



SBÍRKA ZÁKONŮ

ČESKÁ REPUBLIKA

Částka 188

Rozeslána dne 16. prosince 2022

Cena Kč 91,-

O B S A H:

418. Vyhláška, kterou se mění vyhláška č. 500/2006 Sb., o územně analytických podkladech, územně plánovací dokumentaci a způsobu evidence územně plánovací činnosti, ve znění pozdějších předpisů, vyhláška č. 501/2006 Sb., o obecných požadavcích na využívání území, ve znění pozdějších předpisů, a vyhláška č. 360/2021 Sb., kterou se mění vyhláška č. 501/2006 Sb., o obecných požadavcích na využívání území, ve znění pozdějších předpisů, ve znění vyhlášky č. 164/2022 Sb.
-

418**VYHLÁŠKA**

ze dne 9. prosince 2022,

kteřou se mění vyhláška č. 500/2006 Sb., o územně analytických podkladech, územně plánovací dokumentaci a zpúsobu evidence územně plánovací činnosti, ve znění pozdějších předpisů, vyhláška č. 501/2006 Sb., o obecných požadavcích na využívání území, ve znění pozdějších předpisů, a vyhláška č. 360/2021 Sb., kteřou se mění vyhláška č. 501/2006 Sb., o obecných požadavcích na využívání území, ve znění pozdějších předpisů, ve znění vyhlášky č. 164/2022 Sb.

Ministerstvo pro místní rozvoj stanoví podle § 193 zákona č. 183/2006 Sb., o územním plánování a stavebním řádu (stavební zákon), ve znění zákona č. 227/2009 Sb., zákona č. 350/2012 Sb., zákona č. 39/2015 Sb., zákona č. 225/2017 Sb., zákona č. 47/2020 Sb., zákona č. 403/2020 Sb. a zákona č. 261/2021 Sb.:

ČÁST PRVNÍ

Změna vyhlášky č. 500/2006 Sb., o územně analytických podkladech, územně plánovací dokumentaci a zpúsobu evidence územně plánovací činnosti, ve znění pozdějších předpisů

Čl. I

Vyhláška č. 500/2006 Sb., o územně analytických podkladech, územně plánovací dokumentaci a zpúsobu evidence územně plánovací činnosti, ve znění vyhlášky č. 458/2012 Sb. a vyhlášky č. 13/2018 Sb., se mění takto:

1. Na konci § 1 se doplňuje věta „Tato vyhláška dále upravuje podrobnosti jednotného standardu územně plánovací dokumentace.“.

2. V § 2 se na konci odstavce 3 doplňuje věta „Prostorová data se vedou v referenčním Souřadnicovém systému Jednotné trigonometrické sítě katastrální a referenčním Výškovém systému baltském – po vyrovnání.“.

3. § 3 včetně nadpisu a poznámek pod čarou č. 1 a 17 zní:

„§ 3**Mapové a další podklady
pro územně plánovací činnost**(1) Mapovým podkladem pro zpracování

územně plánovacích podkladů a územně plánovací dokumentace (dále jen „mapový podklad“) jsou katastrální mapa, Státní mapa, Základní mapa České republiky a Mapa České republiky¹⁾.

(2) Mapovým podkladem jsou dále základní báze geografických dat, tematická státní mapová díla a digitální mapa veřejné správy. Pří územně plánovací činnosti se jako další mapový podklad používá digitální technická mapa obce, je-li k dispozici. Mapovým podkladem pro pořizení regulačního plánu může být těž polohopisné a výškopisné zaměření řešeného území.

(3) Pro účely územního plánování je možné mapový podklad doplnit na základě skutečností zjišťených vlastním přůzkumem území; záznam o provedeném doplnění se ukládá u pořizovatele.

(4) Není-li státní mapové dílo¹⁷⁾ v digitální formě k dispozici, lze s využitím státního mapového díla vytvořit mapový podklad v digitální formě.

¹⁾ § 3 odst. 1 písm. a) až d) nařizení vlády č. 430/2006 Sb., o stanovení geodetických referenčních systémů a státních mapových děl závazných na území státu a zásadách jejich používání, ve znění nařizení vlády č. 81/2011 Sb.

¹⁷⁾ § 3 nařizení vlády č. 430/2006 Sb., ve znění nařizení vlády č. 81/2011 Sb.“.

4. § 9 zní:„§ 9

Zpráva o uplatňování zásad územního rozvoje obsahuje

a) vyhodnocení uplatňování zásad územního rozvoje,

- b) problémy k řešení v zásadách územního rozvoje vyplývající z územně analytických podkladů,
- c) vyhodnocení souladu zásad územního rozvoje s územním rozvojovým plánem a politikou územního rozvoje,
- d) vyhodnocení vlivů na udržitelný rozvoj území vyplývajících z uplatňování zásad územního rozvoje z hlediska jejich možných nepředvídaných dopadů, včetně potřeby opatření na jejich odvrácení, zmírnění nebo kompenzaci,
- e) vyhodnocení potřeby pořízení aktualizace zásad územního rozvoje nebo nových zásad územního rozvoje,
- f) požadavky na zpracování aktualizace zásad územního rozvoje a na vyhodnocení vlivů na udržitelný rozvoj území, je-li vyžadováno, nebo požadavky na zpracování nových zásad územního rozvoje a na vyhodnocení vlivů na udržitelný rozvoj území,
- g) návrhy na aktualizaci územního rozvojového plánu nebo politiky územního rozvoje.“

5. § 15 zní:

„§ 15

Zpráva o uplatňování územního plánu obsahuje

- a) vyhodnocení uplatňování územního plánu,
- b) problémy k řešení v územním plánu vyplývající z územně analytických podkladů,
- c) vyhodnocení souladu územního plánu s nadřazenou územně plánovací dokumentací a politikou územního rozvoje,
- d) vyhodnocení potřeby vymezení nových zastavitelných ploch podle § 55 odst. 4 stavebního zákona,
- e) vyhodnocení vlivů na udržitelný rozvoj území vyplývajících z uplatňování územního plánu z hlediska jejich možných nepředvídaných dopadů, včetně potřeby opatření na jejich odvrácení, zmírnění nebo kompenzaci,
- f) vyhodnocení potřeby pořízení změny územního plánu nebo nového územního plánu,
- g) pokyny pro zpracování návrhu změny územního plánu nebo nového územního plánu v rozsahu zadání změny územního plánu nebo zadání územního plánu, je-li vyhodnocení podle písmene f) kladné,

- h) návrhy na aktualizaci zásad územního rozvoje.“

6. § 21 se zrušuje.

7. Za část třetí se vkládá nová část čtvrtá, která včetně nadpisu zní:

**„ČÁST ČTVRTÁ
JEDNOTNÝ STANDARD
ÚZEMNĚ PLÁNOVACÍ DOKUMENTACE
(K § 20a odst. 4 stavebního zákona)**

§ 21a

(1) Standardizovanými částmi územně plánovací dokumentace jsou

- a) standardizované jevy,
- b) předávaná data.

(2) Požadavky na strukturu standardizovaných jevů jsou požadavky na jejich datovou strukturu určující označení vrstev, jejich geometrii a vlastnosti.

(3) Požadavky na strukturu předávaných dat zahrnují požadavky na uspořádání a označení složek a souborů a požadavky na zeměpisné usazení, barevnou hloubku a rozlišení rastrových dat.

(4) Výkresy a schémata v rastrové podobě se předávají v zeměpisném usazení souřadnicového systému Jednotné trigonometrické sítě katastrální s barevnou hloubkou 24 bit v rozlišení 300 dpi.

(5) Metadata obsahují údaje o názvu dokumentu, řešeném území, zpracovateli, druhu dokumentu a jeho změnách a aktualizacích, o etapě pořizování, měřítku a technologii zpracování, časové reference k předávaným datům a specifikaci předávaných jevů, které nejsou standardizovány.

(6) Soulad územně plánovací dokumentace s jednotným standardem prokáže pořizovatel v jejím odůvodnění dokladem z elektronického kontrolního nástroje, který Ministerstvo pro místní rozvoj zpřístupní bezplatně způsobem umožňujícím dálkový přístup.

§ 21b

Jednotný standard územního plánu

(1) Standardizované jevy územního plánu jsou

- a) řešené území,
- b) zastavěné území,
- c) zastavitelné plochy,
- d) plochy přestavby,
- e) plochy změn v krajině,
- f) plochy s rozdílným způsobem využití,
- g) koridory dopravní a technické infrastruktury,
- h) plochy a koridory územních rezerv,
- i) plochy a koridory, ve kterých je rozhodování o změnách v území podmíněno uzavřením dohody o parcelaci, zpracováním územní studie nebo vydáním regulačního plánu,
- j) veřejně prospěšné stavby, opatření a asanace,
- k) územní systém ekologické stability,
- l) systém sídelní zeleně,
- m) systém významných veřejných prostranství,
- n) vymezení částí územního plánu s prvky regulačního plánu.

(2) Požadavky na strukturu standardizovaných jevů územního plánu jsou stanoveny v přílohách č. 19 a 20 k této vyhlášce.

(3) Požadavky na grafické vyjádření standardizovaných jevů územního plánu, s výjimkou ploch s rozdílným způsobem využití, jsou stanoveny v příloze č. 21 k této vyhlášce. Požadavky na grafické

vyjádření ploch s rozdílným způsobem využití jsou stanoveny v příloze č. 22 k této vyhlášce.

(4) Standardizované jevy hlavního výkresu použité též v samostatných výkresech se v těchto výkresech zobrazují přiměřeně s přihlédnutím k měřítku daného výkresu. Standardizované jevy hlavního výkresu se zobrazují shodně i v koordinačním výkresu.

(5) Požadavky na uspořádání a označení složek a souborů a na výměnný formát předávaných dat územního plánu jsou stanoveny v příloze č. 23 k této vyhlášce.

(6) Hlavní město Praha se může v odůvodněných případech odchýlit od požadavků této vyhlášky na grafické vyjádření a strukturu ploch s rozdílným způsobem využití.“.

Dosavadní části čtvrtá až šestá se označují jako části pátá až sedmá.

8. V příloze č. 4 se v nadpisu části I. za slovo „Obsah“ vkládají slova „a struktura“.

9. V příloze č. 4 části I. odst. 1 písm. d) se za slova „politice územního rozvoje“ vkládají slova „a územním rozvojovém plánu“.

10. Příloha č. 5 včetně nadpisu a poznámky pod čarou č. 18 zní:

Obsah a struktura vyhodnocení předpokládaných vlivů územního rozvojového plánu, zásad územního rozvoje a územního plánu na udržitelný rozvoj území

Hodnotí se vlivy, které lze rozumně předpokládat, a to v rozsahu, podrobnosti a míře konkrétnosti, jakou má pořizovaná územně plánovací dokumentace. Vlivy se stanoví odborným odhadem. Podkladem pro vyhodnocení vlivů jsou územně analytické podklady a další dostupné informace.

A. Vyhodnocení vlivů územně plánovací dokumentace, její aktualizace nebo změny (dále jen „posuzovaná územně plánovací dokumentace“) na životní prostředí, zpracované podle přílohy stavebního zákona.

B. Posouzení vlivu posuzované územně plánovací dokumentace na předmět ochrany nebo celistvost evropsky významné lokality nebo ptačí oblasti, pokud orgán ochrany přírody nevyloučil významný vliv na jejich předmět ochrany nebo celistvost¹⁸⁾.

C. Vyhodnocení vlivů posuzované územně plánovací dokumentace na hospodářský rozvoj a soudržnost společenství obyvatel území.

D. Vyhodnocení vlivů posuzované územně plánovací dokumentace na udržitelný rozvoj území, které spočívá v posouzení vztahu a zlepšování územních podmínek pro příznivé životní prostředí, hospodářský rozvoj a soudržnost společenství obyvatel území.

E. Návrh požadavků na rozhodování ve vymezených plochách a koridorech z hlediska zajištění územních podmínek udržitelného rozvoje území.

¹⁸⁾ Vyhláška č. 142/2018 Sb., o náležitostech posouzení vlivu záměru a koncepce na evropsky významné lokality a ptačí oblasti a o náležitostech hodnocení vlivu závažného zásahu na zájmy ochrany přírody a krajiny.“

11. V příloze č. 6 se v poslední větě na konci bodu 1 doplňují slova „a územního rozvojového plánu“.

12. V příloze č. 7 části I. odst. 1 se na konci textu písmene a) doplňují slova „ , včetně stanovení data, k němuž je vymezeno“.

13. V příloze č. 7 části I. se na konci odstavce 2 tečka nahrazuje čárkou a doplňuje se nové písmeno g), které zní:

„g) definice pojmů, které nejsou obsaženy v právních předpisech.“

14. V příloze č. 9 odst. 2 se za slova „zásad územního rozvoje,“ vkládají slova „územního rozvojového plánu,“.

15. V příloze č. 11 části I. se na konci odstavce 2 tečka nahrazuje čárkou a doplňuje se písmeno j), které zní:

„j) definice pojmů, které nejsou obsaženy v právních předpisech.“

16. Za přílohu č. 18 se doplňují nové přílohy č. 19 až 23, které včetně nadpisů znějí:

„Příloha č. 19 k vyhlášce č. 500/2006 Sb.

Struktura standardizovaných jevů územního plánu v prostředí GIS

Vrstva GIS			Atributy			
Název vrstvy	Geo-metrie	Obsah	Název atributu	Obsah	Datový typ	Povolená hodnota
ReseneUzemi_p	plocha	řešené území	Obec_Kod	šestimístné identifikační číslo obce dle RÚIAN	celé číslo	
UzemiPrvkyRP_p	plocha	vymezení částí územního plánu s prvky regulačního plánu	Id	identifikátor plochy	text	U ^a
ZastaveneUzemi_p	plocha	zastavěné území	Obec_Kod	šestimístné identifikační číslo obce dle RÚIAN	celé číslo	
PlochyRZV_p	plocha	plochy s rozdílným způsobem využití	CasH	časový horizont: stabilizované návrh	celé číslo	1
			Typ	typ plochy RZV		text
			Index	index plochy RZV	text	dle přílohy č. 22 ^a
UzemniRezervy_p	plocha	plochy a koridory územních rezerv	Id	identifikátor plochy	text	R ^a
			Typ	charakteristický typ	text	dle přílohy č. 22 ^b
KoridoryP_p	plocha	koridory plošně vymezené	Id	identifikátor koridoru:	text	CPU ^a
				koridor vymezený územním plánem		

^a dalšími znaky může být kombinace libovolných znaků, ty jsou vždy od prvních standardizovaných písmen odděleny tečkou

^b standardizované kódy pro plochy s rozdílným způsobem využití

Vrstva GIS			Atributy			
Název vrstvy	Geo-metrie	Obsah	Název atributu	Obsah	Datový typ	Povolená hodnota
				koridor vyplývající z nadřazené dokumentace		CPZ ^a
KoridoryN_p	plocha	koridory vymezené nad plochami s rozdílným způsobem využití	Id	identifikátor koridoru: koridor vymezený územním plánem koridor vyplývající z nadřazené dokumentace	text	CNU ^a CNZ ^a
PlochyZmen_p	plocha	plochy změn	Id	identifikátor plochy změn:	text	
				plocha zastavitelná		Z ^a
				plocha přestavby		P ^a
			plocha změny v krajině	K ^a		
			Etapizace	indikátor stanovení etapizace	text	E
PlochyPodm_p	plocha	plochy a koridory s podmínkou pro rozhodování o změnách v území	Id	identifikátor plochy s podmínkou:	text	
				regulačního plánu		RP ^a
				územní studie		US ^a
				dohody o parcelaci		DO ^a
				dohody o parcelaci a regulačního plánu		DR ^a
				dohody o parcelaci a územní studie		DU ^a
			Datum	datum lhůty pro splnění podmínek		datum

^c RRRR je letopočet, MM měsíc, DD den

VpsVpoAs_p	plocha	veřejně prospěšné stavby, opatření a asanace plošné	Id	identifikátor VPSOA	text	dle přílohy č. 21 ^a
Vrstva GIS			Atributy			
Název vrstvy	Geo-metrie	Obsah	Název atributu	Obsah	Datový typ	Povolená hodnota
VpsVpoAs_l	linie	veřejně prospěšné stavby, opatření a asanace liniové	Id	identifikátor VPSOA	text	dle přílohy č. 21 ^a
USES_p	plocha	územní systém ekologické stability	CasH	časový horizont:	celé číslo	
				stav		1
				návrh		2
			Typ	typ prvku ÚSES:	text	
				nadregionální biokoridor		NRBK
				nadregionální biocentrum		NRBC
				regionální biokoridor		RBK
				regionální biocentrum vložené do nadreg. BK		RBCNRBK
				regionální biocentrum		RBC
				lokální biokoridor		LBK
				lokální biocentrum vložené do nadreg. BK		LBCNRBK
				lokální biocentrum vložené do regionálního biokoridoru		LBCRBK
				lokální biocentrum		LBC
				Oznaceni	označení prvku	text

^d dalšími znaky mohou být kód a název prvku ÚSES, které jsou od standardizované části označení odděleny tečkou

SystemSidelniZelene_p	plocha	system sidelni zeleně	Obec_Kod	šestimístné identifikační číslo obce dle RÚIAN	celé číslo	
SystemVerProstr_p	plocha	system významných veřejných prostranství	Obec_Kod	šestimístné identifikační číslo obce dle RÚIAN	celé číslo	

Použité zkratky:

BK – biokoridor

GIS – geografický informační systém

RÚIAN – registr územní identifikace, adres a nemovitostí

plochy RZV – plochy s rozdílným způsobem využití

ÚSES – územní systém ekologické stability

VPSOA – veřejně prospěšná stavba, opatření či asanace

Struktura standardizovaných jevů územního plánu v prostředí CAD

Název vrstvy	Typ grafiky	Obsah	Povolená hodnota textu
ReseneUzemi_p	plocha	vymezení řešeného území	
ReseneUzemi_d	popisný text	textové kódy definující vnitřky ploch řešeného území	RU
UzemiPrvkyRP_p	plocha	vymezení částí územního plánu s prvky regulačního plánu	
UzemiPrvkyRP_id	popisný text	identifikátory území s prvky regulačního plánu	U ^a
ZastaveneUzemi_p	plocha	vymezení zastavěného území	
ZastaveneUzemi_d	popisný text	textové kódy definující vnitřky ploch zastavěného území	ZU
PlochyRZV_p	plocha	vymezení ploch s rozdílným způsobem využití	
PlochyRZV_typ1	popisný text	kompletní popisné kódy ploch RZV (tj. včetně případného indexu) pro plochy v časovém horizontu „stabilizované“	dle přílohy č. 22 ^a
PlochyRZV_typ2	popisný text	kompletní popisné kódy ploch RZV (tj. včetně případného indexu) pro plochy v časovém horizontu „návrh“	dle přílohy č. 22 ^a
UzemniRezervy_p	plocha	vymezení územních rezerv	
UzemniRezervy_id	popisný text	identifikátory územních rezerv	R ^a
UzemniRezervy_typ	popisný text	popisné kódy určující charakteristický typ územní rezervy	dle přílohy č. 22 ^b
KoridoryP_p	plocha	vymezení koridorů plošně vymezených	
KoridoryP_id	popisný text	identifikátory koridorů plošně vymezených územním plánem	CPU ^a
		identifikátory koridorů plošně vymezených vyplývajících z nadřazené dokumentace	CPZ ^a
KoridoryN_p	plocha	vymezení koridorů nad plochami s rozdílným způsobem využití	
KoridoryN_id	popisný text	identifikátory koridorů nad plochami s rozdílným způsobem využití	CNU ^a
		identifikátory koridorů plošně vymezených vyplývajících z nadřazené dokumentace	CNZ ^a

^a dalšími znaky může být kombinace libovolných znaků, které jsou vždy od prvních standardizovaných písmen odděleny tečkou

^b standardizované kódy pro plochy s rozdílným způsobem využití

Název vrstvy	Typ grafiky	Obsah	Povolená hodnota textu
PlochyZmen_p	plocha	vymezení ploch změn (zastavitelných ploch, ploch přestavby a ploch změny v krajině)	
PlochyZmen_id	popisný text	identifikátory ploch změn pro:	
		zastavitelné plochy	Z ^a
		plochy přestavby	P ^a
		plochy změn v krajině	K ^a
PlochyZmen_etapizace	popisný text	indikátory stanovení etapizace v plochách	E
PlochyPodm_p	plocha	vymezení ploch a koridorů s podmínkou pro rozhodování o změnách v území (uzavření dohody o parcelaci, zpracování územní studie, pořízení a vydání regulačního plánu)	
PlochyPodm_id	popisný text	identifikátory ploch s podmínkou:	
		regulačního plánu	RP ^a
		územní studie	US ^a
		dohody o parcelaci	DO ^a
		dohody o parcelaci a regulačního plánu	DR ^a
		dohody o parcelaci a územní studie	DU ^a
PlochyPodm_datum	popisný text	popisné texty určující datum lhůty pro splnění podmínek	datum ve formátu RRRR-MM-DD ^c
VpsVpoAs_p	plocha	vymezení veřejně prospěšných staveb, opatření a asanací vyjádřených plošně	
VpsVpoAs_idp	popisný text	identifikátory veřejně prospěšných staveb, opatření a asanací vyjádřených plošně	dle přílohy č. 21 ^a
VpsVpoAs_l	linie	vymezení veřejně prospěšných staveb, opatření a asanací vyjádřených liniově	
VpsVpoAs_idl	popisný text	identifikátory veřejně prospěšných staveb, opatření a asanací vyjádřených liniově	dle přílohy č. 21 ^a

^c RRRR je letopočet, MM měsíc a DD den

Název vrstvy	Typ grafiky	Obsah	Povolená hodnota textu
USES_p	plocha	vymezení územního systému ekologické stability	
USES_typ1	popisný text	vyznačení typu prvku ÚSES v časovém horizontu „stav“:	
		nadregionální biokoridor	NRBK
		nadregionální biocentrum	NRBC
		regionální biokoridor	RBK
		regionální biocentrum vložené do nadregionálního biokoridoru	RBCNRBK
		regionální biocentrum	RBC
		lokální biokoridor	LBK
		lokální biocentrum vložené do nadregionálního biokoridoru	LBCNRBK
		lokální biocentrum vložené do regionálního biokoridoru	LBCRBK
	lokální biocentrum	LBC	
USES_typ2	popisný text	vyznačení typu prvku ÚSES v časovém horizontu "návrh"	dle USES_typ1
USES_oznaceni	popisný text	označení prvku ÚSES	dle přílohy č. 21 ^d
SystemSidelniZelene_p	plocha	vymezení systému sídelní zeleně	
SystemSidelniZelene_d	popisný text	textové kódy definující vnitřky systému sídelní zeleně	SSZ
SystemVerProstr_p	plocha	vymezení systému významných veřejných prostranství	
SystemVerProstr_d	popisný text	textové kódy definující vnitřky systému významných veřejných prostranství	SVP

Použité zkratky:

CAD – Computer-aided Design, počítačem podporované projektování,
















plochy RZV – plochy s rozdílným způsobem využití

ÚSES – územní systém ekologické stability

^d dalšími znaky mohou být kód a název prvku ÚSES, které jsou od standardizované části označení odděleny tečkou

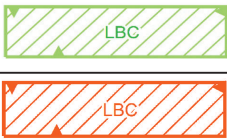
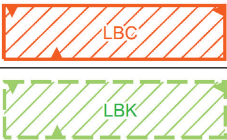
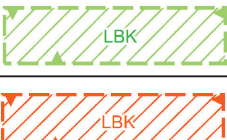
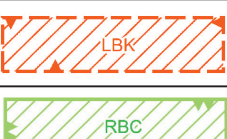
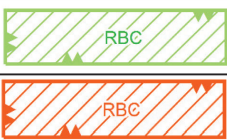
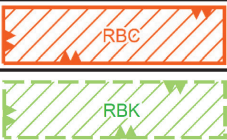
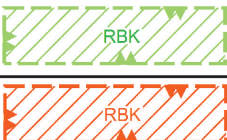
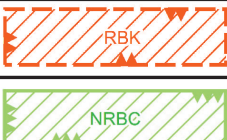

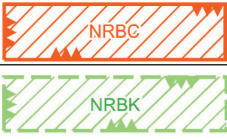


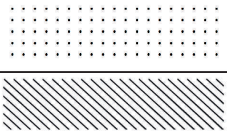

Příloha č. 21 k vyhlášce č. 500/2006 Sb.

Grafické vyjádření standardizovaných částí územního plánu s výjimkou ploch s rozdílným způsobem využití

Název jevu	Výkres			Zobrazení		
	ZČÚ	HLV	VPSOA	RGB obrys RGB výplň	symbol / vizualizace	RGB písma
řešené území	+	+	+	178-178-178 ---		---
část územního plánu s prvky regulačního plánu	+			0-0-0 0-92-230		255-255-255 ^a
zastavěné území		+		67-113-168 ---		---
	+			67-113-168 242-242-242		---
územní rezerva		+		Podle přílohy č. 22 k této vyhlášce		255-255-255 ^a
	+			255-127-127 ---		255-127-127
koridor plošně vymezený územním plánem		+		210-140-240 210-200-255		210-140-240
koridor plošně vymezený z nadřazené dokumentace		+		210-140-240 210-200-255		210-140-240
koridor nad plochami s rozdílným způsobem využití vymezený územním plánem		+		210-140-240 210-200-255		210-140-240
koridor nad plochami s rozdílným způsobem využití z nadřazené dokumentace		+		210-140-240 210-200-255		210-140-240
zastavitelná plocha		+		0-0-0 ---		255-255-255 ^a
	+			0-0-0 255-235-237		255-255-255 ^a
plocha přestavby		+		0-0-0 ---		255-255-255 ^a
	+			0-0-0 228-233-247		255-255-255 ^a
plocha změny v krajině		+		0-0-0 ---		255-255-255 ^a
	+			0-0-0 244-255-224		255-255-255 ^a

^a v případě nutnosti užití písma bez obrysu použít barvu 0-0-0

Název jevu	Výkres			Zobrazení		
	ZČÚ	HLV	VPSOA	RGB obrys RGB výplň	symbol / vizualizace	RGB písma
plochy a koridory podmíněné uzavřením dohody o parcelaci	+			0-0-0 0-0-0		255-255-255 ^a
plochy a koridory podmíněné vydáním regulačního plánu	+			0-0-0 0-0-0		255-255-255 ^a
plochy a koridory podmíněné uzavřením dohody o parcelaci a vydáním regulačního plánu	+			0-0-0 0-0-0		255-255-255 ^a
plochy a koridory podmíněné zpracováním územní studie	+			0-0-0 0-0-0		255-255-255 ^a
plochy a koridory podmíněné uzavřením dohody o parcelaci a zpracováním územní studie	+			0-0-0 0-0-0		255-255-255 ^a
VPS / VPO technické infrastruktury vyjádřené liniově			+	118-113-113		0-0-0
VPS dopravní infrastruktury s možností vyvlastnění			+	255-0-0 255-205-205		0-0-0
VPS dopravní infrastruktury s možností uplatnění předkupního práva			+	255-0-0 255-205-205		0-0-0
VPS dopravní infrastruktury s možností vyvlastnění i uplatnění předkupního práva			+	255-0-0 255-205-205		0-0-0
VPS technické infrastruktury s možností vyvlastnění			+	118-113-113 218-216-216		0-0-0
VPS technické infrastruktury s možností uplatnění předkupního práva			+	118-113-113 218-216-216		0-0-0
VPS technické infrastruktury s možností vyvlastnění i uplatnění předkupního práva			+	118-113-113 218-216-216		0-0-0
VPS / VPO pro snižování ohrožení v území povodněmi a jinými přírodními katastrofami s možností vyvlastnění			+	64-128-255 139-178-255		0-0-0
VPS / VPO pro zvyšování retenčních schopností území s možností vyvlastnění			+	64-128-255 139-178-255		0-0-0
VPO pro založení prvků územního systému ekologické stability s možností vyvlastnění			+	106-185-34 175-231-125		0-0-0
VPO pro ochranu archeologického dědictví s možností vyvlastnění			+	255-222-117 255-240-193		0-0-0
VPS/VPO k zajišťování obrany a bezpečnosti státu s možností vyvlastnění			+	143-141-69 213-212-168		0-0-0
VPS/VPO pro asanaci (ozdravení) území s možností vyvlastnění			+	209-232-255 239-247-255		0-0-0
VPS občanského vybavení s možností uplatnění předkupního práva			+	135-57-193 211-181-233		0-0-0
veřejné prostranství s možností uplatnění předkupního práva			+	250-185-0 255-221-125		0-0-0

Název jevu	Výkres			Zobrazení		
	ZČÚ	HLV	VPSOA	RGB obrys RGB výplň	symbol / vizualizace	RGB písmo
lokální biocentrum stav		+		163-255-115 163-255-115		163-255-115
lokální biocentrum návrh		+		255-85-0 255-85-0		255-85-0
lokální biokoridor stav		+		163-255-115 163-255-115		163-255-115
lokální biokoridor návrh		+		255-85-0 255-85-0		255-85-0
regionální biocentrum stav		+		163-255-115 163-255-115		163-255-115
regionální biocentrum návrh		+		255-85-0 255-85-0		255-85-0
regionální biokoridor stav		+		163-255-115 163-255-115		163-255-115
regionální biokoridor návrh		+		255-85-0 255-85-0		255-85-0
nadregionální biocentrum stav		+		163-255-115 163-255-115		163-255-115
nadregionální biocentrum návrh		+		255-85-0 255-85-0		255-85-0
nadregionální biokoridor stav		+		163-255-115 163-255-115		163-255-115
nadregionální biokoridor návrh		+		255-85-0 255-85-0		255-85-0
systém sídelní zeleně		+		--- 0-0-0		---
systém významných veřejných prostranství		+		--- 0-0-0		---

Použité zkratky:

ZČÚ = výkres základního členění území

HLV = hlavní výkres

VPSOA = výkres veřejně prospěšných staveb, opatření a asanací

















































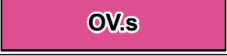








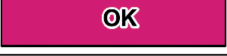








+ = daný jev se v příslušném výkresu použije

VPS = veřejně prospěšná stavba

VPO = veřejně prospěšné opatření

Příloha č. 22 k vyhlášce č. 500/2006 Sb.

Grafické vyjádření ploch s rozdílným způsobem využití

Plochy s rozdílným způsobem využití		Barva RGB	Symbol / vizualizace		
			stabilizované ^a	návrh ^b	územní rezerva
bydlení všeobecné		255-50-0			
bydlení venkovské		255-170-15			
bydlení individuální		255-100-0			
bydlení hromadné		224-22-22			
bydlení jiné		255-0-0			
rekreace všeobecná		255-248-4			
rekreace individuální		255-230-0			
rekreace - zahrádkářské osady		235-233-15			
rekreace - oddechové plochy		240-240-5			
rekreace hromadná - rekreační areály		255-200-15			
rekreace jiná		255-215-50			
občanské vybavení všeobecné		220-40-120			
občanské vybavení veřejné		220-80-140			
další členění	kultura	220-80-140			
	ochrana obyvatelstva	220-80-140			
	sociální služby a péče o rodinu	220-80-140			
	vzdělání a výchova	220-80-140			
	veřejná správa	220-80-140			
	zdravotní služby	220-80-140			
občanské vybavení komerční		210-40-110			
občanské vybavení – sport		255-255-125			
občanské vybavení lázeňské		220-150-182			

Plochy s rozdílným způsobem využití	Barva RGB	Symbol / vizualizace		
		stabilizované ^a	návrh ^b	územní rezerva
občanské vybavení - hřbitovy	205-195-150			
občanské vybavení jiné	210-70-120			
veřejná prostranství všeobecná	250-245-235			
veřejná prostranství jiná	250-245-235			
zeleň všeobecná	137-229-25			
zeleň - parky a parkově upravené plochy	100-135-0			
zeleň - zahrady a sady	160-220-110			
zeleň ochranná a izolační	147-255-147			
zeleň sídelní ostatní	135-187-85			
zeleň krajinná	130-170-0			
zeleň jiná	80-180-60			
smíšené obytné všeobecné	167-87-87			
smíšené obytné venkovské	229-153-153			
smíšené obytné městské	200-140-150			
smíšené obytné centrální	180-100-110			
smíšené obytné jiné	225-135-155			
doprava všeobecná	228-189-255			
doprava silniční	255-220-175			
doprava drážní	185-105-175			
doprava vodní	247-235-255			
doprava letecká	247-235-255			
doprava kombinovaná	247-235-255			
doprava jiná	247-235-255			

Plochy s rozdílným způsobem využití	Barva RGB	Symbol / vizualizace		
		stabilizované ^a	návrh ^b	územní rezerva
technická infrastruktura všeobecná	210-188-212			
vodní hospodářství	210-188-212			
energetika	210-188-212			
elektronické komunikace	210-188-212			
nakládání s odpady	210-188-212			
technická infrastruktura jiná	210-188-212			
výroba všeobecná	111-111-111			
výroba těžká a energetika	145-146-146			
výroba lehká	175-176-176			
výroba drobná a služby	204-208-208			
skladové areály	160-161-161			
výroba zemědělská a lesnická	190-185-145			
výroba energie z obnovitelných zdrojů	230-230-220			
výroba jiná	167-167-167			
smíšené výrobní všeobecné	160-160-185			
smíšené výrobní jiné	160-160-185			
vodní a vodohospodářské všeobecné	80-240-255			
vodní a vodních toků	107-235-255			
vodohospodářské	151-243-255			
vodní a vodohospodářské jiné	193-243-255			

Plochy s rozdílným způsobem využití		Barva RGB	Symbol / vizualizace		
			stabilizované ^a	návrh ^b	územní rezerva
zemědělské všeobecné		255-249-198			
pole a trvalé travní porosty		255-245-220			
další členění	pole	255-245-220			
	trvalé travní porosty	255-245-220			
trvalé kultury		255-225-120			
zemědělské jiné		255-240-170			
lesní všeobecné		106-176-133			
další členění	hospodářské	106-176-133			
	ochranné	106-176-133			
	zvláštního určení	106-176-133			
lesní jiné		106-176-133			
přírodní všeobecné		160-210-160			
přírodní jiné		160-210-160			
smíšené nezastavěného území všeobecné		229-255-178			
další členění	erozně ohrožené	229-255-178			
	kulturně-historické zájmy	229-255-178			
	lesnictví extenzivní	229-255-178			
	ochrana proti ohrožení území	229-255-178			
	přírodní priority	229-255-178			
	rekreace nepobytová	229-255-178			
	sportovní využití	229-255-178			
	vodohospodářské zájmy	229-255-178			
	zemědělství extenzivní	229-255-178			
smíšené nezastavěného území jiné		229-255-178			

Plochy s rozdílným způsobem využití	Barva RGB	Symbol / vizualizace		
		stabilizované ^a	návrh ^b	územní rezerva
těžba nerostů všeobecná	161-123-77			
těžba nerostů - dobývání a úprava	240-180-150			
těžba nerostů - stavby a zařízení	165-145-115			
těžba nerostů jiná	195-165-130			
specifické zvláštního určení	125-145-195			
specifické jiné	125-145-195			

Specifikace symbolů:

Kódy ploch s rozdílným způsobem využití (stabilizované i návrh): barva písma černá (RGB 0-0-0) s obrysem bílé barvy (RGB 255-255-255). V případě nutnosti lze užit písmo černé barvy (RGB 0-0-0) bez obrysu.

Kódy územních rezerv: barva písma bílá (RGB 255-255-255) s obrysem černé barvy (RGB 0-0-0). V případě nutnosti lze užit písmo černé barvy (RGB 0-0-0) bez obrysu.

Obvodová linie ploch s rozdílným způsobem využití: barva černá (RGB 0-0-0).

Šrafa návrhových ploch s rozdílným způsobem využití: vodorovné a svislé linie bílé barvy (RGB 255-255-255).

Poznámky pod čarou:

^a Zastavěné území a nezastavěné území

^b Plochy zastavitelné, plochy přestavby a plochy změn v krajině

Požadavky na uspořádání a označení složek a souborů a na výměnný formát předávaných dat územního plánu

Požadavky na uspořádání a označení složek a souborů		
	Název složky / souboru	Upřesnění
Hlavní složka	DUP_XXXXXX ^a	Obsahuje všechna předávaná data v dále uvedeném členění.
Členění Hlavní složky	Data	Obsahuje vektorová data.
	Texty	Obsahuje textovou část.
	Výkresy	Obsahuje výkresy a schémata včetně jejich rastrových ekvivalentů a jejich usazovací soubory.
	XXXXXX_metadata	Soubor obsahující metadata.
Členění složky Data	XXXXXX_up	V případě zpracování v CAD Vrstvy se standardizovanými jevy budou označeny dle přílohy č. 20 k této vyhlášce, sloupce Název vrstvy. Názvy vrstev obsahujících jevy, které nejsou uvedeny v příloze č. 20 k této vyhlášce a jsou součástí grafické části územního plánu ^b , budou začínat znakem X; dalšími znaky může být kombinace libovolných znaků.
	uvedeno v příloze č. 19 k této vyhlášce ve sloupci Název vrstvy	V případě zpracování v GIS Názvy vrstev obsahujících jevy, které nejsou uvedeny v příloze č. 19 k této vyhlášce a jsou součástí grafické části územního plánu ^b , budou začínat znakem X; dalšími znaky může být kombinace libovolných znaků.
Členění složky Texty	XXXXXX_text	Kompletní textová část územního plánu dle Přílohy č. 7 k této vyhlášce, část I.
	XXXXXX_oduvodneni	Kompletní textová část odůvodnění územního plánu dle Přílohy č. 7 k této vyhlášce, část II.
	XXXXXX_t ^c	Ostatní texty
Členění složky Výkresy	XXXXXX_n ^d _ZCU	Výkres základního členění
	XXXXXX_n_HLV	Hlavní výkres
	XXXXXX_n_HLU	Hlavní výkres – urbanistická koncepce
	XXXXXX_n_HLK	Hlavní výkres – koncepce uspořádání krajiny
	XXXXXX_n_HLI	Hlavní výkres – koncepce veřejné infrastruktury
	XXXXXX_n_VPS	Výkres veřejně prospěšných staveb, opatření a asanací
	XXXXXX_n_SV	Výkres širších vztahů
	XXXXXX_n_KOV	Koordinační výkres
	XXXXXX_n_ZPF	Výkres předpokládaných záborů půdního fondu
XXXXXX_n	ostatní výkresy a schémata	

^a Výraz „XXXXXX“ představuje šestimístný kód obce dle základního registru územní identifikace, adres a nemovitostí.

^b Viz příloha č. 7 k této vyhlášce, část I. odst. 4.

^c Výraz „t“ představuje libovolný text.

^d Výraz „n“ představuje číslo výkresu dle rozpisky, případně označení schématu.

Požadavky na výměnný formát předávaných dat		
	Předávaný vždy	Alespoň jedna z uvedených možností
Hlavní složka	ZIP	---
Prostorová data	---	ESRI Shapefile, DXF
Texty	PDF/A	TXT, RTF, DOC – textový editor MS Word verze 6 a vyšší, DOCX, XLS, XLSX
Výkresy a schémata	PDF/A v rozlišení 300 dpi	PNG, TIF, BMP
Metadata	XML	---

“

Čl. II

Přechodná ustanovení

1. Pořízení územně plánovací dokumentace, u níž došlo přede dnem nabytí účinnosti této vyhlášky k doručení oznámení o konání veřejného projednání návrhu územně plánovací dokumentace, se dokončí podle vyhlášky č. 500/2006 Sb., ve znění účinném přede dnem nabytí účinnosti této vyhlášky.

2. Pořízení změny nebo aktualizace územně plánovací dokumentace, u níž došlo přede dnem nabytí účinnosti této vyhlášky ke schválení zadání nebo obsahu změny nebo obsahu aktualizace nebo zprávy o uplatňování v uplynulém období obsahující pokyny pro zpracování návrhu změny nebo aktualizace územně plánovací dokumentace, se dokončí podle vyhlášky č. 500/2006 Sb., ve znění účinném přede dnem nabytí účinnosti této vyhlášky.

3. Při první změně nebo aktualizaci územně plánovací dokumentace, jejíž pořizování bude zahájeno po dni nabytí účinnosti této vyhlášky, se územně plánovací dokumentace uvede do souladu s vyhláškou č. 500/2006 Sb., ve znění účinném ode dne nabytí účinnosti této vyhlášky.

4. Bylo-li v době ode dne 1. ledna 2007 do dne předcházejícího dni nabytí účinnosti této vyhlášky schváleno zadání územního plánu, neuplatní se na změnu územně plánovací dokumentace schválené přede dnem 1. ledna 2007 požadavky § 21a a 21b vyhlášky č. 500/2006 Sb., ve znění účinném ode dne nabytí účinnosti této vyhlášky.

ČÁST DRUHÁ

Změna vyhlášky č. 501/2006 Sb., o obecných požadavcích na využívání území, ve znění pozdějších předpisů

Čl. III

Vyhláška č. 501/2006 Sb., o obecných požadav-

cích na využívání území, ve znění vyhlášky č. 269/2009 Sb., vyhlášky č. 22/2010 Sb., vyhlášky č. 20/2011 Sb., vyhlášky č. 431/2012 Sb. a vyhlášky č. 360/2021 Sb., se mění takto:

1. V § 3 odstavce 4 a 5 znějí:

„(4) Plochy s rozdílným způsobem využití uvedené v § 4 až 18 se s ohledem na specifické podmínky a charakter území vymezují jako plochy všeobecné nebo v dalším podrobnějším členění, ze kterého se při návrhu územního plánu volí taková skladba ploch, která je pro dané sídlo nejvhodnější. Je-li to účelné, lze podrobněji členěné plochy dále členit.

(5) Plochy s rozdílným způsobem využití uvedené v § 4 odst. 3 písm. e), § 5 odst. 3 písm. f), § 6 odst. 3 písm. g), § 7 odst. 3 písm. b), § 7a odst. 3 písm. g), § 8 odst. 3 písm. e), § 9 odst. 3 písm. g), § 10 odst. 3 písm. f), § 11 odst. 3 písm. h), § 12 odst. 3 písm. b), § 13 odst. 3 písm. d), § 14 odst. 3 písm. d), § 15 odst. 3 písm. b), § 16 odst. 3 písm. b), § 17 odst. 3 písm. b), § 18 odst. 3 písm. d) a § 19 odst. 2 písm. b) lze vymezovat pouze v odůvodněných případech.“

2. V § 4 odstavec 3 zní:

„(3) Plochy bydlení se podrobněji člení na plochy

- a) bydlení všeobecného,
- b) bydlení venkovského,
- c) bydlení individuálního,
- d) bydlení hromadného,
- e) bydlení jiného.“

3. V § 5 odst. 3 se vkládá nové písmeno a), které zní:

„a) rekreace všeobecné,“

Dosavadní písmena a) až e) se označují jako písmena b) až f).

4. V § 6 odst. 3 se vkládá nové písmeno a), které zní:

„a) občanského vybavení všeobecného,“.

Dosavadní písmena a) až f) se označují jako písmena b) až g).

5. V § 7a odstavec 3 zní:

„(3) Plochy zeleně se podrobněji člení na plochy

- a) zeleně všeobecné,
- b) zeleně – parky a parkově upravené plochy,
- c) zeleně – zahrady a sady,
- d) zeleně ochranné a izolační,
- e) zeleně sídelní ostatní,
- f) zeleně krajinné,
- g) zeleně jiné.“.

6. V § 8 odst. 3 se vkládá nové písmeno a), které zní:

„a) smíšené obytné všeobecné,“.

Dosavadní písmena a) až d) se označují jako písmena b) až e).

7. V § 9 odstavec 3 zní:

„(3) Plochy dopravní infrastruktury se podrobněji člení na plochy

- a) dopravy všeobecné,
- b) dopravy silniční,
- c) dopravy drážní,
- d) dopravy vodní,
- e) dopravy letecké,
- f) dopravy kombinované,
- g) dopravy jiné.“.

8. V § 10 odst. 3 se vkládá nové písmeno a), které zní:

„a) technické infrastruktury všeobecné,“.

Dosavadní písmena a) až e) se označují jako písmena b) až f).

9. V § 11 odst. 3 se vkládá nové písmeno a), které zní:

„a) výroby všeobecné,“.

Dosavadní písmena a) až g) se označují jako písmena b) až h).

10. V § 12 odst. 3 písmeno a) zní:

„a) smíšené výrobní všeobecné,“.

11. V § 13 odst. 3 se vkládá nové písmeno a), které zní:

„a) vodní a vodohospodářské všeobecné,“.

Dosavadní písmena a) až c) se označují jako písmena b) až d).

12. V § 18 odst. 3 se vkládá nové písmeno a), které zní:

„a) těžby nerostů všeobecné,“.

Dosavadní písmena a) až c) se označují jako písmena b) až d).

Čl. IV

Přechodná ustanovení

1. Pořízení územně plánovací dokumentace, u níž došlo přede dnem nabytí účinnosti této vyhlášky k doručení oznámení o konání veřejného projednání návrhu územně plánovací dokumentace, se dokončí podle vyhlášky č. 501/2006 Sb., ve znění účinném přede dnem nabytí účinnosti této vyhlášky.

2. Pořízení změny nebo aktualizace územně plánovací dokumentace, u níž došlo přede dnem nabytí účinnosti této vyhlášky ke schválení zadání nebo obsahu změny nebo obsahu aktualizace nebo zprávy o uplatňování v uplynulém období obsahující pokyny pro zpracování návrhu změny nebo aktualizace územně plánovací dokumentace, se dokončí podle vyhlášky č. 501/2006 Sb., ve znění účinném přede dnem nabytí účinnosti této vyhlášky.

3. Při první změně nebo aktualizaci územně plánovací dokumentace, jejíž pořizování bude zahájeno po dni nabytí účinnosti této vyhlášky, se územně plánovací dokumentace uvede do souladu s vyhláškou č. 501/2006 Sb., ve znění účinném ode dne nabytí účinnosti této vyhlášky.

4. Bylo-li v době ode dne 1. ledna 2007 do dne předcházejícího dni nabytí účinnosti této vyhlášky schváleno zadání územního plánu, lze změnou územně plánovací dokumentace schválené přede dnem 1. ledna 2007 ve zvláště odůvodněných případech stanovit plochy s jiným způsobem využití, než je stanoveno v § 4 až 19 vyhlášky č. 501/2006 Sb., ve znění účinném ode dne nabytí účinnosti této vyhlášky.

ČÁST TŘETÍ

Změna vyhlášky č. 360/2021 Sb., kterou se mění vyhláška č. 501/2006 Sb., o obecných požadavcích na využívání území, ve znění pozdějších předpisů, ve znění vyhlášky č. 164/2022 Sb.

Čl. V

Ve vyhlášce č. 360/2021 Sb., kterou se mění vyhláška č. 501/2006 Sb., o obecných požadavcích na

využívání území, ve znění pozdějších předpisů, ve znění vyhlášky č. 164/2022 Sb., se čl. II zrušuje.

**ČÁST ČTVRTÁ
ÚČINNOST****Čl. VI**

Tato vyhláška nabývá účinnosti dnem 1. ledna 2023.

Ministr pro místní rozvoj:

PhDr. **Bartoš**, Ph.D., v. r.



8 591449 188012

ISSN 1211-1244

Vydává a tiskne: Tiskárna Ministerstva vnitra, p. o., Bartůňkova 4, pošt. schr. 10, 149 01 Praha 415, telefon: 272 927 011, fax: 974 887 395 – **Redakce:** Ministerstvo vnitra, nám. Hrdinů 1634/3, pošt. schr. 155/SB, 140 21 Praha 4, telefon: 974 817 289 – **Administrace:** písemné objednávky předplatného, změny adres a počtu odebíraných výtisků – Walstead Moraviapress s. r. o., U Póny 3061, 690 02 Břeclav, tel.: 516 205 175, e-mail: sbirky@walstead-moraviapress.com. **Roční předplatné** se stanovuje za dodávku kompletního ročníku včetně rejstříku z předcházejícího roku a je od předplatitelů vybíráno formou záloh ve výši oznámené ve Sbírce zákonů. Závěrečné vyúčtování se provádí po dodání kompletního ročníku na základě počtu skutečně vydaných částek (první záloha na rok 2022 činí 6 000,- Kč) – Vychází podle potřeby – **Distribuce:** Walstead Moraviapress s. r. o., U Póny 3061, 690 02 Břeclav, celoroční předplatné a objednávky jednotlivých částek (dobírky) – 516 205 175, objednávky – knihkupci – 516 205 175, e-mail – sbirky@walstead-moraviapress.com. **Internetová prodejna:** www.sbirkyzakonu.cz – **Drobný prodej – Brno:** Vydavatelství a nakladatelství Aleš Čeněk, Obchodní galerie IBC (2. patro), Příkop 6; **Cheb:** EFREX, s. r. o., Karlova 31; **Chomutov:** DDD Knihkupectví – Antikvariát, Ruská 85; **Kadaň:** Knihárství – Příbíkova, J. Švermy 14; **Liberec:** Podještědské knihkupectví, Moskevská 28; **Pardubice:** ABONO s. r. o., Sportovců 1121; **Plzeň:** Vydavatelství a nakladatelství Aleš Čeněk, nám. Českých bratří 8; **Praha 3:** Vydavatelství a nakladatelství Aleš Čeněk, Řipská 23, BMSS START, s. r. o., Olšanská 3; **Praha 4:** Tiskárna Ministerstva vnitra, Bartůňkova 4; **Praha 6:** DOVOZ TISKU SUWECO CZ, s. r. o., Sestupná 153/11; **Praha 10:** MONITOR CZ, s. r. o., Třebohostická 5, tel.: 283 872 605; **Ústí nad Labem:** KARTOON, s. r. o., Klášská 3392/37 – vazby sbírek tel. a fax: 475 501 773, e-mail: kartoon@kartoon.cz; **Zábřeh:** Mgr. Ivana Patková, Žižkova 45. **Distribuční podmínky předplatného:** jednotlivé částky jsou expedovány neprodleně po dodání z tiskárny. Objednávky nového předplatného jsou vyřizovány do 15 dnů a pravidelné dodávky jsou zahajovány od nejbližší částky po ověření úhrady předplatného nebo jeho zálohy. Částky vyšlé v době od zaevdování předplatného do jeho úhrady jsou doposílány jednorázově. Změny adres a počtu odebíraných výtisků jsou prováděny do 15 dnů. **Reklama:** informace na tel. čísle 516 205 175. **Podávání novinových zásilek** povoleno Českou poštou, s. p., Odštěpný závod Jižní Morava Ředitelství v Brně č. j. P/2-4463/95 ze dne 8. 11. 1995.