Ročník 2002

SBÍRKA MEZINÁRODNÍCH SMLUV

ČESKÁ REPUBLIKA

Částka 16 **Rozeslána dne 14. května 2002** **Cena Kč 10 780,–**

OBSAH:

37. Sdělení Ministerstva zahraničních věcí o sjednání Smlouvy mezi Českou republikou a Spolkovou republikou Německo o hraničním dokumentárním díle společných státních hranic

37

SDĚLENÍ

Ministerstva zahraničních věcí

Ministerstvo zahraničních věcí sděluje, že dne 3. června 1999 byla v Praze podepsána Smlouva mezi Českou republikou a Spolkovou republikou Německo o hraničním dokumentárním díle společných státních hranic.

Se Smlouvou vyslovil souhlas Parlament České republiky a prezident republiky Smlouvu ratifikoval. Ratifikační listiny byly vyměněny v Berlíně dne 16. srpna 2001.

Smlouva vstoupila v platnost na základě svého článku 7 odst. 2 dne 1. listopadu 2001.

České znění Smlouvy se vyhlašuje současně.

SMLOUVA
mezi
Českou republikou
a Spolkovou republikou Německo
o hraničním dokumentárním díle
společných státních hranic

Česká republika a Spolková republika Německo,

vedeny záměrem potvrdit průběh státních hranic mezi Českou republikou a Spolkovou republikou Německo aktuálním hraničním dokumentárním dílem podle článku 2 odst. 2 druhé věty Smlouvy mezi Českou republikou a Spolkovou republikou Německo o společných státních hranicích ze dne 3. listopadu 1994,

se dohodly takto:

Článek 1

Hraniční dokumentární dílo společných státních hranic mezi Českou republikou a Spolkovou republikou Německo bylo vyhotoveno podle článku 2 odst. 2 Smlouvy mezi Českou republikou a Spolkovou republikou Německo o společných státních hranicích ze dne 3. listopadu 1994 (dále jen „Smlouva o státních hranicích").

Článek 2

(1) Hraniční dokumentární dílo společných státních hranic mezi Českou republikou a Spolkovou republikou Německo (dále jen „hraniční dokumentární dílo") zahrnuje:

1. část hranic se Svobodným státem Sasko s hraničními úseky I až XXIII,
2. část hranic se Svobodným státem Bavorsko s hraničními úseky I až XII.

(2) Celkem bylo vyhotoveno osmnáct svazků hraničního dokumentárního díla, z toho šest svazků v části hranic se Svobodným státem Sasko a dvanáct svazků v části hranic se Svobodným státem Bavorsko.

(3) Hraniční dokumentární dílo tvoří nedílnou součást této smlouvy jako její příloha.

Článek 3

(1) Hraniční dokumentární dílo obsahuje:

1. v části hranic se Svobodným státem Sasko

1.1 u každého svazku
- a) úvodní list,
- b) závěrečný list,

1.2 u každého hraničního úseku
- a) titulní list,
- b) přehledný list v měřítku 1 : 25 000,
- c) vysvětlivky,
- d) popis státních hranic,
- e) hraniční nárysy,
- f) hraniční mapy v měřítku 1 : 2500,
- g) seznam hraničních silnic a hraničních cest,
- h) seznam hraničních vodních toků a hraničních příkopů,

2. v části hranic se Svobodným státem Bavorsko u každého hraničního úseku

- a) titulní list,
- b) přehledný list v měřítku 1 : 25 000,
- c) vysvětlivky,
- d) popis státních hranic,
- e) hraniční mapy v měřítku 1 : 2500,
- f) hraniční nárysy v měřítku 1 : 1000,
- g) seznam hraničních cest,
- h) seznam hraničních vodních toků,
- i) závěrečný list.

(2) Hraniční dokumentární dílo je vypracováno ve dvou původních vyhotoveních, každé v jazyce českém a německém.

Článek 4

(1) Hraniční dokumentární dílo v části hranic se Svobodným státem Sasko bylo aktualizováno na základě hraniční dokumentace o průběhu a vyznačení společných státních hranic, která je přílohou Smlouvy mezi Československou socialistickou republikou a Německou demokratickou republikou o společných státních hranicích ze dne 3. prosince 1980, a to podle stavu ke dni 18. listopadu 1988.

(2) Hraniční dokumentární dílo v části hranic se Svobodným státem Bavorsko bylo vypracováno na základě nového zaměření a vyznačení státních hranic, které bylo provedeno v letech 1983 až 1989.

(3) Hraniční dokumentární dílo podle této smlouvy nahrazuje pro část hranic se Svobodným státem Sasko hraniční dokumentaci a pro část hranic se Svobodným státem Bavorsko nahrazuje hraniční dokumentární dílo, které podle článku 2 odst. 1 Smlouvy o státních hranicích určují průběh státních hranic.

Článek 5

(1) Za obsah a formu aktualizace hraničního dokumentárního díla odpovídá podle článku 23 odst. 1 písm. g) Smlouvy o státních hranicích Stálá česko-německá hraniční komise.

(2) Stálá česko-německá hraniční komise bude aktualizovat hraniční dokumentární dílo vždy, jestliže smluvní státy uzavřou smlouvu týkající se změn průběhu společných státních hranic.

Článek 6

Při řešení sporů týkajících se výkladu a používání této smlouvy se použije ustanovení článku 30 Smlouvy o státních hranicích.

Článek 7

(1) Tato smlouva podléhá ratifikaci; ratifikační listiny budou vyměněny v Berlíně v době co možná nejkratší.

(2) Tato smlouva vstoupí v platnost prvního dne třetího kalendářního měsíce následujícího po měsíci, ve kterém byly vyměněny ratifikační listiny.

Článek 8

O registaci této smlouvy na sekretariátu Organizace spojených národů podle článku 102 Charty Organizace spojených národů zažádá neprodleně po jejím vstupu v platnost vláda Spolkové republiky Německo. Druhý smluvní stát bude o provedené registraci informován s uvedením registračního čísla, jakmile sekretariát Organizace spojených národů registraci potvrdí.

Dáno v Praze dne 3. června 1999 ve dvou původních vyhotoveních, každé v jazyce českém a německém, přičemž obě znění mají stejnou platnost.

Za Českou republiku:
PhDr. Václav **Grulich** v. r.
ministr vnitra

Za Spolkovou republiku Německo:
Otto **Schily** v. r.
ministr vnitra

Hagen von der Wenge Graf **Lambsdorff** v. r.
velvyslanec Spolkové republiky Německo
v České republice

Grafické dokumenty jsou publikovány v měřítku:

v části hranic se Svobodným státem Sasko
Přehledné listy 1 : 39 000, Hraniční mapy 1 : 3900

v části hranic se Svobodným státem Bavorsko
Přehledné listy 1 : 44 000, Hraniční mapy 1 : 4400, Hraniční nárysy 1 : 1750

STÁTNÍ HRANICE
ČESKÁ REPUBLIKA - SPOLKOVÁ REPUBLIKA NĚMECKO
část Svobodný stát Sasko

HRANIČNÍ ÚSEK I

Od bodu styku státních hranic smluvních států se státními hranicemi Polské republiky,

v hraničním vodním toku Lužická Nisa, až k základnímu hraničnímu znaku $\frac{II}{1}$

na jižním okraji obce Waltersdorf (délka 20,9 km)

OBSAH:

Přehledný list (1 list)
Vysvětlivky (1 list)
Popis státních hranic (1 list)
Hraniční nárysy (14 listů)
Hraniční mapy (13 listů)
Seznam hraničních silnic a hraničních cest (1 list)
Seznam hraničních vodních toků a hraničních příkopů (1 list)

ČESKO - NĚMECKÉ STÁTNÍ HRANICE

část Svobodný stát Sasko

PŘEHLEDNÝ LIST

Hraniční úsek I

1:25 000

POLSKA
RZECZPOSPOLITA

BUNDESREPUBLIK DEUTSCHLAND
Freistaat Sachsen
Regierungsbezirk Dresden
Landkreis Löbau - Zittau

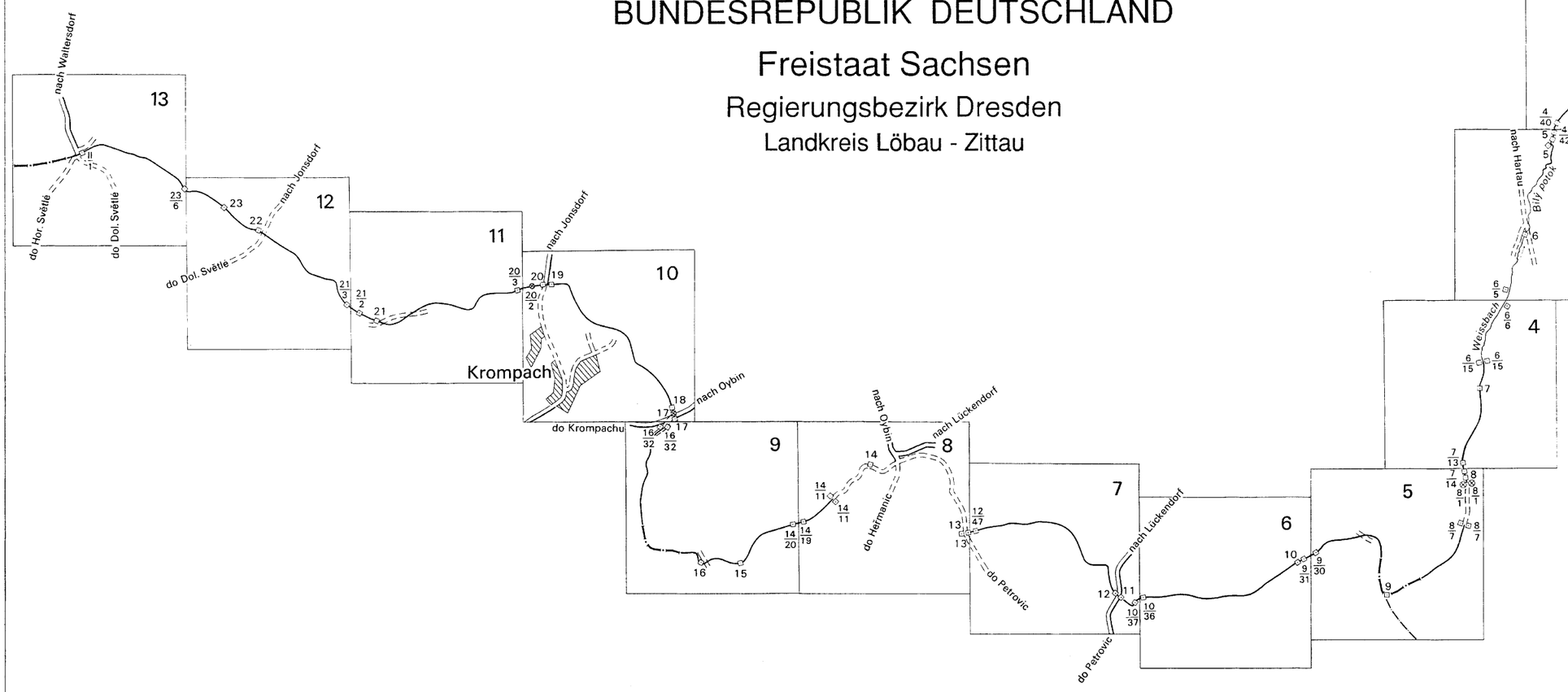

ČESKÁ REPUBLIKA
Okres Česká Lípa

ČESKO - NĚMECKÉ STÁTNÍ HRANICE

část Svobodný stát Sasko

VYSVĚTLIVKY

I. Povšechné poznámky o provedení technických prací

Na základě rozhodnutí vládních delegací bývalé Československé socialistické republiky a bývalé Německé demokratické republiky byl v letech 1977 až 1980 přezkoušen, zaměřen a vyznačen průběh státních hranic a byla vyhotovena nová hraniční dokumentace.

Tyto práce byly provedeny na základě "Technické směrnice pro vyměřování a vyznačení průběhu státních hranic" a "Technické směrnice pro vyhotovení hraniční dokumentace". Přitom se vycházelo ze zásady, že základem pro obnovu vyznačení státních hranic a hraniční dokumentaci jsou odpovídající části existující hraniční dokumentace z roku 1937 a s ní související měřické podklady.

V dílčích úsecích byly po vzájemné dohodě provedeny nepatrné úpravy průběhu resp. změny charakteru společných státních hranic.

Části mokrých státních hranic, které jsou tvořeny střednicemi hraničních vodních toků, byly nově zaměřeny a dokumentovány.

Hraniční znaky přímého vyznačení a hraniční znaky nepřímého vyznačení ležící na státním území bývalé Německé demokratické republiky byly vyměněny za nové typy hraničních znaků.

V letech 1986 - 1988 následovalo společné přezkoušení hraničních znaků. Z toho vyplynula částečná aktualizace hraničních dokumentů.

Na základě politických změn v obou státech a v souladu s výsledky společného přezkoušení hraničních znaků byl proveden v roce 1994 a 1995 nový tisk aktualizované hraniční dokumentace, jehož výsledkem je hraniční dokumentární dílo státních hranic mezi Českou republikou a Spolkovou republikou Německo v části hranic se Svobodným státem Sasko.

Státní hranice mezi Českou republikou a Spolkovou republikou Německo v části se Svobodným státem Sasko probíhají od bodu styku se státními hranicemi Polské republiky k bodu styku se zemskými hranicemi mezi Svobodným státem Bavorsko a Svobodným státem Sasko. Jsou rozděleny na 23 hraničních úseků.

Hraniční úsek I začíná u bodu styku státních hranic smluvních států se státními hranicemi Polské republiky v hraničním vodním toku Lužická Nisa. Hraniční úsek XXIII končí u bodu styku se zemskými hranicemi mezi Svobodným státem Bavorsko a Svobodným státem Sasko.

Počáteční body hraničních úseků jsou vyznačeny základními hraničními znaky, které jsou očíslovány ve tvaru zlomku, v jehož čitateli je číslo daného hraničního úseku uvedeného římskou číslicí a ve jmenovateli arabské číslo 1. Základní hraniční znak je současně prvním hlavním hraničním znakem (např. IV/1).

Hlavní hraniční znaky jsou na důležitých lomových bodech průběhu státních hranic a jsou číslovány průběžně v každém hraničním úseku arabskými číslicemi, počínaje číslem 2.

Mezilehlé hraniční znaky vyznačují lomové body průběhu státních hranic. Mezi dvěma sousedními hlavními hraničními znaky jsou číslovány průběžně ve tvaru zlomku. V čitateli je arabské číslo předcházejícího hlavního hraničního znaku a ve jmenovateli pořadové arabské číslo mezilehlého hraničního znaku (např. 3/1).

Iniciály C a D jsou umístěny na hraničních znacích přímého vyznačení průběhu státních hranic na straně přivrácené ke státnímu území příslušného státu. Hraniční znaky nepřímého vyznačení průběhu státních hranic mají na straně přivrácené k průběhu státních hranic iniciálu toho státu, na jehož území stojí. Číslování hraničních znaků probíhá zásadně od východu na západ.

Ke zvýšení zřetelnosti průběhu státních hranic byly osazeny doplňkové hraniční znaky bez označení.

Průběh státních hranic na hraničních silnicích, hraničních cestách, hraničních příkopech a hraničních vodních tocích je vyznačen hraničními znaky zpravidla střídavě na obou státních územích. Na začátku a na konci jsou zpravidla zdvojené hraniční znaky.

Hraniční polygon z hraniční dokumentace z roku 1937 byl měřicky přezkoušen, obnoven a částečně doplněn. Poloha bodů hraničního polygonu je zpravidla stabilizována drenážními trubkami. Polygonové body jsou označeny v hraničních dokumentech číslem nejbližšího hraničního znaku a písmenem P (např. P 3/1). Výsledky měření úhlů a délek hraničního polygonu jsou zaneseny v hraničních nárysech.

Rozdělení listů hraničních map je odvozeno z hraniční dokumentace z roku 1937, jejíž základem jsou tři místní Soldnerovy systémy saské zemské triangulace v Gaussově konformním zobrazení. Hraniční mapy jsou vyhotoveny v měřítku 1:2500 a orientovány k severu. Na těchto mapách je znázorněn průběh státních hranic se všemi hraničními znaky, polygonovými body a po jejich obou stranách cca 30 m široké terénní pásmo se situačními prvky a s hranicemi správních území.

Ke každému listu hraničních map byly vyhotoveny hraniční nárysy v přibližném měřítku 1:1000. Hraniční nárysy obsahují zákres hraničního polygonu, polohu hraničních znaků, důležité situační prvky, jakož i měřické údaje o hraničním polygonu a poloze hraničních znaků.

Tiskové podklady byly vyhotoveny po projednání a se souhlasem obou smluvních států.

Společné měřické podklady a tiskové podklady českého alternátu hraničního dokumentárního díla budou uloženy na ministerstvu vnitra v Praze, podklady německého alternátu v Saském zemském zeměměřickém úřadu v Drážďanech.

Hraniční znaky

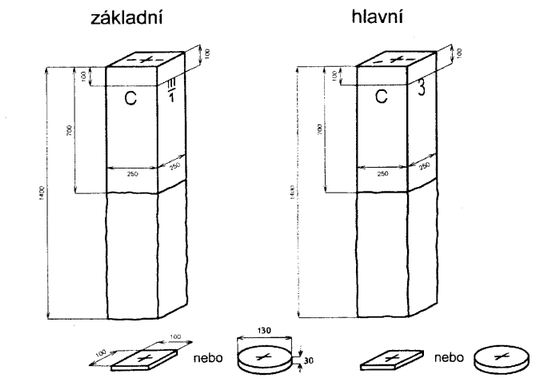

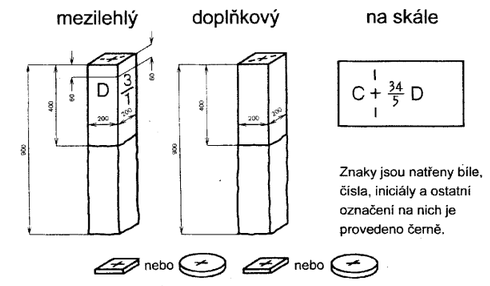

Znaky jsou natřeny bíle, čísla, iniciály a ostatní označení na nich je provedeno černě.

Poznámka:
Kromě uvedených hraničních znaků jsou státní hranice označeny historickými hraničními znaky a na českém státním území netypickými hraničními znaky (se zkosenými hornimi hranami).

II. Přehled hraničních úseků

Hraniční úsek	Vymezení hraničního úseku	Délka suchých hranic (km)	Délka mokrých hranic (km)	Délka celkem (km)	Počet základních (hraničních znaků)	Počet hlavních (hraničních znaků)	Počet mezilehlých (hraničních znaků)	Počet doplňkových (hraničních znaků)	Počet hraničních nárysů	Počet hraničních map
I	od bodu styku státních hranic smluvních států se státními hranicemi Polské republiky, v hraničním vodním toku Lužická Nisa, až k základnímu hraničnímu znaku II/1 na jižním okraji obce Waltersdorf	17,5	3,4	20,9	1	22	478	61	14	13
II	od základního hraničního znaku II/1 na jižním okraji obce Waltersdorf k základnímu hraničnímu znaku III/1 na jižní straně silnice z Rumburka do Seifhennersdorf	21,6	1,4	23,0	1	27	567	102	16	16
III	od základního hraničního znaku III/1 na jižní straně silnice z Rumburka do Seifhennersdorf k základnímu hraničnímu znaku IV/1 na severní straně ulice ke státním hranicím v Neusalza-Spremberg	16,0	3,2	19,2	1	27	493	31	16	14
IV	od základního hraničního znaku IV/1 na severní straně ulice ke státním hranicím v Neusalza-Spremberg k základnímu hraničnímu znaku V/1 na severní straně silnice ze Severního do Steinigtwolmsdorf	19,0	1,2	20,2	1	25	647	36	16	14
V	od základního hraničního znaku V/1 na severní straně silnice ze Severního do Steinigtwolmsdorf k základnímu hraničnímu znaku VI/1 na jižní straně silnice z Dolní Poustevny do Sebnitz	15,5	1,3	16,8	1	18	565	32	13	10
VI	od základního hraničního znaku VI/1 na jižní straně silnice z Dolní Poustevny do Sebnitz k základnímu hraničnímu znaku VII/1 východně mostu na cestě z Jetřichovic do Hinterhermsdorf	11,8	15,3	27,1	1	27	743	4	21	16
VII	od základního hraničního znaku VII/1 východně mostu na cestě z Jetřichovic do Hinterhermsdorf k základnímu hraničnímu znaku VIII/1 na mostě železniční tratě z Děčína do Bad Schandau	10,4	4,6	15,0	1	24	257	2	14	10
VIII	od základního hraničního znaku VIII/1 na mostě železniční tratě z Děčína do Bad Schandau k základnímu hraničnímu znaku IX/1 na východní straně silnice z Petrovic do Bahratal	14,4	8,4	22,8	1	25	533	24	17	15
IX	od základního hraničního znaku IX/1 na východní straně silnice z Petrovic do Bahratal k základnímu hraničnímu znaku X/1 na východní straně cesty z Fojtovic do Müglitz	9,2	8,8	18,0	1	16	505	23	16	12
X	od základního hraničního znaku X/1 na východní straně cesty z Fojtovic do Müglitz k základnímu hraničnímu znaku XI/1 na východní straně silnice z Moldavy do Hermsdorf	8,7	10,4	19,1	1	19	468	60	14	12
XI	od základního hraničního znaku XI/1 na východní straně silnice z Moldavy do Hermsdorf ke zdvojenému základnímu znaku XII/1 na mostě cesty z Českého Jiřetína do Cämmerswalde	3,4	11,6	15,0	1	14	400	5	12	10
XII	od zdvojeného základního hraničního znaku XII/1 na mostě cesty z Českého Jiřetína do Cämmerswalde k základnímu hraničnímu znaku XIII/1 na levém břehu hraničního vodního toku Svidnice západně od obce Nová Ves v Horách	4,6	15,0	19,6	1	17	277	2	16	11
XIII	od základního hraničního znaku XIII/1 na levém břehu hraničního vodního toku Svidnice, západně obce Nová Ves v Horách k základnímu hraničnímu znaku XIV/1 u mostu silnice z Kálku do Rübenau	0,1	24,2	24,3	1	15	195	4	18	14
XIV	od základního hraničního znaku XIV/1 u mostu silnice z Kálku do Rübenau k základnímu hraničnímu znaku XV/1 na pravém břehu hraničního vodního toku Černá, 2,7 km jižně od obce Satzung	3,3	19,6	22,9	1	19	208	19	18	14
XV	od základního hraničního znaku XV/1 na pravém břehu vodního toku Černá, 2,7 km jižně od obce Satzung k základnímu hraničnímu znaku XVI/1 u mostu silnice z Vejprt do Bärenstein	9,4	7,0	16,4	1	13	218	3	13	12
XVI	od základního hraničního znaku XVI/1 u mostu silnice z Vejprt do Bärenstein k základnímu hraničnímu znaku XVII/1 na silnici z Božího Daru do Oberwiesenthal	2,3	15,9	18,2	1	13	184	2	12	11
XVII	od základního hraničního znaku XVII /1 na silnici z Božího Daru do Oberwiesenthal k základnímu hraničnímu znaku XVIII/1 na severní straně silnice z Potůčků do Johanngeorgenstadt	17,7	4,2	21,9	1	22	209	6	13	13
XVIII	od základního hraničního znaku XVIII/1 na severní straně silnice z Potůčků do Johanngeorgenstadt k základnímu hraničnímu znaku XIX/1 na západní straně cesty z Přebuzi do Weitersglashütte	9,7	4,0	13,7	1	10	192	-	8	8
XIX	od základního hraničního znaku XIX/1 na západní straně cesty z Přebuzi do Weitersglashütte k základnímu hraničnímu znaku XX/1 na západní straně silnice z Kraslic do Klingenthal	12,5	3,6	16,1	1	13	221	82	11	11
XX	od základního hraničního znaku XX/1 na západní straně silnice z Kraslic do Klingenthal ke zdvojenému základnímu hraničnímu znaku XXI/1 na západní straně silnice z Lubů do Wernitzgrün	13,4	0,2	13,6	1	9	233	108	10	10
XXI	od zdvojeného základního hraničního znaku XXI/1 na západní straně silnice z Lubů do Wernitzgrün k základnímu hraničnímu znaku XXII/1 u mostu silnice z Vojtanova do Schönberg	12,8	11,2	24,0	1	22	361	69	13	13
XXII	od základního hraničního znaku XXII/1 u mostu silnice z Vojtanova do Schönberg k základnímu hraničnímu znaku XXIII/1 na západní straně silnice z Aše do Bad Elster	20,0	5,1	25,1	1	23	436	287	19	12
XXIII	od základního hraničního znaku XXIII/1 na západní straně silnice z Aše do Bad Elster k bodu styku státních hranic smluvních států se zemskými hranicemi mezi Svobodným státem Bavorsko a Svobodným státem Sasko	13,2	7,8	21,0	1	17	292	128	13	11
	celkem	266,5	187,4	453,9	23	437	8682	1090	333	282

III. Výklad značek

Smluvené značky: Hraniční mapa	Hraniční nárys	Přehledný list	Význam
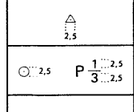	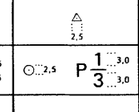		státní hranice průběh státních hranic
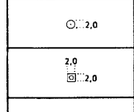			zemské hranice
			hranice správního území
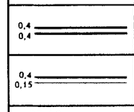			okresní hranice
			obecní hranice
			hranice kultur plot, zeď
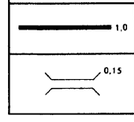	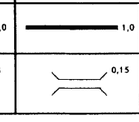		základní hraniční znak hlavní hraniční znak
	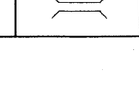	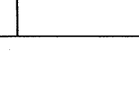	mezilehlý hraniční znak
			doplňkový hraniční znak
			skalní znak
			hraniční znak v úrovni terénu
			hraniční bod, bóje
			trigonometrický bod
			polygonový bod
			měřický bod
			profilové a nivelační znaky na Labi
			polygonová strana měřická přímka a kolmice
			kótování měřických přímek a úhlů
			hlavní silnice
			vedlejší silnice
			lesní a polní cesty
			pěšina
			železnice
			most

Smluvené značky: Hraniční mapa	Hraniční nárys	Přehledný list	Význam
			obytné budovy + sídla
			neobytné budovy
			vodní tok do šířky 2,0 m
			vodní tok širší než 2,0 m
			bažiny
			propustek, jez
			jehličnatý les
			listnatý les
			zahrada
			louka, pastvina
			orientačně významné stromy
			jednotlivé stromy
			křoví
			elektrické vedení
			telefonní vedení
			skály
			terénní stupeň
ČESKÁ REPUBLIKA			7.0 stát
Liberec	6.0	Liberec	správní území
Děčín	5.0	Děčín	okres
Lípa	4.0	Lípa	obec
potok (2,0 – 5,0)	*potok* (4,0 – 10,0)	*potok* (2,0 – 5,0)	vodní toky
Fláj	2,0	Fláj	topografické objekty
do Klínů	2,0 do Klínů	do Klínů	směry u komunikací

ČESKO - NĚMECKÉ STÁTNÍ HRANICE

část Svobodný stát Sasko

POPIS STÁTNÍCH HRANIC

Hraniční úsek I

Hraniční úsek I je částí státních hranic mezi Českou republikou a Spolkovou republikou Německo od bodu styku státních hranic smluvních států se státními hranicemi Polské republiky v hraničním vodním toku Lužická Nisa (Lausitzer Neisse) k základnímu hraničnímu znaku II/1 na jižním okraji obce Waltersdorf. Bod styku státních hranic smluvních států se státními hranicemi Polské republiky je současně základním hraničním znakem I/1. Celková délka je 20,9 km, z toho je 17,5 km suchého a 3,4 km mokrého úseku státních hranic.

Průběh státních hranic je v tomto úseku vyznačen přímo 14 hlavními hraničními znaky, jedním hlavním hraničním znakem přibetonovaným ke skále, 346 mezilehlými hraničními znaky, 6 mezilehlými hraničními znaky přibetonovanými ke skále, 15 mezilehlými skalními hraničními znaky, 9 doplňkovými hraničními znaky a jedním doplňkovým hraničním znakem přibetonovaným ke skále. Dále je vyznačen nepřímo jedním základním hraničním znakem (3 monolity), 4 zdvojenými hlavními hraničními znaky, jedním hlavním hraničním znakem zdvojeným deskou v úrovni terénu, jedním hlavním hraničním znakem zdvojeným doplňkovým hraničním znakem, 11 zdvojenými mezilehlými hraničními znaky, 48 mezilehlými hraničními znaky zdvojenými doplňkovými hraničními znaky, jedním mezilehlým hraničním znakem zdvojeným skalním doplňkovým hraničním znakem, jedním zdvojeným skalním mezilehlým hraničním znakem, jedním zdvojeným doplňkovým hraničním znakem a dále střídavě osazenými jedním hlavním hraničním znakem, 49 mezilehlými hraničními znaky a jedním skalním mezilehlým hraničním znakem.

Od bodu styku státních hranic smluvních států se státními hranicemi Polské republiky (základního hraničního znaku I/1) určuje průběh státních hranic ke zdvojenému hraničnímu znaku 3 v délce 1,4 km jižním směrem střednice hraničního vodního toku Lužická Nisa (Lausitzer Neisse). Průměrná šířka hraničního vodního toku je 12 m. Hraniční vodní tok je regulován, břehy tvoří svahy porostlé travou. Na státním území České republiky je k hraničnímu znaku 2/6 louka a dále je les. Na státním území Spolkové republiky Německo je louka, mezi hraničními znaky 2/16 a 3 jsou zahrady. V blízkosti zdvojeného hraničního znaku 3 je budova (obytná).

Od zdvojeného hraničního znaku 3 probíhají státní hranice k hraničnímu znaku 9 v délce 5,6 km převážně jihozápadním směrem mírně stoupajícím terénem. Mezi zdvojenými hraničními znaky 5 a 6/15 určuje průběh státních hranic v délce 2,0 km střednice hraničního vodního toku Bílý potok (Weissbach). Průměrná šířka hraničního vodního toku je 0,4 m. Mezi zdvojenými hraničními znaky 8/1 a 8/7 určuje průběh státních hranic v délce 0,3 km osa hraniční cesty. Od zdvojeného hraničního znaku 3 k hraničnímu znaku 3/6 je po obou stranách státních hranic louka. Mezi hraničními znaky 3/6 a 4 protíná státní hranice cesta z Hrádku n. Nisou do Hartau. Na státním území České republiky začíná u hraničního znaku 4 les. Na státním území Spolkové republiky Německo je od hraničního znaku 4 k hraničnímu znaku 4/12 louka, odtud k hraničnímu znaku 4/36 je les a dále ke zdvojenému hraničnímu znaku 5 pole, dále je k hraničnímu znaku 5/9 louka a odtud je les. Mezi hraničními znaky 5/16 a 6 protíná státní hranice cesta. Od hraničního znaku 6 vedou po obou stranách státních hranic cesty, které se spojují u hraničního znaku 7 a dále pokračují jako jediná cesta vedoucí podél státních hranic na státním území České republiky až k hraničnímu znaku 7/3. Zde se cesta rozděluje na cesty vedoucí po obou stranách státních hranic. Tyto cesty se opět spojují u hraničního znaku 7/13. Odtud k hraničnímu znaku 8/1 vede cesta střídavě po obou stranách státních hranic. Od zdvojeného hraničního znaku 8/7 vede podél státních hranic k hraničnímu znaku 9 cesta, která několikrát protíná státní hranice.

Od hraničního znaku 9 probíhají státní hranice lesem v délce 0,6 km převážně severním směrem k hraničnímu znaku 9/17. Od hraničního znaku 9 vede na státním území České republiky podél státních hranic cesta až k zdvojenému hraničnímu znaku 9/3. Mezi zdvojenými hraničními znaky 9/3 a 9/6 cesta několikrát protíná státní hranice. U hraničního znaku 9/6 se cesta rozděluje na dvě cesty vedoucí na státním území České republiky a jednu cestu vedoucí na státním území Spolkové republiky Německo.

Od hraničního znaku 9/17 probíhají státní hranice lesem jihozápadním směrem v délce 0,9 km k hraničnímu znaku 10/14. Mezi hraničními znaky 10/6 a 10/14 terén prudce klesá. Mezi hraničními znaky 10/13 a 10/14 protíná státní hranice vodní tok (bezejmenný).

Od hraničního znaku 10/14 probíhají státní hranice lesem v délce 0,8 km jihozápadním směrem mírně stoupajícím terénem k hraničnímu znaku 10/35, odtud prudce klesajícím terénem v délce 0,1 km západním směrem k hraničnímu znaku 10/39 a dále v délce 0,1 km severozápadním směrem k hraničnímu znaku 12. U hraničního znaku 10/37 protíná státní hranice vodní tok (bezejmenný) a u hraničního znaku 10/38 začíná na státním území Spolkové republiky Německo louka. Mezi hraničními znaky 11 a 12 protíná státní hranice silnice z Petrovic do lázní Lückendorf.

Od hraničního znaku 12 probíhají státní hranice lesem mírně stoupajícím terénem v délce 0,9 km převážně severozápadním směrem k hraničnímu znaku 12/30. Mezi hraničními znaky 12/23 a 12/24 protíná státní hranice cesta. U hraničního znaku 12/28 končí u státních hranic cesta vedoucí ze státního území České republiky.

Od hraničního znaku 12/30 probíhají státní hranice západním směrem lesem mírně klesajícím terénem v délce 0,6 km ke zdvojenému hraničnímu znaku 13. Na státním území Spolkové republiky Německo je u hraničního znaku 12/34 rybník a mezi hraničními znaky 12/38 a 12/42 louka.

Od zdvojeného hraničního znaku 13 ke zdvojenému hraničnímu znaku 14/11 určuje průběh státních hranic lesem v délce 1,5 km severním až jihozápadním směrem osa hraniční cesty. Na státním území Spolkové republiky Německo jsou mezi hraničními znaky 13/5 a 13/8, 13/12 a 13/16 louky a mezi hraničními znaky 13/23 a 13/25 se ke státním hranicím přibližuje silnice z lázní Lückendorf do Oybin.

Od zdvojeného hraničního znaku 14/11 probíhají státní hranice v délce 1,7 km lesem jihozápadním až západním směrem ke zdvojenému hraničnímu znaku 16/10. Terén k hraničnímu znaku 15 prudce stoupá a pak prudce klesá. Mezi hraničními znaky 14/11 a 14/16 protíná státní hranice několikrát cesta, která dále vede na státním území České republiky. Na státním území Spolkové republiky Německo u hraničního znaku 15 stojí na vrcholu hory Hvozd (Hochwald) budova (hostinec). Mezi hraničními znaky 15/10 a 15/11 protíná státní hranice cesta.

Od zdvojeného hraničního znaku 16/10 probíhají státní hranice v délce 1,2 km severním směrem rovinatým terénem ke zdvojenému hraničnímu znaku 17. Mezi zdvojenými hraničními znaky 16/32 a 17 určuje průběh státních hranic v délce 0,1 km osa hraniční cesty. Po obou stranách státních hranic je les. Od zdvojeného hraničního znaku 16/13 ke zdvojenému hraničnímu znaku 16/32 vede podél státních hranic cesta, která je několikrát protíná. Na státním území Spolkové republiky Německo mezi hraničními znaky 16/28 a 16/29 končí les, dále k hraničnímu znaku 16/33 je louka. U hraničního znaku 16/33 začínají budovy (obytné, hospodářské). Na státním území České republiky u hraničního znaku 16/16 končí les a dále se střídá louka a les.

Od zdvojeného hraničního znaku 17 probíhají státní hranice k hraničnímu znaku 18/24 v délce 1,3 km severozápadním směrem. Terén k hraničnímu znaku 18/6 stoupá a pak pozvolně klesá. Mezi zdvojeným hraničním znakem 17 a hraničním znakem 18/6 jsou na státním území České republiky louky a několik budov (obytné, hospodářské). Na státním území Spolkové republiky Německo je mezi hraničními znaky 18/5 a 18/6 v těsné blízkosti státních hranic budova (obytná), ke které vede cesta. Od hraničního znaku 18/6 je po obou stranách státních hranic les až k hraničnímu znaku 18/12, dále je louka. Na státním území České republiky je mezi hraničními znaky 18/15 a 18/18 les a dále louka a od hraničního znaku 18/20 les. Na státním území Spolkové republiky Německo začíná u hraničního znaku 18/24 les.

Od hraničního znaku 18/24 probíhají státní hranice převážně západním směrem prudce stoupajícím terénem v délce 0,1 km až k hraničnímu znaku 18/28, dále prudce klesajícím terénem v délce 0,1 km k hraničnímu znaku 20 a dále mírně stoupajícím terénem v délce 1,3 km k hraničnímu znaku 21. Mezi hraničními znaky 19 a 20 protíná státní hranice silnice z Krompachu do lázní Jonsdorf. Na státním území Spolkové republiky Německo je u této silnice v blízkosti státních hranic budova (obytná). Po obou stranách státních hranic je k hraničnímu znaku 20 les, odtud k hraničnímu znaku 20/1 je louka a dále je opět les, který je přerušen na státním území České republiky mezi hraničními znaky 20/4 a 20/8 loukou. Mezi hraničními znaky 20/20 a 20/21 protíná státní hranice cesta.

Od hraničního znaku 21 probíhají státní hranice lesem pozvolně klesajícím terénem v délce 1,5 km severozápadním směrem k hraničnímu znaku 23. Mezi hraničními znaky 22/5 a 22/9 terén prudce klesá. Mezi hraničními znaky a 21 a 21/22 protíná několikrát státní hranice cesta (pěšina). Mezi hraničními znaky 21/22 a 22 protíná státní hranice cesta z Dolní Světlé do lázní Jonsdorf.

Od hraničního znaku 23 probíhají státní hranice v délce 1,2 km severozápadním směrem k základnímu hraničnímu znaku II/1 pozvolně stoupajícím terénem. Na státním území České republiky je mezi hraničními znaky 23 a 23/2, 23/8 a 23/14 louka a mezi hraničními znaky 23/2 a 23/8 a od hraničního znaku 23/14 les. Na státním území Spolkové republiky Německo je les, mezi hraničním znakem 23/21 a základním hraničním znakem II/1 je v těsné blízkosti státních hranic budova (obytná).

1

ČESKO - NĚMECKÉ STÁTNÍ HRANICE

část Svobodný stát Sasko

HRANIČNÍ NÁRYS

Hraniční úsek I

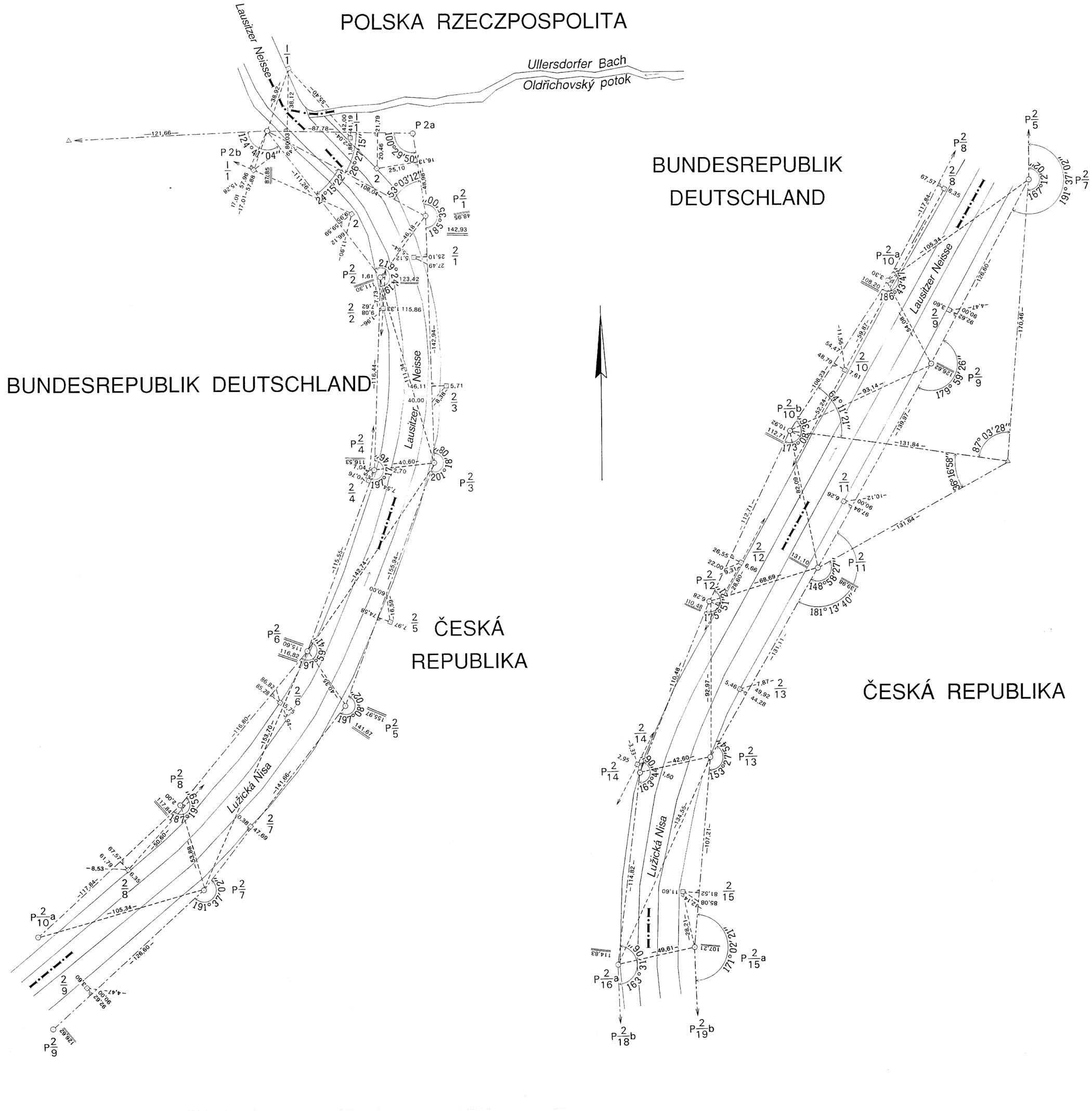

1

ČESKO - NĚMECKÉ STÁTNÍ HRANICE

část Svobodný stát Sasko

HRANIČNÍ MAPA

Hraniční úsek I

1 : 2500

POLSKA RZECZPOSPOLITA

Stadt Zittau

ČESKÁ REPUBLIKA

Okres Liberec

Město Hrádek nad Nisou

BUNDESREPUBLIK DEUTSCHLAND

Freistaat Sachsen

Regierungsbezirk Dresden

Landkreis Löbau - Zittau

Gemeinde Hartau

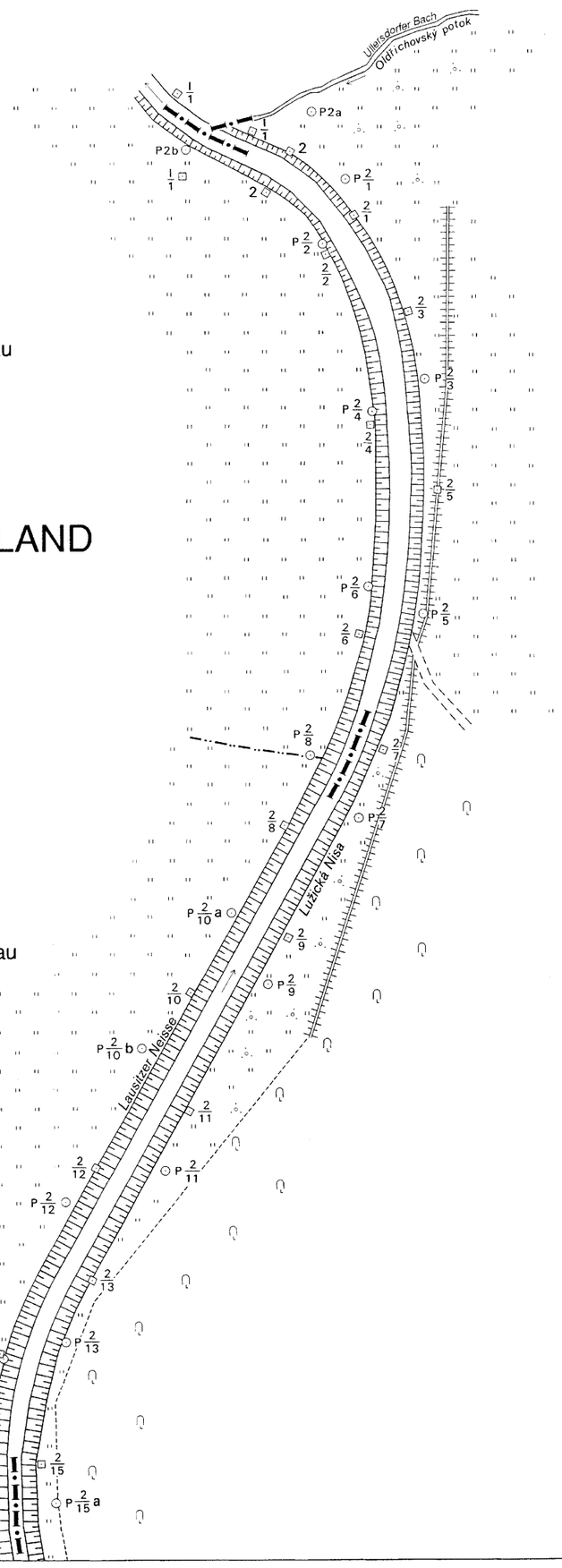

2

ČESKO - NĚMECKÉ STÁTNÍ HRANICE

část Svobodný stát Sasko

HRANIČNÍ NÁRYS

Hraniční úsek I



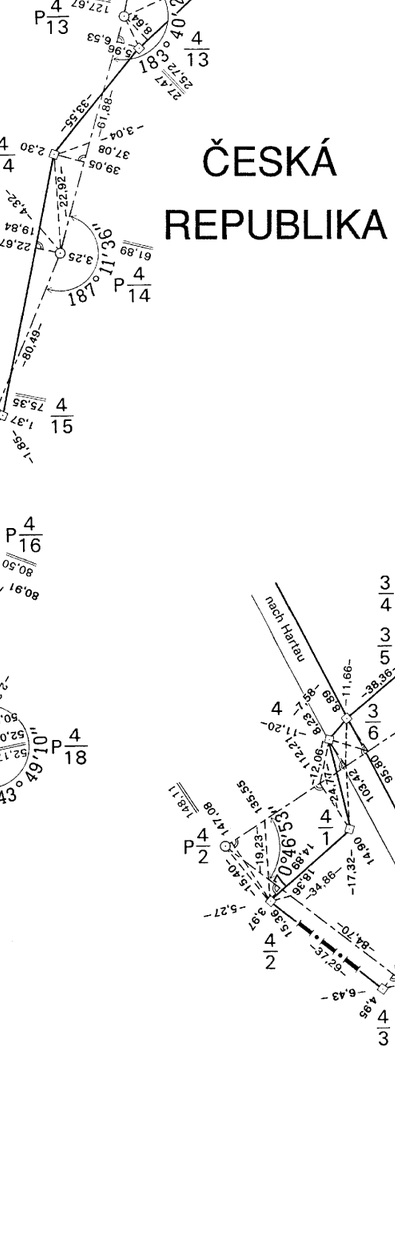



2

ČESKO - NĚMECKÉ STÁTNÍ HRANICE

část Svobodný stát Sasko

HRANIČNÍ MAPA

Hraniční úsek I

1 : 2500

BUNDESREPUBLIK DEUTSCHLAND

Freistaat Sachsen

Regierungsbezirk Dresden

Landkreis Löbau - Zittau

Gemeinde Hartau

ČESKÁ REPUBLIKA

Okres Liberec

Město Hrádek nad Nisou



3

ČESKO - NĚMECKÉ STÁTNÍ HRANICE

část Svobodný stát Sasko

HRANIČNÍ NÁRYS

Hraniční úsek I

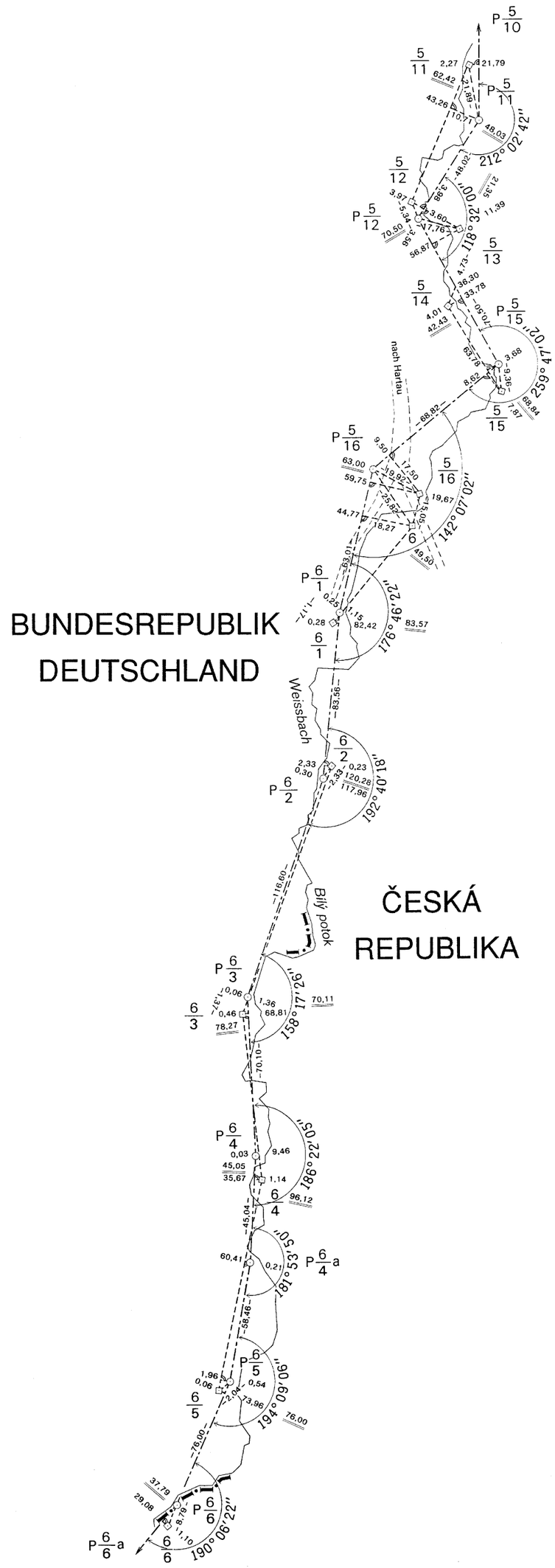

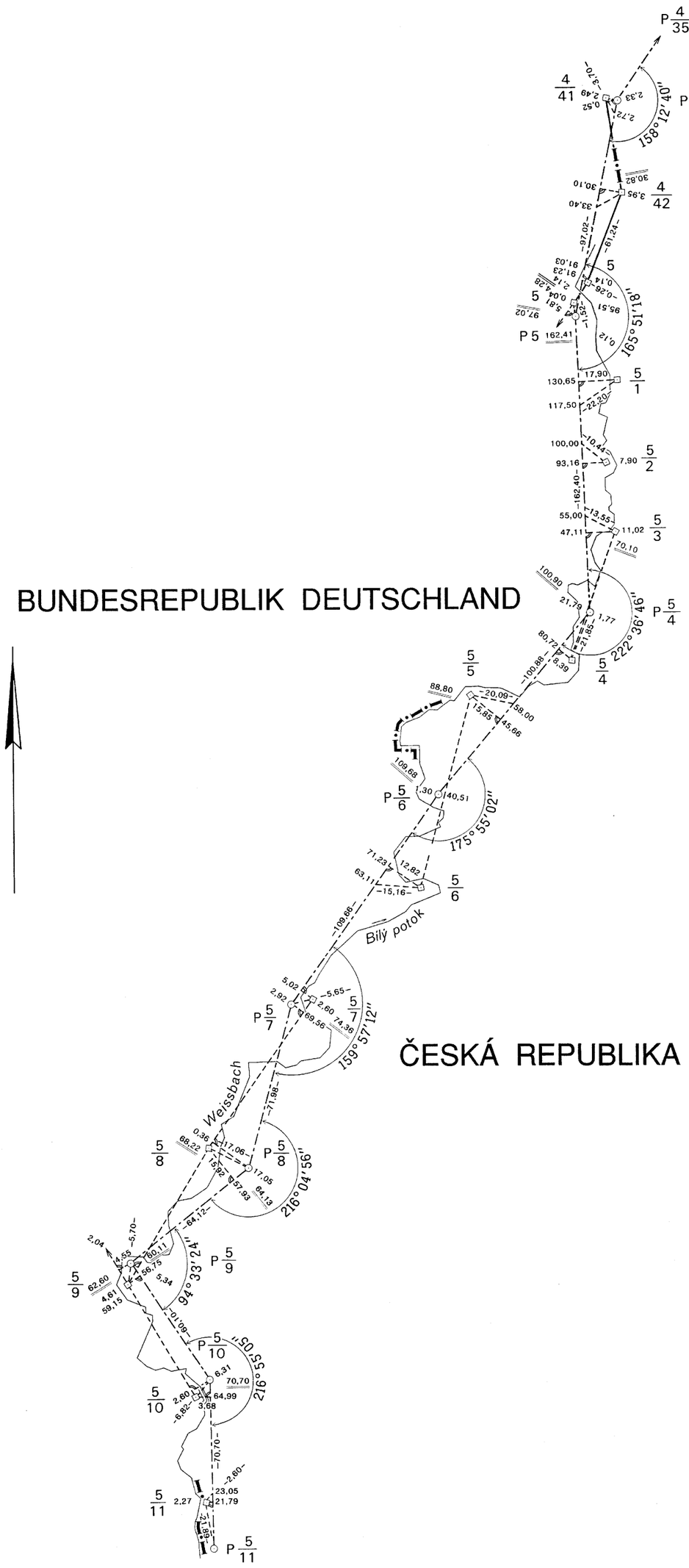

3

ČESKO - NĚMECKÉ STÁTNÍ HRANICE

část Svobodný stát Sasko

HRANIČNÍ MAPA

Hraniční úsek I

1 : 2500

BUNDESREPUBLIK DEUTSCHLAND

Freistaat Sachsen

Regierungsbezirk Dresden

Landkreis Löbau - Zittau

Gemeinde Hartau



ČESKÁ REPUBLIKA

Okres Liberec

Město Hrádek nad Nisou

4

ČESKO - NĚMECKÉ STÁTNÍ HRANICE

část Svobodný stát Sasko

HRANIČNÍ NÁRYS

Hraniční úsek I

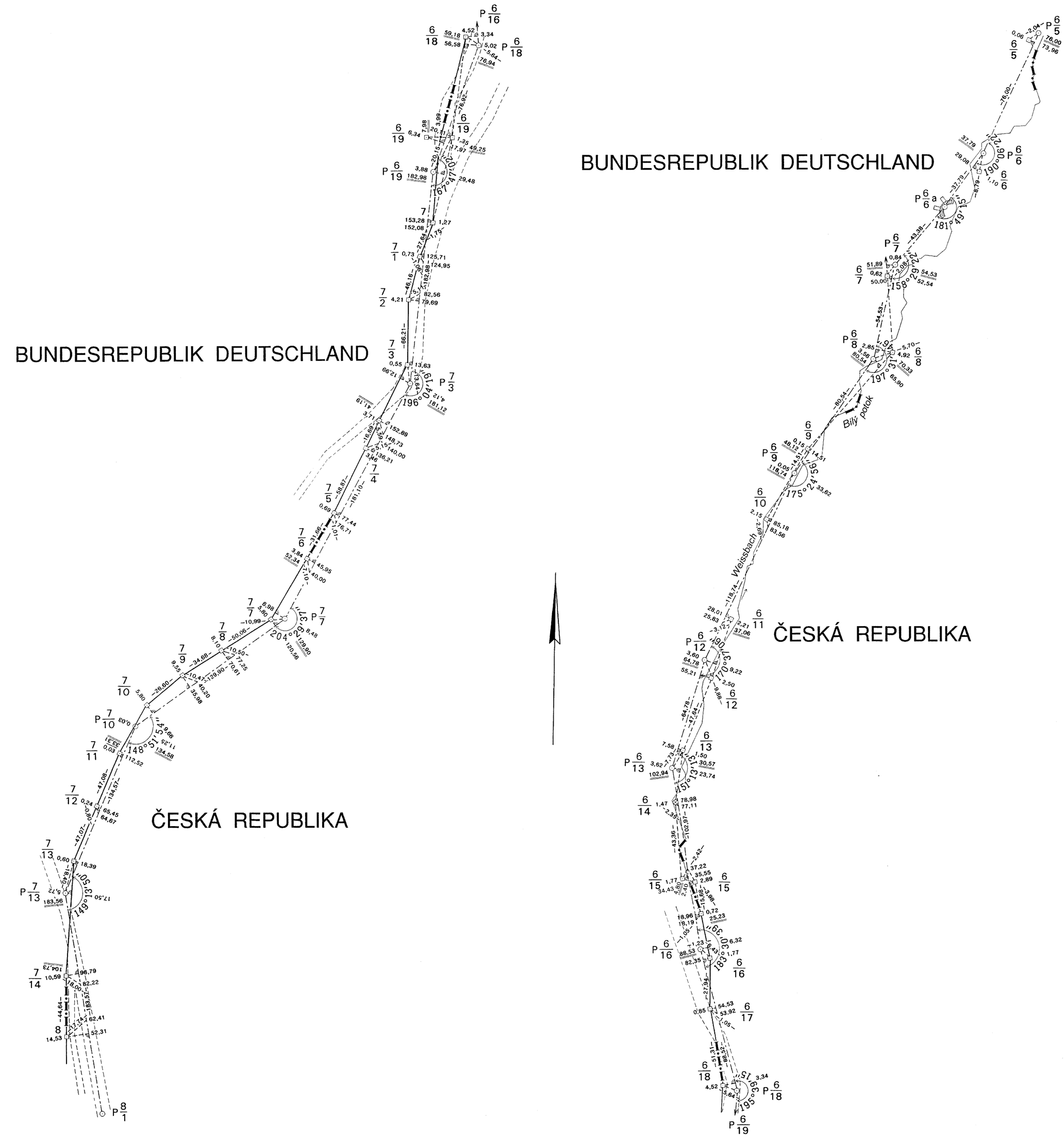

4

ČESKO - NĚMECKÉ STÁTNÍ HRANICE

část Svobodný stát Sasko

HRANIČNÍ MAPA

Hraniční úsek I

1 : 2500

BUNDESREPUBLIK DEUTSCHLAND

Freistaat Sachsen

Regierungsbezirk Dresden

Landkreis Löbau - Zittau

Gemeinde Hartau



ČESKÁ REPUBLIKA

Okres Liberec

Město Hrádek nad Nisou

5a

ČESKO - NĚMECKÉ STÁTNÍ HRANICE

část Svobodný stát Sasko

HRANIČNÍ NÁRYS

Hraniční úsek I

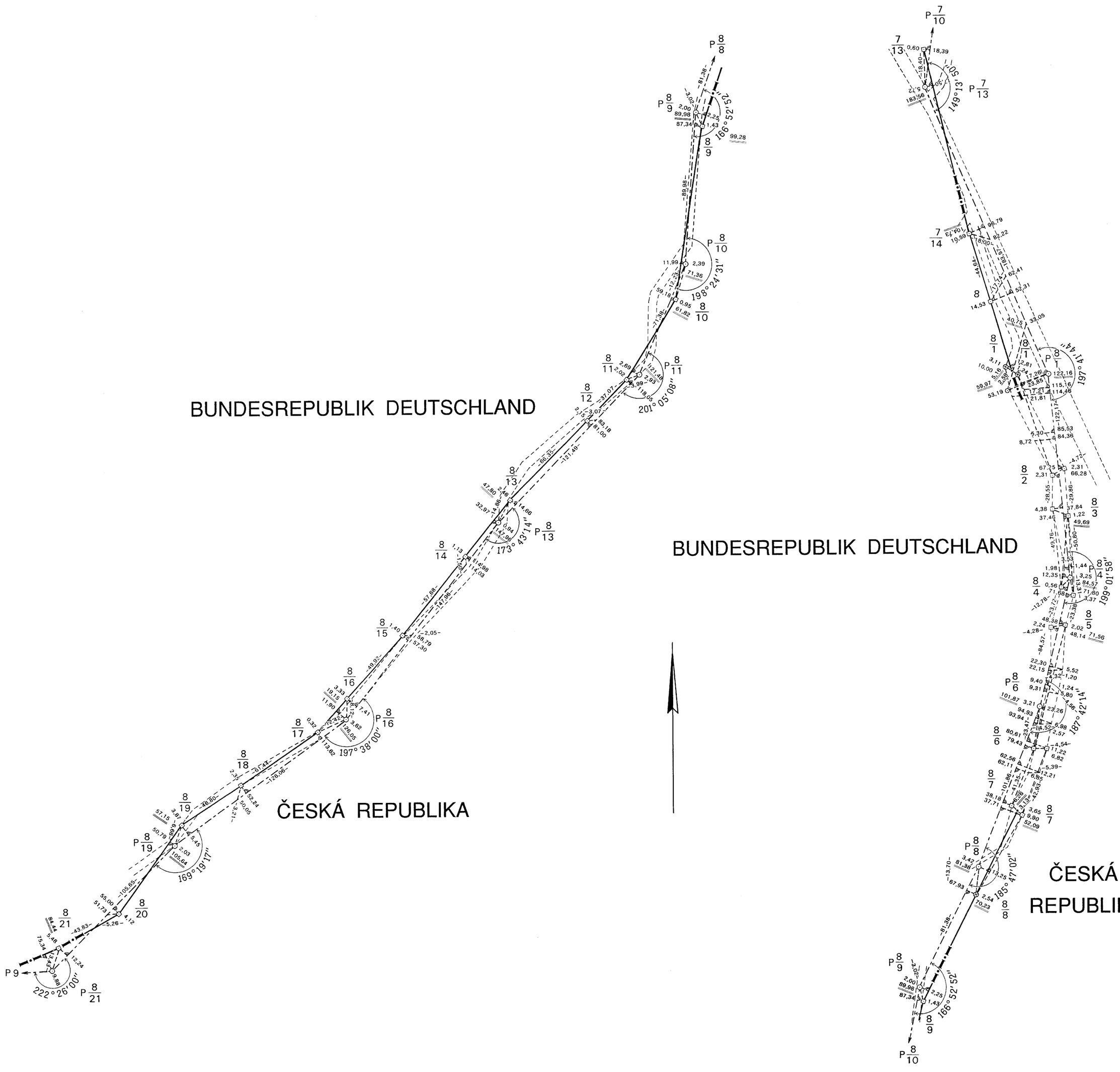

5b

ČESKO - NĚMECKÉ STÁTNÍ HRANICE

část Svobodný stát Sasko

HRANIČNÍ NÁRYS

Hraniční úsek I

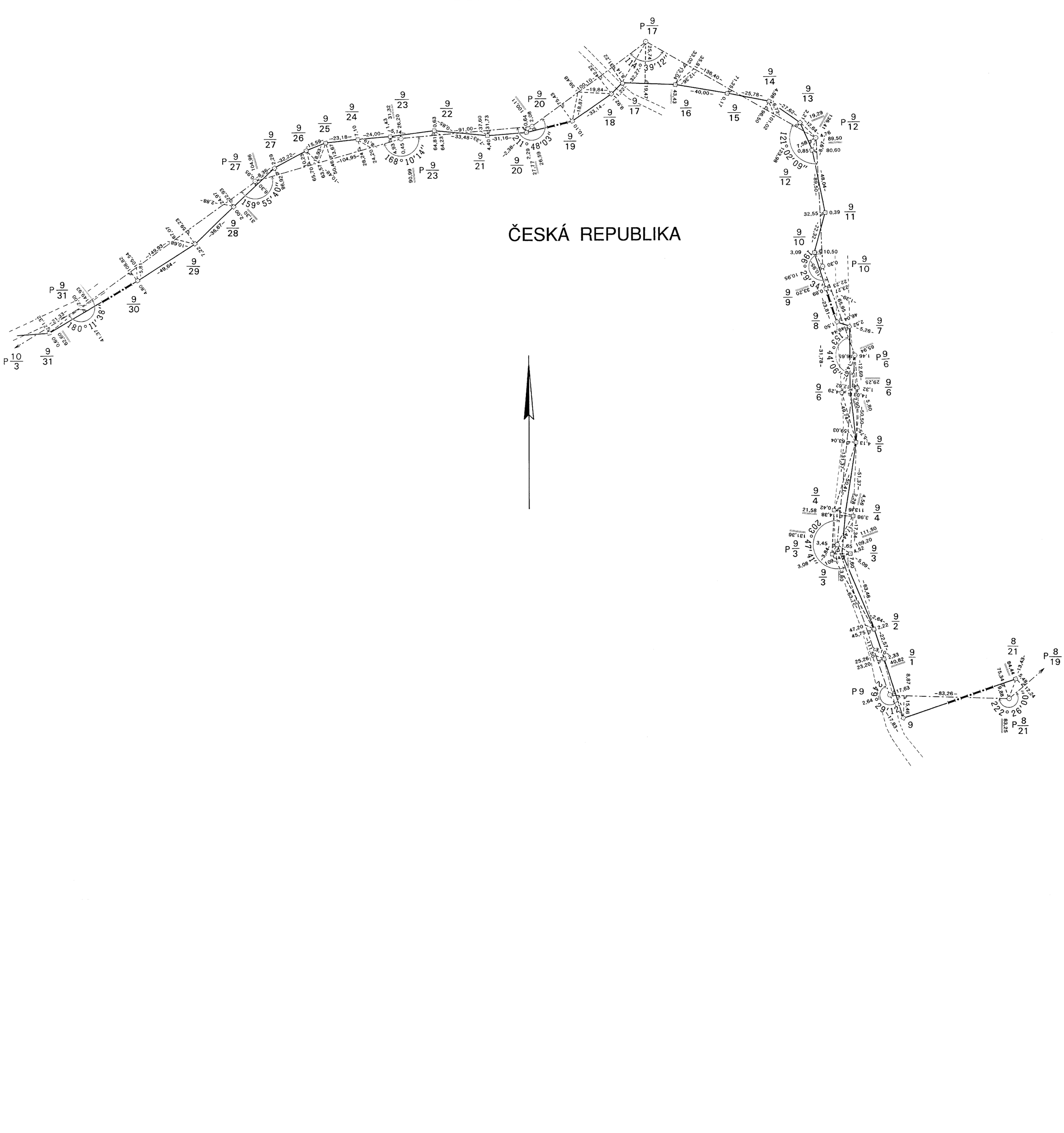

5

ČESKO - NĚMECKÉ STÁTNÍ HRANICE

část Svobodný stát Sasko

HRANIČNÍ MAPA

Hraniční úsek I

1 : 2500

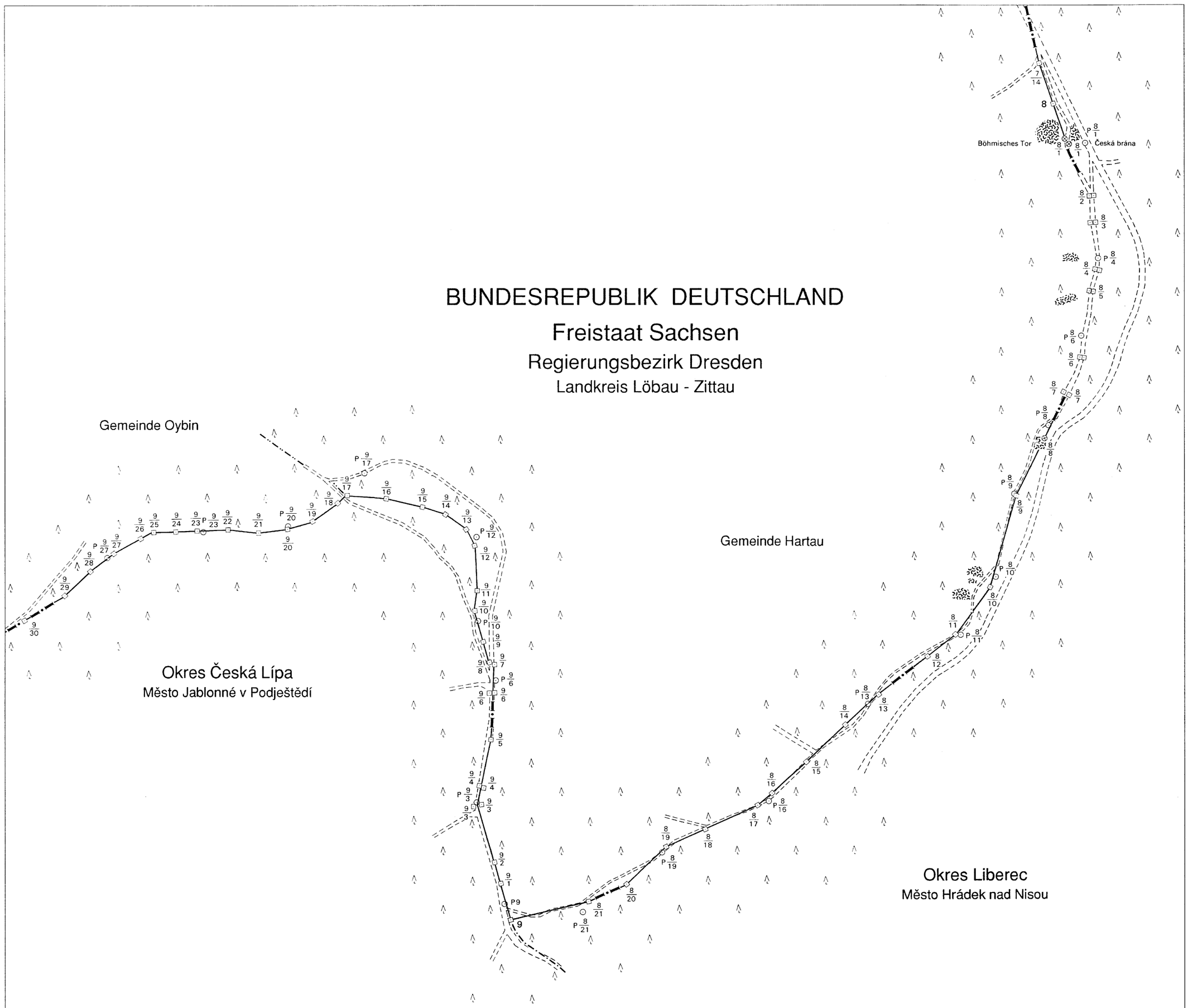

6

ČESKO - NĚMECKÉ STÁTNÍ HRANICE

část Svobodný stát Sasko

HRANIČNÍ NÁRYS

Hraniční úsek I

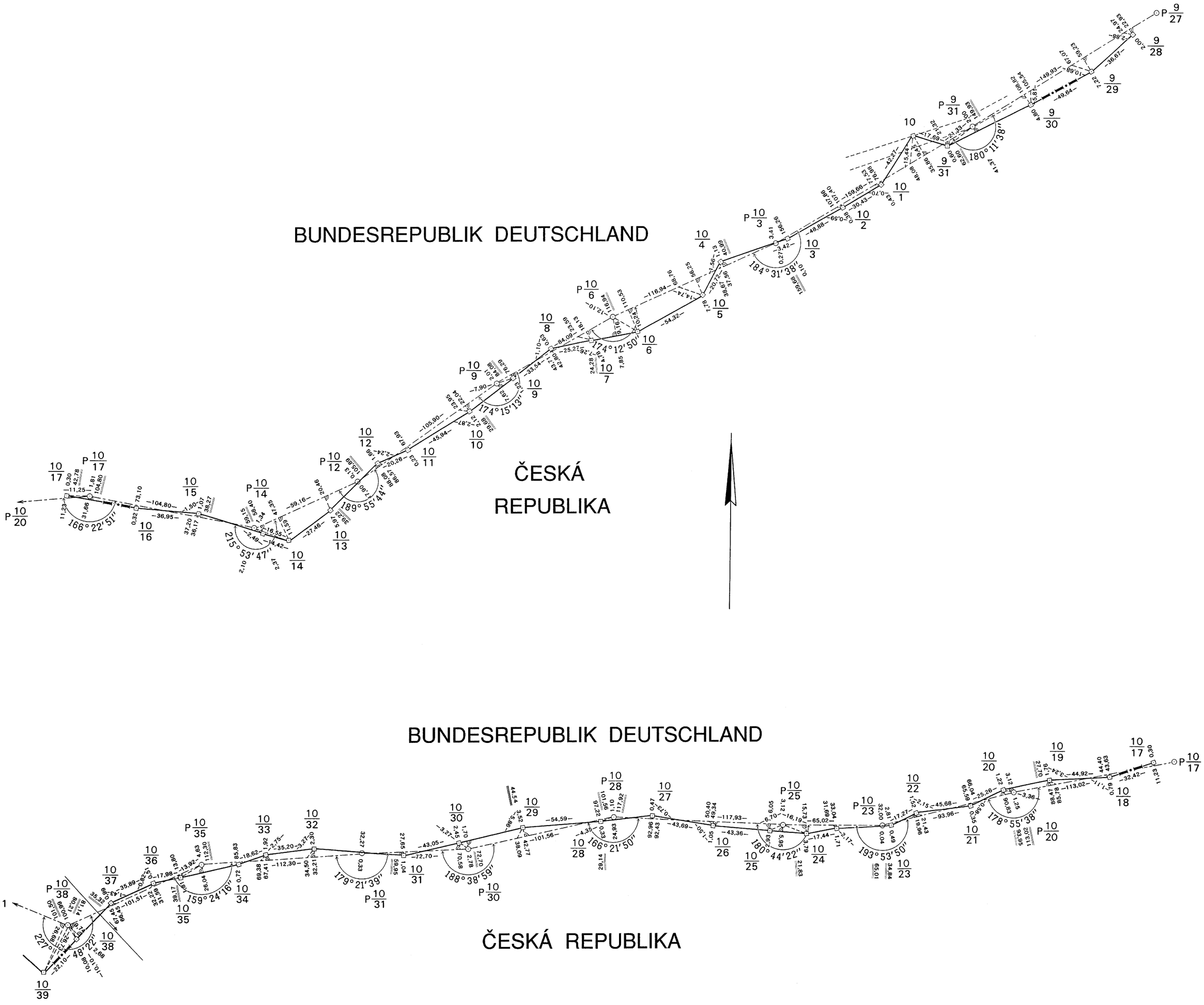

6

ČESKO - NĚMECKÉ STÁTNÍ HRANICE

část Svobodný stát Sasko

HRANIČNÍ MAPA

Hraniční úsek I

1 : 2500

BUNDESREPUBLIK DEUTSCHLAND

Freistaat Sachsen

Regierungsbezirk Dresden

Landkreis Löbau - Zittau

Gemeinde Oybin



ČESKÁ REPUBLIKA

Okres Česká Lípa

Město Jablonné v Podještědí

7

ČESKO - NĚMECKÉ STÁTNÍ HRANICE

část Svobodný stát Sasko

HRANIČNÍ NÁRYS

Hraniční úsek I



7

ČESKO - NĚMECKÉ STÁTNÍ HRANICE

část Svobodný stát Sasko

HRANIČNÍ MAPA

Hraniční úsek I

1 : 2500

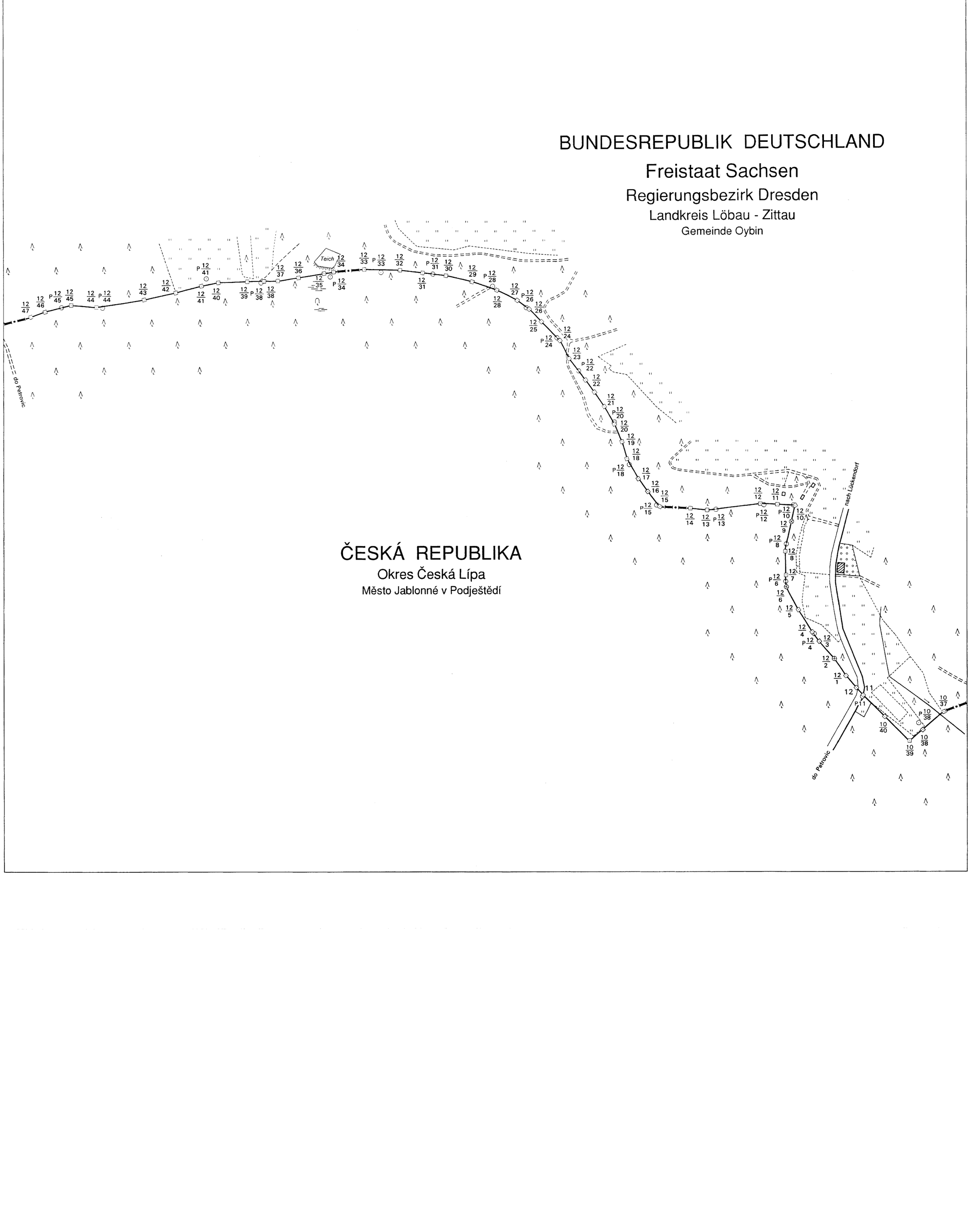

8

ČESKO - NĚMECKÉ STÁTNÍ HRANICE

část Svobodný stát Sasko

HRANIČNÍ NÁRYS

Hraniční úsek I

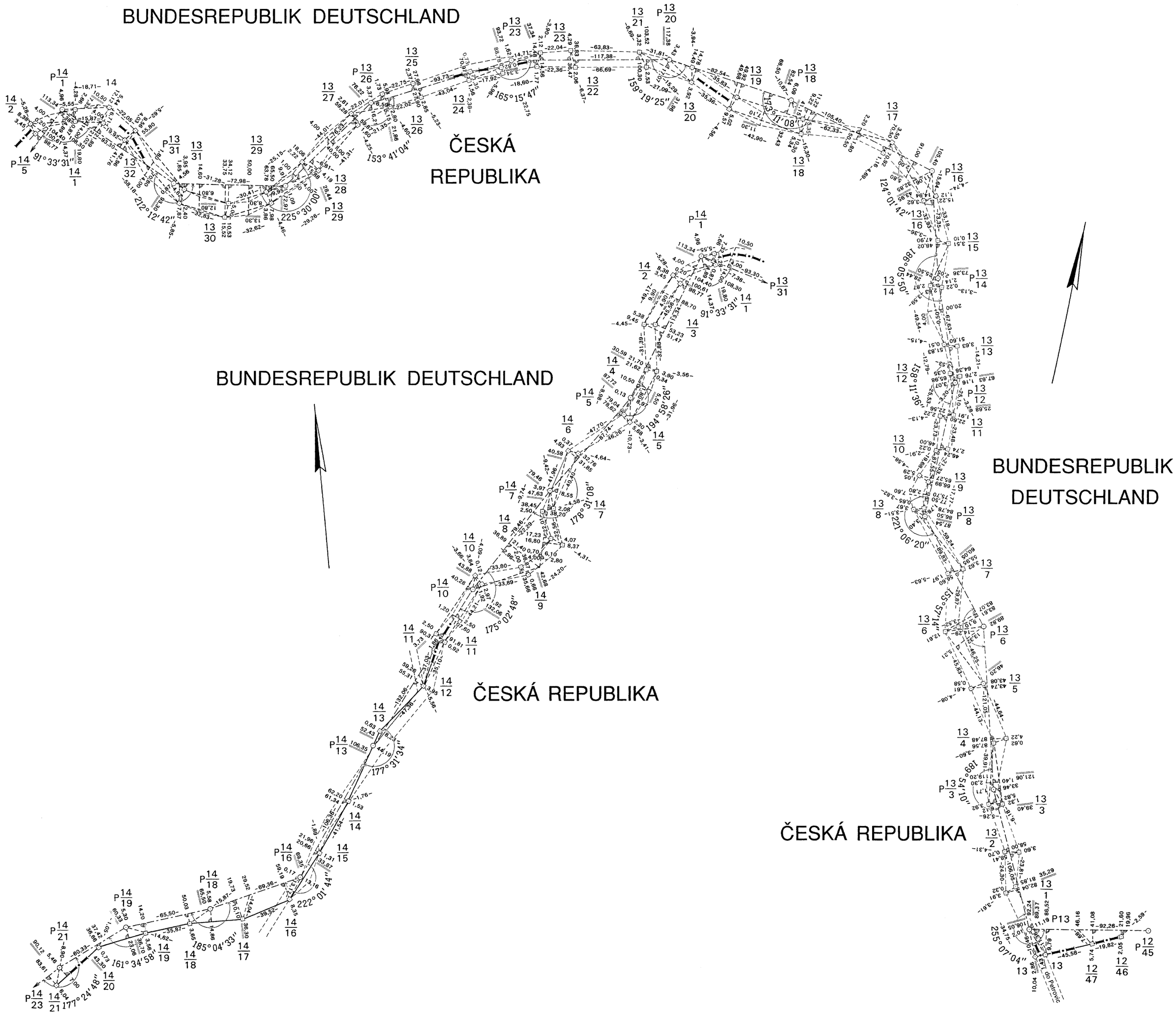

8

ČESKO - NĚMECKÉ STÁTNÍ HRANICE

část Svobodný stát Sasko

HRANIČNÍ MAPA

Hraniční úsek I

1 : 2500

BUNDESREPUBLIK DEUTSCHLAND

Freistaat Sachsen

Regierungsbezirk Dresden

Landkreis Löbau - Zittau

Gemeinde Oybin



ČESKÁ REPUBLIKA

Okres Česká Lípa

Město Jablonné v Podještědí

9

ČESKO - NĚMECKÉ STÁTNÍ HRANICE

část Svobodný stát Sasko

HRANIČNÍ NÁRYS

Hraniční úsek I

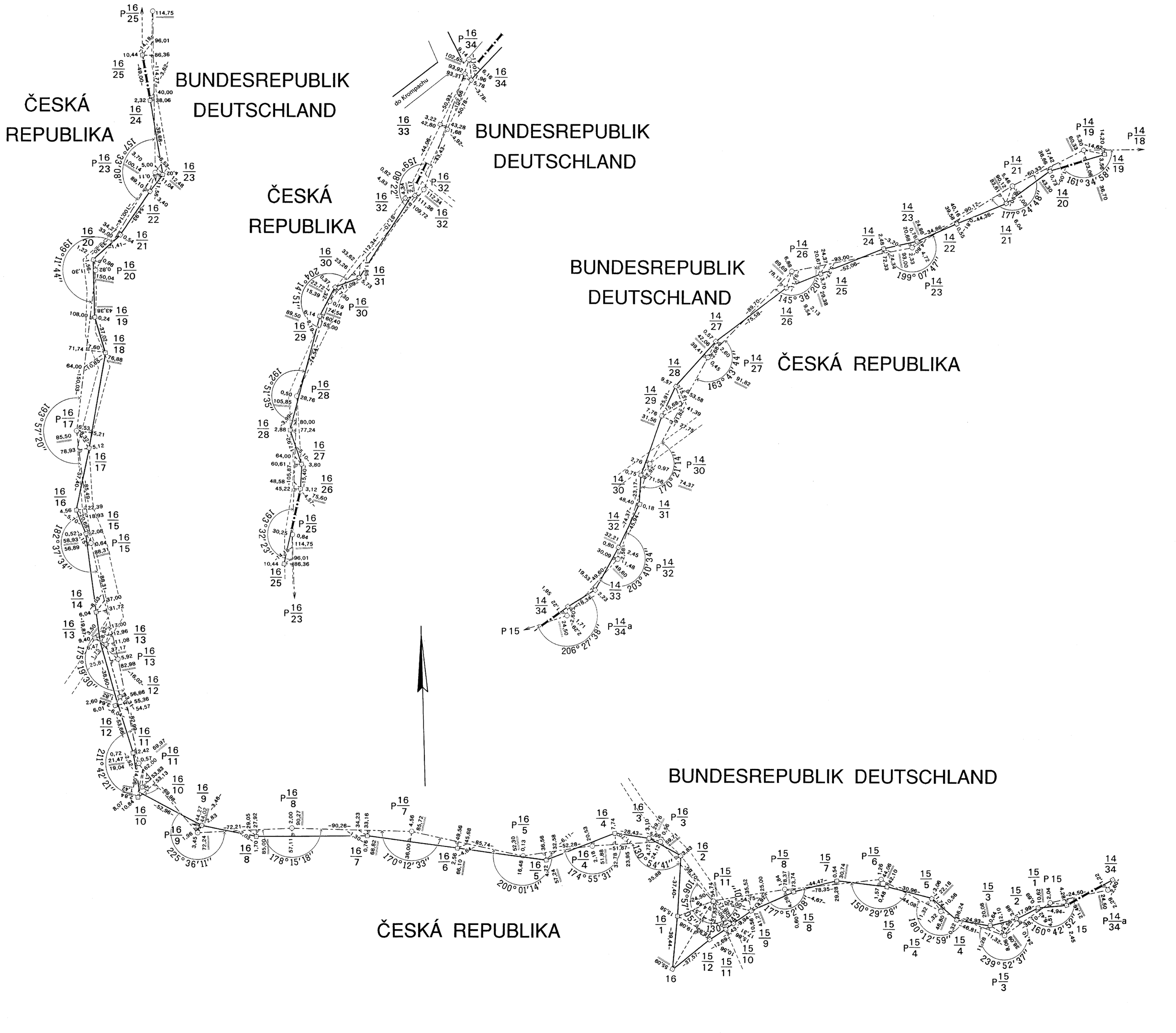

9

ČESKO - NĚMECKÉ STÁTNÍ HRANICE

část Svobodný stát Sasko

HRANIČNÍ MAPA

Hraniční úsek I

1 : 2500

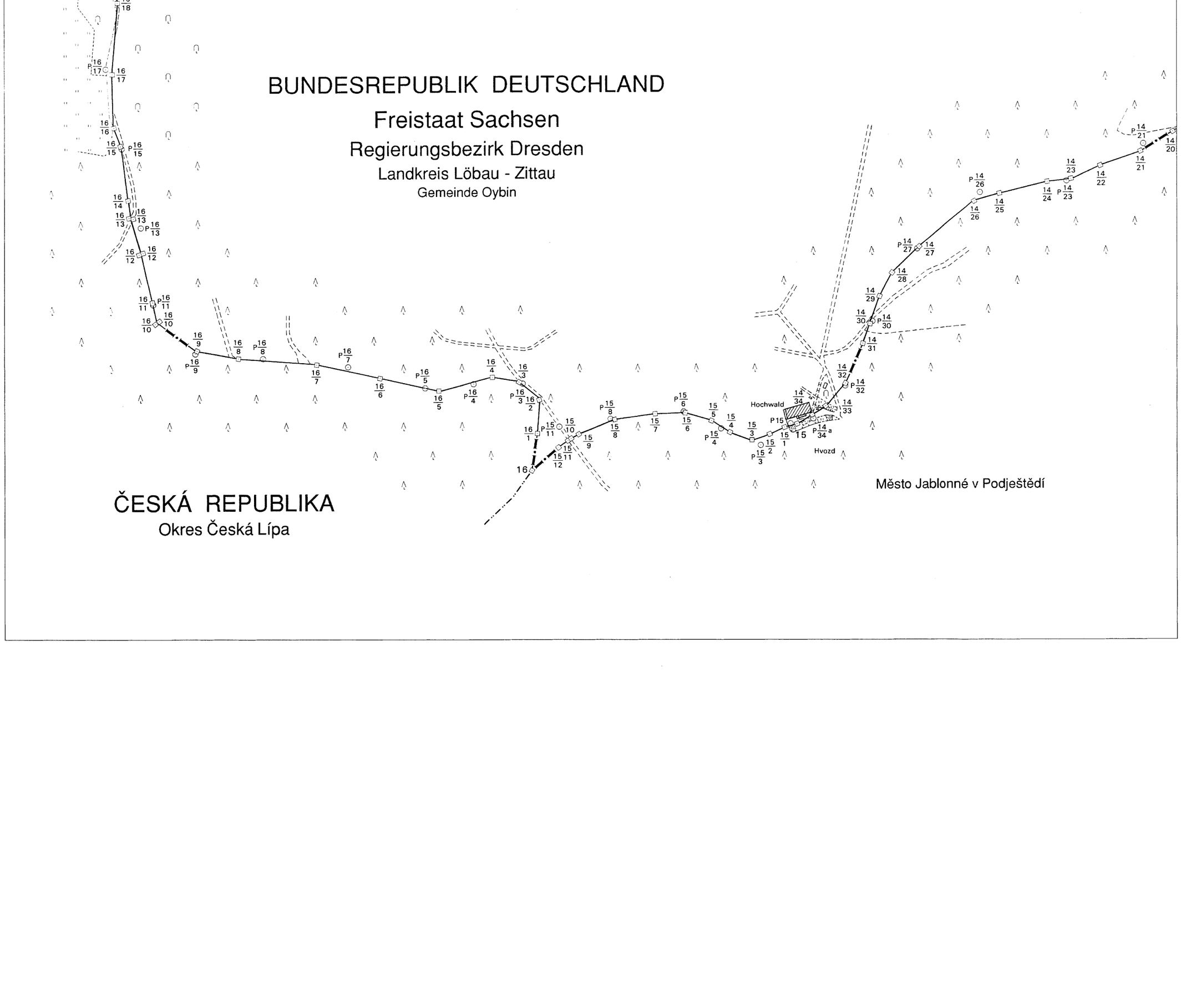

10

ČESKO - NĚMECKÉ STÁTNÍ HRANICE

část Svobodný stát Sasko

HRANIČNÍ NÁRYS

Hraniční úsek I

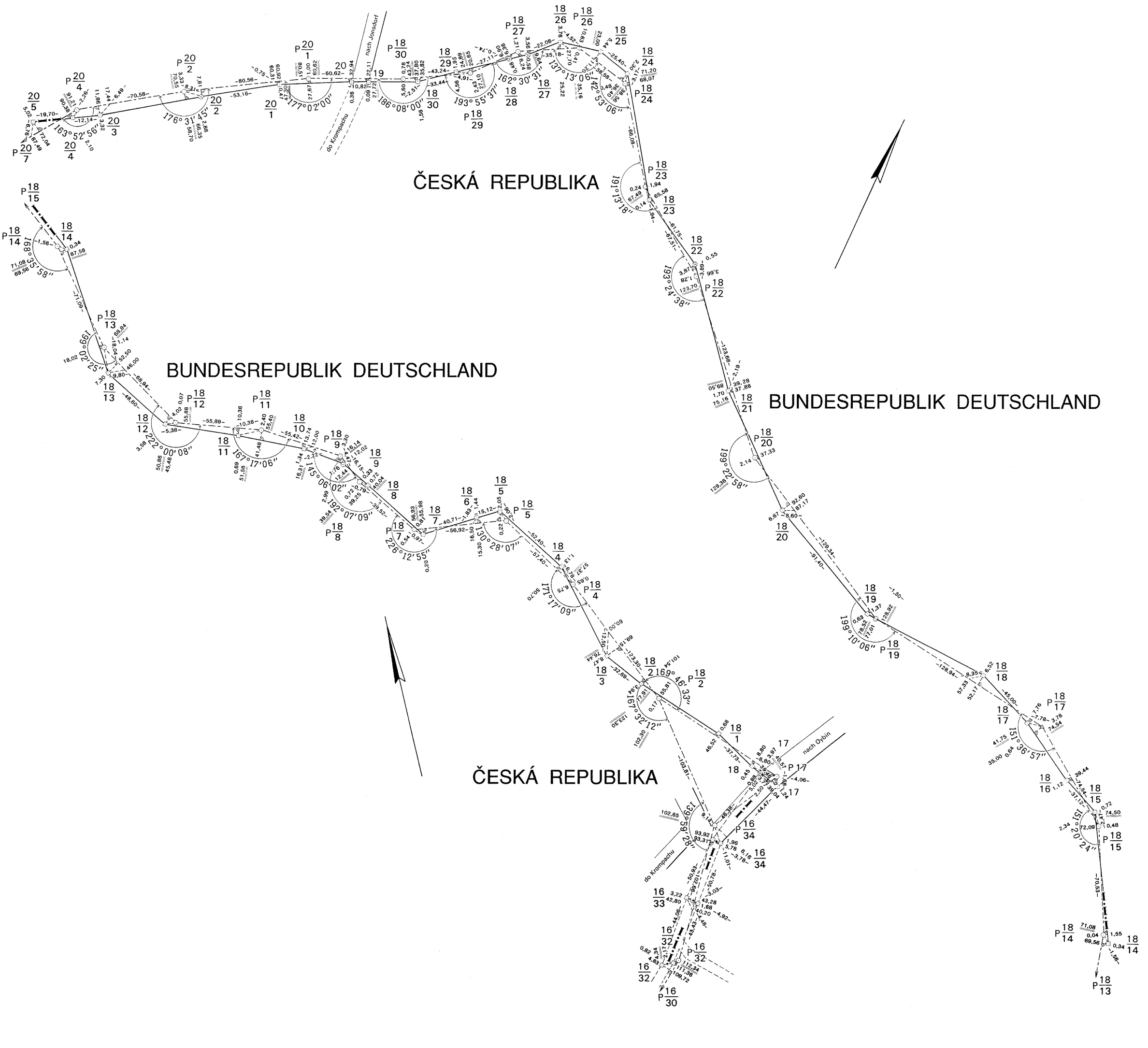

10

ČESKO - NĚMECKÉ STÁTNÍ HRANICE

část Svobodný stát Sasko

HRANIČNÍ MAPA

Hraniční úsek I

1 : 2500

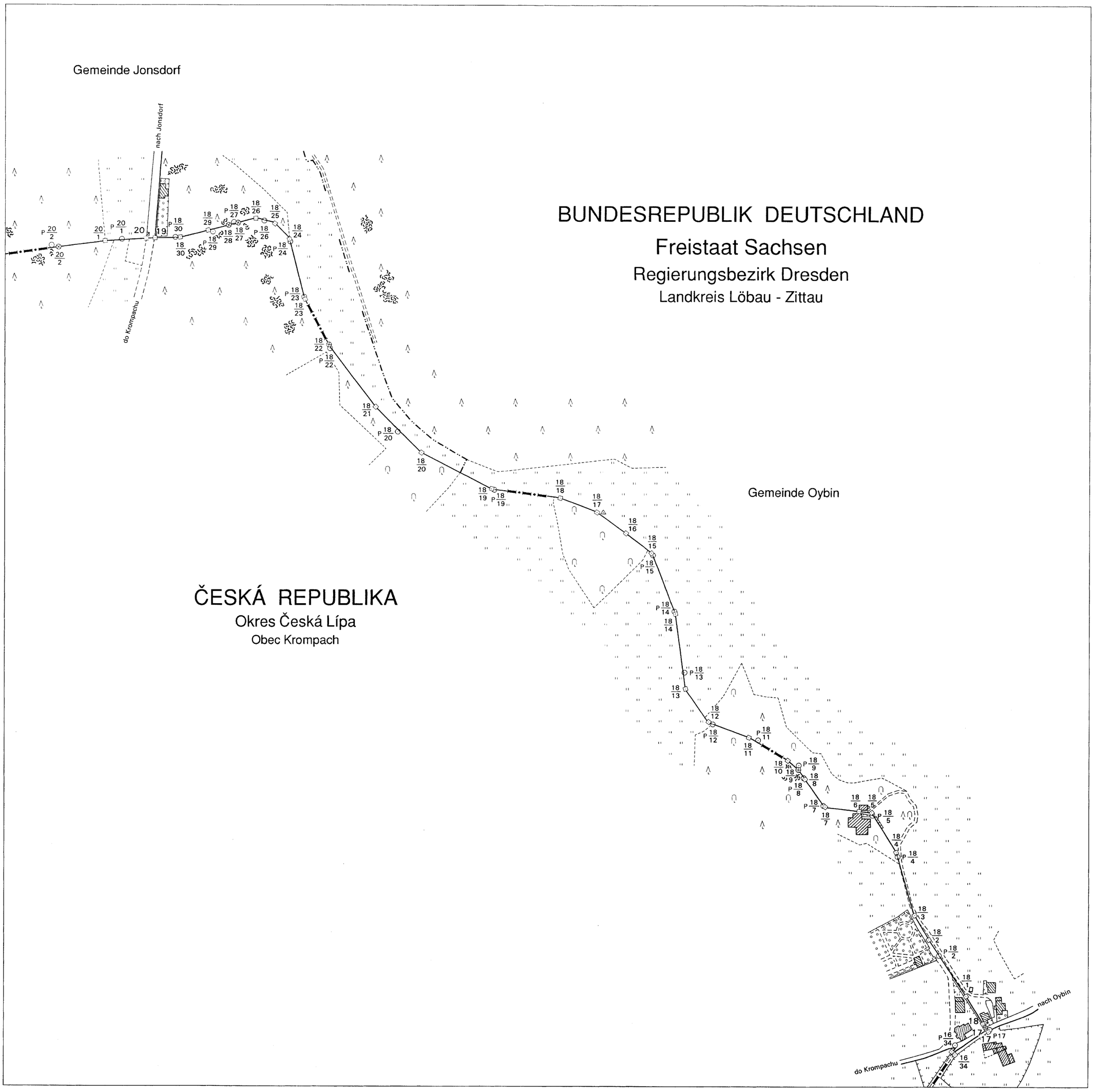

11

ČESKO - NĚMECKÉ STÁTNÍ HRANICE

část Svobodný stát Sasko

HRANIČNÍ NÁRYS

Hraniční úsek I

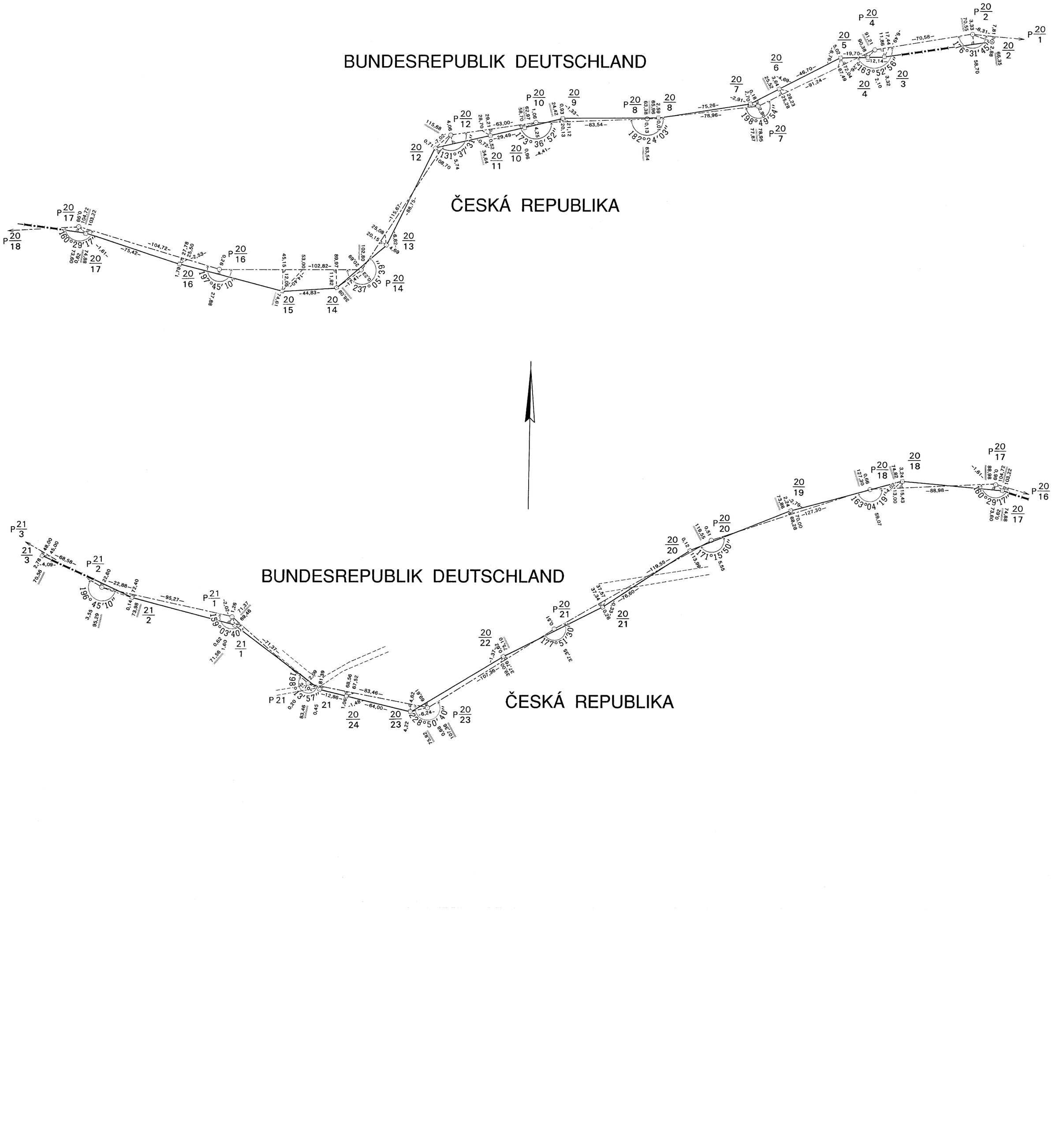

11

ČESKO - NĚMECKÉ STÁTNÍ HRANICE

část Svobodný stát Sasko

HRANIČNÍ MAPA

Hraniční úsek I

1 : 2500

BUNDESREPUBLIK DEUTSCHLAND

Freistaat Sachsen

Regierungsbezirk Dresden

Landkreis Löbau - Zittau

Gemeinde Jonsdorf



ČESKÁ REPUBLIKA

Okres Česká Lípa

Obec Krompach

12

ČESKO - NĚMECKÉ STÁTNÍ HRANICE

část Svobodný stát Sasko

HRANIČNÍ NÁRYS

Hraniční úsek I

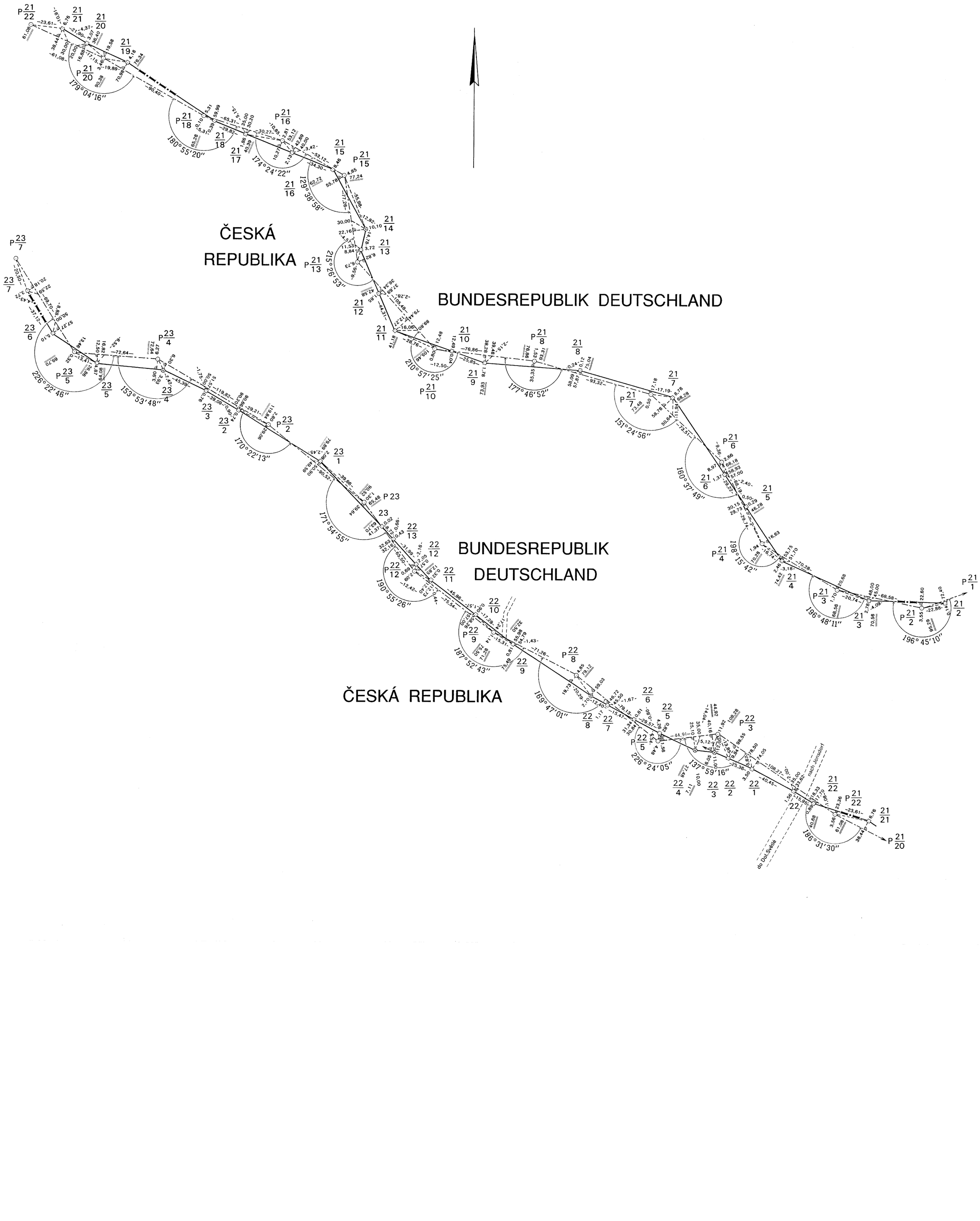

12

ČESKO - NĚMECKÉ STÁTNÍ HRANICE

část Svobodný stát Sasko

HRANIČNÍ MAPA

Hraniční úsek I

1 : 2500

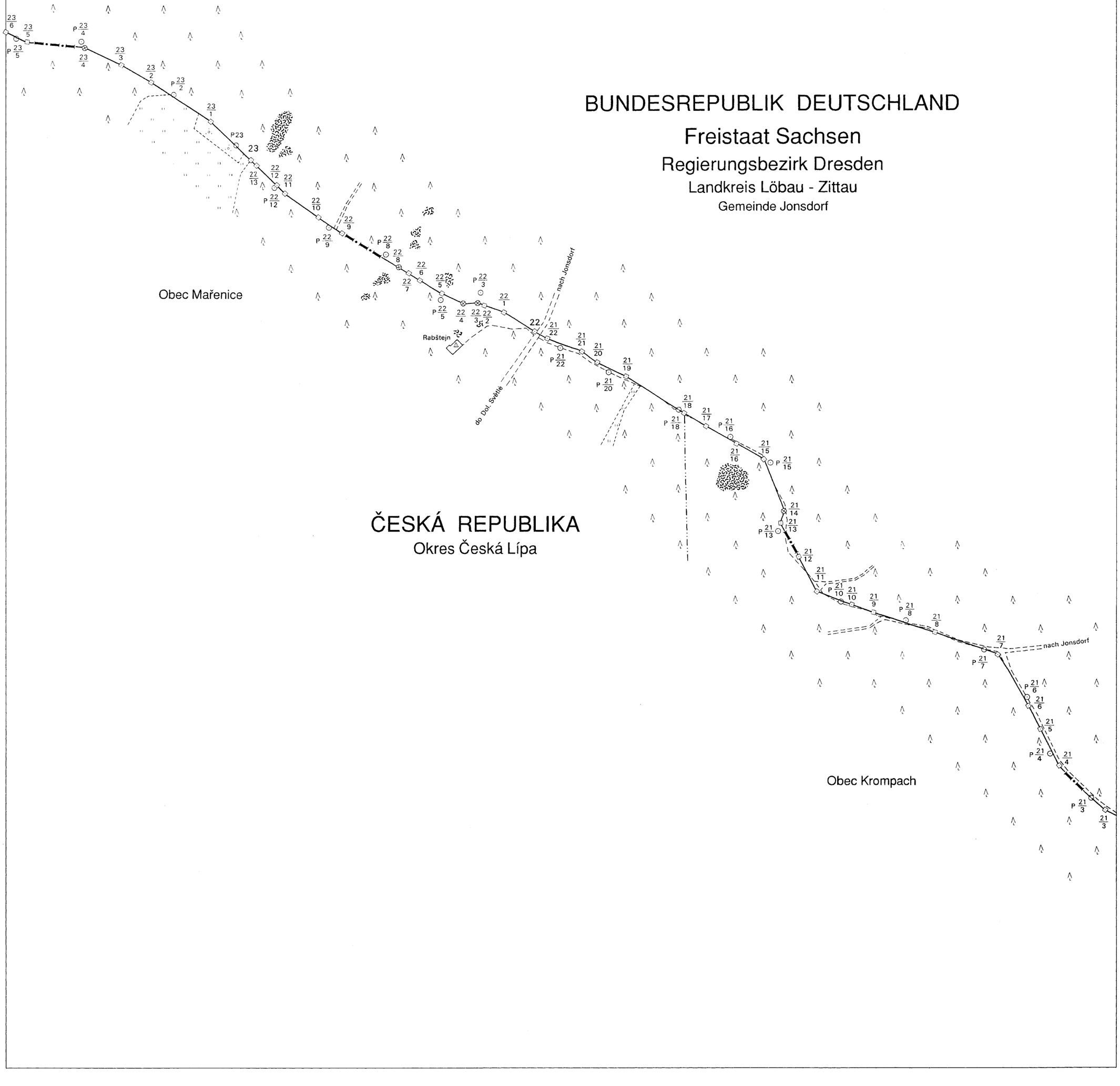

13

ČESKO - NĚMECKÉ STÁTNÍ HRANICE

část Svobodný stát Sasko

HRANIČNÍ NÁRYS

Hraniční úsek I

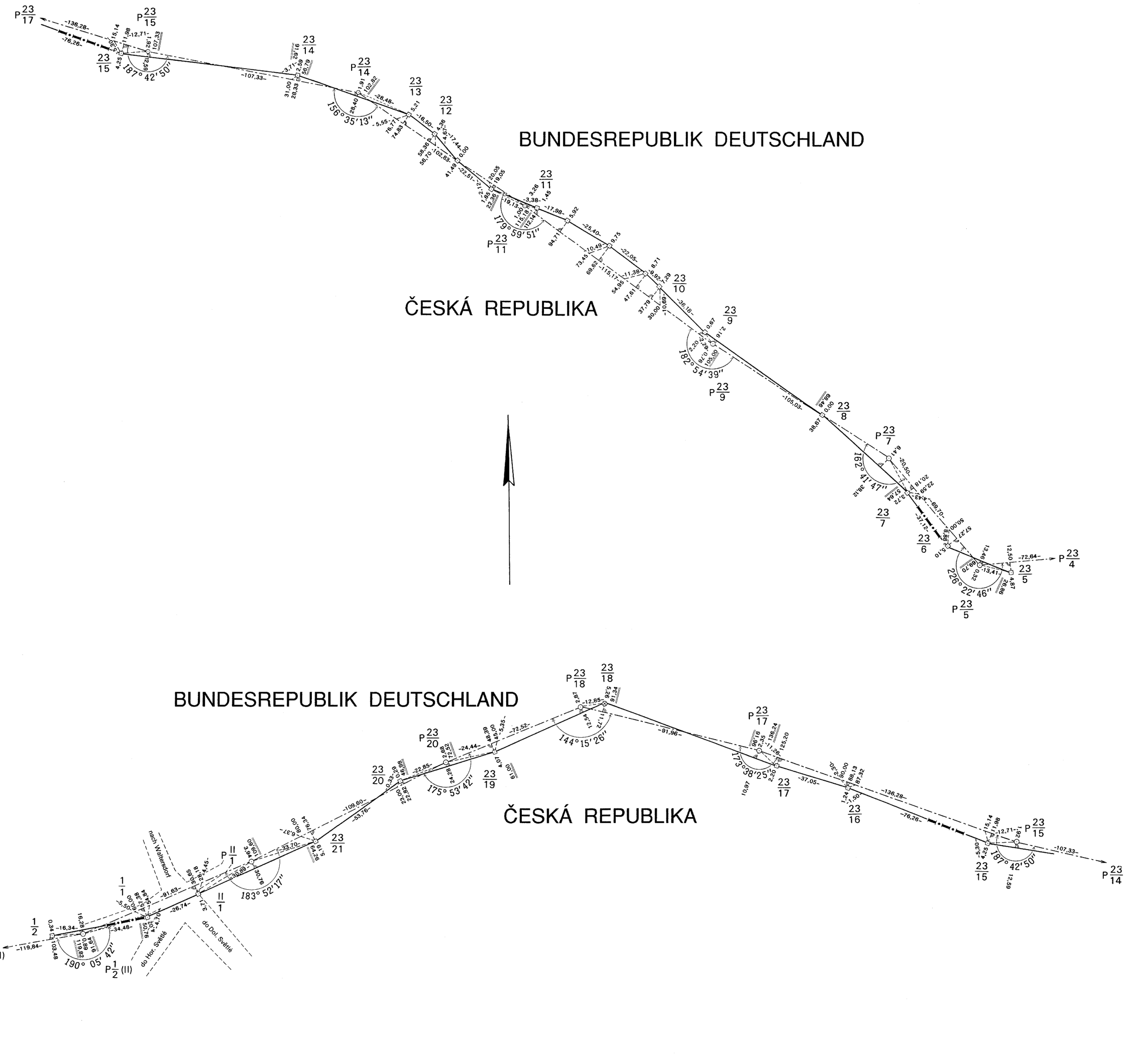

13

ČESKO - NĚMECKÉ STÁTNÍ HRANICE

část Svobodný stát Sasko

HRANIČNÍ MAPA

Hraniční úsek I

1 : 2500

BUNDESREPUBLIK DEUTSCHLAND

Freistaat Sachsen

Regierungsbezirk Dresden

Landkreis Löbau - Zittau



ČESKÁ REPUBLIKA

Okres Česká Lípa

Obec Mařenice

ČESKO - NĚMECKÉ STÁTNÍ HRANICE

část Svobodný stát Sasko

SEZNAM HRANIČNÍCH SILNIC A HRANIČNÍCH CEST

Poř. číslo	Hraniční úsek	Hraniční mapa	Mezi hraničními znaky	Délka [km]	Šířka [m]	Počet hraničních znaků					Poznámky
						základních	hlavních	mezilehlých	doplňkových	celkem	
1	2	3	4	5	6	7	8	9	10	11	12
1	I	5	8/1 — 8/7	0,3	4,8	—	—	9	5	14	
2	I	8	13 — 14/11	1,5	4,4	—	3	44	45	92	
3	I	9, 10	16/32 — 17	0,1	3,3	—	2	4	2	8	
4	III	5	9 — 9/8	0,4	4,5	—	2	9	—	11	hraniční silnice
5	VIII	11	19 — 20	1,0	4,2	—	4	21	1	26	
6	VIII	12, 13	21 — 23	1,7	2,4	—	5	42	—	47	
7	X	7	12/10 — 12/16	0,2	4,0	—	—	9	—	9	
8	XII	4	5 — 6	1,4	1,7	—	4	31	—	35	
9	XII	5, 6	7 — 7/14	0,6	2,0	—	2	15	—	17	
10	XII	6	9 — 9/13	0,6	2,0	—	2	14	—	16	
11	XIV	3	4 — 5	0,9	6,2	—	4	22	19	45	hraniční silnice
12	XV	9, 10	10/12 — 10/26	0,8	2,0	—	—	17	—	17	
13	XVIII	3, 4	4/8 — 5/4	1,1	2,3	—	1	22	—	23	
14	XVIII	5, 6, 7, 8	8/2 — 10	3,2	2,4	—	2	53	—	55	
15	XIX	7,8	8/16 — 10/5	0,3	7,3	—	4	15	20	39	hraniční silnice
16	XX	1, 2	1/9 — 1/27	1,1	3,0	—	—	21	12	33	
17	XX	9, 10	9 — 9/8	0,6	3,0	—	2	9	1	12	
18	XXI	1	XXI/1 — 1/16	0,5	2,7	2	—	17	1	20	
19	XXI	2	3/1 — 3/5	0,2	2,1	—	—	7	—	7	
20	XXI	6	10 — 10/4	0,2	3,0	—	2	5	—	7	
21	XXI	8	15/2 — 15/5	0,1	4,0	—	—	6	—	6	
22	XXI	8	15/9 — 16	0,3	4,0	—	2	6	1	9	
23	XXI	9	17 — 17/6	0,3	2,7	—	1	7	—	8	
24	XXI	9	17/10 — 17/15	0,3	2,7	—	—	8	—	8	
25	XXI	9, 10	18 — 19/18	1,9	3,7	—	3	42	—	45	
26	XXI	10, 11	20/2 — 21	2,0	3,0	—	2	29	5	36	
27	XXII	3	4/9 — 4/15	0,3	2,0	—	—	9	—	9	
28	XXII	4	6/1 — 6/2	0,1	3,6	—	—	4	—	4	
29	XXII	5	6/18 — 6/22	0,2	3,6	—	—	7	—	7	
30	XXII	6	10 — 11	0,1	8,5	—	4	—	—	4	hraniční silnice
31	XXII	9	17/5 — 17/7	0,1	2,5	—	—	5	1	6	
32	XXII	10	18/9 — 18/11	0,1	2,5	—	—	5	1	6	
33	XXII	11	22 — 23	1,0	2,8	—	4	16	2	22	
34	XXII	11	23/1 — 23/5	0,2	3,8	—	—	7	—	7	
35	XXII	12	23/23 — 23/24	0,03	2,5	—	—	4	—	4	
36	XXII	12	23/30 — 23/31	0,03	2,5	—	—	4	—	4	
37	XXIII	2	2/4 — 2/18	0,7	2,3	—	—	17	—	17	
38	XXIII	2	2/21 — 2/29	0,4	3,0	—	—	11	—	11	
39	XXIII	4, 5	5 — 5/12	0,7	2,4	—	2	13	2	17	
40	XXIII	6	8/40 — 9	0,1	4,8	—	2	2	—	4	
41	XXIII	11	17/5 — 17/11	0,2	2,4	—	—	9	—	9	

ČESKO - NĚMECKÉ STÁTNÍ HRANICE

část Svobodný stát Sasko

SEZNAM HRANIČNÍCH VODNÍCH TOKŮ A HRANIČNÍCH PŘÍKOPŮ

Poř. číslo	Hraniční úsek	Hraniční mapa	Název hraničního vodního toku	Mezi hraničními znaky	Délka [km]	Šířka [m]	Poznámky
1	2	3	4	5	6	7	8
1	I	1, 2	Lužická Nisa	I/1 — 3	1,4	12,0	
2	I	3, 4	Bílý potok	5 — 6/15	2,0	0,4	
3	II	12	Zlatý potok	23/5 — 23/12	0,2	0,6	
4	II	12, 13	Zlatý potok	24/4 — 25	1,1	0,6	
5	II	16	bezejmenný tok	28/38 — 28/40	0,04	0,4	
6	II	16	Mandava	28/40 — 28/42	0,04	7,0	
7	II	16	Hraniční potok	28/45 — III/1	0,04	0,4	
8	III	1, 2	Hraniční potok	III/1 — 3	1,2	0,4	
9	III	5, 6	Spréva	10 — 12	1,9	1,0	
10	III	8	Jiříkovský potok	18/19 — 18/22	0,1	2,0	
11	IV	1, 2	Spréva	3/19 — 3/32	0,9	6,0	
12	IV	7	—	12/11 — 12/15	0,1	—	hraniční příkop
13	IV	7	Rožanský potok	12/15 — 12/18	0,1	5,0	
14	IV	8	Dřevíč	16 — 16/5	0,2	0,3	
15	V	1	Severní potok	2 — 2/37	0,8	1,0	
16	V	3	Luční potok	5/2 — 5/18	0,3	1,0	
17	V	10	Vilémovský potok	18/24 — VI/1	0,2	6,0	
18	VI	1, 2	Vilémovský potok	VI/1 — 3	2,5	6,0	
19	VI	3, 4	Hraniční potok	4/24 — 5/9	0,4	0,6	
20	VI	6	Tomášovský potok	10/3 — 11	0,7	0,7	
21	VI	9	Hraniční potok	16/6 — 16/15	0,2	0,6	
22	VI	10	Strouha	18/2 — 18/25	0,7	0,8	
23	VI	11, 12	Bílý potok	20 — 23	2,9	1,5	
24	VI	12, 13, 14, 15, 16	Křinice	23 — VII/1	7,9	6,0	
25	VII	1	Křinice	VII/1 — 3	1,0	6,0	
26	VII	8, 9, 10	Labe	14 — 25	3,6	110,0	
27	VIII	1, 2, 3	Klopotský potok	1/3 — 4	3,2	0,8	
28	VIII	7	Studniční potok	11/4 — 11/23	0,5	0,5	
29	VIII	7, 8	Sporný potok	12/9 — 13	0,3	1,5	
30	VIII	8	Rychnovský potok	13 — 14/24	1,4	0,8	
31	VIII	14, 15	Olšovský potok	24 — 26	2,1	3,5	
32	VIII	15	Petrovický potok	26 — 26/8	0,4	2,0	
33	VIII	15	Hraniční potok	26/8 — 26/18	0,5	0,5	
34	IX	1	Hraniční potok	2/1 — 2/9	0,2	0,5	
35	IX	4	Slatina	6 — 6/15	0,4	2,0	
36	IX	4	Hraniční potok	6/15 — 6/55	0,9	1,5	
37	IX	6, 7	Rybný potok	9 — 10	1,4	4,5	
38	IX	7, 8, 9	Hraniční potok	10 — 13	3,3	1,0	
39	IX	9	bezejmenný tok	14 — 14/6	0,2	0,4	
40	IX	10, 11, 12	Černý potok	15 — 17	2,4	1,0	
41	X	1, 2, 3, 4	Mohelnice	3 — 8/11	5,1	3,0	
42	X	6, 7	—	11 — 11/26	0,8	—	hraniční příkop
43	X	7	bezejmenný tok	11/26 — 12	0,5	0,6	
44	X	9	—	16/1 — 16/14	0,4	—	hraniční příkop
45	X	10, 11	Rašelinový potok	17 — 18	2,0	1,5	
46	X	11	Divoká Bystřice	18 — 19	1,0	2,2	
47	X	11, 12	Hraniční potok	19 — 20/25	1,8	0,5	
48	XI	1, 2, 3	Jelení potok	2/4 — 6/8	4,5	1,5	
49	XI	3, 4	Jelení potok	6/11 — 7	1,0	1,5	
50	XI	4	Moldavský potok	7 — 8	0,8	2,5	
51	XI	4	Hraniční potok	8 — 8/6	0,2	1,0	
52	XI	7, 8	Bystrý potok	11/5 — 12/22	1,8	1,5	
53	XI	8, 9, 10	Bystrý potok	12/26 — 15/28	3,3	2,0	
54	XII	1	Flájský potok	XII/1 — 1/2	0,2	5,0	
55	XII	1	vodní nádrž Fláje	1/2 — 2	1,3	—	
56	XII	1, 2, 3	Pstružný potok	2 — 4	3,4	2,0	
57	XII	3, 4	Hraniční potok	4 — 4/10	0,5	0,5	
58	XII	6	Ztracený potok	7/15 — 8	0,3	0,4	
59	XII	6	Stříbrný potok	8/14 — 8/19	0,2	0,5	
60	XII	6, 7, 8, 9, 10, 11	Svídnice	10 — XIII/1	9,1	1,0	
61	XIII	1, 2, 3, 4, 5, 6	Svídnice	XIII/1 — 7	9,6	4,0	
62	XIII	6, 7	Flájský potok	7 — 8	2,0	11,0	
63	XIII	7,8,9,10, 11,12,13,14	Načetínský potok	8/2 — XIV/1	12,6	3,5	
64	XIV	1, 2, 3	Načetínský potok	XIV/1 — 4	2,7	1,5	
65	XIV	4, 5	—	5/24 — 6/11	1,5	—	hraniční příkop
66	XIV	5	bezejmenný tok	6/11 — 7	0,4	0,5	
67	XIV	5, 6	Lesní potok	7 — 8	0,9	0,5	
68	XIV	6,7,8,9,10, 11,12,13,14	Černá	8 — 20/8	15,1	4,0	
69	XIV	14	rybník	20/8 — 20/10	0,2	—	
70	XIV	14	Černá	20/10 — XV/1	0,3	2,0	
71	XV	1	Černá	XV/1 — 1/1	0,1	1,5	
72	XV	1, 2	—	1/1 — 2	1,6	—	hraniční příkop
73	XV	2, 3, 4	Kamenička	2 — 3	2,8	0,8	
74	XV	4, 5	Přísečnice	3 — 4	1,6	4,0	
75	XV	11	—	12/22 — 13	0,05	—	hraniční příkop
76	XV	11, 12	Polava	13 — XVI/1	2,5	4,0	
77	XVI	1,2,3,4,5,6, 7,8,9,10,11	Polava	XVI/1 — 12/14	15,8	3,0	
78	XVI	11	rybník	12/15 — 12/16	0,015	—	
79	XVI	11	Polava	12/16 — 13	0,1	1,0	
80	XVII	7	Zlatý potok	10 — 10/1	0,005	3,0	
81	XVII	7	Polavský potok	10 — 10/10	0,7	4,0	
82	XVII	7, 8, 9	Komáří potok	10/10 — 15	3,1	2,0	
83	XVII	9	Komáří potok	15/5 — 15/9	0,4	1,0	
84	XVIII	1	Blatenský potok	2/1 — 3	0,7	6,0	
85	XVIII	1	Hraničný potok	3 — 3/3	0,3	4,0	
86	XVIII	1, 2, 3	Smolný potok	3/3 — 3/40	3,0	1,0	
87	XVIII	8	—	10 — XIX/1	1,2	—	hraniční příkop
88	XIX	1	—	XIX/1 — 1/6	0,3	—	hraniční příkop
89	XIX	9,10	Hraničná	11/11 — 12/19	2,1	0,7	
90	XIX	10, 11	Svatava	13 — 13/15	1,5	5,0	
91	XX	6	Kuželka	6/5 — 6/9	0,2	0,6	
92	XXI	2, 3, 4	Pstruhový potok	4 — 6/9	4,1	0,5	
93	XXI	4	Hraniční potok	6/11 — 7	0,2	0,5	
94	XXI	5	—	8/4 — 8/5	0,1	—	hraniční příkop
95	XXI	5, 6	Rákosina	8/5 — 8/15	0,9	0,5	
96	XXI	6	Rákosina	8/18 — 8/24	0,6	0,5	
97	XXI	7	Rokytník	10/9 — 10/10	0,1	0,5	
98	XXI	7	Rokytník	⊙ 10/11 — 10/11	0,01	0,5	⊙ = před doplňkovým znakem
99	XXI	7, 8	Rašeliník	12/5 — 12/11	0,6	0,4	
100	XXI	8	Černý potok	16/1 — 16/11	0,6	0,6	
101	XXI	8, 9	Černý potok	16/14 — 17	0,1	0,6	
102	XXI	11, 12	Velkorybnický potok	21/5 — 22	1,7	0,7	
103	XXI	12, 13	Sázek	22 — XXII/1	2,2	0,5	
104	XXII	1	Sázek	XXII/1 — 2	1,0	0,5	
105	XXII	2, 3	Sázek	3/12 — 3/20	0,5	0,5	
106	XXII	3	Hazlovský potok	4/19 — 4/22	0,1	0,3	
107	XXII	5	Plesná	8 — 8/5	0,3	0,6	
108	XXII	5, 6	Plesná	8/7 — 8/15	0,5	0,6	
109	XXII	6	Plesná	8/16 — 9	1,4	0,6	
110	XXII	6	Starý potok	9 — 9/7	0,5	0,6	
111	XXII	6	Starý potok	9/19 — 9/21	0,05	0,3	
112	XXII	8, 9	Hraniční potok	13/37 — 15/5	0,8	0,5	
113	XXIII	5	rybník	7/3 — 7/4	0,03	—	
114	XXIII	5, 6	Zelený potok	7/4 — 7/13	0,8	0,3	
115	XXIII	6	Zelený potok	7/16 — 7/18	0,2	0,3	
116	XXIII	6	Hranický potok	8/10 — 8/15	0,3	1,0	
117	XXIII	7	Lužní potok	10/12 — 10/13	0,01	0,4	
118	XXIII	8	Bystřina	12/2 — 12/7	0,6	0,4	
119	XXIII	8, 9	Bystřina	12/8 — 12/11	0,3	0,4	
120	XXIII	9, 10	Bystřina	12/11 — 13/9	3,7	0,5	
121	XXIII	10, 11	Bystřina	13/10 — 15	1,2	0,5	
122	XXIII	11	Brodivý potok	15/3 — 15/7	0,4	0,4	
123	XXIII	11	Lesní potok	17/2 — 17/4	0,3	0,4	

STÁTNÍ HRANICE
ČESKÁ REPUBLIKA - SPOLKOVÁ REPUBLIKA NĚMECKO
část Svobodný stát Sasko

HRANIČNÍ ÚSEK II

Od základního hraničního znaku $\frac{II}{1}$ na jižním okraji obce Waltersdorf

k základnímu hraničnímu znaku $\frac{III}{1}$ na jižní straně silnice

z Rumburka do Seifhennersdorf (délka 23,0 km)

OBSAH:

Přehledný list (1 list)
Vysvětlivky (1 list)
Popis státních hranic (1 list)
Hraniční nárysy (16 listů)
Hraniční mapy (16 listů)
Seznam hraničních silnic a hraničních cest (1 list)
Seznam hraničních vodních toků a hraničních příkopů (1 list)

ČESKO - NĚMECKÉ STÁTNÍ HRANICE

část Svobodný stát Sasko

PŘEHLEDNÝ LIST

Hraniční úsek II

1:25 000

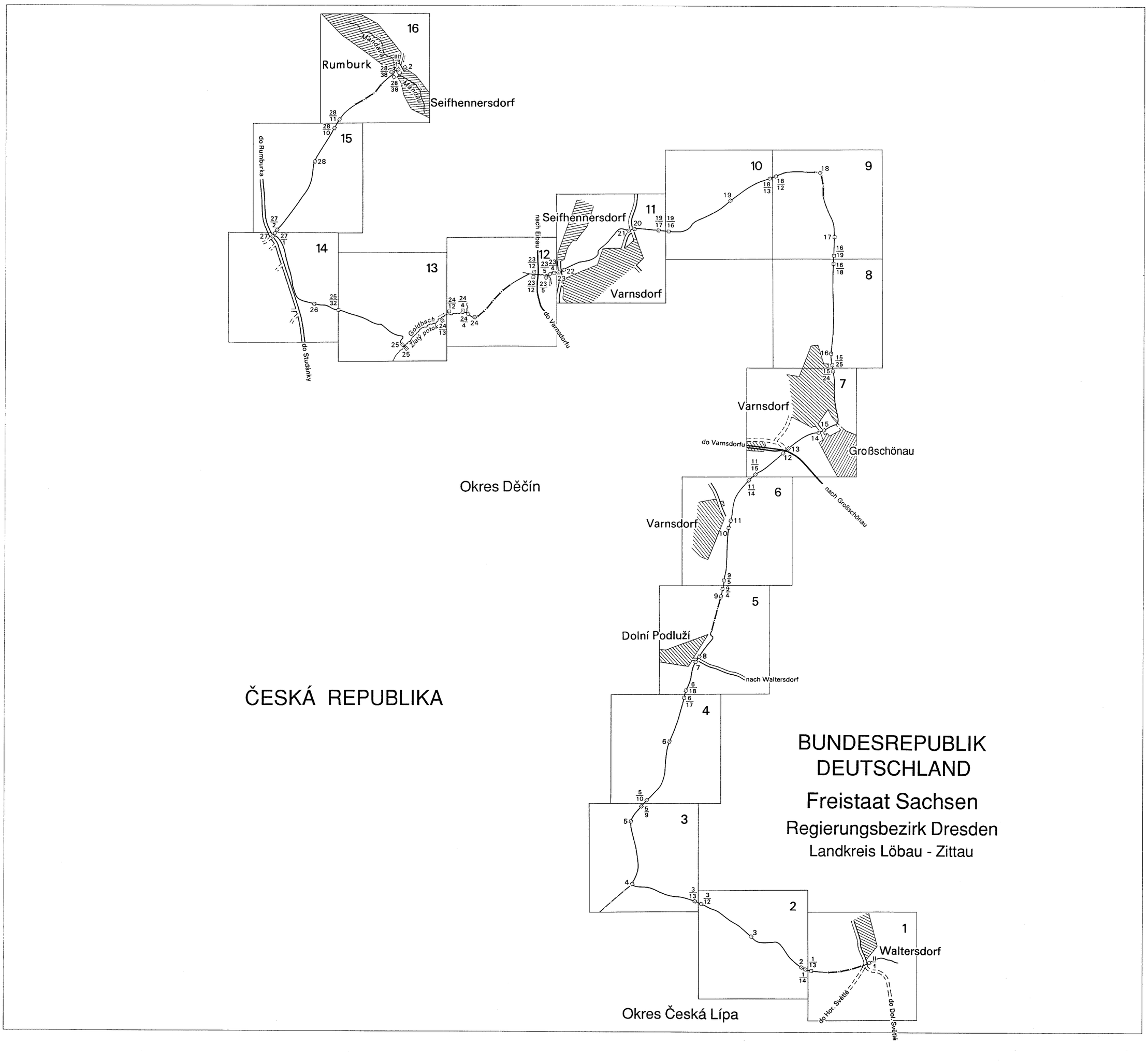

ČESKO - NĚMECKÉ STÁTNÍ HRANICE

část Svobodný stát Sasko

VYSVĚTLIVKY

I. Povšechné poznámky o provedení technických prací

Na základě rozhodnutí vládních delegací bývalé Československé socialistické republiky a bývalé Německé demokratické republiky byl v letech 1977 až 1980 přezkoušen, zaměřen a vyznačen průběh státních hranic a byla vyhotovena nová hraniční dokumentace.

Tyto práce byly provedeny na základě "Technické směrnice pro vyměřování a vyznačení průběhu státních hranic" a "Technické směrnice pro vyhotovení hraniční dokumentace". Přitom se vycházelo ze zásady, že základem pro obnovu vyznačení státních hranic a hraniční dokumentaci jsou odpovídající části existující hraniční dokumentace z roku 1937 a s ní související měřické podklady.

V dílčích úsecích byly po vzájemné dohodě provedeny nepatrné úpravy průběhu resp. změny charakteru společných státních hranic.

Části mokrých státních hranic, které jsou tvořeny střednicemi hraničních vodních toků, byly nově zaměřeny a dokumentovány.

Hraniční znaky přímého vyznačení a hraniční znaky nepřímého vyznačení ležící na státním území bývalé Německé demokratické republiky byly vyměněny za nové typy hraničních znaků.

V letech 1986 - 1988 následovalo společné přezkoušení hraničních znaků. Z toho vyplynula částečná aktualizace hraničních dokumentů.

Na základě politických změn v obou státech a v souladu s výsledky společného přezkoušení hraničních znaků byl proveden v roce 1994 a 1995 nový tisk aktualizované hraniční dokumentace, jehož výsledkem je hraniční dokumentární dílo státních hranic mezi Českou republikou a Spolkovou republikou Německo v části hranic se Svobodným státem Sasko.

Státní hranice mezi Českou republikou a Spolkovou republikou Německo v části se Svobodným státem Sasko probíhají od bodu styku se státními hranicemi Polské republiky k bodu styku se zemskými hranicemi mezi Svobodným státem Bavorsko a Svobodným státem Sasko. Jsou rozděleny na 23 hraničních úseků.

Hraniční úsek I začíná u bodu styku státních hranic smluvních států se státními hranicemi Polské republiky v hraničním vodním toku Lužická Nisa. Hraniční úsek XXIII končí u bodu styku se zemskými hranicemi mezi Svobodným státem Bavorsko a Svobodným státem Sasko.

Počáteční body hraničních úseků jsou vyznačeny základními hraničními znaky, které jsou očíslovány ve tvaru zlomku, v jehož čitateli je číslo daného hraničního úseku uvedeného římskou číslicí a ve jmenovateli arabské číslo 1. Základní hraniční znak je současně prvním hlavním hraničním znakem (např. IV/1).

Hlavní hraniční znaky jsou na důležitých lomových bodech průběhu státních hranic a jsou číslovány průběžně v každém hraničním úseku arabskými číslicemi, počínaje číslem 2.

Mezilehlé hraniční znaky vyznačují lomové body průběhu státních hranic. Mezi dvěma sousedními hlavními hraničními znaky jsou číslovány průběžně ve tvaru zlomku. V čitateli je arabské číslo předcházejícího hlavního hraničního znaku a ve jmenovateli pořadové arabské číslo mezilehlého hraničního znaku (např. 3/1).

Iniciály C a D jsou umístěny na hraničních znacích přímého vyznačení průběhu státních hranic na straně přivrácené ke státnímu území příslušného státu. Hraniční znaky nepřímého vyznačení průběhu státních hranic mají na straně přivrácené k průběhu státních hranic iniciálu toho státu, na jehož území stojí. Číslování hraničních znaků probíhá zásadně od východu na západ.

Ke zvýšení zřetelnosti průběhu státních hranic byly osazeny doplňkové hraniční znaky bez označení.

Průběh státních hranic na hraničních silnicích, hraničních cestách, hraničních příkopech a hraničních vodních tocích je vyznačen hraničními znaky zpravidla střídavě na obou státních územích. Na začátku a na konci jsou zpravidla zdvojené hraniční znaky.

Hraniční polygon z hraniční dokumentace z roku 1937 byl měřicky přezkoušen, obnoven a částečně doplněn. Poloha bodů hraničního polygonu je zpravidla stabilizována drenážními trubkami. Polygonové body jsou označeny v hraničních dokumentech číslem nejbližšího hraničního znaku a písmenem P (např. P 3/1). Výsledky měření úhlů a délek hraničního polygonu jsou zaneseny v hraničních nárysech.

Rozdělení listů hraničních map je odvozeno z hraniční dokumentace z roku 1937, jejíž základem jsou tři místní Soldnerovy systémy saské zemské triangulace v Gaussově konformním zobrazení. Hraniční mapy jsou vyhotoveny v měřítku 1:2500 a orientovány k severu. Na těchto mapách je znázorněn průběh státních hranic se všemi hraničními znaky, polygonovými body a po jejich obou stranách cca 30 m široké terénní pásmo se situačními prvky a s hranicemi správních území.

Ke každému listu hraničních map byly vyhotoveny hraniční nárysy v přibližném měřítku 1:1000. Hraniční nárysy obsahují zákres hraničního polygonu, polohu hraničních znaků, důležité situační prvky, jakož i měřické údaje o hraničním polygonu a poloze hraničních znaků.

Tiskové podklady byly vyhotoveny po projednání a se souhlasem obou smluvních států.

Společné měřické podklady a tiskové podklady českého alternátu hraničního dokumentárního díla budou uloženy na ministerstvu vnitra v Praze, podklady německého alternátu v Saském zemském zeměměřickém úřadu v Drážďanech.

Hraniční znaky

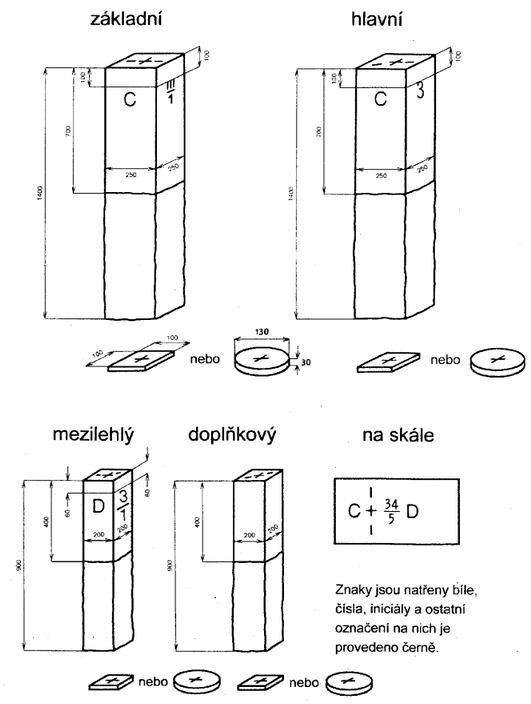

Poznámka:
Kromě uvedených hraničních znaků jsou státní hranice označeny historickými hraničními znaky a na českém státním území netypickými hraničními znaky (se zkosenými hornímí hranami).

II. Přehled hraničních úseků

Hraniční úsek	Vymezení hraničního úseku	Délka km: suchých hranic	Délka km: mokrých hranic	Délka km: celkem	Počet hraničních znaků: základních	Počet hraničních znaků: hlavních	Počet hraničních znaků: mezilehlých	Počet hraničních znaků: doplňkových	Počet: hraničních nárysů	Počet: hraničních map
I	od bodu styku státních hranic smluvních států se státními hranicemi Polské republiky, v hraničním vodním toku Lužická Nisa, až k základnímu hraničnímu znaku II/1 na jižním okraji obce Waltersdorf	17,5	3,4	20,9	1	22	478	61	14	13
II	od základního hraničního znaku II/1 na jižním okraji obce Waltersdorf k základnímu hraničnímu znaku III/1 na jižní straně silnice z Rumburka do Seifhennersdorf	21,6	1,4	23,0	1	27	567	102	16	16
III	od základního hraničního znaku III/1 na jižní straně silnice z Rumburka do Seifhennersdorf k základnímu hraničnímu znaku IV/1 na severní straně ulice ke státním hranicím v Neusalza-Spremberg	16,0	3,2	19,2	1	27	493	31	16	14
IV	od základního hraničního znaku IV/1 na severní straně ulice ke státním hranicím v Neusalza-Spremberg k základnímu hraničnímu znaku V/1 na severní straně silnice ze Severního do Steinigtwolmsdorf	19,0	1,2	20,2	1	25	647	36	16	14
V	od základního hraničního znaku V/1 na severní straně silnice ze Severního do Steinigtwolmsdorf k základnímu hraničnímu znaku VI/1 na jižní straně silnice z Dolní Poustevny do Sebnitz	15,5	1,3	16,8	1	18	565	32	13	10
VI	od základního hraničního znaku VI/1 na jižní straně silnice z Dolní Poustevny do Sebnitz k základnímu hraničnímu znaku VII/1 východně mostu na cestě z Jetřichovic do Hinterhermsdorf	11,8	15,3	27,1	1	27	743	4	21	16
VII	od základního hraničního znaku VII/1 východně mostu na cestě z Jetřichovic do Hinterhermsdorf k základnímu hraničnímu znaku VIII/1 na mostě železniční tratě z Děčína do Bad Schandau	10,4	4,6	15,0	1	24	257	2	14	10
VIII	od základního hraničního znaku VIII/1 na mostě železniční tratě z Děčína do Bad Schandau k základnímu hraničnímu znaku IX/1 na východní straně silnice z Petrovic do Bahratal	14,4	8,4	22,8	1	25	533	24	17	15
IX	od základního hraničního znaku IX/1 na východní straně silnice z Petrovic do Bahratal k základnímu hraničnímu znaku X/1 na východní straně cesty z Fojtovic do Müglitz	9,2	8,8	18,0	1	16	505	23	16	12
X	od základního hraničního znaku X/1 na východní straně cesty z Fojtovic do Müglitz k základnímu hraničnímu znaku XI/1 na východní straně silnice z Moldavy do Hermsdorf	8,7	10,4	19,1	1	19	468	60	14	12
XI	od základního hraničního znaku XI/1 na východní straně silnice z Moldavy do Hermsdorf ke zdvojenému základnímu znaku XII/1 na mostě cesty z Českého Jiřetína do Cämmerswalde	3,4	11,6	15,0	1	14	400	5	12	10
XII	od zdvojeného základního hraničního znaku XII/1 na mostě cesty z Českého Jiřetína do Cämmerswalde k základnímu hraničnímu znaku XIII/1 na levém břehu hraničního vodního toku Svidnice západně od obce Nová Ves v Horách	4,6	15,0	19,6	1	17	277	2	16	11
XIII	od základního hraničního znaku XIII/1 na levém břehu hraničního vodního toku Svidnice, západně obce Nová Ves v Horách k základnímu hraničnímu znaku XIV/1 u mostu silnice z Kálku do Rübenau	0,1	24,2	24,3	1	15	195	4	18	14
XIV	od základního hraničního znaku XIV/1 u mostu silnice z Kálku do Rübenau k základnímu hraničnímu znaku XV/1 na pravém břehu hraničního vodního toku Černá, 2,7 km jižně od obce Satzung	3,3	19,6	22,9	1	19	208	19	18	14
XV	od základního hraničního znaku XV/1 na pravém břehu vodního toku Černá, 2,7 km jižně od obce Satzung k základnímu hraničnímu znaku XVI/1 u mostu silnice z Vejprt do Bärenstein	9,4	7,0	16,4	1	13	218	3	13	12
XVI	od základního hraničního znaku XVI/1 u mostu silnice z Vejprt do Bärenstein k základnímu hraničnímu znaku XVII/1 na silnici z Božího Daru do Oberwiesenthal	2,3	15,9	18,2	1	13	184	2	12	11
XVII	od základního hraničního znaku XVII /1 na silnici z Božího Daru do Oberwiesenthal k základnímu hraničnímu znaku XVIII/1 na severní straně silnice z Potůčků do Johanngeorgenstadt	17,7	4,2	21,9	1	22	209	6	13	13
XVIII	od základního hraničního znaku XVIII/1 na severní straně silnice z Potůčků do Johanngeorgenstadt k základnímu hraničnímu znaku XIX/1 na západní straně cesty z Přebuzi do Weitersglashütte	9,7	4,0	13,7	1	10	192	-	8	8
XIX	od základního hraničního znaku XIX/1 na západní straně cesty z Přebuzi do Weitersglashütte k základnímu hraničnímu znaku XX/1 na západní straně silnice z Kraslic do Klingenthal	12,5	3,6	16,1	1	13	221	82	11	11
XX	od základního hraničního znaku XX/1 na západní straně silnice z Kraslic do Klingenthal ke zdvojenému základnímu hraničnímu znaku XXI/1 na západní straně silnice z Lubů do Wernitzgrün	13,4	0,2	13,6	1	9	233	108	10	10
XXI	od zdvojeného základního hraničního znaku XXI/1 na západní straně silnice z Lubů do Wernitzgrün k základnímu hraničnímu znaku XXII/1 u mostu silnice z Vojtanova do Schönberg	12,8	11,2	24,0	1	22	361	69	13	13
XXII	od základního hraničního znaku XXII/1 u mostu silnice z Vojtanova do Schönberg k základnímu hraničnímu znaku XXIII/1 na západní straně silnice z Aše do Bad Elster	20,0	5,1	25,1	1	23	436	287	19	12
XXIII	od základního hraničního znaku XXIII/1 na západní straně silnice z Aše do Bad Elster k bodu styku státních hranic smluvních států se zemskými hranicemi mezi Svobodným státem Bavorsko a Svobodným státem Sasko	13,2	7,8	21,0	1	17	292	128	13	11
	celkem	266,5	187,4	453,9	23	437	8682	1090	333	282

III. Výklad značek

Smluvené značky: Hraniční mapa	Smluvené značky: Hraniční nárys	Smluvené značky: Přehledný list	Význam
			státní hranice průběh státních hranic
			zemské hranice
			hranice správního území
			okresní hranice
			obecní hranice
			hranice kultur plot, zeď
			základní hraniční znak hlavní hraniční znak
			mezilehlý hraniční znak
			doplňkový hraniční znak
			skalní znak
			hraniční znak v úrovni terénu
			hraniční bod, bóje
			trigonometrický bod
			polygonový bod
			měřický bod
			profilové a nivelační znaky na Labi
			polygonová strana měřická přímka a kolmice
			kótování měřických přímek a úhlů
			hlavní silnice
			vedlejší silnice
			lesní a polní cesty
			pěšina
			železnice
			most

Smluvené značky: Hraniční mapa	Smluvené značky: Hraniční nárys	Smluvené značky: Přehledný list	Význam
			obytné budovy + sídla
			neobytné budovy
			vodní tok do šířky 2,0 m
			vodní tok širší než 2,0 m
			bažiny
			propustek, jez
			jehličnatý les
			listnatý les
			zahrada
			louka, pastvina
			orientačně významné stromy
			jednotlivé stromy
			křoví
			elektrické vedení
			telefonní vedení
			skály
			terénní stupeň
ČESKÁ REPUBLIKA			7.0 stát
Liberec		Liberec	správní území
Děčín		Děčín	okres
Lípa		Lípa	obec
potok (2,0 – 5,0)	*potok* (4,0 – 10,0)	*potok* (2,0 – 5,0)	vodní toky
Fláj		Fláj	topografické objekty
do Klínů	do Klínů	do Klínů	směry u komunikací

ČESKO - NĚMECKÉ STÁTNÍ HRANICE

část Svobodný stát Sasko

POPIS STÁTNÍCH HRANIC

Hraniční úsek II

Hraniční úsek II je částí státních hranic mezi Českou republikou a Spolkovou republikou Německo od základního hraničního znaku II/1 na jižním okraji obce Waltersdorf k základnímu hraničnímu znaku III/1 na jižní straně silnice z Rumburka do Seifhennersdorf. Celková délka je 23,0 km, z toho je 21,6 km suchého a 1,4 km mokrého úseku státních hranic.

Průběh státních hranic je v tomto úseku vyznačen přímo jedním základním hraničním znakem, 20 hlavními hraničními znaky, jedním hlavním hraničním znakem (deska v úrovni terénu), 5 hlavními hraničními znaky přibetonovanými ke skále, 498 mezilehlými hraničními znaky, 11 mezilehlými hraničními znaky přibetonovanými ke skále, 13 mezilehlými skalními hraničními znaky a 102 doplňkovými hraničními znaky. Dále je vyznačen nepřímo jedním zdvojeným hlavním hraničním znakem, 7 zdvojenými mezilehlými hraničními znaky a střídavě osazenými 38 mezilehlými hraničními znaky.

Od základního hraničního znaku II/1 probíhají státní hranice v délce 3,1 km západním až severozápadním směrem k hraničnímu znaku 4. Mezi základním hraničním znakem II/1 a hraničním znakem 1/1 protíná státní hranice cesta. Na státním území České republiky je les. Na státním území Spolkové republiky Německo jsou mezi základním znakem II/1 a hraničním znakem 1/1 budovy (obytné), mezi hraničními znaky 1/1 a 1/3 vede podél státních hranic cesta, mezi hraničními znaky 1/1 a 1/8 se střídá louka a les a od hraničního znaku 1/8 je les. Mezi hraničními znaky 1/9 a 2 terén prudce stoupá k vrcholu hory Luž (Lausche) a pak prudce klesá k hraničnímu znaku 2/10. U hraničního znaku 3 protíná státní hranice cesta. U hraničního znaku 3/3 vede ze státního území Spolkové republiky Německo ke státním hranicím cesta, několikrát protíná státní hranice a od hraničního znaku 3/22 vede opět na státní území Spolkové republiky Německo. Les je na státním území Spolkové republiky Německo mezi hraničními znaky 3/10 a 3/12 přerušen loukou.

Od hraničního znaku 4 probíhají státní hranice v délce 4,5 km severovýchodním směrem k hraničnímu znaku 11. Mezi hraničními znaky 4/6 a 5/9 vede podél státních hranic cesta na státním území Spolkové republiky Německo. Mezi hraničními znaky 4/11 a 4/20 je na státním území České republiky louka a podél státních hranic vede cesta. Mezi hraničními znaky 6/16 a 6/17 končí po obou stranách státních hranic les a dále se střídají louky a pole. Mezi hraničními znaky 7 a 8 protíná státní hranice silnice z Dolního Podluží do Waltersdorf. U hraničního znaku 8 je na státním území Spolkové republiky Německo bezprostředně u státních hranic několik budov (obytných). Mezi hraničními znaky 8/11 a 8/12 protíná státní hranice vodní tok Podlužský potok (Lausur) o průměrné šířce 3 m. Mezi hraničními znaky 8/18 a 9/7 je na státním území České republiky poblíž státních hranic nádrž odpadových vod.

Od hraničního znaku 11 probíhají státní hranice v délce 1,8 km severovýchodním směrem k hraničnímu znaku 15/7. Po obou stranách státních hranic je střídavě louka a pole. U hraničního znaku 11 je na státním území Spolkové republiky Německo budova (obytná) a od ní vede podél státních hranic až k hraničnímu znaku 11/11 cesta. Poblíž hraničního znaku 11/3 je na státním území České republiky budova (vodojem). Mezi hraničními znaky 11/9 a 11/13 na státním území České republiky a mezi hraničními znaky 11/15 a 11/20 na státním území Spolkové republiky Německo je les. Mezi hraničními znaky 12 a 13 protíná státní hranice železniční trať z Varnsdorfu do Grosschönau. Mezi hraničními znaky 13/7 a 14 jsou na státním území České republiky budovy (průmyslové). U hraničního znaku 13/11 je na státním území Spolkové republiky Německo budova (obytná). Mezi hraničními znaky 14 a 15 protíná státní hranice silnice z Varnsdorfu do Grosschönau. Mezi hraničními znaky 15 a 15/7 je po obou stranách státních hranic louka. Mezi hraničními znaky 15/4 a 15/5 protíná státní hranice vodní tok Mandava (Mandau) o průměrné šířce 7 m.

Od hraničního znaku 15/7 probíhají státní hranice v délce 2,9 km severním směrem pozvolně stoupajícím terénem k hraničnímu znaku 18. Po obou stranách státních hranic je střídavě louka a pole. Mezi hraničními znaky 15/14 a 15/15 protíná státní hranice vodní tok Dolní potok (Hofebuschwasser). Mezi hraničními znaky 15/15 a 15/21 jsou na státním území České republiky budovy (obytné) se zahradami. Mezi hraničními znaky 16/15 a 17/13 na státním území České republiky a mezi hraničními znaky 17/3 a 17/7 na státním území Spolkové republiky Německo je les. Mezi hraničními znaky 16/12 a 16/13 protíná státní hranice vodní tok (bezejmenný).

Od hraničního znaku 18 probíhají státní hranice v délce 1,7 km převážně jihozápadním směrem, mírně klesajícím terénem k hraničnímu znaku 19/12. Po obou stranách státních hranic je louka a pole.

Od hraničního znaku 19/12 probíhají státní hranice v délce 0,8 km západním směrem k hraničnímu znaku 21/4. Po obou stranách státních hranic je louka. Mezi hraničními znaky 20 a 21 protíná státní hranice cesta z Varnsdorfu do Seifhennersdorf. Mezi hraničními znaky 21 a 22 jsou na státním území Spolkové republiky Německo v bezprostřední blízkosti státních hranic budovy (obytné).

Od hraničního znaku 21/4 probíhají státní hranice v délce 3,4 km jihozápadním směrem k hraničnímu znaku 25. Mezi hraničními znaky 21/4 a 21/13 na státním území Spolkové republiky Německo a mezi hraničními znaky 21/4 a 21/7 na státním území České republiky je louka. Na louku navazuje po obou stranách státních hranic les, který končí u hraničního znaku 21/25. Dále je po obou stranách státních hranic louka a pole. Terén od hraničního znaku 21/4 prudce stoupá k hraničnímu znaku 21/16 a pak prudce klesá k hraničnímu znaku 21/25. U hraničního znaku 21/16 je na vrcholu kopce Hrádek na státním území České republiky budova (hostinec). Mezi hraničními znaky 21/25 a 22 jsou po obou stranách státních hranic budovy (obytné, služební budovy hraničního přechodu). Mezi hraničními znaky 22 a 23 protíná státní hranice silnice z Varnsdorfu do Seifhennersdorf. Mezi hraničními znaky 23/1 a 23/2 protíná státní hranice vodní tok Mandava (Mandau) o průměrné šířce 6 m a mezi hraničními znaky 23/8 a 23/9 železniční trať z Varnsdorfu do Seifhennersdorf. Mezi zdvojenými hraničními znaky 23/5 a 23/12 v délce 0,2 km a mezi zdvojenými hraničními znaky 24/4 a 25 v délce 1,1 km určuje průběh státních hranic střednice hraničního vodního toku Zlatý potok (Goldbach) jehož průměrná šířka je 0,6 m. Od zdvojeného hraničního znaku 24/4 je po obou stranách státních hranic les.

Od zdvojeného hraničního znaku 25 probíhají státní hranice v délce 1,5 km převážně severozápadním směrem k hraničnímu znaku 26/4. U zdvojeného hraničního znaku 25 na státním území České republiky a u hraničního znaku 25/8 na státním území Spolkové republiky Německo končí les. Dále je po obou stranách státních hranic střídavě louka a les. U hraničního znaku 25/21 protíná státní hranice cesta.

Od hraničního znaku 26/4 probíhají státní hranice v délce 0,8 km severozápadním směrem k hraničnímu znaku 27. Podél státních hranic vede na státním území České republiky silnice ze Studánky do Rumburka. Mezi státními hranicemi a silnicí je louka. Na státním území Spolkové republiky Německo se několikrát střídá louka a les.

Od hraničního znaku 27 probíhají státní hranice v délce 2,5 km převážně severovýchodním směrem k základnímu hraničnímu znaku III/1. U hraničního znaku 27/13 končí po obou stranách státních hranic les a dále jsou louky a pole. Mezi hraničním znakem 28/33 a základním hraničním znakem III/1 jsou po obou stranách státních hranic budovy (obytné, průmyslové). Od zdvojeného hraničního znaku 28/38 určuje průběh státních hranic v délce 0,04 km střednice bezejmenného hraničního vodního toku (Grenzbach), jehož průměrná šířka je 0,4 m až k jeho ústí do hraničního vodního toku Mandava (Mandau). Střednice hraničního vodního toku Mandava (Mandau) určuje dále průběh státních hranic v délce 0,04 km ke zdvojenému hraničnímu znaku 28/42. Průměrná šířka tohoto hraničního vodního toku je 7 m. Od zdvojeného hraničního znaku 28/45 určuje průběh státních hranic do konce hraničního úseku II v délce 0,04 km střednice hraničního vodního toku Hraniční potok (Grenzflösschen), jehož průměrná šířka je 0,4 m.

1

ČESKO - NĚMECKÉ STÁTNÍ HRANICE

část Svobodný stát Sasko

HRANIČNÍ NÁRYS

Hraniční úsek II

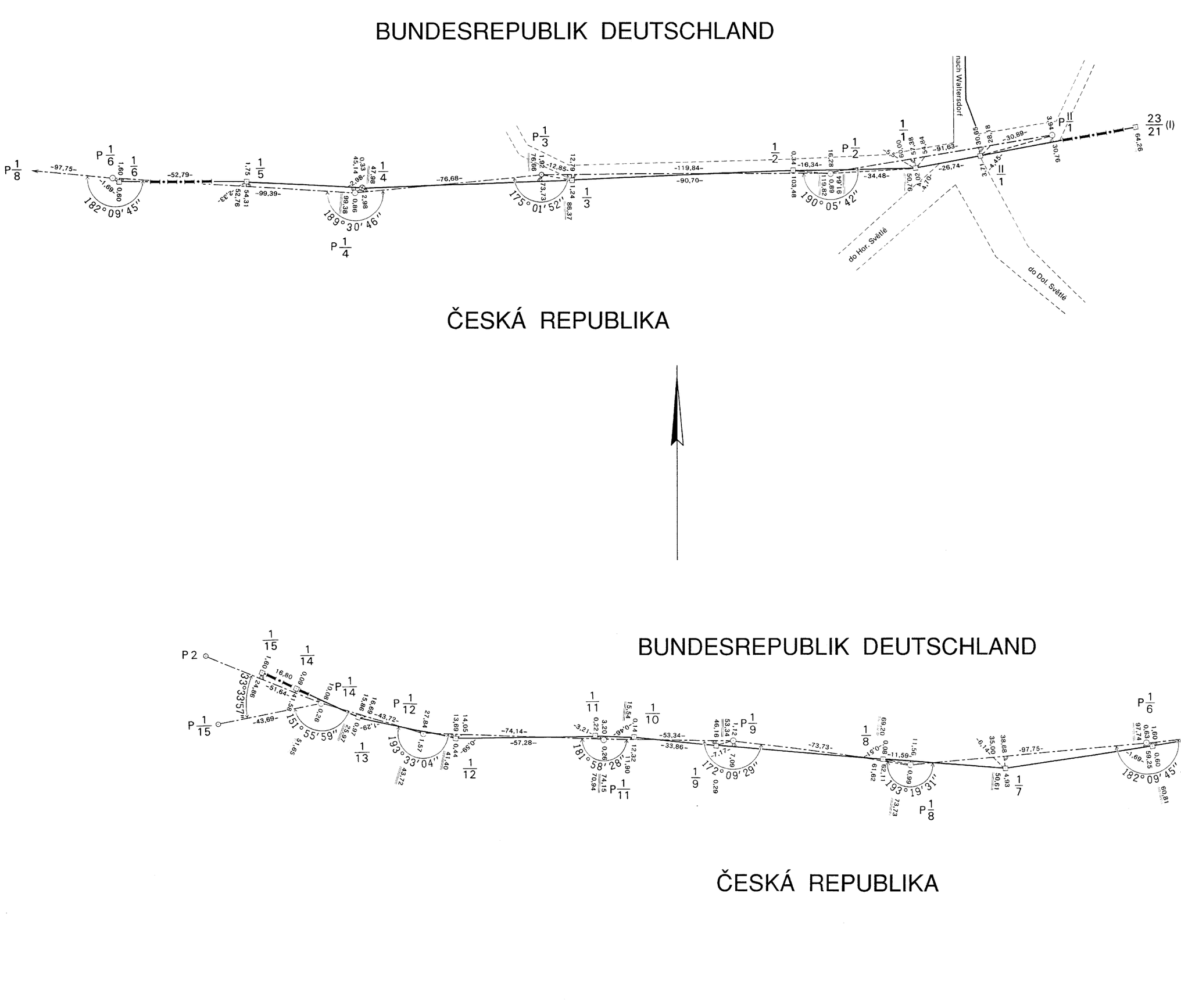

1

ČESKO - NĚMECKÉ STÁTNÍ HRANICE

část Svobodný stát Sasko

HRANIČNÍ MAPA

Hraniční úsek II

1 : 2500

BUNDESREPUBLIK DEUTSCHLAND

Freistaat Sachsen

Regierungsbezirk Dresden

Landkreis Löbau - Zittau

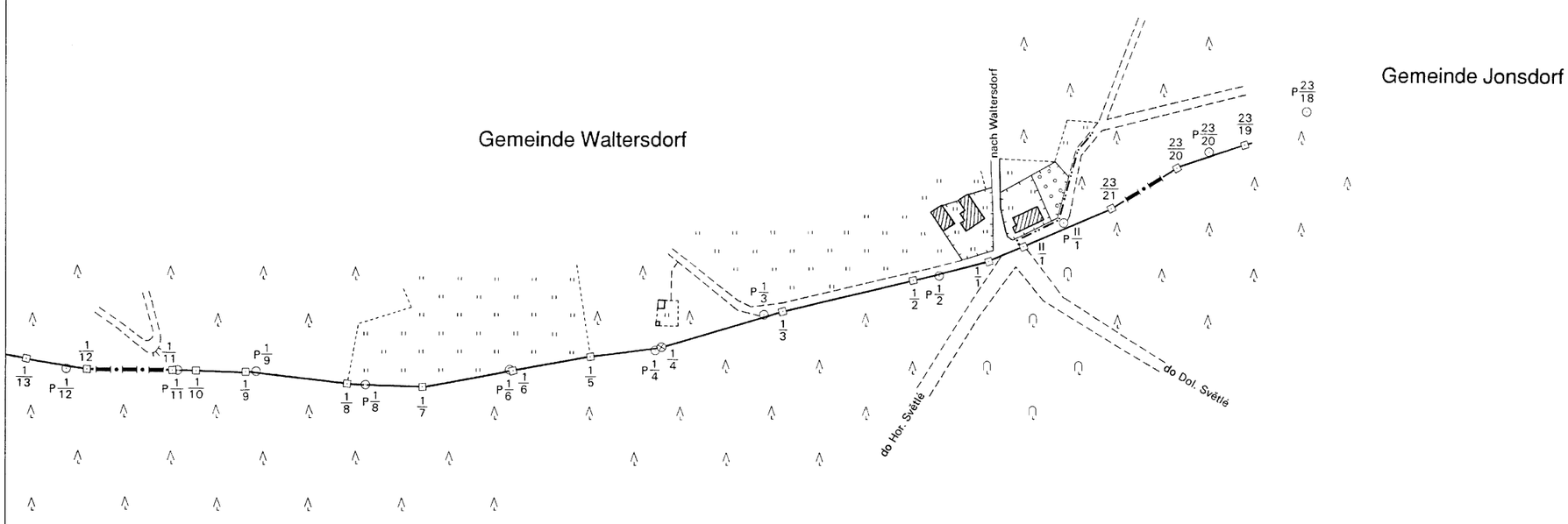

ČESKÁ REPUBLIKA

Okres Česká Lípa

Obec Mařenice

2

ČESKO - NĚMECKÉ STÁTNÍ HRANICE

část Svobodný stát Sasko

HRANIČNÍ NÁRYS

Hraniční úsek II

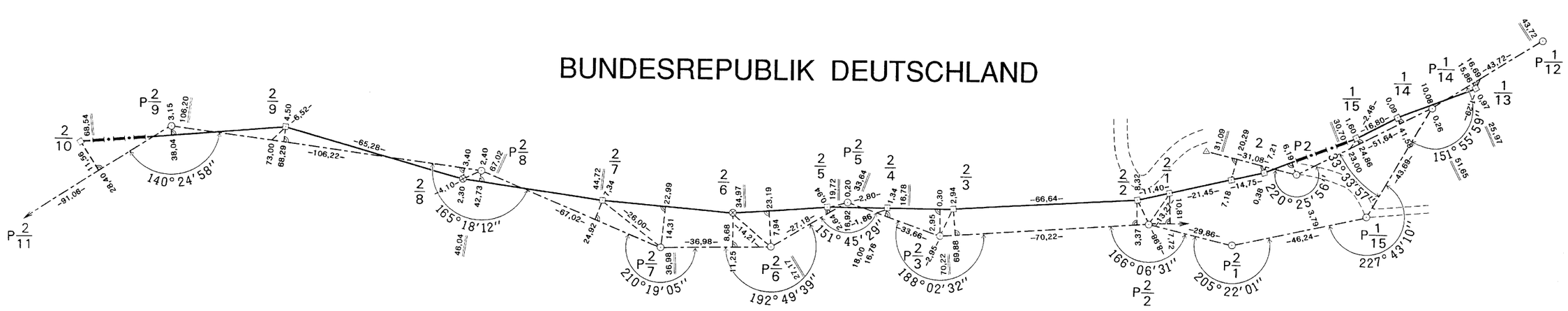

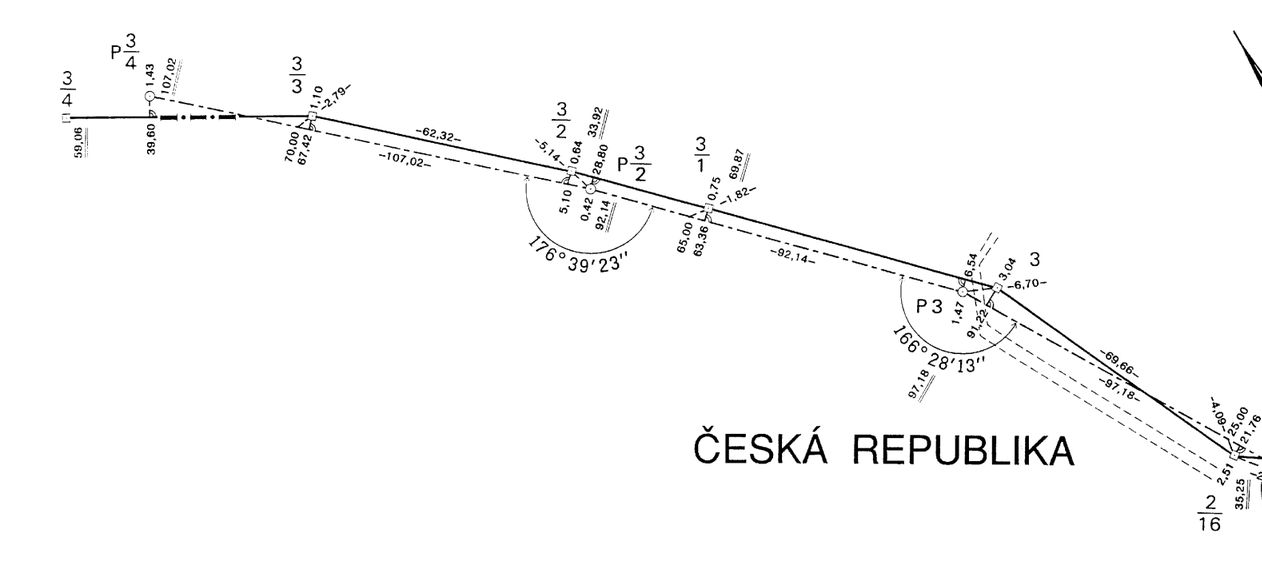

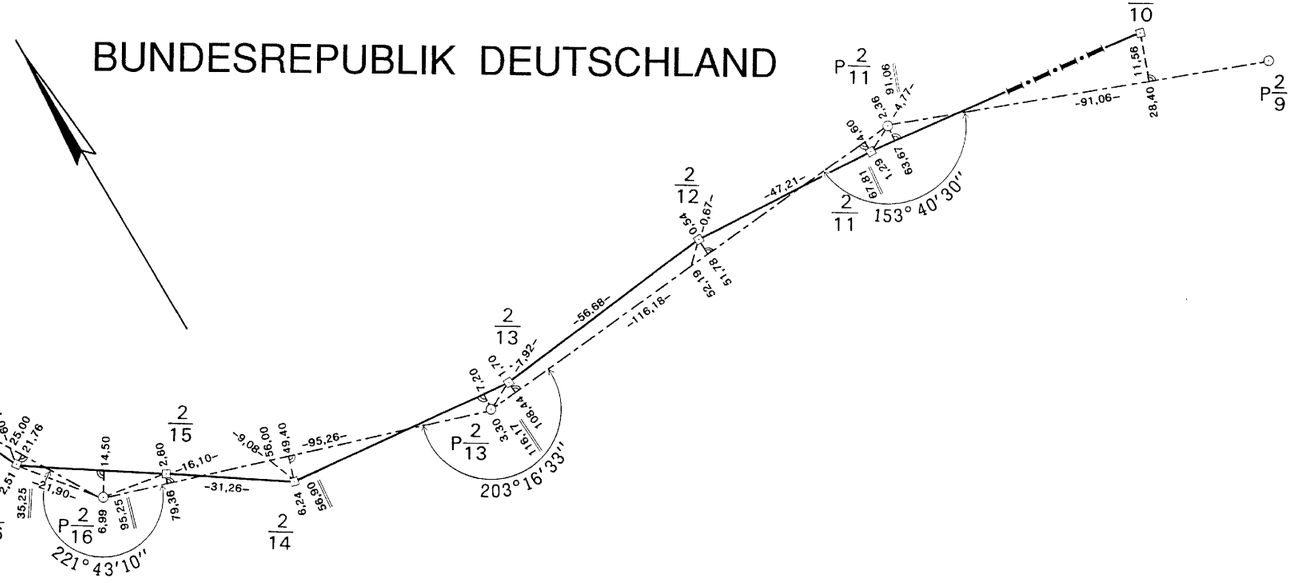

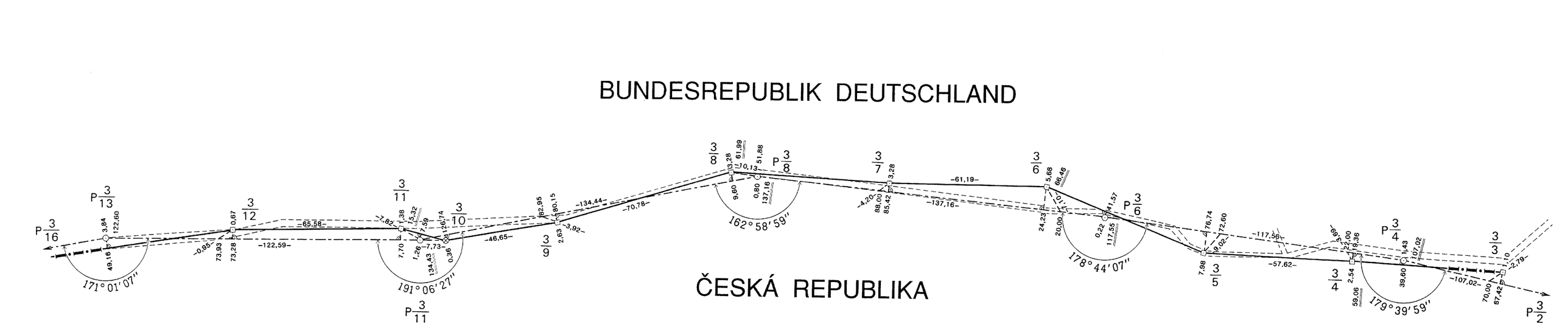

2

ČESKO - NĚMECKÉ STÁTNÍ HRANICE

část Svobodný stát Sasko

HRANIČNÍ MAPA

Hraniční úsek II

1 : 2500

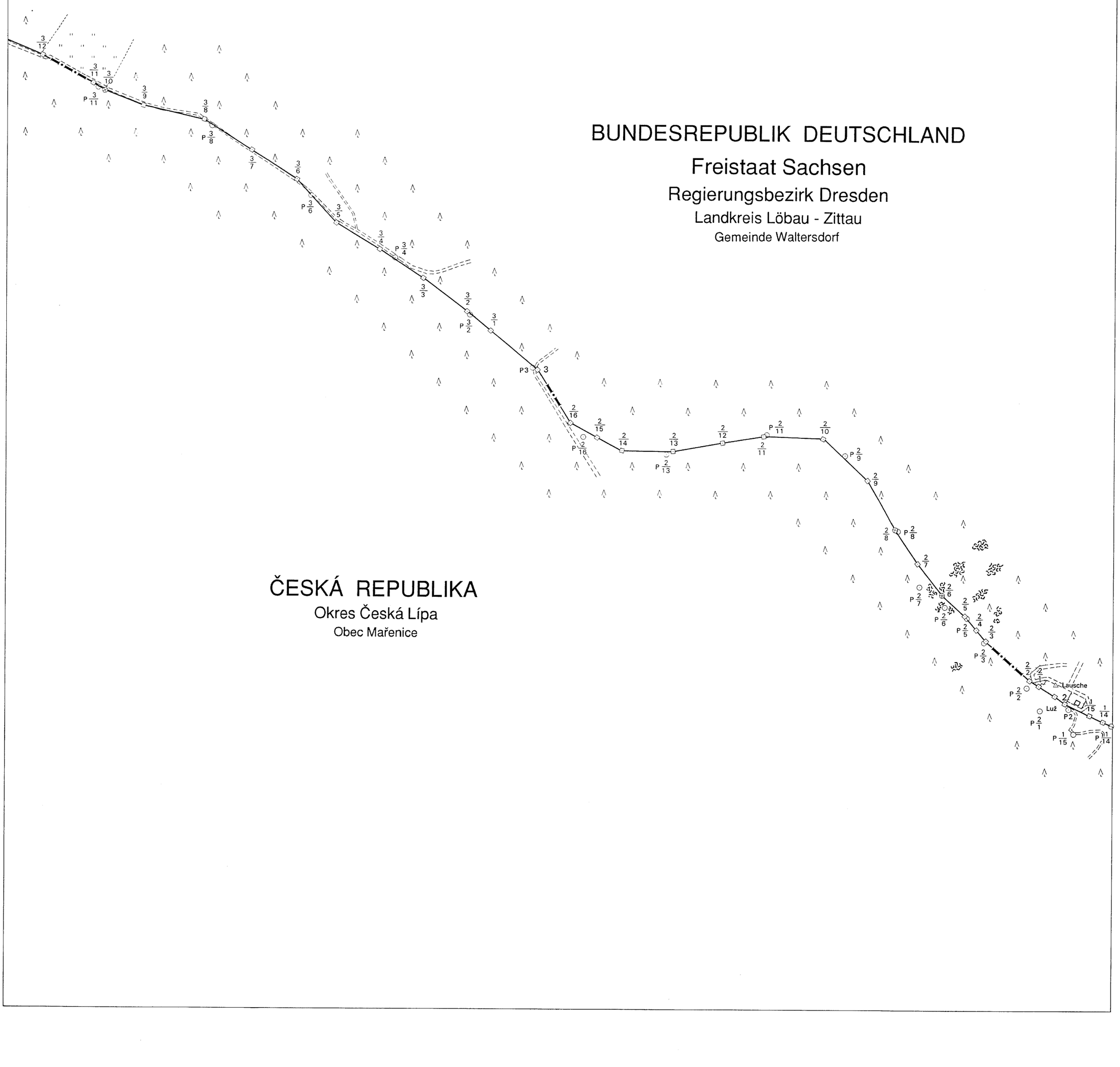

3

ČESKO - NĚMECKÉ STÁTNÍ HRANICE

část Svobodný stát Sasko

HRANIČNÍ NÁRYS

Hraniční úsek II

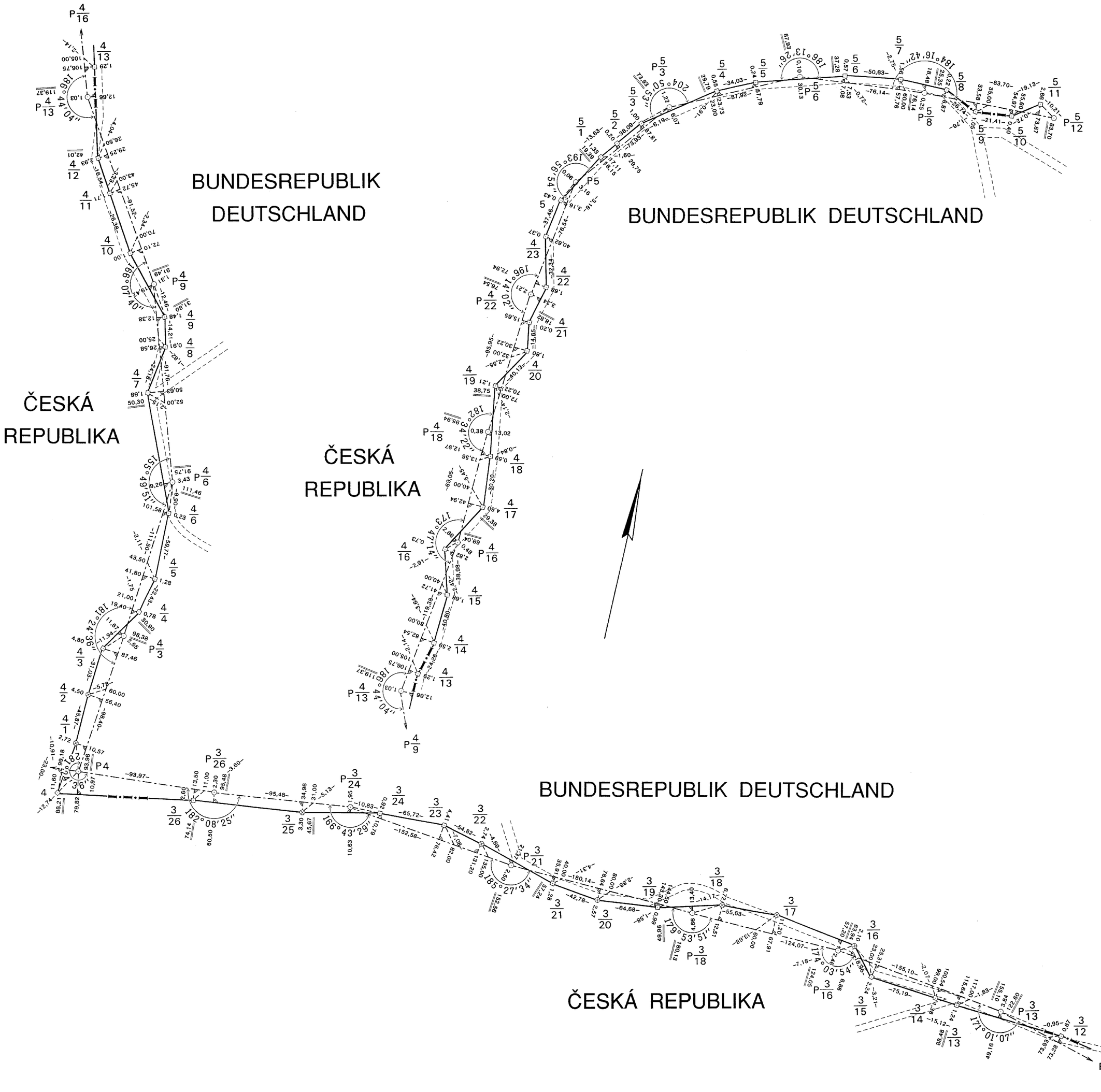

3

ČESKO - NĚMECKÉ STÁTNÍ HRANICE

část Svobodný stát Sasko

HRANIČNÍ MAPA

Hraniční úsek II

1 : 2500

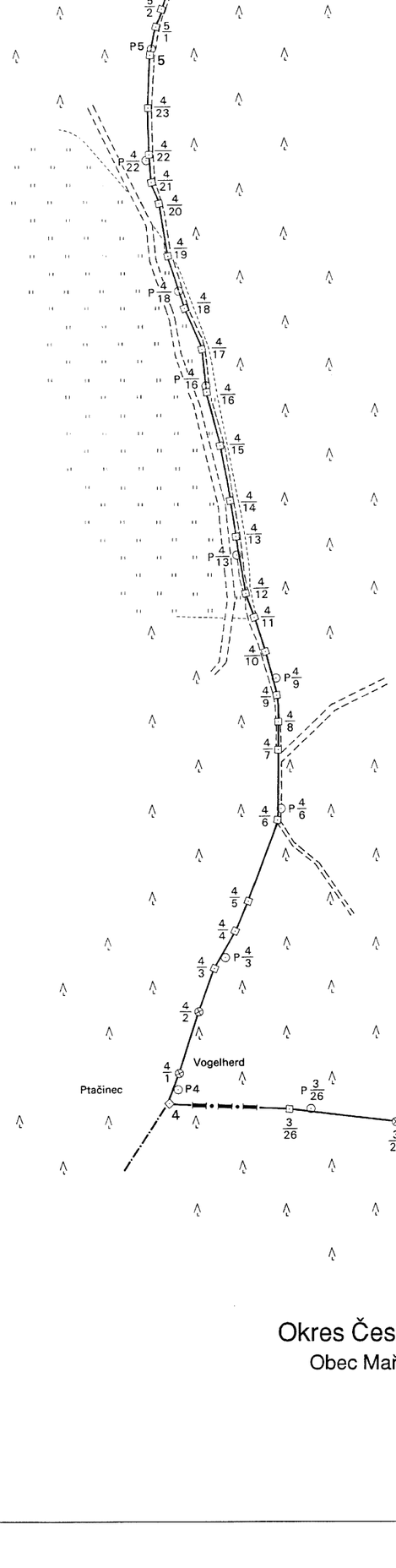

Okres Děčín
Obec Dolní Podluží

BUNDESREPUBLIK DEUTSCHLAND
Freistaat Sachsen
Regierungsbezirk Dresden
Landkreis Löbau - Zittau
Gemeinde Waltersdorf

ČESKÁ REPUBLIKA

Okres Česká Lípa
Obec Mařenice

4

ČESKO - NĚMECKÉ STÁTNÍ HRANICE

část Svobodný stát Sasko

HRANIČNÍ NÁRYS

Hraniční úsek II

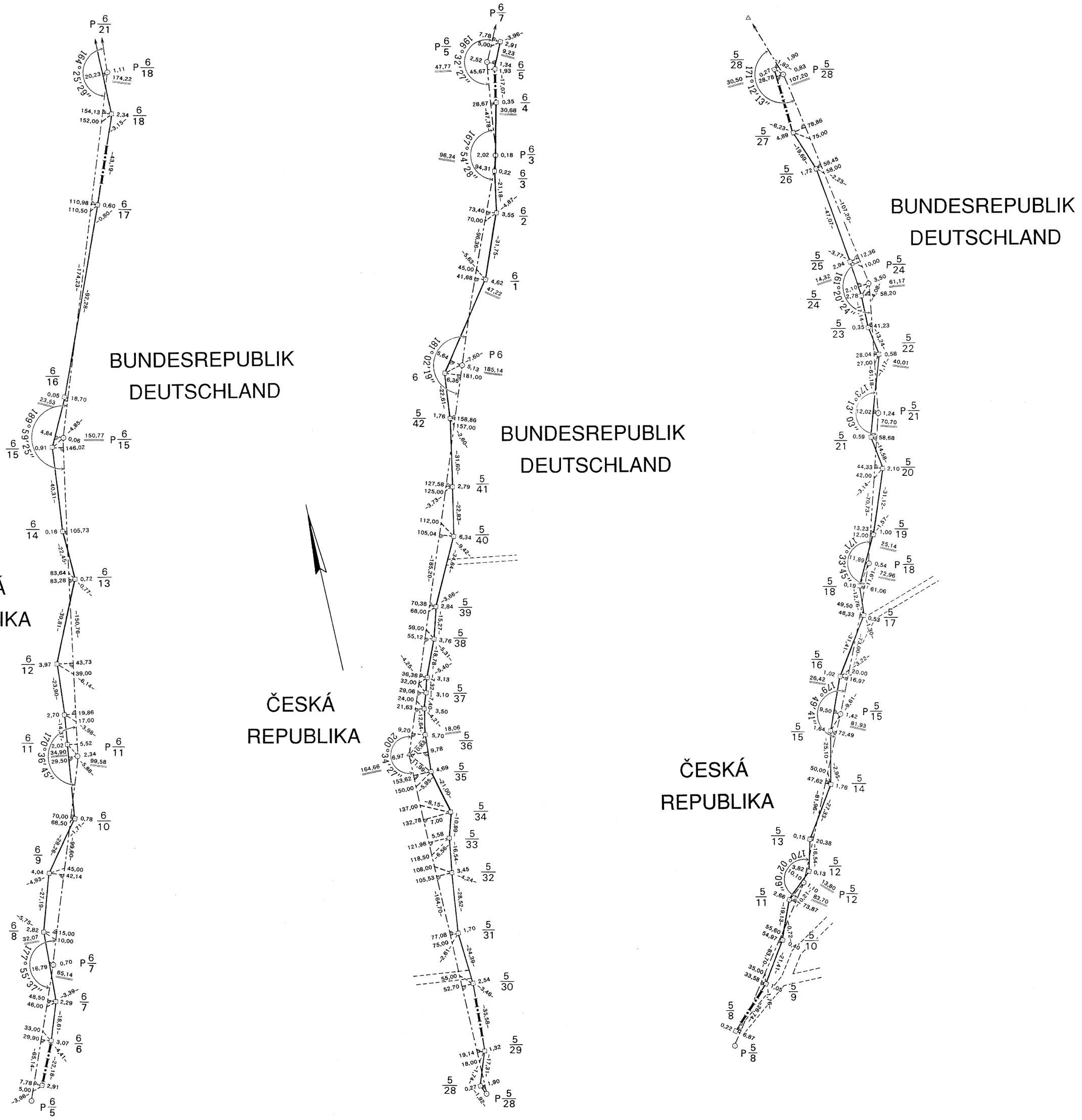

4

ČESKO - NĚMECKÉ STÁTNÍ HRANICE

část Svobodný stát Sasko

HRANIČNÍ MAPA

Hraniční úsek II

1 : 2500

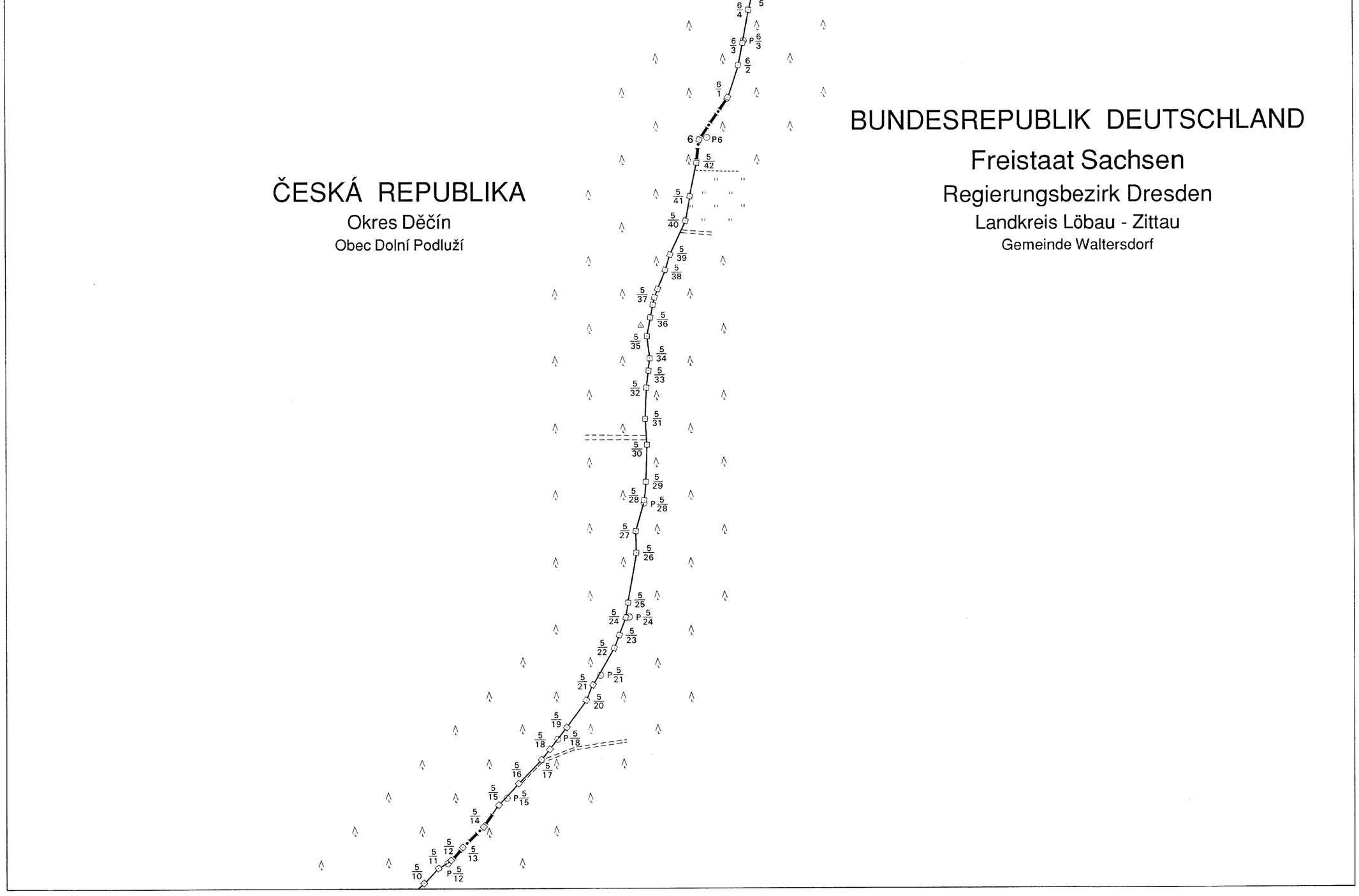

5

ČESKO - NĚMECKÉ STÁTNÍ HRANICE

část Svobodný stát Sasko

HRANIČNÍ NÁRYS

Hraniční úsek II

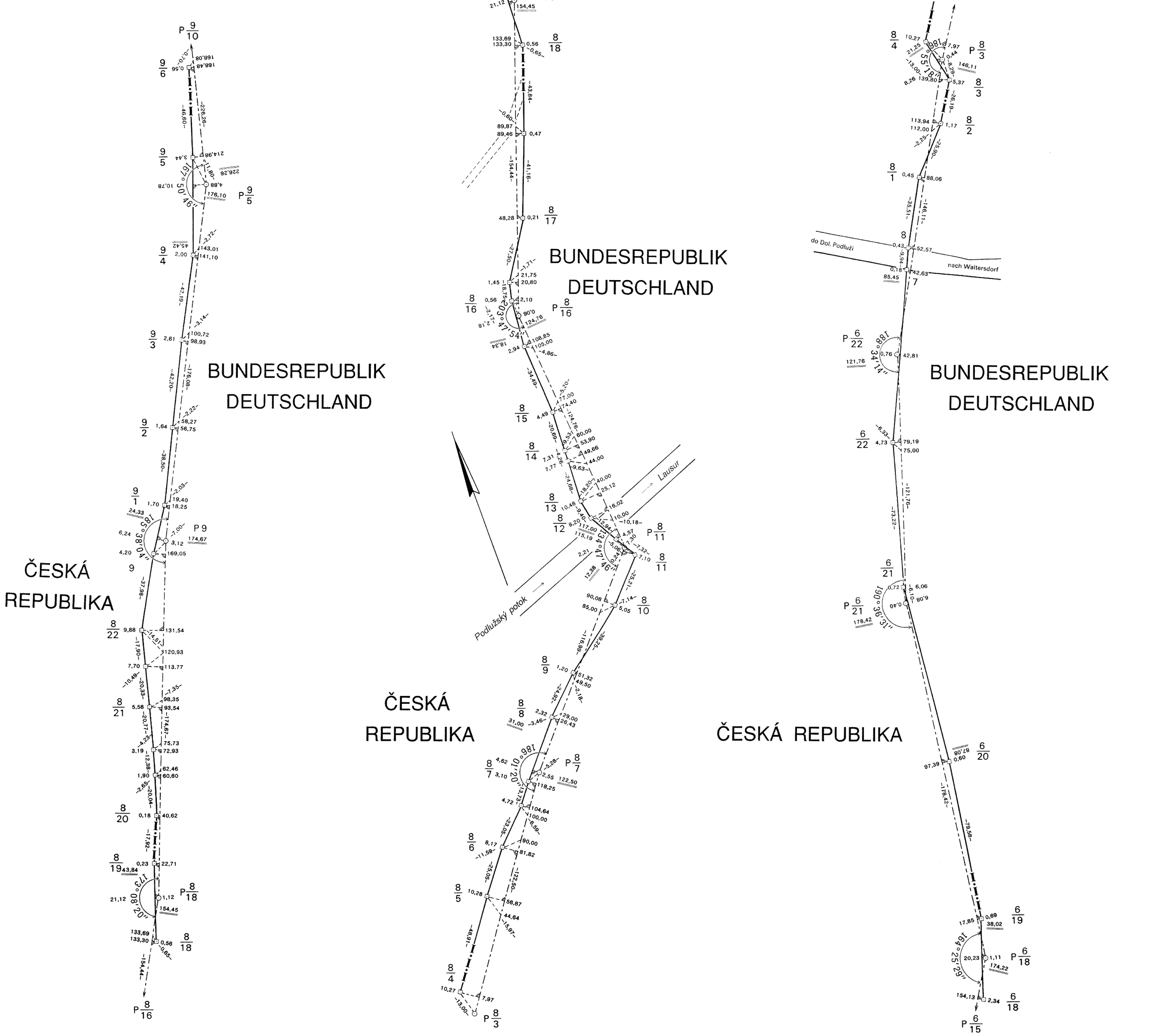

5

ČESKO - NĚMECKÉ STÁTNÍ HRANICE

část Svobodný stát Sasko

HRANIČNÍ MAPA

Hraniční úsek II

1 : 2500

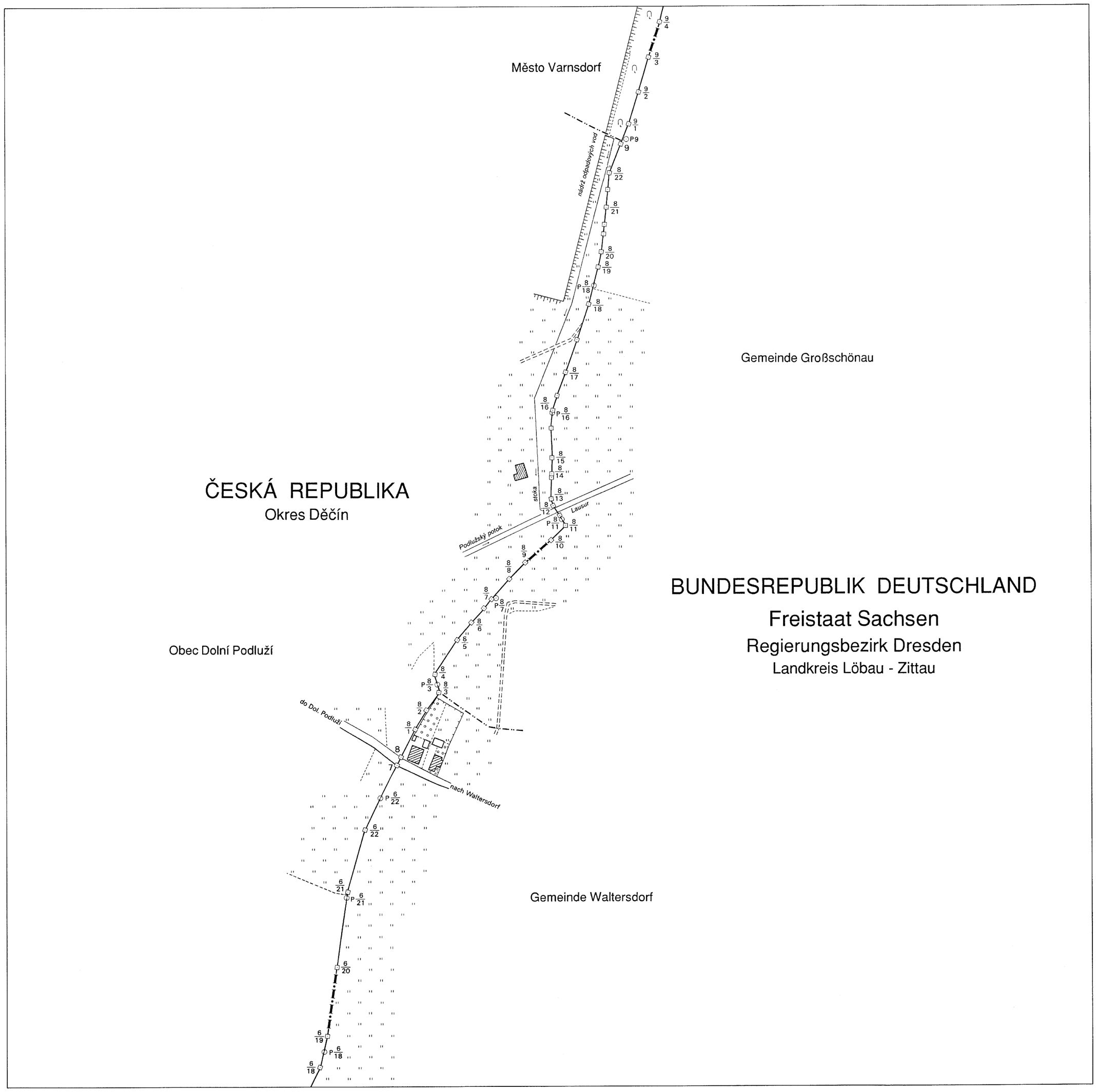

6

ČESKO - NĚMECKÉ STÁTNÍ HRANICE

část Svobodný stát Sasko

HRANIČNÍ NÁRYS

Hraniční úsek II

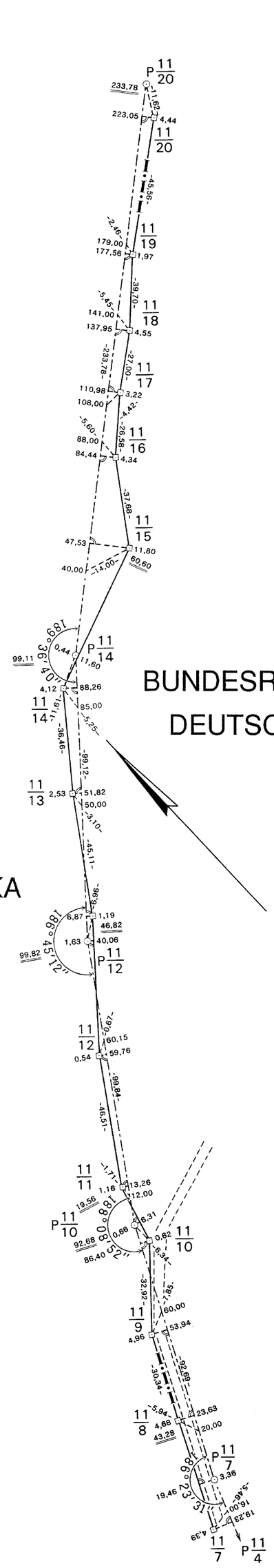

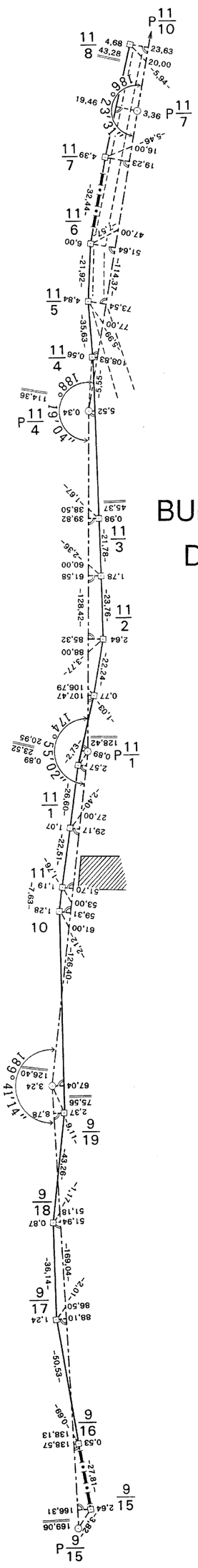

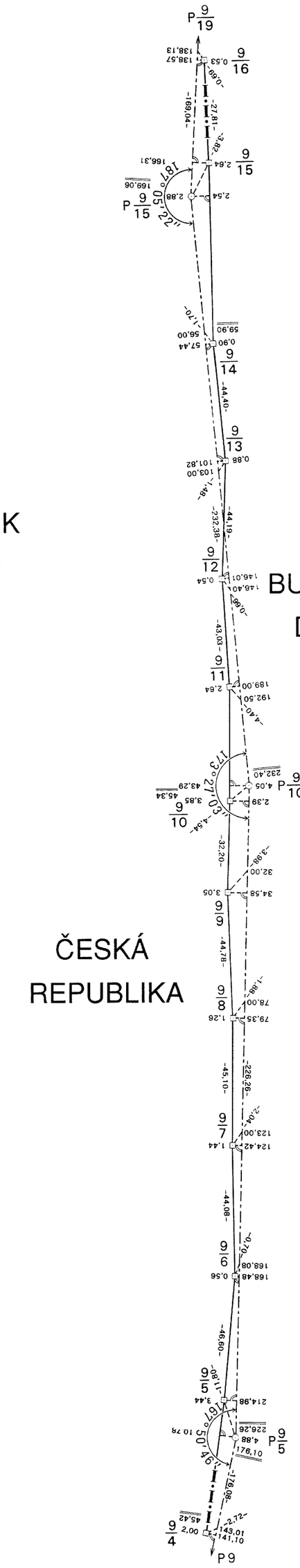

6

ČESKO - NĚMECKÉ STÁTNÍ HRANICE

část Svobodný stát Sasko

HRANIČNÍ MAPA

Hraniční úsek II

1 : 2500



ČESKÁ REPUBLIKA

Okres Děčín

Město Varnsdorf

BUNDESREPUBLIK DEUTSCHLAND

Freistaat Sachsen

Regierungsbezirk Dresden

Landkreis Löbau - Zittau

Gemeinde Großschönau

7

ČESKO - NĚMECKÉ STÁTNÍ HRANICE

část Svobodný stát Sasko

HRANIČNÍ NÁRYS

Hraniční úsek II

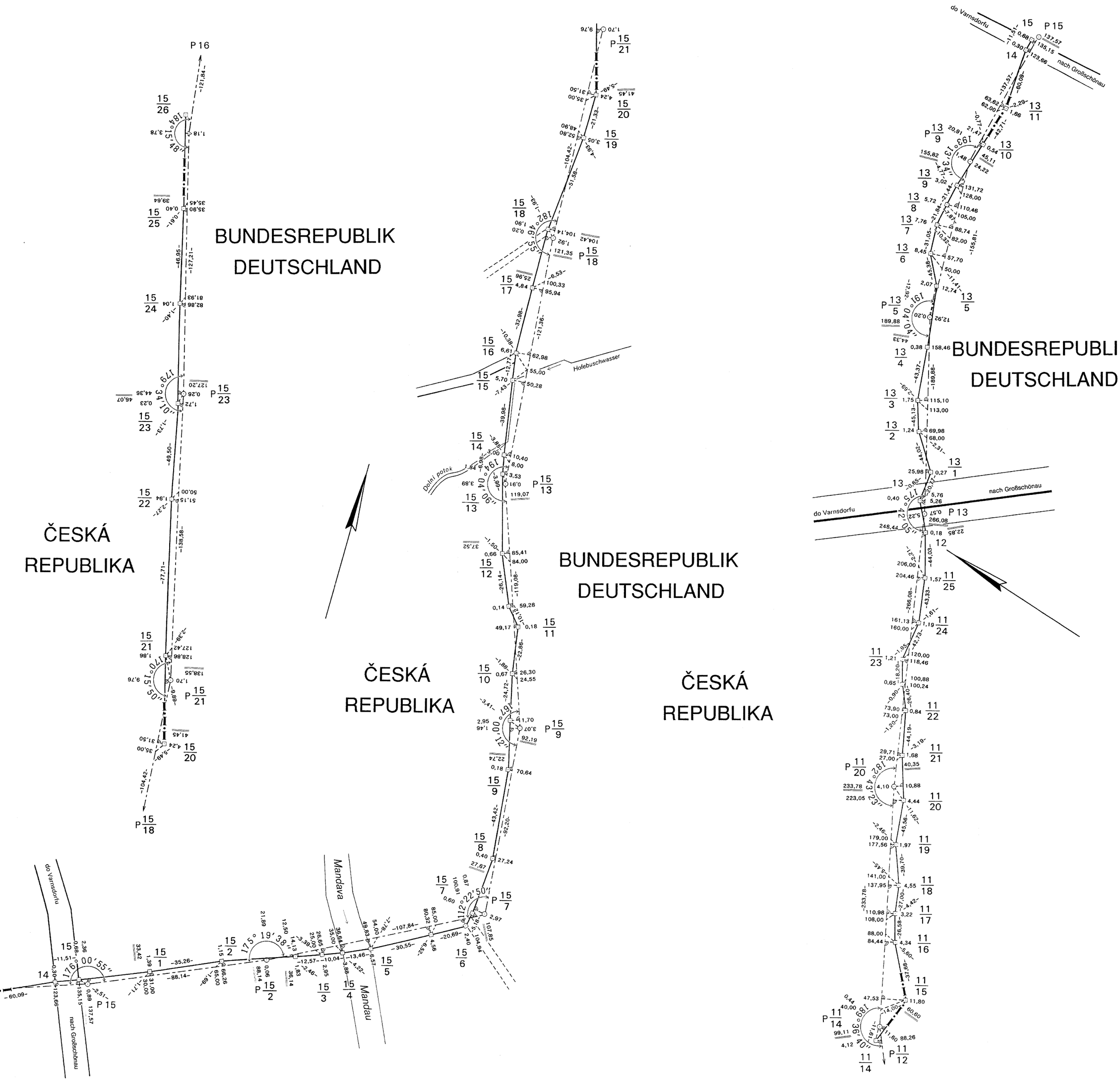

7

ČESKO - NĚMECKÉ STÁTNÍ HRANICE

část Svobodný stát Sasko

HRANIČNÍ MAPA

Hraniční úsek II

1 : 2500

ČESKÁ REPUBLIKA

Okres Děčín

Město Varnsdorf



BUNDESREPUBLIK DEUTSCHLAND

Freistaat Sachsen

Regierungsbezirk Dresden

Landkreis Löbau - Zittau

Gemeinde Großschönau

8

ČESKO - NĚMECKÉ STÁTNÍ HRANICE

část Svobodný stát Sasko

HRANIČNÍ NÁRYS

Hraniční úsek II

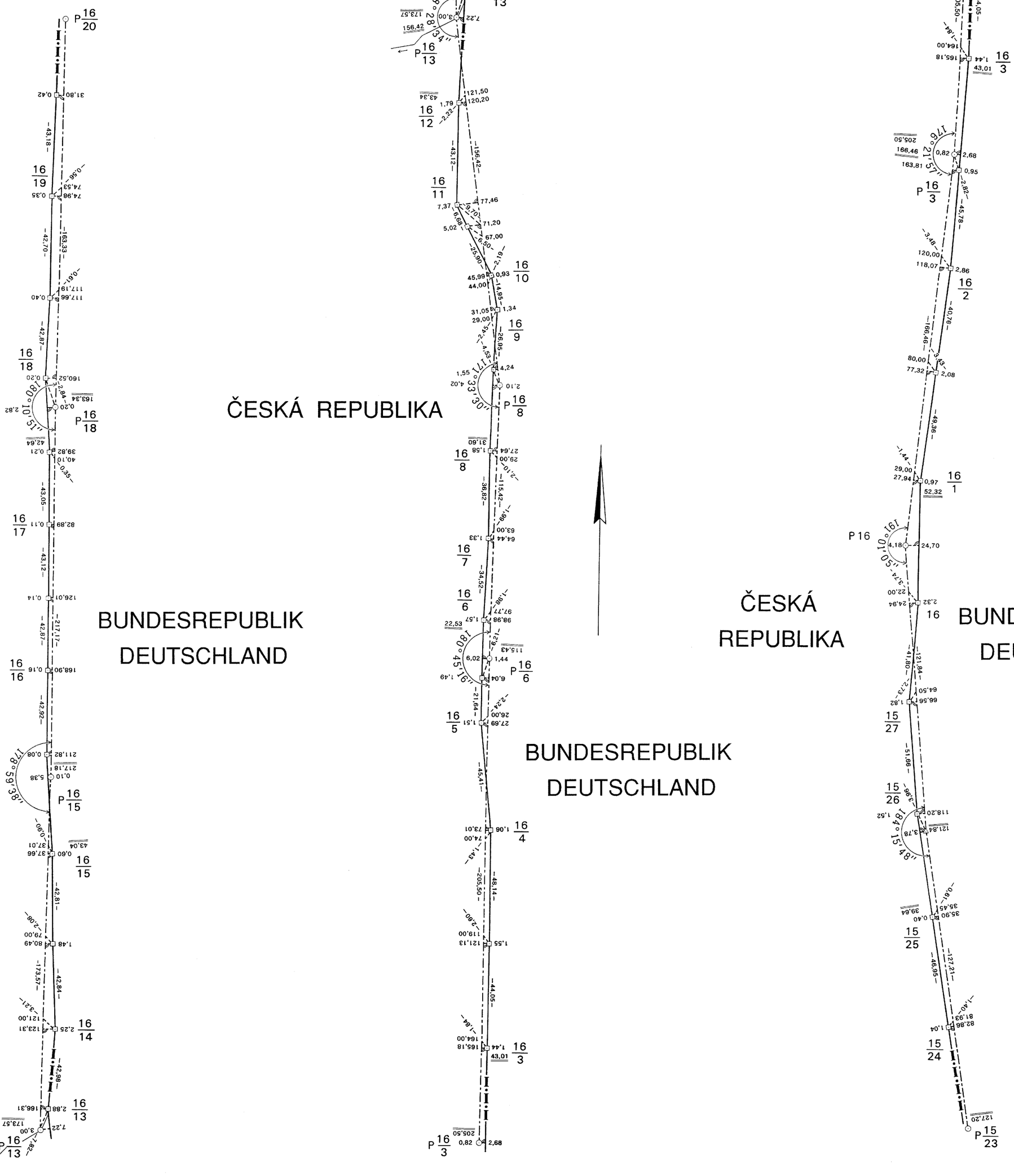

8

ČESKO - NĚMECKÉ STÁTNÍ HRANICE

část Svobodný stát Sasko

HRANIČNÍ MAPA

Hraniční úsek II

1 : 2500

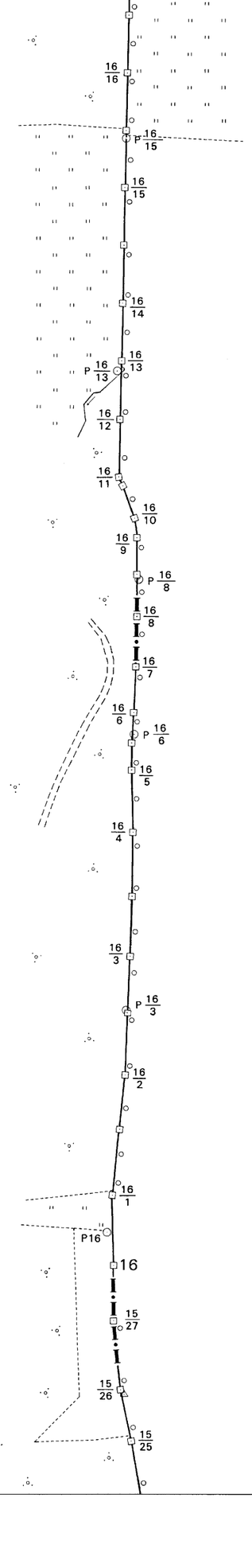

ČESKÁ REPUBLIKA

Okres Děčín

Město Varnsdorf

BUNDESREPUBLIK DEUTSCHLAND

Freistaat Sachsen

Regierungsbezirk Dresden

Landkreis Löbau - Zittau

Gemeinde Großschönau

9

ČESKO - NĚMECKÉ STÁTNÍ HRANICE

část Svobodný stát Sasko

HRANIČNÍ NÁRYS

Hraniční úsek II

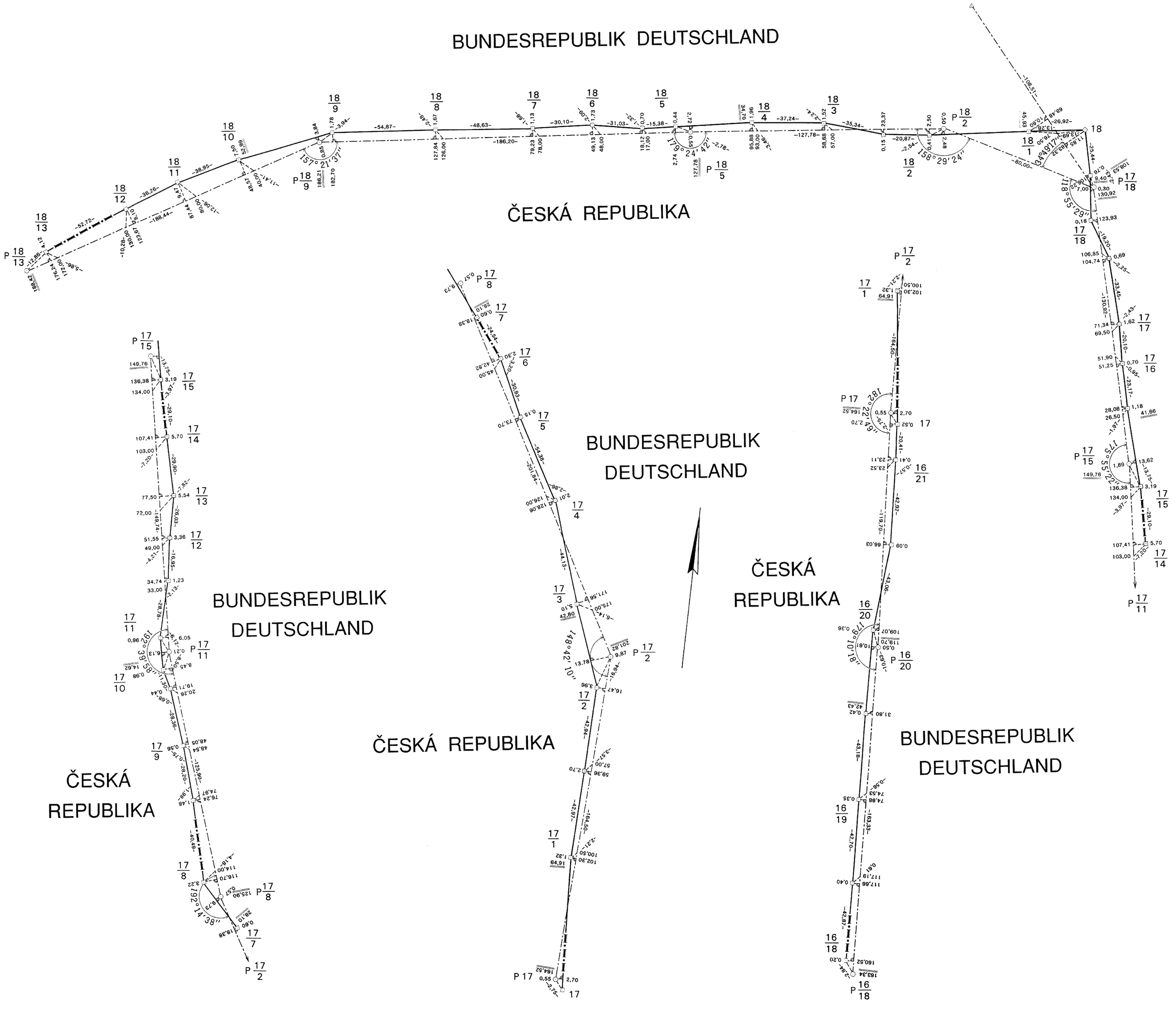

9

ČESKO - NĚMECKÉ STÁTNÍ HRANICE

část Svobodný stát Sasko

HRANIČNÍ MAPA

Hraniční úsek II

1 : 2500

Stadt Seifhennersdorf

Gemeinde Spitzkunnersdorf

Gemeinde Hainewalde

Gemeinde Großschönau

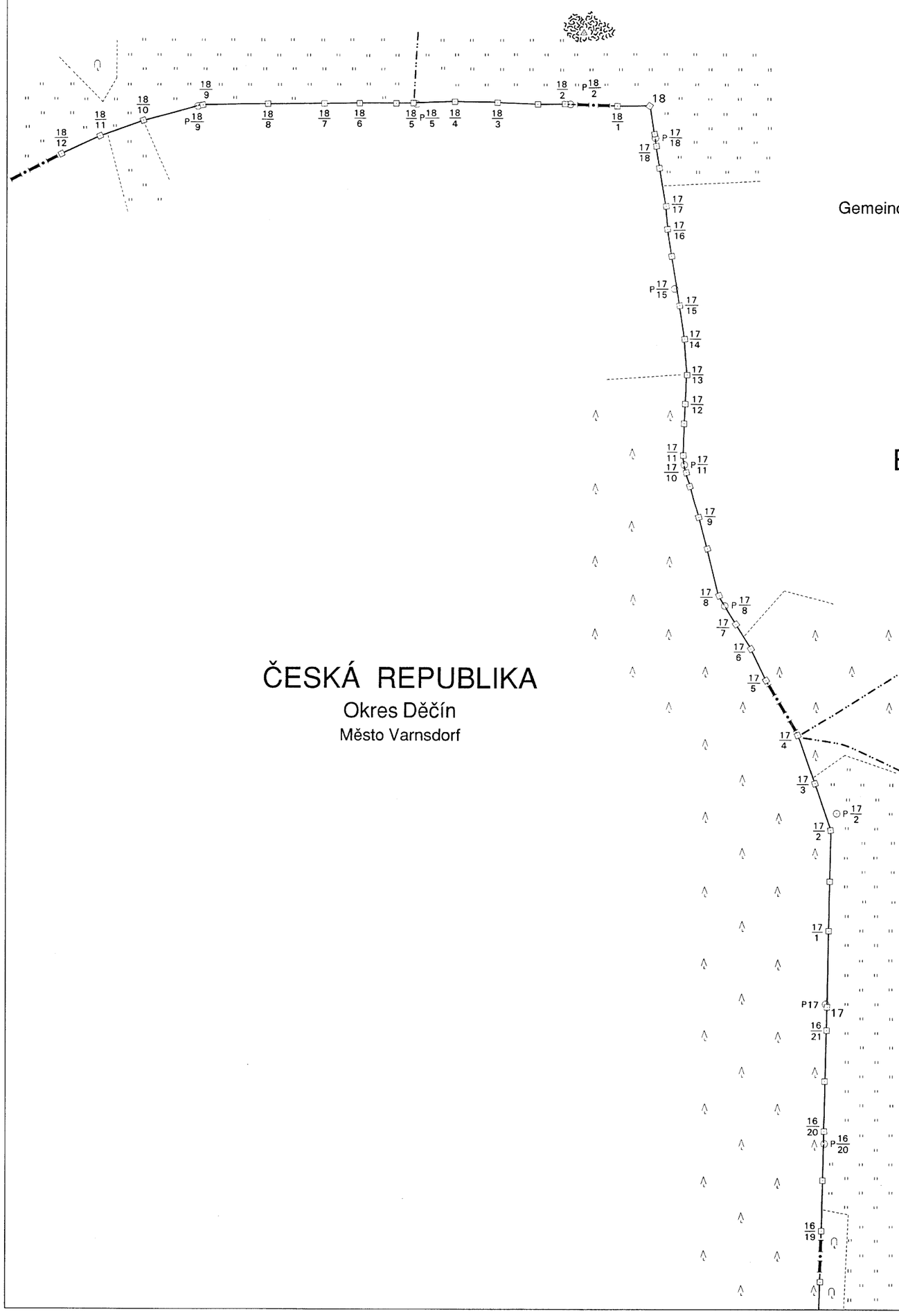

BUNDESREPUBLIK DEUTSCHLAND

Freistaat Sachsen

Regierungsbezirk Dresden

Landkreis Löbau - Zittau

ČESKÁ REPUBLIKA

Okres Děčín

Město Varnsdorf

10

ČESKO - NĚMECKÉ STÁTNÍ HRANICE

část Svobodný stát Sasko

HRANIČNÍ NÁRYS

Hraniční úsek II

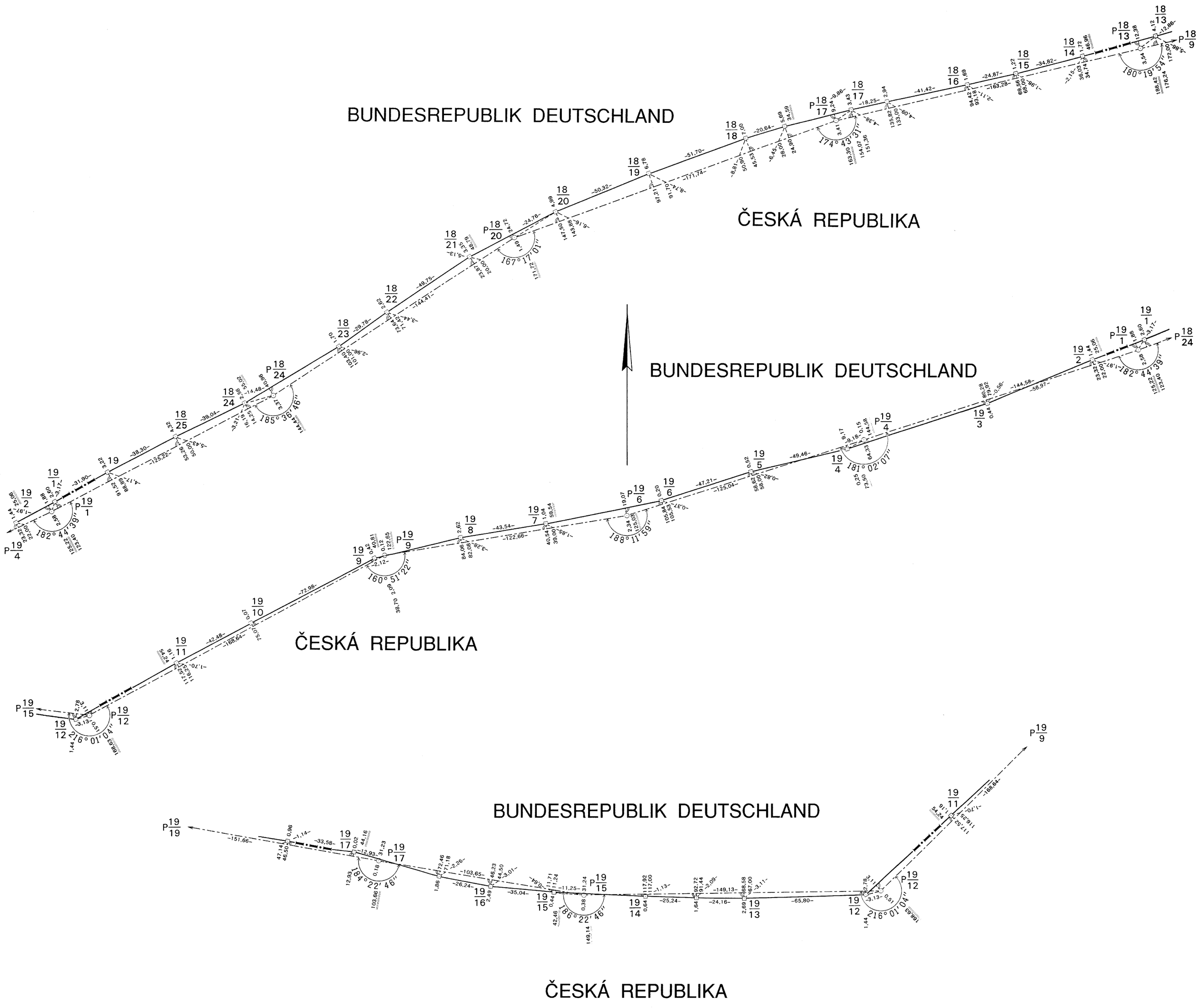

10

ČESKO - NĚMECKÉ STÁTNÍ HRANICE

část Svobodný stát Sasko

HRANIČNÍ MAPA

Hraniční úsek II

1 : 2500

BUNDESREPUBLIK DEUTSCHLAND

Freistaat Sachsen

Regierungsbezirk Dresden

Landkreis Löbau - Zittau

Stadt Seifhennersdorf



ČESKÁ REPUBLIKA

Okres Děčín

Město Varnsdorf

11

ČESKO - NĚMECKÉ STÁTNÍ HRANICE

část Svobodný stát Sasko

HRANIČNÍ NÁRYS

Hraniční úsek II

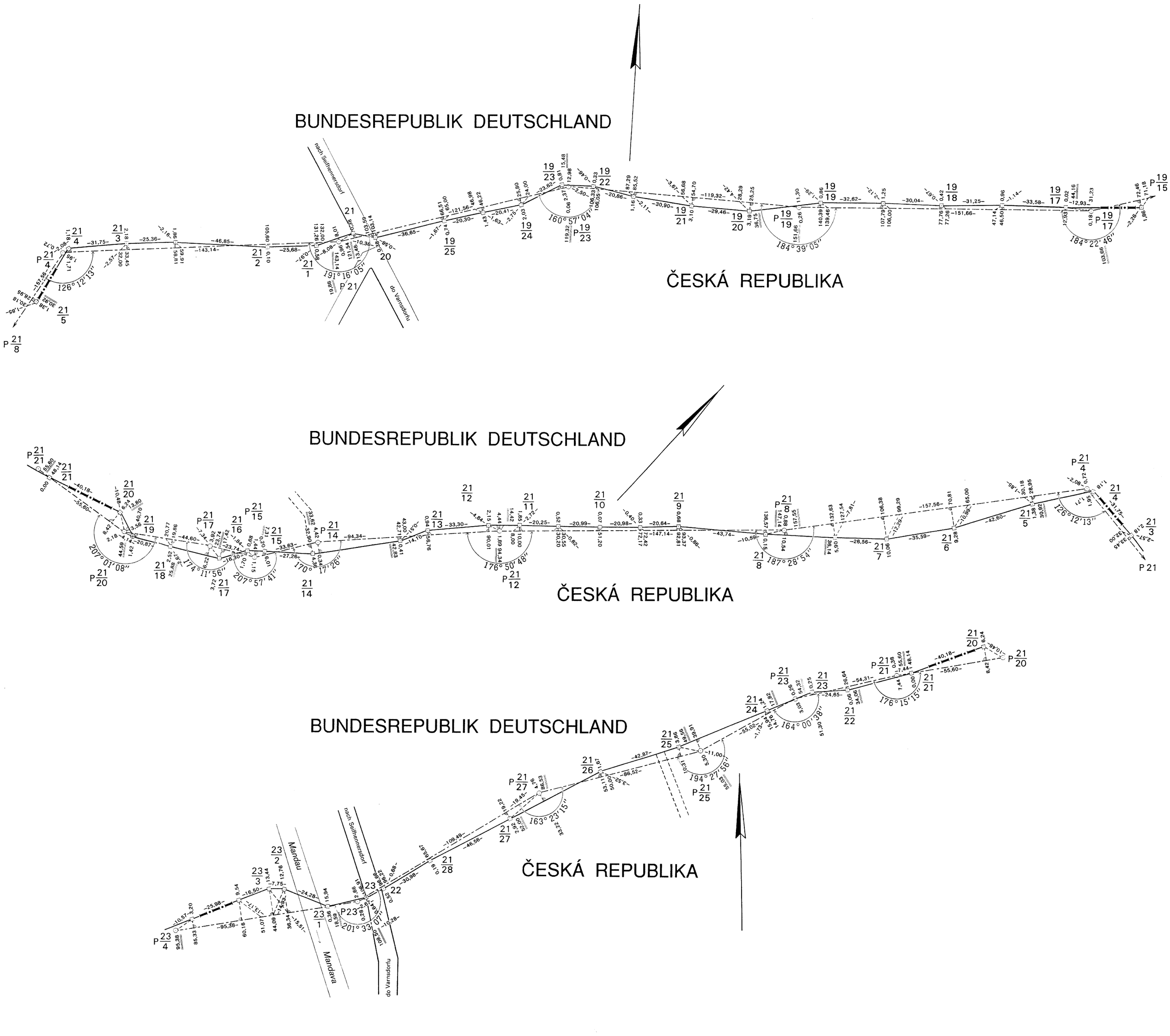

11

ČESKO - NĚMECKÉ STÁTNÍ HRANICE

část Svobodný stát Sasko

HRANIČNÍ MAPA

Hraniční úsek II

1 : 2500

BUNDESREPUBLIK DEUTSCHLAND

Freistaat Sachsen

Regierungsbezirk Dresden

Landkreis Löbau - Zittau

Stadt Seifhennersdorf

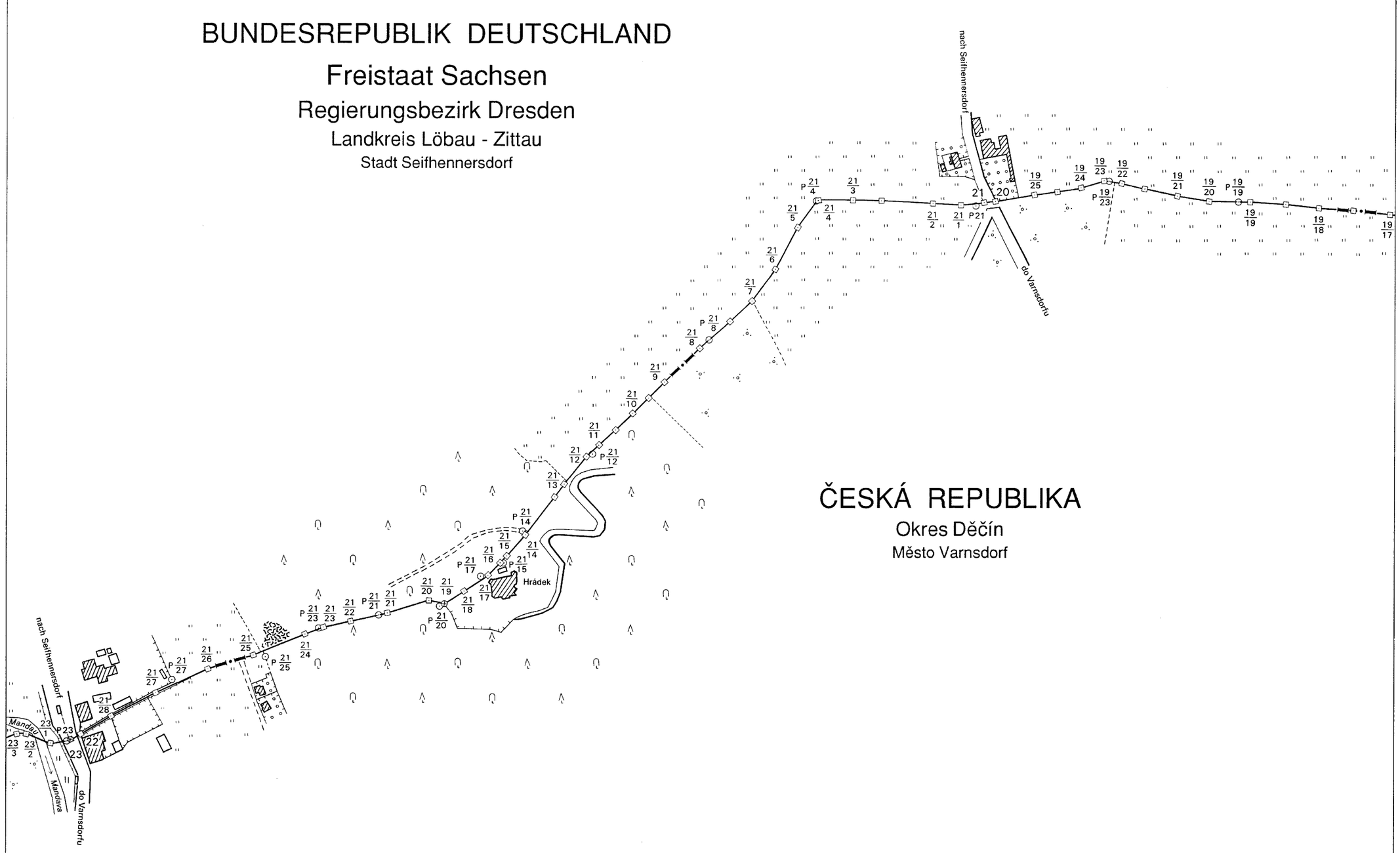

ČESKÁ REPUBLIKA

Okres Děčín

Město Varnsdorf

12

ČESKO - NĚMECKÉ STÁTNÍ HRANICE

část Svobodný stát Sasko

HRANIČNÍ NÁRYS

Hraniční úsek II

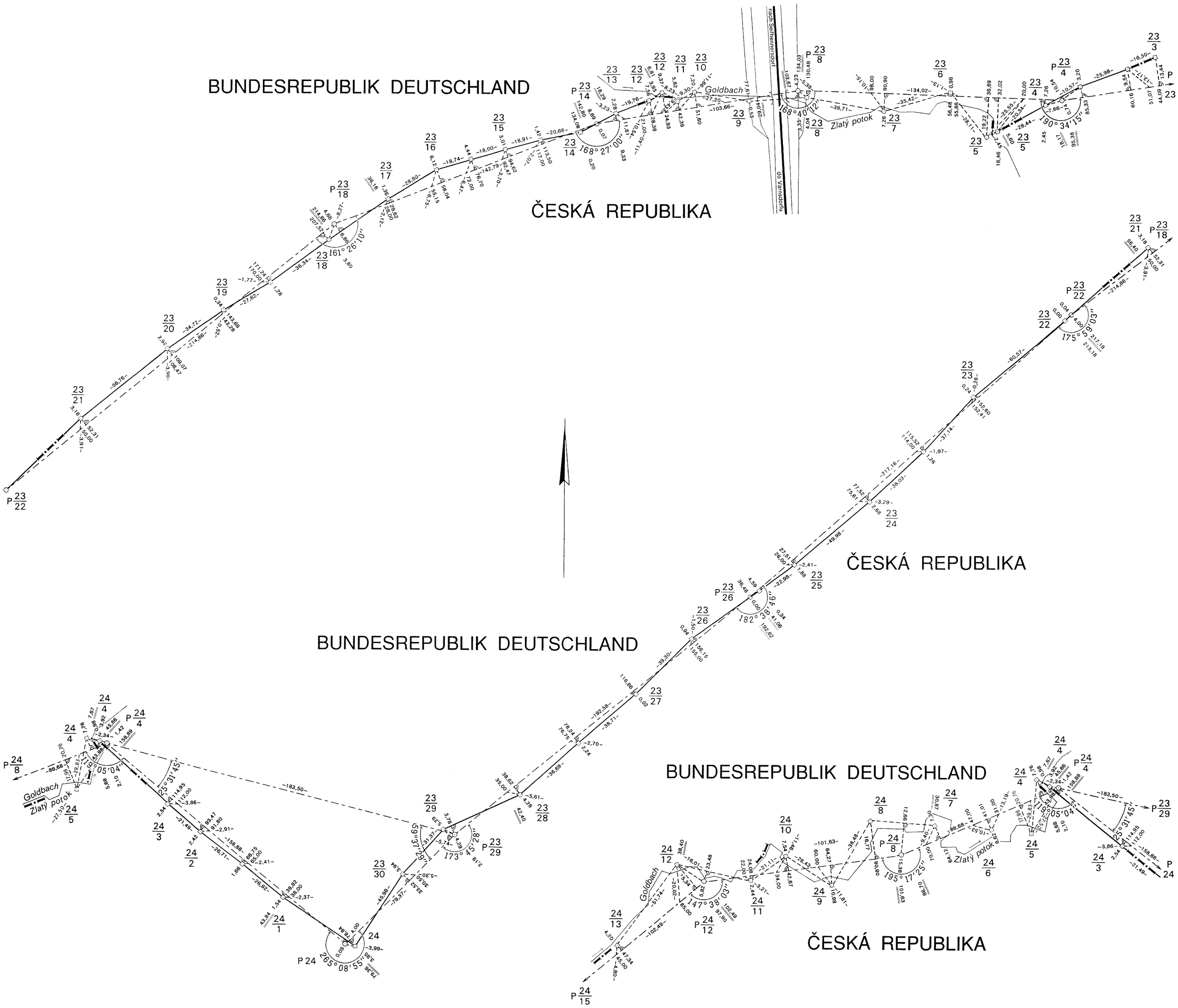

12

ČESKO - NĚMECKÉ STÁTNÍ HRANICE

část Svobodný stát Sasko

HRANIČNÍ MAPA

Hraniční úsek II

1 : 2500

BUNDESREPUBLIK DEUTSCHLAND

Freistaat Sachsen

Regierungsbezirk Dresden

Landkreis Löbau - Zittau

Stadt Seifhennersdorf



ČESKÁ REPUBLIKA

Okres Děčín

Město Varnsdorf

13

ČESKO - NĚMECKÉ STÁTNÍ HRANICE

část Svobodný stát Sasko

HRANIČNÍ NÁRYS

Hraniční úsek II

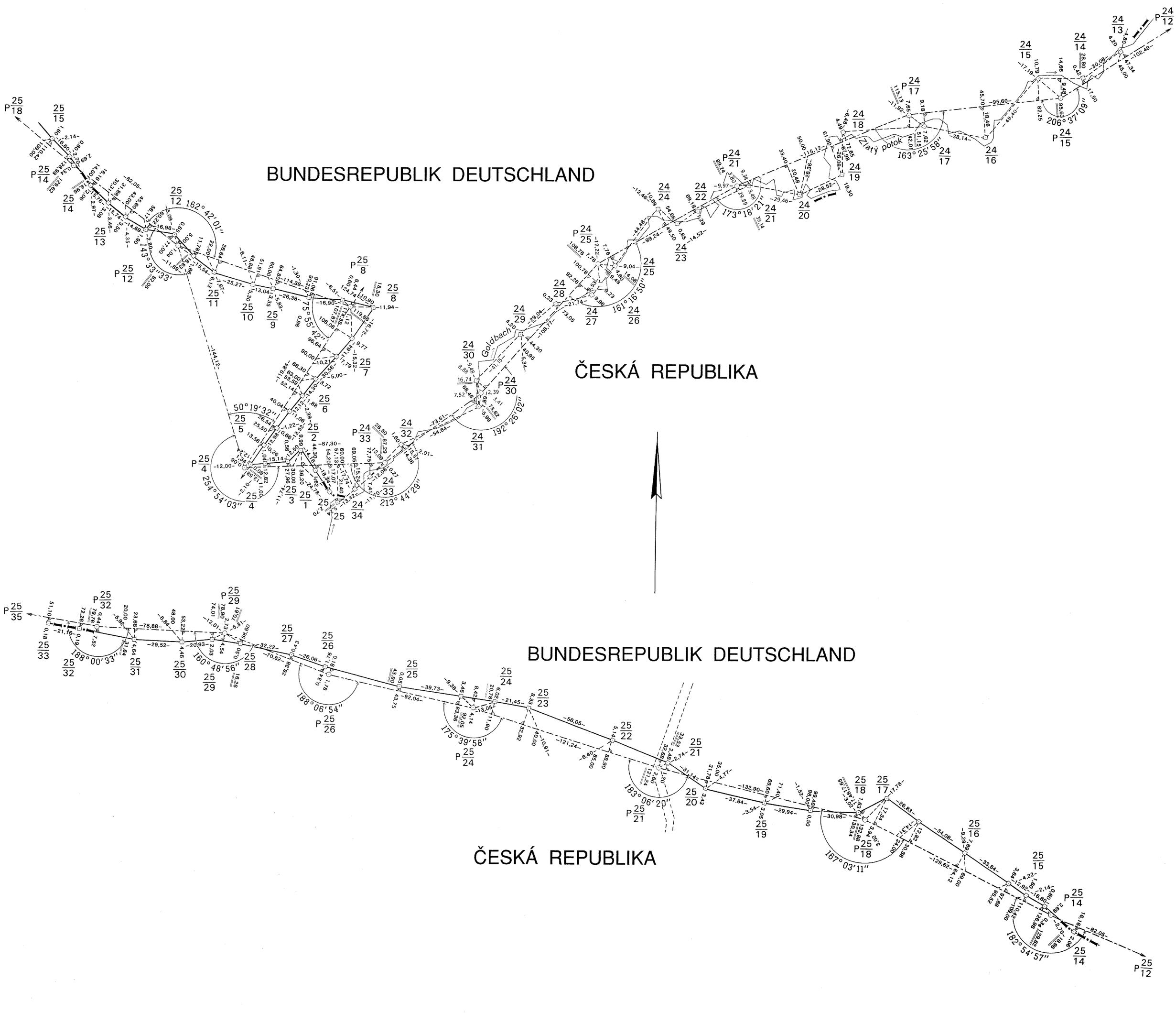

13

ČESKO - NĚMECKÉ STÁTNÍ HRANICE

část Svobodný stát Sasko

HRANIČNÍ MAPA

Hraniční úsek II

1 : 2500



14

ČESKO - NĚMECKÉ STÁTNÍ HRANICE

část Svobodný stát Sasko

HRANIČNÍ NÁRYS

Hraniční úsek II

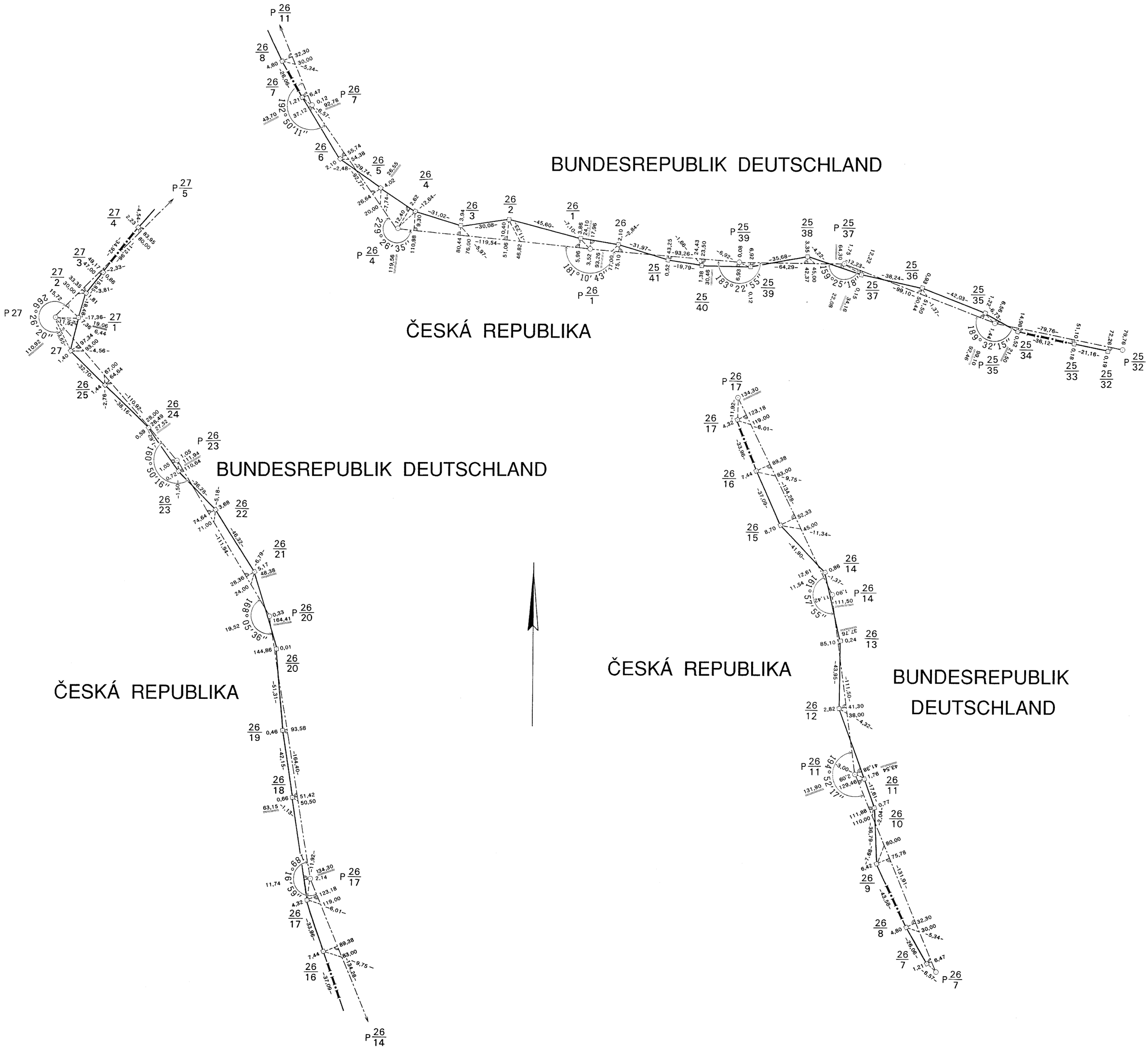

14

ČESKO - NĚMECKÉ STÁTNÍ HRANICE

část Svobodný stát Sasko

HRANIČNÍ MAPA

Hraniční úsek II

1 : 2500

1 Město Rumburk

ČESKÁ REPUBLIKA

Okres Děčín

Město Varnsdorf

BUNDESREPUBLIK DEUTSCHLAND

Freistaat Sachsen

Regierungsbezirk Dresden

Landkreis Löbau - Zittau

Stadt Seifhennersdorf

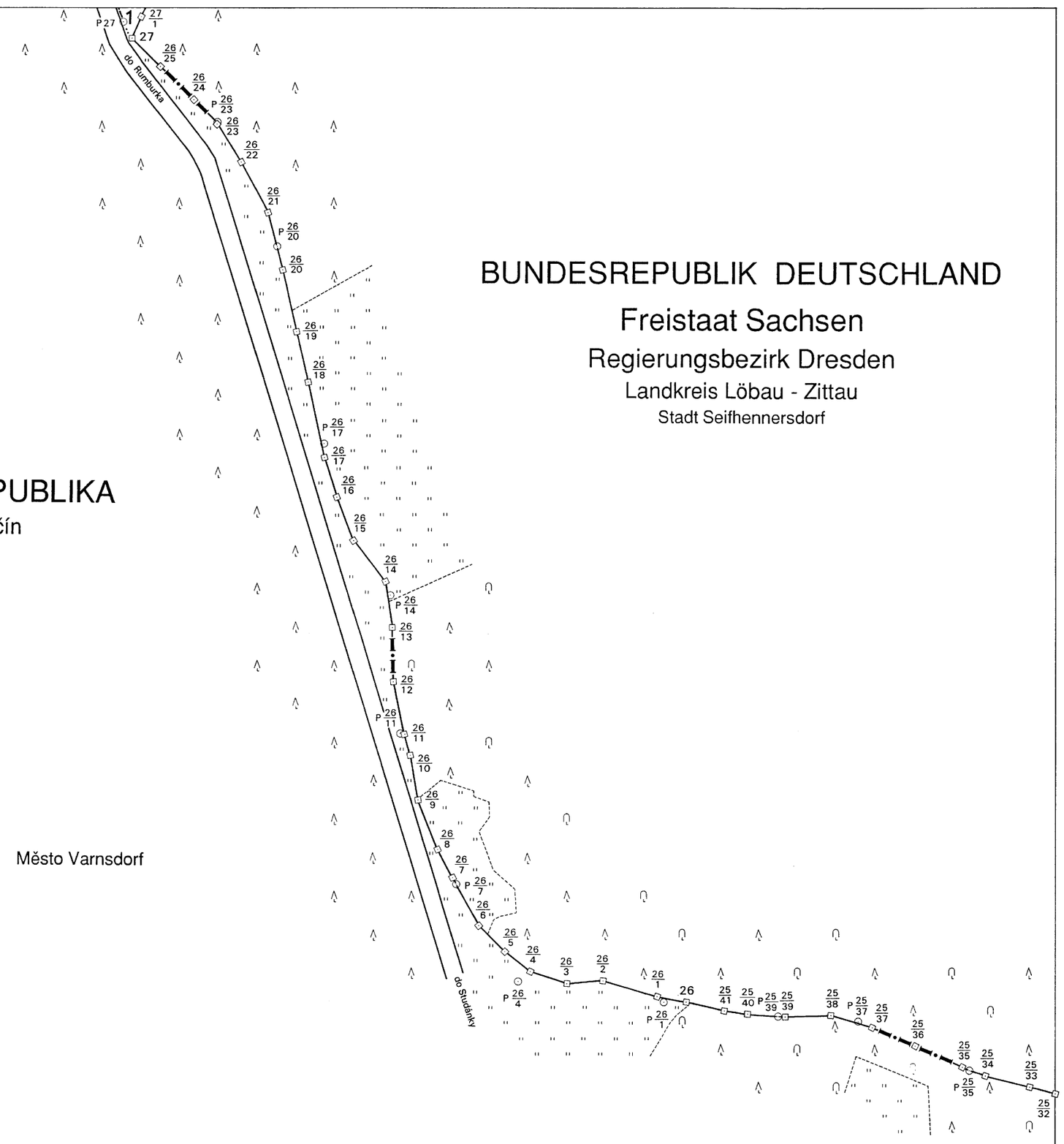

15

ČESKO - NĚMECKÉ STÁTNÍ HRANICE

část Svobodný stát Sasko

HRANIČNÍ NÁRYS

Hraniční úsek II

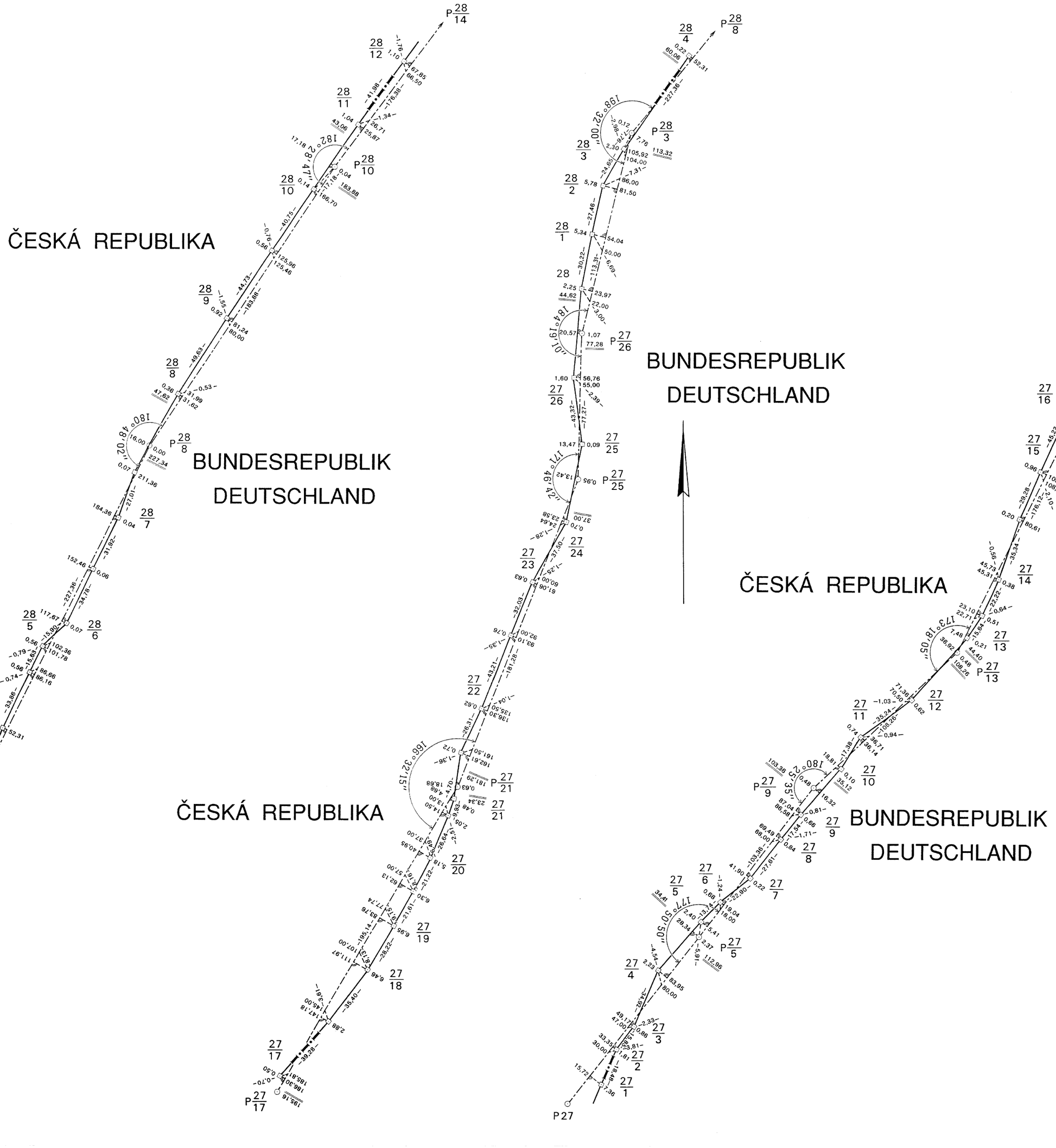

15

ČESKO - NĚMECKÉ STÁTNÍ HRANICE

část Svobodný stát Sasko

HRANIČNÍ MAPA

Hraniční úsek II

1 : 2500

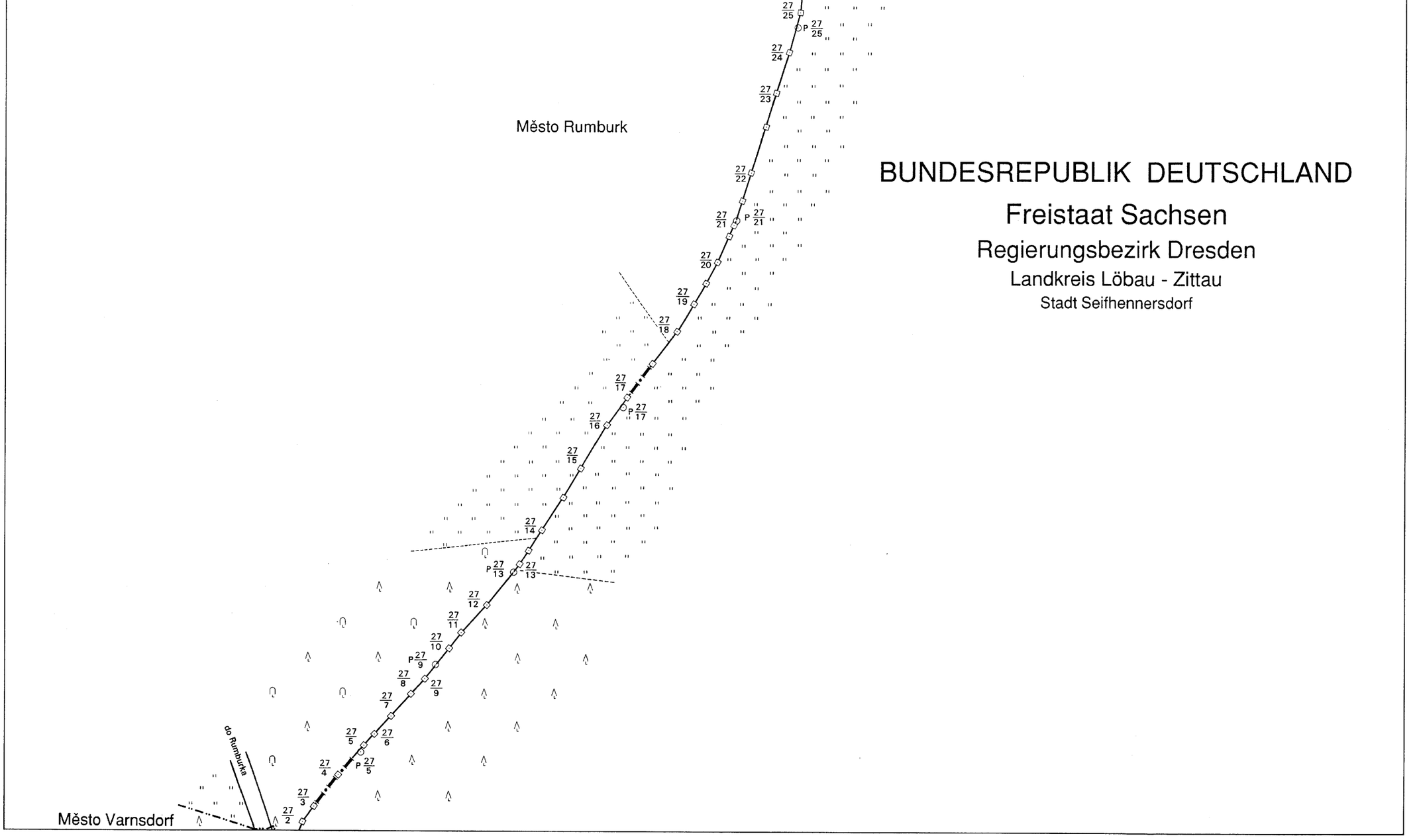

16

ČESKO - NĚMECKÉ STÁTNÍ HRANICE

část Svobodný stát Sasko

HRANIČNÍ NÁRYS

Hraniční úsek II



16

ČESKO - NĚMECKÉ STÁTNÍ HRANICE

část Svobodný stát Sasko

HRANIČNÍ MAPA

Hraniční úsek II

1 : 2500

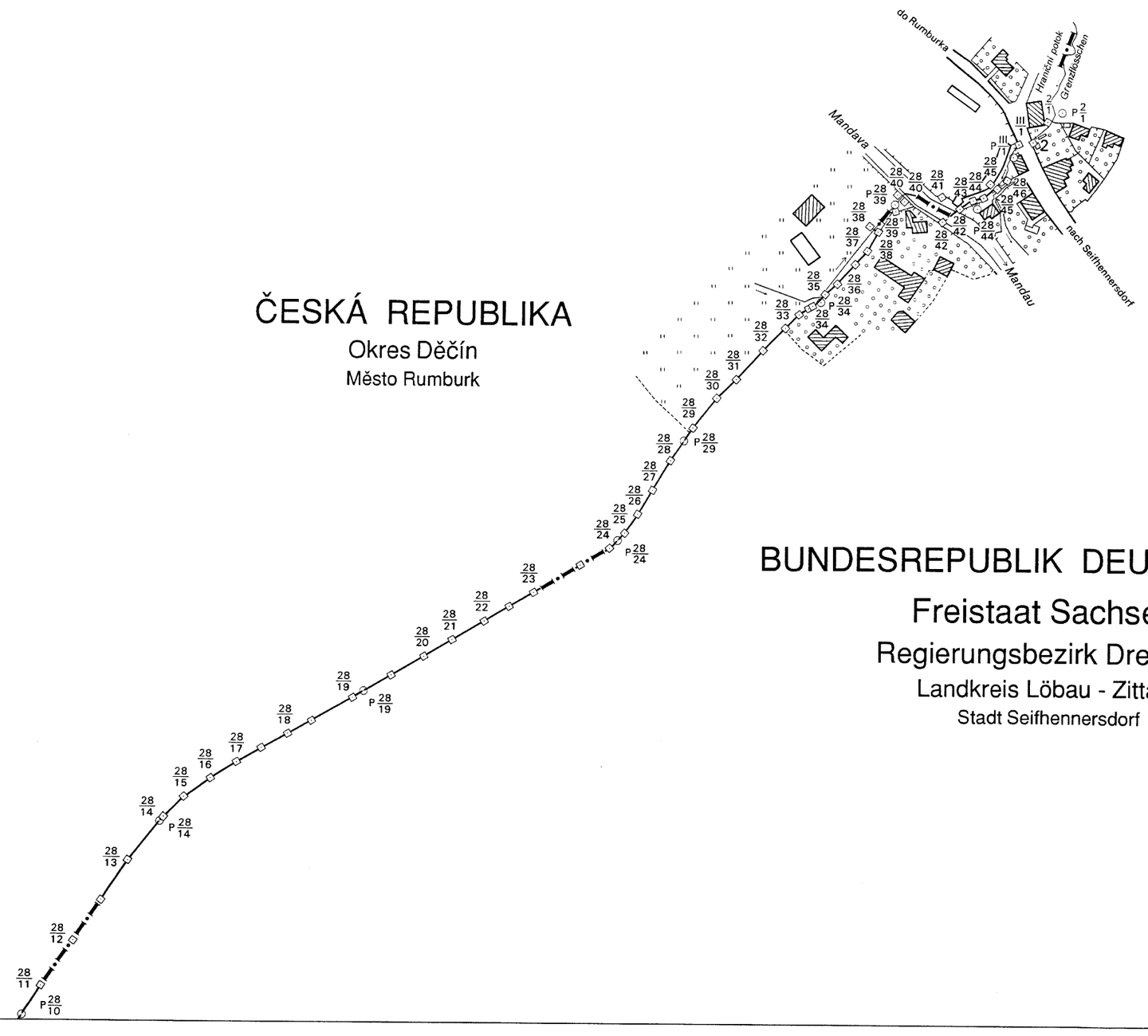

ČESKÁ REPUBLIKA

Okres Děčín

Město Rumburk

BUNDESREPUBLIK DEUTSCHLAND

Freistaat Sachsen

Regierungsbezirk Dresden

Landkreis Löbau - Zittau

Stadt Seifhennersdorf

ČESKO - NĚMECKÉ STÁTNÍ HRANICE

část Svobodný stát Sasko

SEZNAM HRANIČNÍCH SILNIC A HRANIČNÍCH CEST

Poř. číslo	Hraniční úsek	Hraniční mapa	Mezi hraničními znaky	Délka [km]	Šířka [m]	Počet hraničních znaků					Poznámky
						základních	hlavních	mezilehlých	doplňkových	celkem	
1	2	3	4	5	6	7	8	9	10	11	12
1	I	5	8/1 — 8/7	0,3	4,8	—	—	9	5	14	
2	I	8	13 — 14/11	1,5	4,4	—	3	44	45	92	
3	I	9, 10	16/32 — 17	0,1	3,3	—	2	4	2	8	
4	III	5	9 — 9/8	0,4	4,5	—	2	9	—	11	hraniční silnice
5	VIII	11	19 — 20	1,0	4,2	—	4	21	1	26	
6	VIII	12, 13	21 — 23	1,7	2,4	—	5	42	—	47	
7	X	7	12/10 — 12/16	0,2	4,0	—	—	9	—	9	
8	XII	4	5 — 6	1,4	1,7	—	4	31	—	35	
9	XII	5, 6	7 — 7/14	0,6	2,0	—	2	15	—	17	
10	XII	6	9 — 9/13	0,6	2,0	—	2	14	—	16	
11	XIV	3	4 — 5	0,9	6,2	—	4	22	19	45	hraniční silnice
12	XV	9, 10	10/12 — 10/26	0,8	2,0	—	—	17	—	17	
13	XVIII	3, 4	4/8 — 5/4	1,1	2,3	—	1	22	—	23	
14	XVIII	5, 6, 7, 8	8/2 — 10	3,2	2,4	—	2	53	—	55	
15	XIX	7,8	8/16 — 10/5	0,3	7,3	—	4	15	20	39	hraniční silnice
16	XX	1, 2	1/9 — 1/27	1,1	3,0	—	—	21	12	33	
17	XX	9, 10	9 — 9/8	0,6	3,0	—	2	9	1	12	
18	XXI	1	XXI/1 — 1/16	0,5	2,7	2	—	17	1	20	
19	XXI	2	3/1 — 3/5	0,2	2,1	—	—	7	—	7	
20	XXI	6	10 — 10/4	0,2	3,0	—	2	5	—	7	
21	XXI	8	15/2 — 15/5	0,1	4,0	—	—	6	—	6	
22	XXI	8	15/9 — 16	0,3	4,0	—	2	6	1	9	
23	XXI	9	17 — 17/6	0,3	2,7	—	1	7	—	8	
24	XXI	9	17/10 — 17/15	0,3	2,7	—	—	8	—	8	
25	XXI	9, 10	18 — 19/18	1,9	3,7	—	3	42	—	45	
26	XXI	10, 11	20/2 — 21	2,0	3,0	—	2	29	5	36	
27	XXII	3	4/9 — 4/15	0,3	2,0	—	—	9	—	9	
28	XXII	4	6/1 — 6/2	0,1	3,6	—	—	4	—	4	
29	XXII	5	6/18 — 6/22	0,2	3,6	—	—	7	—	7	
30	XXII	6	10 — 11	0,1	8,5	—	4	—	—	4	hraniční silnice
31	XXII	9	17/5 — 17/7	0,1	2,5	—	—	5	1	6	
32	XXII	10	18/9 — 18/11	0,1	2,5	—	—	5	1	6	
33	XXII	11	22 — 23	1,0	2,8	—	4	16	2	22	
34	XXII	11	23/1 — 23/5	0,2	3,8	—	—	7	—	7	
35	XXII	12	23/23 — 23/24	0,03	2,5	—	—	4	—	4	
36	XXII	12	23/30 — 23/31	0,03	2,5	—	—	4	—	4	
37	XXIII	2	2/4 — 2/18	0,7	2,3	—	—	17	—	17	
38	XXIII	2	2/21 — 2/29	0,4	3,0	—	—	11	—	11	
39	XXIII	4, 5	5 — 5/12	0,7	2,4	—	2	13	2	17	
40	XXIII	6	8/40 — 9	0,1	4,8	—	2	2	—	4	
41	XXIII	11	17/5 — 17/11	0,2	2,4	—	—	9	—	9	

ČESKO - NĚMECKÉ STÁTNÍ HRANICE

část Svobodný stát Sasko

SEZNAM HRANIČNÍCH VODNÍCH TOKŮ A HRANIČNÍCH PŘÍKOPŮ

Poř. číslo	Hraniční úsek	Hraniční mapa	Název hraničního vodního toku	Mezi hraničními znaky	Délka [km]	Šířka [m]	Poznámky
1	2	3	4	5	6	7	8
1	I	1, 2	Lužická Nisa	I/1 — 3	1,4	12,0	
2	I	3, 4	Bílý potok	5 — 6/15	2,0	0,4	
3	II	12	Zlatý potok	23/5 — 23/12	0,2	0,6	
4	II	12, 13	Zlatý potok	24/4 — 25	1,1	0,6	
5	II	16	bezejmenný tok	28/38 — 28/40	0,04	0,4	
6	II	16	Mandava	28/40 — 28/42	0,04	7,0	
7	II	16	Hraniční potok	28/45 — III/1	0,04	0,4	
8	III	1, 2	Hraniční potok	III/1 — 3	1,2	0,4	
9	III	5, 6	Spréva	10 — 12	1,9	1,0	
10	III	8	Jiřikovský potok	18/19 — 18/22	0,1	2,0	
11	IV	1, 2	Spréva	3/19 — 3/32	0,9	6,0	
12	IV	7	—	12/11 — 12/15	0,1	—	hraniční příkop
13	IV	7	Rožanský potok	12/15 — 12/18	0,1	5,0	
14	IV	8	Dřevič	16 — 16/5	0,2	0,3	
15	V	1	Severní potok	2 — 2/37	0,8	1,0	
16	V	3	Luční potok	5/2 — 5/18	0,3	1,0	
17	V	10	Vilémovský potok	18/24 — VI/1	0,2	6,0	
18	VI	1, 2	Vilémovský potok	VI/1 — 3	2,5	6,0	
19	VI	3, 4	Hraniční potok	4/24 — 5/9	0,4	0,6	
20	VI	6	Tomášovský potok	10/3 — 11	0,7	0,7	
21	VI	9	Hraniční potok	16/6 — 16/15	0,2	0,6	
22	VI	10	Strouha	18/2 — 18/25	0,7	0,8	
23	VI	11, 12	Bílý potok	20 — 23	2,9	1,5	
24	VI	12, 13, 14, 15, 16	Křinice	23 — VII/1	7,9	6,0	
25	VII	1	Křinice	VII/1 — 3	1,0	6,0	
26	VII	8, 9, 10	Labe	14 — 25	3,6	110,0	
27	VIII	1, 2, 3	Klopotský potok	1/3 — 4	3,2	0,8	
28	VIII	7	Studniční potok	11/4 — 11/23	0,5	0,5	
29	VIII	7, 8	Sporný potok	12/9 — 13	0,3	1,5	
30	VIII	8	Rychnovský potok	13 — 14/24	1,4	0,8	
31	VIII	14, 15	Olšovský potok	24 — 26	2,1	3,5	
32	VIII	15	Petrovický potok	26 — 26/8	0,4	2,0	
33	VIII	15	Hraniční potok	26/8 — 26/18	0,5	0,5	
34	IX	1	Hraniční potok	2/1 — 2/9	0,2	0,5	
35	IX	4	Slatina	6 — 6/15	0,4	2,0	
36	IX	4	Hraniční potok	6/15 — 6/55	0,9	1,5	
37	IX	6, 7	Rybný potok	9 — 10	1,4	4,5	
38	IX	7, 8, 9	Hraniční potok	10 — 13	3,3	1,0	
39	IX	9	bezejmenný tok	14 — 14/6	0,2	0,4	
40	IX	10, 11, 12	Černý potok	15 — 17	2,4	1,0	
41	X	1, 2, 3, 4	Mohelnice	3 — 8/11	5,1	3,0	
42	X	6, 7	—	11 — 11/26	0,8	—	hraniční příkop
43	X	7	bezejmenný tok	11/26 — 12	0,5	0,6	
44	X	9	—	16/1 — 16/14	0,4	—	hraniční příkop
45	X	10, 11	Rašelinový potok	17 — 18	2,0	1,5	
46	X	11	Divoká Bystřice	18 — 19	1,0	2,2	
47	X	11, 12	Hraniční potok	19 — 20/25	1,8	0,5	
48	XI	1, 2, 3	Jelení potok	2/4 — 6/8	4,5	1,5	
49	XI	3, 4	Jelení potok	6/11 — 7	1,0	1,5	
50	XI	4	Moldavský potok	7 — 8	0,8	2,5	
51	XI	4	Hraniční potok	8 — 8/6	0,2	1,0	
52	XI	7, 8	Bystrý potok	11/5 — 12/22	1,8	1,5	
53	XI	8, 9, 10	Bystrý potok	12/26 — 15/28	3,3	2,0	
54	XII	1	Flájský potok	XII/1 — 1/2	0,2	5,0	
55	XII	1	vodní nádrž Fláje	1/2 — 2	1,3	—	
56	XII	1, 2, 3	Pstružný potok	2 — 4	3,4	2,0	
57	XII	3, 4	Hraniční potok	4 — 4/10	0,5	0,5	
58	XII	6	Ztracený potok	7/15 — 8	0,3	0,4	
59	XII	6	Stříbrný potok	8/14 — 8/19	0,2	0,5	
60	XII	6, 7, 8, 9, 10, 11	Svidnice	10 — XIII/1	9,1	1,0	
61	XIII	1, 2, 3, 4, 5, 6	Svídnice	XIII/1 — 7	9,6	4,0	
62	XIII	6, 7	Flájský potok	7 — 8	2,0	11,0	
63	XIII	7,8,9,10, 11,12,13,14	Načetínský potok	8/2 — XIV/1	12,6	3,5	
64	XIV	1, 2, 3	Načetínský potok	XIV/1 — 4	2,7	1,5	
65	XIV	4, 5	—	5/24 — 6/11	1,5	—	hraniční příkop
66	XIV	5	bezejmenný tok	6/11 — 7	0,4	0,5	
67	XIV	5, 6	Lesní potok	7 — 8	0,9	0,5	
68	XIV	6,7,8,9,10, 11,12,13,14	Černá	8 — 20/8	15,1	4,0	
69	XIV	14	rybník	20/8 — 20/10	0,2	—	
70	XIV	14	Černá	20/10 — XV/1	0,3	2,0	
71	XV	1	Černá	XV/1 — 1/1	0,1	1,5	
72	XV	1, 2	—	1/1 — 2	1,6	—	hraniční příkop
73	XV	2, 3, 4	Kamenička	2 — 3	2,8	0,8	
74	XV	4, 5	Přísečnice	3 — 4	1,6	4,0	
75	XV	11	—	12/22 — 13	0,05	—	hraniční příkop
76	XV	11, 12	Polava	13 — XVI/1	2,5	4,0	
77	XVI	1,2,3,4,5,6, 7,8,9,10,11	Polava	XVI/1 — 12/14	15,8	3,0	
78	XVI	11	rybník	12/15 — 12/16	0,015	—	
79	XVI	11	Polava	12/16 — 13	0,1	1,0	
80	XVII	7	Zlatý potok	10 — 10/1	0,005	3,0	
81	XVII	7	Polavský potok	10 — 10/10	0,7	4,0	
82	XVII	7, 8, 9	Komáří potok	10/10 — 15	3,1	2,0	
83	XVII	9	Komáří potok	15/5 — 15/9	0,4	1,0	
84	XVIII	1	Blatenský potok	2/1 — 3	0,7	6,0	
85	XVIII	1	Hraničný potok	3 — 3/3	0,3	4,0	
86	XVIII	1, 2, 3	Smolný potok	3/3 — 3/40	3,0	1,0	
87	XVIII	8	—	10 — XIX/1	1,2	—	hraniční příkop
88	XIX	1	—	XIX/1 — 1/6	0,3	—	hraniční příkop
89	XIX	9,10	Hraničná	11/11 — 12/19	2,1	0,7	
90	XIX	10, 11	Svatava	13 — 13/15	1,5	5,0	
91	XX	6	Kuželka	6/5 — 6/9	0,2	0,6	
92	XXI	2, 3, 4	Pstruhový potok	4 — 6/9	4,1	0,5	
93	XXI	4	Hraniční potok	6/11 — 7	0,2	0,5	
94	XXI	5	—	8/4 — 8/5	0,1	—	hraniční příkop
95	XXI	5, 6	Rákosina	8/5 — 8/15	0,9	0,5	
96	XXI	6	Rákosina	8/18 — 8/24	0,6	0,5	
97	XXI	7	Rokytník	10/9 — 10/10	0,1	0,5	
98	XXI	7	Rokytník	⊙ 10/11 — 10/11	0,01	0,5	⊙ = před doplňkovým znakem
99	XXI	7, 8	Rašeliník	12/5 — 12/11	0,6	0,4	
100	XXI	8	Černý potok	16/1 — 16/11	0,6	0,6	
101	XXI	8, 9	Černý potok	16/14 — 17	0,1	0,6	
102	XXI	11, 12	Velkorybnický potok	21/5 — 22	1,7	0,7	
103	XXI	12, 13	Sázek	22 — XXII/1	2,2	0,5	
104	XXII	1	Sázek	XXII/1 — 2	1,0	0,5	
105	XXII	2, 3	Sázek	3/12 — 3/20	0,5	0,5	
106	XXII	3	Hazlovský potok	4/19 — 4/22	0,1	0,3	
107	XXII	5	Plesná	8 — 8/5	0,3	0,6	
108	XXII	5, 6	Plesná	8/7 — 8/15	0,5	0,6	
109	XXII	6	Plesná	8/16 — 9	1,4	0,6	
110	XXII	6	Starý potok	9 — 9/7	0,5	0,6	
111	XXII	6	Starý potok	9/19 — 9/21	0,05	0,3	
112	XXII	8, 9	Hraniční potok	13/37 — 15/5	0,8	0,5	
113	XXIII	5	rybník	7/3 — 7/4	0,03	—	
114	XXIII	5, 6	Zelený potok	7/4 — 7/13	0,8	0,3	
115	XXIII	6	Zelený potok	7/16 — 7/18	0,2	0,3	
116	XXIII	6	Hranický potok	8/10 — 8/15	0,3	1,0	
117	XXIII	7	Lužní potok	10/12 — 10/13	0,01	0,4	
118	XXIII	8	Bystřina	12/2 — 12/7	0,6	0,4	
119	XXIII	8, 9	Bystřina	12/8 — 12/11	0,3	0,4	
120	XXIII	9, 10	Bystřina	12/11 — 13/9	3,7	0,5	
121	XXIII	10, 11	Bystřina	13/10 — 15	1,2	0,5	
122	XXIII	11	Brodivý potok	15/3 — 15/7	0,4	0,4	
123	XXIII	11	Lesní potok	17/2 — 17/4	0,3	0,4	

STÁTNÍ HRANICE
ČESKÁ REPUBLIKA - SPOLKOVÁ REPUBLIKA NĚMECKO
část Svobodný stát Sasko

HRANIČNÍ ÚSEK III

Od základního hraničního znaku $\frac{III}{1}$ na jižní straně silnice z Rumburka do Seifhennersdorf

k základnímu hraničnímu znaku $\frac{IV}{1}$ na severní straně ulice ke státním

hranicím v Neusalza-Spremberg (délka 19,2 km)

OBSAH:

Přehledný list (1 list)
Vysvětlivky (1 list)
Popis státních hranic (1 list)
Hraniční nárysy (16 listů)
Hraniční mapy (14 listů)
Seznam hraničních silnic a hraničních cest (1 list)
Seznam hraničních vodních toků a hraničních příkopů (1 list)

ČESKO - NĚMECKÉ STÁTNÍ HRANICE

část Svobodný stát Sasko

PŘEHLEDNÝ LIST

Hraniční úsek III

1:25 000

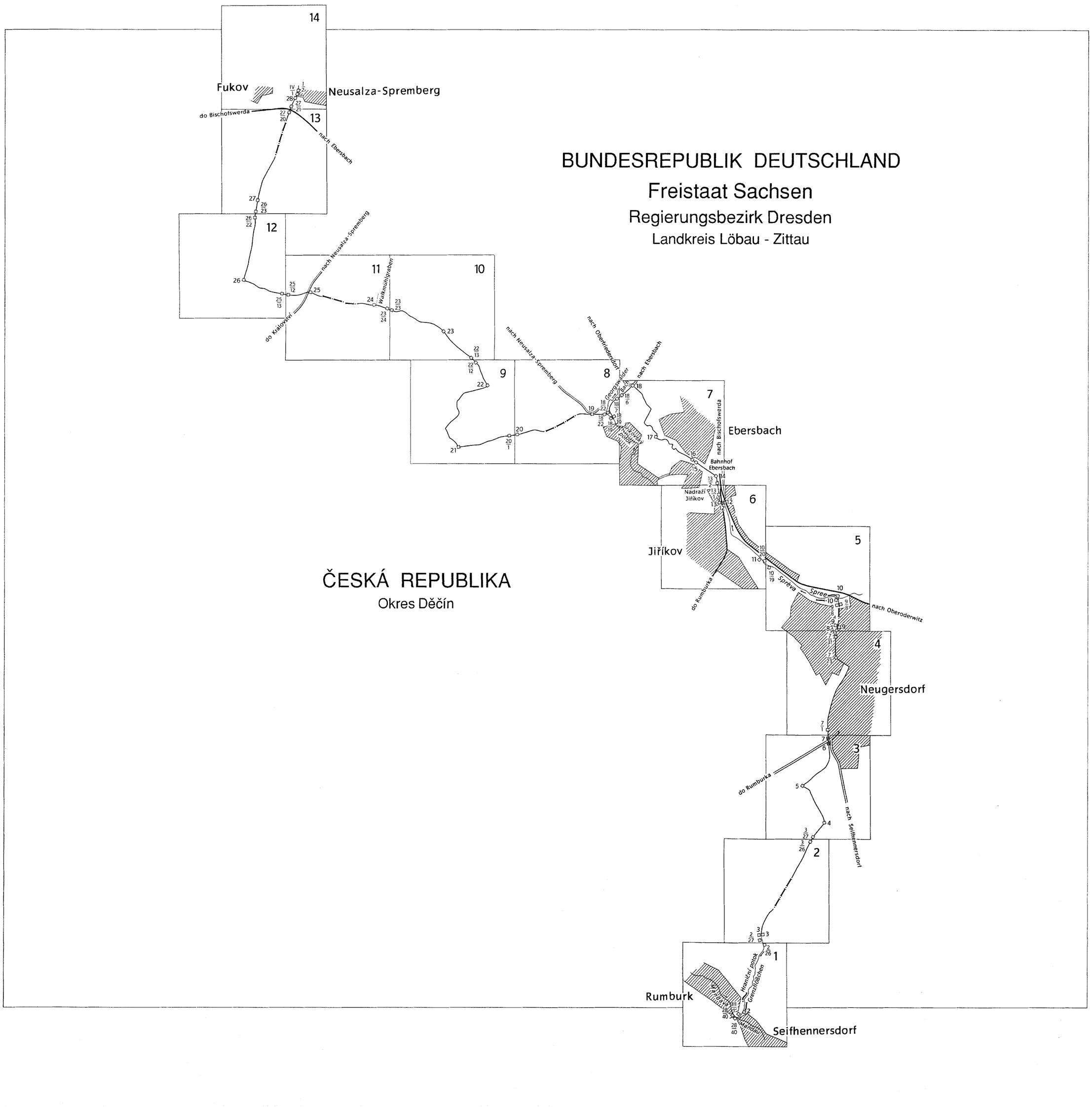

ČESKO - NĚMECKÉ STÁTNÍ HRANICE

část Svobodný stát Sasko

VYSVĚTLIVKY

I. Povšechné poznámky o provedení technických prací

Na základě rozhodnutí vládních delegací bývalé Československé socialistické republiky a bývalé Německé demokratické republiky byl v letech 1977 až 1980 přezkoušen, zaměřen a vyznačen průběh státních hranic a byla vyhotovena nová hraniční dokumentace.

Tyto práce byly provedeny na základě "Technické směrnice pro vyměřování a vyznačení průběhu státních hranic" a "Technické směrnice pro vyhotovení hraniční dokumentace". Přitom se vycházelo ze zásady, že základem pro obnovu vyznačení státních hranic a hraniční dokumentaci jsou odpovídající části existující hraniční dokumentace z roku 1937 a s ní související měřické podklady.

V dílčích úsecích byly po vzájemné dohodě provedeny nepatrné úpravy průběhu resp. změny charakteru společných státních hranic.

Části mokrých státních hranic, které jsou tvořeny střednicemi hraničních vodních toků, byly nově zaměřeny a dokumentovány.

Hraniční znaky přímého vyznačení a hraniční znaky nepřímého vyznačení ležící na státním území bývalé Německé demokratické republiky byly vyměněny za nové typy hraničních znaků.

V letech 1986 - 1988 následovalo společné přezkoušení hraničních znaků. Z toho vyplynula částečná aktualizace hraničních dokumentů.

Na základě politických změn v obou státech a v souladu s výsledky společného přezkoušení hraničních znaků byl proveden v roce 1994 a 1995 nový tisk aktualizované hraniční dokumentace, jehož výsledkem je hraniční dokumentární dílo státních hranic mezi Českou republikou a Spolkovou republikou Německo v části hranic se Svobodným státem Sasko.

Státní hranice mezi Českou republikou a Spolkovou republikou Německo v části se Svobodným státem Sasko probíhají od bodu styku se státními hranicemi Polské republiky k bodu styku se zemskými hranicemi mezi Svobodným státem Bavorsko a Svobodným státem Sasko. Jsou rozděleny na 23 hraničních úseků.

Hraniční úsek I začíná u bodu styku státních hranic smluvních států se státními hranicemi Polské republiky v hraničním vodním toku Lužická Nisa. Hraniční úsek XXIII končí u bodu styku se zemskými hranicemi mezi Svobodným státem Bavorsko a Svobodným státem Sasko.

Počáteční body hraničních úseků jsou vyznačeny základními hraničními znaky, které jsou očíslovány ve tvaru zlomku, v jehož čitateli je číslo daného hraničního úseku uvedeného římskou číslicí a ve jmenovateli arabské číslo 1. Základní hraniční znak je současně prvním hlavním hraničním znakem (např. IV/1).

Hlavní hraniční znaky jsou na důležitých lomových bodech průběhu státních hranic a jsou číslovány průběžně v každém hraničním úseku arabskými číslicemi, počínaje číslem 2.

Mezilehlé hraniční znaky vyznačují lomové body průběhu státních hranic. Mezi dvěma sousedními hlavními hraničními znaky jsou číslovány průběžně ve tvaru zlomku. V čitateli je arabské číslo předcházejícího hlavního hraničního znaku a ve jmenovateli pořadové arabské číslo mezilehlého hraničního znaku (např. 3/1).

Iniciály C a D jsou umístěny na hraničních znacích přímého vyznačení průběhu státních hranic na straně přivrácené ke státnímu území příslušného státu. Hraniční znaky nepřímého vyznačení průběhu státních hranic mají na straně přivrácené k průběhu státních hranic iniciálu toho státu, na jehož území stojí. Číslování hraničních znaků probíhá zásadně od východu na západ.

Ke zvýšení zřetelnosti průběhu státních hranic byly osazeny doplňkové hraniční znaky bez označení.

Průběh státních hranic na hraničních silnicích, hraničních cestách, hraničních příkopech a hraničních vodních tocích je vyznačen hraničními znaky zpravidla střídavě na obou státních územích. Na začátku a na konci jsou zpravidla zdvojené hraniční znaky.

Hraniční polygon z hraniční dokumentace z roku 1937 byl měřicky přezkoušen, obnoven a částečně doplněn. Poloha bodů hraničního polygonu je zpravidla stabilizována drenážními trubkami. Polygonové body jsou označeny v hraničních dokumentech číslem nejbližšího hraničního znaku a písmenem P (např. P 3/1). Výsledky měření úhlů a délek hraničního polygonu jsou zaneseny v hraničních nárysech.

Rozdělení listů hraničních map je odvozeno z hraniční dokumentace z roku 1937, jejíž základem jsou tři místní Soldnerovy systémy saské zemské triangulace v Gaussově konformním zobrazení. Hraniční mapy jsou vyhotoveny v měřítku 1:2500 a orientovány k severu. Na těchto mapách je znázorněn průběh státních hranic se všemi hraničními znaky, polygonovými body a po jejich obou stranách cca 30 m široké terénní pásmo se situačními prvky a s hranicemi správních území.

Ke každému listu hraničních map byly vyhotoveny hraniční nárysy v přibližném měřítku 1:1000. Hraniční nárysy obsahují zákres hraničního polygonu, polohu hraničních znaků, důležité situační prvky, jakož i měřické údaje o hraničním polygonu a poloze hraničních znaků.

Tiskové podklady byly vyhotoveny po projednání a se souhlasem obou smluvních států.

Společné měřické podklady a tiskové podklady českého alternátu hraničního dokumentárního díla budou uloženy na ministerstvu vnitra v Praze, podklady německého alternátu v Saském zemském zeměměřickém úřadu v Drážďanech.

Hraniční znaky

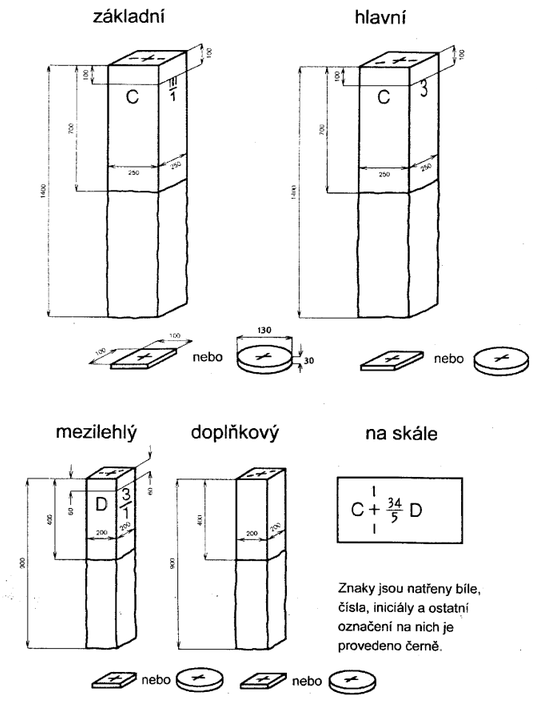

Poznámka.
Kromě uvedených hraničních znaků jsou státní hranice označeny historickými hraničními znaky a na českém státním území netypickými hraničními znaky (se zkosenými hornimi hranami).

II. Přehled hraničních úseků

Hraniční úsek	Vymezení hraničního úseku	Délka suchých hranic (km)	Délka mokrých hranic (km)	Délka celkem (km)	Počet základních (hraničních znaků)	Počet hlavních (hraničních znaků)	Počet mezilehlých (hraničních znaků)	Počet doplňkových (hraničních znaků)	Počet hraničních nárysů	Počet hraničních map
I	od bodu styku státních hranic smluvních států se státními hranicemi Polské republiky, v hraničním vodním toku Lužická Nisa, až k základnímu hraničnímu znaku II/1 na jižním okraji obce Waltersdorf	17,5	3,4	20,9	1	22	478	61	14	13
II	od základního hraničního znaku II/1 na jižním okraji obce Waltersdorf k základnímu hraničnímu znaku III/1 na jižní straně silnice z Rumburka do Seifhennersdorf	21,6	1,4	23,0	1	27	567	102	16	16
III	od základního hraničního znaku III/1 na jižní straně silnice z Rumburka do Seifhennersdorf k základnímu hraničnímu znaku IV/1 na severní straně ulice ke státním hranicím v Neusalza-Spremberg	16,0	3,2	19,2	1	27	493	31	16	14
IV	od základního hraničního znaku IV/1 na severní straně ulice ke státním hranicím v Neusalza-Spremberg k základnímu hraničnímu znaku V/1 na severní straně silnice ze Severního do Steinigtwolmsdorf	19,0	1,2	20,2	1	25	647	36	16	14
V	od základního hraničního znaku V/1 na severní straně silnice ze Severního do Steinigtwolmsdorf k základnímu hraničnímu znaku VI/1 na jižní straně silnice z Dolní Poustevny do Sebnitz	15,5	1,3	16,8	1	18	565	32	13	10
VI	od základního hraničního znaku VI/1 na jižní straně silnice z Dolní Poustevny do Sebnitz k základnímu hraničnímu znaku VII/1 východně mostu na cestě z Jetřichovic do Hinterhermsdorf	11,8	15,3	27,1	1	27	743	4	21	16
VII	od základního hraničního znaku VII/1 východně mostu na cestě z Jetřichovic do Hinterhermsdorf k základnímu hraničnímu znaku VIII/1 na mostě železniční tratě z Děčína do Bad Schandau	10,4	4,6	15,0	1	24	257	2	14	10
VIII	od základního hraničního znaku VIII/1 na mostě železniční tratě z Děčína do Bad Schandau k základnímu hraničnímu znaku IX/1 na východní straně silnice z Petrovic do Bahratal	14,4	8,4	22,8	1	25	533	24	17	15
IX	od základního hraničního znaku IX/1 na východní straně silnice z Petrovic do Bahratal k základnímu hraničnímu znaku X/1 na východní straně cesty z Fojtovic do Müglitz	9,2	8,8	18,0	1	16	505	23	16	12
X	od základního hraničního znaku X/1 na východní straně cesty z Fojtovic do Müglitz k základnímu hraničnímu znaku XI/1 na východní straně silnice z Moldavy do Hermsdorf	8,7	10,4	19,1	1	19	468	60	14	12
XI	od základního hraničního znaku XI/1 na východní straně silnice z Moldavy do Hermsdorf ke zdvojenému základnímu znaku XII/1 na mostě cesty z Českého Jiřetína do Cämmerswalde	3,4	11,6	15,0	1	14	400	5	12	10
XII	od zdvojeného základního hraničního znaku XII/1 na mostě cesty z Českého Jiřetína do Cämmerswalde k základnímu hraničnímu znaku XIII/1 na levém břehu hraničního vodního toku Svidnice západně od obce Nová Ves v Horách	4,6	15,0	19,6	1	17	277	2	16	11
XIII	od základního hraničního znaku XIII/1 na levém břehu hraničního vodního toku Svidnice, západně obce Nová Ves v Horách k základnímu hraničnímu znaku XIV/1 u mostu silnice z Kálku do Rübenau	0,1	24,2	24,3	1	15	195	4	18	14
XIV	od základního hraničního znaku XIV/1 u mostu silnice z Kálku do Rübenau k základnímu hraničnímu znaku XV/1 na pravém břehu hraničního vodního toku Černá, 2,7 km jižně od obce Satzung	3,3	19,6	22,9	1	19	208	19	18	14
XV	od základního hraničního znaku XV/1 na pravém břehu vodního toku Černá, 2,7 km jižně od obce Satzung k základnímu hraničnímu znaku XVI/1 u mostu silnice z Vejprt do Bärenstein	9,4	7,0	16,4	1	13	218	3	13	12
XVI	od základního hraničního znaku XVI/1 u mostu silnice z Vejprt do Bärenstein k základnímu hraničnímu znaku XVII/1 na silnici z Božího Daru do Oberwiesenthal	2,3	15,9	18,2	1	13	184	2	12	11
XVII	od základního hraničního znaku XVII /1 na silnici z Božího Daru do Oberwiesenthal k základnímu hraničnímu znaku XVIII/1 na severní straně silnice z Potůčků do Johanngeorgenstadt	17,7	4,2	21,9	1	22	209	6	13	13
XVIII	od základního hraničního znaku XVIII/1 na severní straně silnice z Potůčků do Johanngeorgenstadt k základnímu hraničnímu znaku XIX/1 na západní straně cesty z Přebuzi do Weitersglashütte	9,7	4,0	13,7	1	10	192	-	8	8
XIX	od základního hraničního znaku XIX/1 na západní straně cesty z Přebuzi do Weitersglashütte k základnímu hraničnímu znaku XX/1 na západní straně silnice z Kraslic do Klingenthal	12,5	3,6	16,1	1	13	221	82	11	11
XX	od základního hraničního znaku XX/1 na západní straně silnice z Kraslic do Klingenthal ke zdvojenému základnímu hraničnímu znaku XXI/1 na západní straně silnice z Lubů do Wernitzgrün	13,4	0,2	13,6	1	9	233	108	10	10
XXI	od zdvojeného základního hraničního znaku XXI/1 na západní straně silnice z Lubů do Wernitzgrün k základnímu hraničnímu znaku XXII/1 u mostu silnice z Vojtanova do Schönberg	12,8	11,2	24,0	1	22	361	69	13	13
XXII	od základního hraničního znaku XXII/1 u mostu silnice z Vojtanova do Schönberg k základnímu hraničnímu znaku XXIII/1 na západní straně silnice z Aše do Bad Elster	20,0	5,1	25,1	1	23	436	287	19	12
XXIII	od základního hraničního znaku XXIII/1 na západní straně silnice z Aše do Bad Elster k bodu styku státních hranic smluvních států se zemskými hranicemi mezi Svobodným státem Bavorsko a Svobodným státem Sasko	13,2	7,8	21,0	1	17	292	128	13	11
	celkem	266,5	187,4	453,9	23	437	8682	1090	333	282

III. Výklad značek

Smluvené značky – Hraniční mapa	Smluvené značky – Hraniční nárys	Smluvené značky – Přehledný list	Význam
4,0 1,0 1,0 2,0 / 1,0 0,4	4,0 1,0 1,0 2,0 / 1,0 0,4	4,0 0,5 0,5 1,0 / 0,5 0,3	státní hranice průběh státních hranic
4,0 1,5 / 0,75 1,5	4,0 1,5 / 0,75 1,5	4,0 1,0 / 0,4 0,8	zemské hranice
3,0 / 0,5 1,0 1,0		3,0 / 0,3 0,5 1,0	hranice správního území
3,0 / 0,5 1,0		3,0 0,3 / 0,3	okresní hranice
3,0 0,5 / 0,5 1,0 1,0			obecní hranice
1,0 0,5 / 0,15 0,15 3,0 0,5			hranice kultur plot, zeď
2,0 / 2,0 II 2,5 / 1 2,5 8 3,0	2,0 / 2,0 II 3,0 / 1 3,0 8 3,5	1,5 / 1,5 II 2,0 / 1 2,0 8 2,5	základní hraniční znak hlavní hraniční znak
2,0 / 2,0 5 2,5 / 5 2,5	2,0 / 2,0 5 3,0 / 5 3,0	1,5 / 1,5 5 2,0 / 5 2,0	mezilehlý hraniční znak
2,0 / 2,0	2,0 / 2,0		doplňkový hraniční znak
2,5	2,5	2,0	skalní znak
2,0 / 2,0	2,0 / 2,0	1,5 / 1,5	hraniční znak v úrovni terénu
1,0 / 4,0 2,5 / 3,0 2,5	1,0 / 4,0 2,5 / 3,0 2,5		hraniční bod, bóje
2,5	2,5		trigonometrický bod
2,5 P 1 2,5 / 3 2,5	2,5 P 1 3,0 / 3 3,0		polygonový bod
2,0	2,0		měřický bod
2,0 / 2,0	2,0 / 2,0		profilové a nivelační znaky na Labi
	4,0 1,0 1,0 0,2 / 0,2 1,5 1,0		polygonová strana měřická přímka a kolmice
	138,69 2,0 / 15° 00′ 52″ 3,5		kótování měřických přímek a úhlů
0,4 / 0,4	0,4 / 0,4	0,3 / 0,3 1,0	hlavní silnice
0,4 / 0,15	0,4 / 0,15	0,3 / 0,15 1,0	vedlejší silnice
2,0 1,0 / 0,15 0,15	2,0 1,0 / 0,15 0,15	2,0 1,0 / 0,15 0,15 1,0	lesní a polní cesty
2,0 1,0 / 0,15	2,0 1,0 / 0,15		pěšina
1,0	1,0	0,5	železnice
0,15	0,15		most

Smluvené značky – Hraniční mapa	Smluvené značky – Hraniční nárys	Smluvené značky – Přehledný list	Význam
1,0 0,15 / 0,3	1,0 0,15 / 0,3	1,0 0,15 / 0,3 + 0,15	obytné budovy + sídla
0,3	0,3		neobytné budovy
0,15 – 0,5	0,15 – 0,5	0,15	vodní tok do šířky 2,0 m
0,15	0,15	0,15	vodní tok širší než 2,0 m
0,15			bažiny
0,3 / 1,0 0,15	0,3 / 1,0 0,15		propustek, jez
12,0 3,8			jehličnatý les
25,0 3,8			listnatý les
3,0 / 3,0 1,0			zahrada
1,0 / 5,0 10,0 1,0			louka, pastvina
5,0			orientačně významné stromy
1,5			jednotlivé stromy
1,0			křoví
20,0 / 6,0 0,15 / 0,5			elektrické vedení
8,0 / 0,5 0,15			telefonní vedení
			skály
0,15			terénní stupeň
ČESKÁ REPUBLIKA		7.0	stát
Liberec	6.0	Liberec	správní území
Děčín	5.0	Děčín	okres
Lípa	4.0	Lípa	obec
potok (2,0 – 5,0)	*potok* (4,0 – 10,0)	*potok* (2,0 – 5,0)	vodní toky
Fláj	2,0	Fláj	topografické objekty
do Klínů	2,0 do Klínů	do Klínů	směry u komunikací

ČESKO - NĚMECKÉ STÁTNÍ HRANICE

část Svobodný stát Sasko

POPIS STÁTNÍCH HRANIC

Hraniční úsek III

Hraniční úsek III je částí státních hranic mezi Českou republikou a Spolkovou republikou Německo od základního hraničního znaku III/1 na jižní straně silnice z Rumburka do Seifhennersdorf k základnímu hraničnímu znaku IV/1 na severní straně ulice ke státním hranicím v Neusalza-Spremberg. Celková délka je 19,2 km, z toho je 16,0 km suchého a 3,2 km mokrého úseku státních hranic.

Průběh státních hranic je v tomto úseku vyznačen přímo 19 hlavními hraničními znaky, 2 hlavními hraničními znaky (desky v úrovni terénu), 393 mezilehlými hraničními znaky, 13 mezilehlými hraničními znaky přibetonovanými ke skále, 10 mezilehlými skalními hraničními znaky a 31 doplňkovým hraničním znakem. Dále je vyznačen nepřímo 4 zdvojenými hlavními hraničními znaky, 3 zdvojenými mezilehlými hraničními znaky a střídavě osazeným jedním základním hraničním znakem, 2 hlavními hraničními znaky a 74 mezilehlými hraničními znaky.

Od základního hraničního znaku III/1 ke zdvojenému hraničnímu znaku 3 určuje průběh státních hranic v délce 1,2 km severním směrem střednice hraničního vodního toku Hraniční potok (Grenzflösschen). Hraniční vodní tok silně meandruje, jeho průměrná šířka je 0,4 m. Mezi základním hraničním znakem III/1 a hraničním znakem 2 protíná státní hranice silnice z Rumburka do Seifhennersdorf. Mezi hraničními znaky 2 a 2/2 jsou bezprostředně u státních hranic na obou státních územích budovy (obytné, hospodářské). Dále je po obou stranách státních hranic louka, která je mezi hraničními znaky 2/8 a 2/13, 2/16 a 2/18 na státním území České republiky přerušena lesem.

Od zdvojeného hraničního znaku 3 probíhají státní hranice v délce 1,5 km severovýchodním směrem k hraničnímu znaku 4. Na státním území České republiky je mezi hraničními znaky 3/1 a 3/2 rybník. U hraničního znaku 3/7 končí louka a začíná pole. Na státním území Spolkové republiky Německo končí louka u hranicního znaku 3/6, dále je pole. Mezi hraničními znaky 3/11 a 3/16 vede podél státních hranic na státním území Spolkové republiky Německo cesta. Mezi hraničními znaky 3/13 a 3/14, 3/15 a 3/16 protínají státní hranice vodní toky (bezejmenné), které jsou na státním území Spolkové republiky Německo ve vzdálenosti 2 m od státních hranic svedeny potrubím do podzemí. Na státním území Spolkové republiky Německo začíná les u hraničního znaku 3/18 a na státním území České republiky u hraničního znaku 3/20. Na státním území Spolkové republiky Německo mezi hraničními znaky 3/25 a 3/34 vede podél státních hranic cesta.

Od hraničního znaku 4 k hraničnímu znaku 5 probíhají státní hranice v délce 0,5 km severozápadním směrem a dále v délce 0,5 km severovýchodním směrem stoupajícím terénem k hraničnímu znaku 5/13. Mezi hraničními znaky 4 a 4/9 vede podél státních hranic na státním území Spolkové republiky Německo cesta. Mezi hraničními znaky 4/9 a 5/3 je les přerušen loukou. Na státním území České republiky končí les u hraničního znaku 4/4. Mezi hraničními znaky 4/4 a 4/6 je pískovna. Mezi hraničními znaky 4/6 a 5/3 se několikrát střídá louka a les, dále je louka. Na státním území Spolkové republiky Německo končí u hraničního znaku 5/9 les, dále je louka. U hraničního znaku 5/13 je na státním území Spolkové republiky Německo v blízkosti státních hranic vyhlídková věž.

Od hraničního znaku 5/13 k hraničnímu znaku 7/18 probíhají státní hranice v délce 1,1 km převážně severním směrem mírně klesajícím terénem. Na státním území Spolkové republiky Německo jsou mezi hraničními znaky 5/15 a 5/17 bezprostředně u státních hranic budovy (obytné). Mezi hraničními znaky 6 a 7 protíná státní hranice silnice z Rumburka do Neugersdorf. Mezi hraničními znaky 7 a 7/13 vede podél státních hranic na státním území Spolkové republiky Německo silnice, u které jsou budovy (obytné) se zahradami. Na státním území České republiky končí u hraničního znaku 7/1 louka, dále je k hraničnímu znaku 7/8 pole a pak louka porostlá křovím.

Od hraničního znaku 7/18 k hraničnímu znaku 7/23 probíhají státní hranice v délce 0,2 km severozápadním směrem a dále v délce 0,7 km severním směrem ke zdvojenému hraničnímu znaku 10. Na statním území Spolkové republiky Německo jsou mezi hraničními znaky 7/18 a 8 budovy (průmyslové, obytné) se zahradami. Na státním území České republiky je mezi hraničními znaky 7/19 a 7/25 les, dále jsou k hraničnímu znaku 7/27 budovy (obytné) a k hraničnímu znaku 8 zahrady. Mezi hraničním znakem 8 a zdvojeným hraničním znakem 9 protíná státní hranice silnice z Jiříkova do Neugersdorf. Mezi zdvojenými hraničními znaky 9 a 9/8 určuje průběh státních hranic osa hraniční silnice. U této hraniční silnice je na státním území Spolkové republiky Německo několik budov (obytných). Na státním území České republiky je od zdvojeného hraničního znaku 9 louka porostlá křovím.

Od zdvojeného hraničního znaku 10 ke zdvojenému hraničnímu znaku 12 určuje průběh státních hranic v délce 1,9 km severozápadním směrem střednice hraničního vodního toku Spréva (Spree). Hraniční vodní tok je regulován a jeho průměrná šířka je 1 m. Po obou stranách hraničního vodního toku je louka. U zdvojeného hraničního znaku 10 a hraničního znaku 11/9 na státním území Spolkové republiky Německo a u hraničního znaku 11/9 na státním území České republiky jsou v blízkosti státních hranic budovy (obytné). Mezi hraničním znakem 11/4 a zdvojeným hraničním znakem 12 vede podél státních hranic na státním území Spolkové republiky Německo železniční trat z Neugersdorf do Ebersbach.

Od zdvojeného hraničního znaku 12 k hraničnímu znaku 14 probíhají státní hranice v délce 0,3 km severním směrem, dále v délce 2,0 km převážně severozápadním směrem k hraničnímu znaku 18. Mezi zdvojeným hraničním znakem 12 a hraničním znakem 13 protíná státní hranice železniční trať z Rumburka do Ebersbach. Mezi hraničními znaky 13 a 14 jsou budovy a kolejiště, na státním území České republiky nádraží Jiříkov a na státním území Spolkové republiky Německo nádraží Ebersbach. Na státním území České republiky jsou mezi hraničními znaky 14/6 a 16/3 v blízkosti státních hranic budovy (obytné, průmyslové). Na státním území Spolkové republiky Německo mezi hraničními znaky 14 a 16/2 vede podél státních hranic cesta, u které je několik budov (obytné, průmyslové). Mezi hraničními znaky 15 a 16 protíná státní hranice silnice z Jiříkova do Ebersbach. Na státním území České republiky je mezi hraničními znaky 16/3 a 17 les, k hraničnímu znaku 17/18 je pole a dále je louka. Na státním území Spolkové republiky Německo je mezi hraničními znaky 16/3 a 17/4 les, dále je louka. Mezi hraničními znaky 16/6 a 16/12 a u hraničního znaku 17/1 jsou v blízkosti státních hranic budovy (obytné, hospodářské).

Od hraničního znaku 18 ke zdvojenému hraničnímu znaku 18/19 probíhají státní hranice v délce 0,5 km jihozápadním až jižním směrem a dále v délce 1,9 km převážně západním směrem k hraničnímu znaku 21. Na státním území České republiky končí u hraničního znaku 18/8 louka, dále je ke zdvojenému hraničnímu znaku 18/19 les a pak louka. Mezi zdvojenými hraničními znaky 18/19 a 18/22 určuje průběh státních hranic v délce 0 1 km střednice hraničního vodního toku Jiříkovský potok (Georgswalder Bach). Průměrná šířka hraničního vodního toku je 2 m. Mezi zdvojeným hraničním znakem 18/22 a hraničním znakem 18/25 teče podél státních hranic na státním území Spolkové republiky Německo vodní tok (bezejmenný), který státní hranice protíná mezi hraničními znaky 18/25 a 18/26. Na státním území Spolkové republiky Německo je u hraničního znaku 18/26 budova (obytná). Od hraničního znaku 18/26 k hraničnímu znaku 19/16 vede podél státních hranic na státním území Spolkové republiky Německo cesta. U hraničního znaku 19/14 končí louka a dále je pole. Na státním území České republiky končí u hraničního znaku 19 louka, dále je k hraničnímu znaku 19/18 pole a odtud k hraničnímu znaku 20/4 louka a pole. Mezi hraničními znaky 19/18 a 20 protíná státní hranice vodní tok (bezejmenný). Na státním území Spolkové republiky Německo končí u hraničního znaku 20/4 pole a začíná les.

Od hraničního znaku 21 k hraničnímu znaku 21/14 probíhají státní hranice v délce 0,3 km severozápadním směrem lesem a dále v délce 0,8 km převážně severozápadním směrem lesem k hraničnímu znaku 22. Mezi hraničními znaky 21/1 a 21/2 protíná státní hranice vodní tok (bezejmenný). Mezi hraničními znaky 21/14 a 21/23 vede podél státních hranic na státním území České republiky cesta, která protíná státní hranice mezi hraničními znaky 21/23 a 21/24 a dále vede na státní území Spolkové republiky Německo. Od hraničního znaku 21/34 k hraničnímu znaku 21/42 vede podél státních hranic na státním území Spolkové republiky Německo cesta, která mezi hraničními znaky 21/36 a 21/37, 21/38 a 21/39 státní hranice dvakrát protíná. U hraničního znaku 21/42 se cesta dělí, jedna vede na státní území Spolkové republiky Německo, druhá státní hranice protíná mezi hraničními znaky 21/42 a 22 a vede na státní území České republiky.

Od hraničního znaku 22 probíhají státní hranice v délce 3,5 km severozápadním směrem lesem k hraničnímu znaku 26. Mezi hraničními znaky 22/1 a 22/2, 22/15 a 22/16 protínají státní hranice vodní toky (bezejmenné). Mezi hraničními znaky 23/22 a 23/28 vede podél státních hranic na státním území České republiky silnice. Mezi hraničními znaky 23/27 a 23/28 protíná státní hranice vodní tok bezejmenný tok (Walkmühlgraben). Mezi hraničními znaky 25 a 25/1 protíná státní hranice silnice z Království do Neusalza-Spremberg. Od hraničního znaku 25/24 k hraničnímu znaku 26 vede podél státních hranic na státním území České republiky cesta.

Od hraničního znaku 26 probíhají státní hranice v délce 2,3 km severním směrem k základnímu hraničnímu znaku IV/1. Od hraničního znaku 26 vede podél státních hranic na státním území České republiky cesta, která se u hraničního znaku 26/5 dělí, jedna vede na státním území České republiky podél státních hranic k hraničnímu znaku 26/24, druhá protíná státní hranice u hraničního znaku 26/5 a vede podél státních hranic na státním území Spolkové republiky Německo k hraničnímu znaku 26/12. U hraničního znaku 26/22 končí na státním území Spolkové republiky Německo a u hraničního znaku 27 na státním území České republiky les, dále je po obou stranách státních hranic pole. Mezi hraničními znaky 26/26 a 27/15 vede podél státních hranic na státním území Spolkové republiky Německo cesta. Mezi hraničními znaky 27/12 a 27/14 pe na státním území České republiky pole přerušeno lesem. Mezi hraničními znaky 27/20 a 27/21 protíná státní hranice železniční trat z Neusalza-Spremberg do Taubenheim/Spree. Mezi hraničním znakem 28 a základním hraničním znakem IV/1 končí u státních hranic ulice v Neusalza-Spremberg, podél níž jsou budovy (obytné).

1

ČESKO - NĚMECKÉ STÁTNÍ HRANICE

část Svobodný stát Sasko

HRANIČNÍ NÁRYS

Hraniční úsek III

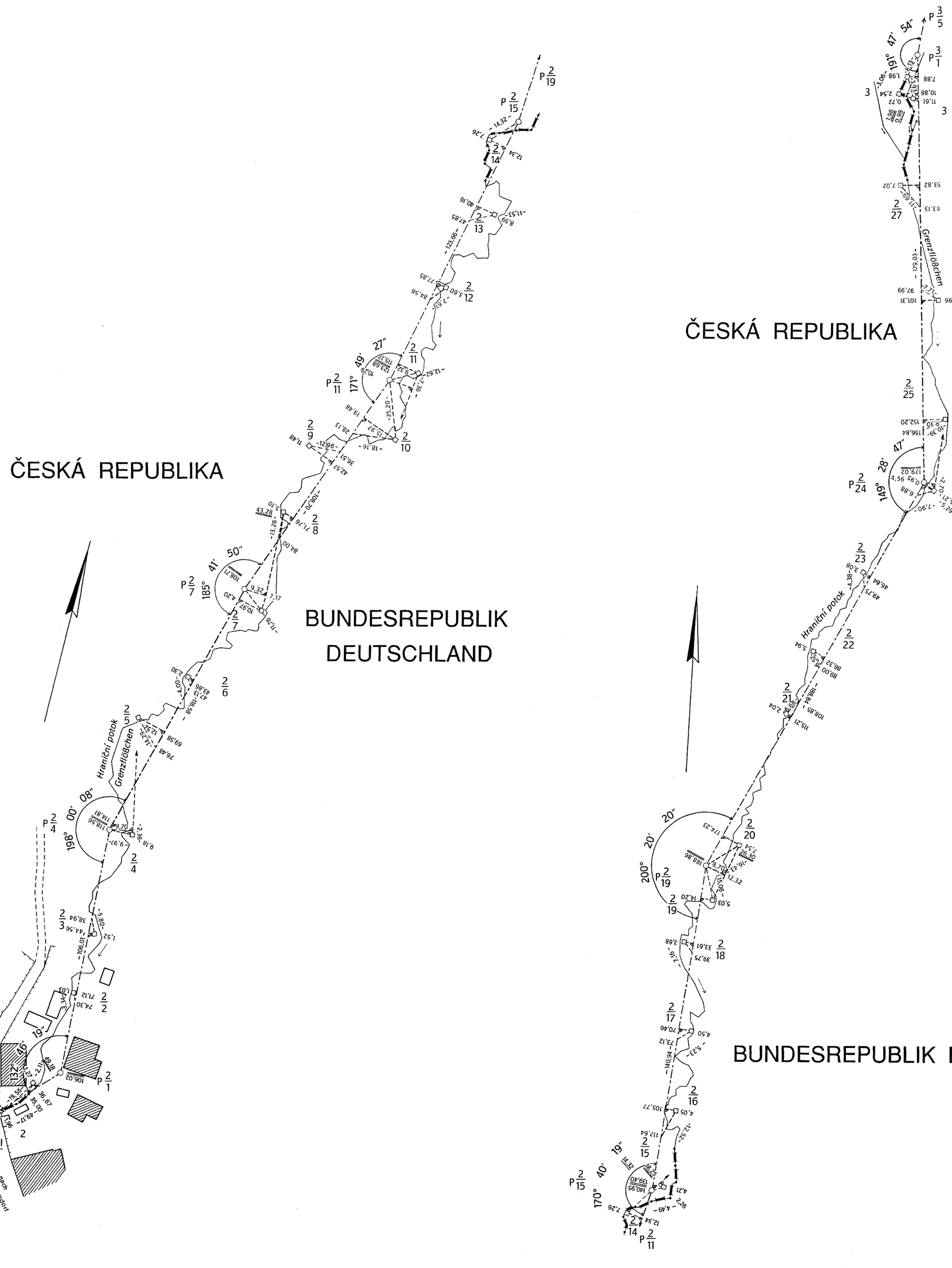

1

ČESKO - NĚMECKÉ STÁTNÍ HRANICE

část Svobodný stát Sasko

HRANIČNÍ MAPA

Hraniční úsek III

1 : 2500

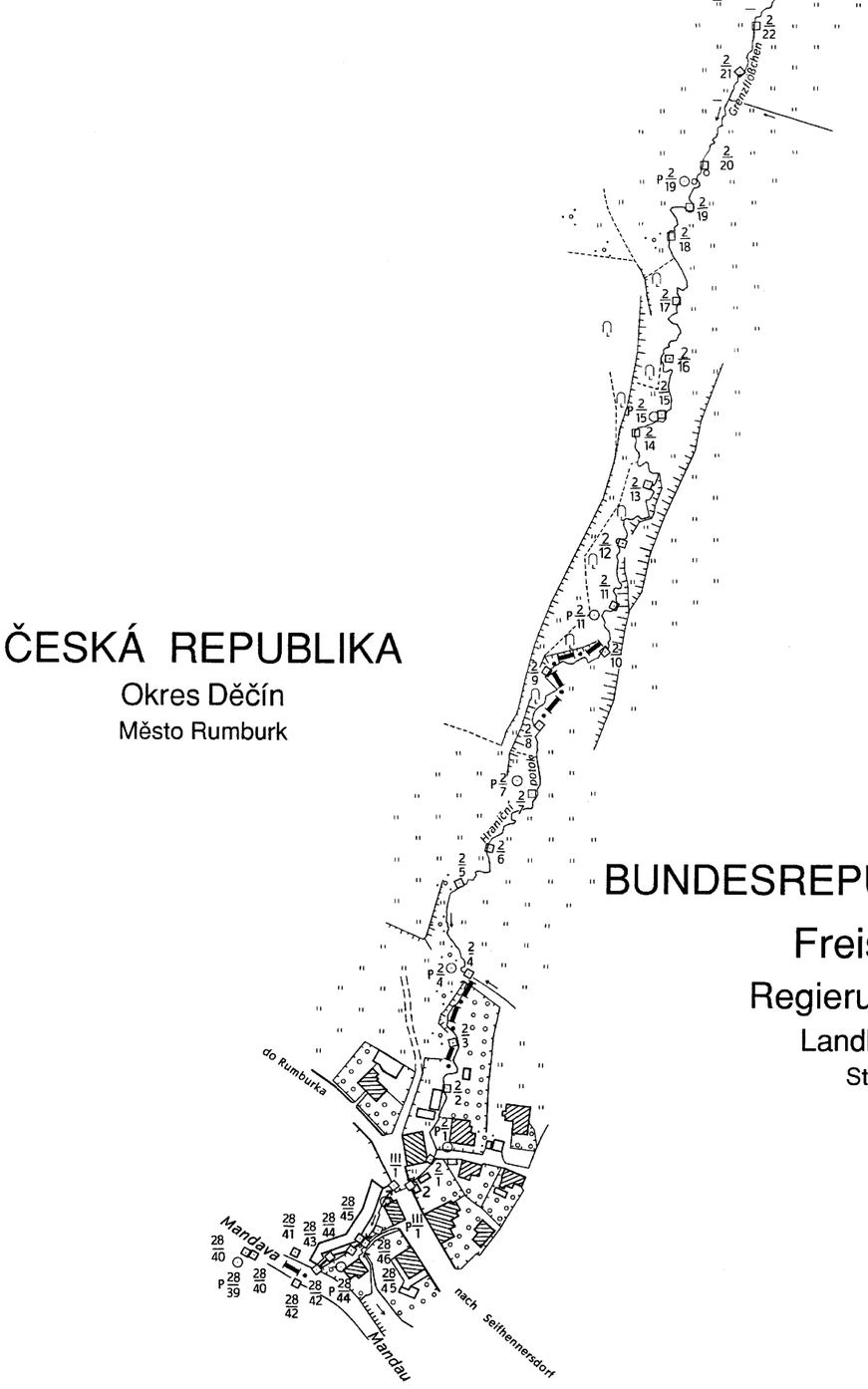

2

ČESKO - NĚMECKÉ STÁTNÍ HRANICE

část Svobodný stát Sasko

HRANIČNÍ NÁRYS

Hraniční úsek III

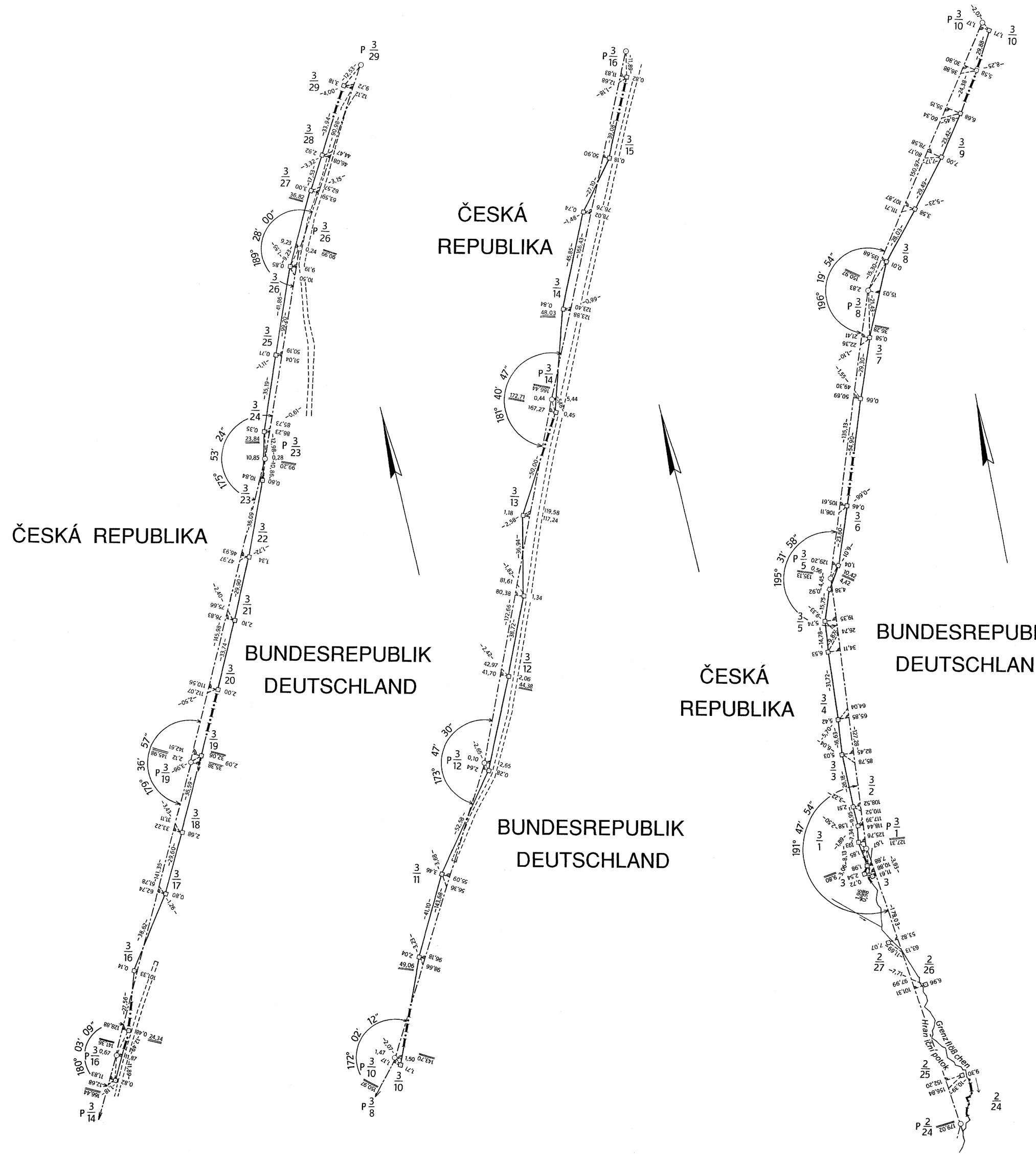

2

ČESKO - NĚMECKÉ STÁTNÍ HRANICE

část Svobodný stát Sasko

HRANIČNÍ MAPA

Hraniční úsek III

1 : 2500

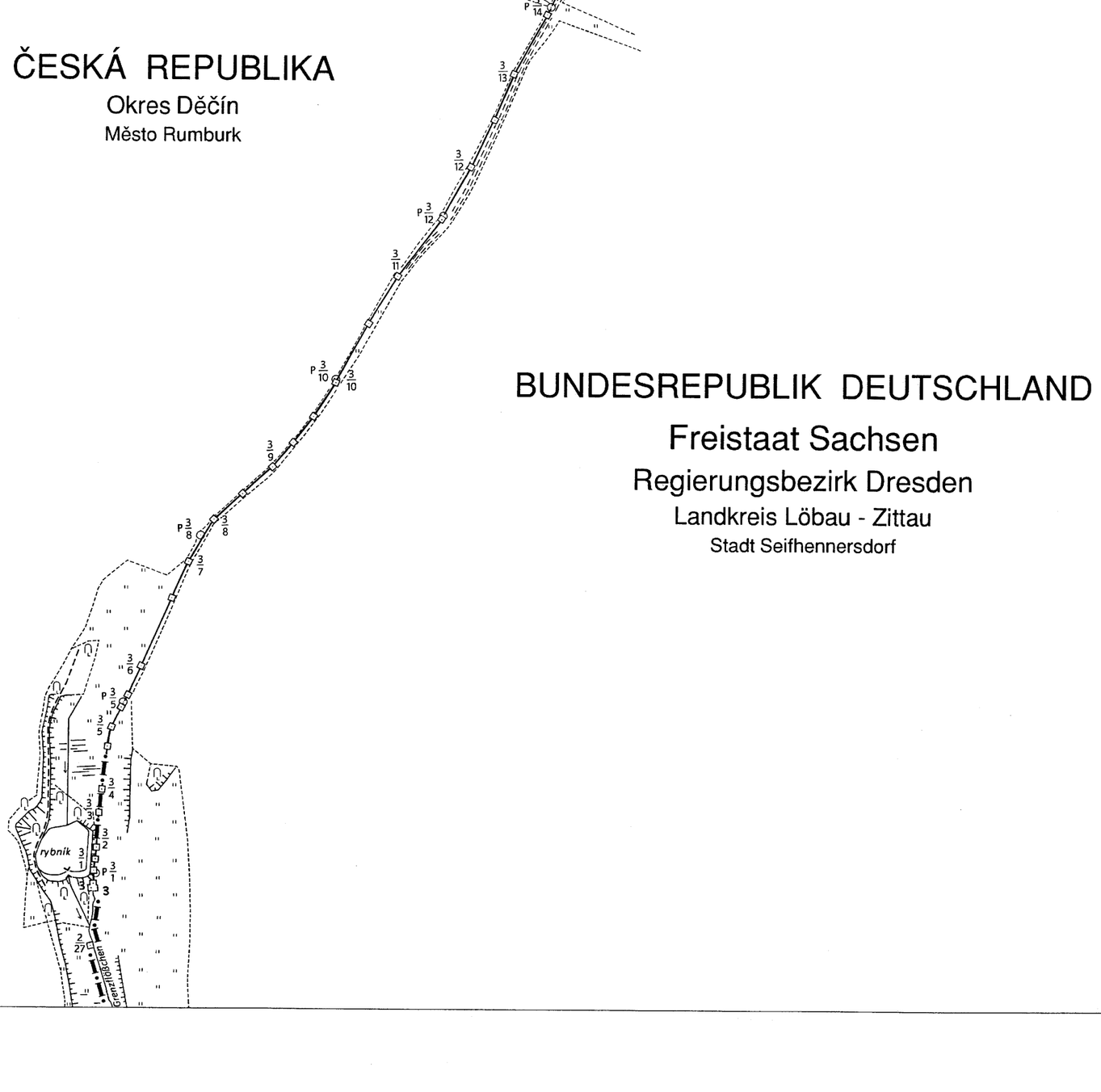

ČESKÁ REPUBLIKA

Okres Děčín

Město Rumburk

BUNDESREPUBLIK DEUTSCHLAND

Freistaat Sachsen

Regierungsbezirk Dresden

Landkreis Löbau - Zittau

Stadt Seifhennersdorf

3

ČESKO - NĚMECKÉ STÁTNÍ HRANICE

část Svobodný stát Sasko

HRANIČNÍ NÁRYS

Hraniční úsek III

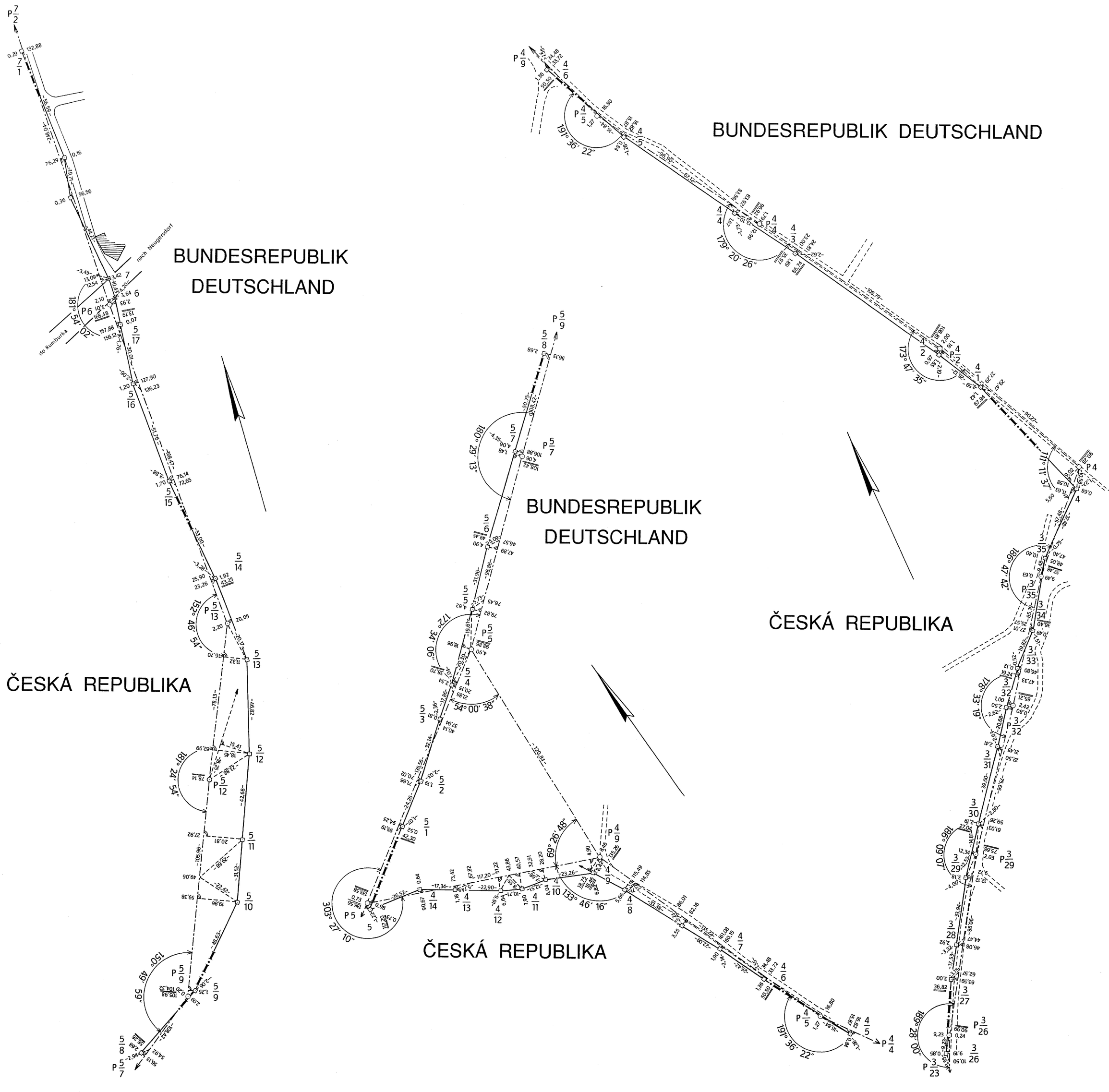

3

ČESKO - NĚMECKÉ STÁTNÍ HRANICE

část Svobodný stát Sasko

HRANIČNÍ MAPA

Hraniční úsek III

1 : 2500

ČESKÁ REPUBLIKA

Okres Děčín

BUNDESREPUBLIK DEUTSCHLAND

Freistaat Sachsen

Regierungsbezirk Dresden

Landkreis Löbau - Zittau

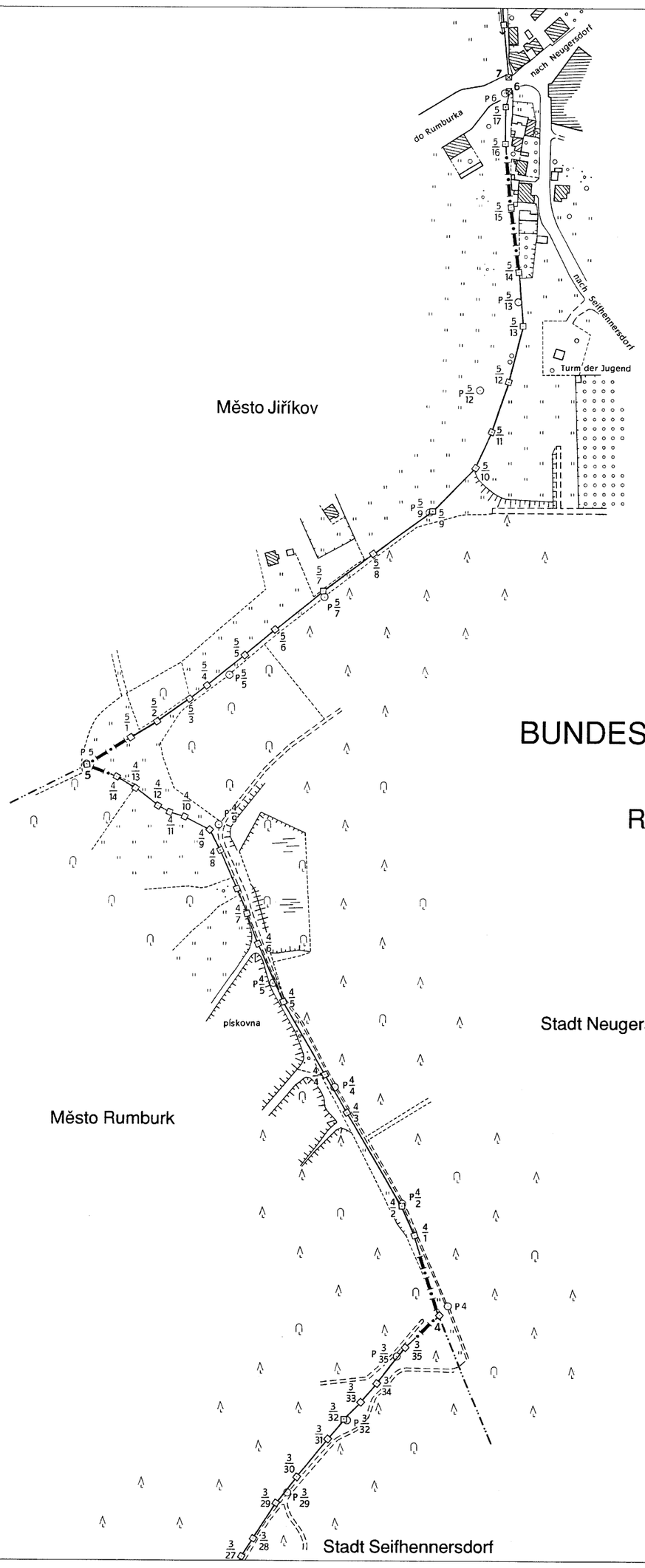

4

ČESKO - NĚMECKÉ STÁTNÍ HRANICE

část Svobodný stát Sasko

HRANIČNÍ NÁRYS

Hraniční úsek III

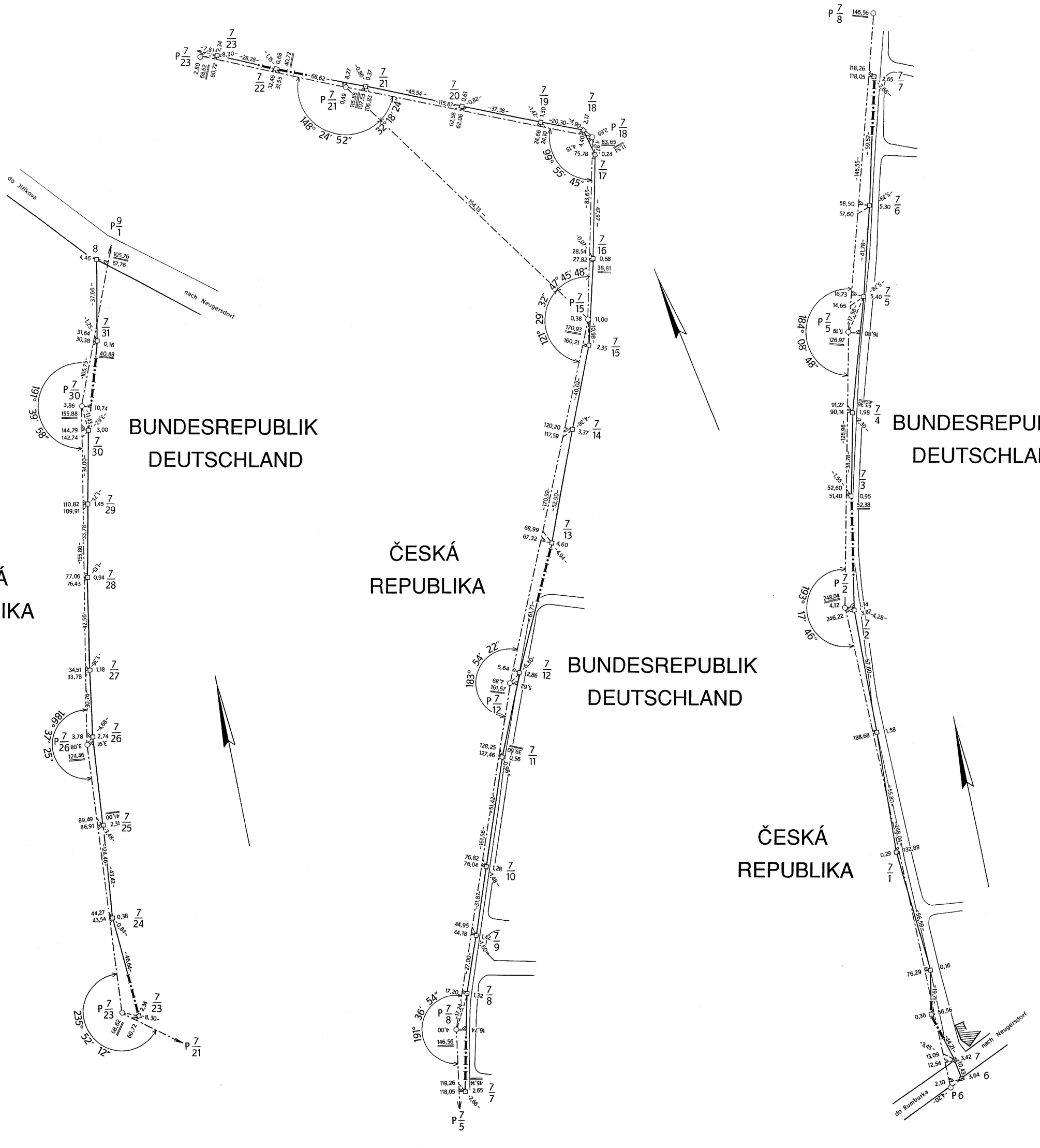

4

ČESKO - NĚMECKÉ STÁTNÍ HRANICE

část Svobodný stát Sasko

HRANIČNÍ MAPA

Hraniční úsek III

1 : 2500

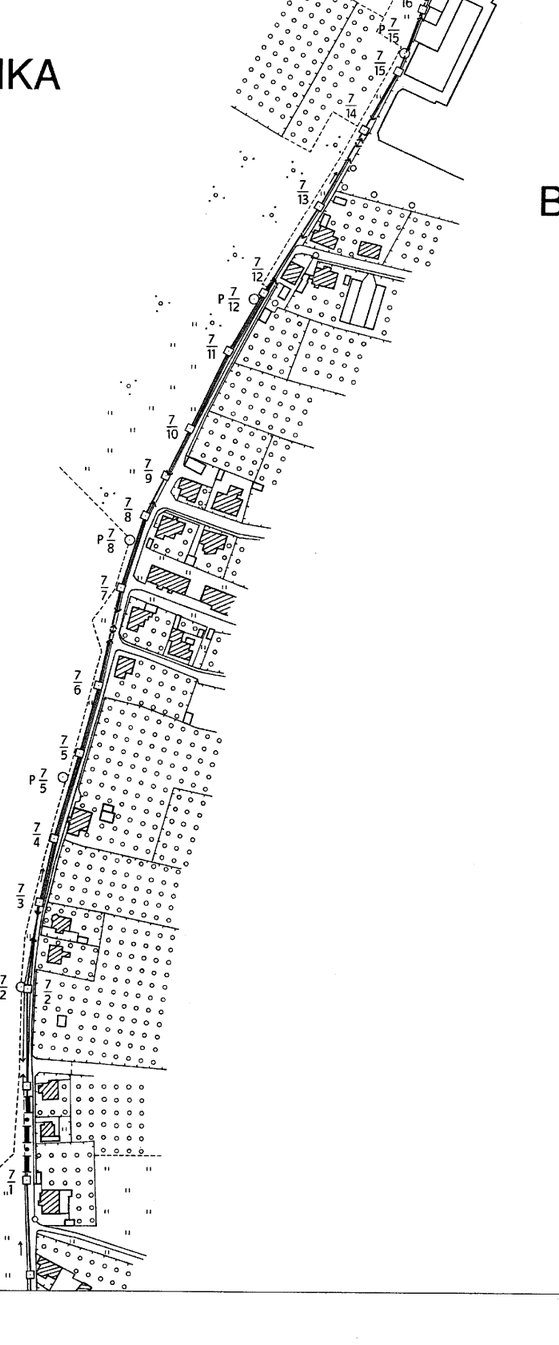

ČESKÁ REPUBLIKA

Okres Děčín

Město Jiříkov

BUNDESREPUBLIK DEUTSCHLAND

Freistaat Sachsen

Regierungsbezirk Dresden

Landkreis Löbau - Zittau

Stadt Neugersdorf

5

ČESKO - NĚMECKÉ STÁTNÍ HRANICE

část Svobodný stát Sasko

HRANIČNÍ NÁRYS

Hraniční úsek III

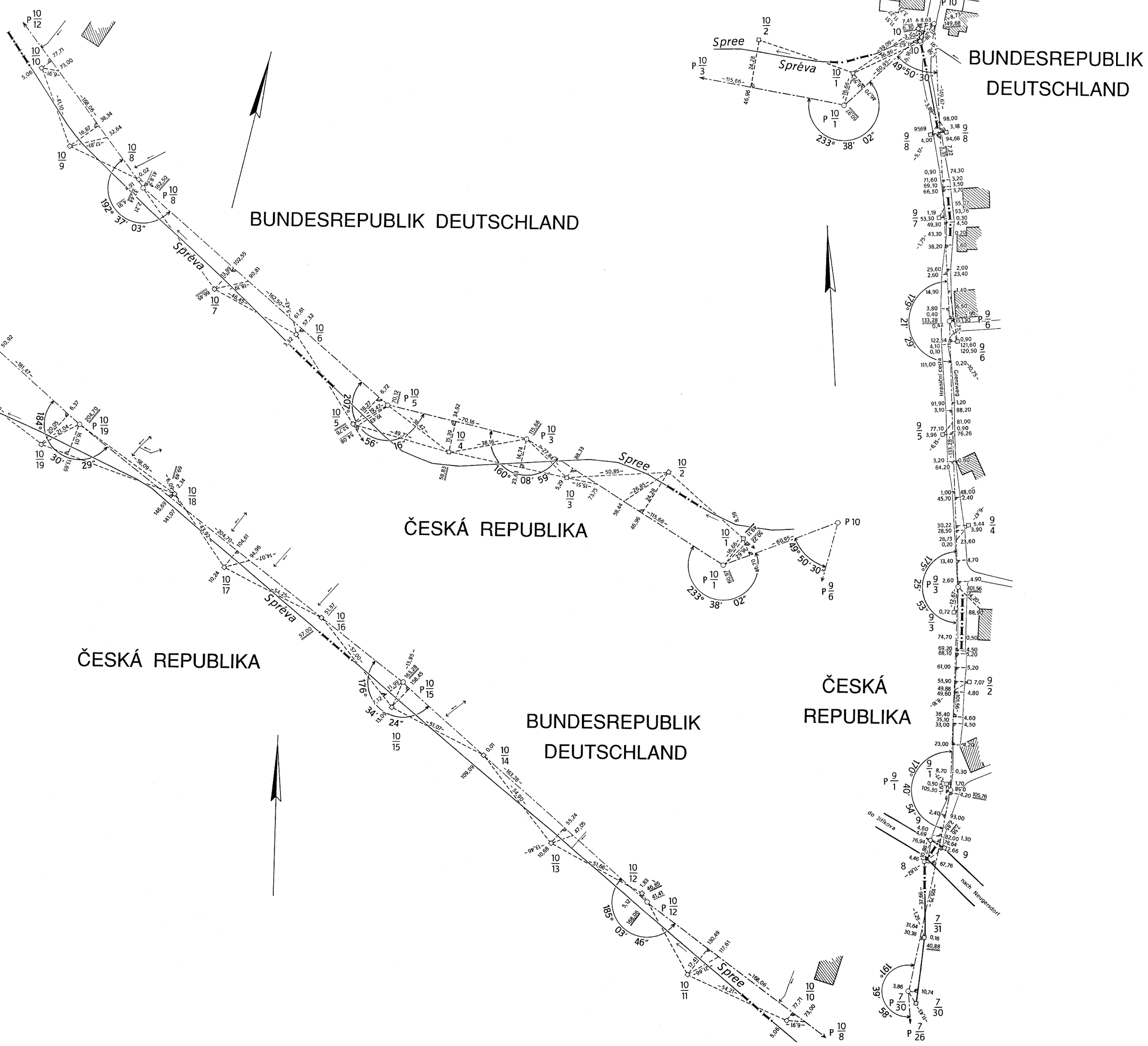

5

ČESKO - NĚMECKÉ STÁTNÍ HRANICE

část Svobodný stát Sasko

HRANIČNÍ MAPA

Hraniční úsek III

1 : 2500

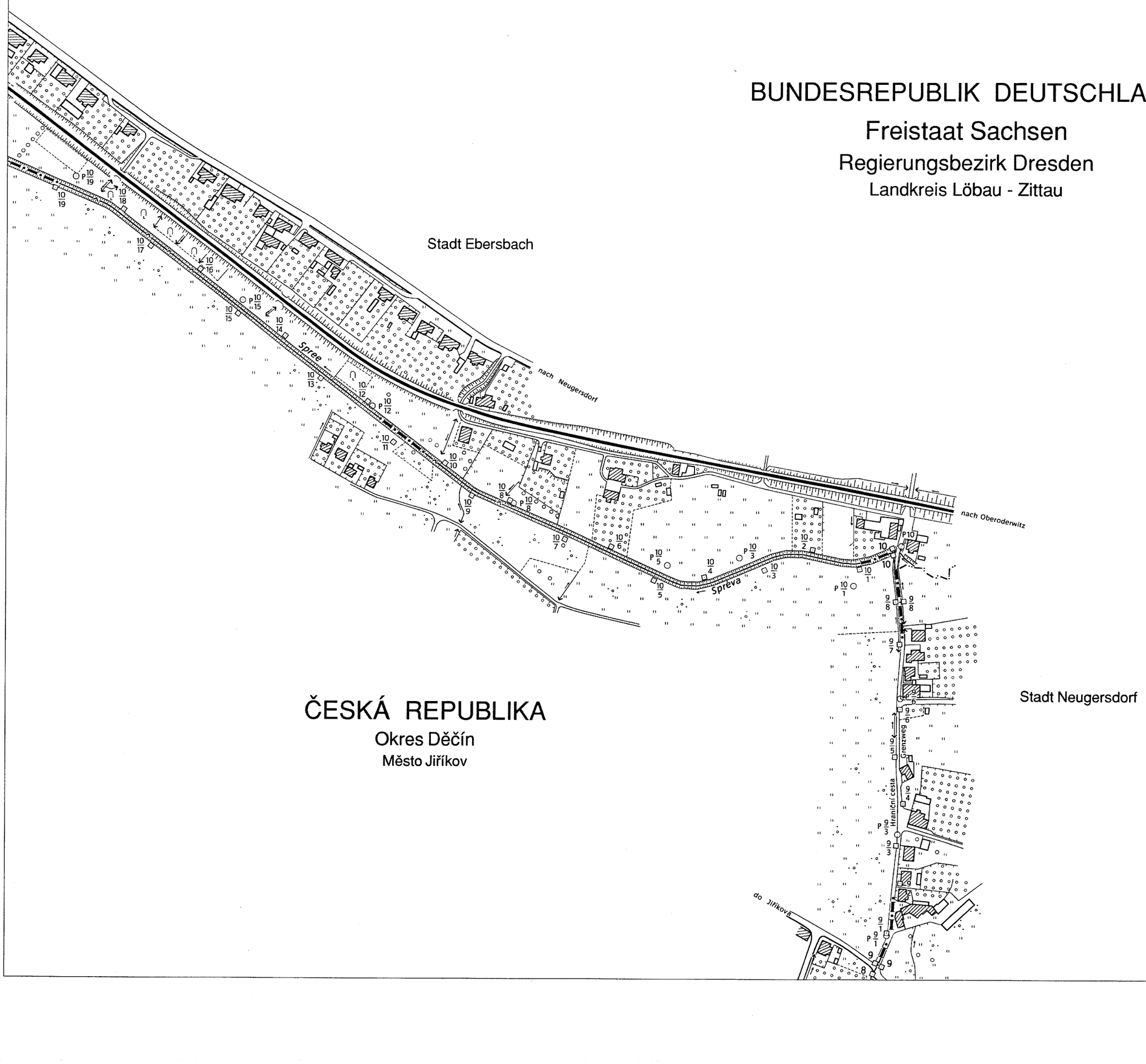

BUNDESREPUBLIK DEUTSCHLAND

Freistaat Sachsen

Regierungsbezirk Dresden

Landkreis Löbau - Zittau

ČESKÁ REPUBLIKA

Okres Děčín

Město Jiříkov

6

ČESKO - NĚMECKÉ STÁTNÍ HRANICE

část Svobodný stát Sasko

HRANIČNÍ NÁRYS

Hraniční úsek III

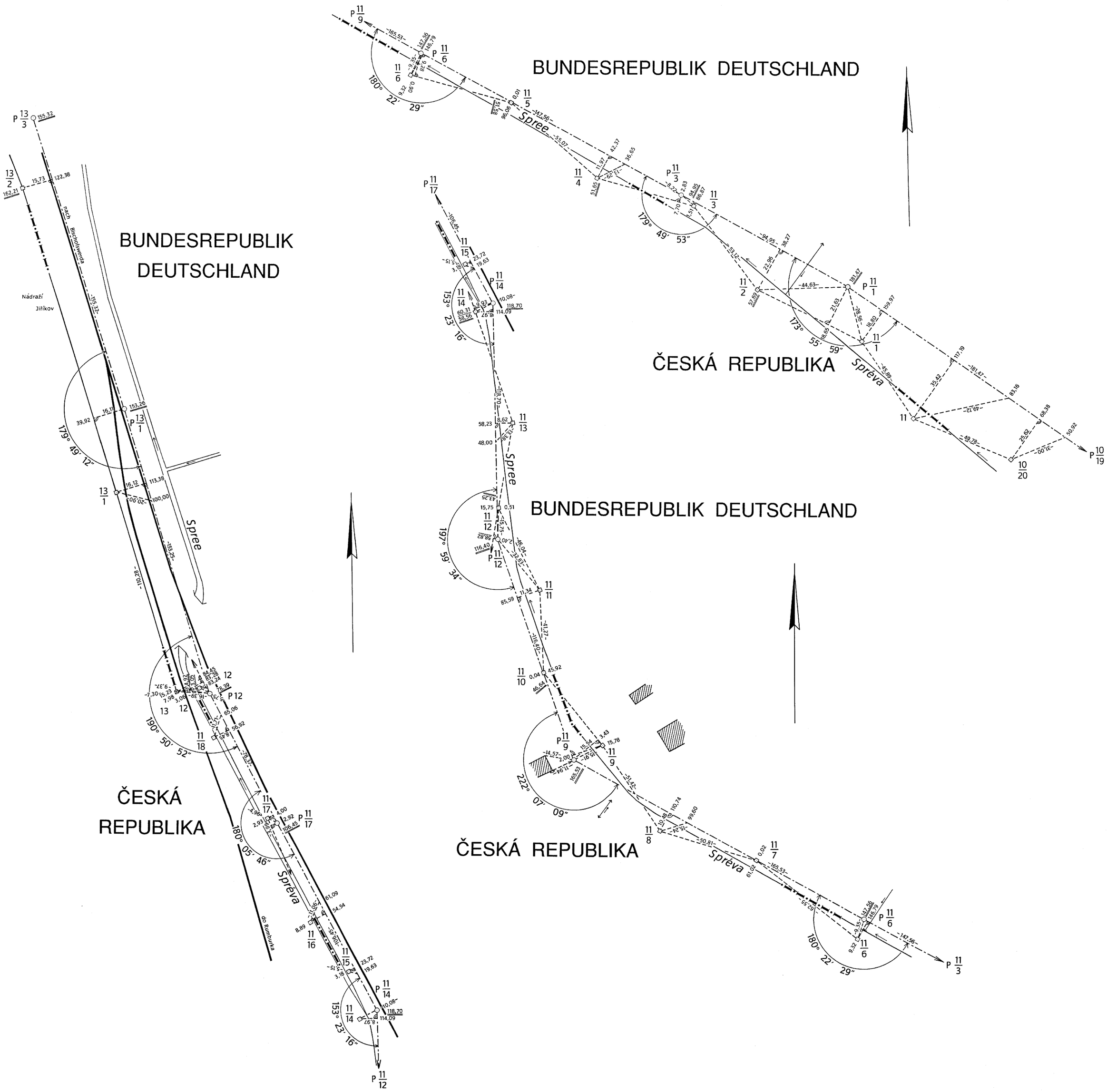

6

ČESKO - NĚMECKÉ STÁTNÍ HRANICE

část Svobodný stát Sasko

HRANIČNÍ MAPA

Hraniční úsek III

1 : 2500

ČESKÁ REPUBLIKA

Okres Děčín

Město Jiříkov

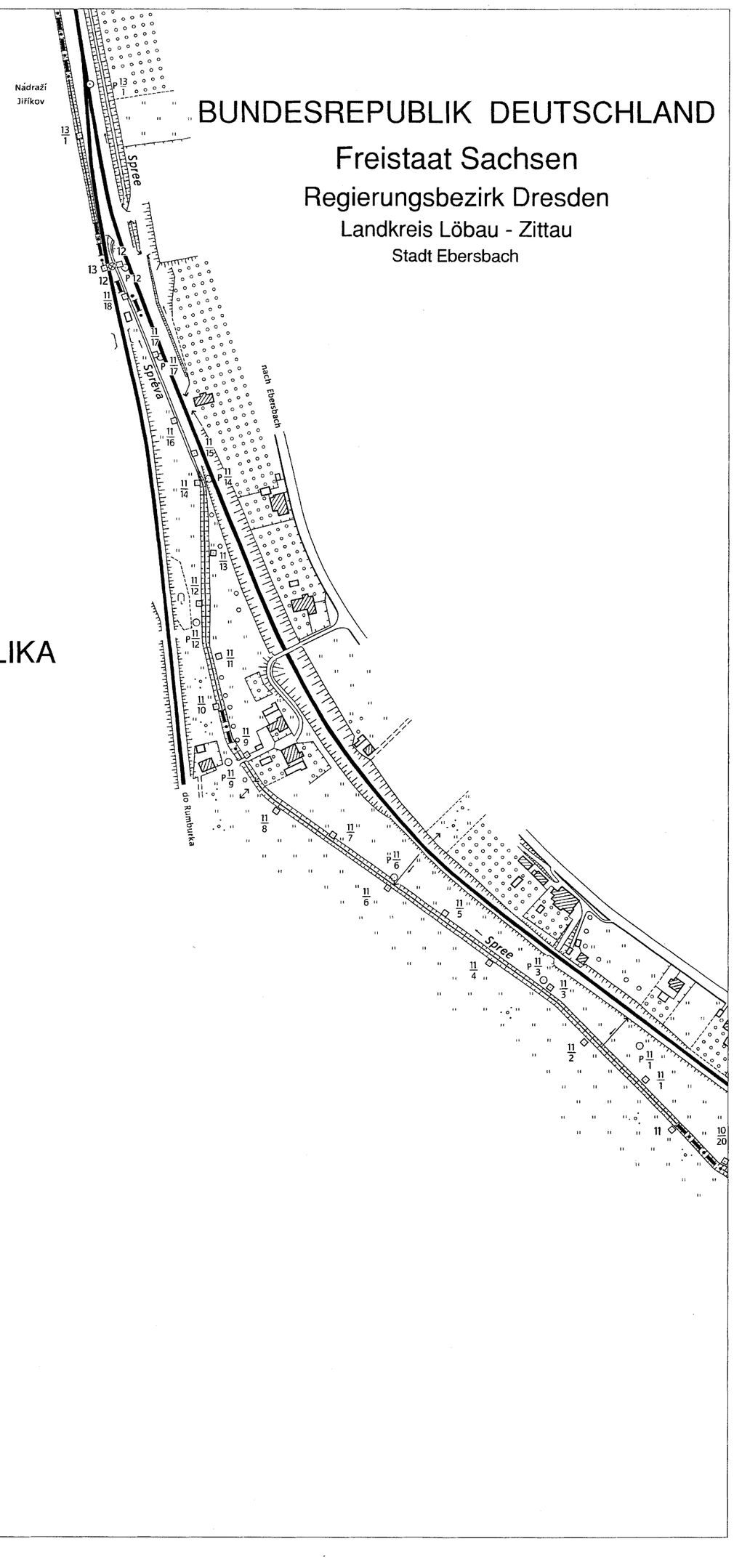

BUNDESREPUBLIK DEUTSCHLAND

Freistaat Sachsen

Regierungsbezirk Dresden

Landkreis Löbau - Zittau

Stadt Ebersbach

7a

ČESKO - NĚMECKÉ STÁTNÍ HRANICE

část Svobodný stát Sasko

HRANIČNÍ NÁRYS

Hraniční úsek III

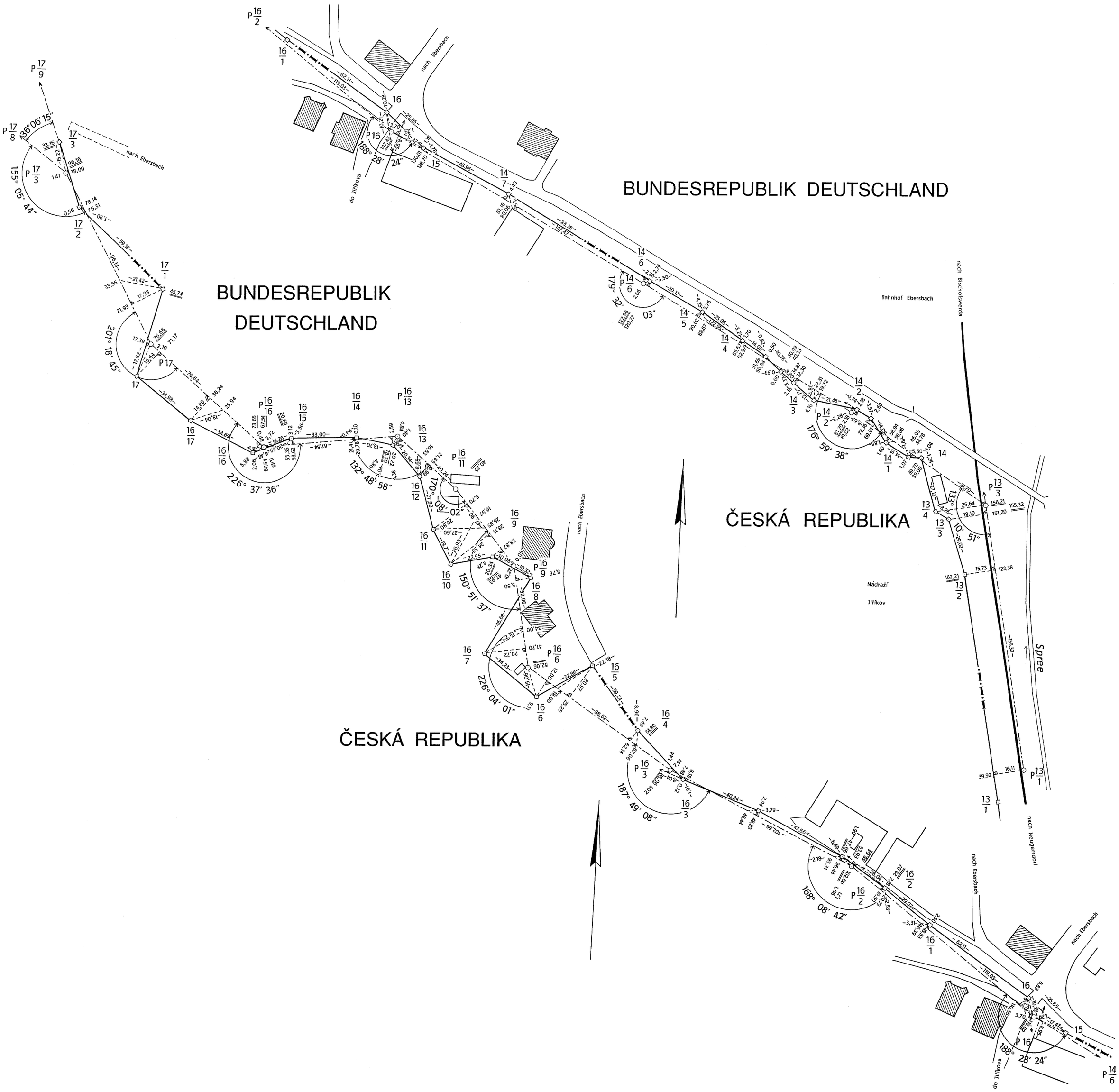

7b

ČESKO - NĚMECKÉ STÁTNÍ HRANICE

část Svobodný stát Sasko

HRANIČNÍ NÁRYS

Hraniční úsek III

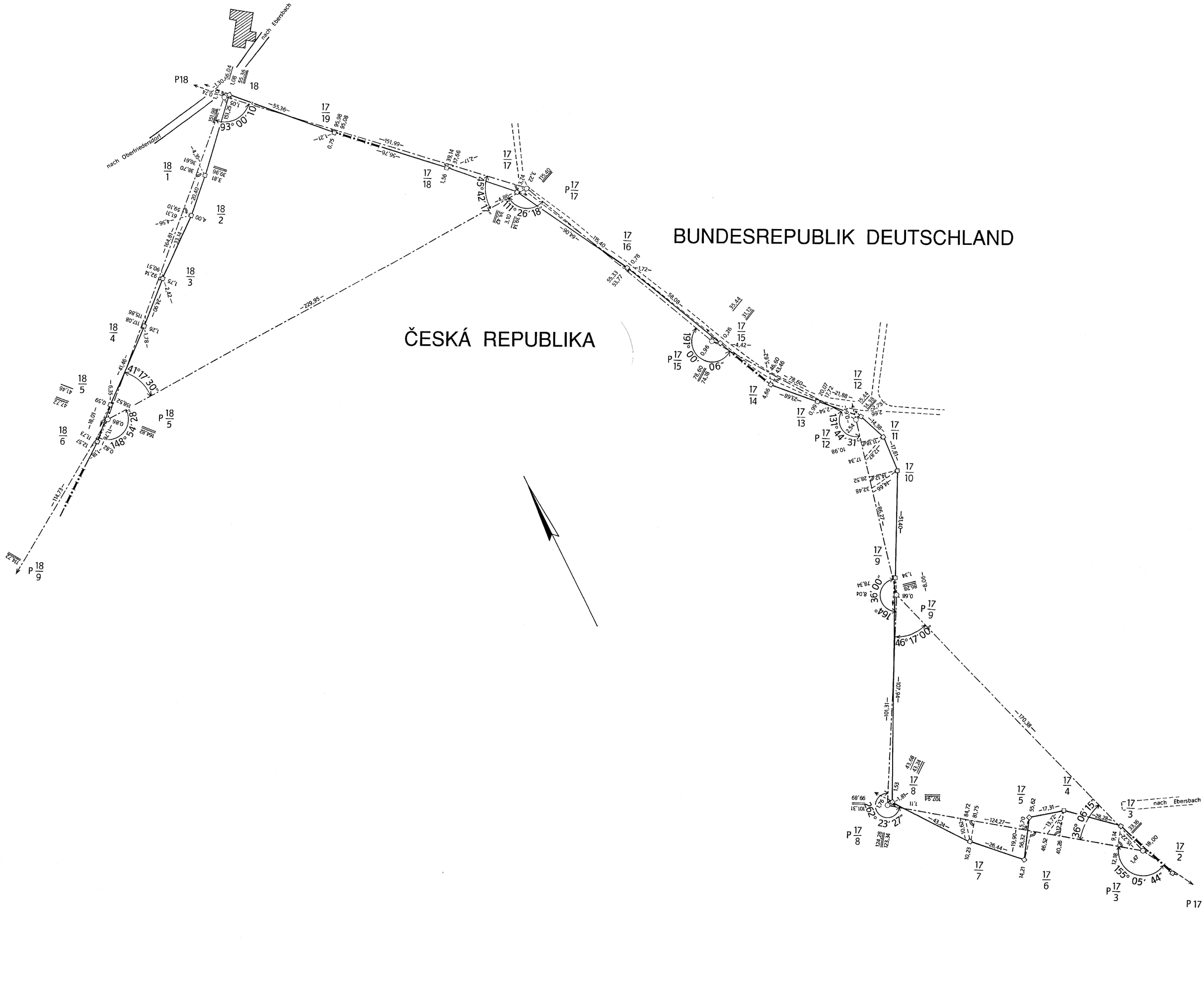

7

ČESKO - NĚMECKÉ STÁTNÍ HRANICE

část Svobodný stát Sasko

HRANIČNÍ MAPA

Hraniční úsek III

1 : 2500

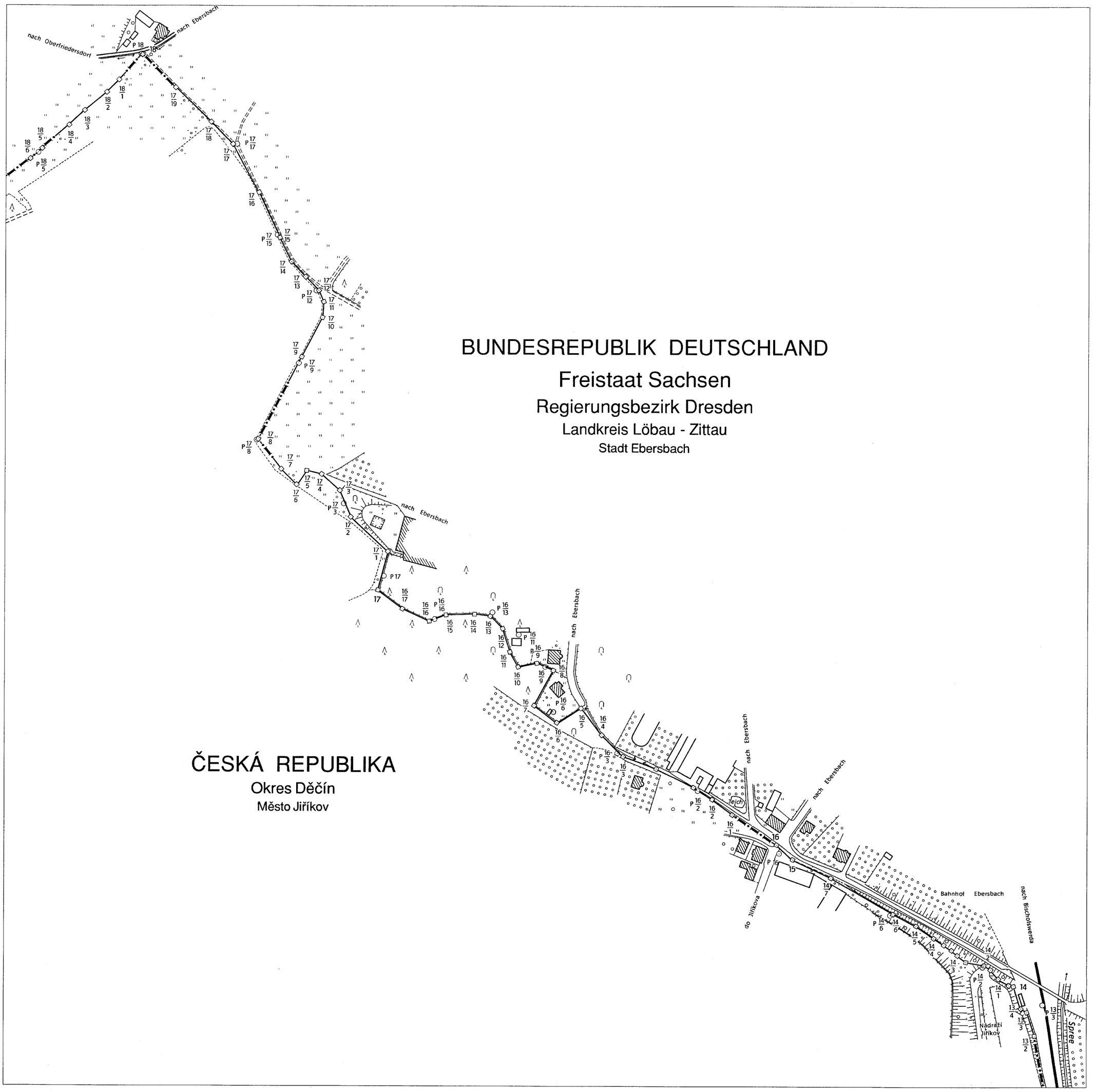

BUNDESREPUBLIK DEUTSCHLAND

Freistaat Sachsen

Regierungsbezirk Dresden

Landkreis Löbau - Zittau

Stadt Ebersbach

ČESKÁ REPUBLIKA

Okres Děčín

Město Jiříkov

8

ČESKO - NĚMECKÉ STÁTNÍ HRANICE

část Svobodný stát Sasko

HRANIČNÍ NÁRYS

Hraniční úsek III

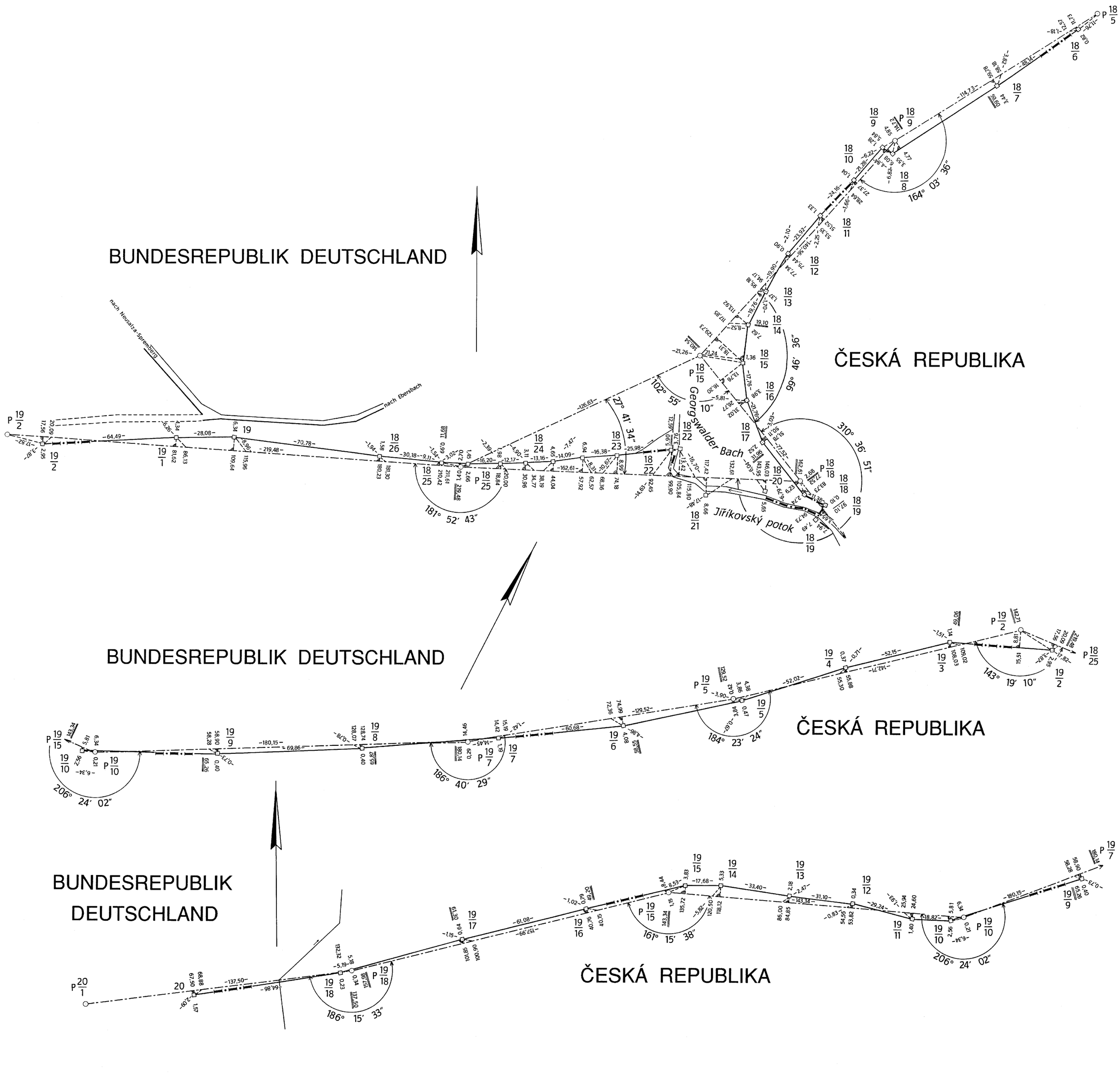

8

ČESKO - NĚMECKÉ STÁTNÍ HRANICE

část Svobodný stát Sasko

HRANIČNÍ MAPA

Hraniční úsek III

1 : 2500

BUNDESREPUBLIK DEUTSCHLAND

Freistaat Sachsen

Regierungsbezirk Dresden

Landkreis Löbau - Zittau



ČESKÁ REPUBLIKA

Okres Děčín

Město Jiříkov

9a

ČESKO - NĚMECKÉ STÁTNÍ HRANICE

část Svobodný stát Sasko

HRANIČNÍ NÁRYS

Hraniční úsek III

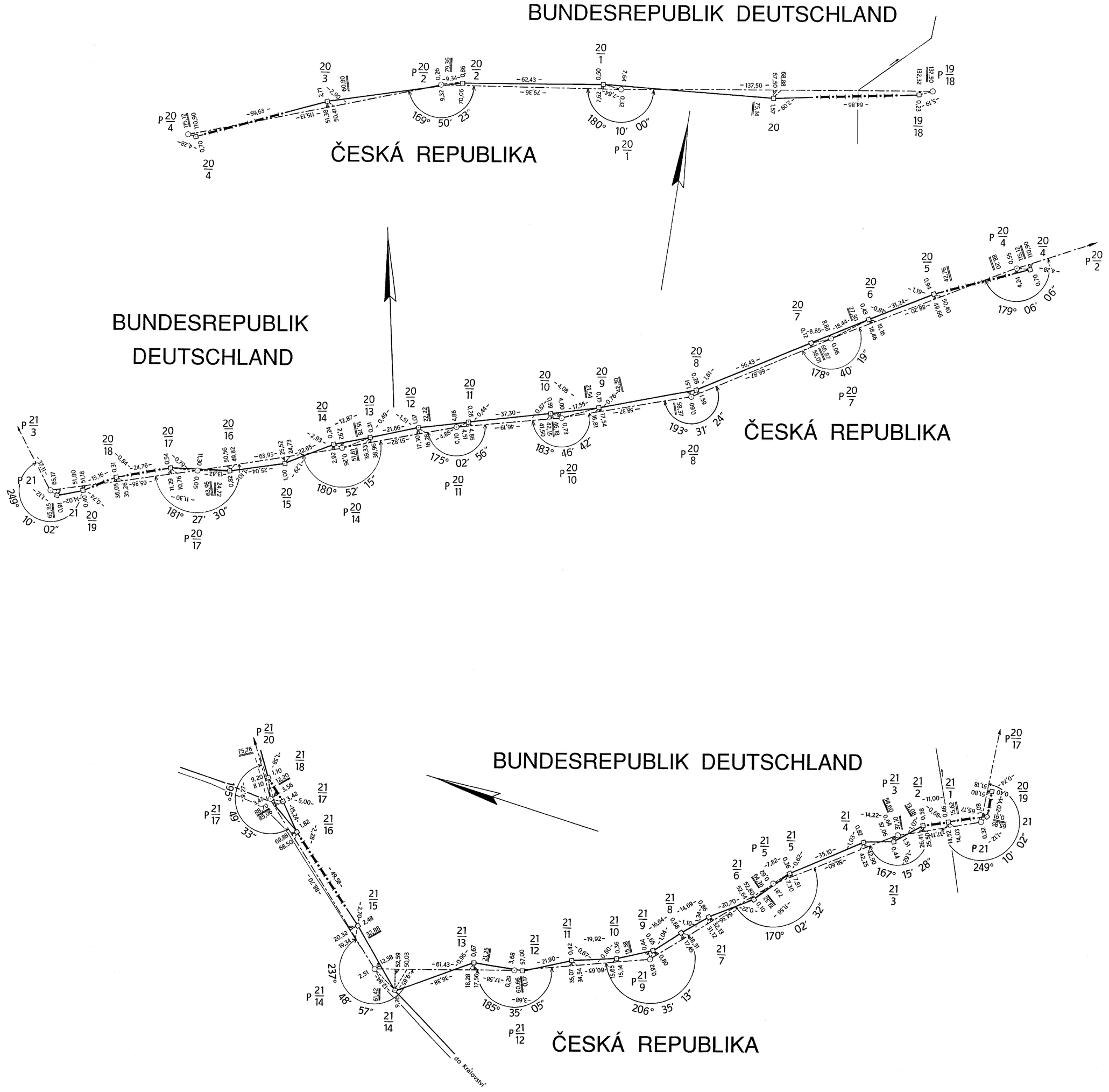

9b

ČESKO - NĚMECKÉ STÁTNÍ HRANICE

část Svobodný stát Sasko

HRANIČNÍ NÁRYS

Hraniční úsek III

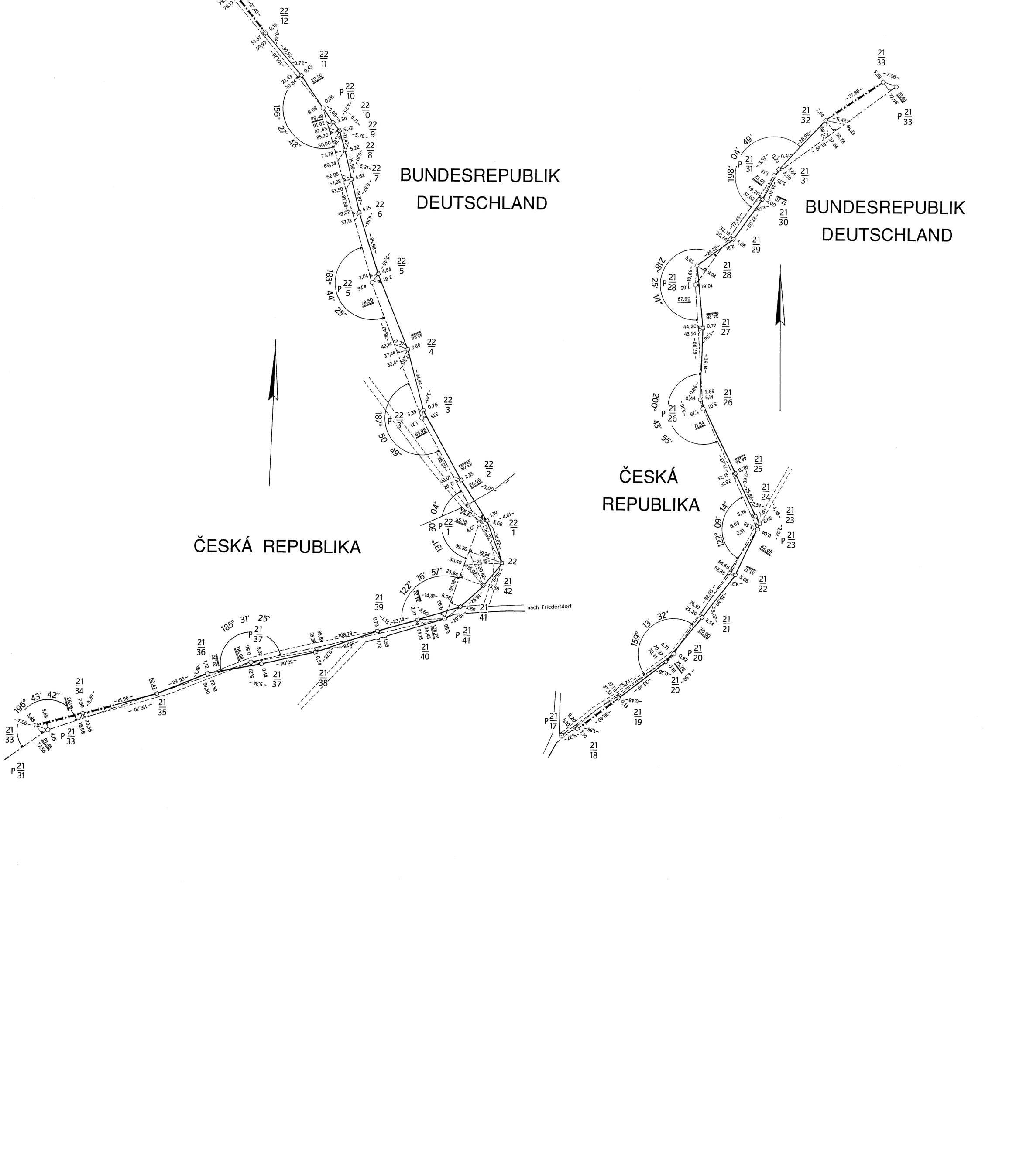

9

ČESKO - NĚMECKÉ STÁTNÍ HRANICE

část Svobodný stát Sasko

HRANIČNÍ MAPA

Hraniční úsek III

1 : 2500

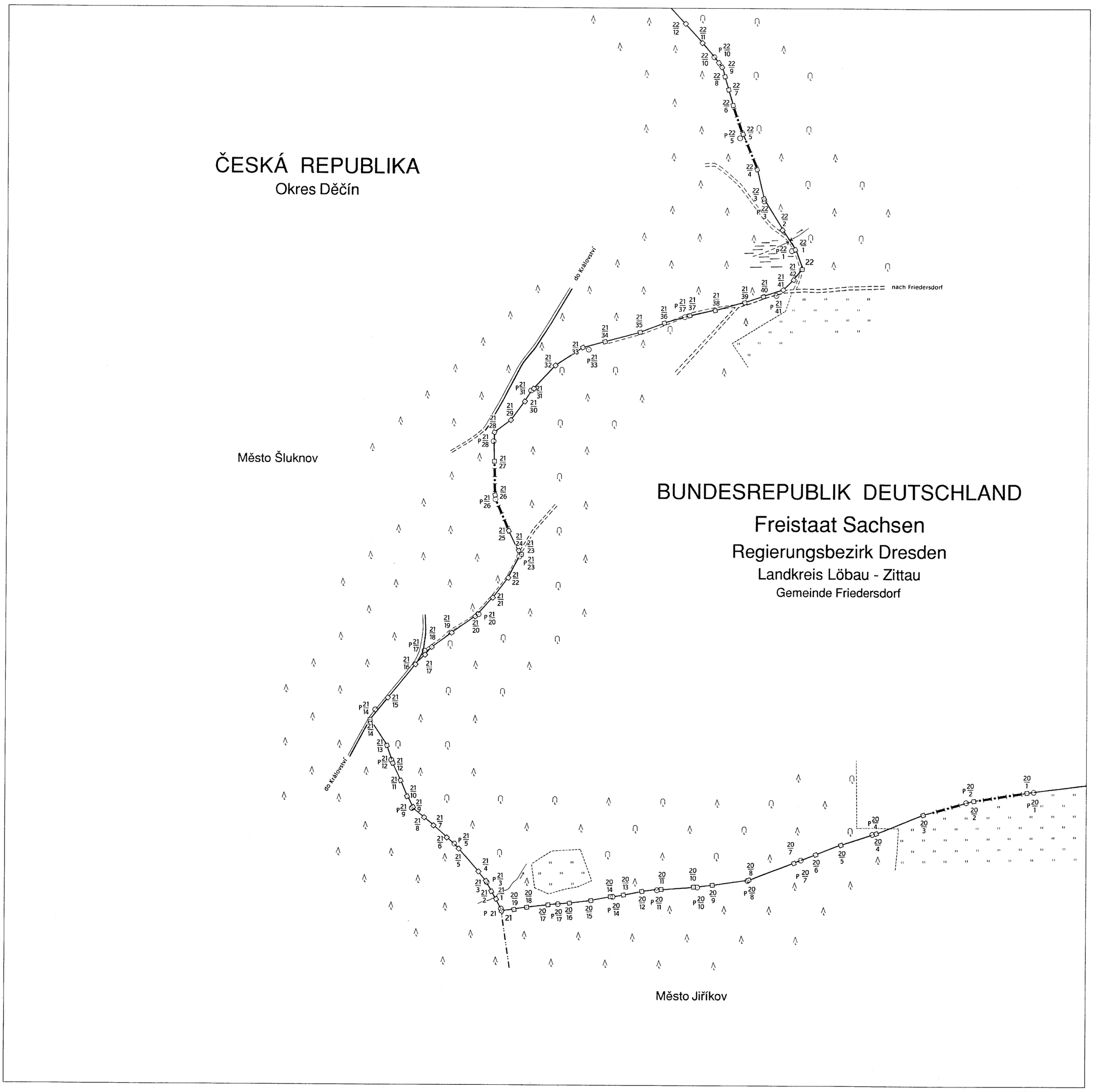

10

ČESKO - NĚMECKÉ STÁTNÍ HRANICE

část Svobodný stát Sasko

HRANIČNÍ NÁRYS

Hraniční úsek III

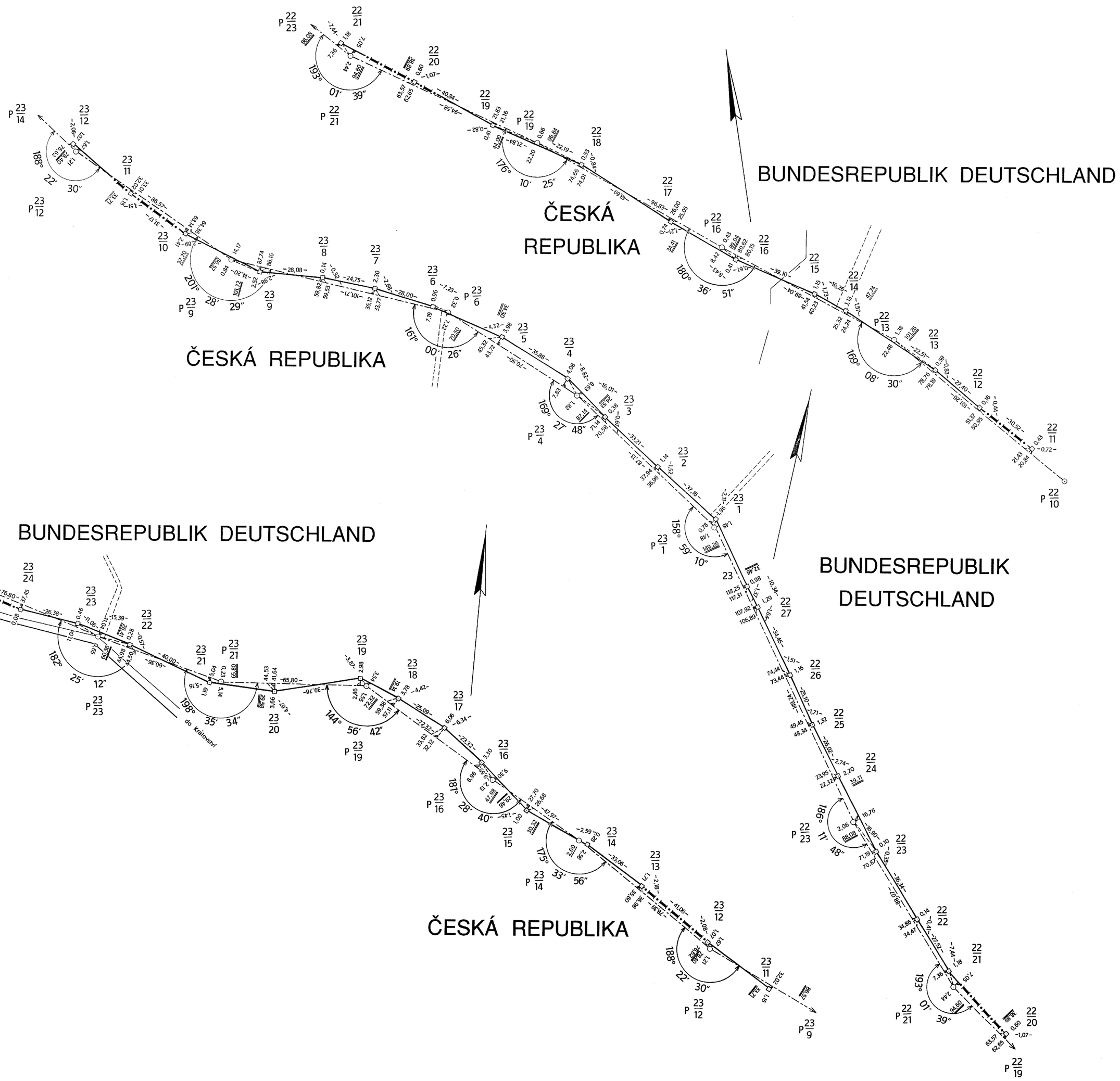

10

ČESKO - NĚMECKÉ STÁTNÍ HRANICE

část Svobodný stát Sasko

HRANIČNÍ MAPA

Hraniční úsek III

1 : 2500

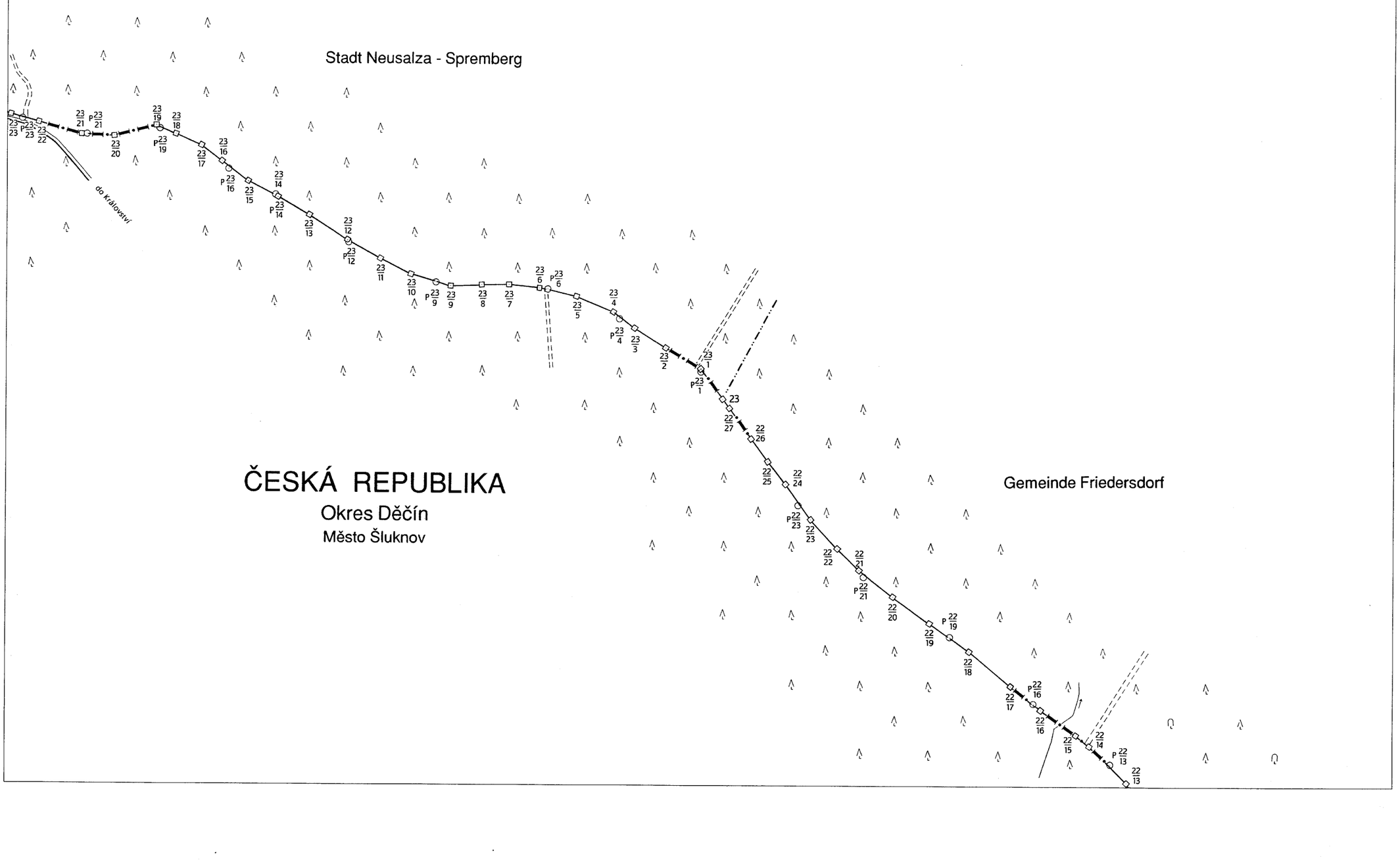

11

ČESKO - NĚMECKÉ STÁTNÍ HRANICE

část Svobodný stát Sasko

HRANIČNÍ NÁRYS

Hraniční úsek III

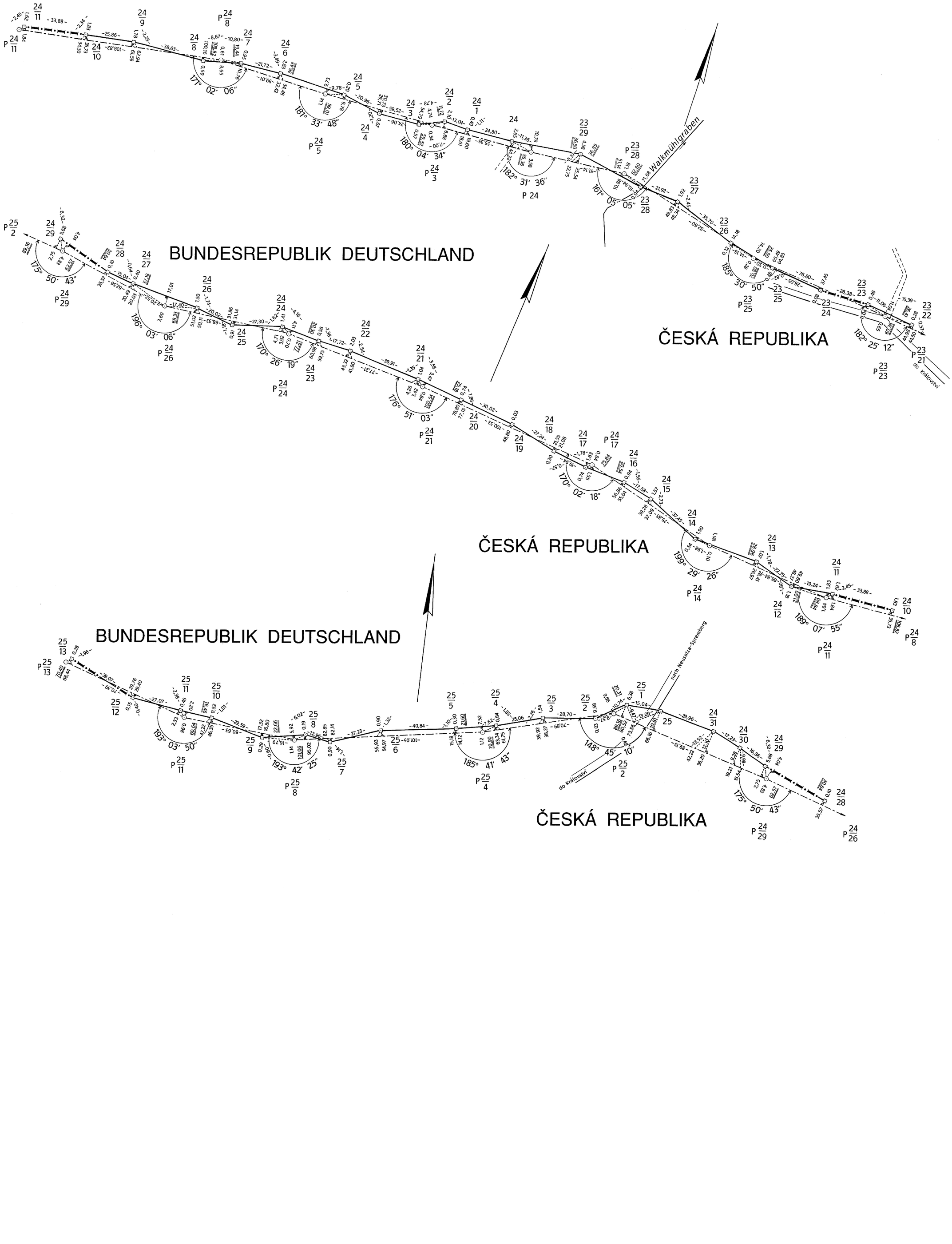

11

ČESKO - NĚMECKÉ STÁTNÍ HRANICE

část Svobodný stát Sasko

HRANIČNÍ MAPA

Hraniční úsek III

1 : 2500

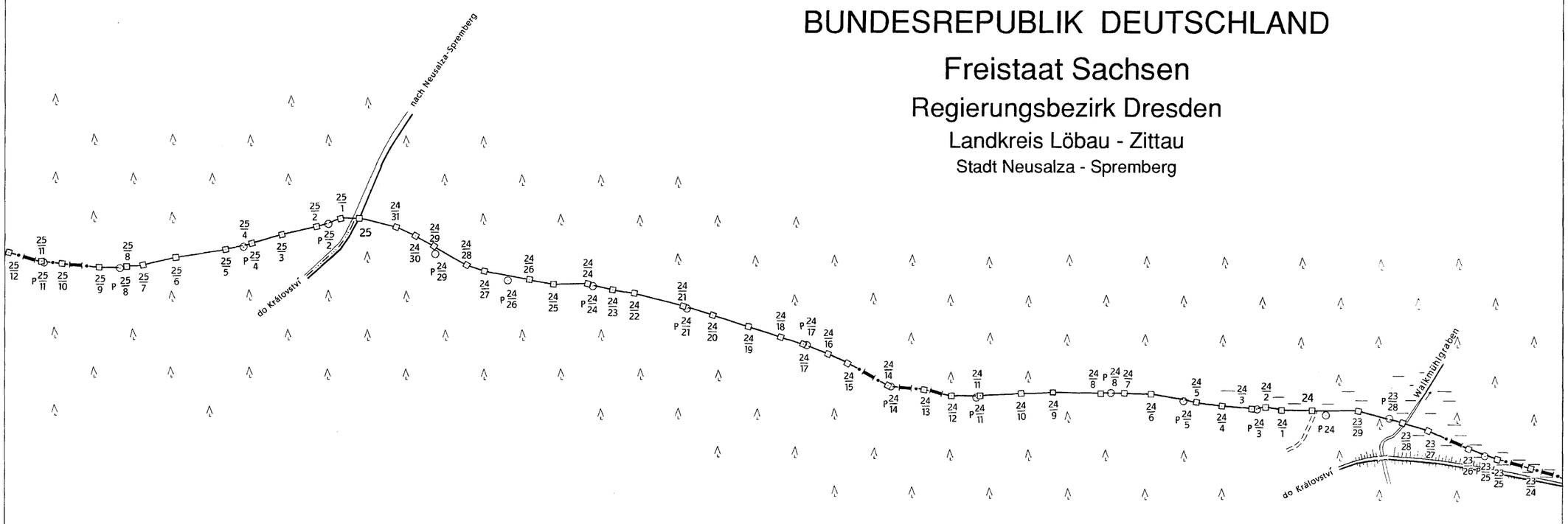

BUNDESREPUBLIK DEUTSCHLAND

Freistaat Sachsen

Regierungsbezirk Dresden

Landkreis Löbau - Zittau

Stadt Neusalza - Spremberg

ČESKÁ REPUBLIKA

Okres Děčín

Město Šluknov

12

ČESKO - NĚMECKÉ STÁTNÍ HRANICE

část Svobodný stát Sasko

HRANIČNÍ NÁRYS

Hraniční úsek III

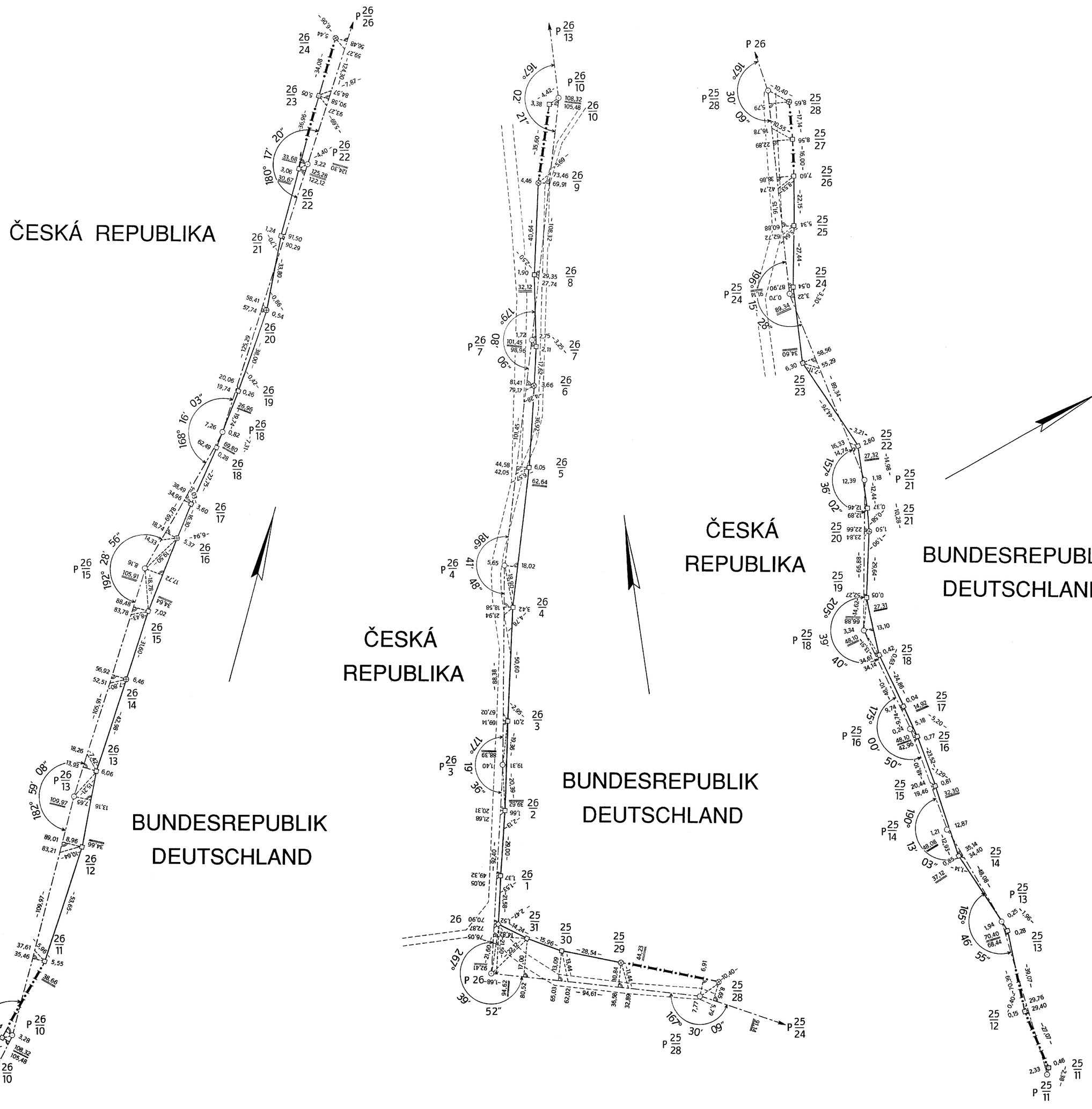

12

ČESKO - NĚMECKÉ STÁTNÍ HRANICE

část Svobodný stát Sasko

HRANIČNÍ MAPA

Hraniční úsek III

1 : 2500

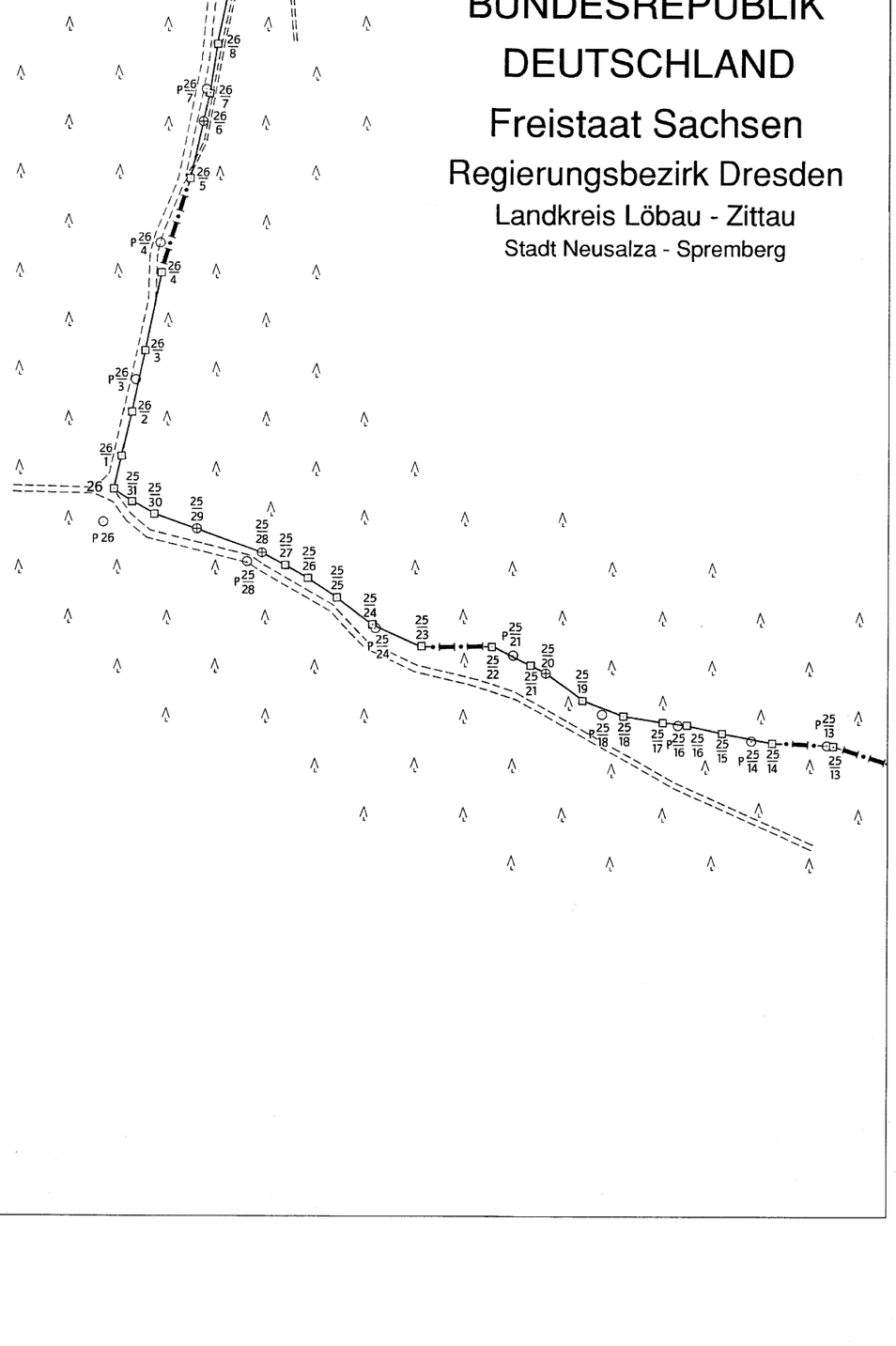

ČESKÁ REPUBLIKA
Okres Děčín
Město Šluknov

BUNDESREPUBLIK
DEUTSCHLAND
Freistaat Sachsen
Regierungsbezirk Dresden
Landkreis Löbau - Zittau
Stadt Neusalza - Spremberg

13

ČESKO - NĚMECKÉ STÁTNÍ HRANICE

část Svobodný stát Sasko

HRANIČNÍ NÁRYS

Hraniční úsek III

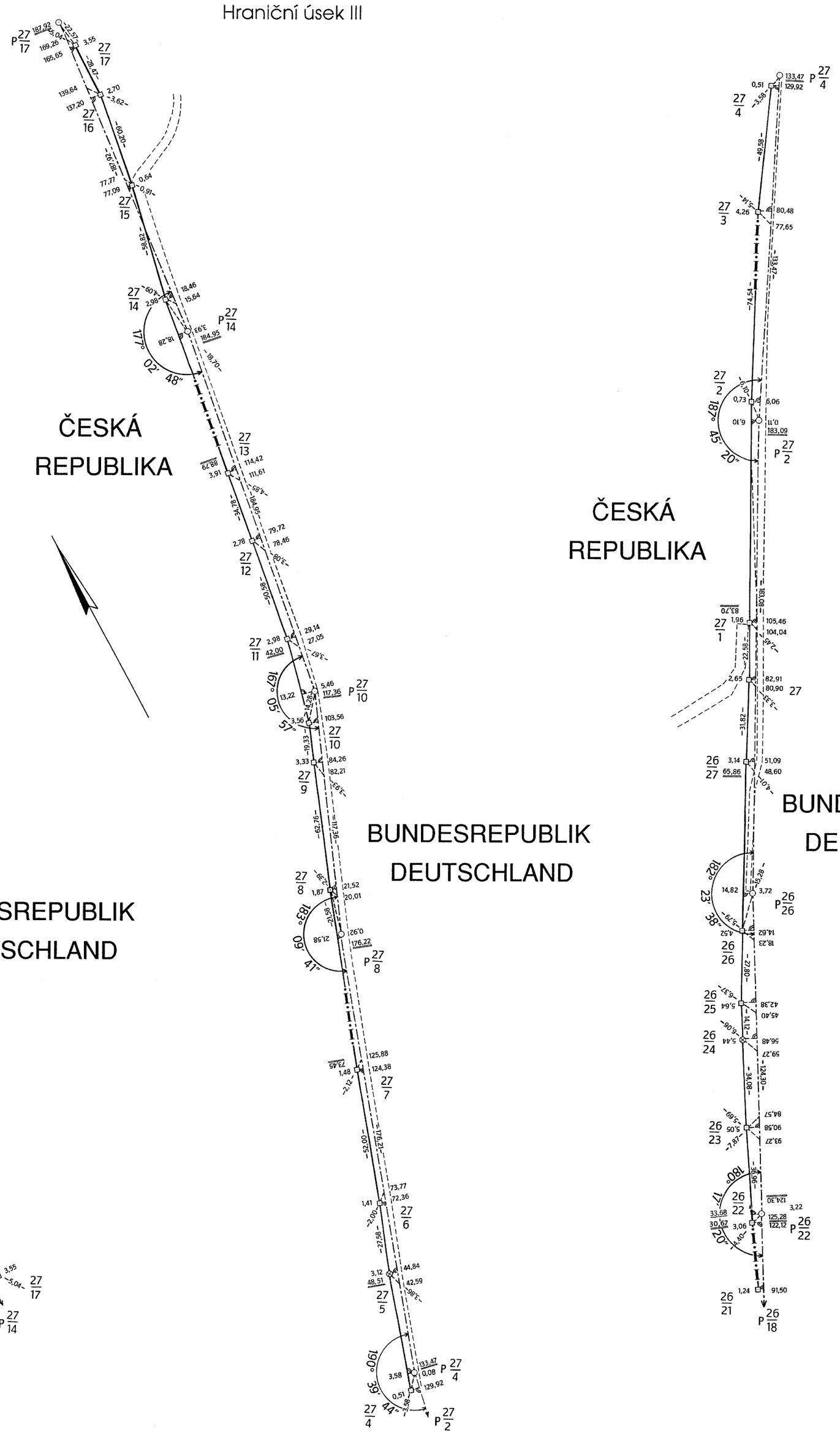

13

ČESKO - NĚMECKÉ STÁTNÍ HRANICE

část Svobodný stát Sasko

HRANIČNÍ MAPA

Hraniční úsek III

1 : 2500



14

ČESKO - NĚMECKÉ STÁTNÍ HRANICE

část Svobodný stát Sasko

HRANIČNÍ NÁRYS

Hraniční úsek III

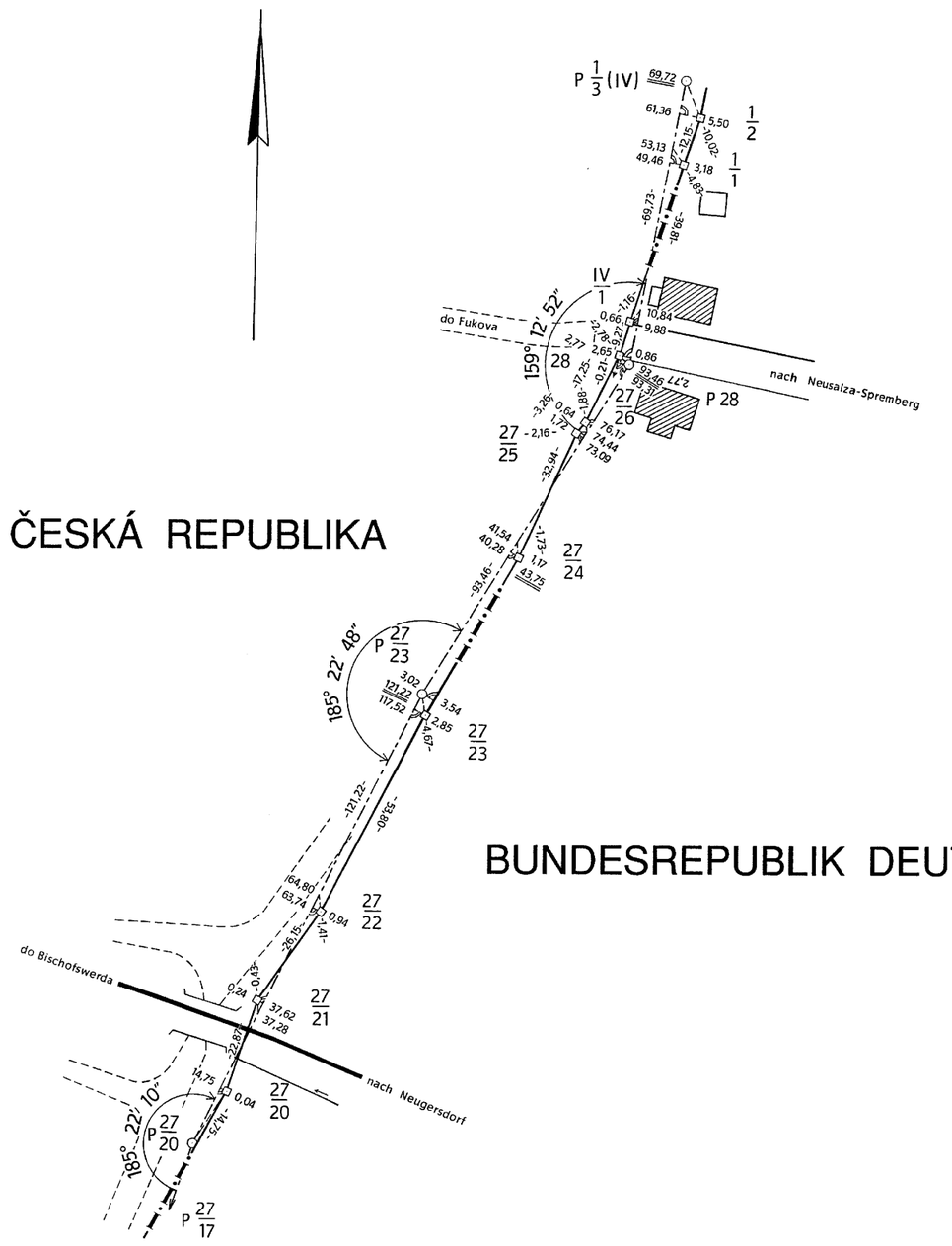

14

ČESKO - NĚMECKÉ STÁTNÍ HRANICE

část Svobodný stát Sasko

HRANIČNÍ MAPA

Hraniční úsek III

1 : 2500

ČESKÁ REPUBLIKA

Okres Děčín

Město Šluknov

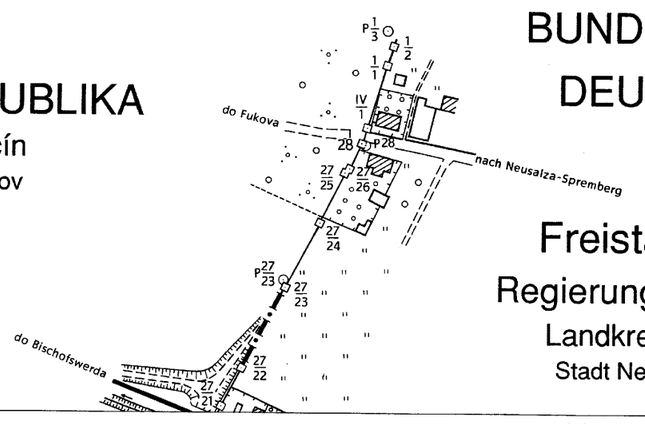

BUNDESREPUBLIK DEUTSCHLAND

Freistaat Sachsen

Regierungsbezirk Dresden

Landkreis Löbau - Zittau

Stadt Neusalza - Spremberg

ČESKO - NĚMECKÉ STÁTNÍ HRANICE

část Svobodný stát Sasko

SEZNAM HRANIČNÍCH SILNIC A HRANIČNÍCH CEST

Poř. číslo	Hraniční úsek	Hraniční mapa	Mezi hraničními znaky	Délka [km]	Šířka [m]	Počet hraničních znaků					Poznámky
						základních	hlavních	mezilehlých	doplňkových	celkem	
1	2	3	4	5	6	7	8	9	10	11	12
1	I	5	8/1 — 8/7	0,3	4,8	—	—	9	5	14	
2	I	8	13 — 14/11	1,5	4,4	—	3	44	45	92	
3	I	9, 10	16/32 — 17	0,1	3,3	—	2	4	2	8	
4	III	5	9 — 9/8	0,4	4,5	—	2	9	—	11	hraniční silnice
5	VIII	11	19 — 20	1,0	4,2	—	4	21	1	26	
6	VIII	12, 13	21 — 23	1,7	2,4	—	5	42	—	47	
7	X	7	12/10 — 12/16	0,2	4,0	—	—	9	—	9	
8	XII	4	5 — 6	1,4	1,7	—	4	31	—	35	
9	XII	5, 6	7 — 7/14	0,6	2,0	—	2	15	—	17	
10	XII	6	9 — 9/13	0,6	2,0	—	2	14	—	16	
11	XIV	3	4 — 5	0,9	6,2	—	4	22	19	45	hraniční silnice
12	XV	9, 10	10/12 — 10/26	0,8	2,0	—	—	17	—	17	
13	XVIII	3, 4	4/8 — 5/4	1,1	2,3	—	1	22	—	23	
14	XVIII	5, 6, 7, 8	8/2 — 10	3,2	2,4	—	2	53	—	55	
15	XIX	7,8	8/16 — 10/5	0,3	7,3	—	4	15	20	39	hraniční silnice
16	XX	1, 2	1/9 — 1/27	1,1	3,0	—	—	21	12	33	
17	XX	9, 10	9 — 9/8	0,6	3,0	—	2	9	1	12	
18	XXI	1	XXI/1 — 1/16	0,5	2,7	2	—	17	1	20	
19	XXI	2	3/1 — 3/5	0,2	2,1	—	—	7	—	7	
20	XXI	6	10 — 10/4	0,2	3,0	—	2	5	—	7	
21	XXI	8	15/2 — 15/5	0,1	4,0	—	—	6	—	6	
22	XXI	8	15/9 — 16	0,3	4,0	—	2	6	1	9	
23	XXI	9	17 — 17/6	0,3	2,7	—	1	7	—	8	
24	XXI	9	17/10 — 17/15	0,3	2,7	—	—	8	—	8	
25	XXI	9, 10	18 — 19/18	1,9	3,7	—	3	42	—	45	
26	XXI	10, 11	20/2 — 21	2,0	3,0	—	2	29	5	36	
27	XXII	3	4/9 — 4/15	0,3	2,0	—	—	9	—	9	
28	XXII	4	6/1 — 6/2	0,1	3,6	—	—	4	—	4	
29	XXII	5	6/18 — 6/22	0,2	3,6	—	—	7	—	7	
30	XXII	6	10 — 11	0,1	8,5	—	4	—	—	4	hraniční silnice
31	XXII	9	17/5 — 17/7	0,1	2,5	—	—	5	1	6	
32	XXII	10	18/9 — 18/11	0,1	2,5	—	—	5	1	6	
33	XXII	11	22 — 23	1,0	2,8	—	4	16	2	22	
34	XXII	11	23/1 — 23/5	0,2	3,8	—	—	7	—	7	
35	XXII	12	23/23 — 23/24	0,03	2,5	—	—	4	—	4	
36	XXII	12	23/30 — 23/31	0,03	2,5	—	—	4	—	4	
37	XXIII	2	2/4 — 2/18	0,7	2,3	—	—	17	—	17	
38	XXIII	2	2/21 — 2/29	0,4	3,0	—	—	11	—	11	
39	XXIII	4, 5	5 — 5/12	0,7	2,4	—	2	13	2	17	
40	XXIII	6	8/40 — 9	0,1	4,8	—	2	2	—	4	
41	XXIII	11	17/5 — 17/11	0,2	2,4	—	—	9	—	9	

ČESKO - NĚMECKÉ STÁTNÍ HRANICE

část Svobodný stát Sasko

SEZNAM HRANIČNÍCH VODNÍCH TOKŮ A HRANIČNÍCH PŘÍKOPŮ

Poř. číslo	Hraniční úsek	Hraniční mapa	Název hraničního vodního toku	Mezi hraničními znaky	Délka [km]	Šířka [m]	Poznámky
1	2	3	4	5	6	7	8
1	I	1, 2	Lužická Nisa	I/1 — 3	1,4	12,0	
2	I	3, 4	Bílý potok	5 — 6/15	2,0	0,4	
3	II	12	Zlatý potok	23/5 — 23/12	0,2	0,6	
4	II	12, 13	Zlatý potok	24/4 — 25	1,1	0,6	
5	II	16	bezejmenný tok	28/38 — 28/40	0,04	0,4	
6	II	16	Mandava	28/40 — 28/42	0,04	7,0	
7	II	16	Hraniční potok	28/45 — III/1	0,04	0,4	
8	III	1, 2	Hraniční potok	III/1 — 3	1,2	0,4	
9	III	5, 6	Spréva	10 — 12	1,9	1,0	
10	III	8	Jiříkovský potok	18/19 — 18/22	0,1	2,0	
11	IV	1, 2	Spréva	3/19 — 3/32	0,9	6,0	
12	IV	7	—	12/11 — 12/15	0,1	—	hraniční příkop
13	IV	7	Rožanský potok	12/15 — 12/18	0,1	5,0	
14	IV	8	Dřevič	16 — 16/5	0,2	0,3	
15	V	1	Severní potok	2 — 2/37	0,8	1,0	
16	V	3	Luční potok	5/2 — 5/18	0,3	1,0	
17	V	10	Vilémovský potok	18/24 — VI/1	0,2	6,0	
18	VI	1, 2	Vilémovský potok	VI/1 — 3	2,5	6,0	
19	VI	3, 4	Hraniční potok	4/24 — 5/9	0,4	0,6	
20	VI	6	Tomášovský potok	10/3 — 11	0,7	0,7	
21	VI	9	Hraniční potok	16/6 — 16/15	0,2	0,6	
22	VI	10	Strouha	18/2 — 18/25	0,7	0,8	
23	VI	11, 12	Bílý potok	20 — 23	2,9	1,5	
24	VI	12, 13, 14, 15, 16	Křinice	23 — VII/1	7,9	6,0	
25	VII	1	Křinice	VII/1 — 3	1,0	6,0	
26	VII	8, 9, 10	Labe	14 — 25	3,6	110,0	
27	VIII	1, 2, 3	Klopotský potok	1/3 — 4	3,2	0,8	
28	VIII	7	Studniční potok	11/4 — 11/23	0,5	0,5	
29	VIII	7, 8	Sporný potok	12/9 — 13	0,3	1,5	
30	VIII	8	Rychnovský potok	13 — 14/24	1,4	0,8	
31	VIII	14, 15	Olšovský potok	24 — 26	2,1	3,5	
32	VIII	15	Petrovický potok	26 — 26/8	0,4	2,0	
33	VIII	15	Hraniční potok	26/8 — 26/18	0,5	0,5	
34	IX	1	Hraniční potok	2/1 — 2/9	0,2	0,5	
35	IX	4	Slatina	6 — 6/15	0,4	2,0	
36	IX	4	Hraniční potok	6/15 — 6/55	0,9	1,5	
37	IX	6, 7	Rybný potok	9 — 10	1,4	4,5	
38	IX	7, 8, 9	Hraniční potok	10 — 13	3,3	1,0	
39	IX	9	bezejmenný tok	14 — 14/6	0,2	0,4	
40	IX	10, 11, 12	Černý potok	15 — 17	2,4	1,0	
41	X	1, 2, 3, 4	Mohelnice	3 — 8/11	5,1	3,0	
42	X	6, 7	—	11 — 11/26	0,8	—	hraniční příkop
43	X	7	bezejmenný tok	11/26 — 12	0,5	0,6	
44	X	9	—	16/1 — 16/14	0,4	—	hraniční příkop
45	X	10, 11	Rašelinový potok	17 — 18	2,0	1,5	
46	X	11	Divoká Bystřice	18 — 19	1,0	2,2	
47	X	11, 12	Hraniční potok	19 — 20/25	1,8	0,5	
48	XI	1, 2, 3	Jelení potok	2/4 — 6/8	4,5	1,5	
49	XI	3, 4	Jelení potok	6/11 — 7	1,0	1,5	
50	XI	4	Moldavský potok	7 — 8	0,8	2,5	
51	XI	4	Hraniční potok	8 — 8/6	0,2	1,0	
52	XI	7, 8	Bystrý potok	11/5 — 12/22	1,8	1,5	
53	XI	8, 9, 10	Bystrý potok	12/26 — 15/28	3,3	2,0	
54	XII	1	Flájský potok	XII/1 — 1/2	0,2	5,0	
55	XII	1	vodní nádrž Fláje	1/2 — 2	1,3	—	
56	XII	1, 2, 3	Pstružný potok	2 — 4	3,4	2,0	
57	XII	3, 4	Hraniční potok	4 — 4/10	0,5	0,5	
58	XII	6	Ztracený potok	7/15 — 8	0,3	0,4	
59	XII	6	Stříbrný potok	8/14 — 8/19	0,2	0,5	
60	XII	6, 7, 8, 9, 10, 11	Svídnice	10 — XIII/1	9,1	1,0	
61	XIII	1, 2, 3, 4, 5, 6	Svídnice	XIII/1 — 7	9,6	4,0	
62	XIII	6, 7	Flájský potok	7 — 8	2,0	11,0	
63	XIII	7, 8, 9, 10, 11, 12, 13, 14	Načetínský potok	8/2 — XIV/1	12,6	3,5	
64	XIV	1, 2, 3	Načetínský potok	XIV/1 — 4	2,7	1,5	
65	XIV	4, 5	—	5/24 — 6/11	1,5	—	hraniční příkop
66	XIV	5	bezejmenný tok	6/11 — 7	0,4	0,5	
67	XIV	5, 6	Lesní potok	7 — 8	0,9	0,5	
68	XIV	6, 7, 8, 9, 10, 11, 12, 13, 14	Černá	8 — 20/8	15,1	4,0	
69	XIV	14	rybník	20/8 — 20/10	0,2	—	
70	XIV	14	Černá	20/10 — XV/1	0,3	2,0	
71	XV	1	Černá	XV/1 — 1/1	0,1	1,5	
72	XV	1, 2	—	1/1 — 2	1,6	—	hraniční příkop
73	XV	2, 3, 4	Kamenička	2 — 3	2,8	0,8	
74	XV	4, 5	Přísečnice	3 — 4	1,6	4,0	
75	XV	11	—	12/22 — 13	0,05	—	hraniční příkop
76	XV	11, 12	Polava	13 — XVI/1	2,5	4,0	
77	XVI	1, 2, 3, 4, 5, 6, 7, 8, 9, 10, 11	Polava	XVI/1 — 12/14	15,8	3,0	
78	XVI	11	rybník	12/15 — 12/16	0,015	—	
79	XVI	11	Polava	12/16 — 13	0,1	1,0	
80	XVII	7	Zlatý potok	10 — 10/1	0,005	3,0	
81	XVII	7	Polavský potok	10 — 10/10	0,7	4,0	
82	XVII	7, 8, 9	Komáří potok	10/10 — 15	3,1	2,0	
83	XVII	9	Komáří potok	15/5 — 15/9	0,4	1,0	
84	XVIII	1	Blatenský potok	2/1 — 3	0,7	6,0	
85	XVIII	1	Hraničný potok	3 — 3/3	0,3	4,0	
86	XVIII	1, 2, 3	Smolný potok	3/3 — 3/40	3,0	1,0	
87	XVIII	8	—	10 — XIX/1	1,2	—	hraniční příkop
88	XIX	1	—	XIX/1 — 1/6	0,3	—	hraniční příkop
89	XIX	9, 10	Hraničná	11/11 — 12/19	2,1	0,7	
90	XIX	10, 11	Svatava	13 — 13/15	1,5	5,0	
91	XX	6	Kuželka	6/5 — 6/9	0,2	0,6	
92	XXI	2, 3, 4	Pstruhový potok	4 — 6/9	4,1	0,5	
93	XXI	4	Hraniční potok	6/11 — 7	0,2	0,5	
94	XXI	5	—	8/4 — 8/5	0,1	—	hraniční příkop
95	XXI	5, 6	Rákosina	8/5 — 8/15	0,9	0,5	
96	XXI	6	Rákosina	8/18 — 8/24	0,6	0,5	
97	XXI	7	Rokytník	10/9 — 10/10	0,1	0,5	
98	XXI	7	Rokytník	⊙ 10/11 — 10/11	0,01	0,5	⊙ = před doplňkovým znakem
99	XXI	7, 8	Rašeliník	12/5 — 12/11	0,6	0,4	
100	XXI	8	Černý potok	16/1 — 16/11	0,6	0,6	
101	XXI	8, 9	Černý potok	16/14 — 17	0,1	0,6	
102	XXI	11, 12	Velkorybnický potok	21/5 — 22	1,7	0,7	
103	XXI	12, 13	Sázek	22 — XXII/1	2,2	0,5	
104	XXII	1	Sázek	XXII/1 — 2	1,0	0,5	
105	XXII	2, 3	Sázek	3/12 — 3/20	0,5	0,5	
106	XXII	3	Hazlovský potok	4/19 — 4/22	0,1	0,3	
107	XXII	5	Plesná	8 — 8/5	0,3	0,6	
108	XXII	5, 6	Plesná	8/7 — 8/15	0,5	0,6	
109	XXII	6	Plesná	8/16 — 9	1,4	0,6	
110	XXII	6	Starý potok	9 — 9/7	0,5	0,6	
111	XXII	6	Starý potok	9/19 — 9/21	0,05	0,3	
112	XXII	8, 9	Hraniční potok	13/37 — 15/5	0,8	0,5	
113	XXIII	5	rybník	7/3 — 7/4	0,03	—	
114	XXIII	5, 6	Zelený potok	7/4 — 7/13	0,8	0,3	
115	XXIII	6	Zelený potok	7/16 — 7/18	0,2	0,3	
116	XXIII	6	Hranický potok	8/10 — 8/15	0,3	1,0	
117	XXIII	7	Lužní potok	10/12 — 10/13	0,01	0,4	
118	XXIII	8	Bystřina	12/2 — 12/7	0,6	0,4	
119	XXIII	8, 9	Bystřina	12/8 — 12/11	0,3	0,4	
120	XXIII	9, 10	Bystřina	12/11 — 13/9	3,7	0,5	
121	XXIII	10, 11	Bystřina	13/10 — 15	1,2	0,5	
122	XXIII	11	Brodivý potok	15/3 — 15/7	0,4	0,4	
123	XXIII	11	Lesní potok	17/2 — 17/4	0,3	0,4	

STÁTNÍ HRANICE
ČESKÁ REPUBLIKA - SPOLKOVÁ REPUBLIKA NĚMECKO
část Svobodný stát Sasko

HRANIČNÍ ÚSEK IV

Od základního hraničního znaku $\frac{IV}{1}$ na severní straně ulice ke státním hranicím

v Neusalza-Spremberg k základnímu hraničnímu znaku $\frac{V}{1}$ na severní straně

silnice ze Severního do Steinigtwolmsdorf (délka 20,2 km)

OBSAH:

Přehledný list (1 list)
Vysvětlivky (1 list)
Popis státních hranic (1 list)
Hraniční nárysy (16 listů)
Hraniční mapy (14 listů)
Seznam hraničních silnic a hraničních cest (1 list)
Seznam hraničních vodních toků a hraničních příkopů (1 list)

ČESKO - NĚMECKÉ STÁTNÍ HRANICE

část Svobodný stát Sasko

PŘEHLEDNÝ LIST

Hraniční úsek IV

1:25 000

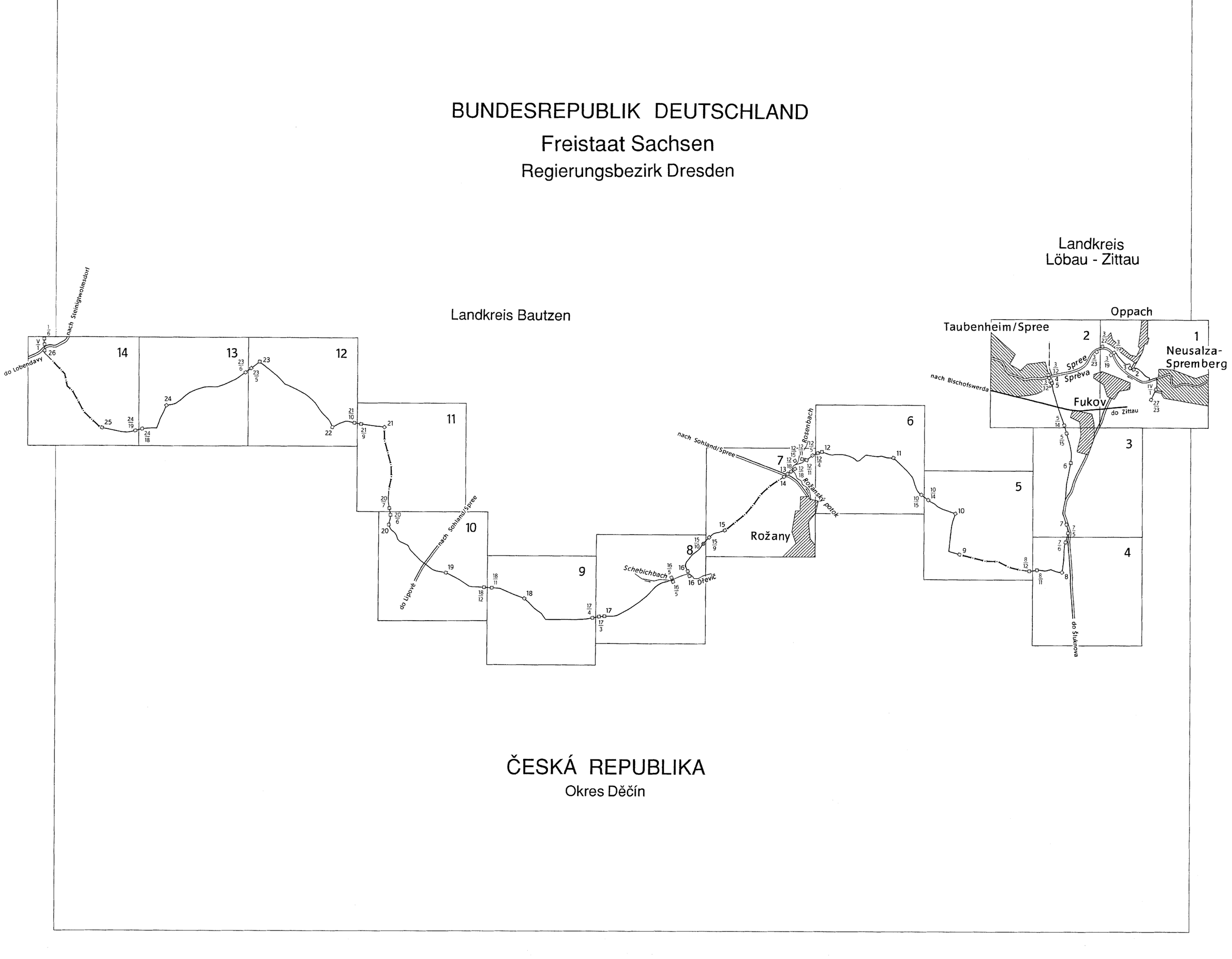

ČESKO - NĚMECKÉ STÁTNÍ HRANICE

část Svobodný stát Sasko

VYSVĚTLIVKY

I. Povšechné poznámky o provedení technických prací

Na základě rozhodnutí vládních delegací bývalé Československé socialistické republiky a bývalé Německé demokratické republiky byl v letech 1977 až 1980 přezkoušen, zaměřen a vyznačen průběh státních hranic a byla vyhotovena nová hraniční dokumentace.

Tyto práce byly provedeny na základě "Technické směrnice pro vyměřování a vyznačení průběhu státních hranic" a "Technické směrnice pro vyhotovení hraniční dokumentace". Přitom se vycházelo ze zásady, že základem pro obnovu vyznačení státních hranic a hraniční dokumentaci jsou odpovídající části existující hraniční dokumentace z roku 1937 a s ní související měřické podklady.

V dílčích úsecích byly po vzájemné dohodě provedeny nepatrné úpravy průběhu resp. změny charakteru společných státních hranic.

Části mokrých státních hranic, které jsou tvořeny střednicemi hraničních vodních toků, byly nově zaměřeny a dokumentovány.

Hraniční znaky přímého vyznačení a hraniční znaky nepřímého vyznačení ležící na státním území bývalé Německé demokratické republiky byly vyměněny za nové typy hraničních znaků.

V letech 1986 - 1988 následovalo společné přezkoušení hraničních znaků. Z toho vyplynula částečná aktualizace hraničních dokumentů.

Na základě politických změn v obou státech a v souladu s výsledky společného přezkoušení hraničních znaků byl proveden v roce 1994 a 1995 nový tisk aktualizované hraniční dokumentace, jehož výsledkem je hraniční dokumentární dílo státních hranic mezi Českou republikou a Spolkovou republikou Německo v části hranic se Svobodným státem Sasko.

Státní hranice mezi Českou republikou a Spolkovou republikou Německo v části se Svobodným státem Sasko probíhají od bodu styku se státními hranicemi Polské republiky k bodu styku se zemskými hranicemi mezi Svobodným státem Bavorsko a Svobodným státem Sasko. Jsou rozděleny na 23 hraničních úseků.

Hraniční úsek I začíná u bodu styku státních hranic smluvních států se státními hranicemi Polské republiky v hraničním vodním toku Lužická Nisa. Hraniční úsek XXIII končí u bodu styku se zemskými hranicemi mezi Svobodným státem Bavorsko a Svobodným státem Sasko.

Počáteční body hraničních úseků jsou vyznačeny základními hraničními znaky, které jsou očíslovány ve tvaru zlomku, v jehož čitateli je číslo daného hraničního úseku uvedeného římskou číslicí a ve jmenovateli arabské číslo 1. Základní hraniční znak je současně prvním hlavním hraničním znakem (např. IV/1).

Hlavní hraniční znaky jsou na důležitých lomových bodech průběhu státních hranic a jsou číslovány průběžně v každém hraničním úseku arabskými číslicemi, počínaje číslem 2.

Mezilehlé hraniční znaky vyznačují lomové body průběhu státních hranic. Mezi dvěma sousedními hlavními hraničními znaky jsou číslovány průběžně ve tvaru zlomku. V čitateli je arabské číslo předcházejícího hlavního hraničního znaku a ve jmenovateli pořadové arabské číslo mezilehlého hraničního znaku (např. 3/1).

Iniciály C a D jsou umístěny na hraničních znacích přímého vyznačení průběhu státních hranic na straně přivrácené ke státnímu území příslušného státu. Hraniční znaky nepřímého vyznačení průběhu státních hranic mají na straně přivrácené k průběhu státních hranic iniciálu toho státu, na jehož území stojí. Číslování hraničních znaků probíhá zásadně od východu na západ.

Ke zvýšení zřetelnosti průběhu státních hranic byly osazeny doplňkové hraniční znaky bez označení.

Průběh státních hranic na hraničních silnicích, hraničních cestách, hraničních příkopech a hraničních vodních tocích je vyznačen hraničními znaky zpravidla střídavě na obou státních územích. Na začátku a na konci jsou zpravidla zdvojené hraniční znaky.

Hraniční polygon z hraniční dokumentace z roku 1937 byl měřicky přezkoušen, obnoven a částečně doplněn. Poloha bodů hraničního polygonu je zpravidla stabilizována drenážními trubkami. Polygonové body jsou označeny v hraničních dokumentech číslem nejbližšího hraničního znaku a písmenem P (např. P 3/1). Výsledky měření úhlů a délek hraničního polygonu jsou zaneseny v hraničních nárysech.

Rozdělení listů hraničních map je odvozeno z hraniční dokumentace z roku 1937, jejíž základem jsou tři místní Soldnerovy systémy saské zemské triangulace v Gaussově konformním zobrazení. Hraniční mapy jsou vyhotoveny v měřítku 1:2500 a orientovány k severu. Na těchto mapách je znázorněn průběh státních hranic se všemi hraničními znaky, polygonovými body a po jejich obou stranách cca 30 m široké terénní pásmo se situačními prvky a s hranicemi správních území.

Ke každému listu hraničních map byly vyhotoveny hraniční nárysy v přibližném měřítku 1:1000. Hraniční nárysy obsahují zákres hraničního polygonu, polohu hraničních znaků, důležité situační prvky, jakož i měřické údaje o hraničním polygonu a poloze hraničních znaků.

Tiskové podklady byly vyhotoveny po projednání a se souhlasem obou smluvních států.

Společné měřické podklady a tiskové podklady českého alternátu hraničního dokumentárního díla budou uloženy na ministerstvu vnitra v Praze, podklady německého alternátu v Saském zemském zeměměřickém úřadu v Drážďanech.

Hraniční znaky

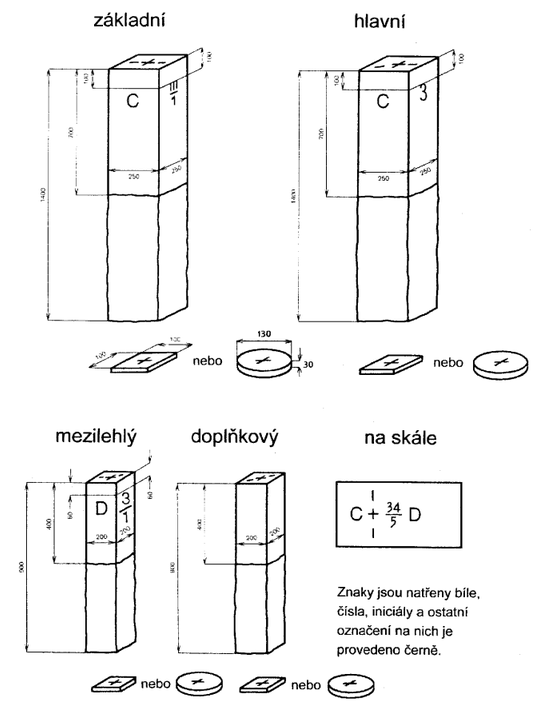

Poznámka:
Kromě uvedených hraničních znaků jsou státní hranice označeny historickými hraničními znaky a na českém státním území netypickými hraničními znaky (se zkosenými horními hranami).

II. Přehled hraničních úseků

Hraniční úsek	Vymezení hraničního úseku	Délka suchých hranic (km)	Délka mokrých hranic (km)	Délka celkem (km)	Počet základních (hraničních znaků)	Počet hlavních (hraničních znaků)	Počet mezilehlých (hraničních znaků)	Počet doplňkových (hraničních znaků)	Počet hraničních nárysů	Počet hraničních map
I	od bodu styku státních hranic smluvních států se státními hranicemi Polské republiky, v hraničním vodním toku Lužická Nisa, až k základnímu hraničnímu znaku II/1 na jižním okraji obce Waltersdorf	17,5	3,4	20,9	1	22	478	61	14	13
II	od základního hraničního znaku II/1 na jižním okraji obce Waltersdorf k základnímu hraničnímu znaku III/1 na jižní straně silnice z Rumburka do Seifhennersdorf	21,6	1,4	23,0	1	27	567	102	16	16
III	od základního hraničního znaku III/1 na jižní straně silnice z Rumburka do Seifhennersdorf k základnímu hraničnímu znaku IV/1 na severní straně ulice ke státním hranicím v Neusalza-Spremberg	16,0	3,2	19,2	1	27	493	31	16	14
IV	od základního hraničního znaku IV/1 na severní straně ulice ke státním hranicím v Neusalza-Spremberg k základnímu hraničnímu znaku V/1 na severní straně silnice ze Severního do Steinigtwolmsdorf	19,0	1,2	20,2	1	25	647	36	16	14
V	od základního hraničního znaku V/1 na severní straně silnice ze Severního do Steinigtwolmsdorf k základnímu hraničnímu znaku VI/1 na jižní straně silnice z Dolní Poustevny do Sebnitz	15,5	1,3	16,8	1	18	565	32	13	10
VI	od základního hraničního znaku VI/1 na jižní straně silnice z Dolní Poustevny do Sebnitz k základnímu hraničnímu znaku VII/1 východně mostu na cestě z Jetřichovic do Hinterhermsdorf	11,8	15,3	27,1	1	27	743	4	21	16
VII	od základního hraničního znaku VII/1 východně mostu na cestě z Jetřichovic do Hinterhermsdorf k základnímu hraničnímu znaku VIII/1 na mostě železniční tratě z Děčína do Bad Schandau	10,4	4,6	15,0	1	24	257	2	14	10
VIII	od základního hraničního znaku VIII/1 na mostě železniční tratě z Děčína do Bad Schandau k základnímu hraničnímu znaku IX/1 na východní straně silnice z Petrovic do Bahratal	14,4	8,4	22,8	1	25	533	24	17	15
IX	od základního hraničního znaku IX/1 na východní straně silnice z Petrovic do Bahratal k základnímu hraničnímu znaku X/1 na východní straně cesty z Fojtovic do Müglitz	9,2	8,8	18,0	1	16	505	23	16	12
X	od základního hraničního znaku X/1 na východní straně cesty z Fojtovic do Müglitz k základnímu hraničnímu znaku XI/1 na východní straně silnice z Moldavy do Hermsdorf	8,7	10,4	19,1	1	19	468	60	14	12
XI	od základního hraničního znaku XI/1 na východní straně silnice z Moldavy do Hermsdorf ke zdvojenému základnímu znaku XII/1 na mostě cesty z Českého Jiřetína do Cämmerswalde	3,4	11,6	15,0	1	14	400	5	12	10
XII	od zdvojeného základního hraničního znaku XII/1 na mostě cesty z Českého Jiřetína do Cämmerswalde k základnímu hraničnímu znaku XIII/1 na levém břehu hraničního vodního toku Svídnice západně od obce Nová Ves v Horách	4,6	15,0	19,6	1	17	277	2	16	11
XIII	od základního hraničního znaku XIII/1 na levém břehu hraničního vodního toku Svídnice, západně obce Nová Ves v Horách k základnímu hraničnímu znaku XIV/1 u mostu silnice z Kálku do Rübenau	0,1	24,2	24,3	1	15	195	4	18	14
XIV	od základního hraničního znaku XIV/1 u mostu silnice z Kálku do Rübenau k základnímu hraničnímu znaku XV/1 na pravém břehu hraničního vodního toku Černá, 2,7 km jižně od obce Satzung	3,3	19,6	22,9	1	19	208	19	18	14
XV	od základního hraničního znaku XV/1 na pravém břehu vodního toku Černá, 2,7 km jižně od obce Satzung k základnímu hraničnímu znaku XVI/1 u mostu silnice z Vejprt do Bärenstein	9,4	7,0	16,4	1	13	218	3	13	12
XVI	od základního hraničního znaku XVI/1 u mostu silnice z Vejprt do Bärenstein k základnímu hraničnímu znaku XVII/1 na silnici z Božího Daru do Oberwiesenthal	2,3	15,9	18,2	1	13	184	2	12	11
XVII	od základního hraničního znaku XVII /1 na silnici z Božího Daru do Oberwiesenthal k základnímu hraničnímu znaku XVIII/1 na severní straně silnice z Potůčků do Johanngeorgenstadt	17,7	4,2	21,9	1	22	209	6	13	13
XVIII	od základního hraničního znaku XVIII/1 na severní straně silnice z Potůčků do Johanngeorgenstadt k základnímu hraničnímu znaku XIX/1 na západní straně cesty z Přebuzi do Weitersglashütte	9,7	4,0	13,7	1	10	192	-	8	8
XIX	od základního hraničního znaku XIX/1 na západní straně cesty z Přebuzi do Weitersglashütte k základnímu hraničnímu znaku XX/1 na západní straně silnice z Kraslic do Klingenthal	12,5	3,6	16,1	1	13	221	82	11	11
XX	od základního hraničního znaku XX/1 na západní straně silnice z Kraslic do Klingenthal ke zdvojenému základnímu hraničnímu znaku XXI/1 na západní straně silnice z Lubů do Wernitzgrün	13,4	0,2	13,6	1	9	233	108	10	10
XXI	od zdvojeného základního hraničního znaku XXI/1 na západní straně silnice z Lubů do Wernitzgrün k základnímu hraničnímu znaku XXII/1 u mostu silnice z Vojtanova do Schönberg	12,8	11,2	24,0	1	22	361	69	13	13
XXII	od základního hraničního znaku XXII/1 u mostu silnice z Vojtanova do Schönberg k základnímu hraničnímu znaku XXIII/1 na západní straně silnice z Aše do Bad Elster	20,0	5,1	25,1	1	23	436	287	19	12
XXIII	od základního hraničního znaku XXIII/1 na západní straně silnice z Aše do Bad Elster k bodu styku státních hranic smluvních států se zemskými hranicemi mezi Svobodným státem Bavorsko a Svobodným státem Sasko	13,2	7,8	21,0	1	17	292	128	13	11
	celkem	266,5	187,4	453,9	23	437	8682	1090	333	282

III. Výklad značek

Smluvené značky – Hraniční mapa	Smluvené značky – Hraniční nárys	Smluvené značky – Přehledný list	Význam
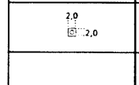			státní hranice průběh státních hranic
			zemské hranice
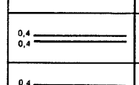		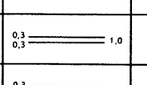	hranice správního území
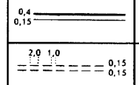		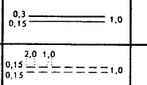	okresní hranice
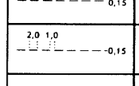			obecní hranice
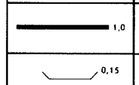			hranice kultur plot, zeď
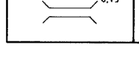	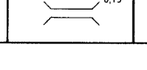		základní hraniční znak hlavní hraniční znak
			mezilehlý hraniční znak
			doplňkový hraniční znak
			skalní znak
			hraniční znak v úrovni terénu
			hraniční bod, bóje
			trigonometrický bod
			polygonový bod
			měřický bod
			profilové a nivelační znaky na Labi
			polygonová strana měřická přímka a kolmice
			kótování měřických přímek a úhlů
			hlavní silnice
			vedlejší silnice
			lesní a polní cesty
			pěšina
			železnice
			most

Smluvené značky – Hraniční mapa	Smluvené značky – Hraniční nárys	Smluvené značky – Přehledný list	Význam
			obytné budovy + sídla
			neobytné budovy
			vodní tok do šířky 2,0 m
			vodní tok širší než 2,0 m
			bažiny
			propustek, jez
			jehličnatý les
			listnatý les
			zahrada
			louka, pastvina
			orientačně významné stromy
			jednotlivé stromy
			křoví
			elektrické vedení
			telefonní vedení
			skály
			terénní stupeň
ČESKÁ REPUBLIKA			7.0 stát
Liberec	6.0	Liberec	správní území
Děčín	5.0	Děčín	okres
Lípa	4.0	Lípa	obec
potok (2,0 – 5,0)	*potok* (4,0 – 10,0)	*potok* (2,0 – 5,0)	vodní toky
Fláj	2.0	Fláj	topografické objekty
do Klínů	2.0 do Klínů	do Klínů	směry u komunikací

ČESKO - NĚMECKÉ STÁTNÍ HRANICE

část Svobodný stát Sasko

POPIS STÁTNÍCH HRANIC

Hraniční úsek IV

Hraniční úsek IV je částí státních hranic mezi Českou republikou a Spolkovou republikou Německo od základního hraničního znaku IV/1 na severní straně silnice, která vede ve směru Neusalza-Spremberg ke státním hranicím, k základnímu hraničnímu znaku V/1 na severní straně silnice ze Severního do Steinigtwolmsdorf. Celková délka je 20,2 km, z toho je 19,0 km suchého a 1,2 km mokrého úseku státních hranic.

Průběh státních hranic je v tomto úseku vyznačen přímo jedním základním hraničním znakem, 24 hlavními hraničními znaky, 565 mezilehlými hraničními znaky, 21 mezilehlým skalním hraničním znakem, 32 mezilehlými hraničními znaky přibetonovanými ke skále, 13 doplňkovými hraničními znaky, 22 doplňkovými skalními hraničními znaky a jedním historickým hraničním znakem. Dále je vyznačen nepřímo jedním zdvojeným hlavním hraničním znakem, 7 zdvojenými mezilehlými hraničními znaky a střídavě osazenými 22 mezilehlými hraničními znaky.

Od základního hraničního znaku IV/1 probíhají státní hranice v délce 0,2 km severním směrem k hraničnímu znaku 1/7. Na státním území Spolkové republiky Německo je v tomto úseku několik budov (obytných). Na státním území České republiky jsou křoviska. Mezi hraničními znaky 1/6 a 1/7 protíná státní hranice vodní tok Spréva (Spree).

Od hraničního znaku 1/7 probíhají státní hranice v délce 0,6 km převážně severozápadním směrem ke zdvojenému hraničnímu znaku 3/19. Na státním území České republiky je v tomto úseku pole a na státním území Spolkové republiky Německo louka. Mezi hraničními znaky 2 a 3 protíná státní hranice cesta z Fukova do Oppach.

Od zdvojeného hraničního znaku 3/19 ke zdvojenému hraničnímu znaku 3/32 určuje průběh státních hranic v délce 0,9 km převážně jihozápadním směrem střednice hraničního vodního toku Spréva (Spree). Hraniční vodní tok je v tomto úseku regulován, jeho průměrná šířka je 6 m. Břehy jsou pozvolné a porostlé travou.

Od zdvojeného hraničního znaku 3/32 probíhají státní hranice v délce 2,3 km jižním směrem k hraničnímu znaku 8. Mezi hraničními znaky 3/32 a 5/4 je bezprostředně u státních hranic na státním území Spolkové republiky Německo několik budov (obytných). Mezi hraničními znaky 4 a 5 protíná státní hranice cesta z Fukova do Taubenheim/Spree. Mezi hraničními znaky 5/9 a 5/10 protíná státní hranice železniční trat z Taubenheim/Spree do Neusalza-Spremberg. Od hraničního znaku 5/10 probíhají státní hranice mírně stoupajícím terénem. Po obou stranách státních hranic je louka a pole. Mezi hraničními znaky 6/12 a 7 vede podél státních hranic na státním území České republiky silnice z Fukova do Šluknova. V bezprostřední blízkosti státních hranic u hraničního znaku 6/14 je na státním území Spolkové republiky Německo budova (obytná). U hraničního znaku 6/17 protíná státní hranice vodní tok (bezejmenný). U hraničního znaku 7/2 na státním území České republiky a u hraničního znaku 7/5 na státním území Spolkové republiky Německo začíná les. Mezi hraničními znaky 7/17 a 7/18 protíná státní hranice vodní tok (bezejmenný).

Od hraničního znaku 8 probíhají státní hranice lesem nejdříve v délce 1,3 km západním směrem k hraničnímu znaku 9/3 a dále 0,4 km severním směrem k hraničnímu znaku 10. Mezi hraničními znaky 8/6 a 8/7 protíná státní hranice vodní tok (bezejmenný).

Od hraničního znaku 10 k hraničnímu znaku 11 probíhají státní hranice lesem v délce 1,0 km převážně severozápadním směrem. Mezi hraničními znaky 10/9 a 10/11 a u hraničního znaku 10/26 jsou na státním území Spolkové republiky Německo opuštěné kamenolomy, jejichž haldy dosahují bezprostředně ke státním hranicím. Mezi hraničními znaky 10/28 a 11/5 je bezprostředně u státních hranic na státním území České republiky kamenolom Šluknov-Rožany.

Od hraničního znaku 11 k hraničnímu znaku 12 probíhají státní hranice dále lesem v délce 0,9 km západním směrem. V tomto úseku probíhají státní hranice přes vrchol hory Hornsberg u hraničního znaku 11/22.

Od hraničního znaku 12 k hraničnímu znaku 16/36 probíhají státní hranice v délce 3,3 km jihozápadním směrem. Mezi hraničním znakem 12/8 a zdvojeným hraničním znakem 12/11 je bezprostředně u státních hranic na státním území České republiky velká halda. U zdvojeného hraničního znaku 12/11 končí po obou stranách státních hranic les. Od zdvojeného hraničního znaku 12/11 k hraničnímu znaku 12/15 určuje průběh státních hranic v délce 0,1 km osa hraničního příkopu Mlýnský náhon (Mühlgraben). Koryto hraničního příkopu je suché. Od hraničního znaku 12/15 ke zdvojenému hraničnímu znaku 12/18 určuje průběh státních hranic v délce 0,1 km střednice hraničního vodního toku Rožanský potok (Rosenbach). Mezi hraničními znaky 13 a 14 protíná státní hranice silnice ze Šluknova do Sohland/Spree. U této silnice, v bezprostřední blízkosti státních hranic, je na státním území Spolkové republiky Německo několik budov (obytných). Mezi hraničními znaky 12/11 a 14/9 je po obou stranách státních hranic louka. U hraničního znaku 14/9 na státním území Spolkové republiky Německo a u hraničního znaku 14/13 na státním území České republiky začíná les, který končí u hraničního znaku 15/19. Od zdvojeného hraničního znaku 16 ke zdvojenému hraničnímu znaku 16/5 určuje průběh státních hranic v délce 0,2 km střednice hraničního vodního toku Dřevič (Schebichbach). Hraniční vodní tok je mělký a má průměrnou šířku 0,3 m. Mezi hraničními znaky 15/19 a 16/6 je po obou stranách státních hranic louka a pole. U hraničního znaku 16/6 začíná po obou stranách státních hranic les.

Od hraničního znaku 16/36 probíhají státní hranice v délce 0,9 km západním směrem k hraničnímu znaku 17/23 a odtud v délce 2,2 km severozápadním směrem k hraničnímu znaku 20. V tomto úseku je po obou stranách státních hranic les. Mezi hraničními znaky 17/10 a 17/11 protíná státní hranice vodní tok (bezejmenný). Od hraničního znaku 17/18 vede podél státních hranic na státním území Spolkové republiky Německo cesta, která protíná státní hranice u hraničního znaku 17/22 a dále vede podél státních hranic na státním území České republiky k hraničnímu znaku 17/36, kde opět protíná státní hranice a vede podél státních hranic na státním území Spolkové republiky Německo k hraničnímu znaku 18/16. Mezi hraničními znaky 18/3 a 18/4, 18/15 a 18/16 protínají státní hranice cesty. U hraničního znaku 19/10 končí na státním území Spolkové republiky Německo les a začíná louka a pole. Mezi hraničními znaky 19/10 a 19/11 protíná státní hranice vodní tok (bezejmenný). Mezi hraničními znaky 19/11 a 19/12 protíná státní hranice silnice z Lipové do Sohland/Spree. Mezi hraničními znaky 19/12 a 19/13 protíná státní hranice vodní tok Solanský potok (bezejmenný tok).

Od hraničního znaku 20 k hraničnímu znaku 21 probíhají státní hranice v délce 1,1 km severním směrem. Na státním území České republiky je les. Na státním území Spolkové republiky Německo je pole. Od hraničního znaku 20/24 je po obou stranách státních hranic les.

Od hraničního znaku 21 probíhají státní hranice v délce 0,6 km západním směrem přes historický hraniční znak k hraničnímu znaku 22, dále v délce 1,2 km severozápadním směrem k hraničnímu znaku 23, pak v délce 1,2 km jihozápadním směrem k hraničnímu znaku 24, dále v délce 0,3 km jižním směrem k hraničnímu znaku 24/10 a pak v délce 0,8 km západním až severozápadním směrem k hraničnímu znaku 25. V těchto úsecích je po obou stranách státních hranic les. U hraničního znaku 21/6 protíná státní hranice cesta. Mezi hraničními znaky 22/8 a 22/9, 22/16 a 22/17 protínají státní hranice vodní toky (bezejmenné). Mezi hraničními znaky 22/20 a 22/21 protíná státní hranice cesta. Od hraničního znaku 24/15 terén prudce klesá k hraničnímu znaku 24/22 a pak mírně stoupá. Mezi hraničními znaky 24/22 a 24/24 je na státním území Spolkové republiky Německo louka. U hraničního znaku 24/23 protíná státní hranice vodní tok (bezejmenný).

Od hraničního znaku 25 k základnímu hraničnímu znaku V/1 probíhají státní hranice lesem v délce 1,0 km severozápadním směrem. Mezi hraničními znaky 25/41 a 25/44 několikrát protíná státní hranice vodní tok (bezejmenný). Mezi hraničním znakem 26 a základním hraničním znakem V/1 protíná státní hranice silnice ze Severního do Steinigtwolmsdorf.

1

ČESKO - NĚMECKÉ STÁTNÍ HRANICE

část Svobodný stát Sasko

HRANIČNÍ NÁRYS

Hraniční úsek IV

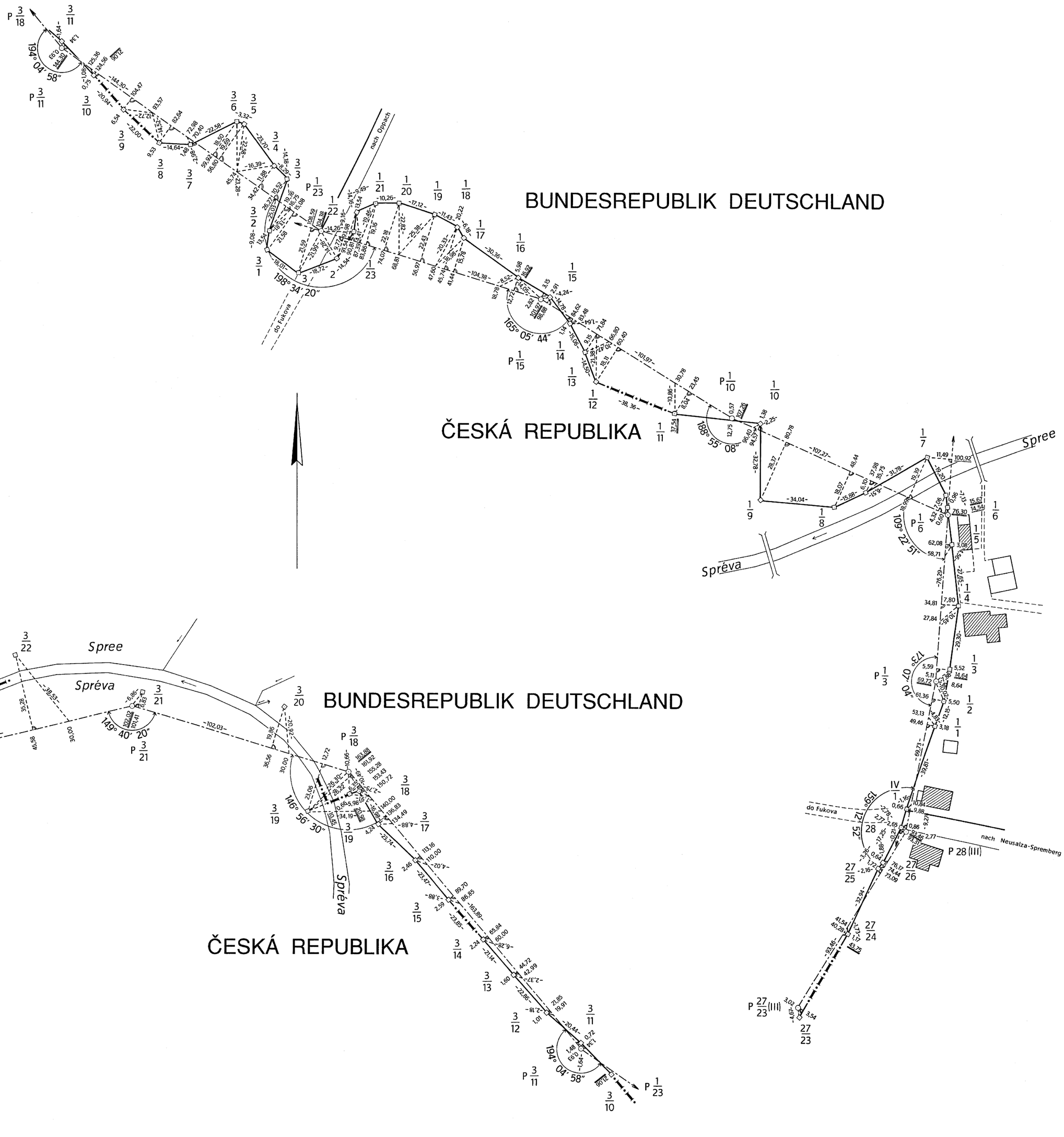

1

ČESKO - NĚMECKÉ STÁTNÍ HRANICE

část Svobodný stát Sasko

HRANIČNÍ MAPA

Hraniční úsek IV

1 : 2500

BUNDESREPUBLIK DEUTSCHLAND

Freistaat Sachsen

Regierungsbezirk Dresden

Landkreis Löbau - Zittau

Gemeinde Oppach

Stadt Neusalza - Spremberg

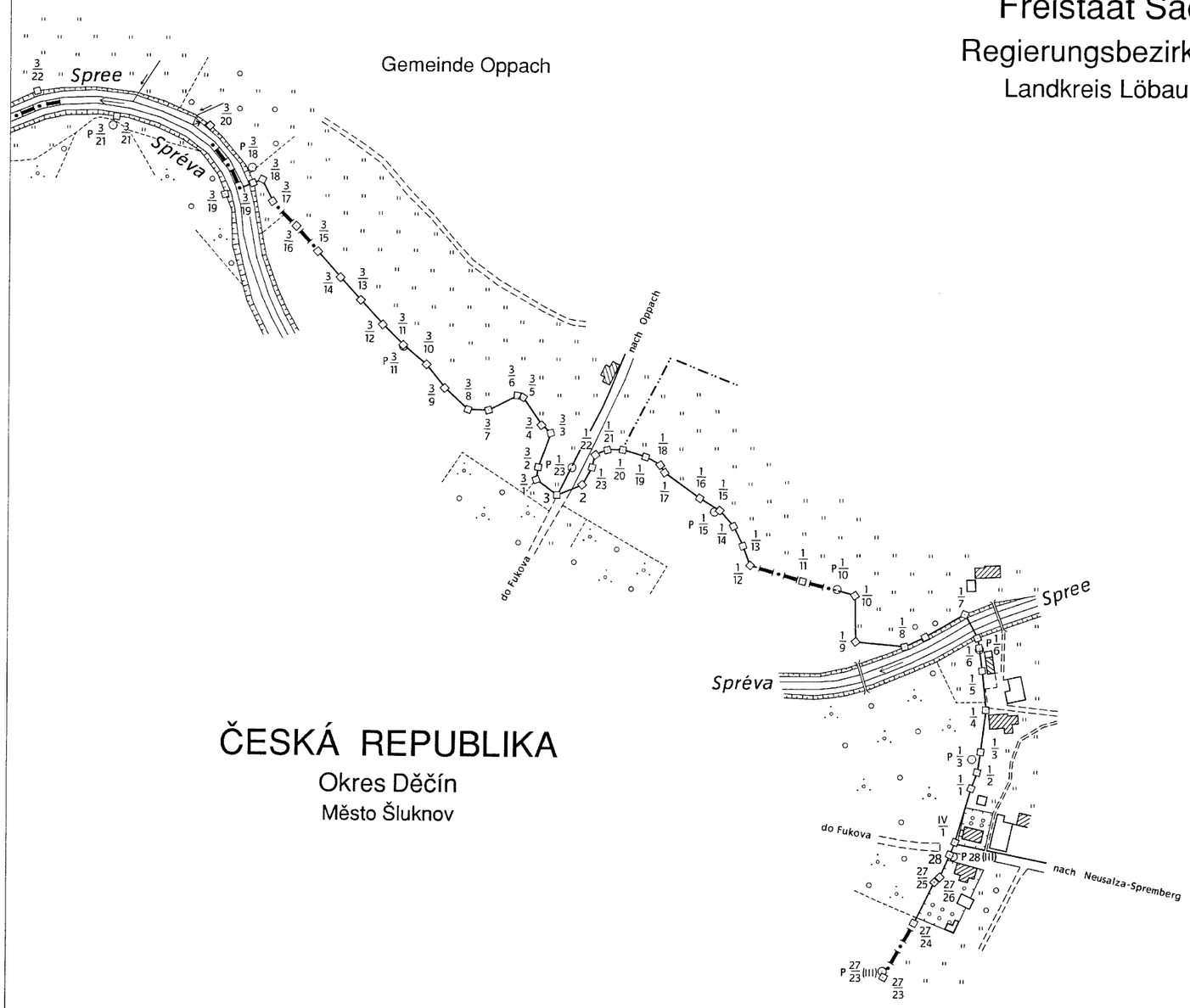

ČESKÁ REPUBLIKA

Okres Děčín

Město Šluknov

2

ČESKO - NĚMECKÉ STÁTNÍ HRANICE

část Svobodný stát Sasko

HRANIČNÍ NÁRYS

Hraniční úsek IV

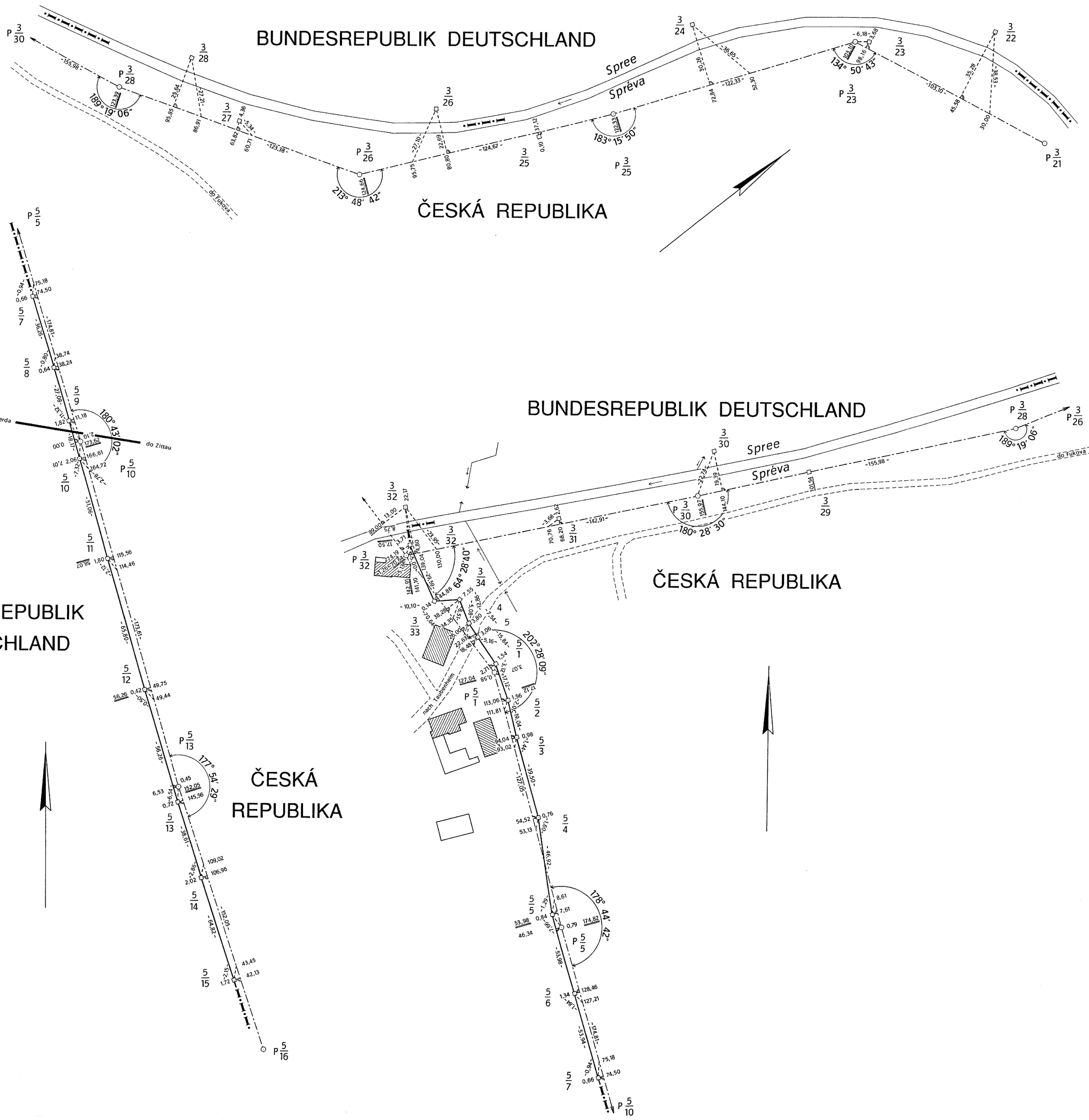

2

ČESKO - NĚMECKÉ STÁTNÍ HRANICE

část Svobodný stát Sasko

HRANIČNÍ MAPA

Hraniční úsek IV

1 : 2500

BUNDESREPUBLIK DEUTSCHLAND

Freistaat Sachsen

Regierungsbezirk Dresden

Landkreis Löbau - Zittau

Gemeinde Oppach

Landkreis Bautzen

Gemeinde Sohland a.d. Spree

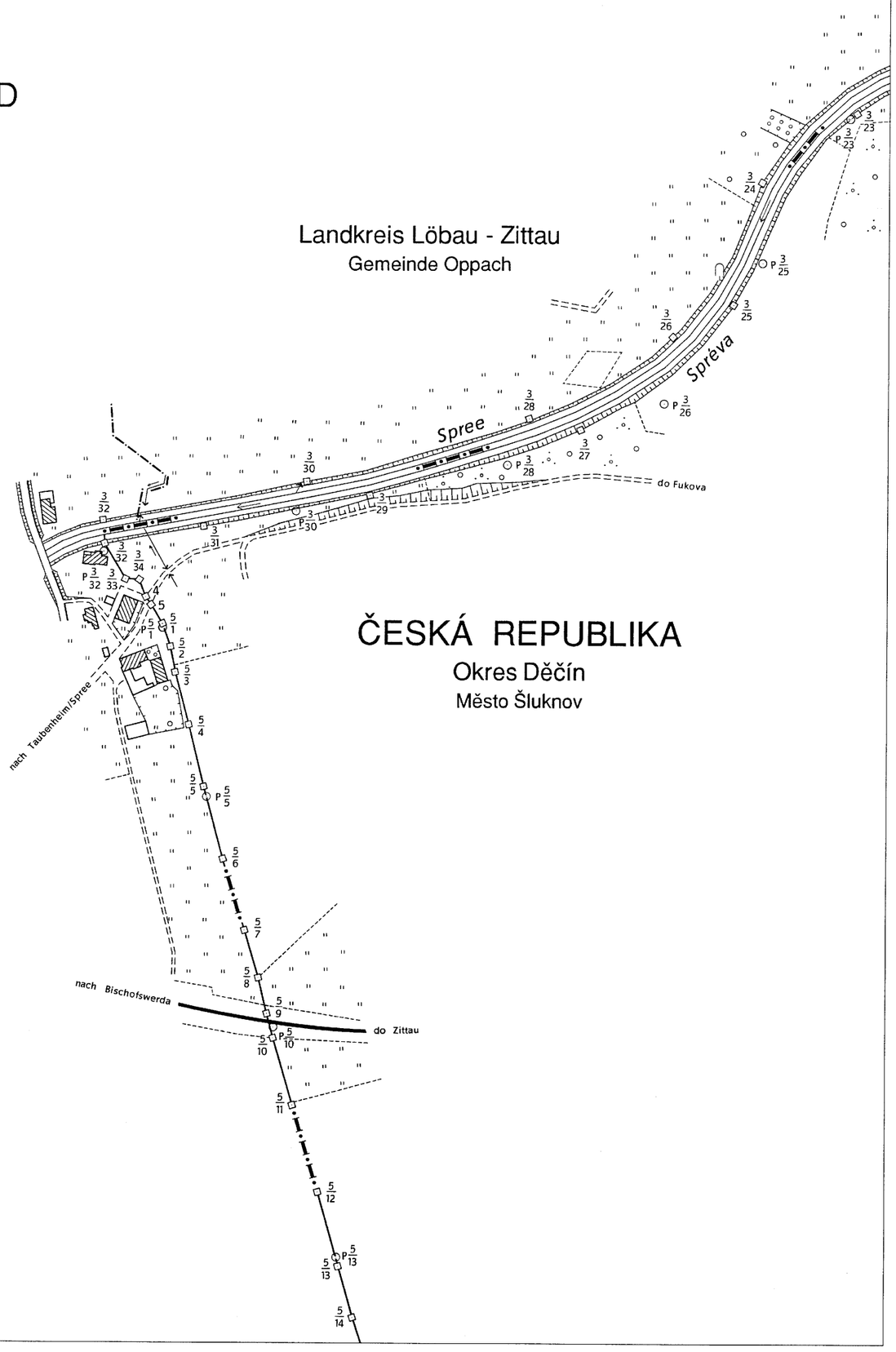

ČESKÁ REPUBLIKA

Okres Děčín

Město Šluknov

3

ČESKO - NĚMECKÉ STÁTNÍ HRANICE

část Svobodný stát Sasko

HRANIČNÍ NÁRYS

Hraniční úsek IV

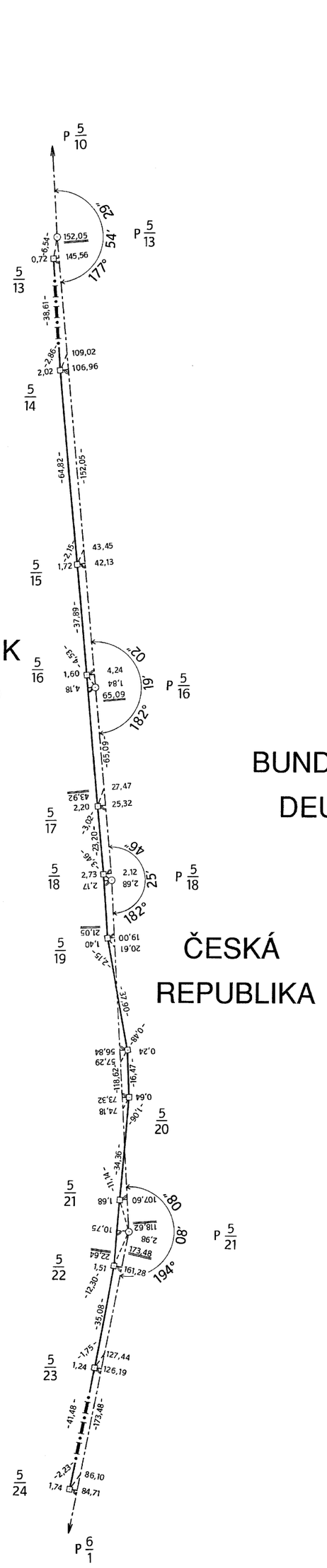

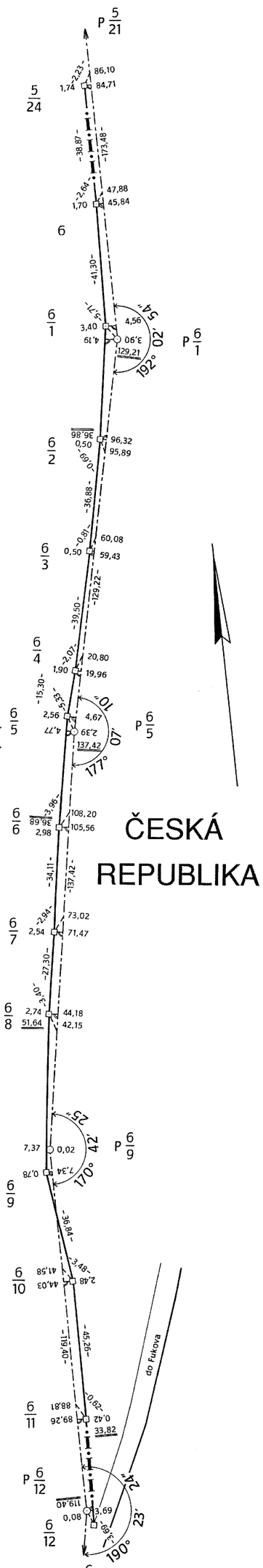

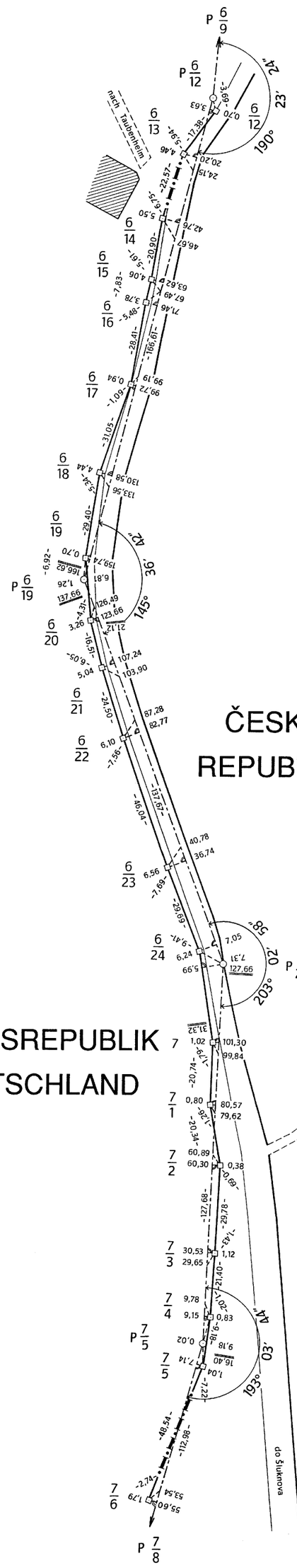

3

ČESKO - NĚMECKÉ STÁTNÍ HRANICE

část Svobodný stát Sasko

HRANIČNÍ MAPA

Hraniční úsek IV

1 : 2500

BUNDESREPUBLIK
DEUTSCHLAND
Freistaat Sachsen
Regierungsbezirk Dresden
Landkreis Bautzen
Gemeinde Sohland a.d. Spree

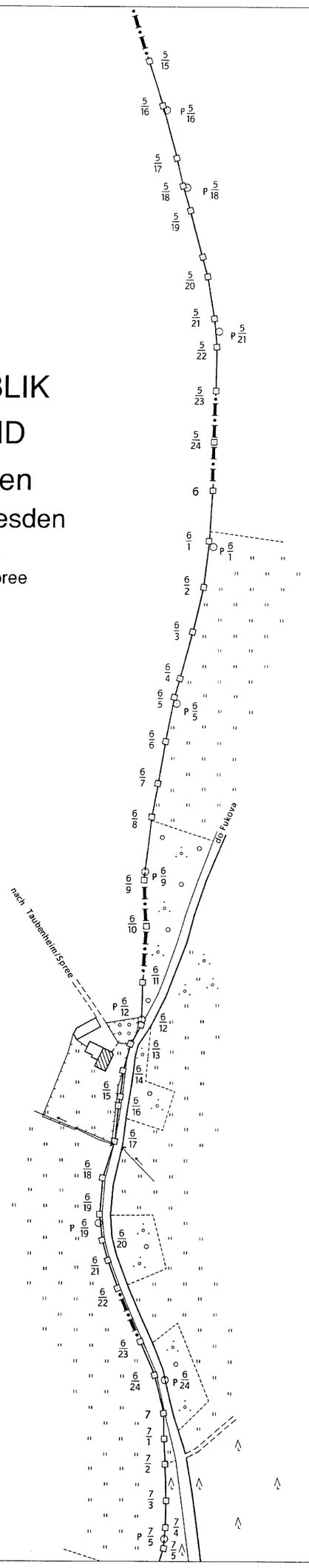

ČESKÁ REPUBLIKA
Okres Děčín
Město Šluknov

4

ČESKO - NĚMECKÉ STÁTNÍ HRANICE

část Svobodný stát Sasko

HRANIČNÍ NÁRYS

Hraniční úsek IV

BUNDESREPUBLIK DEUTSCHLAND

ČESKÁ REPUBLIKA

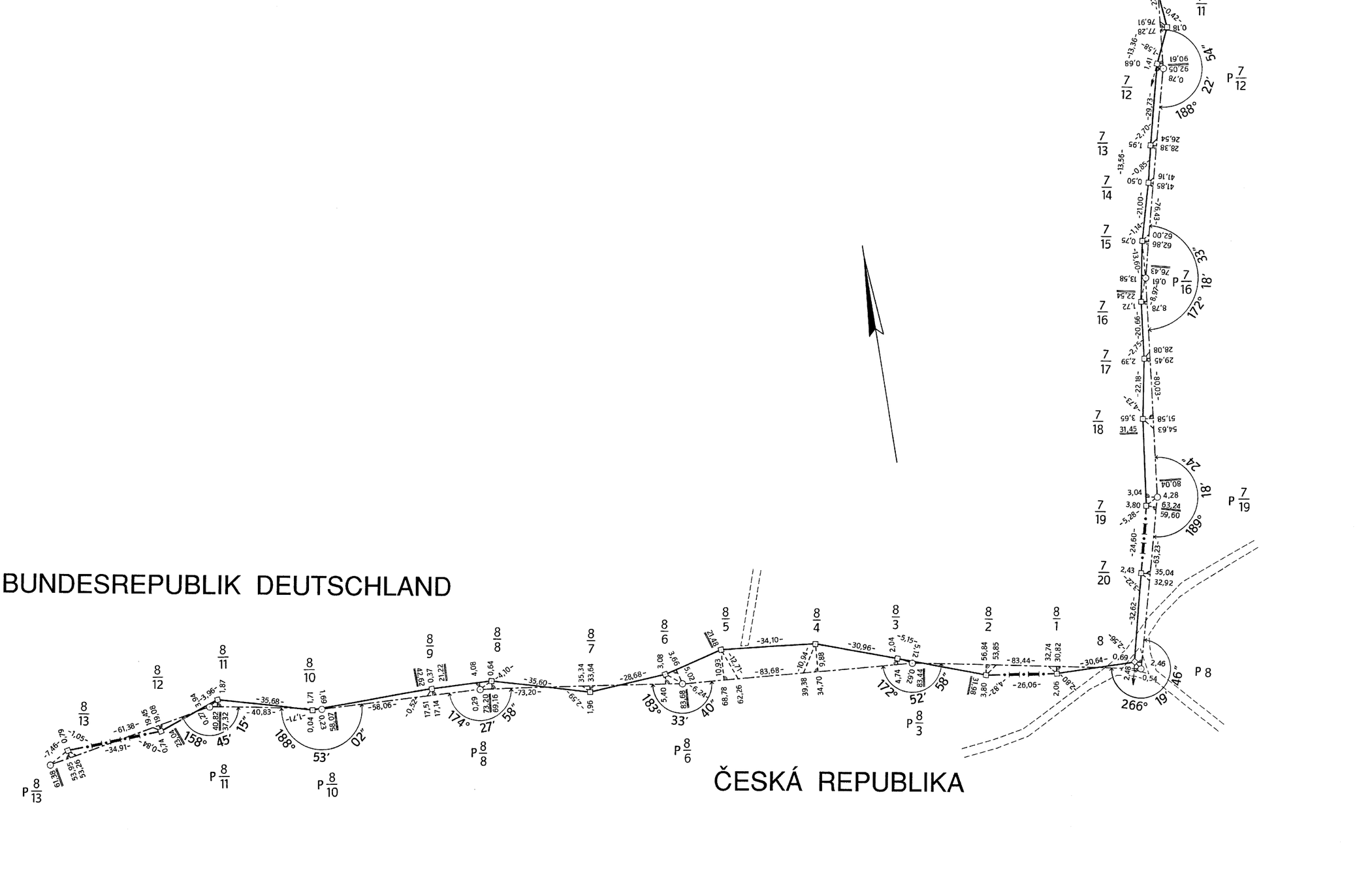

4

ČESKO - NĚMECKÉ STÁTNÍ HRANICE

část Svobodný stát Sasko

HRANIČNÍ MAPA

Hraniční úsek IV

1 : 2500



5a

ČESKO - NĚMECKÉ STÁTNÍ HRANICE

část Svobodný stát Sasko

HRANIČNÍ NÁRYS

Hraniční úsek IV

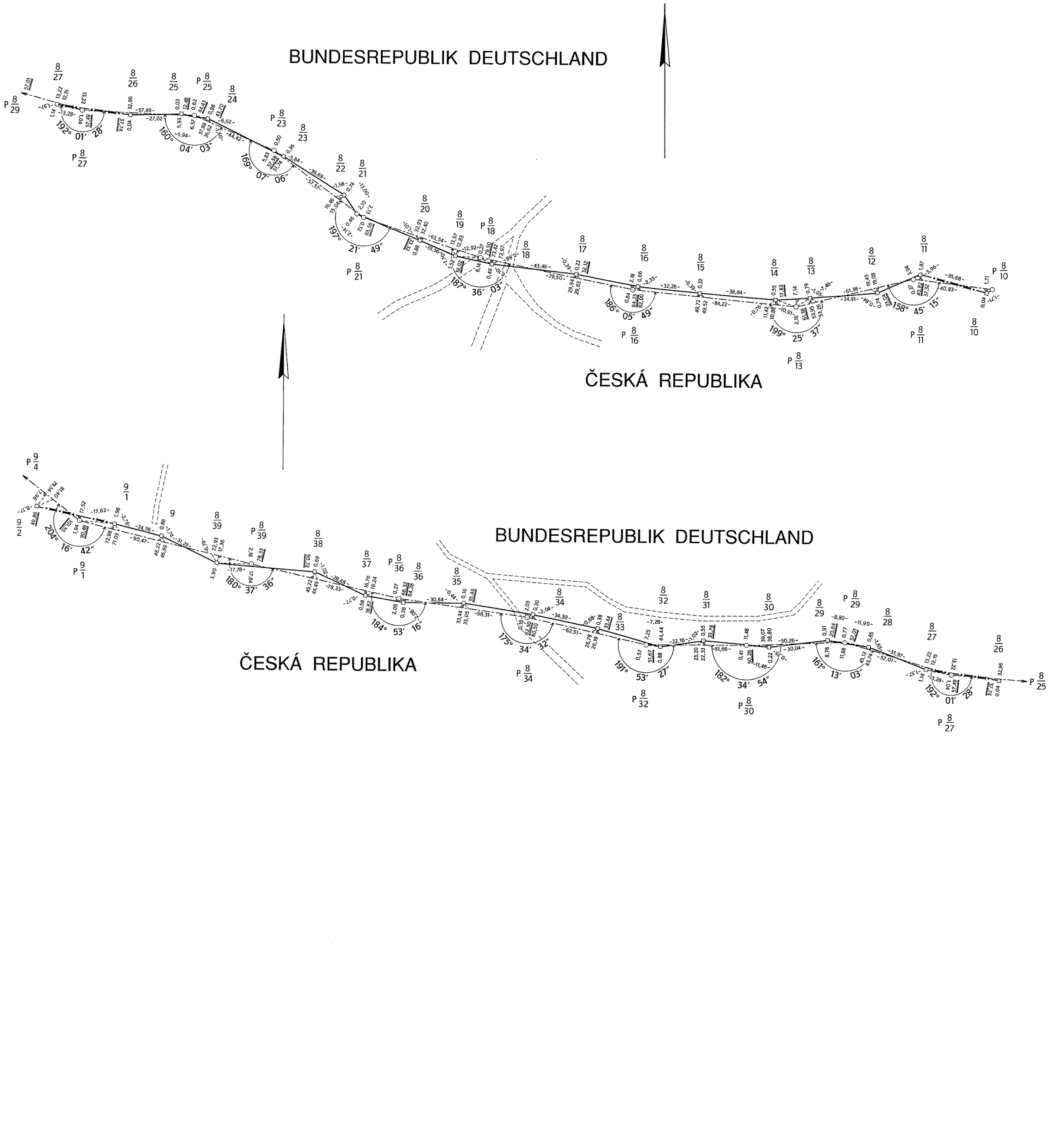

5b

ČESKO - NĚMECKÉ STÁTNÍ HRANICE

část Svobodný stát Sasko

HRANIČNÍ NÁRYS

Hraniční úsek IV



5

ČESKO - NĚMECKÉ STÁTNÍ HRANICE

část Svobodný stát Sasko

HRANIČNÍ MAPA

Hraniční úsek IV

1 : 2500

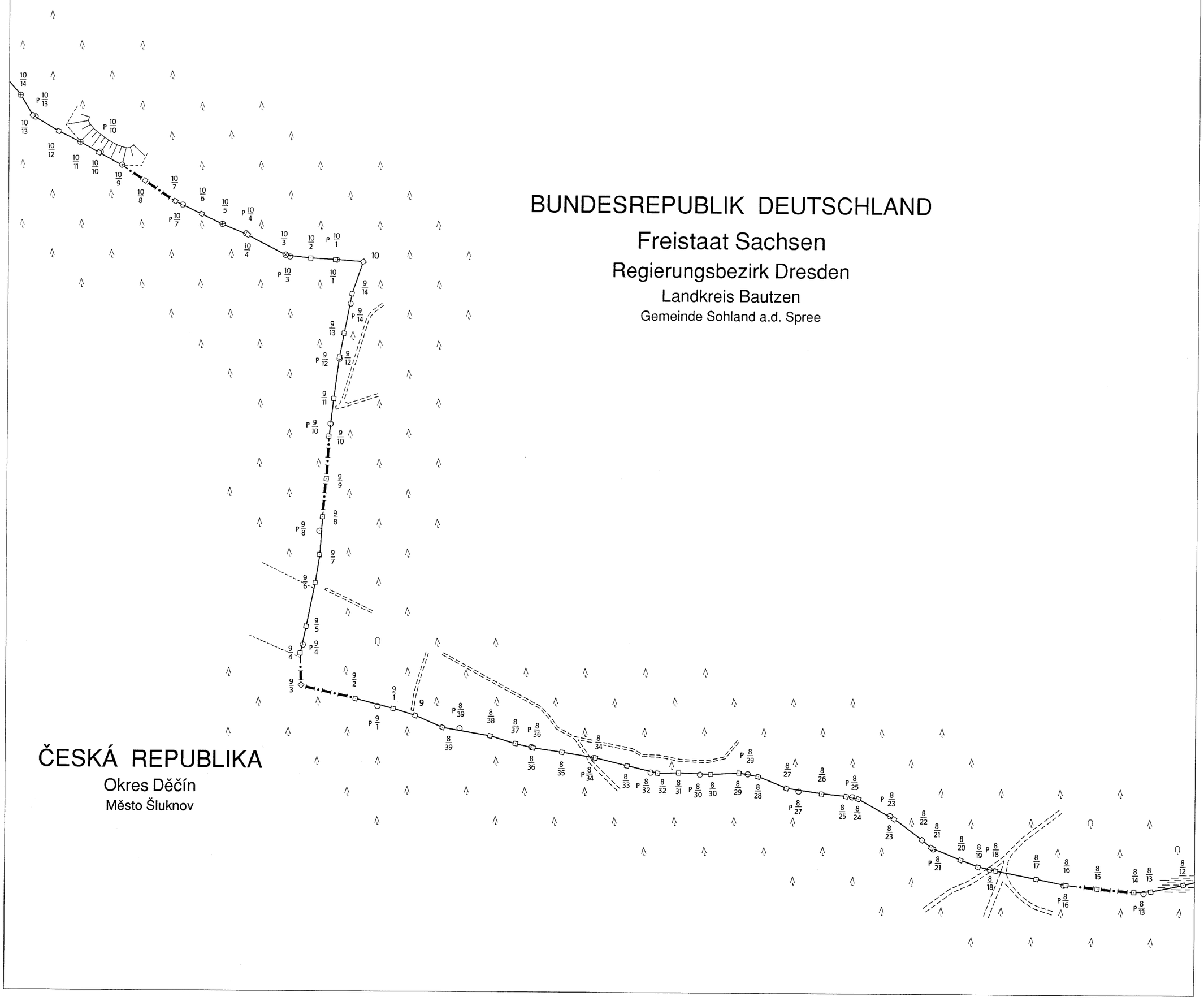

BUNDESREPUBLIK DEUTSCHLAND

Freistaat Sachsen

Regierungsbezirk Dresden

Landkreis Bautzen

Gemeinde Sohland a.d. Spree

ČESKÁ REPUBLIKA

Okres Děčín

Město Šluknov

6

ČESKO - NĚMECKÉ STÁTNÍ HRANICE

část Svobodný stát Sasko

HRANIČNÍ NÁRYS

Hraniční úsek IV

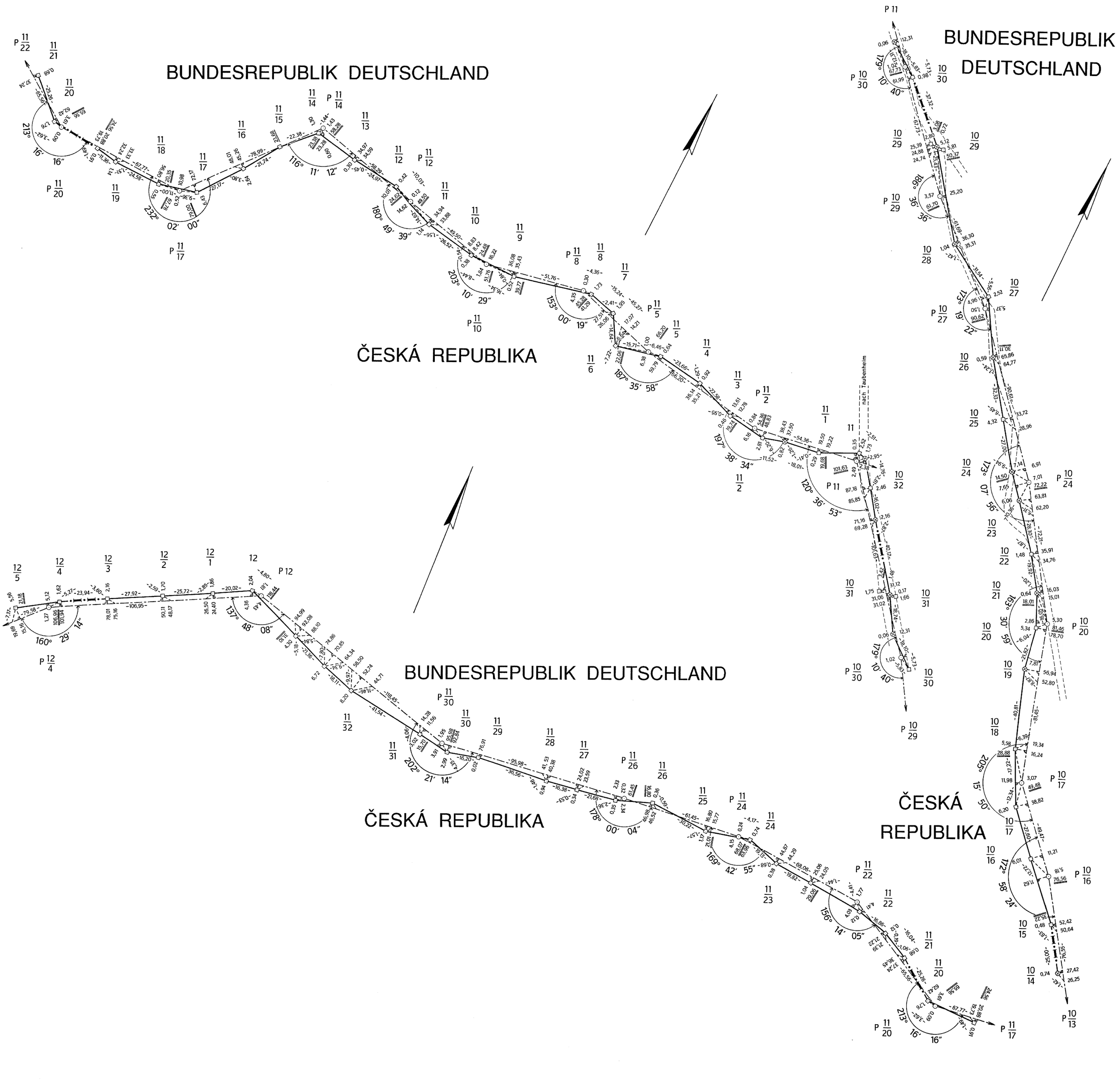

6

ČESKO - NĚMECKÉ STÁTNÍ HRANICE

část Svobodný stát Sasko

HRANIČNÍ MAPA

Hraniční úsek IV

1 : 2500

BUNDESREPUBLIK DEUTSCHLAND

Freistaat Sachsen

Regierungsbezirk Dresden

Landkreis Bautzen

Gemeinde Sohland a.d. Spree

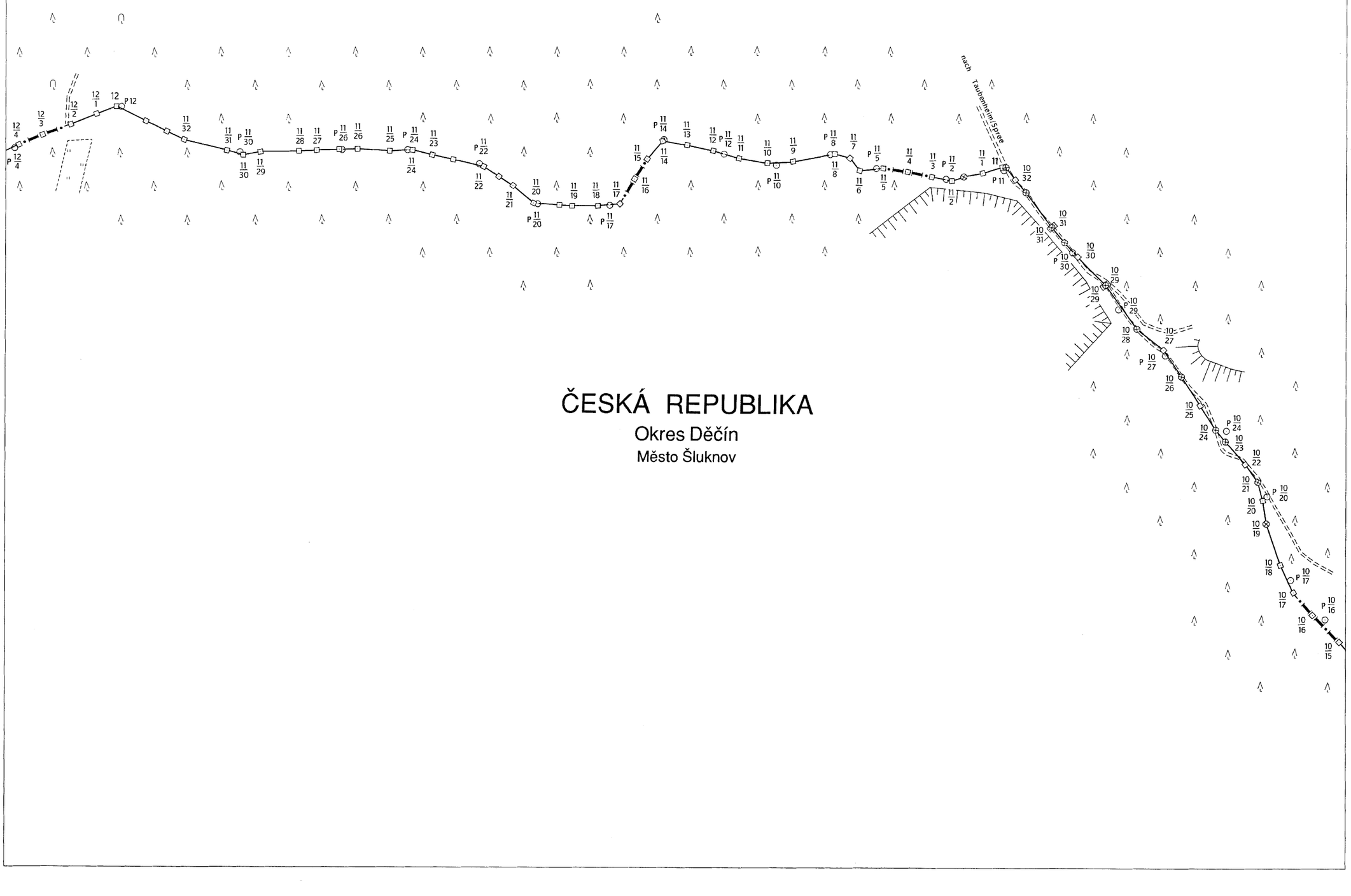

ČESKÁ REPUBLIKA

Okres Děčín

Město Šluknov

7a

ČESKO - NĚMECKÉ STÁTNÍ HRANICE

část Svobodný stát Sasko

HRANIČNÍ NÁRYS

Hraniční úsek IV

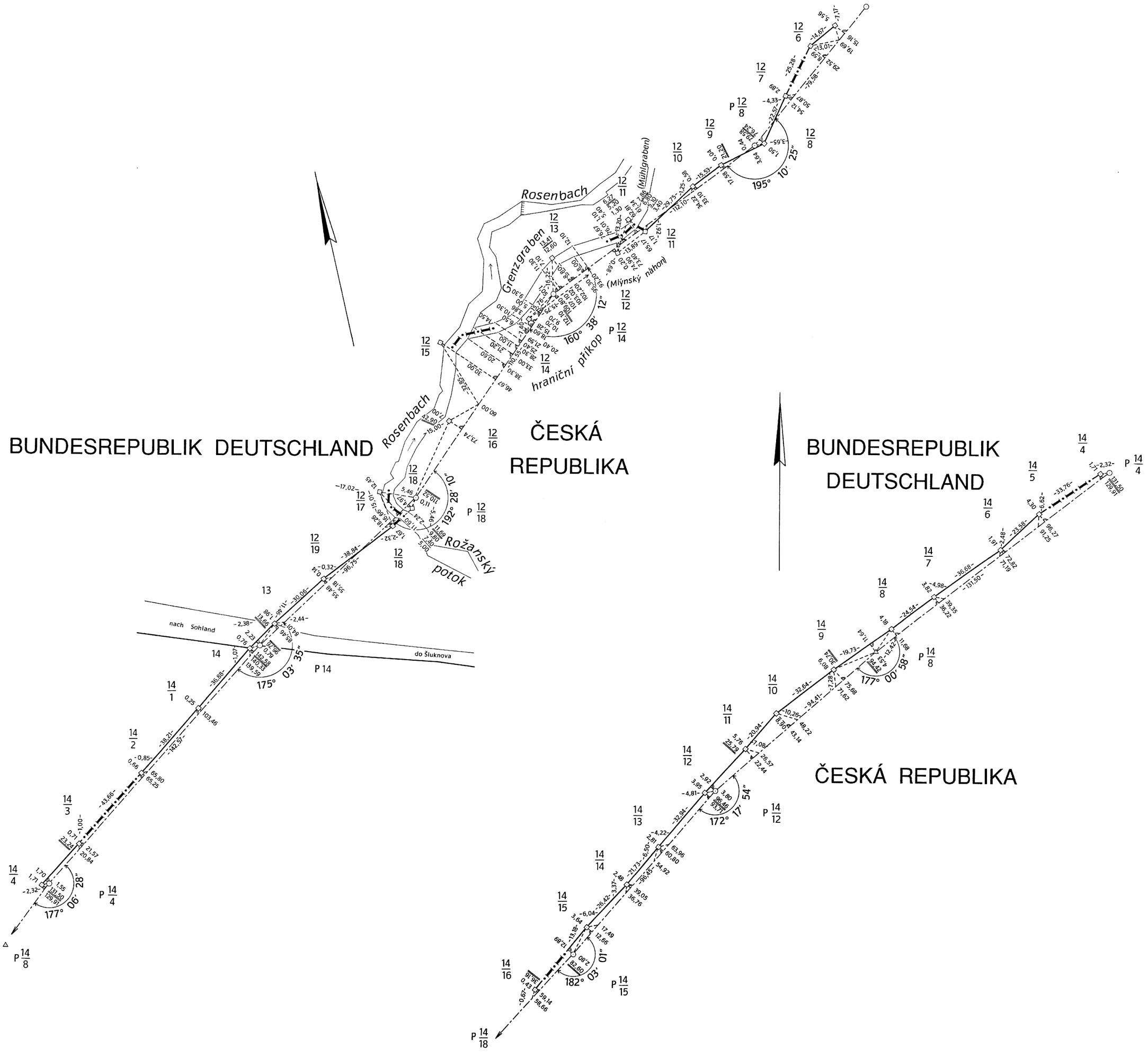

7b

ČESKO - NĚMECKÉ STÁTNÍ HRANICE

část Svobodný stát Sasko

HRANIČNÍ NÁRYS

Hraniční úsek IV

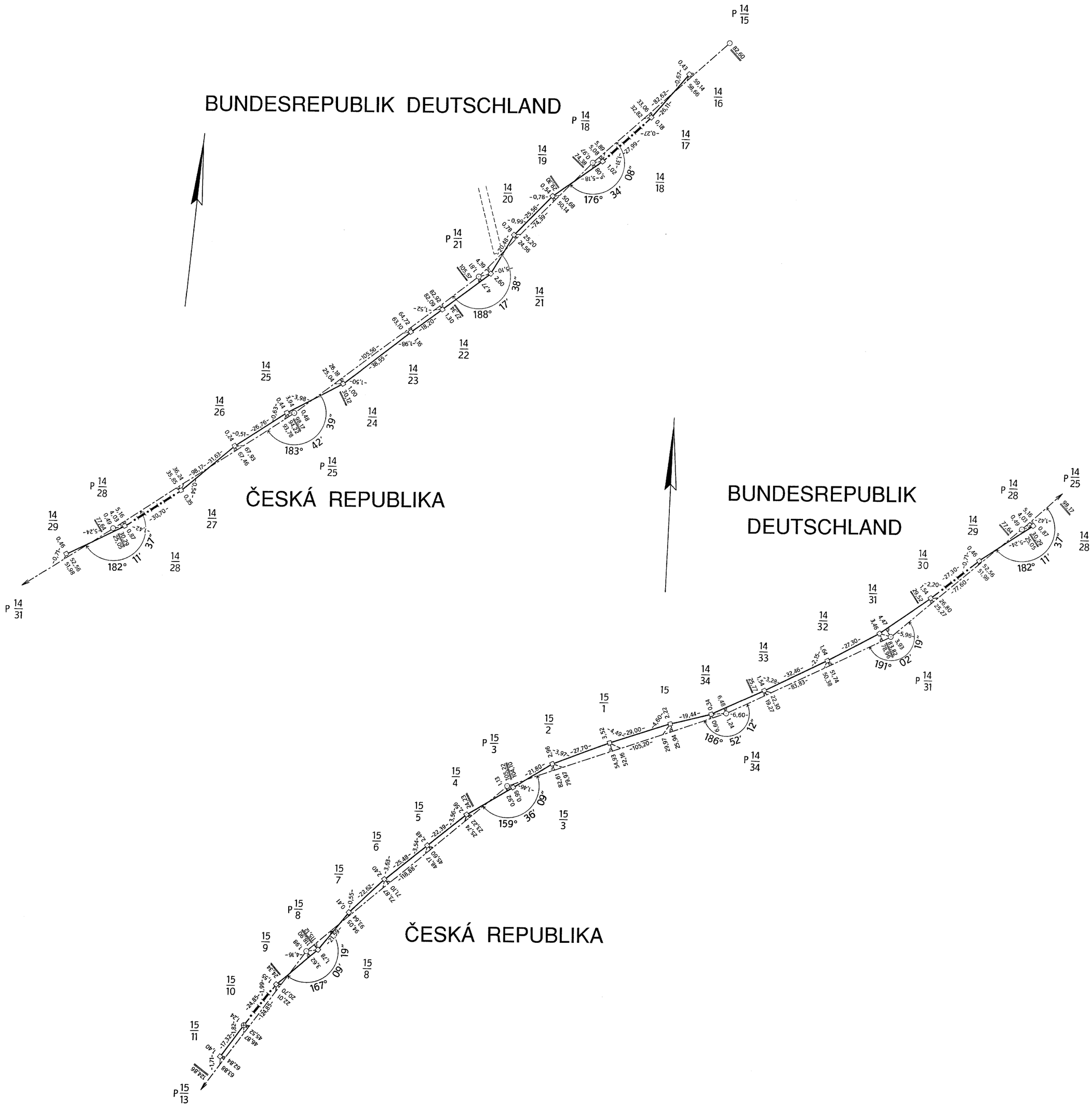

7

ČESKO - NĚMECKÉ STÁTNÍ HRANICE

část Svobodný stát Sasko

HRANIČNÍ MAPA

Hraniční úsek IV

1 : 2500

BUNDESREPUBLIK DEUTSCHLAND

Freistaat Sachsen

Regierungsbezirk Dresden

Landkreis Bautzen

Gemeinde Sohland a.d. Spree



ČESKÁ REPUBLIKA

Okres Děčín

Město Šluknov

8

ČESKO - NĚMECKÉ STÁTNÍ HRANICE

část Svobodný stát Sasko

HRANIČNÍ NÁRYS

Hraniční úsek IV

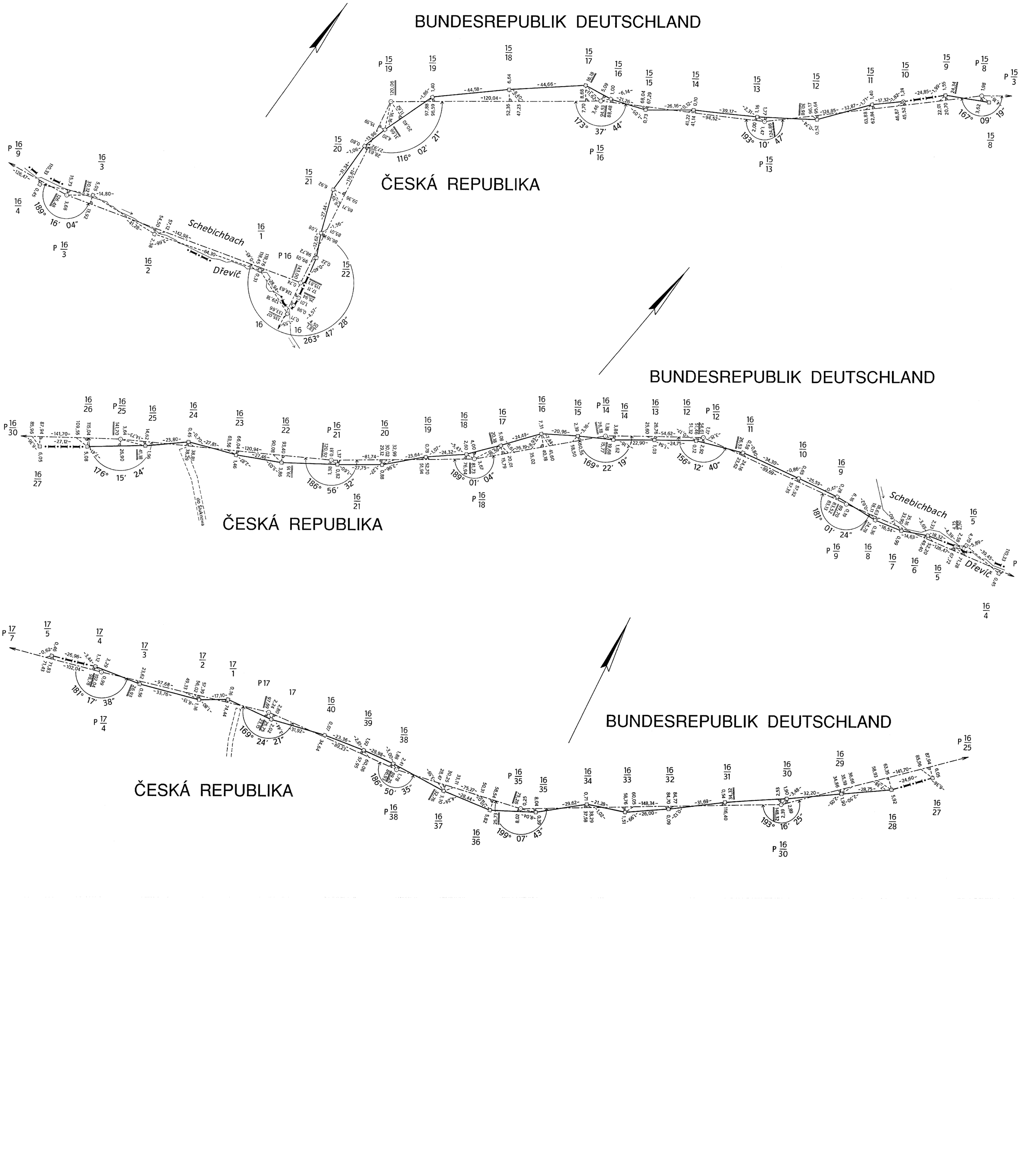

8

ČESKO - NĚMECKÉ STÁTNÍ HRANICE

část Svobodný stát Sasko

HRANIČNÍ MAPA

Hraniční úsek IV

1 : 2500

BUNDESREPUBLIK DEUTSCHLAND

Freistaat Sachsen

Regierungsbezirk Dresden

Landkreis Bautzen

Gemeinde Sohland a.d. Spree

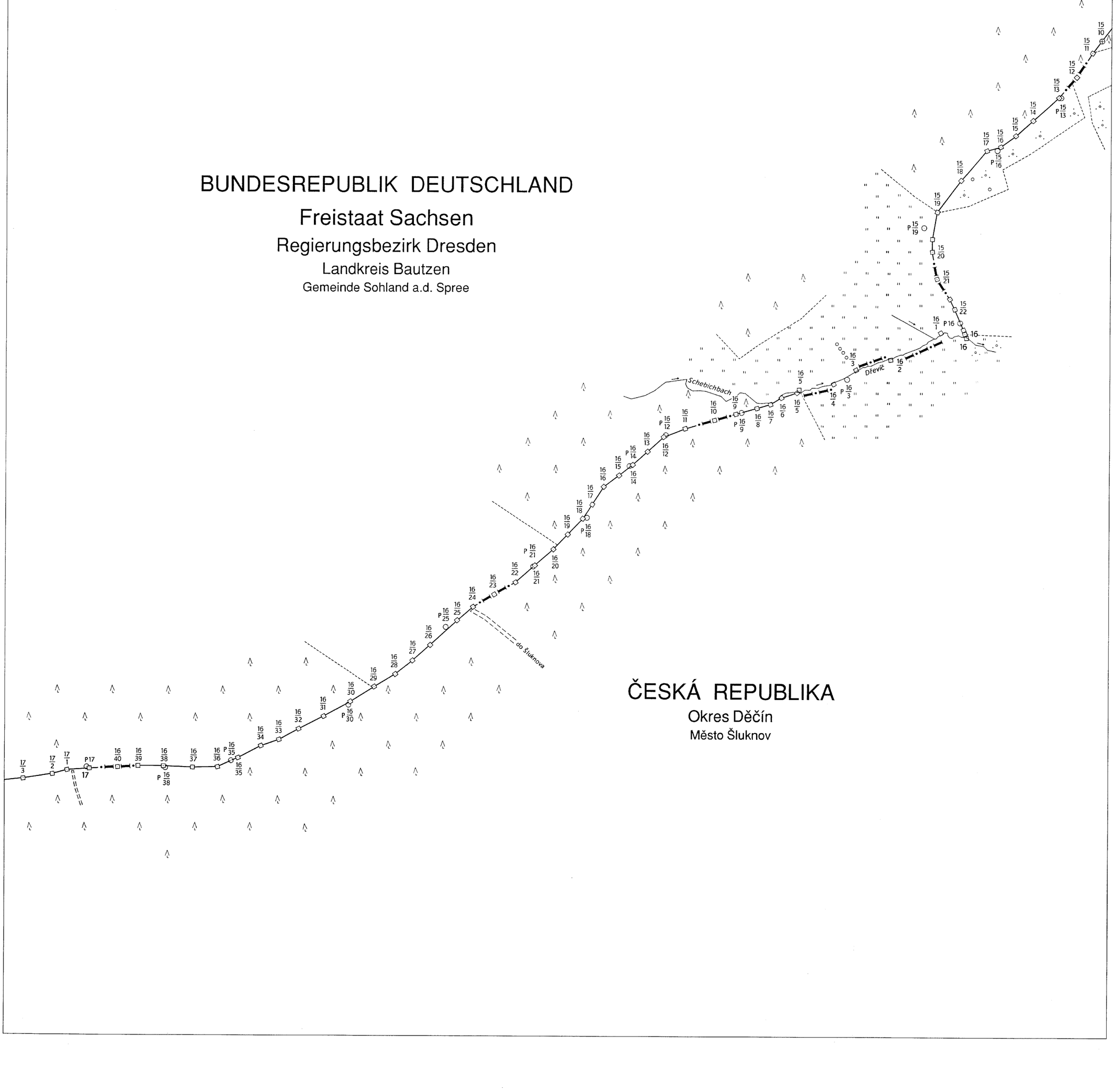

ČESKÁ REPUBLIKA

Okres Děčín

Město Šluknov

9

ČESKO - NĚMECKÉ STÁTNÍ HRANICE

část Svobodný stát Sasko

HRANIČNÍ NÁRYS

Hraniční úsek IV

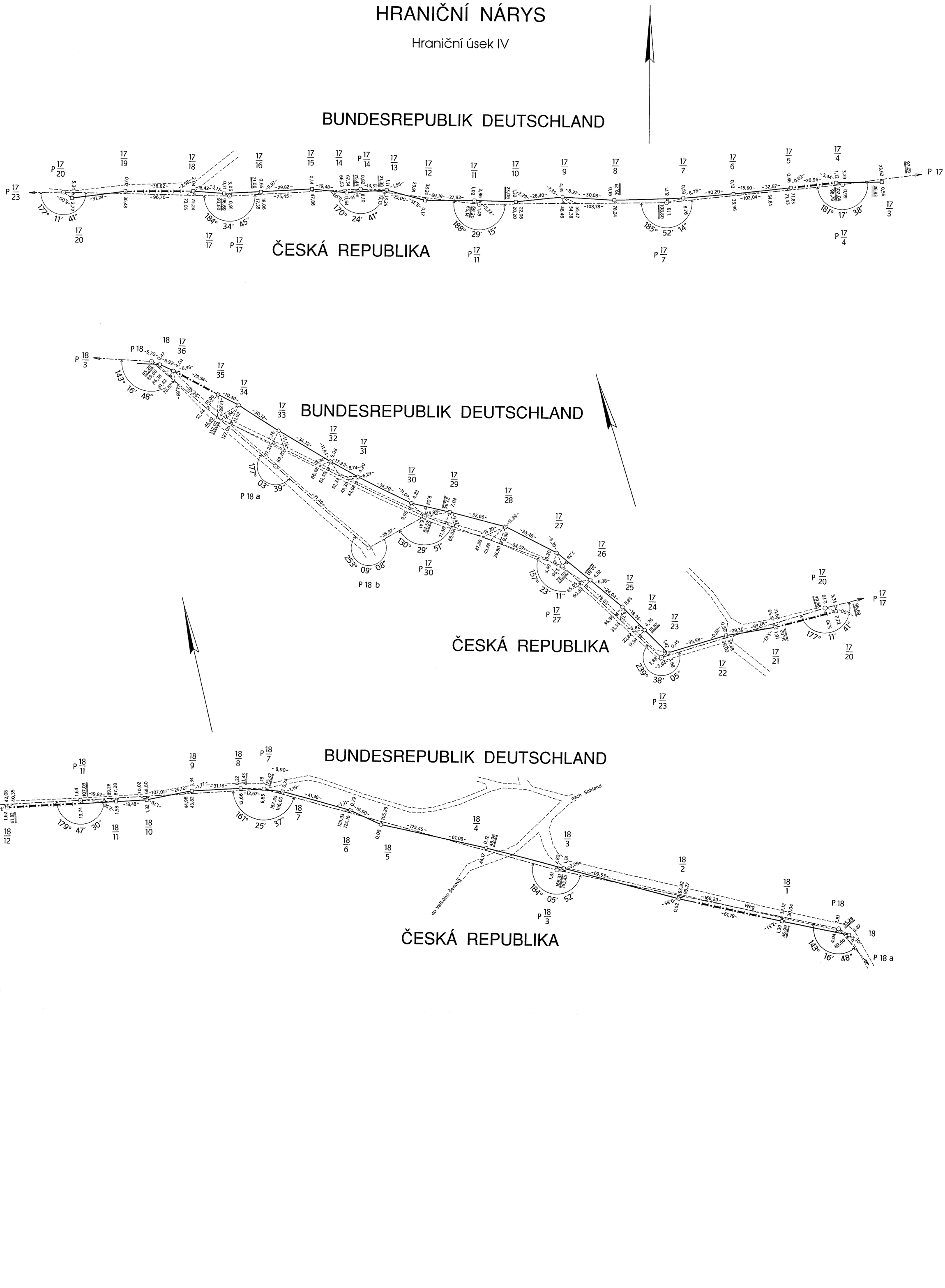

9

ČESKO - NĚMECKÉ STÁTNÍ HRANICE

část Svobodný stát Sasko

HRANIČNÍ MAPA

Hraniční úsek IV

1 : 2500

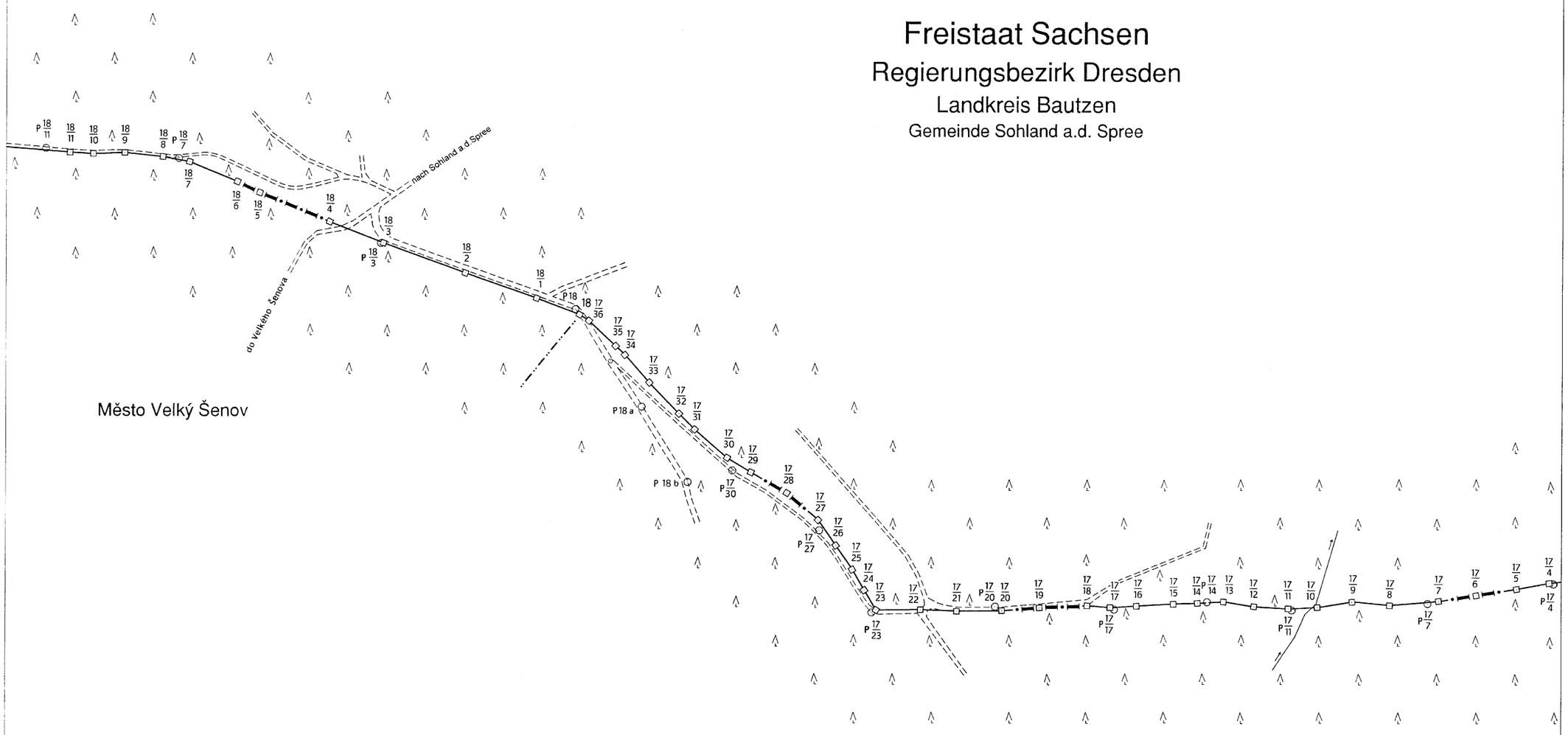

ČESKÁ REPUBLIKA

Okres Děčín

10

ČESKO - NĚMECKÉ STÁTNÍ HRANICE

část Svobodný stát Sasko

HRANIČNÍ NÁRYS

Hraniční úsek IV

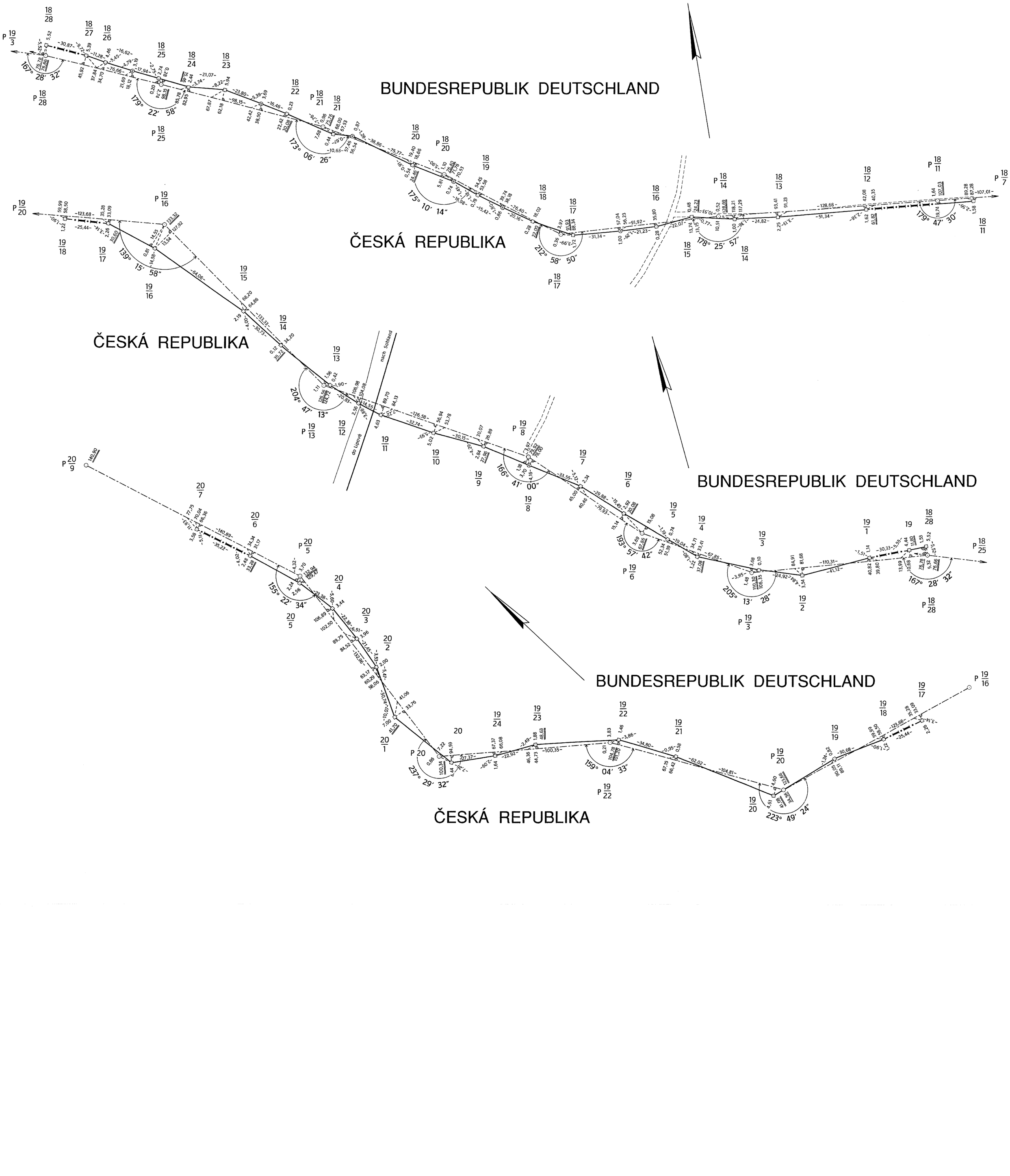

10

ČESKO - NĚMECKÉ STÁTNÍ HRANICE

část Svobodný stát Sasko

HRANIČNÍ MAPA

Hraniční úsek IV

1 : 2500

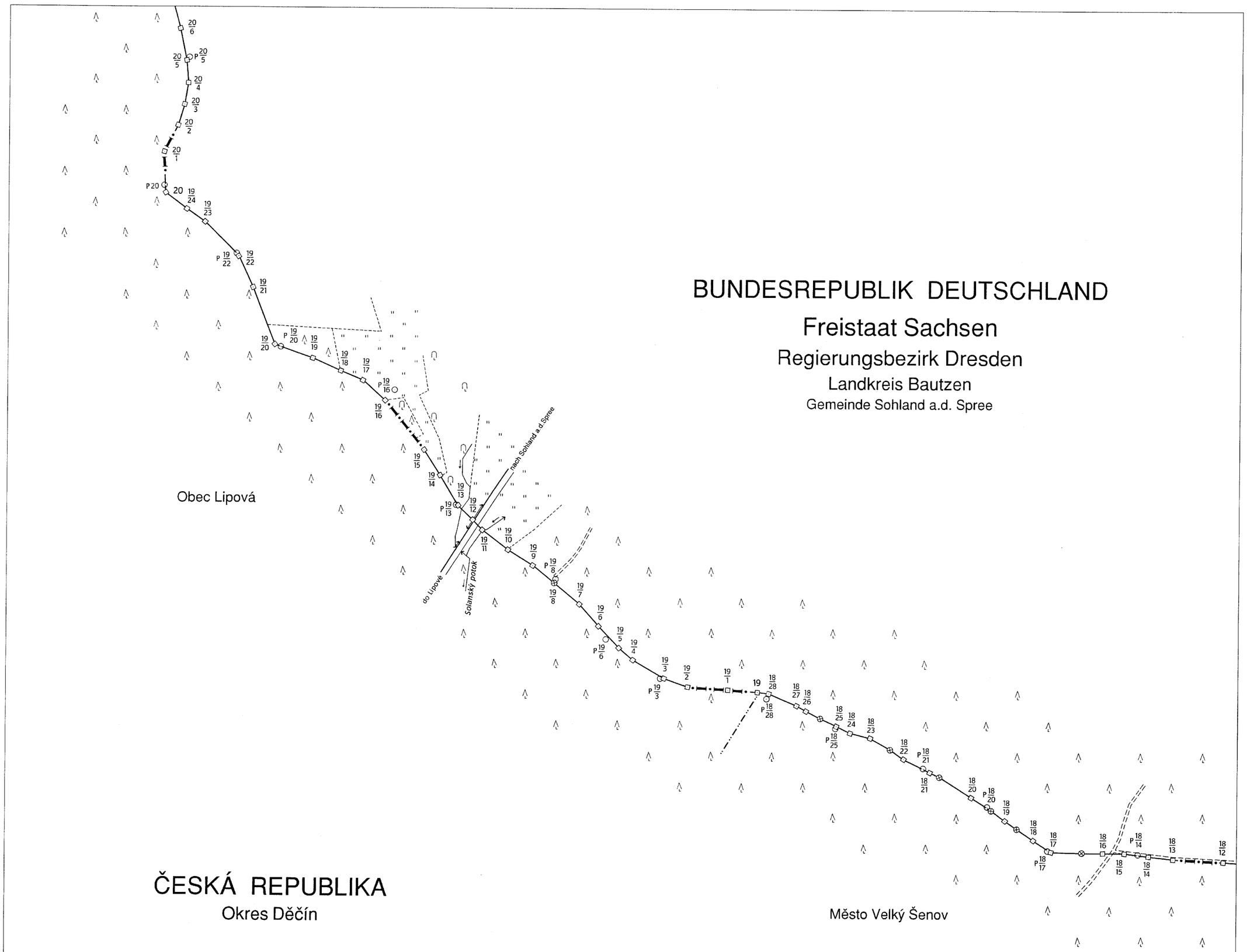

11

ČESKO - NĚMECKÉ STÁTNÍ HRANICE

část Svobodný stát Sasko

HRANIČNÍ NÁRYS

Hraniční úsek IV

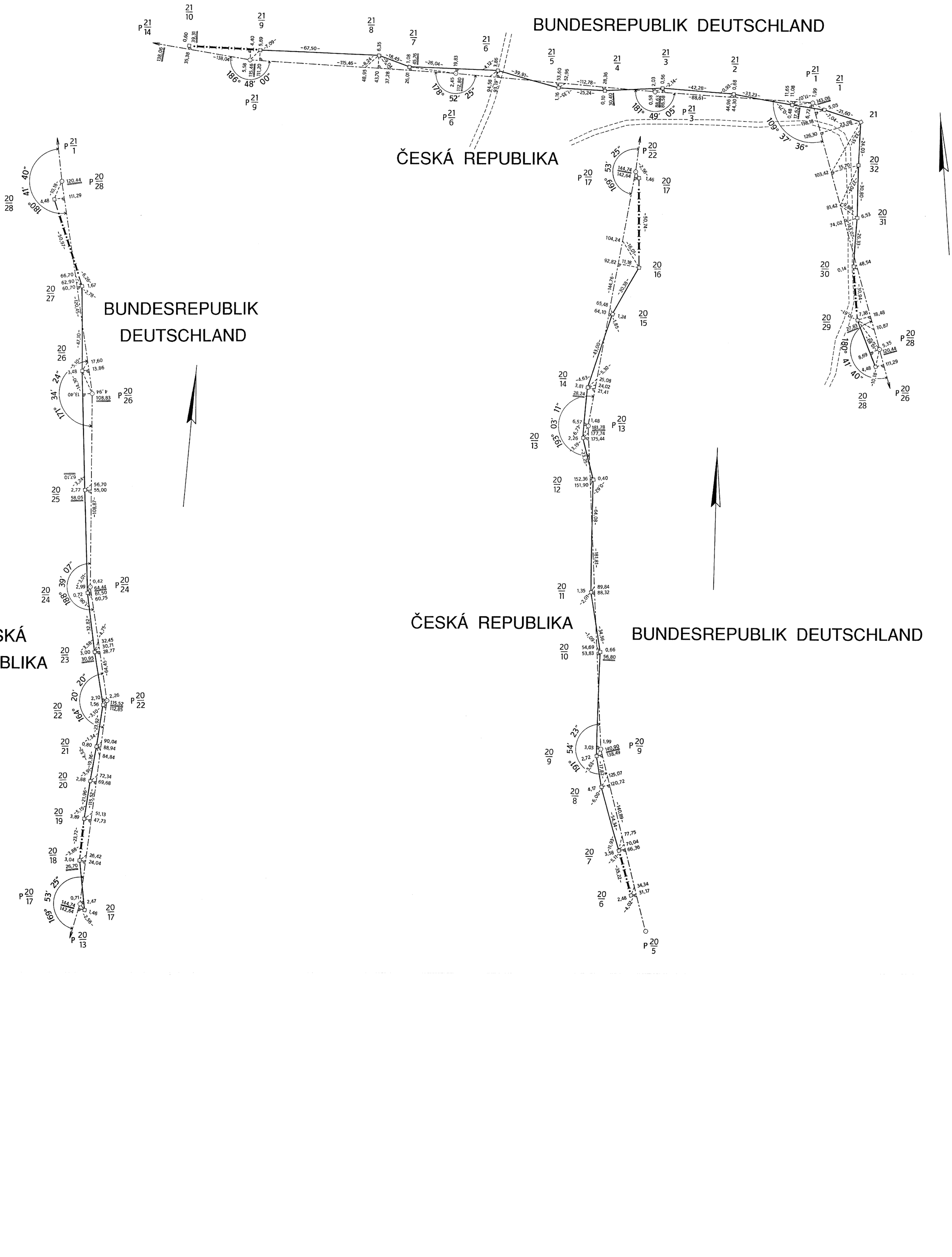

11

ČESKO - NĚMECKÉ STÁTNÍ HRANICE

část Svobodný stát Sasko

HRANIČNÍ MAPA

Hraniční úsek IV

1 : 2500

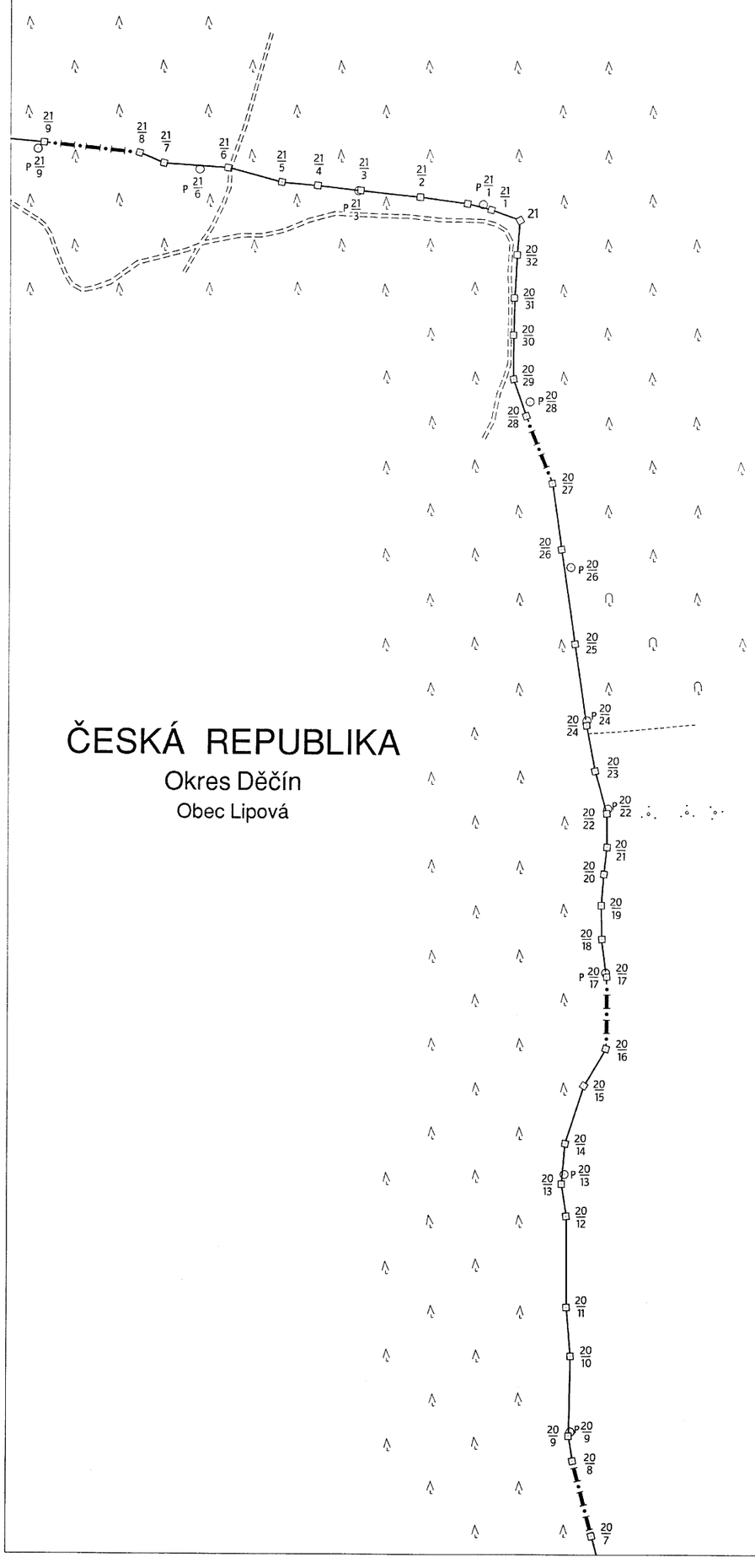

ČESKÁ REPUBLIKA

Okres Děčín

Obec Lipová

BUNDESREPUBLIK DEUTSCHLAND

Freistaat Sachsen

Regierungsbezirk Dresden

Landkreis Bautzen

Gemeinde Sohland a.d. Spree

12

ČESKO - NĚMECKÉ STÁTNÍ HRANICE

část Svobodný stát Sasko

HRANIČNÍ NÁRYS

Hraniční úsek IV

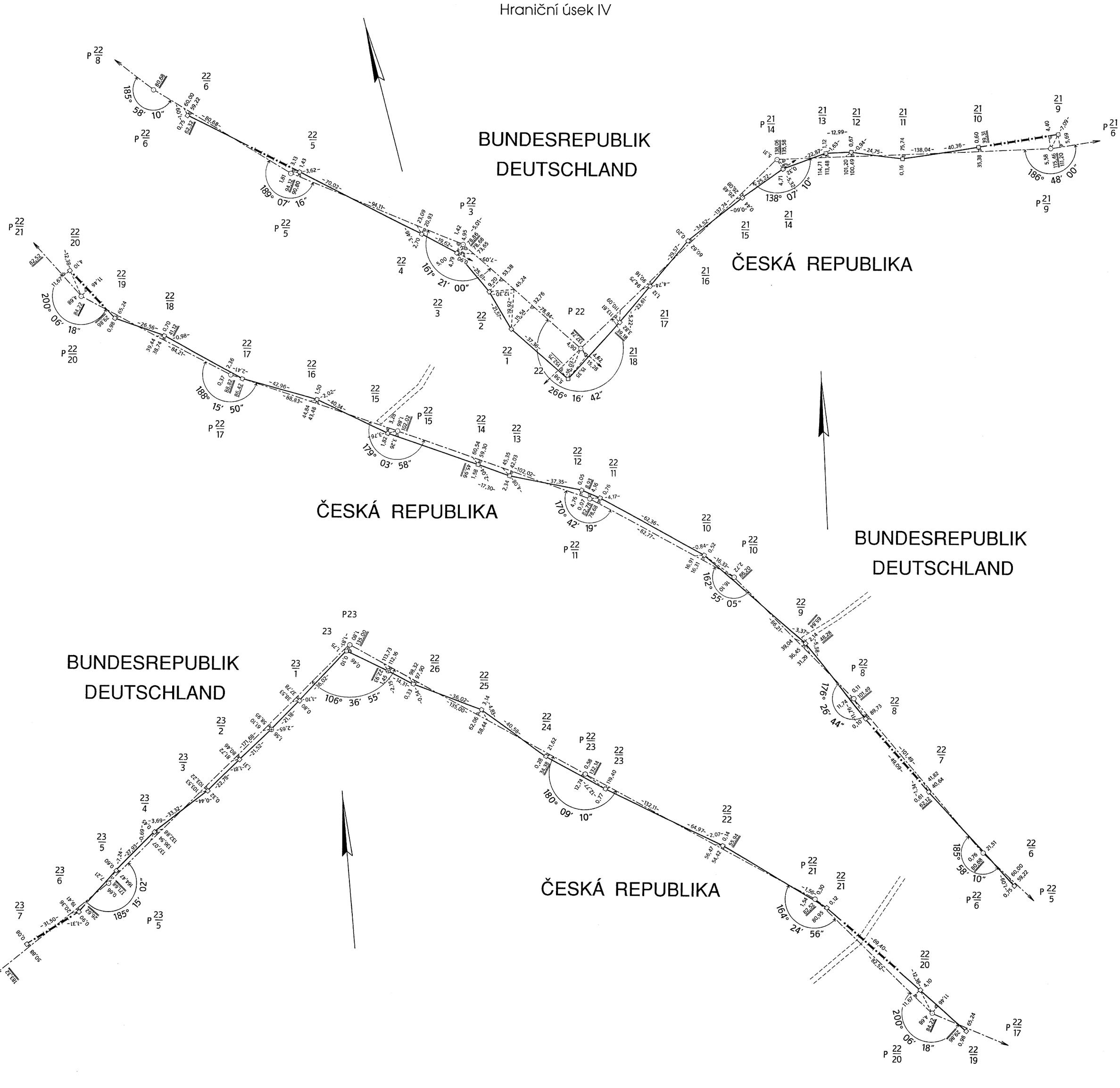

12

ČESKO - NĚMECKÉ STÁTNÍ HRANICE

část Svobodný stát Sasko

HRANIČNÍ MAPA

Hraniční úsek IV

1 : 2500

Gemeinde Steinigtwolmsdorf

BUNDESREPUBLIK DEUTSCHLAND

Freistaat Sachsen

Regierungsbezirk Dresden

Landkreis Bautzen



Gemeinde Sohland a. d. Spree

ČESKÁ REPUBLIKA

Okres Děčín

Obec Lipová

13

ČESKO - NĚMECKÉ STÁTNÍ HRANICE

část Svobodný stát Sasko

HRANIČNÍ NÁRYS

Hraniční úsek IV

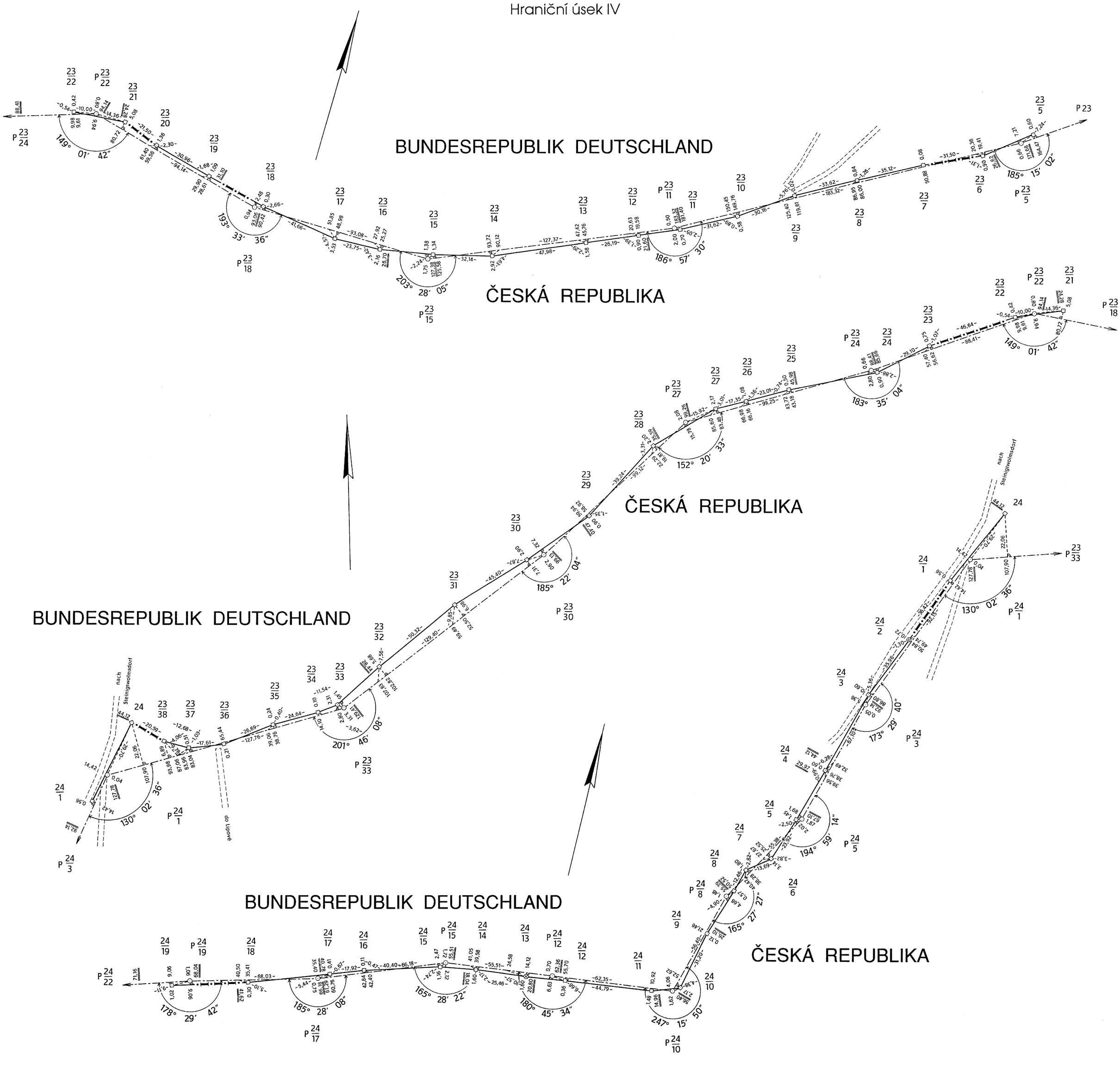

13

ČESKO - NĚMECKÉ STÁTNÍ HRANICE

část Svobodný stát Sasko

HRANIČNÍ MAPA

Hraniční úsek IV

1 : 2500

BUNDESREPUBLIK DEUTSCHLAND

Freistaat Sachsen

Regierungsbezirk Dresden

Landkreis Bautzen

Gemeinde Steinigtwolmsdorf

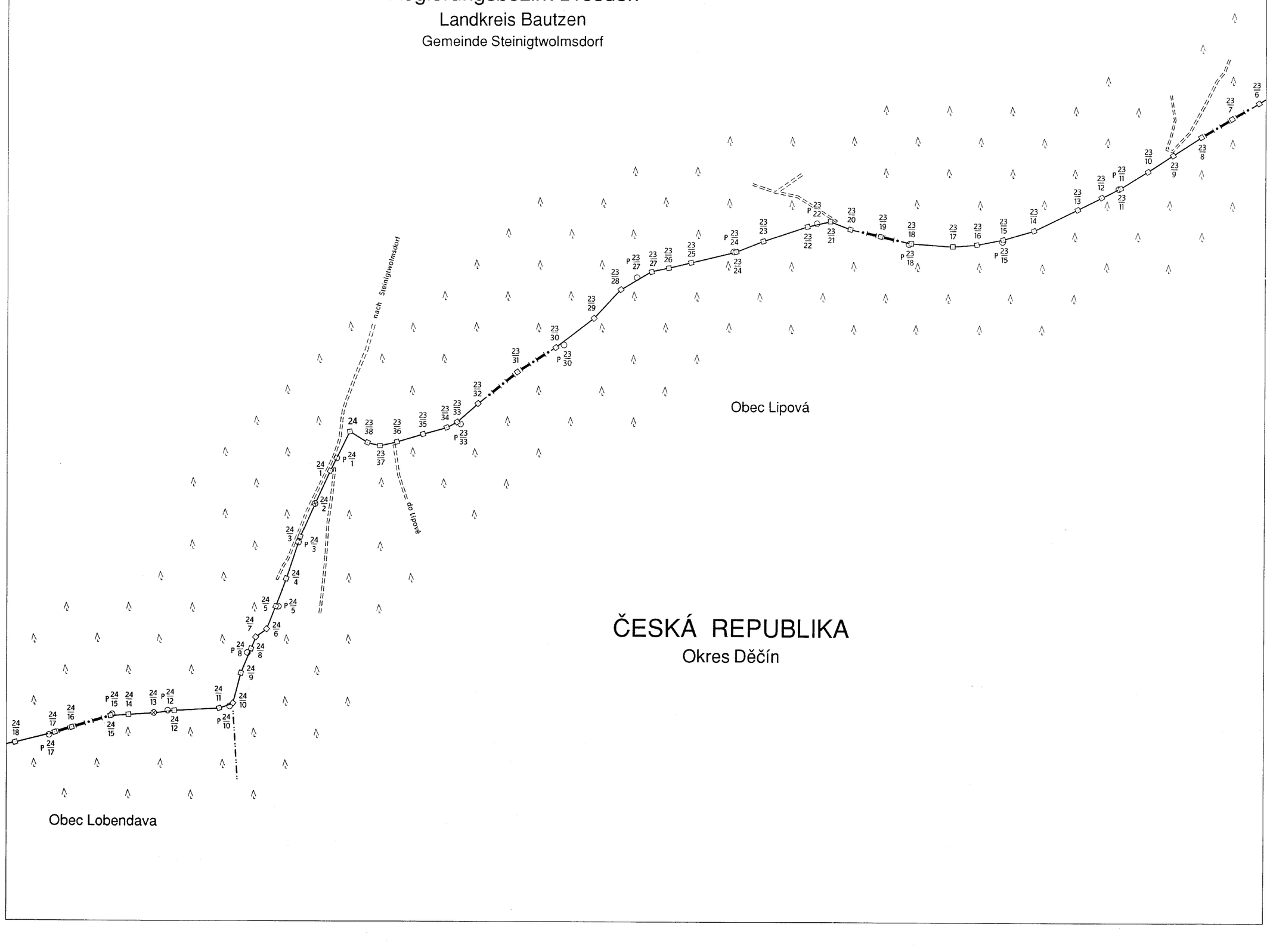

ČESKÁ REPUBLIKA

Okres Děčín

14

ČESKO - NĚMECKÉ STÁTNÍ HRANICE

část Svobodný stát Sasko

HRANIČNÍ NÁRYS

Hraniční úsek IV

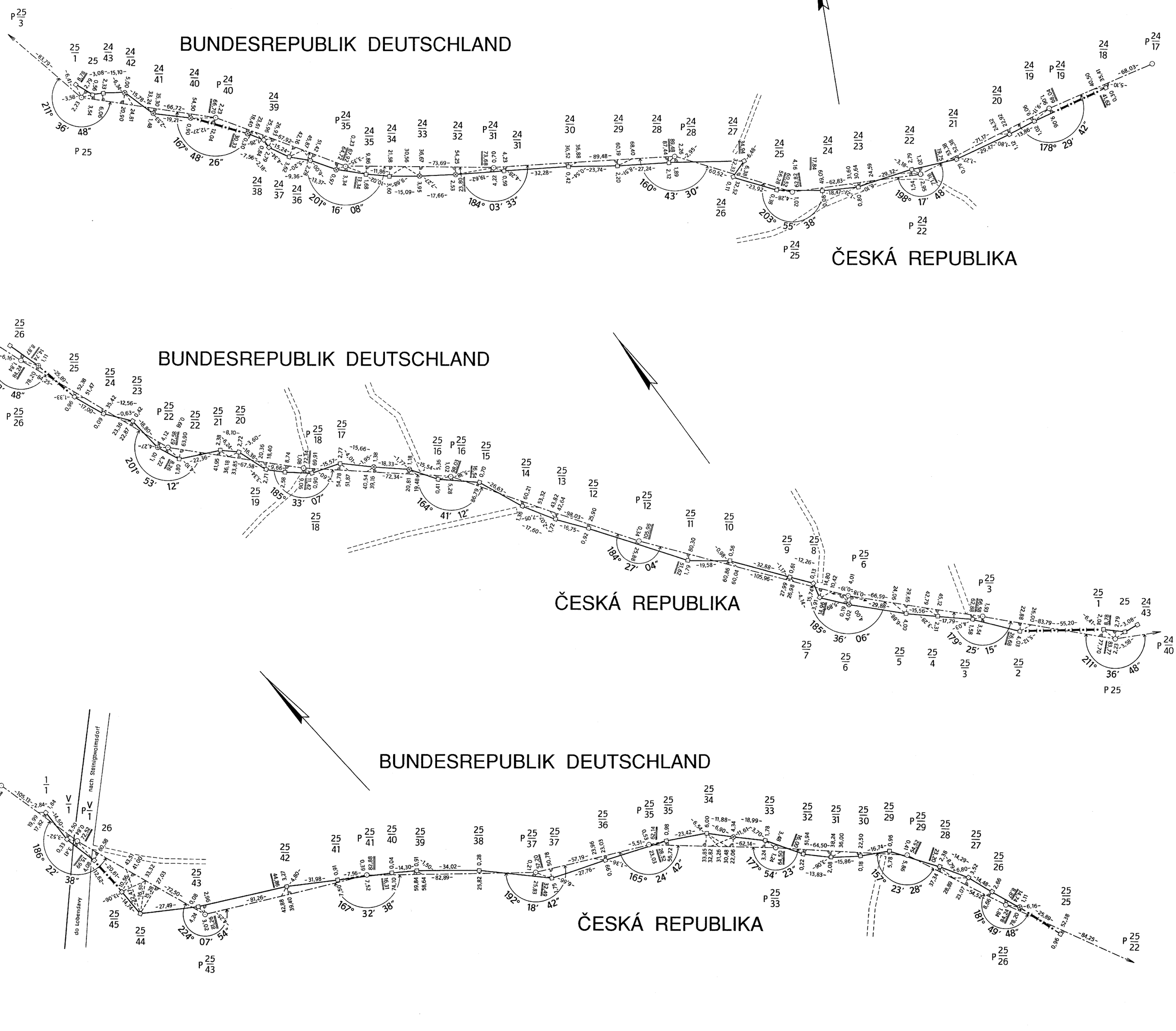

14

ČESKO - NĚMECKÉ STÁTNÍ HRANICE

část Svobodný stát Sasko

HRANIČNÍ MAPA

Hraniční úsek IV

1 : 2500



BUNDESREPUBLIK DEUTSCHLAND

Freistaat Sachsen

Regierungsbezirk Dresden

Landkreis Bautzen

Gemeinde Steinigtwolmsdorf

ČESKÁ REPUBLIKA

Okres Děčín

Obec Lobendava

ČESKO - NĚMECKÉ STÁTNÍ HRANICE

část Svobodný stát Sasko

SEZNAM HRANIČNÍCH SILNIC A HRANIČNÍCH CEST

Poř. číslo	Hraniční úsek	Hraniční mapa	Mezi hraničními znaky	Délka [km]	Šířka [m]	Počet hraničních znaků					Poznámky
						základních	hlavních	mezilehlých	doplňkových	celkem	
1	2	3	4	5	6	7	8	9	10	11	12
1	I	5	8/1 — 8/7	0,3	4,8	—	—	9	5	14	
2	I	8	13 — 14/11	1,5	4,4	—	3	44	45	92	
3	I	9, 10	16/32 — 17	0,1	3,3	—	2	4	2	8	
4	III	5	9 — 9/8	0,4	4,5	—	2	9	—	11	hraniční silnice
5	VIII	11	19 — 20	1,0	4,2	—	4	21	1	26	
6	VIII	12, 13	21 — 23	1,7	2,4	—	5	42	—	47	
7	X	7	12/10 — 12/16	0,2	4,0	—	—	9	—	9	
8	XII	4	5 — 6	1,4	1,7	—	4	31	—	35	
9	XII	5, 6	7 — 7/14	0,6	2,0	—	2	15	—	17	
10	XII	6	9 — 9/13	0,6	2,0	—	2	14	—	16	
11	XIV	3	4 — 5	0,9	6,2	—	4	22	19	45	hraniční silnice
12	XV	9, 10	10/12 — 10/26	0,8	2,0	—	—	17	—	17	
13	XVIII	3, 4	4/8 — 5/4	1,1	2,3	—	1	22	—	23	
14	XVIII	5, 6, 7, 8	8/2 — 10	3,2	2,4	—	2	53	—	55	
15	XIX	7,8	8/16 — 10/5	0,3	7,3	—	4	15	20	39	hraniční silnice
16	XX	1, 2	1/9 — 1/27	1,1	3,0	—	—	21	12	33	
17	XX	9, 10	9 — 9/8	0,6	3,0	—	2	9	1	12	
18	XXI	1	XXI/1 — 1/16	0,5	2,7	2	—	17	1	20	
19	XXI	2	3/1 — 3/5	0,2	2,1	—	—	7	—	7	
20	XXI	6	10 — 10/4	0,2	3,0	—	2	5	—	7	
21	XXI	8	15/2 — 15/5	0,1	4,0	—	—	6	—	6	
22	XXI	8	15/9 — 16	0,3	4,0	—	2	6	1	9	
23	XXI	9	17 — 17/6	0,3	2,7	—	1	7	—	8	
24	XXI	9	17/10 — 17/15	0,3	2,7	—	—	8	—	8	
25	XXI	9, 10	18 — 19/18	1,9	3,7	—	3	42	—	45	
26	XXI	10, 11	20/2 — 21	2,0	3,0	—	2	29	5	36	
27	XXII	3	4/9 — 4/15	0,3	2,0	—	—	9	—	9	
28	XXII	4	6/1 — 6/2	0,1	3,6	—	—	4	—	4	
29	XXII	5	6/18 — 6/22	0,2	3,6	—	—	7	—	7	
30	XXII	6	10 — 11	0,1	8,5	—	4	—	—	4	hranični silnice
31	XXII	9	17/5 — 17/7	0,1	2,5	—	—	5	1	6	
32	XXII	10	18/9 — 18/11	0,1	2,5	—	—	5	1	6	
33	XXII	11	22 — 23	1,0	2,8	—	4	16	2	22	
34	XXII	11	23/1 — 23/5	0,2	3,8	—	—	7	—	7	
35	XXII	12	23/23 — 23/24	0,03	2,5	—	—	4	—	4	
36	XXII	12	23/30 — 23/31	0,03	2,5	—	—	4	—	4	
37	XXIII	2	2/4 — 2/18	0,7	2,3	—	—	17	—	17	
38	XXIII	2	2/21 — 2/29	0,4	3,0	—	—	11	—	11	
39	XXIII	4, 5	5 — 5/12	0,7	2,4	—	2	13	2	17	
40	XXIII	6	8/40 — 9	0,1	4,8	—	2	2	—	4	
41	XXIII	11	17/5 — 17/11	0,2	2,4	—	—	9	—	9	

ČESKO - NĚMECKÉ STÁTNÍ HRANICE

část Svobodný stát Sasko

SEZNAM HRANIČNÍCH VODNÍCH TOKŮ A HRANIČNÍCH PŘÍKOPŮ

Poř. číslo	Hraniční úsek	Hraniční mapa	Název hraničního vodního toku	Mezi hraničními znaky	Délka [km]	Šířka [m]	Poznámky
1	2	3	4	5	6	7	8
1	I	1, 2	Lužická Nisa	I/1 — 3	1,4	12,0	
2	I	3, 4	Bílý potok	5 — 6/15	2,0	0,4	
3	II	12	Zlatý potok	23/5 — 23/12	0,2	0,6	
4	II	12, 13	Zlatý potok	24/4 — 25	1,1	0,6	
5	II	16	bezejmenný tok	28/38 — 28/40	0,04	0,4	
6	II	16	Mandava	28/40 — 28/42	0,04	7,0	
7	II	16	Hraniční potok	28/45 — III/1	0,04	0,4	
8	III	1, 2	Hraniční potok	III/1 — 3	1,2	0,4	
9	III	5, 6	Spréva	10 — 12	1,9	1,0	
10	III	8	Jiříkovský potok	18/19 — 18/22	0,1	2,0	
11	IV	1, 2	Spréva	3/19 — 3/32	0,9	6,0	
12	IV	7	—	12/11 — 12/15	0,1	—	hraniční příkop
13	IV	7	Rožanský potok	12/15 — 12/18	0,1	5,0	
14	IV	8	Dřevič	16 — 16/5	0,2	0,3	
15	V	1	Severní potok	2 — 2/37	0,8	1,0	
16	V	3	Luční potok	5/2 — 5/18	0,3	1,0	
17	V	10	Vilémovský potok	18/24 — VI/1	0,2	6,0	
18	VI	1, 2	Vilémovský potok	VI/1 — 3	2,5	6,0	
19	VI	3, 4	Hraniční potok	4/24 — 5/9	0,4	0,6	
20	VI	6	Tomášovský potok	10/3 — 11	0,7	0,7	
21	VI	9	Hraniční potok	16/6 — 16/15	0,2	0,6	
22	VI	10	Strouha	18/2 — 18/25	0,7	0,8	
23	VI	11, 12	Bílý potok	20 — 23	2,9	1,5	
24	VI	12, 13, 14, 15, 16	Křinice	23 — VII/1	7,9	6,0	
25	VII	1	Křinice	VII/1 — 3	1,0	6,0	
26	VII	8, 9, 10	Labe	14 — 25	3,6	110,0	
27	VIII	1, 2, 3	Klopotský potok	1/3 — 4	3,2	0,8	
28	VIII	7	Studniční potok	11/4 — 11/23	0,5	0,5	
29	VIII	7, 8	Sporný potok	12/9 — 13	0,3	1,5	
30	VIII	8	Rychnovský potok	13 — 14/24	1,4	0,8	
31	VIII	14, 15	Olšovský potok	24 — 26	2,1	3,5	
32	VIII	15	Petrovický potok	26 — 26/8	0,4	2,0	
33	VIII	15	Hraniční potok	26/8 — 26/18	0,5	0,5	
34	IX	1	Hraniční potok	2/1 — 2/9	0,2	0,5	
35	IX	4	Slatina	6 — 6/15	0,4	2,0	
36	IX	4	Hraniční potok	6/15 — 6/55	0,9	1,5	
37	IX	6, 7	Rybný potok	9 — 10	1,4	4,5	
38	IX	7, 8, 9	Hraniční potok	10 — 13	3,3	1,0	
39	IX	9	bezejmenný tok	14 — 14/6	0,2	0,4	
40	IX	10, 11, 12	Černý potok	15 — 17	2,4	1,0	
41	X	1, 2, 3, 4	Mohelnice	3 — 8/11	5,1	3,0	
42	X	6, 7	—	11 — 11/26	0,8	—	hraniční příkop
43	X	7	bezejmenný tok	11/26 — 12	0,5	0,6	
44	X	9	—	16/1 — 16/14	0,4	—	hraniční příkop
45	X	10, 11	Rašelinový potok	17 — 18	2,0	1,5	
46	X	11	Divoká Bystřice	18 — 19	1,0	2,2	
47	X	11, 12	Hraniční potok	19 — 20/25	1,8	0,5	
48	XI	1, 2, 3	Jelení potok	2/4 — 6/8	4,5	1,5	
49	XI	3, 4	Jelení potok	6/11 — 7	1,0	1,5	
50	XI	4	Moldavský potok	7 — 8	0,8	2,5	
51	XI	4	Hraniční potok	8 — 8/6	0,2	1,0	
52	XI	7, 8	Bystrý potok	11/5 — 12/22	1,8	1,5	
53	XI	8, 9, 10	Bystrý potok	12/26 — 15/28	3,3	2,0	
54	XII	1	Flájský potok	XII/1 — 1/2	0,2	5,0	
55	XII	1	vodní nádrž Fláje	1/2 — 2	1,3	—	
56	XII	1, 2, 3	Pstružný potok	2 — 4	3,4	2,0	
57	XII	3, 4	Hraniční potok	4 — 4/10	0,5	0,5	
58	XII	6	Ztracený potok	7/15 — 8	0,3	0,4	
59	XII	6	Stříbrný potok	8/14 — 8/19	0,2	0,5	
60	XII	6, 7, 8, 9, 10, 11	Svídnice	10 — XIII/1	9,1	1,0	
61	XIII	1, 2, 3, 4, 5, 6	Svídnice	XIII/1 — 7	9,6	4,0	
62	XIII	6, 7	Flájský potok	7 — 8	2,0	11,0	
63	XIII	7,8,9,10, 11,12,13,14	Načetínský potok	8/2 — XIV/1	12,6	3,5	
64	XIV	1, 2, 3	Načetínský potok	XIV/1 — 4	2,7	1,5	
65	XIV	4, 5	—	5/24 — 6/11	1,5	—	hraniční příkop
66	XIV	5	bezejmenný tok	6/11 — 7	0,4	0,5	
67	XIV	5, 6	Lesní potok	7 — 8	0,9	0,5	
68	XIV	6,7,8,9,10, 11,12,13,14	Černá	8 — 20/8	15,1	4,0	
69	XIV	14	rybník	20/8 — 20/10	0,2	—	
70	XIV	14	Černá	20/10 — XV/1	0,3	2,0	
71	XV	1	Černá	XV/1 — 1/1	0,1	1,5	
72	XV	1, 2	—	1/1 — 2	1,6	—	hraniční příkop
73	XV	2, 3, 4	Kamenička	2 — 3	2,8	0,8	
74	XV	4, 5	Přísečnice	3 — 4	1,6	4,0	
75	XV	11	—	12/22 — 13	0,05	—	hraniční příkop
76	XV	11, 12	Polava	13 — XVI/1	2,5	4,0	
77	XVI	1,2,3,4,5,6, 7,8,9,10,11	Polava	XVI/1 — 12/14	15,8	3,0	
78	XVI	11	rybník	12/15 — 12/16	0,015	—	
79	XVI	11	Polava	12/16 — 13	0,1	1,0	
80	XVII	7	Zlatý potok	10 — 10/1	0,005	3,0	
81	XVII	7	Polavský potok	10 — 10/10	0,7	4,0	
82	XVII	7, 8, 9	Komáří potok	10/10 — 15	3,1	2,0	
83	XVII	9	Komáří potok	15/5 — 15/9	0,4	1,0	
84	XVIII	1	Blatenský potok	2/1 — 3	0,7	6,0	
85	XVIII	1	Hraničný potok	3 — 3/3	0,3	4,0	
86	XVIII	1, 2, 3	Smolný potok	3/3 — 3/40	3,0	1,0	
87	XVIII	8	—	10 — XIX/1	1,2	—	hraniční příkop
88	XIX	1	—	XIX/1 — 1/6	0,3	—	hraniční příkop
89	XIX	9,10	Hraničná	11/11 — 12/19	2,1	0,7	
90	XIX	10, 11	Svatava	13 — 13/15	1,5	5,0	
91	XX	6	Kuželka	6/5 — 6/9	0,2	0,6	
92	XXI	2, 3, 4	Pstruhový potok	4 — 6/9	4,1	0,5	
93	XXI	4	Hraniční potok	6/11 — 7	0,2	0,5	
94	XXI	5	—	8/4 — 8/5	0,1	—	hraniční příkop
95	XXI	5, 6	Rákosina	8/5 — 8/15	0,9	0,5	
96	XXI	6	Rákosina	8/18 — 8/24	0,6	0,5	
97	XXI	7	Rokytník	10/9 — 10/10	0,1	0,5	
98	XXI	7	Rokytník	⊙ 10/11 — 10/11	0,01	0,5	⊙ = před doplňkovým znakem
99	XXI	7, 8	Rašeliník	12/5 — 12/11	0,6	0,4	
100	XXI	8	Černý potok	16/1 — 16/11	0,6	0,6	
101	XXI	8, 9	Černý potok	16/14 — 17	0,1	0,6	
102	XXI	11, 12	Velkorybnický potok	21/5 — 22	1,7	0,7	
103	XXI	12, 13	Sázek	22 — XXII/1	2,2	0,5	
104	XXII	1	Sázek	XXII/1 — 2	1,0	0,5	
105	XXII	2, 3	Sázek	3/12 — 3/20	0,5	0,5	
106	XXII	3	Hazlovský potok	4/19 — 4/22	0,1	0,3	
107	XXII	5	Plesná	8 — 8/5	0,3	0,6	
108	XXII	5, 6	Plesná	8/7 — 8/15	0,5	0,6	
109	XXII	6	Plesná	8/16 — 9	1,4	0,6	
110	XXII	6	Starý potok	9 — 9/7	0,5	0,6	
111	XXII	6	Starý potok	9/19 — 9/21	0,05	0,3	
112	XXII	8, 9	Hraniční potok	13/37 — 15/5	0,8	0,5	
113	XXIII	5	rybník	7/3 — 7/4	0,03	—	
114	XXIII	5, 6	Zelený potok	7/4 — 7/13	0,8	0,3	
115	XXIII	6	Zelený potok	7/16 — 7/18	0,2	0,3	
116	XXIII	6	Hranický potok	8/10 — 8/15	0,3	1,0	
117	XXIII	7	Lužní potok	10/12 — 10/13	0,01	0,4	
118	XXIII	8	Bystřina	12/2 — 12/7	0,6	0,4	
119	XXIII	8, 9	Bystřina	12/8 — 12/11	0,3	0,4	
120	XXIII	9, 10	Bystřina	12/11 — 13/9	3,7	0,5	
121	XXIII	10, 11	Bystřina	13/10 — 15	1,2	0,5	
122	XXIII	11	Brodivý potok	15/3 — 15/7	0,4	0,4	
123	XXIII	11	Lesní potok	17/2 — 17/4	0,3	0,4	

STÁTNÍ HRANICE
ČESKÁ REPUBLIKA - SPOLKOVÁ REPUBLIKA NĚMECKO
část Svobodný stát Sasko

HRANIČNÍ ÚSEK V

Od základního hraničního znaku $\frac{V}{1}$ na severní straně silnice ze Severního

do Steinigtwolmsdorf k základnímu hraničnímu znaku $\frac{VI}{1}$ na jižní straně

silnice z Dolní Poustevny do Sebnitz (délka 16,8 km)

OBSAH:

Přehledný list (1 list)
Vysvětlivky (1 list)
Popis státních hranic (1 list)
Hraniční nárysy (13 listů)
Hraniční mapy (10 listů)
Seznam hraničních silnic a hraničních cest (1 list)
Seznam hraničních vodních toků a hraničních příkopů (1 list)

ČESKO - NĚMECKÉ STÁTNÍ HRANICE

část Svobodný stát Sasko

PŘEHLEDNÝ LIST

Hraniční úsek V

1:25 000

BUNDESREPUBLIK DEUTSCHLAND

Freistaat Sachsen

Regierungsbezirk Dresden

Landkreis Sächsische Schweiz

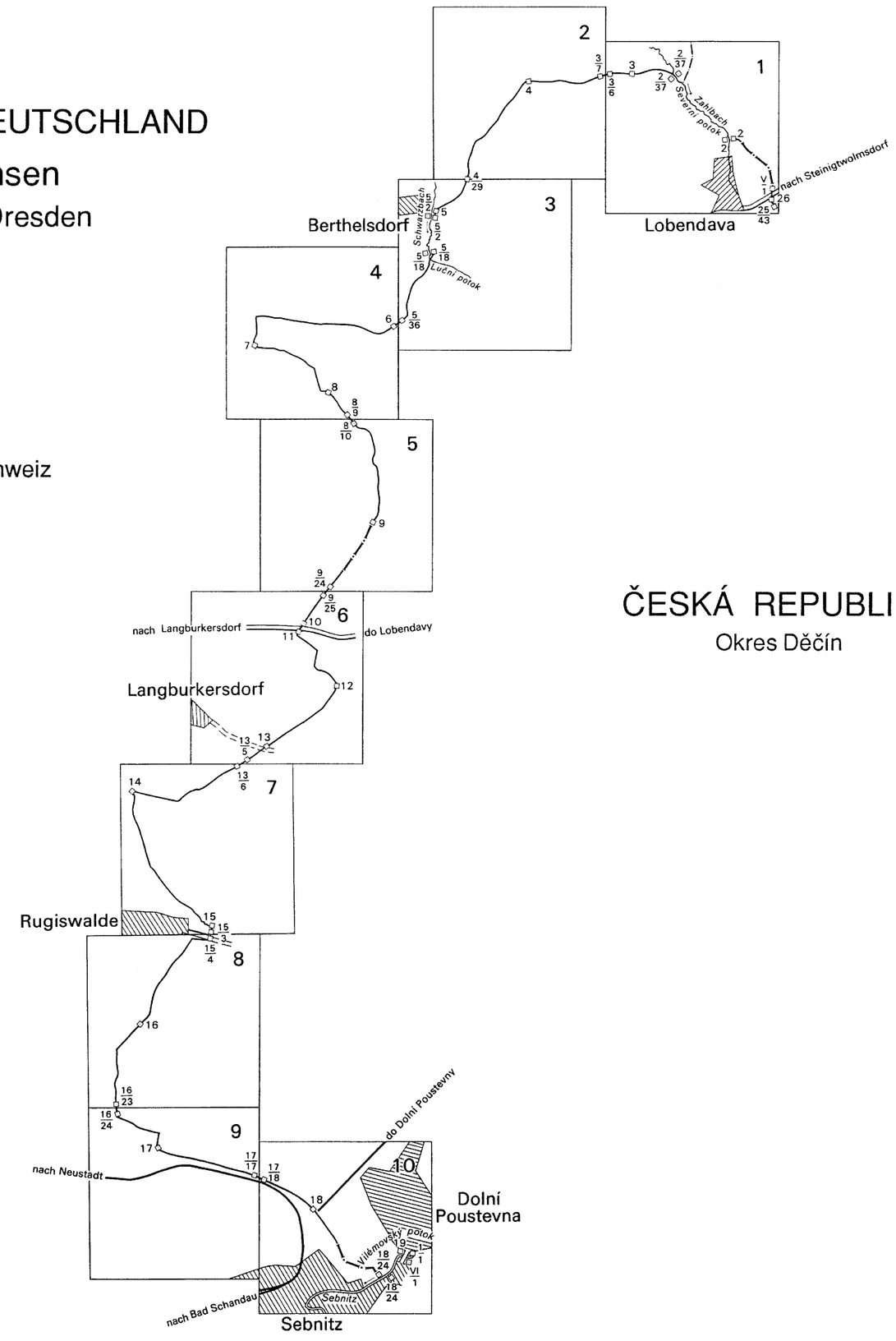

ČESKÁ REPUBLIKA

Okres Děčín

ČESKO - NĚMECKÉ STÁTNÍ HRANICE

část Svobodný stát Sasko

VYSVĚTLIVKY

I. Povšechné poznámky o provedení technických prací

Na základě rozhodnutí vládních delegací bývalé Československé socialistické republiky a bývalé Německé demokratické republiky byl v letech 1977 až 1980 přezkoušen, zaměřen a vyznačen průběh státních hranic a byla vyhotovena nová hraniční dokumentace.

Tyto práce byly provedeny na základě "Technické směrnice pro vyměřování a vyznačení průběhu státních hranic" a "Technické směrnice pro vyhotovení hraniční dokumentace". Přitom se vycházelo ze zásady, že základem pro obnovu vyznačení státních hranic a hraniční dokumentaci jsou odpovídající části existující hraniční dokumentace z roku 1937 a s ní související měřické podklady.

V dílčích úsecích byly po vzájemné dohodě provedeny nepatrné úpravy průběhu resp. změny charakteru společných státních hranic.

Části mokrých státních hranic, které jsou tvořeny střednicemi hraničních vodních toků, byly nově zaměřeny a dokumentovány.

Hraniční znaky přímého vyznačení a hraniční znaky nepřímého vyznačení ležící na státním území bývalé Německé demokratické republiky byly vyměněny za nové typy hraničních znaků.

V letech 1986 - 1988 následovalo společné přezkoušení hraničních znaků. Z toho vyplynula částečná aktualizace hraničních dokumentů.

Na základě politických změn v obou státech a v souladu s výsledky společného přezkoušení hraničních znaků byl proveden v roce 1994 a 1995 nový tisk aktualizované hraniční dokumentace, jehož výsledkem je hraniční dokumentární dílo státních hranic mezi Českou republikou a Spolkovou republikou Německo v části hranic se Svobodným státem Sasko.

Státní hranice mezi Českou republikou a Spolkovou republikou Německo v části se Svobodným státem Sasko probíhají od bodu styku se státními hranicemi Polské republiky k bodu styku se zemskými hranicemi mezi Svobodným státem Bavorsko a Svobodným státem Sasko. Jsou rozděleny na 23 hraničních úseků.

Hraniční úsek I začíná u bodu styku státních hranic smluvních států se státními hranicemi Polské republiky v hraničním vodním toku Lužická Nisa. Hraniční úsek XXIII končí u bodu styku se zemskými hranicemi mezi Svobodným státem Bavorsko a Svobodným státem Sasko.

Počáteční body hraničních úseků jsou vyznačeny základními hraničními znaky, které jsou očíslovány ve tvaru zlomku, v jehož čitateli je číslo daného hraničního úseku uvedeného římskou číslicí a ve jmenovateli arabské číslo 1. Základní hraniční znak je současně prvním hlavním hraničním znakem (např. IV/1).

Hlavní hraniční znaky jsou na důležitých lomových bodech průběhu státních hranic a jsou číslovány průběžně v každém hraničním úseku arabskými číslicemi, počínaje číslem 2.

Mezilehlé hraniční znaky vyznačují lomové body průběhu státních hranic. Mezi dvěma sousedními hlavními hraničními znaky jsou číslovány průběžně ve tvaru zlomku. V čitateli je arabské číslo předcházejícího hlavního hraničního znaku a ve jmenovateli pořadové arabské číslo mezilehlého hraničního znaku (např. 3/1).

Iniciály C a D jsou umístěny na hraničních znacích přímého vyznačení průběhu státních hranic na straně přivrácené ke státnímu území příslušného státu. Hraniční znaky nepřímého vyznačení průběhu státních hranic mají na straně přivrácené k průběhu státních hranic iniciálu toho státu, na jehož území stojí. Číslování hraničních znaků probíhá zásadně od východu na západ.

Ke zvýšení zřetelnosti průběhu státních hranic byly osazeny doplňkové hraniční znaky bez označení.

Průběh státních hranic na hraničních silnicích, hraničních cestách, hraničních příkopech a hraničních vodních tocích je vyznačen hraničními znaky zpravidla střídavě na obou státních územích. Na začátku a na konci jsou zpravidla zdvojené hraniční znaky.

Hraniční polygon z hraniční dokumentace z roku 1937 byl měřicky přezkoušen, obnoven a částečně doplněn. Poloha bodů hraničního polygonu je zpravidla stabilizována drenážními trubkami. Polygonové body jsou označeny v hraničních dokumentech číslem nejbližšího hraničního znaku a písmenem P (např. P 3/1). Výsledky měření úhlů a délek hraničního polygonu jsou zaneseny v hraničních nárysech.

Rozdělení listů hraničních map je odvozeno z hraniční dokumentace z roku 1937, jejíž základem jsou tři místní Soldnerovy systémy saské zemské triangulace v Gaussově konformním zobrazení. Hraniční mapy jsou vyhotoveny v měřítku 1:2500 a orientovány k severu. Na těchto mapách je znázorněn průběh státních hranic se všemi hraničními znaky, polygonovými body a po jejich obou stranách cca 30 m široké terénní pásmo se situačními prvky a s hranicemi správních území.

Ke každému listu hraničních map byly vyhotoveny hraniční nárysy v přibližném měřítku 1:1000. Hraniční nárysy obsahují zákres hraničního polygonu, polohu hraničních znaků, důležité situační prvky, jakož i měřické údaje o hraničním polygonu a poloze hraničních znaků.

Tiskové podklady byly vyhotoveny po projednání a se souhlasem obou smluvních států.

Společné měřické podklady a tiskové podklady českého alternátu hraničního dokumentárního díla budou uloženy na ministerstvu vnitra v Praze, podklady německého alternátu v Saském zemském zeměměřickém úřadu v Drážďanech.

Hraniční znaky

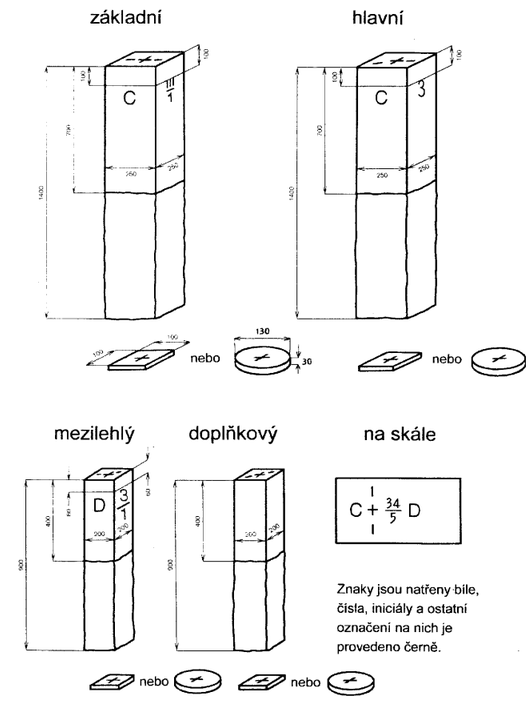

Poznámka:
Kromě uvedených hraničních znaků jsou státní hranice označeny historickými hraničními znaky a na českém státním území netypickými hraničními znaky (se zkosenými hornimi hranami).

II. Přehled hraničních úseků

Hraniční úsek	Vymezení hraničního úseku	Délka suchých hranic (km)	Délka mokrých hranic (km)	Délka celkem (km)	Počet základních (hraničních znaků)	Počet hlavních (hraničních znaků)	Počet mezilehlých (hraničních znaků)	Počet doplňkových (hraničních znaků)	Počet hraničních nárysů	Počet hraničních map
I	od bodu styku státních hranic smluvních států se státními hranicemi Polské republiky, v hraničním vodním toku Lužická Nisa, až k základnímu hraničnímu znaku II/1 na jižním okraji obce Waltersdorf	17,5	3,4	20,9	1	22	478	61	14	13
II	od základního hraničního znaku II/1 na jižním okraji obce Waltersdorf k základnímu hraničnímu znaku III/1 na jižní straně silnice z Rumburka do Seifhennersdorf	21,6	1,4	23,0	1	27	567	102	16	16
III	od základního hraničního znaku III/1 na jižní straně silnice z Rumburka do Seifhennersdorf k základnímu hraničnímu znaku IV/1 na severní straně ulice ke státním hranicím v Neusalza-Spremberg	16,0	3,2	19,2	1	27	493	31	16	14
IV	od základního hraničního znaku IV/1 na severní straně ulice ke státním hranicím v Neusalza-Spremberg k základnímu hraničnímu znaku V/1 na severní straně silnice ze Severního do Steinigtwolmsdorf	19,0	1,2	20,2	1	25	647	36	16	14
V	od základního hraničního znaku V/1 na severní straně silnice ze Severního do Steinigtwolmsdorf k základnímu hraničnímu znaku VI/1 na jižní straně silnice z Dolní Poustevny do Sebnitz	15,5	1,3	16,8	1	18	565	32	13	10
VI	od základního hraničního znaku VI/1 na jižní straně silnice z Dolní Poustevny do Sebnitz k základnímu hraničnímu znaku VII/1 východně mostu na cestě z Jetřichovic do Hinterhermsdorf	11,8	15,3	27,1	1	27	743	4	21	16
VII	od základního hraničního znaku VII/1 východně mostu na cestě z Jetřichovic do Hinterhermsdorf k základnímu hraničnímu znaku VIII/1 na mostě železniční tratě z Děčína do Bad Schandau	10,4	4,6	15,0	1	24	257	2	14	10
VIII	od základního hraničního znaku VIII/1 na mostě železniční tratě z Děčína do Bad Schandau k základnímu hraničnímu znaku IX/1 na východní straně silnice z Petrovic do Bahratal	14,4	8,4	22,8	1	25	533	24	17	15
IX	od základního hraničního znaku IX/1 na východní straně silnice z Petrovic do Bahratal k základnímu hraničnímu znaku X/1 na východní straně cesty z Fojtovic do Müglitz	9,2	8,8	18,0	1	16	505	23	16	12
X	od základního hraničního znaku X/1 na východní straně cesty z Fojtovic do Müglitz k základnímu hraničnímu znaku XI/1 na východní straně silnice z Moldavy do Hermsdorf	8,7	10,4	19,1	1	19	468	60	14	12
XI	od základního hraničního znaku XI/1 na východní straně silnice z Moldavy do Hermsdorf ke zdvojenému základnímu znaku XII/1 na mostě cesty z Českého Jiřetína do Cämmerswalde	3,4	11,6	15,0	1	14	400	5	12	10
XII	od zdvojeného základního hraničního znaku XII/1 na mostě cesty z Českého Jiřetína do Cämmerswalde k základnímu hraničnímu znaku XIII/1 na levém břehu hraničního vodního toku Svidnice západně od obce Nová Ves v Horách	4,6	15,0	19,6	1	17	277	2	16	11
XIII	od základního hraničního znaku XIII/1 na levém břehu hraničního vodního toku Svidnice, západně obce Nová Ves v Horách k základnímu hraničnímu znaku XIV/1 u mostu silnice z Kálku do Rübenau	0,1	24,2	24,3	1	15	195	4	18	14
XIV	od základního hraničního znaku XIV/1 u mostu silnice z Kálku do Rübenau k základnímu hraničnímu znaku XV/1 na pravém břehu hraničního vodního toku Černá, 2,7 km jižně od obce Satzung	3,3	19,6	22,9	1	19	208	19	18	14
XV	od základního hraničního znaku XV/1 na pravém břehu vodního toku Černá, 2,7 km jižně od obce Satzung k základnímu hraničnímu znaku XVI/1 u mostu silnice z Vejprt do Barenstein	9,4	7,0	16,4	1	13	218	3	13	12
XVI	od základního hraničního znaku XVI/1 u mostu silnice z Vejprt do Barenstein k základnímu hraničnímu znaku XVII/1 na silnici z Božího Daru do Oberwiesenthal	2,3	15,9	18,2	1	13	184	2	12	11
XVII	od základního hraničního znaku XVII /1 na silnici z Božího Daru do Oberwiesenthal k základnímu hraničnímu znaku XVIII/1 na severní straně silnice z Potůčků do Johanngeorgenstadt	17,7	4,2	21,9	1	22	209	6	13	13
XVIII	od základního hraničního znaku XVIII/1 na severní straně silnice z Potůčků do Johanngeorgenstadt k základnímu hraničnímu znaku XIX/1 na západní straně cesty z Přebuzi do Weitersglashütte	9,7	4,0	13,7	1	10	192	-	8	8
XIX	od základního hraničního znaku XIX/1 na západní straně cesty z Přebuzi do Weitersglashütte k základnímu hraničnímu znaku XX/1 na západní straně silnice z Kraslic do Klingenthal	12,5	3,6	16,1	1	13	221	82	11	11
XX	od základního hraničního znaku XX/1 na západní straně silnice z Kraslic do Klingenthal ke zdvojenému základnímu hraničnímu znaku XXI/1 na západní straně silnice z Lubů do Wernitzgrün	13,4	0,2	13,6	1	9	233	108	10	10
XXI	od zdvojeného základního hraničního znaku XXI/1 na západní straně silnice z Lubů do Wernitzgrün k základnímu hraničnímu znaku XXII/1 u mostu silnice z Vojtanova do Schönberg	12,8	11,2	24,0	1	22	361	69	13	13
XXII	od základního hraničního znaku XXII/1 u mostu silnice z Vojtanova do Schönberg k základnímu hraničnímu znaku XXIII/1 na západní straně silnice z Aše do Bad Elster	20,0	5,1	25,1	1	23	436	287	19	12
XXIII	od základního hraničního znaku XXIII/1 na západní straně silnice z Aše do Bad Elster k bodu styku státních hranic smluvních států se zemskými hranicemi mezi Svobodným státem Bavorsko a Svobodným státem Sasko	13,2	7,8	21,0	1	17	292	128	13	11
	celkem	266,5	187,4	453,9	23	437	8682	1090	333	282

III. Výklad značek

Smluvené značky – Hraniční mapa	Smluvené značky – Hraniční nárys	Smluvené značky – Přehledný list	Význam
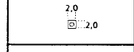	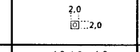		státní hranice průběh státních hranic
			zemské hranice
			hranice správního území
			okresní hranice
			obecní hranice
			hranice kultur plot, zeď
			základní hraniční znak hlavní hraniční znak
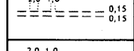	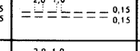	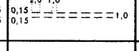	mezilehlý hraniční znak
			doplňkový hraniční znak
			skalní znak
			hraniční znak v úrovni terénu
			hraniční bod, bóje
			trigonometrický bod
			polygonový bod
			měřický bod
			profilové a nivelační znaky na Labi
			polygonová strana měřická přímka a kolmice
			kótování měřických přímek a úhlů
			hlavní silnice
			vedlejší silnice
			lesní a polní cesty
			pěšina
			železnice
			most

Smluvené značky – Hraniční mapa	Smluvené značky – Hraniční nárys	Smluvené značky – Přehledný list	Význam
			obytné budovy + sídla
			neobytné budovy
			vodní tok do šířky 2,0 m
			vodní tok širší než 2,0 m
			bažiny
			propustek, jez
			jehličnatý les
			listnatý les
			zahrada
			louka, pastvina
			orientačně významné stromy
			jednotlivé stromy
			křoví
			elektrické vedení
			telefonní vedení
			skály
			terénní stupeň
ČESKÁ REPUBLIKA			7.0 stát
Liberec	6,0	Liberec	správní území
Děčín	5,0	Děčín	okres
Lípa	4,0	Lípa	obec
potok (2,0 – 5,0)	*potok* (4,0 – 10,0)	*potok* (2,0 – 5,0)	vodní toky
Fláj	2,0	Fláj	topografické objekty
do Klínů	2,0 do Klínů	do Klínů	směry u komunikací

ČESKO - NĚMECKÉ STÁTNÍ HRANICE

část Svobodný stát Sasko

POPIS STÁTNÍCH HRANIC

Hraniční úsek V

Hraniční úsek V je částí státních hranic mezi Českou republikou a Spolkovou republikou Německo od základního hraničního znaku V/1 na severní straně silnice ze Severního do Steinigtwolmsdorf k základnímu hraničnímu znaku VI/1 na jižní straně ulice z Dolní Poustevny do Sebnitz. Celková délka je 16,8 km, z toho je 15,5 km suchého a 1,3 km mokrého úseku státních hranic.

Průběh státních hranic je v tomto úseku vyznačen přímo jedním základním hraničním znakem, 16 hlavními hraničními znaky, jedním hlavním hraničním znakem přibetonovaným ke skále, 434 mezilehlými hraničními znaky, 39 mezilehlými skalními hraničními znaky, 31 mezilehlými hraničními znaky přibetonovanými ke skále, 30 doplňkovými hraničními znaky, jedním skalním doplňkovým hraničním znakem a jedním doplňkovým hraničním znakem přibetonovaným ke skále. Dále je vyznačen nepřímo jedním zdvojeným hlavním hraničním znakem, 4 zdvojenými mezilehlými hraničními znaky a střídavě osazenými 57 mezilehlými hraničními znaky.

Od základního hraničního znaku V/1 probíhají státní hranice v délce 0,6 km převážně severozápadním směrem ke zdvojenému hraničnímu znaku 2. Na státním území České republiky je křoví a les. Na státním území Spolkové republiky Německo je les, který je mezi hraničními znaky 1/4 a 1/15 přerušen loukou.

Od zdvojeného hraničního znaku 2 ke zdvojenému hraničnímu znaku 2/37 určuje průběh státních hranic v délce 0,8 km severozápadním směrem střednice hraničního vodního toku Severní potok (Zahlbach), jehož průměrná šířka je 1 m. Na státním území České republiky je k hraničnímu znaku 2/17 louka a dále je les. Na státním území Spolkové republiky Německo je les.

Od zdvojeného hraničního znaku 2/37 probíhají státní hranice v délce 1,1 km západním směrem mírně stoupajícím terénem k hraničnímu znaku 4 a odtud v délce 1,3 km jihozápadním směrem prudce klesajícím terénem k hraničnímu znaku 5. Po obou stranách státních hranic je les. Mezi hraničními znaky 4/2 a 4/3 protíná státní hranice cesta. Mezi hraničními znaky 4/13 až 4/15 protíná několikrát státní hranice vodní tok (bezejmenný), mezi hraničními znaky 4/16 a 4/17, 4/20 a 4/21 protínají státní hranice dva vodní toky (bezejmenné).

Od hraničního znaku 5 probíhají státní hranice lesem v délce 1,1 km jižním směrem k hraničnímu znaku 6. Od zdvojeného hraničního znaku 5/2 až ke zdvojenému hraničnímu znaku 5/18 určuje průběh státních hranic v délce 0,3 km střednice hraničního vodního toku Luční potok (Schwarzbach), jehož průměrná šířka je 1 m. Mezi hraničními znaky 5/16 a 5/17, 5/20 a 5/21 protínají státní hranice cesty. Mezi hraničními znaky 5/10 a 5/21 je na obou stranách státních hranic les přerušen loukou. Mezi hraničními znaky 5/20 a 5/21 protíná státní hranice vodní tok (bezejmenný).

Od hraničního znaku 6 probíhají státní hranice v délce 1,0 km západním směrem k hraničnímu znaku 6/27 a dále pokračují v délce 0,2 km jižním směrem k hraničnímu znaku 7 lesem. Mezi hraničními znaky 6/15 a 6/20 vede podél státních hranic na státním území České republiky cesta.

Od hraničního znaku 7 probíhají státní hranice v délce 1,2 km převážně jihovýchodním směrem k hraničnímu znaku 8/16 a dále v délce 1,8 km převážně jihozápadním směrem k hraničnímu znaku 11/2. Po obou stranách státních hranic je les. Mezi hraničními znaky 8/26 a 8/33 protíná několikrát státní hranice vodní tok Bublava (Seifenbach). Od hraničního znaku 8/38 k hraničnímu znaku 10 vede podél státních hranic na státním území Spolkové republiky Německo cesta. Na státním území Spolkové republiky Německo u hraničního znaku 9/30 a na státním území České republiky u hraničního znaku 9/34 končí les a začínají louky. Mezi hraničními znaky 10 a 11 protíná státní hranice silnice z Lobendavy do Langburkersdorf.

Od hraničního znaku 11/2 probíhají státní hranice v délce 0,5 km jihovýchodním směrem k hraničnímu znaku 12. Na státním území České republiky u hraničního znaku 11/7 končí louka a začíná les. Na státním území Spolkové republiky Německo mezi hraničními znaky 11/8 a 11/13 je louka přerušena lesem.

Od hraničního znaku 12 probíhají státní hranice v délce 1,5 km jihozápadním směrem k hraničnímu znaku 13/27. Od hraničního znaku 12 k hraničnímu znaku 13 terén mírně klesá a potom mírně stoupá. Od hraničního znaku 12/6 k hraničnímu znaku 13 vede podle státních hranic na státním území Spolkové republiky Německo cesta. Na státním území České republiky mezi hraničními znaky 12/13 a 13/5 je les přerušen loukou. Mezi hraničními znaky 13/8 a 13/11 je na státním území Spolkové republiky Německo v bezprostřední blízkosti státních hranic několik rybníků. U hraničního znaku 13/22 končí na státním území Spolkové republiky Německo louka a začíná les.

Od hraničního znaku 13/27 probíhají státní hranice lesem v délce 0,3 km západním směrem k hraničnímu znaku 14. Od hraničního znaku 13/27 k hraničnímu znaku 13/33 vede na státním území České republiky podél státních hranic cesta, která u hraničního znaku 13/33 protíná státní hranice.

Od hraničního znaku 14 probíhají státní hranice v délce 1,2 km jihovýchodním směrem k hraničnímu znaku 15. Na státním území České republiky končí u hraničního znaku 14/7 les a dále je louka. Na státním území Spolkové republiky Německo končí les u hraničního znaku 14/3 a dále je louka. Od hraničního znaku 14/4 k hraničnímu znaku 14/7 vede podél státních hranic na státním území Spolkové republiky Německo cesta. Na státním území České republiky od hraničního znaku 14/22 k hraničnímu znaku 15 a na státním území Spolkové republiky Německo od hraničního znaku 14/26 k hraničnímu znaku 14/37 je les. Na státním území Spolkové republiky Německo je od hraničního znaku 14/37 louka. Mezi hraničními znaky 14/37 a 14/47 několikrát protíná státní hranice vodní tok (bezejmenný). Mezi hraničními znaky 14/47 a 15 několikrát protíná státní hranice bezejmenný vodní tok (Rugiswalder Bach).

Od hraničního znaku 15 probíhají státní hranice v délce 1,7 km jihozápadním až jižním směrem k hraničnímu znaku 16/25. Mezi hraničními znaky 15/4 a 15/5 protíná státní hranice cesta z Dolní Poustevny do Rugiswalde. Na státním území České republiky u hraničního znaku 15/4 a na státním území Spolkové republiky Německo u hraničního znaku 15/22 končí louka a dále je les. Od hraničního znaku 15/9 terén mírně stoupá k hraničnímu znaku 16 a pak prudce klesá. Mezi hraničními znaky 16/15 a 16/24 několikrát protíná vodní tok (bezejmenný) státní hranice.

Od hraničního znaku 16/25 probíhají státní hranice v délce 2,5 km převážně jihovýchodním směrem k základnímu hraničnímu znaku VI/1. Mezi hraničními znaky 16/38 a 17 protíná státní hranice několikrát vodní tok (bezejmenný). Na státním území Spolkové republiky Německo končí u hraničního znaku 17/11 les a začínají zahrady. Na státním území České republiky končí u hraničního znaku 17/15 les a začíná louka. Mezi hraničními znaky 17/25 a 17/26 protíná státní hranice vodní tok (bezejmenný). Na státním území Spolkové republiky Německo je mezi hraničními znaky 17/25 a 18/1 louka a dále zahrady. Na státním území České republiky u hraničního znaku 18 končí louka a začíná pole. Mezi hraničními znaky 18 a 18/1 končí železniční trať z Dolní Poustevny. Mezi hraničními znaky 18/17 a 18/22 je po obou stranách státních hranic les. U hraničního znaku 18/22 protíná státní hranice cesta. Mezi hraničními znaky 18/22 a 18/23 protíná státní hranice vodní tok Mlýnský náhon (Mühlgraben). Od zdvojeného hraničního znaku 18/24 k základnímu hraničnímu znaku VI/1 určuje průběh státních hranic v délce 0,2 km střednice hraničního vodního toku Vilémovský potok (Sebnitz). Na státním území Spolkové republiky Německo jsou budovy (obytné). Mezi hraničním znakem 19 a základním hraničním znakem VI/1 protíná státní hranice na mostě silnice z Dolní Poustevny do Sebnitz. U této silnice jsou na státním území České republiky v blízkosti státních hranic budovy (obytné).

1

ČESKO - NĚMECKÉ STÁTNÍ HRANICE

část Svobodný stát Sasko

HRANIČNÍ NÁRYS

Hraniční úsek V

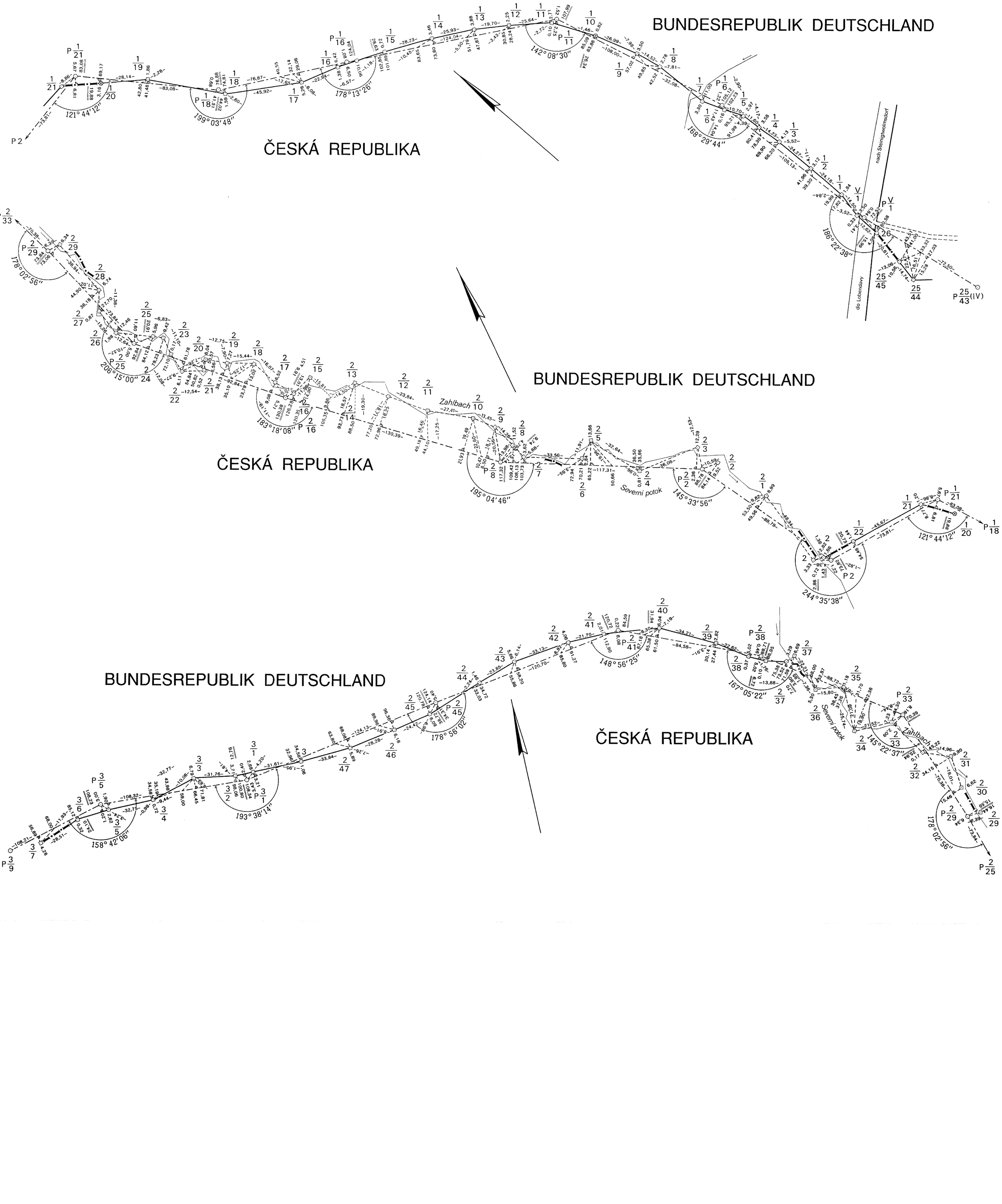

1

ČESKO - NĚMECKÉ STÁTNÍ HRANICE

část Svobodný stát Sasko

HRANIČNÍ MAPA

Hraniční úsek V

1 : 2500

Landkreis Sächsische Schweiz
Gemeinde Hohwald

BUNDESREPUBLIK DEUTSCHLAND
Freistaat Sachsen
Regierungsbezirk Dresden

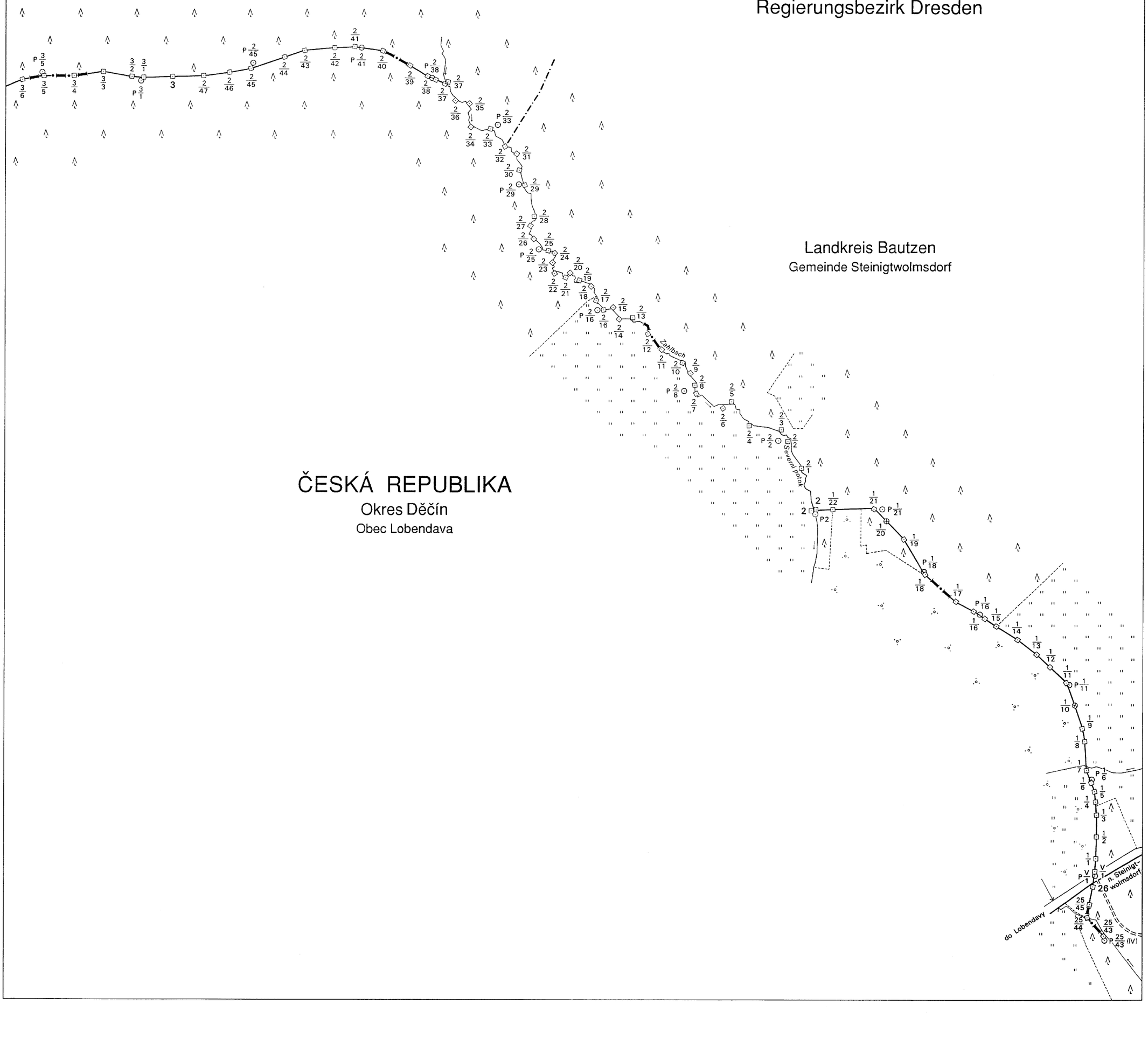

ČESKÁ REPUBLIKA
Okres Děčín
Obec Lobendava

2

ČESKO - NĚMECKÉ STÁTNÍ HRANICE

část Svobodný stát Sasko

HRANIČNÍ NÁRYS

Hraniční úsek V

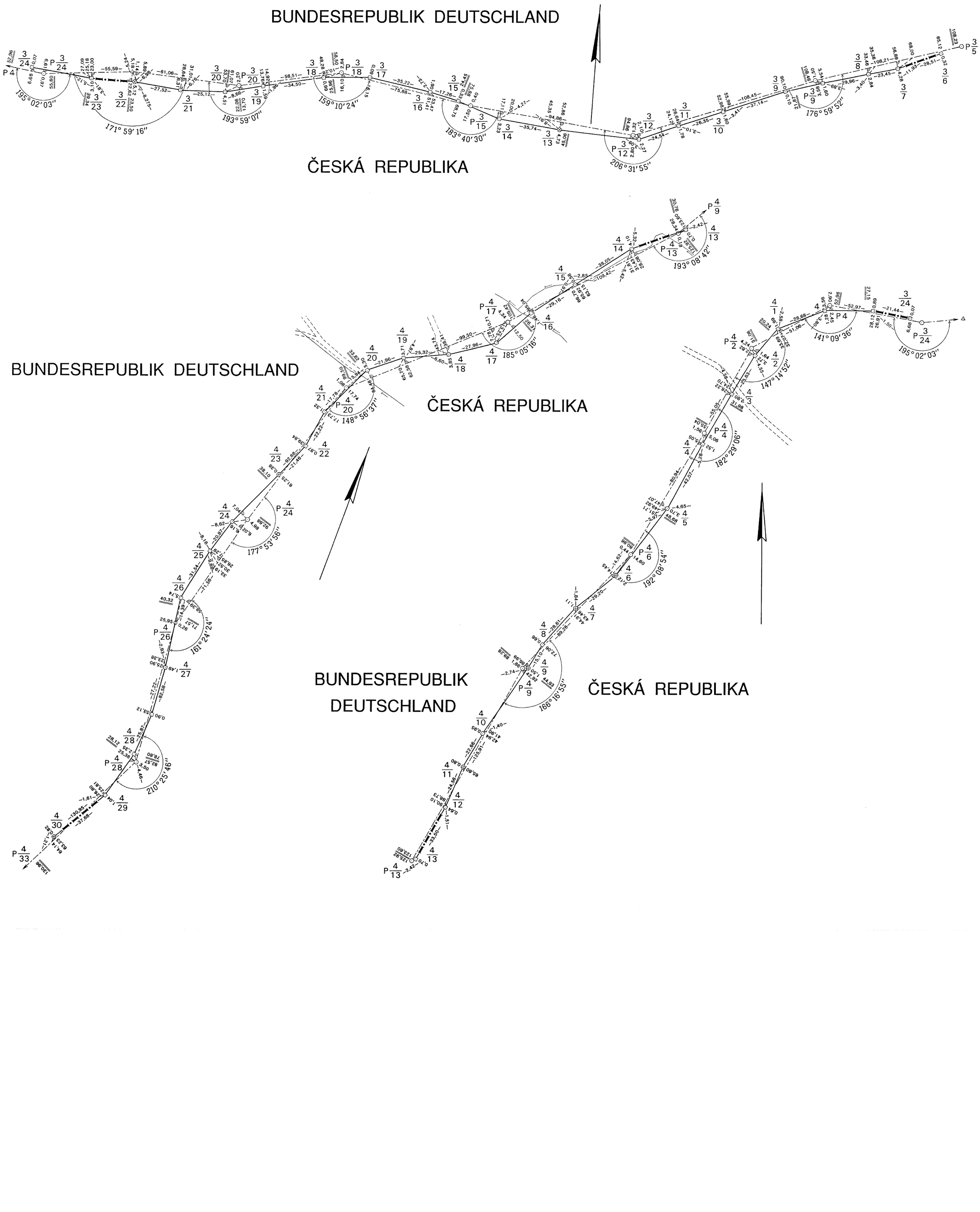

2

ČESKO - NĚMECKÉ STÁTNÍ HRANICE

část Svobodný stát Sasko

HRANIČNÍ MAPA

Hraniční úsek V

1 : 2500

BUNDESREPUBLIK DEUTSCHLAND

Freistaat Sachsen

Regierungsbezirk Dresden

Landkreis Sächsische Schweiz

Gemeinde Hohwald



ČESKÁ REPUBLIKA

Okres Děčín

Obec Lobendava

3

ČESKO - NĚMECKÉ STÁTNÍ HRANICE

část Svobodný stát Sasko

HRANIČNÍ NÁRYS

Hraniční úsek V

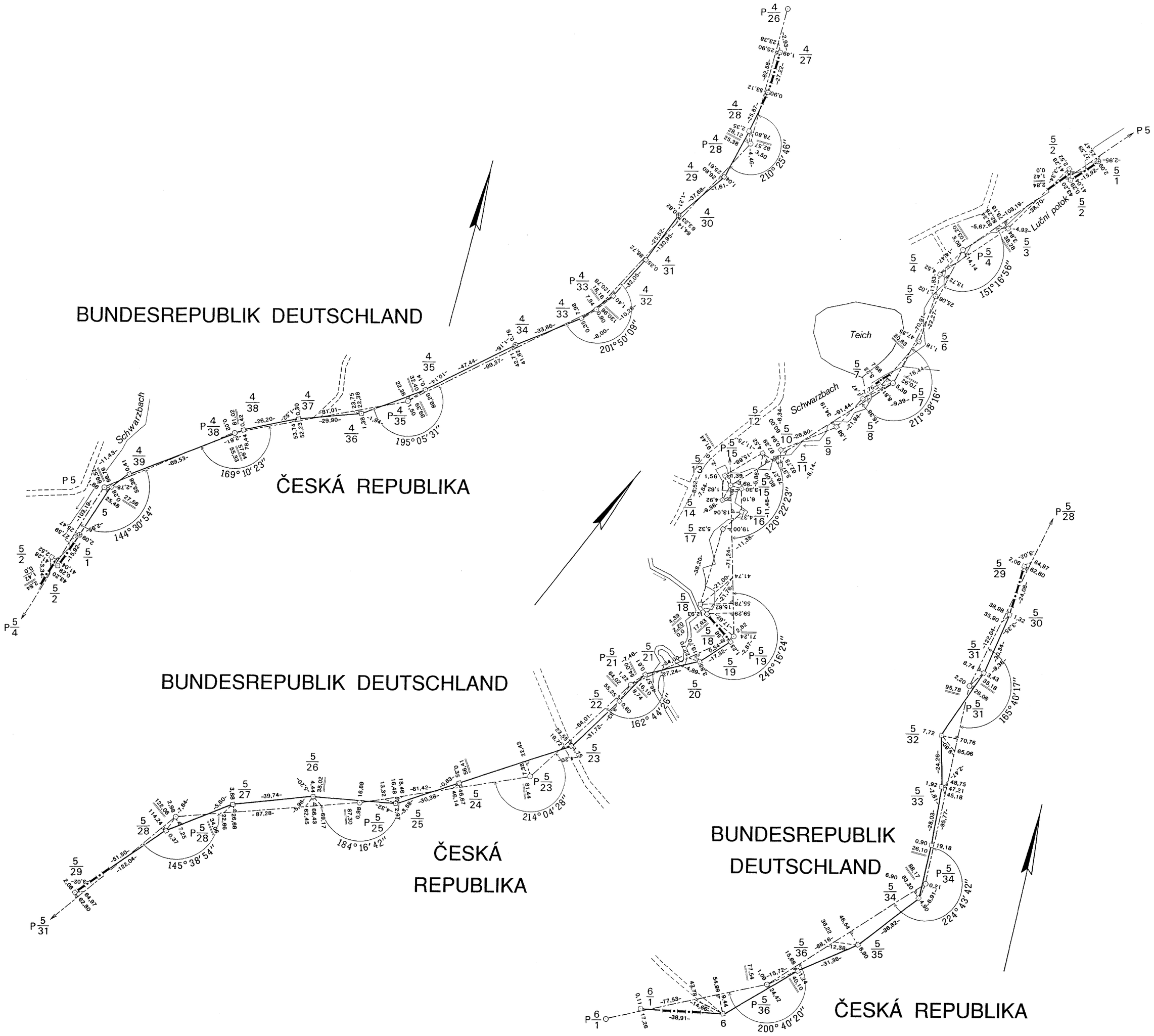

3

ČESKO - NĚMECKÉ STÁTNÍ HRANICE

část Svobodný stát Sasko

HRANIČNÍ MAPA

Hraniční úsek V

1 : 2500



4a

ČESKO - NĚMECKÉ STÁTNÍ HRANICE

část Svobodný stát Sasko

HRANIČNÍ NÁRYS

Hraniční úsek V

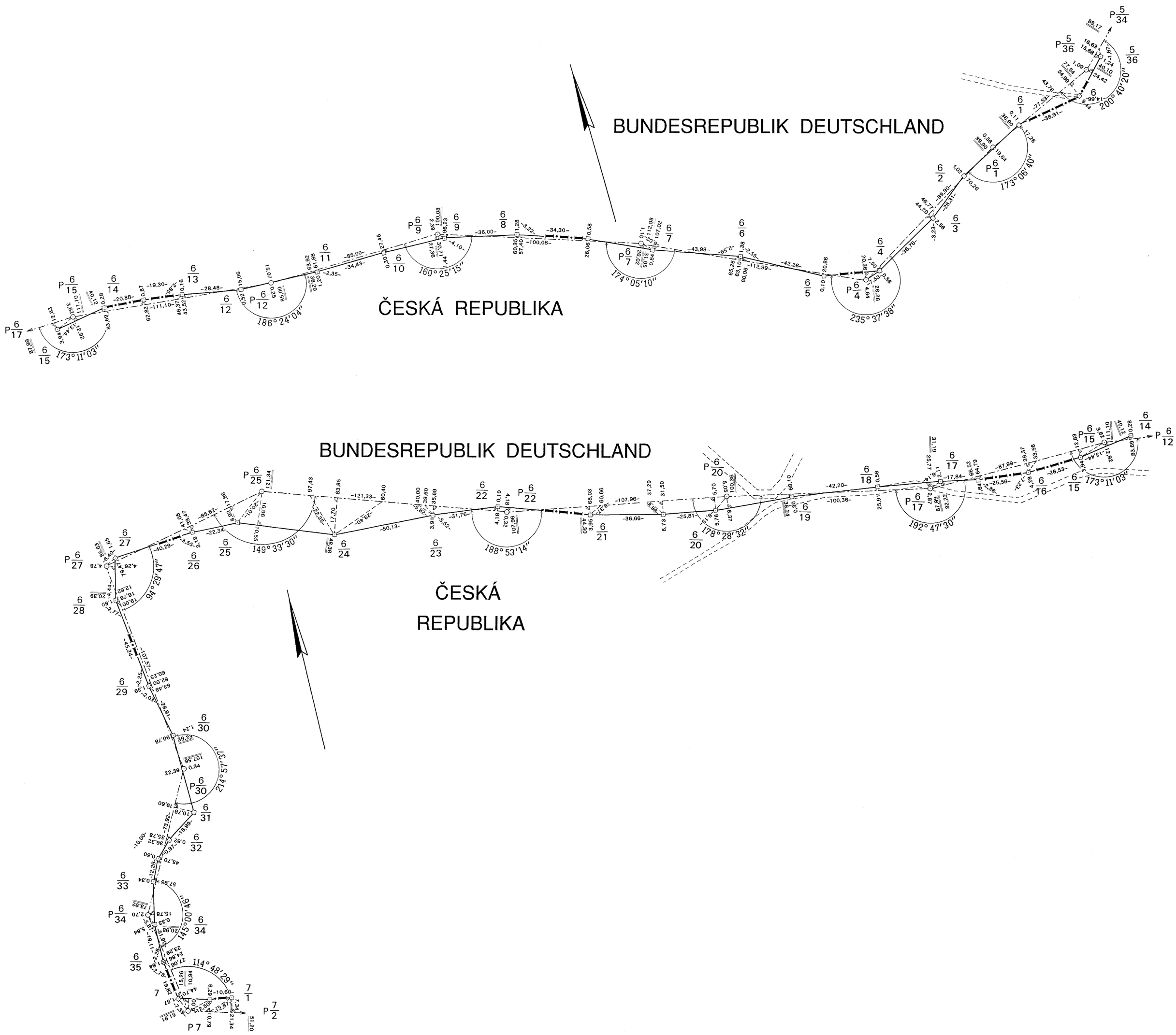

4b

ČESKO - NĚMECKÉ STÁTNÍ HRANICE

část Svobodný stát Sasko

HRANIČNÍ NÁRYS

Hraniční úsek V

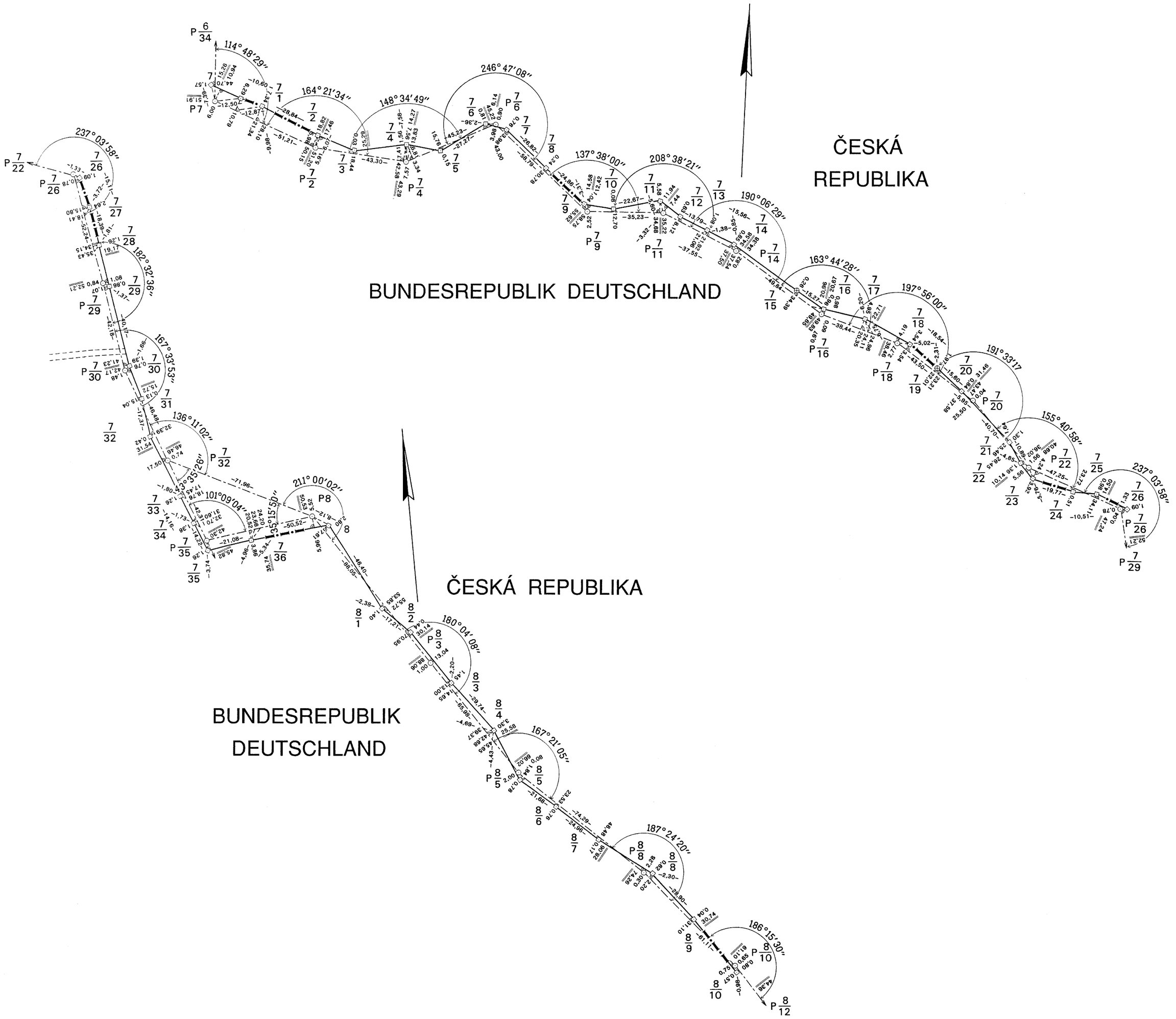

4

ČESKO - NĚMECKÉ STÁTNÍ HRANICE

část Svobodný stát Sasko

HRANIČNÍ MAPA

Hraniční úsek V

1 : 2500

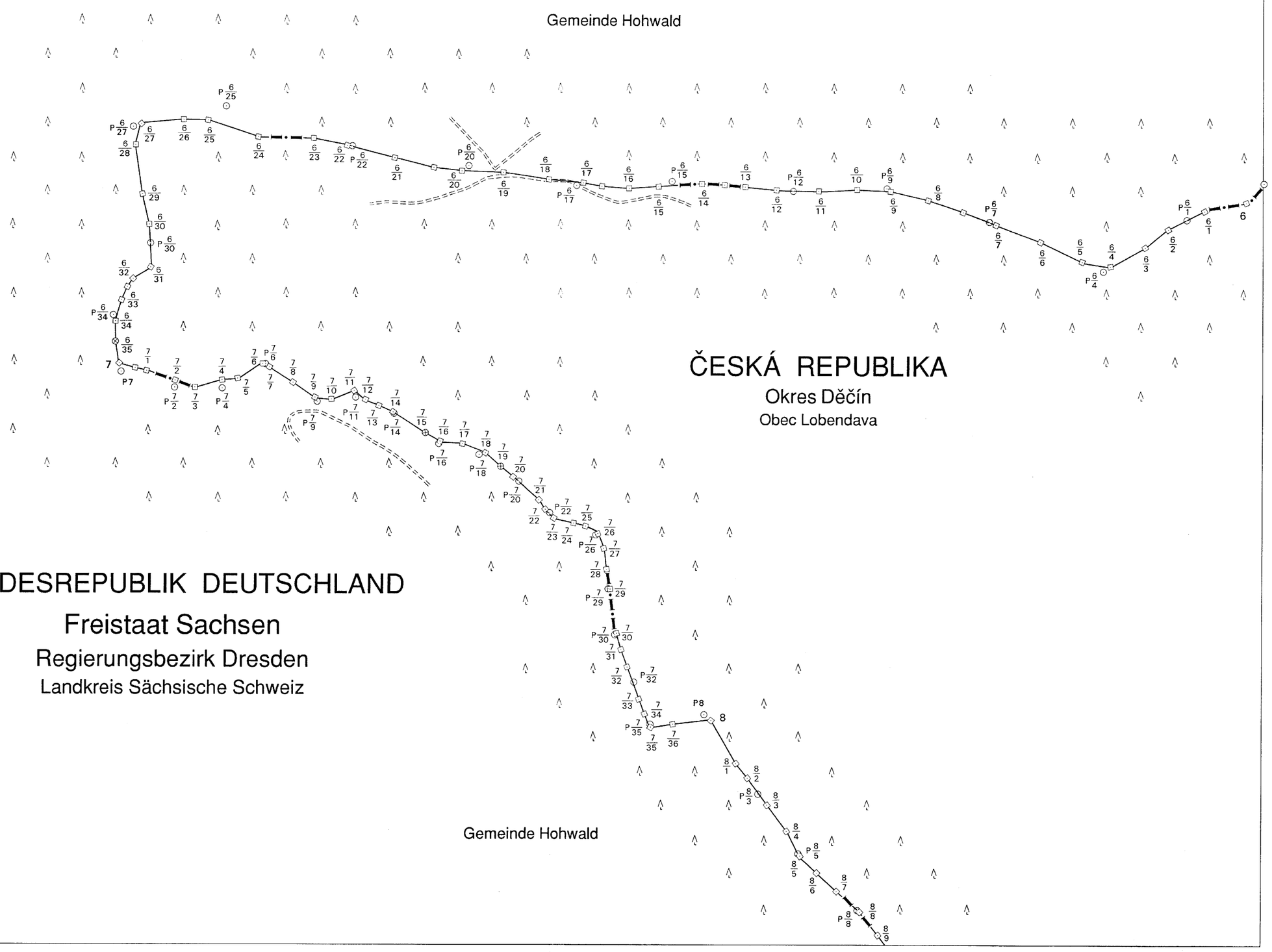

5

ČESKO - NĚMECKÉ STÁTNÍ HRANICE

část Svobodný stát Sasko

HRANIČNÍ NÁRYS

Hraniční úsek V

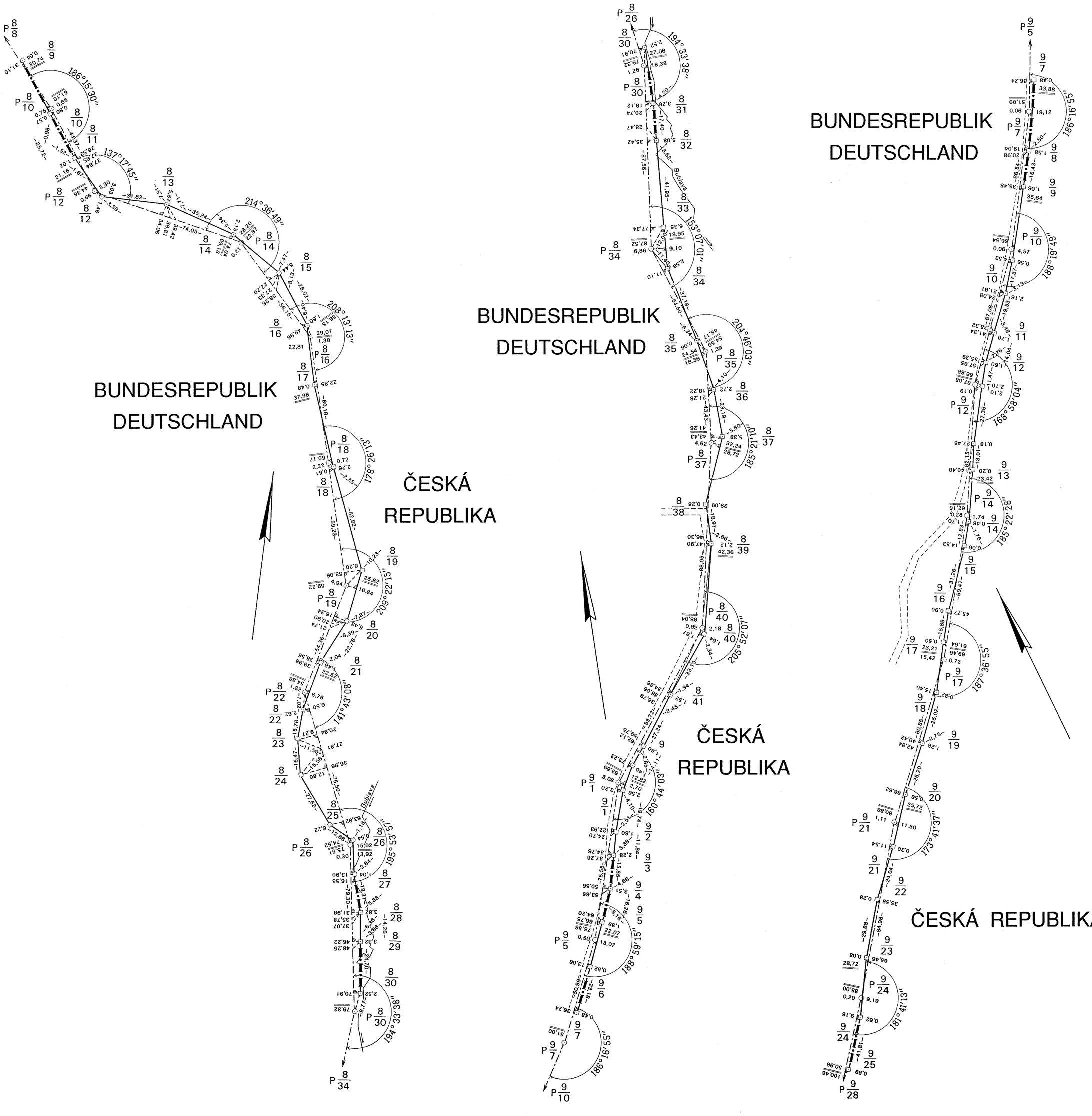

5

ČESKO - NĚMECKÉ STÁTNÍ HRANICE

část Svobodný stát Sasko

HRANIČNÍ MAPA

Hraniční úsek V

1 : 2500

BUNDESREPUBLIK DEUTSCHLAND

Freistaat Sachsen

Regierungsbezirk Dresden

Landkreis Sächsische Schweiz

Gemeinde Hohwald

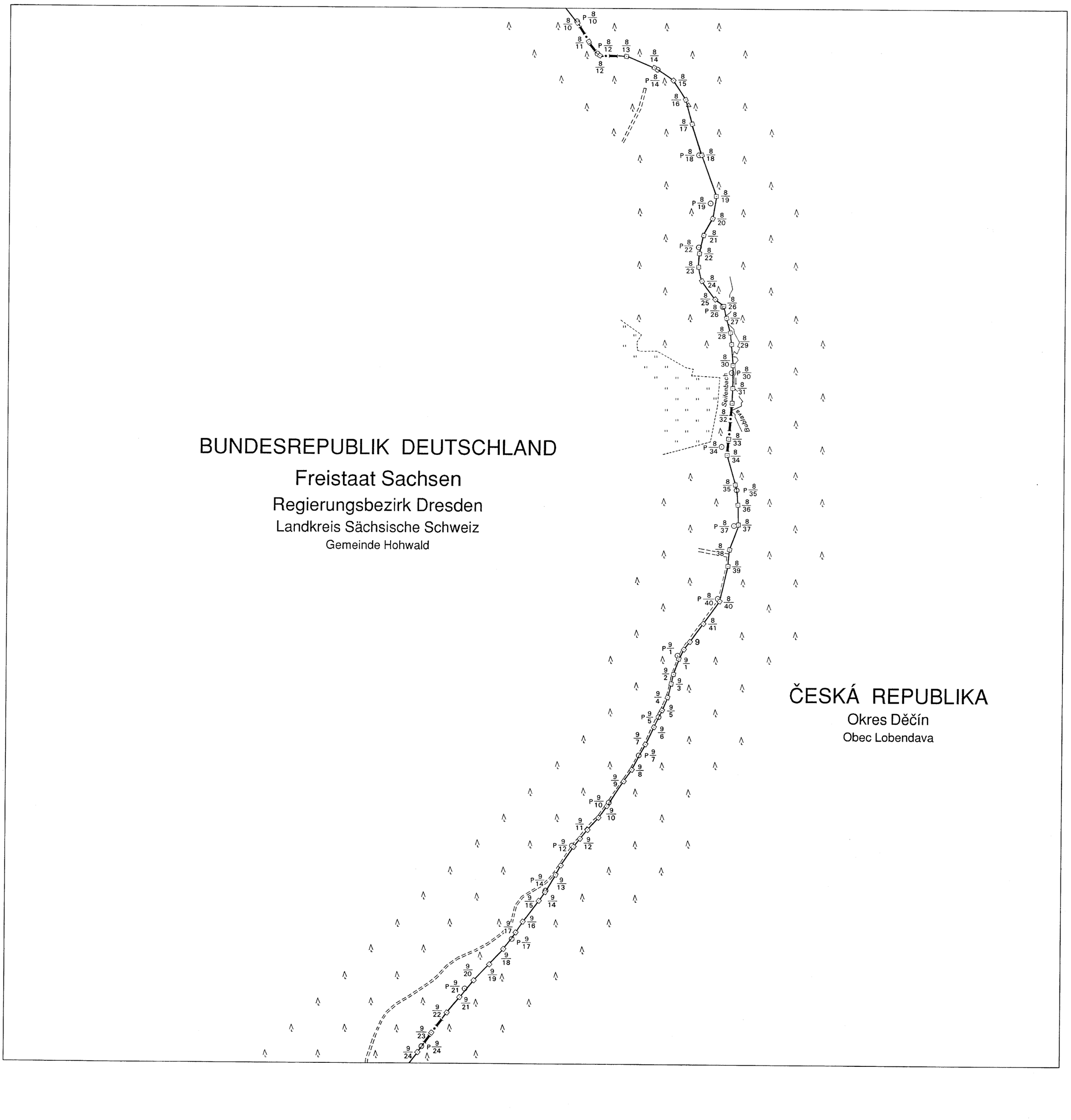

ČESKÁ REPUBLIKA

Okres Děčín

Obec Lobendava

6a

ČESKO - NĚMECKÉ STÁTNÍ HRANICE

část Svobodný stát Sasko

HRANIČNÍ NÁRYS

Hraniční úsek V

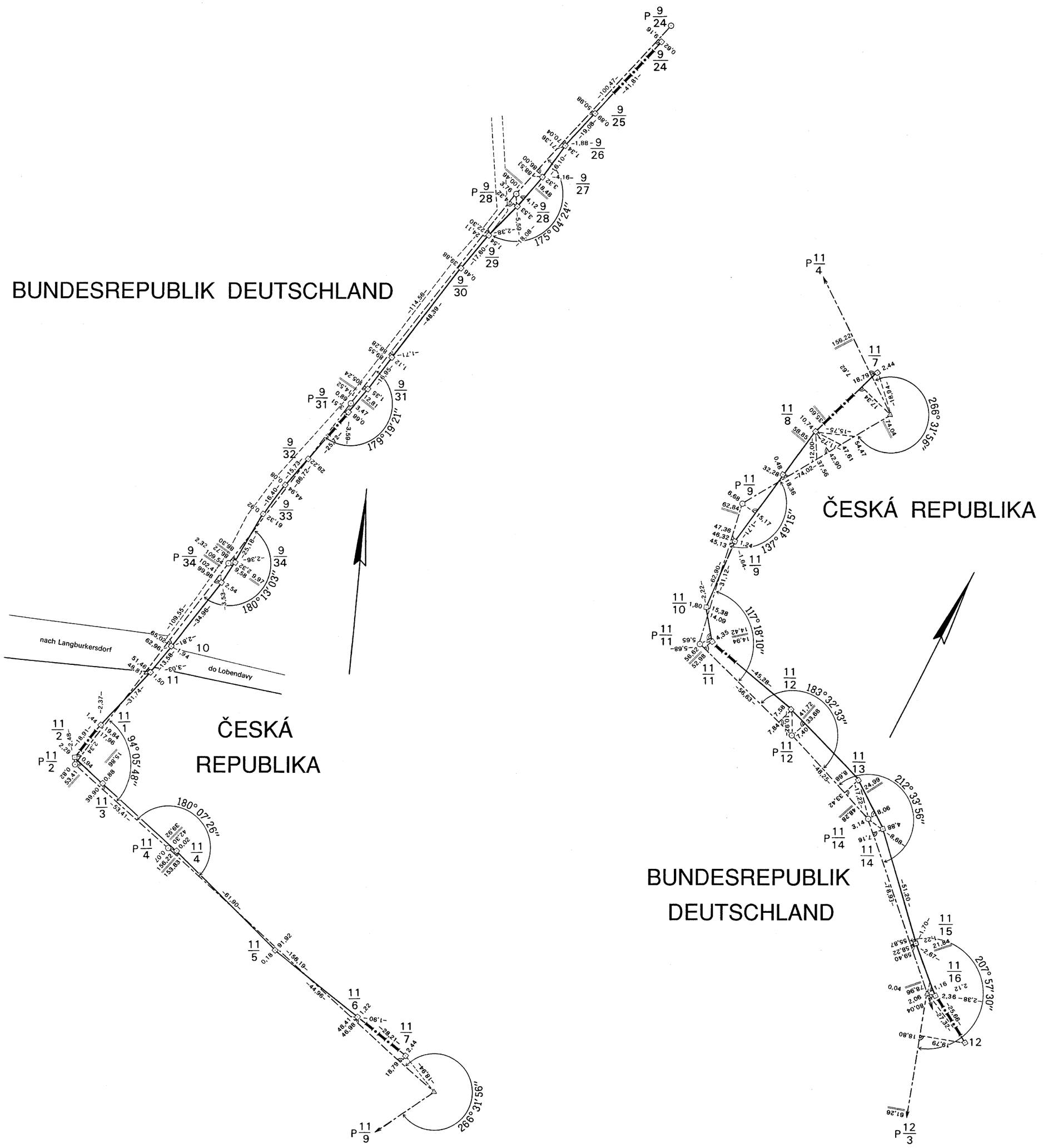

6b

ČESKO - NĚMECKÉ STÁTNÍ HRANICE

část Svobodný stát Sasko

HRANIČNÍ NÁRYS

Hraniční úsek V

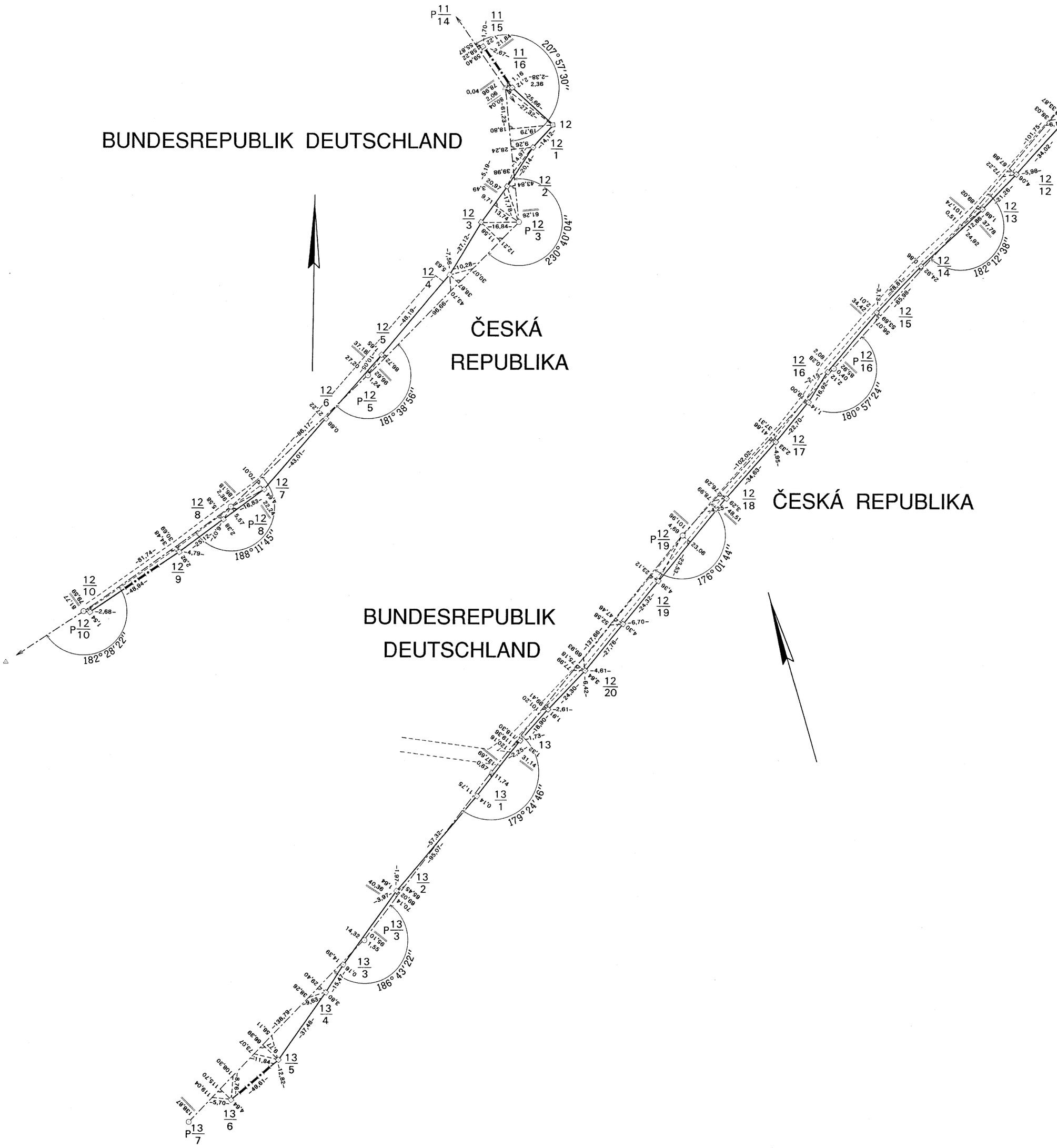

6

ČESKO - NĚMECKÉ STÁTNÍ HRANICE

část Svobodný stát Sasko

HRANIČNÍ MAPA

Hraniční úsek V

1 : 2500



7a

ČESKO - NĚMECKÉ STÁTNÍ HRANICE

část Svobodný stát Sasko

HRANIČNÍ NÁRYS

Hraniční úsek V

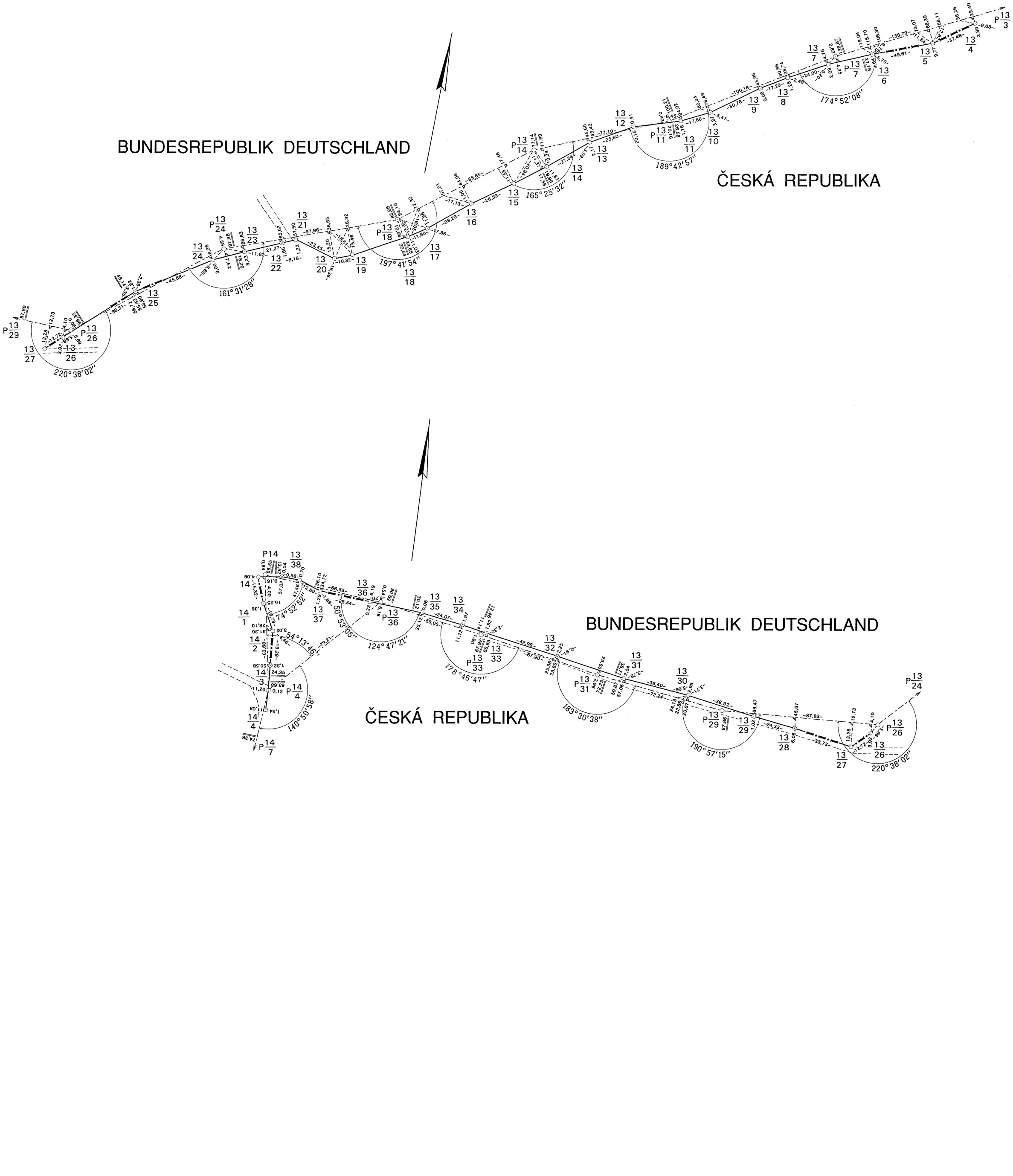

7b

ČESKO - NĚMECKÉ STÁTNÍ HRANICE

část Svobodný stát Sasko

HRANIČNÍ NÁRYS

Hraniční úsek V

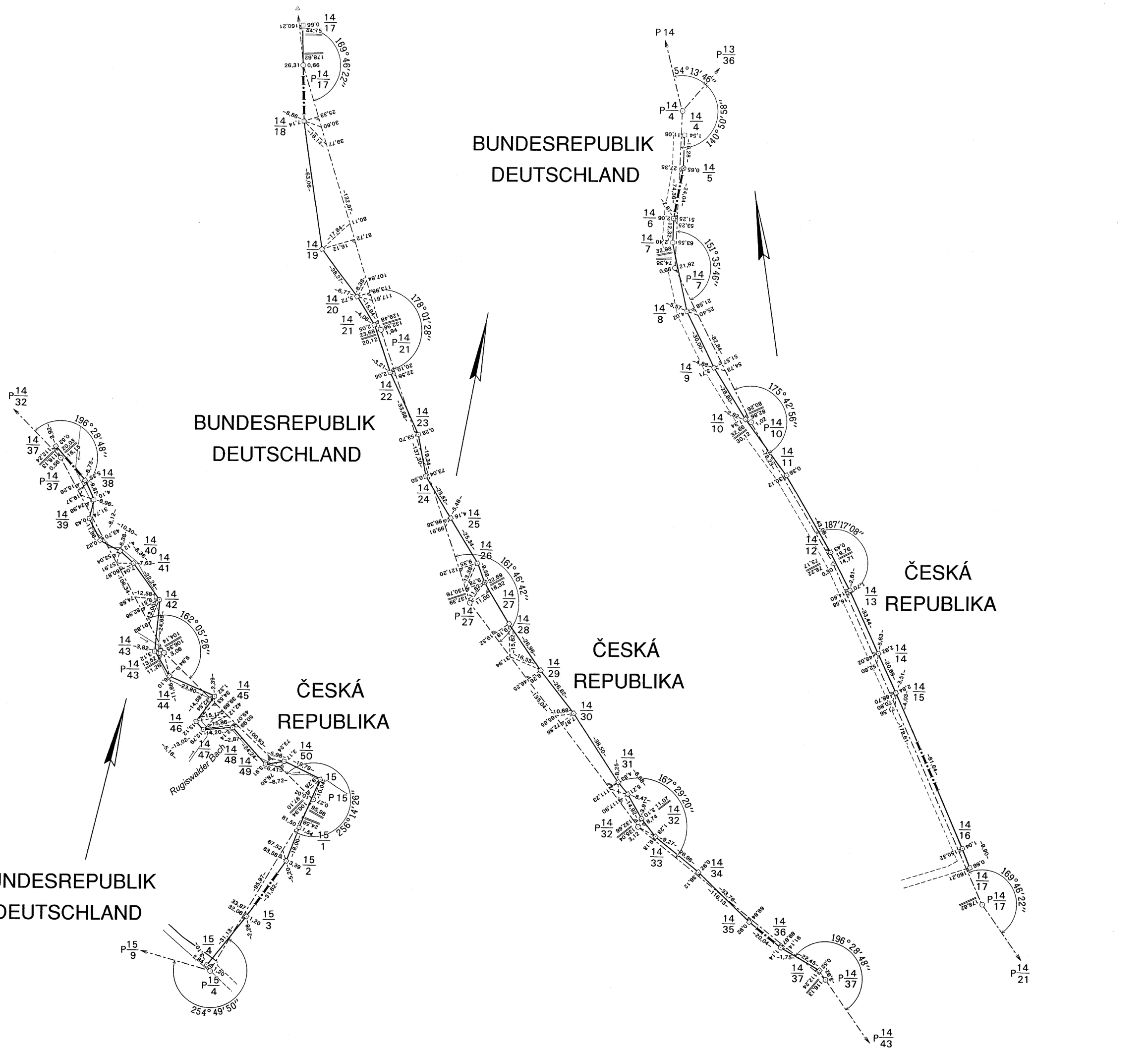

7

ČESKO - NĚMECKÉ STÁTNÍ HRANICE

část Svobodný stát Sasko

HRANIČNÍ MAPA

Hraniční úsek V

1 : 2500

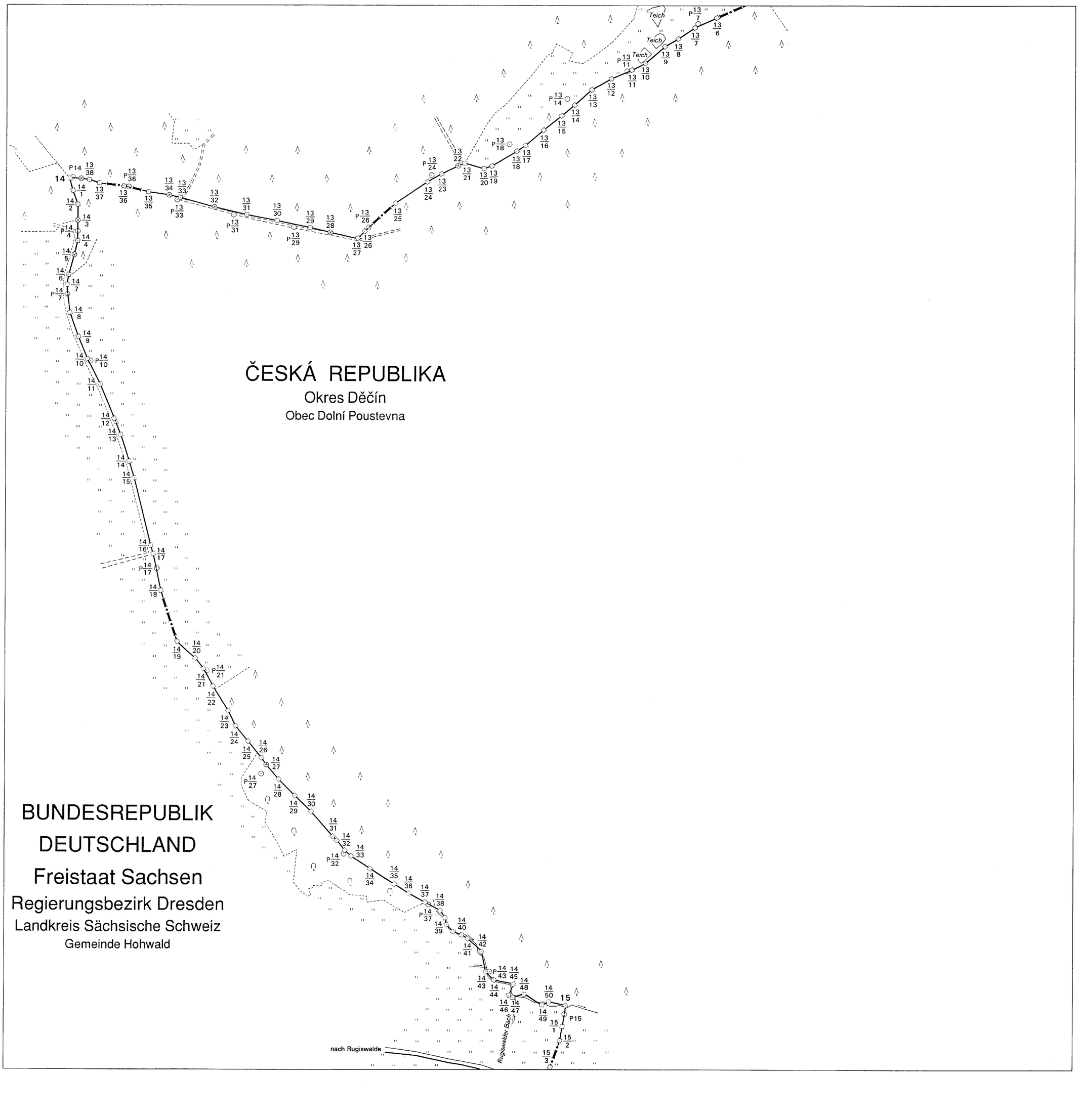

8

ČESKO - NĚMECKÉ STÁTNÍ HRANICE

část Svobodný stát Sasko

HRANIČNÍ NÁRYS

Hraniční úsek V

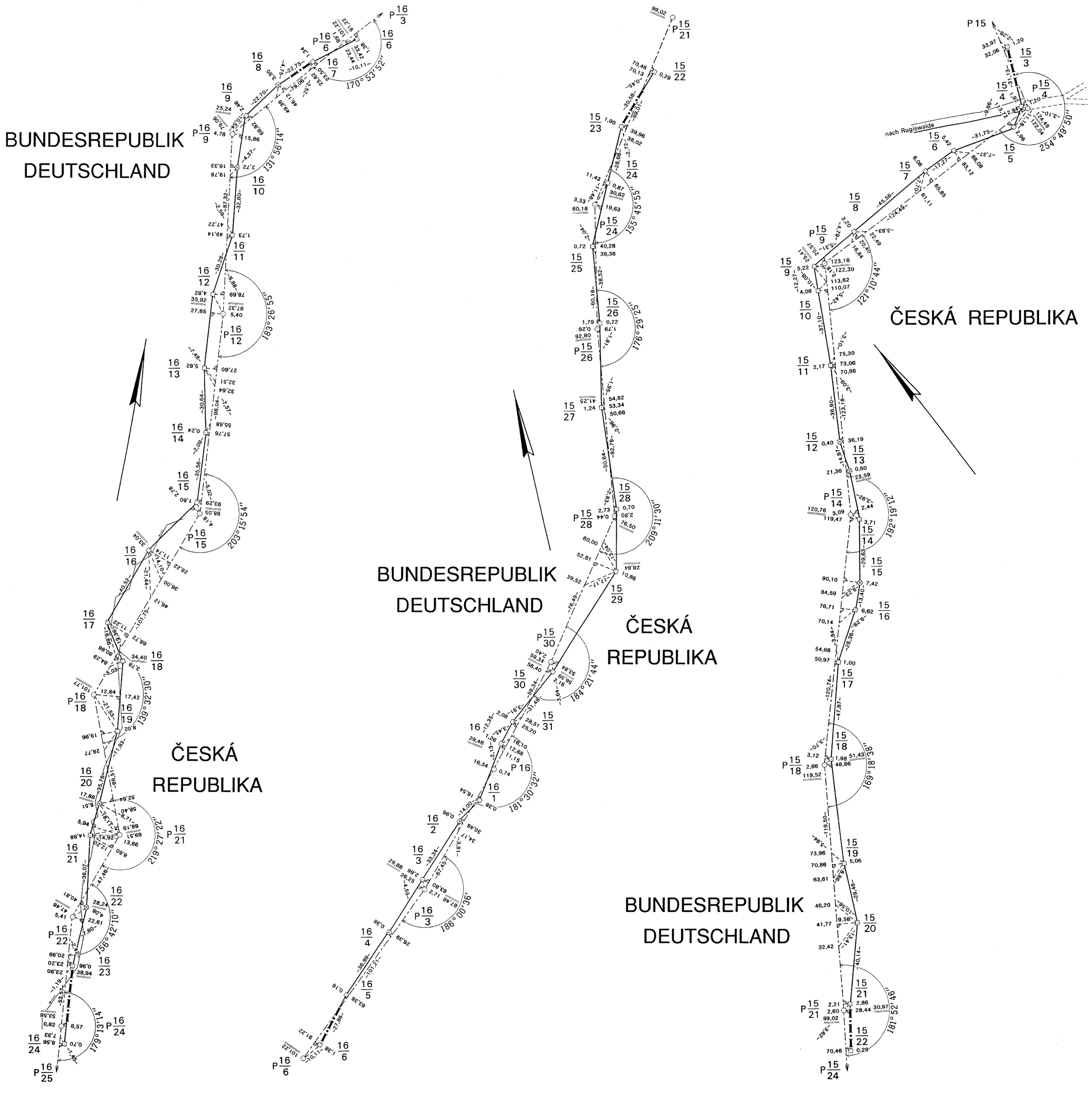

8

ČESKO - NĚMECKÉ STÁTNÍ HRANICE

část Svobodný stát Sasko

HRANIČNÍ MAPA

Hraniční úsek V

1 : 2500

BUNDESREPUBLIK DEUTSCHLAND

Freistaat Sachsen

Regierungsbezirk Dresden

Landkreis Sächsische Schweiz

Gemeinde Hohwald

Stadt Sebnitz

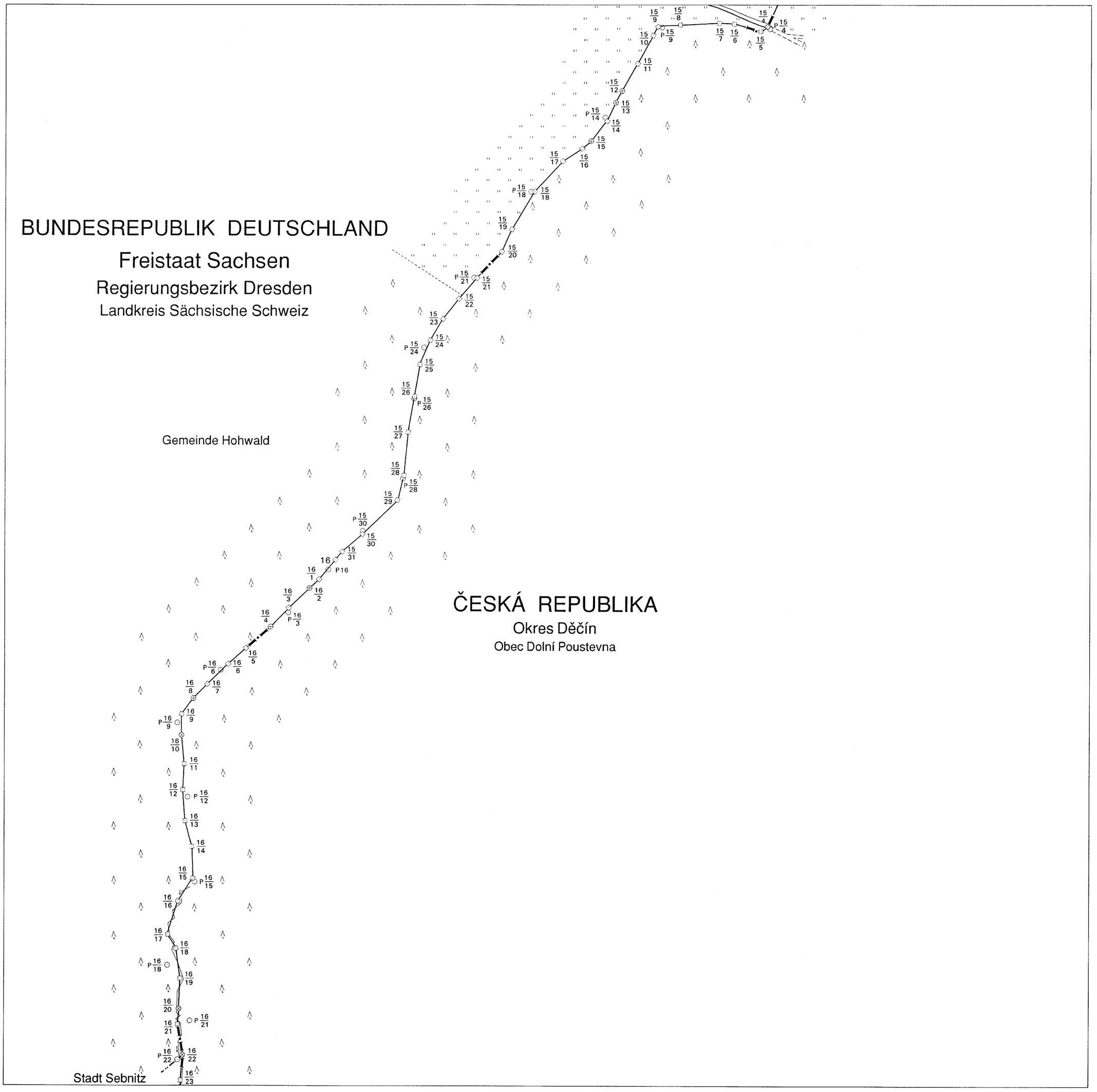

ČESKÁ REPUBLIKA

Okres Děčín

Obec Dolní Poustevna

9

ČESKO - NĚMECKÉ STÁTNÍ HRANICE

část Svobodný stát Sasko

HRANIČNÍ NÁRYS

Hraniční úsek V

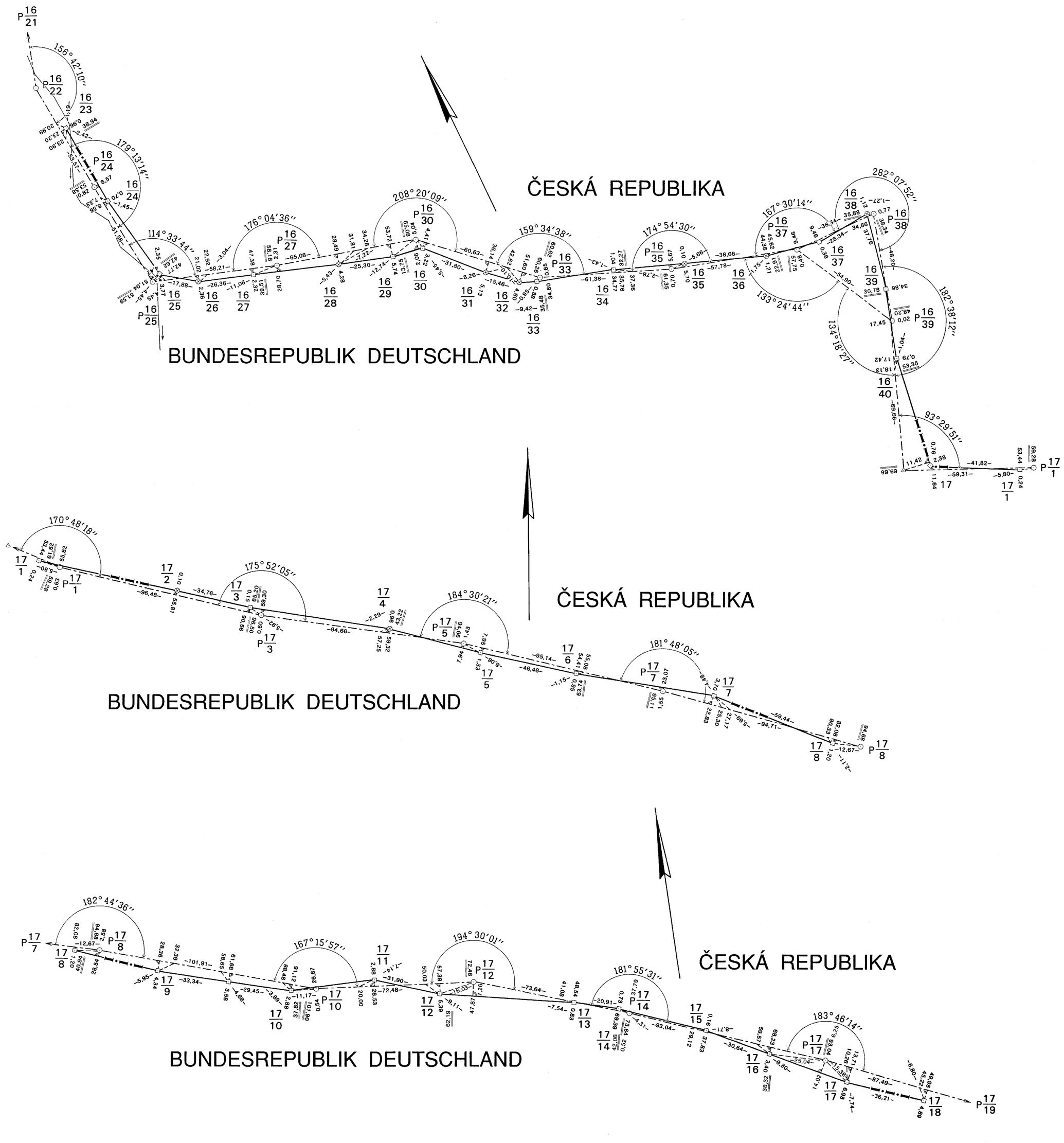

9

ČESKO - NĚMECKÉ STÁTNÍ HRANICE

část Svobodný stát Sasko

HRANIČNÍ MAPA

Hraniční úsek V

1 : 2500

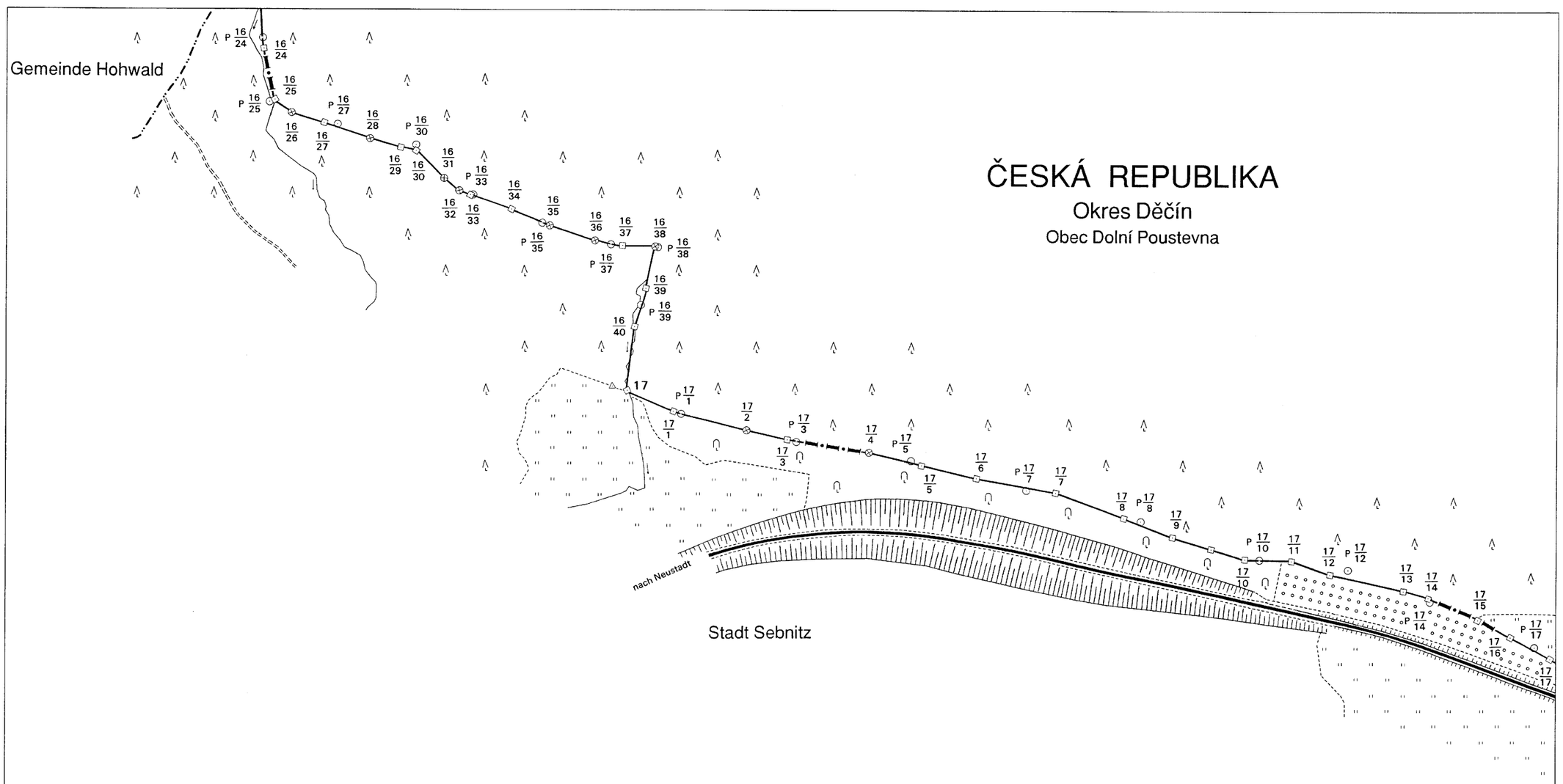

ČESKÁ REPUBLIKA

Okres Děčín

Obec Dolní Poustevna

BUNDESREPUBLIK DEUTSCHLAND

Freistaat Sachsen

Regierungsbezirk Dresden

Landkreis Sächsische Schweiz

10

ČESKO - NĚMECKÉ STÁTNÍ HRANICE

část Svobodný stát Sasko

HRANIČNÍ NÁRYS

Hraniční úsek V

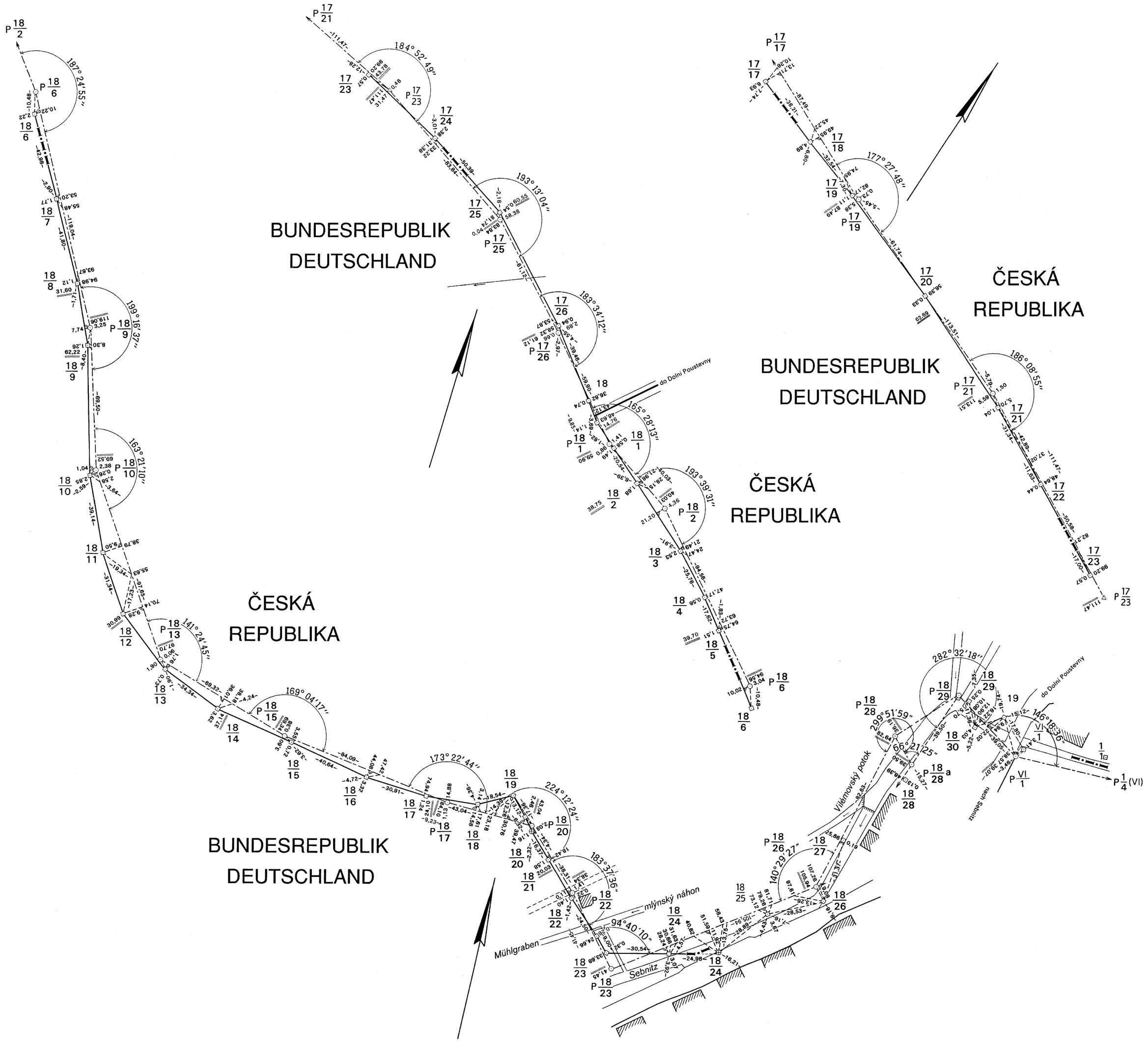

10

ČESKO - NĚMECKÉ STÁTNÍ HRANICE

část Svobodný stát Sasko

HRANIČNÍ MAPA

Hraniční úsek V

1 : 2500

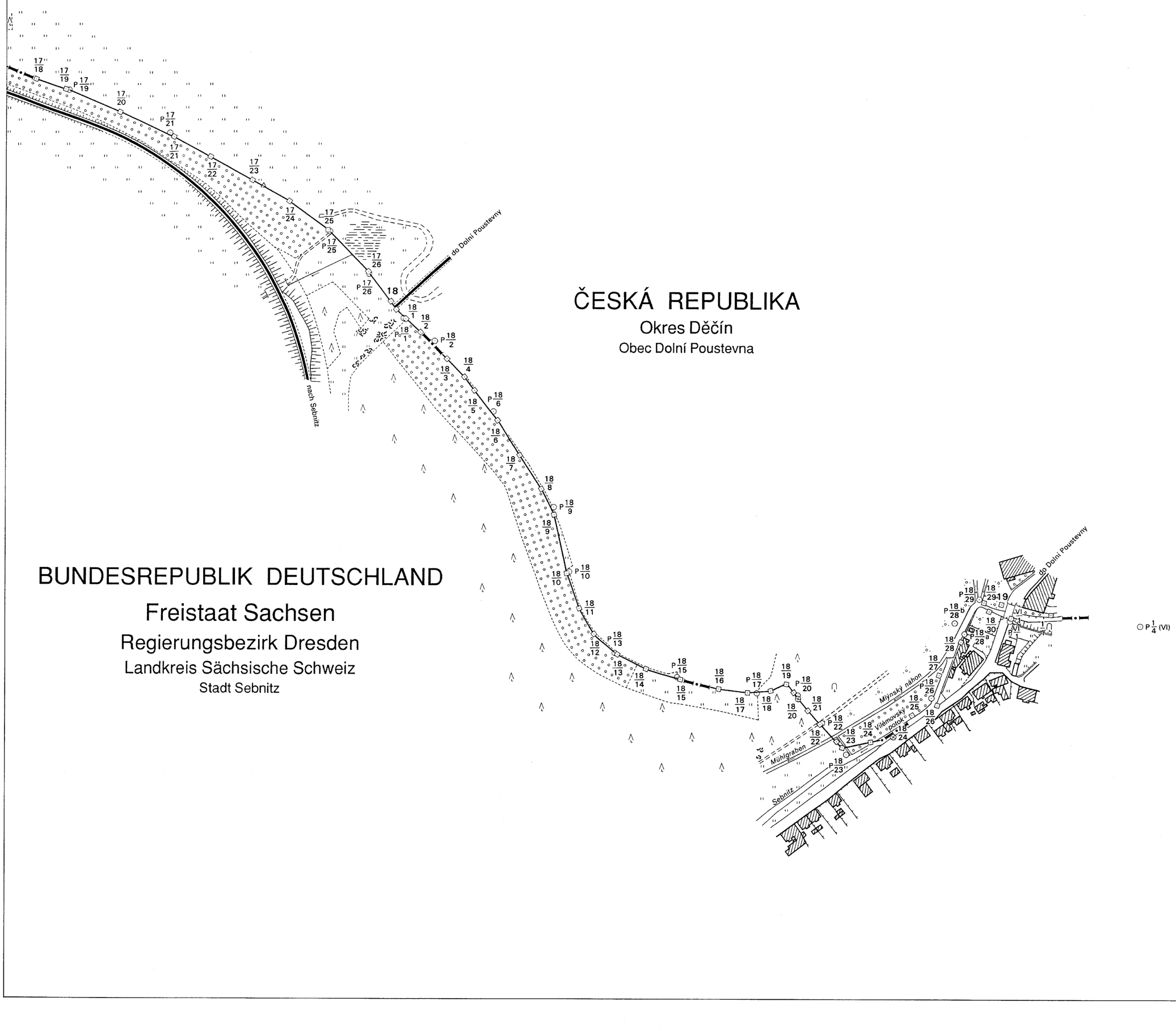

ČESKÁ REPUBLIKA

Okres Děčín

Obec Dolní Poustevna

BUNDESREPUBLIK DEUTSCHLAND

Freistaat Sachsen

Regierungsbezirk Dresden

Landkreis Sächsische Schweiz

Stadt Sebnitz

ČESKO - NĚMECKÉ STÁTNÍ HRANICE

část Svobodný stát Sasko

SEZNAM HRANIČNÍCH SILNIC A HRANIČNÍCH CEST

Poř. číslo	Hraniční úsek	Hraniční mapa	Mezi hraničními znaky	Délka [km]	Šířka [m]	Počet hraničních znaků					Poznámky
						základních	hlavních	mezilehlých	doplňkových	celkem	
1	2	3	4	5	6	7	8	9	10	11	12
1	I	5	8/1 — 8/7	0,3	4,8	—	—	9	5	14	
2	I	8	13 — 14/11	1,5	4,4	—	3	44	45	92	
3	I	9, 10	16/32 — 17	0,1	3,3	—	2	4	2	8	
4	III	5	9 — 9/8	0,4	4,5	—	2	9	—	11	hraniční silnice
5	VIII	11	19 — 20	1,0	4,2	—	4	21	1	26	
6	VIII	12, 13	21 — 23	1,7	2,4	—	5	42	—	47	
7	X	7	12/10 — 12/16	0,2	4,0	—	—	9	—	9	
8	XII	4	5 — 6	1,4	1,7	—	4	31	—	35	
9	XII	5, 6	7 — 7/14	0,6	2,0	—	2	15	—	17	
10	XII	6	9 — 9/13	0,6	2,0	—	2	14	—	16	
11	XIV	3	4 — 5	0,9	6,2	—	4	22	19	45	hraniční silnice
12	XV	9, 10	10/12 — 10/26	0,8	2,0	—	—	17	—	17	
13	XVIII	3, 4	4/8 — 5/4	1,1	2,3	—	1	22	—	23	
14	XVIII	5, 6, 7, 8	8/2 — 10	3,2	2,4	—	2	53	—	55	
15	XIX	7,8	8/16 — 10/5	0,3	7,3	—	4	15	20	39	hraniční silnice
16	XX	1, 2	1/9 — 1/27	1,1	3,0	—	—	21	12	33	
17	XX	9, 10	9 — 9/8	0,6	3,0	—	2	9	1	12	
18	XXI	1	XXI/1 — 1/16	0,5	2,7	2	—	17	1	20	
19	XXI	2	3/1 — 3/5	0,2	2,1	—	—	7	—	7	
20	XXI	6	10 — 10/4	0,2	3,0	—	2	5	—	7	
21	XXI	8	15/2 — 15/5	0,1	4,0	—	—	6	—	6	
22	XXI	8	15/9 — 16	0,3	4,0	—	2	6	1	9	
23	XXI	9	17 — 17/6	0,3	2,7	—	1	7	—	8	
24	XXI	9	17/10 — 17/15	0,3	2,7	—	—	8	—	8	
25	XXI	9, 10	18 — 19/18	1,9	3,7	—	3	42	—	45	
26	XXI	10, 11	20/2 — 21	2,0	3,0	—	2	29	5	36	
27	XXII	3	4/9 — 4/15	0,3	2,0	—	—	9	—	9	
28	XXII	4	6/1 — 6/2	0,1	3,6	—	—	4	—	4	
29	XXII	5	6/18 — 6/22	0,2	3,6	—	—	7	—	7	
30	XXII	6	10 — 11	0,1	8,5	—	4	—	—	4	hraniční silnice
31	XXII	9	17/5 — 17/7	0,1	2,5	—	—	5	1	6	
32	XXII	10	18/9 — 18/11	0,1	2,5	—	—	5	1	6	
33	XXII	11	22 — 23	1,0	2,8	—	4	16	2	22	
34	XXII	11	23/1 — 23/5	0,2	3,8	—	—	7	—	7	
35	XXII	12	23/23 — 23/24	0,03	2,5	—	—	4	—	4	
36	XXII	12	23/30 — 23/31	0,03	2,5	—	—	4	—	4	
37	XXIII	2	2/4 — 2/18	0,7	2,3	—	—	17	—	17	
38	XXIII	2	2/21 — 2/29	0,4	3,0	—	—	11	—	11	
39	XXIII	4, 5	5 — 5/12	0,7	2,4	—	2	13	2	17	
40	XXIII	6	8/40 — 9	0,1	4,8	—	2	2	—	4	
41	XXIII	11	17/5 — 17/11	0,2	2,4	—	—	9	—	9	

ČESKO - NĚMECKÉ STÁTNÍ HRANICE

část Svobodný stát Sasko

SEZNAM HRANIČNÍCH VODNÍCH TOKŮ A HRANIČNÍCH PŘÍKOPŮ

Poř. číslo	Hraniční úsek	Hraniční mapa	Název hraničního vodního toku	Mezi hraničními znaky	Délka [km]	Šířka [m]	Poznámky
1	2	3	4	5	6	7	8
1	I	1, 2	Lužická Nisa	I/1 — 3	1,4	12,0	
2	I	3, 4	Bílý potok	5 — 6/15	2,0	0,4	
3	II	12	Zlatý potok	23/5 — 23/12	0,2	0,6	
4	II	12, 13	Zlatý potok	24/4 — 25	1,1	0,6	
5	II	16	bezejmenný tok	28/38 — 28/40	0,04	0,4	
6	II	16	Mandava	28/40 — 28/42	0,04	7,0	
7	II	16	Hraniční potok	28/45 — III/1	0,04	0,4	
8	III	1, 2	Hraniční potok	III/1 — 3	1,2	0,4	
9	III	5, 6	Spréva	10 — 12	1,9	1,0	
10	III	8	Jiříkovský potok	18/19 — 18/22	0,1	2,0	
11	IV	1, 2	Spréva	3/19 — 3/32	0,9	6,0	
12	IV	7	—	12/11 — 12/15	0,1	—	hraniční příkop
13	IV	7	Rožanský potok	12/15 — 12/18	0,1	5,0	
14	IV	8	Dřevič	16 — 16/5	0,2	0,3	
15	V	1	Severní potok	2 — 2/37	0,8	1,0	
16	V	3	Luční potok	5/2 — 5/18	0,3	1,0	
17	V	10	Vilémovský potok	18/24 — VI/1	0,2	6,0	
18	VI	1, 2	Vilémovský potok	VI/1 — 3	2,5	6,0	
19	VI	3, 4	Hraniční potok	4/24 — 5/9	0,4	0,6	
20	VI	6	Tomášovský potok	10/3 — 11	0,7	0,7	
21	VI	9	Hraniční potok	16/6 — 16/15	0,2	0,6	
22	VI	10	Strouha	18/2 — 18/25	0,7	0,8	
23	VI	11, 12	Bílý potok	20 — 23	2,9	1,5	
24	VI	12, 13, 14, 15, 16	Křinice	23 — VII/1	7,9	6,0	
25	VII	1	Křinice	VII/1 — 3	1,0	6,0	
26	VII	8, 9, 10	Labe	14 — 25	3,6	110,0	
27	VIII	1, 2, 3	Klopotský potok	1/3 — 4	3,2	0,8	
28	VIII	7	Studniční potok	11/4 — 11/23	0,5	0,5	
29	VIII	7, 8	Sporný potok	12/9 — 13	0,3	1,5	
30	VIII	8	Rychnovský potok	13 — 14/24	1,4	0,8	
31	VIII	14, 15	Olšovský potok	24 — 26	2,1	3,5	
32	VIII	15	Petrovický potok	26 — 26/8	0,4	2,0	
33	VIII	15	Hraniční potok	26/8 — 26/18	0,5	0,5	
34	IX	1	Hraniční potok	2/1 — 2/9	0,2	0,5	
35	IX	4	Slatina	6 — 6/15	0,4	2,0	
36	IX	4	Hraniční potok	6/15 — 6/55	0,9	1,5	
37	IX	6, 7	Rybný potok	9 — 10	1,4	4,5	
38	IX	7, 8, 9	Hraniční potok	10 — 13	3,3	1,0	
39	IX	9	bezejmenný tok	14 — 14/6	0,2	0,4	
40	IX	10, 11, 12	Černý potok	15 — 17	2,4	1,0	
41	X	1, 2, 3, 4	Mohelnice	3 — 8/11	5,1	3,0	
42	X	6, 7	—	11 — 11/26	0,8	—	hraniční příkop
43	X	7	bezejmenný tok	11/26 — 12	0,5	0,6	
44	X	9	—	16/1 — 16/14	0,4	—	hraniční příkop
45	X	10, 11	Rašelinový potok	17 — 18	2,0	1,5	
46	X	11	Divoká Bystřice	18 — 19	1,0	2,2	
47	X	11, 12	Hraniční potok	19 — 20/25	1,8	0,5	
48	XI	1, 2, 3	Jelení potok	2/4 — 6/8	4,5	1,5	
49	XI	3, 4	Jelení potok	6/11 — 7	1,0	1,5	
50	XI	4	Moldavský potok	7 — 8	0,8	2,5	
51	XI	4	Hraniční potok	8 — 8/6	0,2	1,0	
52	XI	7, 8	Bystrý potok	11/5 — 12/22	1,8	1,5	
53	XI	8, 9, 10	Bystrý potok	12/26 — 15/28	3,3	2,0	
54	XII	1	Flájský potok	XII/1 — 1/2	0,2	5,0	
55	XII	1	vodní nádrž Fláje	1/2 — 2	1,3	—	
56	XII	1, 2, 3	Pstružný potok	2 — 4	3,4	2,0	
57	XII	3, 4	Hraniční potok	4 — 4/10	0,5	0,5	
58	XII	6	Ztracený potok	7/15 — 8	0,3	0,4	
59	XII	6	Stříbrný potok	8/14 — 8/19	0,2	0,5	
60	XII	6, 7, 8, 9, 10, 11	Svídnice	10 — XIII/1	9,1	1,0	
61	XIII	1, 2, 3, 4, 5, 6	Svídnice	XIII/1 — 7	9,6	4,0	
62	XIII	6, 7	Flájský potok	7 — 8	2,0	11,0	
63	XIII	7,8,9,10, 11,12,13,14	Načetínský potok	8/2 — XIV/1	12,6	3,5	
64	XIV	1, 2, 3	Načetínský potok	XIV/1 — 4	2,7	1,5	
65	XIV	4, 5	—	5/24 — 6/11	1,5	—	hraniční příkop
66	XIV	5	bezejmenný tok	6/11 — 7	0,4	0,5	
67	XIV	5, 6	Lesní potok	7 — 8	0,9	0,5	
68	XIV	6,7,8,9,10, 11,12,13,14	Černá	8 — 20/8	15,1	4,0	
69	XIV	14	rybník	20/8 — 20/10	0,2	—	
70	XIV	14	Černá	20/10 — XV/1	0,3	2,0	
71	XV	1	Černá	XV/1 — 1/1	0,1	1,5	
72	XV	1, 2	—	1/1 — 2	1,6	—	hraniční příkop
73	XV	2, 3, 4	Kamenička	2 — 3	2,8	0,8	
74	XV	4, 5	Přísečnice	3 — 4	1,6	4,0	
75	XV	11	—	12/22 — 13	0,05	—	hraniční příkop
76	XV	11, 12	Polava	13 — XVI/1	2,5	4,0	
77	XVI	1,2,3,4,5,6, 7,8,9,10,11	Polava	XVI/1 — 12/14	15,8	3,0	
78	XVI	11	rybník	12/15 — 12/16	0,015	—	
79	XVI	11	Polava	12/16 — 13	0,1	1,0	
80	XVII	7	Zlatý potok	10 — 10/1	0,005	3,0	
81	XVII	7	Polavský potok	10 — 10/10	0,7	4,0	
82	XVII	7, 8, 9	Komáří potok	10/10 — 15	3,1	2,0	
83	XVII	9	Komáří potok	15/5 — 15/9	0,4	1,0	
84	XVIII	1	Blatenský potok	2/1 — 3	0,7	6,0	
85	XVIII	1	Hraničný potok	3 — 3/3	0,3	4,0	
86	XVIII	1, 2, 3	Smolný potok	3/3 — 3/40	3,0	1,0	
87	XVIII	8	—	10 — XIX/1	1,2	—	hraniční příkop
88	XIX	1	—	XIX/1 — 1/6	0,3	—	hraniční příkop
89	XIX	9,10	Hraničná	11/11 — 12/19	2,1	0,7	
90	XIX	10, 11	Svatava	13 — 13/15	1,5	5,0	
91	XX	6	Kuželka	6/5 — 6/9	0,2	0,6	
92	XXI	2, 3, 4	Pstruhový potok	4 — 6/9	4,1	0,5	
93	XXI	4	Hraniční potok	6/11 — 7	0,2	0,5	
94	XXI	5	—	8/4 — 8/5	0,1	—	hraniční příkop
95	XXI	5, 6	Rákosina	8/5 — 8/15	0,9	0,5	
96	XXI	6	Rákosina	8/18 — 8/24	0,6	0,5	
97	XXI	7	Rokytník	10/9 — 10/10	0,1	0,5	
98	XXI	7	Rokytník	⊙ 10/11 — 10/11	0,01	0,5	⊙ = před doplňkovým znakem
99	XXI	7, 8	Rašeliník	12/5 — 12/11	0,6	0,4	
100	XXI	8	Černý potok	16/1 — 16/11	0,6	0,6	
101	XXI	8, 9	Černý potok	16/14 — 17	0,1	0,6	
102	XXI	11, 12	Velkorybnický potok	21/5 — 22	1,7	0,7	
103	XXI	12, 13	Sázek	22 — XXII/1	2,2	0,5	
104	XXII	1	Sázek	XXII/1 — 2	1,0	0,5	
105	XXII	2, 3	Sázek	3/12 — 3/20	0,5	0,5	
106	XXII	3	Hazlovský potok	4/19 — 4/22	0,1	0,3	
107	XXII	5	Plesná	8 — 8/5	0,3	0,6	
108	XXII	5, 6	Plesná	8/7 — 8/15	0,5	0,6	
109	XXII	6	Plesná	8/16 — 9	1,4	0,6	
110	XXII	6	Starý potok	9 — 9/7	0,5	0,6	
111	XXII	6	Starý potok	9/19 — 9/21	0,05	0,3	
112	XXII	8, 9	Hraniční potok	13/37 — 15/5	0,8	0,5	
113	XXIII	5	rybník	7/3 — 7/4	0,03	—	
114	XXIII	5, 6	Zelený potok	7/4 — 7/13	0,8	0,3	
115	XXIII	6	Zelený potok	7/16 — 7/18	0,2	0,3	
116	XXIII	6	Hranický potok	8/10 — 8/15	0,3	1,0	
117	XXIII	7	Lužní potok	10/12 — 10/13	0,01	0,4	
118	XXIII	8	Bystřina	12/2 — 12/7	0,6	0,4	
119	XXIII	8, 9	Bystřina	12/8 — 12/11	0,3	0,4	
120	XXIII	9, 10	Bystřina	12/11 — 13/9	3,7	0,5	
121	XXIII	10, 11	Bystřina	13/10 — 15	1,2	0,5	
122	XXIII	11	Brodivý potok	15/3 — 15/7	0,4	0,4	
123	XXIII	11	Lesní potok	17/2 — 17/4	0,3	0,4	

STÁTNÍ HRANICE
ČESKÁ REPUBLIKA - SPOLKOVÁ REPUBLIKA NĚMECKO
část Svobodný stát Sasko

HRANIČNÍ ÚSEK VI

Od základního hraničního znaku $\frac{VI}{1}$ na jižní straně silnice z Dolní Poustevny

do Sebnitz k základnímu hraničnímu znaku $\frac{VII}{1}$ východně mostu

na cestě z Jetřichovic do Hinterhermsdorf (délka 27,1 km)

OBSAH:

Přehledný list (1 list)
Vysvětlivky (1 list)
Popis státních hranic (1 list)
Hraniční nárysy (21 listů)
Hraniční mapy (16 listů)
Seznam hraničních silnic a hraničních cest (1 list)
Seznam hraničních vodních toků a hraničních příkopů (1 list)

ČESKO - NĚMECKÉ STÁTNÍ HRANICE

část Svobodný stát Sasko

PŘEHLEDNÝ LIST

Hraniční úsek VI

1:25 000

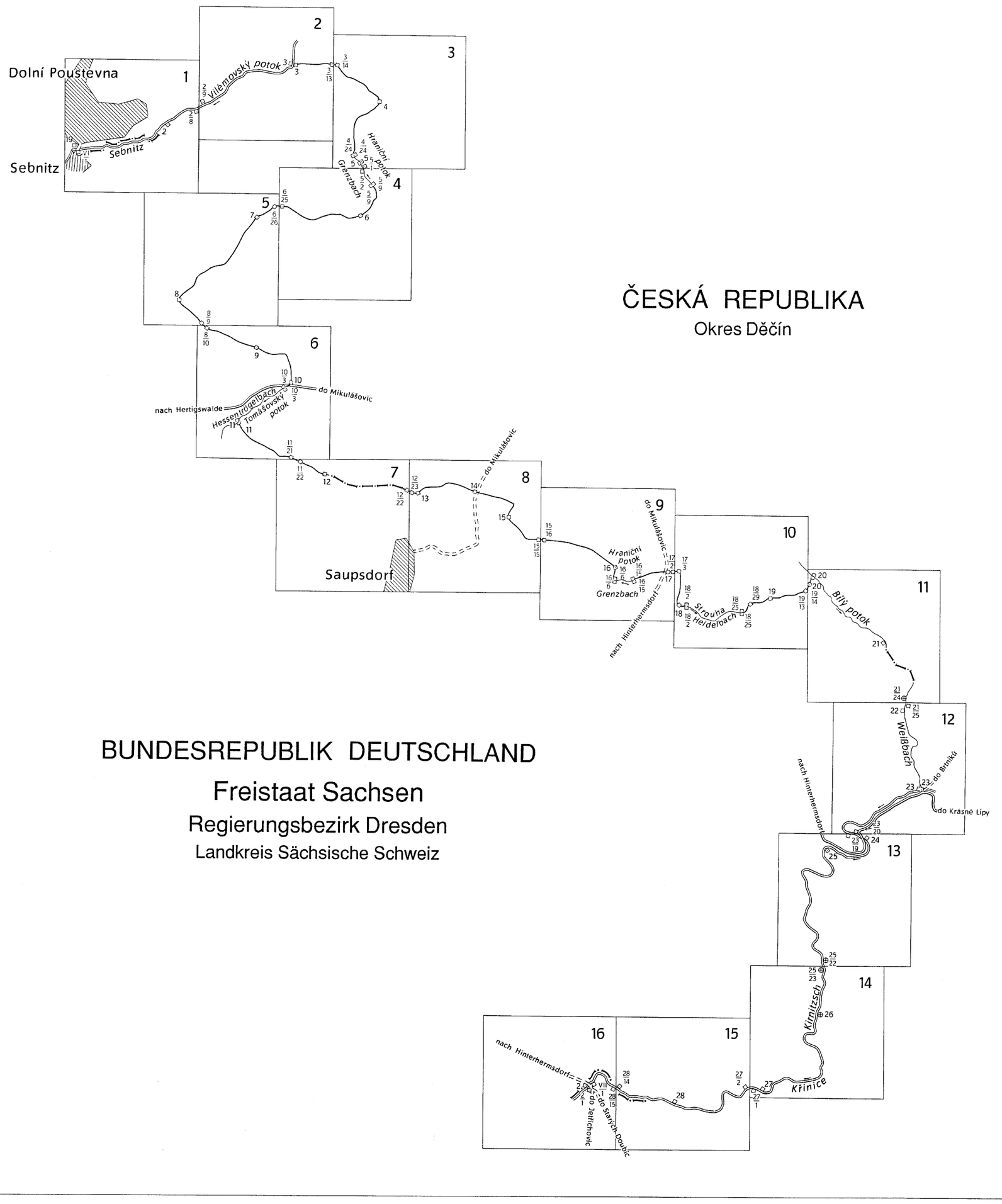

ČESKO - NĚMECKÉ STÁTNÍ HRANICE

část Svobodný stát Sasko

VYSVĚTLIVKY

I. Povšechné poznámky o provedení technických prací

Na základě rozhodnutí vládních delegací bývalé Československé socialistické republiky a bývalé Německé demokratické republiky byl v letech 1977 až 1980 přezkoušen, zaměřen a vyznačen průběh státních hranic a byla vyhotovena nová hraniční dokumentace.

Tyto práce byly provedeny na základě "Technické směrnice pro vyměřování a vyznačení průběhu státních hranic" a "Technické směrnice pro vyhotovení hraniční dokumentace". Přitom se vycházelo ze zásady, že základem pro obnovu vyznačení státních hranic a hraniční dokumentaci jsou odpovídající části existující hraniční dokumentace z roku 1937 a s ní související měřické podklady.

V dílčích úsecích byly po vzájemné dohodě provedeny nepatrné úpravy průběhu resp. změny charakteru společných státních hranic.

Části mokrých státních hranic, které jsou tvořeny střednicemi hraničních vodních toků, byly nově zaměřeny a dokumentovány.

Hraniční znaky přímého vyznačení a hraniční znaky nepřímého vyznačení ležící na státním území bývalé Německé demokratické republiky byly vyměněny za nové typy hraničních znaků.

V letech 1986 - 1988 následovalo společné přezkoušení hraničních znaků. Z toho vyplynula částečná aktualizace hraničních dokumentů.

Na základě politických změn v obou státech a v souladu s výsledky společného přezkoušení hraničních znaků byl proveden v roce 1994 a 1995 nový tisk aktualizované hraniční dokumentace, jehož výsledkem je hraniční dokumentární dílo státních hranic mezi Českou republikou a Spolkovou republikou Německo v části hranic se Svobodným státem Sasko.

Státní hranice mezi Českou republikou a Spolkovou republikou Německo v části se Svobodným státem Sasko probíhají od bodu styku se státními hranicemi Polské republiky k bodu styku se zemskými hranicemi mezi Svobodným státem Bavorsko a Svobodným státem Sasko. Jsou rozděleny na 23 hraničních úseků.

Hraniční úsek I začíná u bodu styku státních hranic smluvních států se státními hranicemi Polské republiky v hraničním vodním toku Lužická Nisa. Hraniční úsek XXIII končí u bodu styku se zemskými hranicemi mezi Svobodným státem Bavorsko a Svobodným státem Sasko.

Počáteční body hraničních úseků jsou vyznačeny základními hraničními znaky, které jsou očíslovány ve tvaru zlomku, v jehož čitateli je číslo daného hraničního úseku uvedeného římskou číslicí a ve jmenovateli arabské číslo 1. Základní hraniční znak je současně prvním hlavním hraničním znakem (např. IV/1).

Hlavní hraniční znaky jsou na důležitých lomových bodech průběhu státních hranic a jsou číslovány průběžně v každém hraničním úseku arabskými číslicemi, počínaje číslem 2.

Mezilehlé hraniční znaky vyznačují lomové body průběhu státních hranic. Mezi dvěma sousedními hlavními hraničními znaky jsou číslovány průběžně ve tvaru zlomku. V čitateli je arabské číslo předcházejícího hlavního hraničního znaku a ve jmenovateli pořadové arabské číslo mezilehlého hraničního znaku (např. 3/1).

Iniciály C a D jsou umístěny na hraničních znacích přímého vyznačení průběhu státních hranic na straně přivrácené ke státnímu území příslušného státu. Hraniční znaky nepřímého vyznačení průběhu státních hranic mají na straně přivrácené k průběhu státních hranic iniciálu toho státu, na jehož území stojí. Číslování hraničních znaků probíhá zásadně od východu na západ.

Ke zvýšení zřetelnosti průběhu státních hranic byly osazeny doplňkové hraniční znaky bez označení.

Průběh státních hranic na hraničních silnicích, hraničních cestách, hraničních příkopech a hraničních vodních tocích je vyznačen hraničními znaky zpravidla střídavě na obou státních územích. Na začátku a na konci jsou zpravidla zdvojené hraniční znaky.

Hraniční polygon z hraniční dokumentace z roku 1937 byl měřicky přezkoušen, obnoven a částečně doplněn. Poloha bodů hraničního polygonu je zpravidla stabilizována drenážními trubkami. Polygonové body jsou označeny v hraničních dokumentech číslem nejbližšího hraničního znaku a písmenem P (např. P 3/1). Výsledky měření úhlů a délek hraničního polygonu jsou zaneseny v hraničních nárysech.

Rozdělení listů hraničních map je odvozeno z hraniční dokumentace z roku 1937, jejíž základem jsou tři místní Soldnerovy systémy saské zemské triangulace v Gaussově konformním zobrazení. Hraniční mapy jsou vyhotoveny v měřítku 1:2500 a orientovány k severu. Na těchto mapách je znázorněn průběh státních hranic se všemi hraničními znaky, polygonovými body a po jejich obou stranách cca 30 m široké terénní pásmo se situačními prvky a s hranicemi správních území.

Ke každému listu hraničních map byly vyhotoveny hraniční nárysy v přibližném měřítku 1:1000. Hraniční nárysy obsahují zákres hraničního polygonu, polohu hraničních znaků, důležité situační prvky, jakož i měřické údaje o hraničním polygonu a poloze hraničních znaků.

Tiskové podklady byly vyhotoveny po projednání a se souhlasem obou smluvních států.

Společné měřické podklady a tiskové podklady českého alternátu hraničního dokumentárního díla budou uloženy na ministerstvu vnitra v Praze, podklady německého alternátu v Saském zemském zeměměřickém úřadu v Drážďanech.

Hraniční znaky

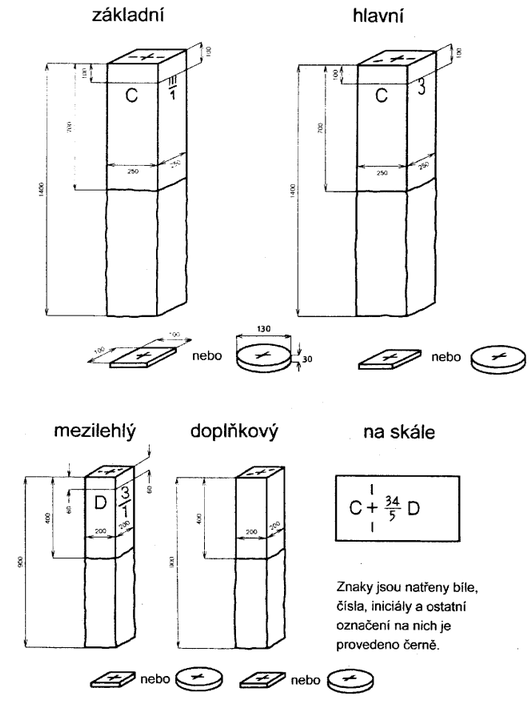

Poznámka:
Kromě uvedených hraničních znaků jsou státní hranice označeny historickými hraničními znaky a na českém státním území netypickými hraničními znaky (se zkosenými hornimi hranami).

II. Přehled hraničních úseků

Hraniční úsek	Vymezení hraničního úseku	Délka suchých hranic (km)	Délka mokrých hranic (km)	Délka celkem (km)	Počet základních (hraničních znaků)	Počet hlavních (hraničních znaků)	Počet mezilehlých (hraničních znaků)	Počet doplňkových (hraničních znaků)	Počet hraničních nárysů	Počet hraničních map
I	od bodu styku státních hranic smluvních států se státními hranicemi Polské republiky, v hraničním vodním toku Lužická Nisa, až k základnímu hraničnímu znaku II/1 na jižním okraji obce Waltersdorf	17,5	3,4	20,9	1	22	478	61	14	13
II	od základního hraničního znaku II/1 na jižním okraji obce Waltersdorf k základnímu hraničnímu znaku III/1 na jižní straně silnice z Rumburka do Seifhennersdorf	21,6	1,4	23,0	1	27	567	102	16	16
III	od základního hraničního znaku III/1 na jižní straně silnice z Rumburka do Seifhennersdorf k základnímu hraničnímu znaku IV/1 na severní straně ulice ke státním hranicím v Neusalza-Spremberg	16,0	3,2	19,2	1	27	493	31	16	14
IV	od základního hraničního znaku IV/1 na severní straně ulice ke státním hranicím v Neusalza-Spremberg k základnímu hraničnímu znaku V/1 na severní straně silnice ze Severního do Steinigtwolmsdorf	19,0	1,2	20,2	1	25	647	36	16	14
V	od základního hraničního znaku V/1 na severní straně silnice ze Severního do Steinigtwolmsdorf k základnímu hraničnímu znaku VI/1 na jižní straně silnice z Dolní Poustevny do Sebnitz	15,5	1,3	16,8	1	18	565	32	13	10
VI	od základního hraničního znaku VI/1 na jižní straně silnice z Dolní Poustevny do Sebnitz k základnímu hraničnímu znaku VII/1 východně mostu na cestě z Jetřichovic do Hinterhermsdorf	11,8	15,3	27,1	1	27	743	4	21	16
VII	od základního hraničního znaku VII/1 východně mostu na cestě z Jetřichovic do Hinterhermsdorf k základnímu hraničnímu znaku VIII/1 na mostě železniční tratě z Děčína do Bad Schandau	10,4	4,6	15,0	1	24	257	2	14	10
VIII	od základního hraničního znaku VIII/1 na mostě železniční tratě z Děčína do Bad Schandau k základnímu hraničnímu znaku IX/1 na východní straně silnice z Petrovic do Bahratal	14,4	8,4	22,8	1	25	533	24	17	15
IX	od základního hraničního znaku IX/1 na východní straně silnice z Petrovic do Bahratal k základnímu hraničnímu znaku X/1 na východní straně cesty z Fojtovic do Müglitz	9,2	8,8	18,0	1	16	505	23	16	12
X	od základního hraničního znaku X/1 na východní straně cesty z Fojtovic do Müglitz k základnímu hraničnímu znaku XI/1 na východní straně silnice z Moldavy do Hermsdorf	8,7	10,4	19,1	1	19	468	60	14	12
XI	od základního hraničního znaku XI/1 na východní straně silnice z Moldavy do Hermsdorf ke zdvojenému základnímu znaku XII/1 na mostě cesty z Českého Jiřetína do Cämmerswalde	3,4	11,6	15,0	1	14	400	5	12	10
XII	od zdvojeného základního hraničního znaku XII/1 na mostě cesty z Českého Jiřetína do Cämmerswalde k základnímu hraničnímu znaku XIII/1 na levém břehu hraničního vodního toku Svídnice západně od obce Nová Ves v Horách	4,6	15,0	19,6	1	17	277	2	16	11
XIII	od základního hraničního znaku XIII/1 na levém břehu hraničního vodního toku Svídnice, západně obce Nová Ves v Horách k základnímu hraničnímu znaku XIV/1 u mostu silnice z Kálku do Rübenau	0,1	24,2	24,3	1	15	195	4	18	14
XIV	od základního hraničního znaku XIV/1 u mostu silnice z Kálku do Rübenau k základnímu hraničnímu znaku XV/1 na pravém břehu hraničního vodního toku Černá, 2,7 km jižně od obce Satzung	3,3	19,6	22,9	1	19	208	19	18	14
XV	od základního hraničního znaku XV/1 na pravém břehu vodního toku Černá, 2,7 km jižně od obce Satzung k základnímu hraničnímu znaku XVI/1 u mostu silnice z Vejprt do Bärenstein	9,4	7,0	16,4	1	13	218	3	13	12
XVI	od základního hraničního znaku XVI/1 u mostu silnice z Vejprt do Bärenstein k základnímu hraničnímu znaku XVII/1 na silnici z Božího Daru do Oberwiesenthal	2,3	15,9	18,2	1	13	184	2	12	11
XVII	od základního hraničního znaku XVII /1 na silnici z Božího Daru do Oberwiesenthal k základnímu hraničnímu znaku XVIII/1 na severní straně silnice z Potůčků do Johanngeorgenstadt	17,7	4,2	21,9	1	22	209	6	13	13
XVIII	od základního hraničního znaku XVIII/1 na severní straně silnice z Potůčků do Johanngeorgenstadt k základnímu hraničnímu znaku XIX/1 na západní straně cesty z Přebuzi do Weitersglashütte	9,7	4,0	13,7	1	10	192	-	8	8
XIX	od základního hraničního znaku XIX/1 na západní straně cesty z Přebuzi do Weitersglashütte k základnímu hraničnímu znaku XX/1 na západní straně silnice z Kraslic do Klingenthal	12,5	3,6	16,1	1	13	221	82	11	11
XX	od základního hraničního znaku XX/1 na západní straně silnice z Kraslic do Klingenthal ke zdvojenému základnímu hraničnímu znaku XXI/1 na západní straně silnice z Lubů do Wernitzgrün	13,4	0,2	13,6	1	9	233	108	10	10
XXI	od zdvojeného základního hraničního znaku XXI/1 na západní straně silnice z Lubů do Wernitzgrün k základnímu hraničnímu znaku XXII/1 u mostu silnice z Vojtanova do Schönberg	12,8	11,2	24,0	1	22	361	69	13	13
XXII	od základního hraničního znaku XXII/1 u mostu silnice z Vojtanova do Schönberg k základnímu hraničnímu znaku XXIII/1 na západní straně silnice z Aše do Bad Elster	20,0	5,1	25,1	1	23	436	287	19	12
XXIII	od základního hraničního znaku XXIII/1 na západní straně silnice z Aše do Bad Elster k bodu styku státních hranic smluvních států se zemskými hranicemi mezi Svobodným státem Bavorsko a Svobodným státem Sasko	13,2	7,8	21,0	1	17	292	128	13	11
	celkem	266,5	187,4	453,9	23	437	8682	1090	333	282

III. Výklad značek

Smluvené značky: Hraniční mapa	Smluvené značky: Hraniční nárys	Smluvené značky: Přehledný list	Význam
			státní hranice průběh státních hranic
			zemské hranice
			hranice správního území
			okresní hranice
			obecní hranice
			hranice kultur plot, zeď
			základní hraniční znak hlavní hraniční znak
			mezilehlý hraniční znak
			doplňkový hraniční znak
			skalní znak
			hraniční znak v úrovni terénu
			hraniční bod, bóje
			trigonometrický bod
			polygonový bod
			měřický bod
			profilové a nivelační znaky na Labi
			polygonová strana měřická přímka a kolmice
			kótování měřických přímek a úhlů
			hlavní silnice
			vedlejší silnice
			lesní a polní cesty
			pěšina
			železnice
			most

Smluvené značky: Hraniční mapa	Smluvené značky: Hraniční nárys	Smluvené značky: Přehledný list	Význam
			obytné budovy + sídla
			neobytné budovy
			vodní tok do šířky 2,0 m
			vodní tok širší než 2,0 m
			bažiny
			propustek, jez
			jehličnatý les
			listnatý les
			zahrada
			louka, pastvina
			orientačně významné stromy
			jednotlivé stromy
			křoví
			elektrické vedení
			telefonní vedení
			skály
			terénní stupeň
ČESKÁ REPUBLIKA			7.0 stát
Liberec	6.0	Liberec	správní území
Děčín	5.0	Děčín	okres
Lípa	4.0	Lípa	obec
potok (2,0 – 5,0)	potok (4,0 – 10,0)	potok (2,0 – 5,0)	vodní toky
Fláj	2.0	Fláj	topografické objekty
do Klínů	2.0 do Klínů	do Klínů	směry u komunikací

ČESKO - NĚMECKÉ STÁTNÍ HRANICE

část Svobodný stát Sasko

POPIS STÁTNÍCH HRANIC

Hraniční úsek VI

Hraniční úsek VI je částí státních hranic mezi Českou republikou a Spolkovou republikou Německo od základního hraničního znaku VI/1 na jižní straně silnice z Dolní Poustevny do Sebnitz k základnímu hraničnímu znaku VII/1 na cestě z Jetřichovic do Hinterhermsdorf východně mostu přes hraniční vodní tok Křimice (Kirnitzsch). Celková délka je 27,1 km, z toho je 11,8 km suchého a 15,3 km mokrého úseku státních hranic.

Průběh státních hranic v tomto úseku je přímo vyznačen 14 hlavními hraničními znaky, 346 mezilehlými hraničními znaky, 10 mezilehlými skalními hraničními znaky, 26 mezilehlými hraničními znaky přibetonovanými ke skále, 3 doplňkovými hraničními znaky, jedním doplňkovým skalním hraničním znakem. Dále je vyznačen nepřímo 5 zdvojenými hlavními hraničními znaky, 7 zdvojenými mezilehlými hraničními znaky a střídavě osazenými – jedním základním hraničním znakem, 6 hlavními hraničními znaky, jedním hlavním hraničním znakem přibetonovaným ke skále, jedním hlavním skalním hraničním znakem, 313 mezilehlými hraničními znaky, 37 mezilehlými skalními hraničními znaky a 4 mezilehlými hraničními znaky přibetonovanými ke skále.

Od základního hraničního znaku VI/1 ke zdvojenému hraničnímu znaku 3 určuje průběh státních hranic v délce 2,5 km severovýchodním směrem střednice hraničního vodního toku Vilémovský potok (Sebnitz). Hraniční vodní tok částečně meandruje a jeho průměrná šířka je 6 m. Mezi základním hraničním znakem VI/1 a hraničním znakem 1/8 jsou na státním území Spolkové republiky Německo budovy (obytné). Na státním území České republiky jsou mezi základním hraničním znakem VI/1 a hraničním znakem 1/4 budovy (obytné) a zahrady. U hraničního znaku 1/4 na státním území České republiky a u hraničního znaku 1/8 na státním území Spolkové republiky Německo začíná les, ve kterém je mezi hraničními znaky 1/24 a 2/1 na státním území Spolkové republiky Německo rybník. Na státním území České republiky je mezi hraničními znaky 1/15 a 1/27 louka, mezi hraničními znaky 2 a 2/25 louka porostlá křovinami a dále je les.

Od zdvojeného hraničního znaku 3 k hraničnímu znaku 3/14 probíhají státní hranice v délce 0,5 km východním směrem, dále v délce 0,6 km jihovýchodním směrem k hraničnímu znaku 4 a pak v délce 0,6 km jihozápadním až jižním směrem ke zdvojenému hraničnímu znaku 4/24. Mezi hraničními znaky 3 a 3/3 je po obou stranách státních hranic louka porostlá křovím. Dále je les, který na státním území České republiky končí u hraničního znaku 3/14. Terén mezi hraničními znaky 3/4 a 3/12 prudce stoupá. Mezi hraničními znaky 3/14 a 3/23 jsou na státním území České republiky jednotlivé budovy (obytné, hospodářské) a louka, dále pokračuje les. Mezi hraničními znaky 3/31 a 3/32 protíná státní hranice cesta. Mezi hraničními znaky 4 a 4/5 vede na státním území České republiky podél státních hranic cesta. Mezi hraničními znaky 4/17 a 4/18, 4/20 a 4/21 protínají státní hranice cesty. Od hraničního znaku 4/2 k hraničnímu znaku 4/23 terén pozvolně klesá.

Od zdvojeného hraničního znaku 4/24 ke zdvojenému hraničnímu znaku 5/9 určuje průběh státních hranic v délce 0,4 km jihovýchodním směrem střednice hraničního vodního toku Hraniční potok (Grenzbach). Hraniční vodní tok je mělký o průměrné šířce 0,6 m a mezi hraničními znaky 5/3 a 5/9 hluboce zařízlnutý do terénu. Po obou stranách státních hranic je les. Mezi hraničními znaky 4/28 a 5 protíná státní hranice cesta.

Od zdvojeného hraničního znaku 5/9 probíhají státní hranice lesem, nejdříve v délce 0,6 km převážně jižním směrem k hraničnímu znaku 6, dále v délce 1,0 km západním směrem k hraničnímu znaku 7 a pak v délce 1,1 km jihozápadním směrem k hraničnímu znaku 8. Mezi hraničními znaky 5/9 a 5/23 několikrát protíná státní hranice vodní tok Hraniční potok (Grenzbach). Terén mezi hraničními znaky 5/8 a 5/22 prudce stoupá. Mezi hraničními znaky 6 a 6/1 protíná státní hranice cesta vedoucí ze státního území České republiky. Dále tato cesta vede podél státních hranic na státním území Spolkové republiky Německo a u hraničního znaku 6/5 státní hranice opět protíná a vede k hraničnímu znaku 6/15. Mezi hraničními znaky 6/15 a 6/19 cesta několikrát protíná státní hranice a dále vede na státním území České republiky k hraničnímu znaku 6/27. V dalším průběhu ještě několikrát protíná státní hranice a u hraničního znaku 6/31 vede na státní území Spolkové republiky Německo. Mezi hraničními znaky 6/13 a 6/14, 6/14 a 6/15, 6/30 a 6/31, 6/31 a 7 protínají státní hranice vodní toky (bezejmenné). Od hraničního znaku 7/8 k hraničnímu znaku 7/29 terén zvolna klesá. Mezi hraničními znaky 7/29 a 7/30 se křižují na státních hranicích cesty z obou státních území. Mezi hraničními znaky 7/30 a 7/32 protíná cesta vedoucí ze státního území Spolkové republiky Německo několikrát státní hranice a dále vede na státní území České republiky. Od hraničního znaku 7/32 k hraničnímu znaku 8 terén prudce stoupá.

Od hraničního znaku 8 probíhají státní hranice lesem, nejdříve v délce 1,1 km jihovýchodním směrem k hraničnímu znaku 9/13, dále v délce 0,3 km jižním směrem ke zdvojenému hraničnímu znaku 10/3. Mezi hraničními znaky 8/2 a 8/3 protíná cesta vedoucí ze státního území České republiky státní hranice .a dále vede podél státních hranic k hraničnímu znaku 8/11. Od hraničního znaku 8 k hraničnímu znaku 8/16 terén prudce klesá. Mezi hraničními znaky 8/16 a 8/17 protíná státní hranice bezejmenný tok (Grenzgraben) a mezi hraničními znaky 8/19 a 8/20, 8/20 a 8/21 další vodní toky (bezejmenné). Mezi hraničními znaky 8/17 a 8/20 je na státním území Spolkové republiky Německo louka. Od hraničního znaku 8/20 k hraničnímu znaku 9 terén prudce stoupá, mezi hraničními znaky 9/16 a 9/19 prudce klesá. Mezi hraničními znaky 9/17 a 10/3 protínají státní hranice několikrát dva vodní toky (bezejmenné). U hraničního znaku 9/21 končí na státním území Spolkové republiky Německo les a začíná louka. Mezi hraničními znaky 10 a 10/1 protíná státní hranice cesta z Mikulášovic do Hertigswalde.

Od zdvojeného hraničního znaku 10/3 ke zdvojenému hraničnímu znaku 11 určuje průběh státních hranic v délce 0,7 km jihozápadním směrem střednice hraničního vodního toku Tomášovský potok (Hessentrögelbach). Hraniční vodní tok meandruje, jeho průměrná šířka je 0,7 m. Na státním území České republiky je les. Na státním území Spolkové republiky Německo končí louka u hraničního znaku 10/12 a dále je les.

Od zdvojeného hraničního znaku 11 ke zdvojenému hraničnímu znaku 16/6 probíhají státní hranice v délce 4,3 km převážně jihovýchodním směrem lesem. Mezi zdvojeným hraničním znakem 11 a hraničním znakem 11/4 terén prudce stoupá a pak pozvolně klesá. Mezi hraničními znaky 11/2 a 11/3 protíná státní hranice cesta. Od hraničního znaku 11/8 vede podél státních hranic na státním území České republiky cesta, která státní hranice protíná mezi hraničními znaky 12/5 a 12/6. Mezi hraničními znaky 11/21 a 11/22, 12/1 a 12/2, 12/7 a 12/8 protínají státní hranice vodní toky (bezejmenné). Mezi hraničními znaky 12/5 a 12/8 terén prudce klesá a pak prudce stoupá k hraničnímu znaku 12/12. Mezi hraničními znaky 12/15 a 12/16 protíná státní hranice cesta. Mezi hraničními znaky 13/6 a 13/7, 13/8 a 13/9 protínají státní hranice vodní toky (bezejmenné). Mezi hraničními znaky 14 a 14/1 protíná státní hranice cesta z Mikulášovic do Saupsdorf. Mezi hraničními znaky 14/3 a 14/7 vede podél státních hranic na státním území Spolkové republiky Německo cesta. Od hraničního znaku 14/12 k hraničnímu znaku 14/16 terén prudce stoupá a pak prudce klesá k hraničnímu znaku 15/5. Mezi hraničními znaky 15/9 a 15/10 protíná státní hranice vodní tok (bezejmenný). Od hraničního znaku 15/10 k hraničnímu znaku 15/11 terén prudce stoupá. Mezi hraničními znaky 15/24 a 15/25 protínají státní hranice dva vodní toky (bezejmenné). Mezi hraničními znaky 15/28 a 16 vede bezprostředně podél státních hranic na státní území České republiky cesta. Od hraničního znaku 16 ke zdvojenému hraničnímu znaku 16/6 terén prudce klesá.

Od zdvojeného hraničního znaku 16/6 ke zdvojenému hraničnímu znaku 16/15 určuje průběh státních hranic lesem v délce 0,2 km východním směrem střednice hraničního vodního toku Hraniční potok (Grenzbach). Průměrná šířka hraničního vodního toku je 0,6 m. Dále probíhají státní hranice lesem v délce 0,4 km východním směrem k hraničnímu znaku 17/5. Mezi hraničními znaky 16/6 a 16/15 vede na státním území Spolkové republiky Německo podél státních hranic cesta, mezi hraničními znaky 16/23 a 17/2 je louka. Mezi hraničními znaky 16/25 a 17 protíná státní hranice cesta z Mikulášovic do Hinterhermsdorf.

Od hraničního znaku 17/5 probíhají státní hranice v délce 0,5 km jižním směrem ke zdvojenému hraničnímu znaku 18/2. Od hraničního znaku 17/5 je po obou stranách státních hranic louka, která končí na státním území České republiky u hraničního znaku 17/8 a na státním území Spolkové republiky Německo u hraničního znaku 17/15. Dále je po obou stranách státních hranic les. Mezi hraničními znaky 17/7 a 17/10 několikrát protíná státní hranice potok Strouha (Heidelbach). Mezi hraničními znaky 17/17 a 18 je na státním území Spolkové republiky Německo louka.

Od zdvojeného hraničního znaku 18/2 ke zdvojenému hraničnímu znaku 18/25 určuje průběh státních hranic v délce 0,7 km východním směrem střednice hraničního vodního toku Strouha (Heidelbach). Průměrná šířka hraničního vodního toku je 0,8 m. Dále probíhají státní hranice v délce 0,7 km východním směrem k hraničnímu znaku 19/12 a pak v délce 0,1 km severovýchodním směrem ke zdvojenému hraničnímu znaku 20. Mezi zdvojeným hraničním znakem 18/2 a hraničním znakem 18/11 je na státním území Spolkové republiky Německo louka, dále je les. Mezi hraničními znaky 18/8 a 18/27 vede podél státních hranic na státním území Spolkové republiky Německo cesta. Mezi hraničními znaky 18/26 a 18/27, 18/27 a 18/29 protínají státní hranice vodní toky (bezejmenné). Mezi hraničními znaky 18/27 a 18/35 terén prudce stoupá. U hraničního znaku 19 protíná státní hranice cesta. Mezi hraničními znaky 19/8 a 19/9 protíná státní hranice vodní tok (bezejmenný). Od hraničního znaku 19/14 terén prudce klesá.

Od zdvojeného hraničního znaku 20 ke zdvojenému hraničnímu znaku 23 určuje průběh státních hranic v délce 2,9 km jihovýchodním až jižním směrem střednice hraničního vodního toku Bílý potok (Weissbach). Hraniční vodní tok o průměrné šířce 1,5 m protéká zalesněným údolím. Na strmých stráních údolí jsou osamocené pískovcové skály. Mezi hraničním znakem 20/17 a zdvojeným hraničním znakem 23 vede na státním území Spolkové republiky Německo podél hraničního vodního toku cesta. Mezi hraničními znaky 21 a 21/20 vede podél hraničního vodního toku na státním území Česká republika cesta. U hraničního znaku 22/21 končí na obou státních územích les a dále je louka. Mezi hraničním znakem 22/21 a zdvojeným hraničním znakem 23 je přes hraniční vodní tok most, po kterém vede cesta z Brtníků do Hinterhermsdorf. U zdvojeného hraničního znaku 23 ústí hraniční vodní tok Bílý potok (Weissbach) do hraničního vodního toku Křinice (Kirnitzsch).

Od zdvojeného hraničního znaku 23 k základnímu hraničnímu znaku VII/1 určuje průběh státních hranic hlubokým skalnatým údolím v délce 7,9 km střednice hraničního vodního toku Křinice (Kirnitzsch), nejdříve jihozápadním směrem k hraničnímu znaku 23/16, odtud ve dvou obloucích k hraničnímu znaku 25/9, dále převážně jižním směrem k hraničnímu znaku 26/12 a pak převážně západním směrem k základnímu hraničnímu znaku VII/1. Průměrná šířka hraničního vodního toku je 6 m. Mezi zdvojeným hraničním znakem 23 a hraničním znakem 24 je na státním území Spolkové republiky Německo louka a u hraničního znaku 23/13 je budova (obytná). Mezi zdvojeným hraničním znakem 23 a hraničním znakem 23/6 je na státním území České republiky louka a dále je les. Od zdvojeného hraničního znaku 23 vede na státním území České republiky podél hraničního vodního toku silnice z Krásné Lípy do Hinterhermsdorf, která protíná státní hranice na mostě u hraničního znaku 24 a dále vede podél hraničního vodního toku na státním území Spolkové republiky Německo k hraničnímu znaku 25. Odtud vede podél hraničního vodního toku cesta, která protíná státní hranice na mostech u hraničních znaků 25/8 a 25/10 a dále vede na státním území Spolkové republiky Německo k hraničnímu znaku 25/17. Mezi hraničními znaky 25/6 a 25/7 jsou na státním území Spolkové republiky Německo budovy (obytné, průmyslové). Od hraničního znaku 25/8 je po obou stranách hraničního vodního toku les. U hraničního znaku 26 je na hraničním vodním toku kamenná hráz vysoká 8 m. Mezi hraničními znaky 26/11 a 28/8 vede na státním území Spolkové republiky Německo podél hraničního vodního toku cesta (pěšina). U hraničního znaku 27/17 končí po obou stranách hraničního vodního toku les a dále je louka. Od hraničního znaku 28 se údolí rozšiřuje a hraniční vodní tok Křinice (Kirnitzsch) v něm meandruje k základnímu hraničnímu znaku VII/1.

1

ČESKO - NĚMECKÉ STÁTNÍ HRANICE

část Svobodný stát Sasko

HRANIČNÍ NÁRYS

Hraniční úsek VI

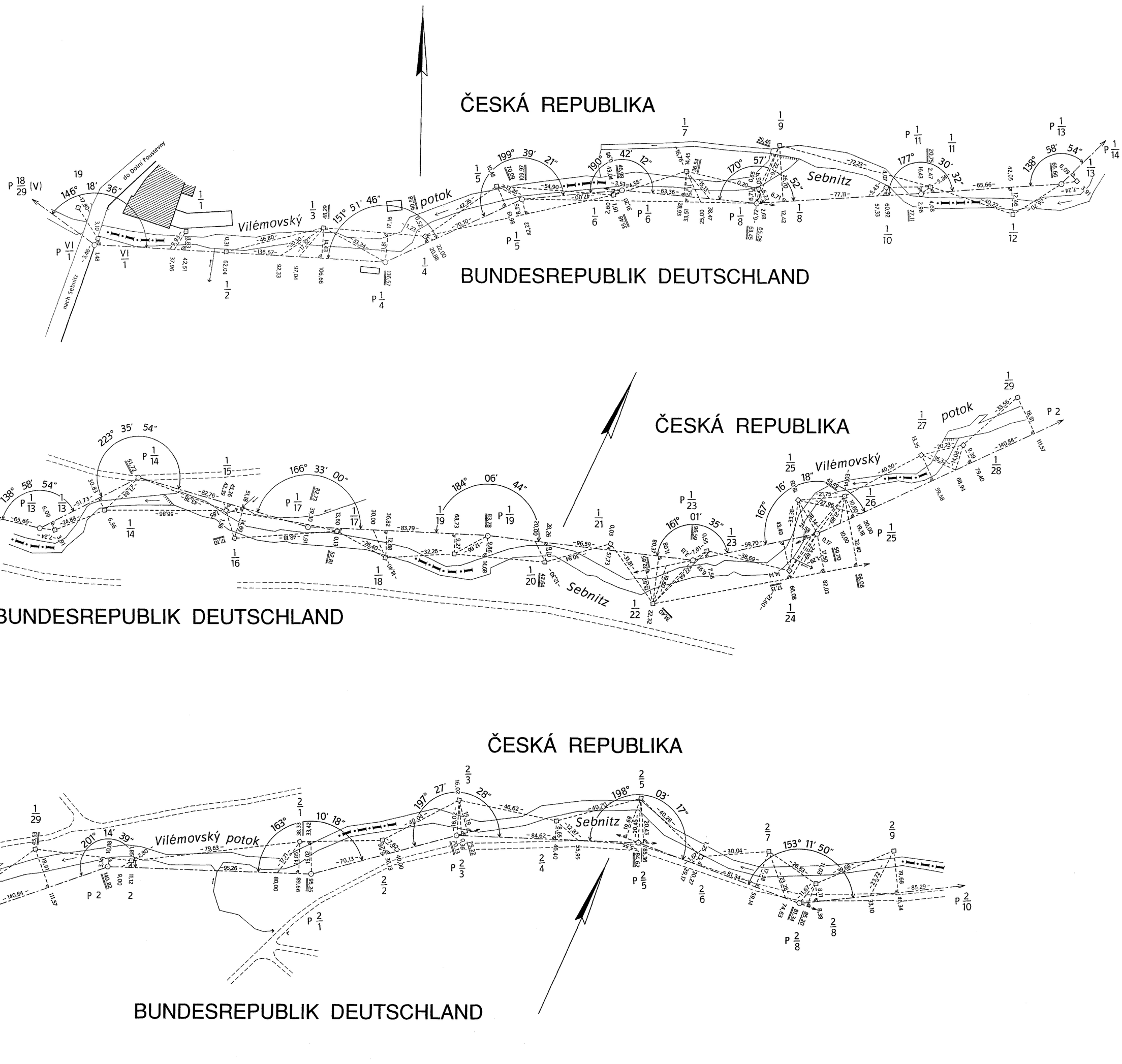

1

ČESKO - NĚMECKÉ STÁTNÍ HRANICE

část Svobodný stát Sasko

HRANIČNÍ MAPA

Hraniční úsek VI

1 : 2500

ČESKÁ REPUBLIKA

Okres Děčín

Obec Dolní Poustevna



BUNDESREPUBLIK DEUTSCHLAND

Freistaat Sachsen

Regierungsbezirk Dresden

Landkreis Sächsische Schweiz

Stadt Sebnitz

2

ČESKO - NĚMECKÉ STÁTNÍ HRANICE

část Svobodný stát Sasko

HRANIČNÍ NÁRYS

Hraniční úsek VI

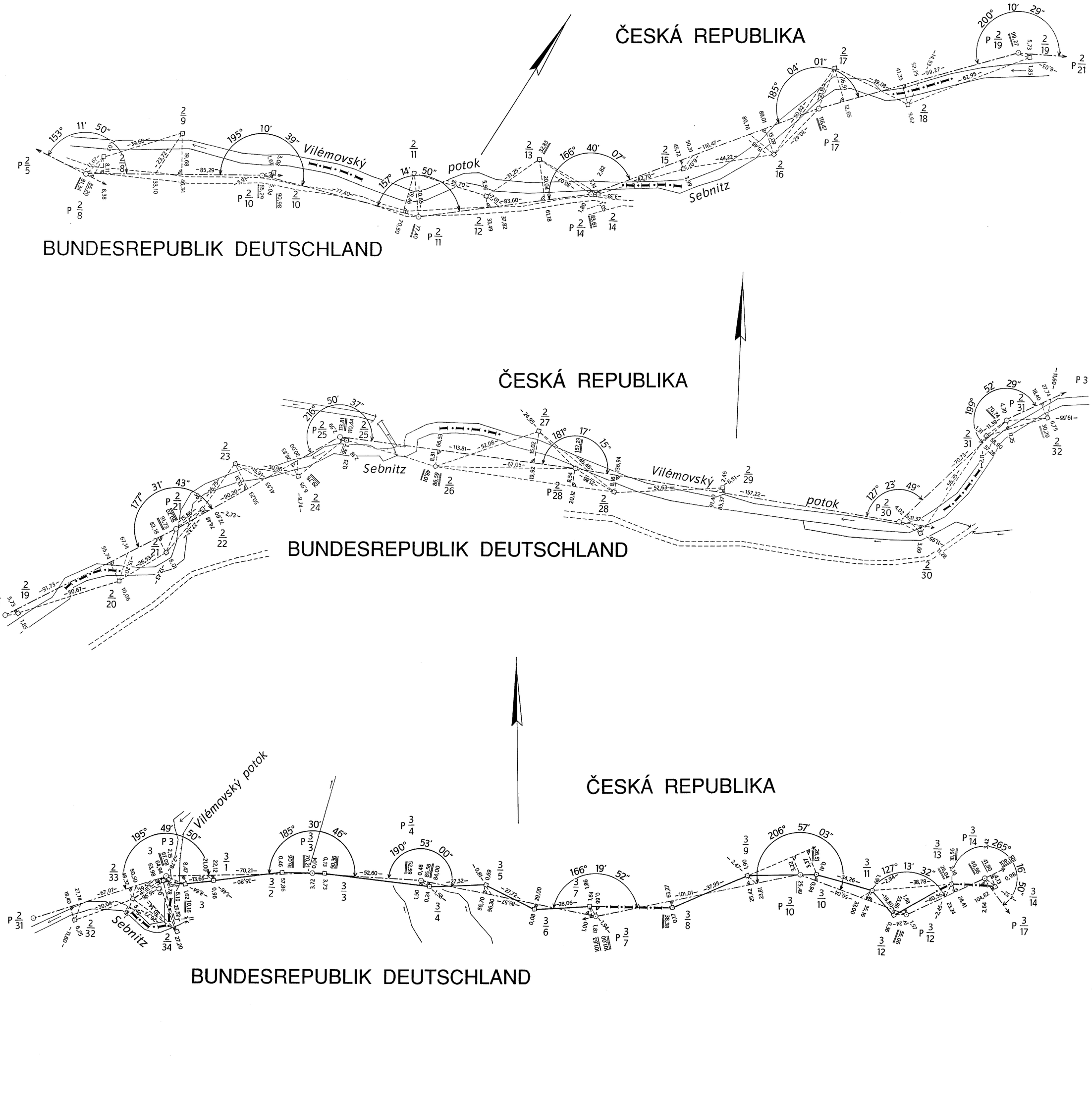

2

ČESKO - NĚMECKÉ STÁTNÍ HRANICE

část Svobodný stát Sasko

HRANIČNÍ MAPA

Hraniční úsek VI

1 : 2500

ČESKÁ REPUBLIKA

Okres Děčín



BUNDESREPUBLIK DEUTSCHLAND

Freistaat Sachsen

Regierungsbezirk Dresden

Landkreis Sächsische Schweiz

Stadt Sebnitz

3

ČESKO - NĚMECKÉ STÁTNÍ HRANICE

část Svobodný stát Sasko

HRANIČNÍ NÁRYS

Hraniční úsek VI

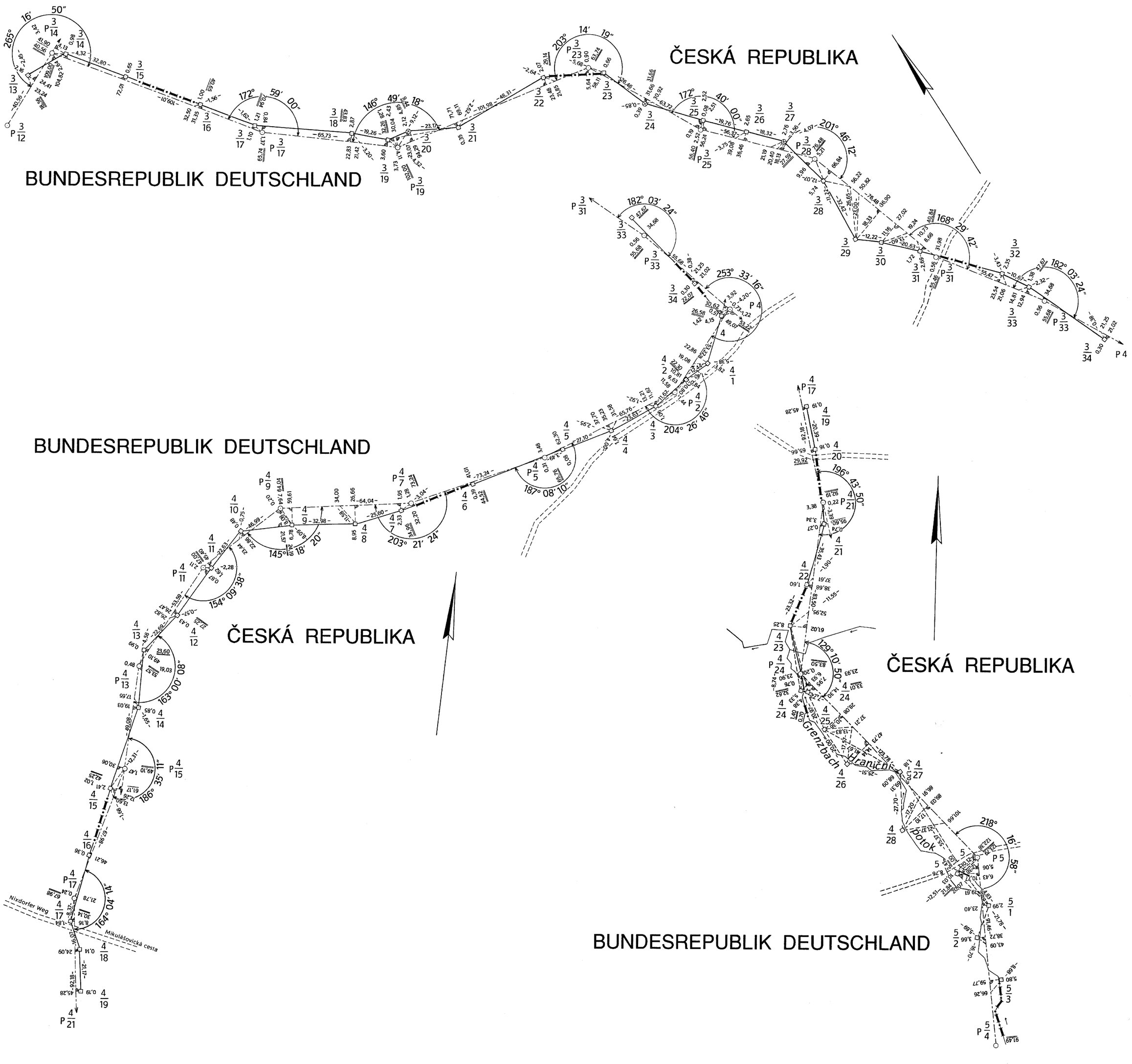

3

ČESKO - NĚMECKÉ STÁTNÍ HRANICE

část Svobodný stát Sasko

HRANIČNÍ MAPA

Hraniční úsek VI

1 : 2500



4

ČESKO - NĚMECKÉ STÁTNÍ HRANICE

část Svobodný stát Sasko

HRANIČNÍ NÁRYS

Hraniční úsek VI

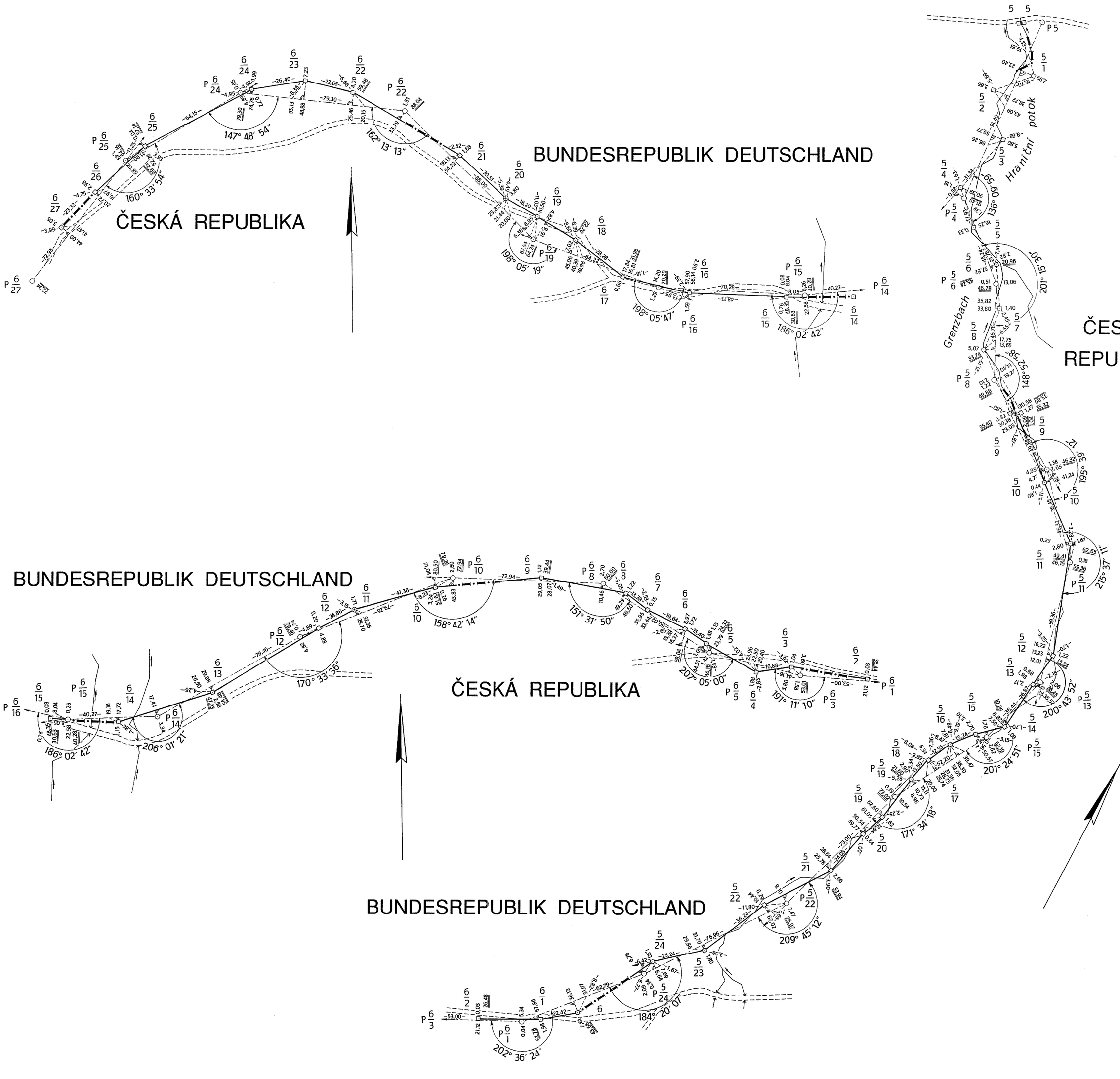

4

ČESKO - NĚMECKÉ STÁTNÍ HRANICE

část Svobodný stát Sasko

HRANIČNÍ MAPA

Hraniční úsek VI

1 : 2500

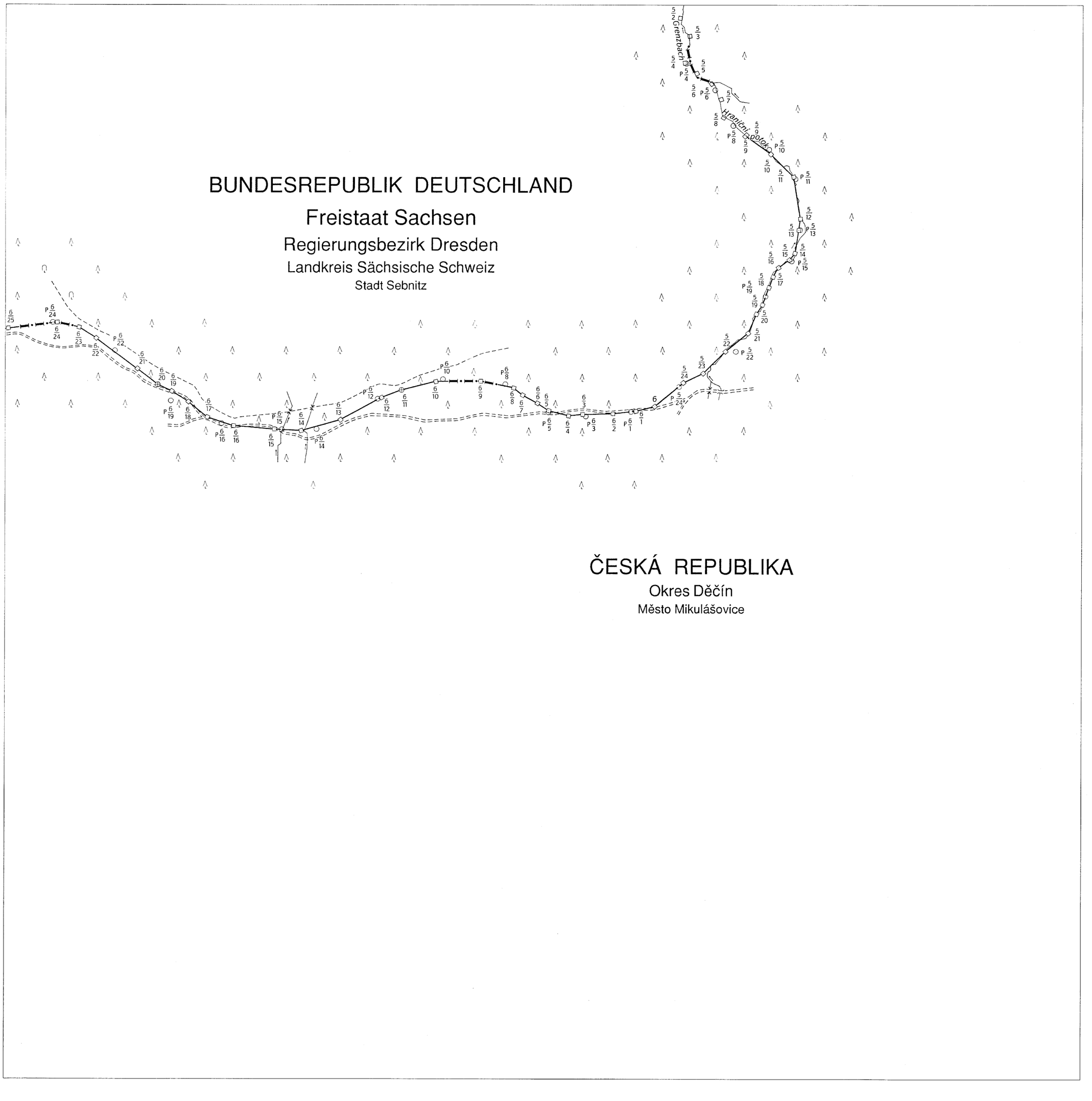

BUNDESREPUBLIK DEUTSCHLAND

Freistaat Sachsen

Regierungsbezirk Dresden

Landkreis Sächsische Schweiz

Stadt Sebnitz

ČESKÁ REPUBLIKA

Okres Děčín

Město Mikulášovice

5

ČESKO - NĚMECKÉ STÁTNÍ HRANICE

část Svobodný stát Sasko

HRANIČNÍ NÁRYS

Hraniční úsek VI

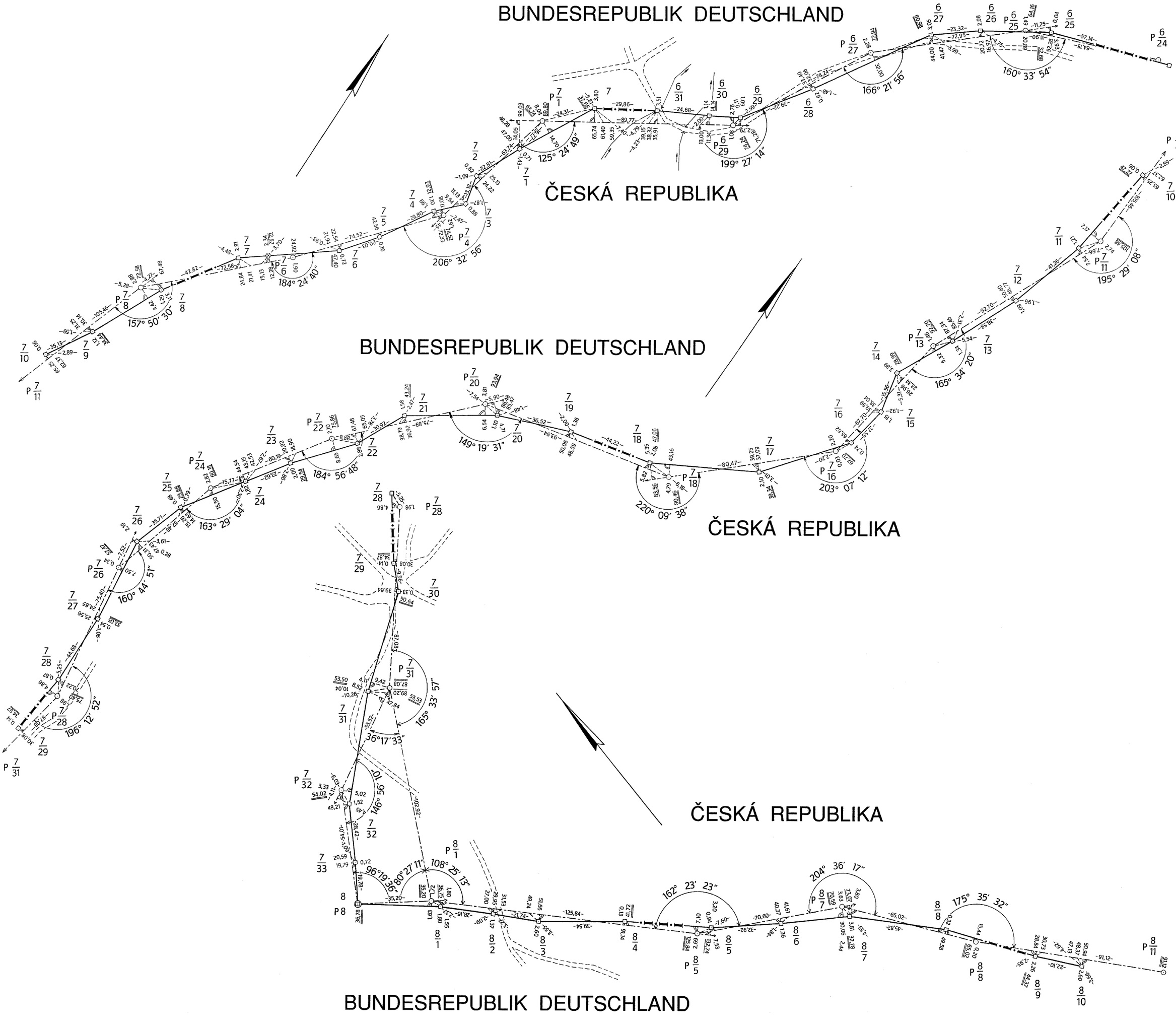

5

ČESKO - NĚMECKÉ STÁTNÍ HRANICE

část Svobodný stát Sasko

HRANIČNÍ MAPA

Hraniční úsek VI

1 : 2500

BUNDESREPUBLIK DEUTSCHLAND

Freistaat Sachsen

Regierungsbezirk Dresden

Landkreis Sächsische Schweiz

Stadt Sebnitz



ČESKÁ REPUBLIKA

Okres Děčín

Město Mikulášovice

6a

ČESKO - NĚMECKÉ STÁTNÍ HRANICE

část Svobodný stát Sasko

HRANIČNÍ NÁRYS

Hraniční úsek VI

ČESKÁ REPUBLIKA

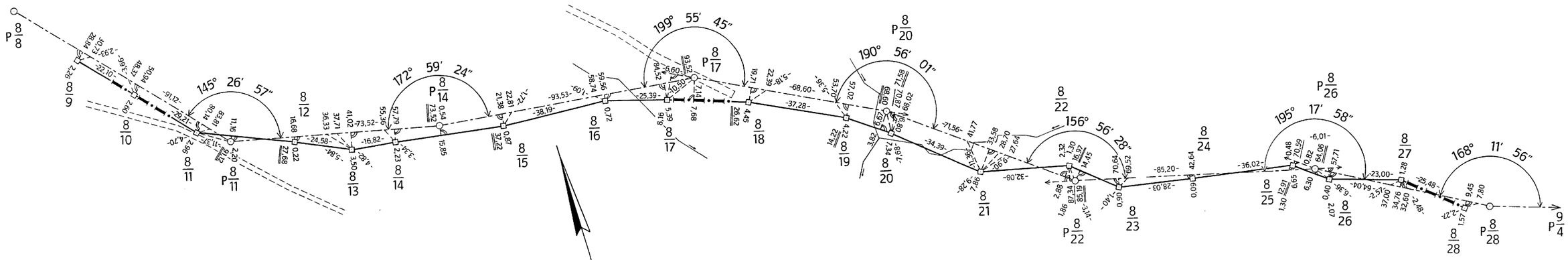

BUNDESREPUBLIK DEUTSCHLAND

BUNDESREPUBLIK DEUTSCHLAND

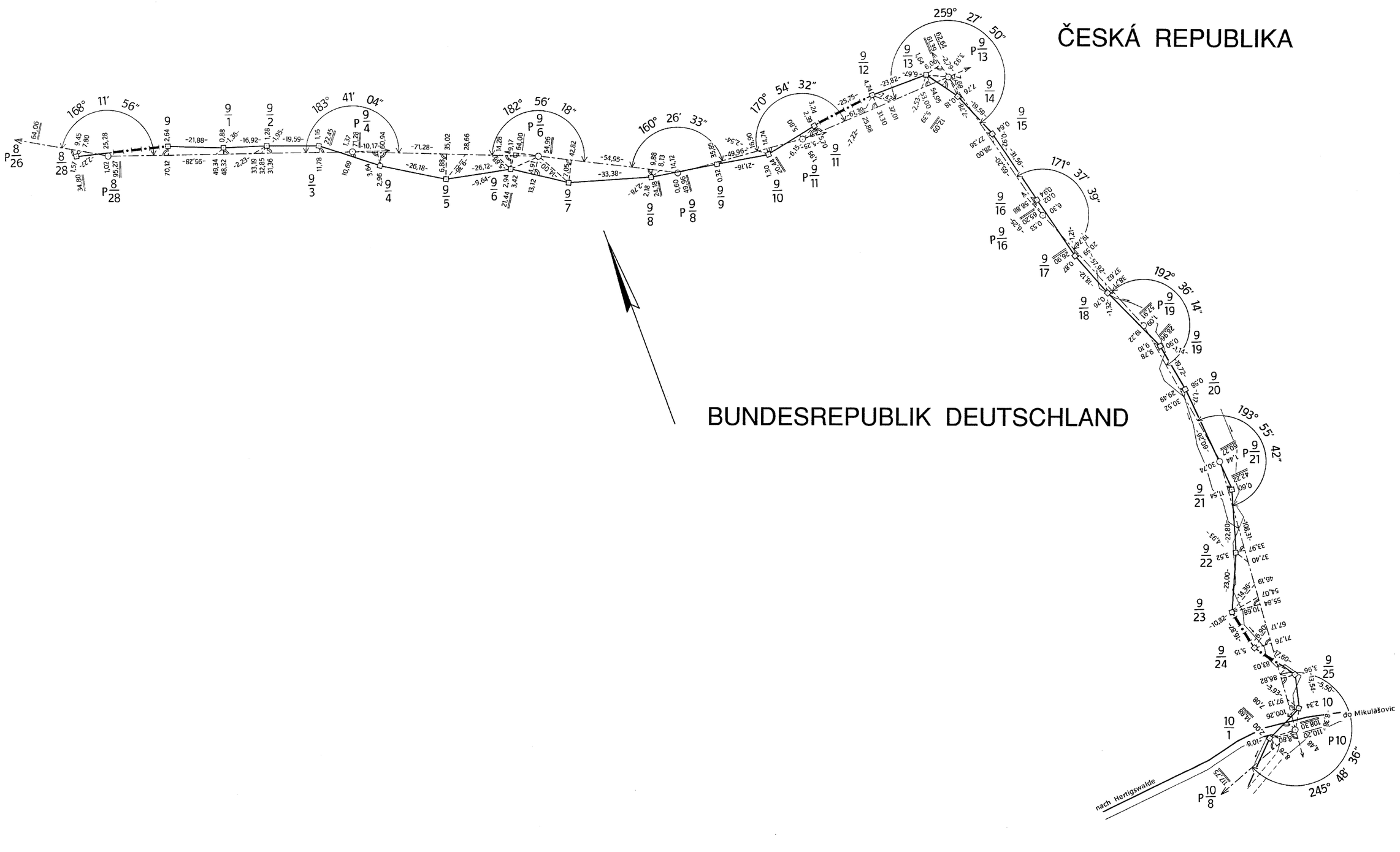

6b

ČESKO - NĚMECKÉ STÁTNÍ HRANICE

část Svobodný stát Sasko

HRANIČNÍ NÁRYS

Hraniční úsek VI

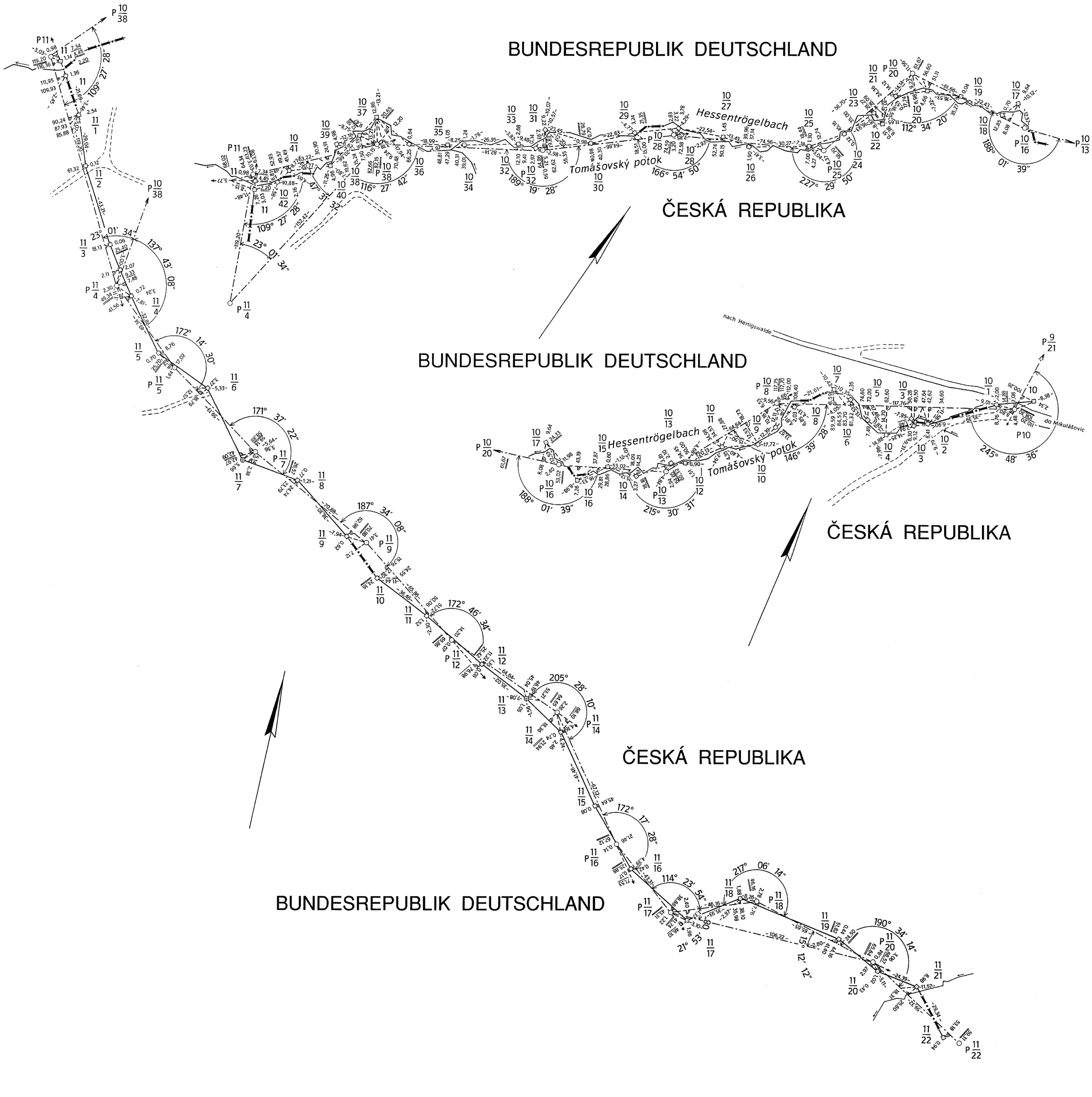

6

ČESKO - NĚMECKÉ STÁTNÍ HRANICE

část Svobodný stát Sasko

HRANIČNÍ MAPA

Hraniční úsek VI

1 : 2500

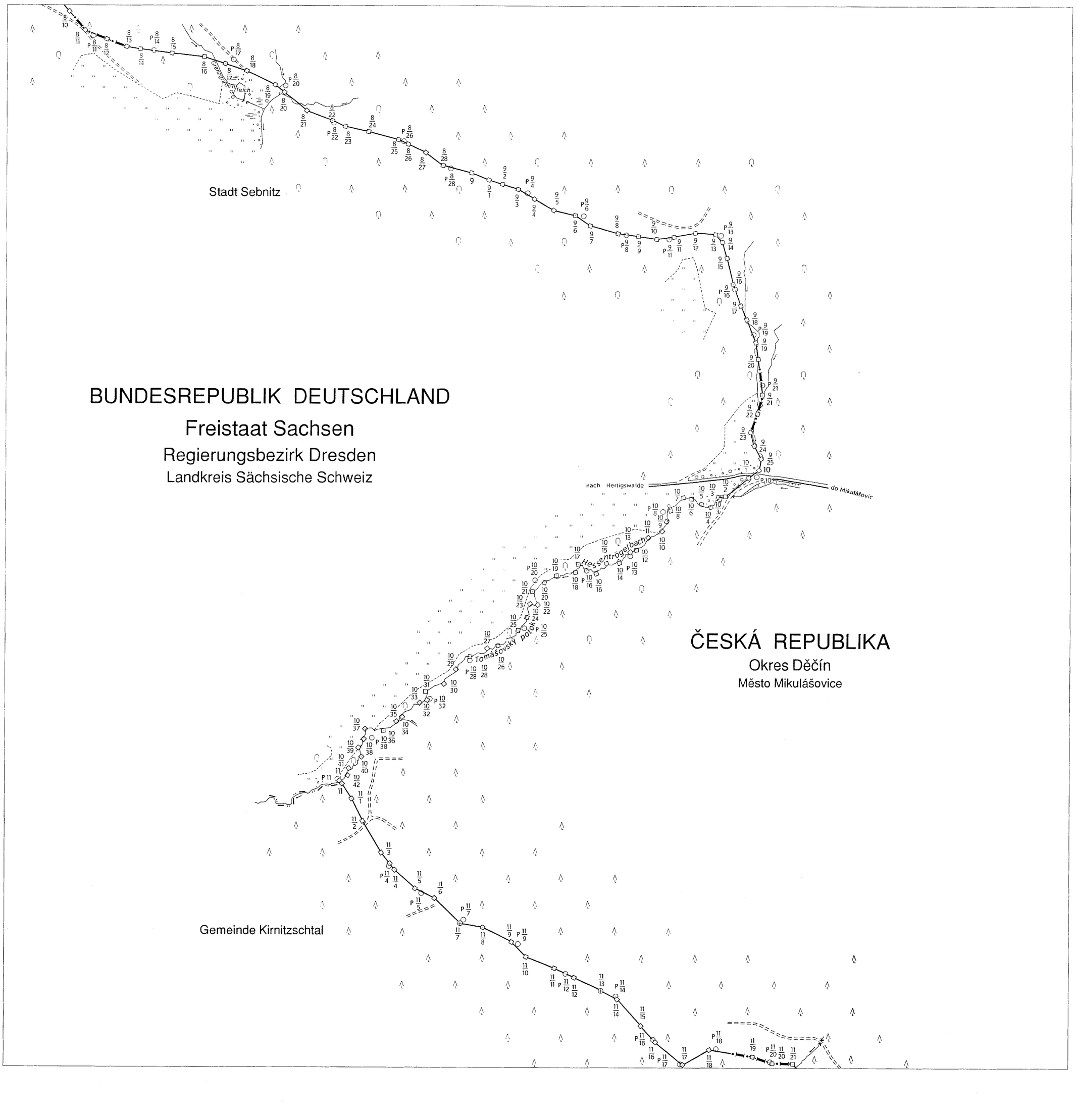

BUNDESREPUBLIK DEUTSCHLAND

Freistaat Sachsen

Regierungsbezirk Dresden

Landkreis Sächsische Schweiz

ČESKÁ REPUBLIKA

Okres Děčín

Město Mikulášovice

7

ČESKO - NĚMECKÉ STÁTNÍ HRANICE

část Svobodný stát Sasko

HRANIČNÍ NÁRYS

Hraniční úsek VI

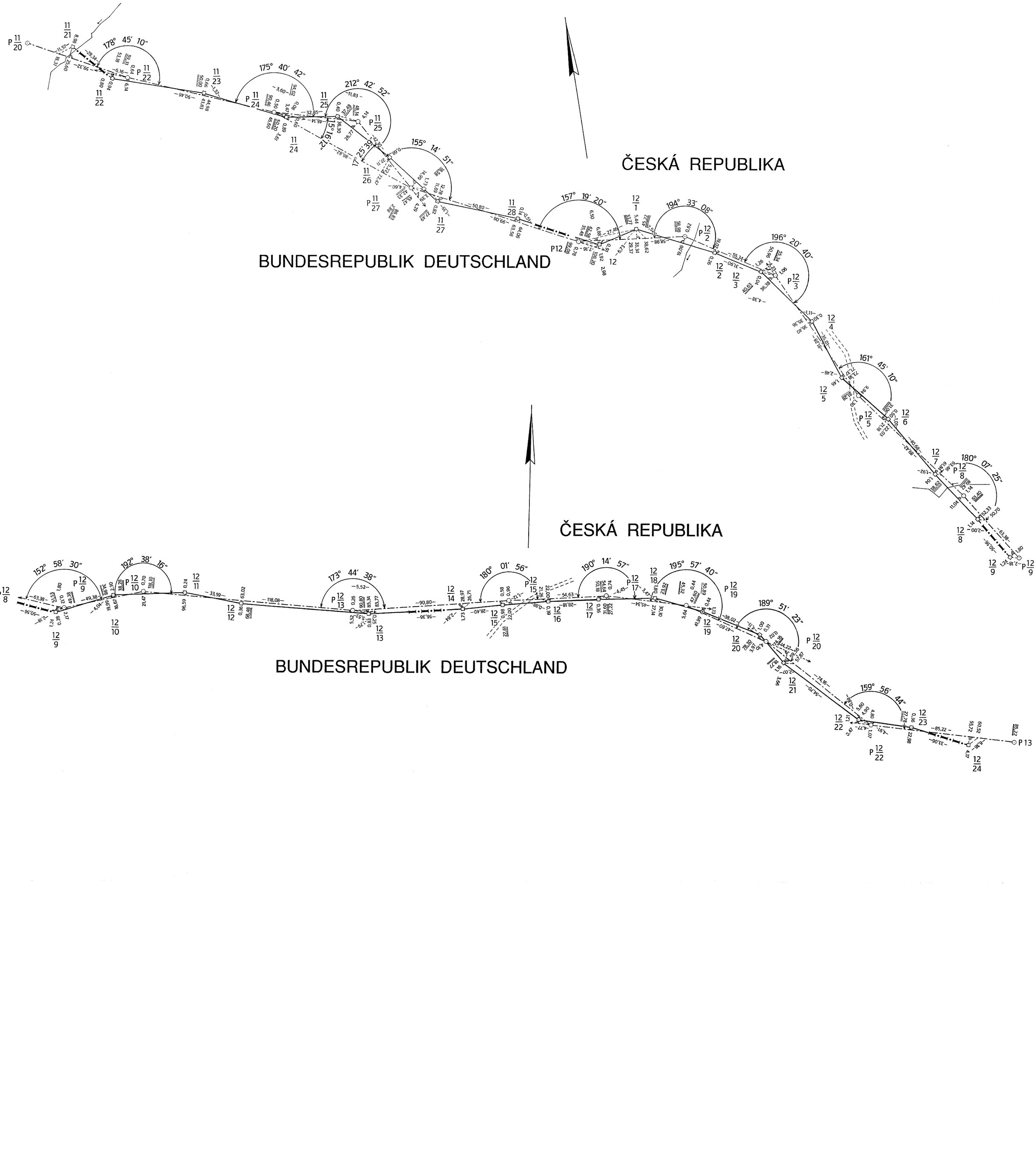

7

ČESKO - NĚMECKÉ STÁTNÍ HRANICE

část Svobodný stát Sasko

HRANIČNÍ MAPA

Hraniční úsek VI

1 : 2500



ČESKÁ REPUBLIKA

Okres Děčín

Město Mikulášovice

BUNDESREPUBLIK DEUTSCHLAND

Freistaat Sachsen

Regierungsbezirk Dresden

Landkreis Sächsische Schweiz

Gemeinde Kirnitzschtal

8

ČESKO - NĚMECKÉ STÁTNÍ HRANICE

část Svobodný stát Sasko

HRANIČNÍ NÁRYS

Hraniční úsek VI

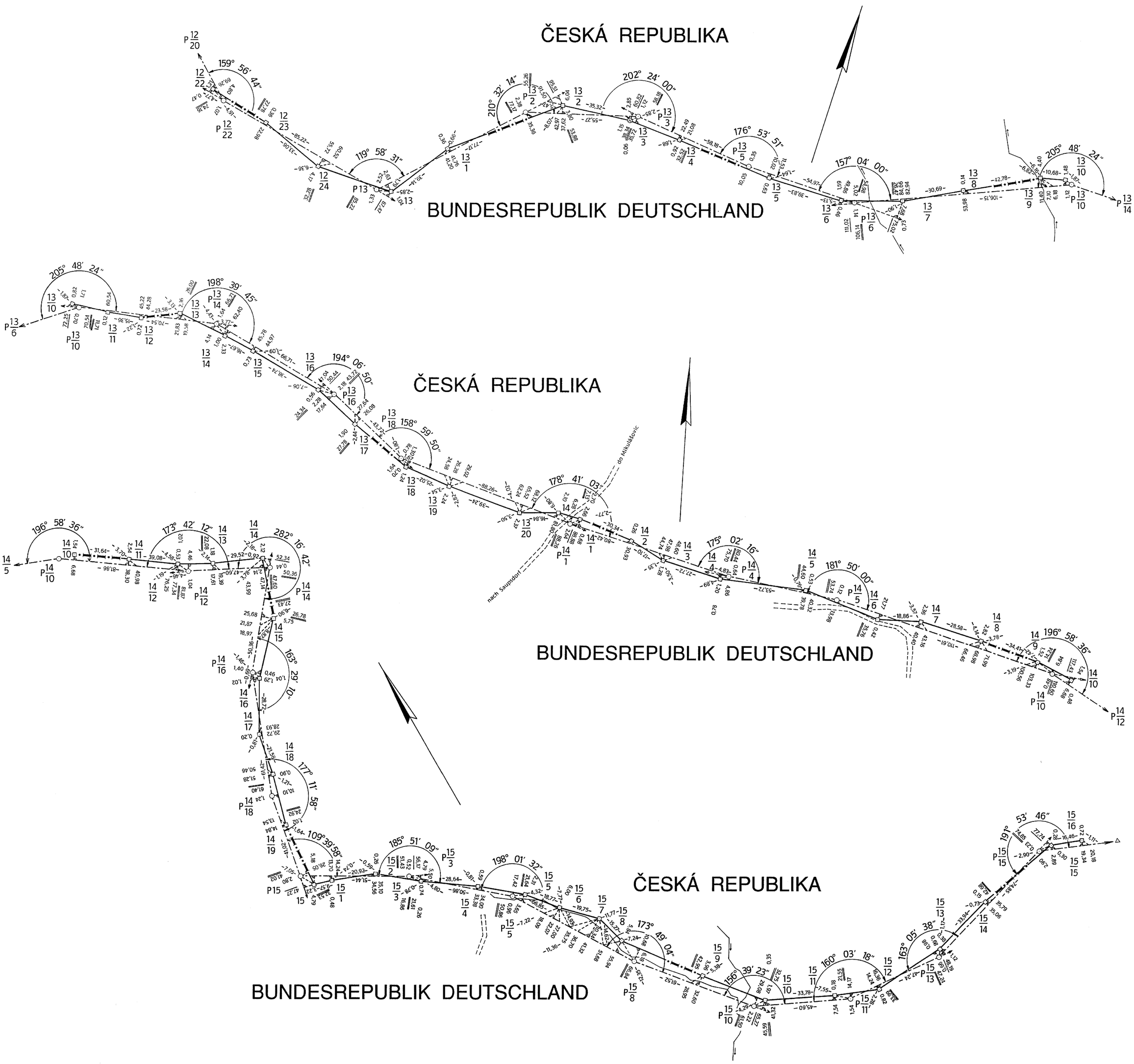

8

ČESKO - NĚMECKÉ STÁTNÍ HRANICE

část Svobodný stát Sasko

HRANIČNÍ MAPA

Hraniční úsek VI

1 : 2500

ČESKÁ REPUBLIKA

Okres Děčín

Město Mikulášovice



BUNDESREPUBLIK DEUTSCHLAND

Freistaat Sachsen

Regierungsbezirk Dresden

Landkreis Sächsische Schweiz

Gemeinde Kirnitzschtal

9

ČESKO - NĚMECKÉ STÁTNÍ HRANICE

část Svobodný stát Sasko

HRANIČNÍ NÁRYS

Hraniční úsek VI

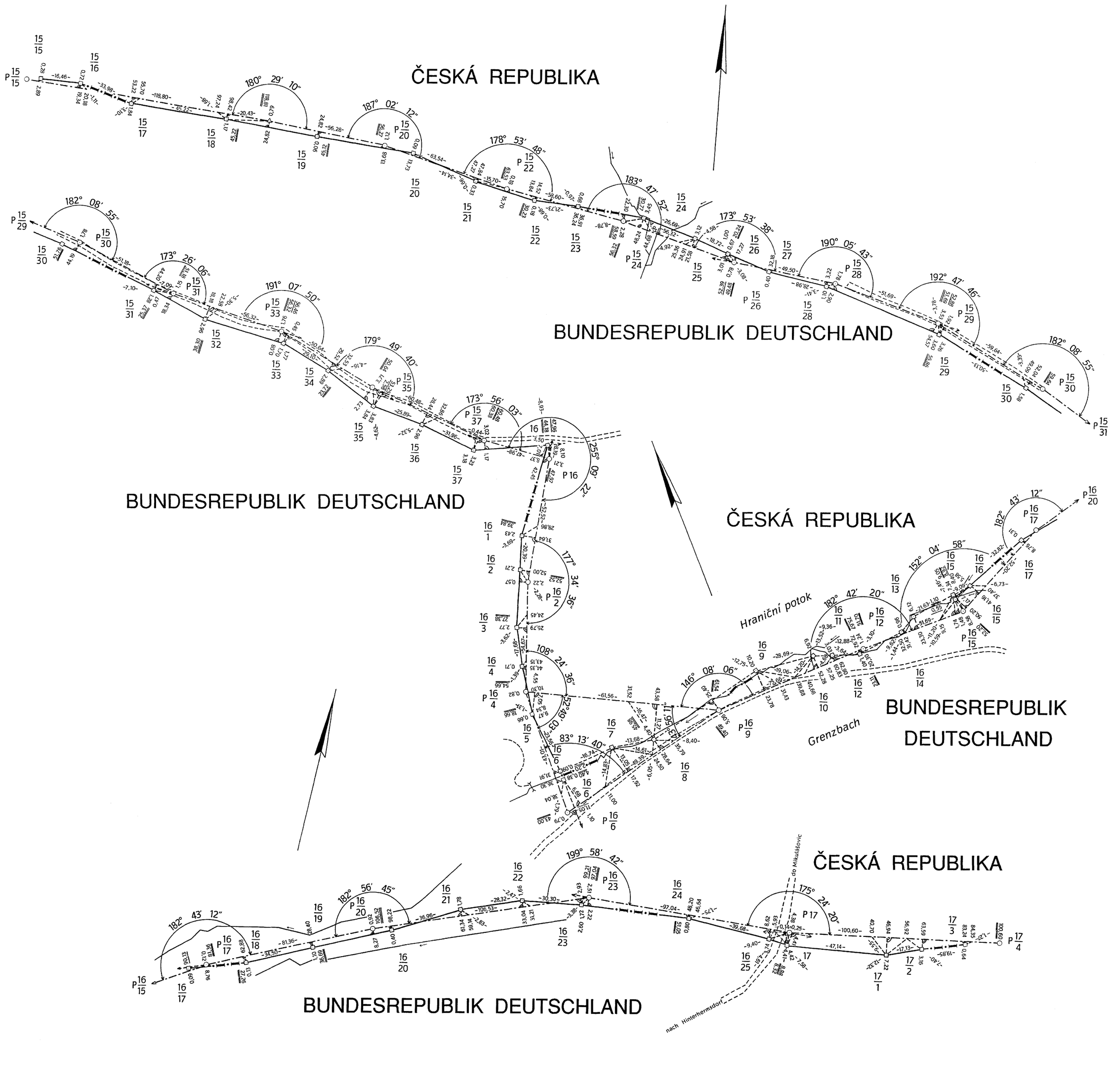

9

ČESKO - NĚMECKÉ STÁTNÍ HRANICE

část Svobodný stát Sasko

HRANIČNÍ MAPA

Hraniční úsek VI

1 : 2500



10

ČESKO - NĚMECKÉ STÁTNÍ HRANICE

část Svobodný stát Sasko

HRANIČNÍ NÁRYS

Hraniční úsek VI

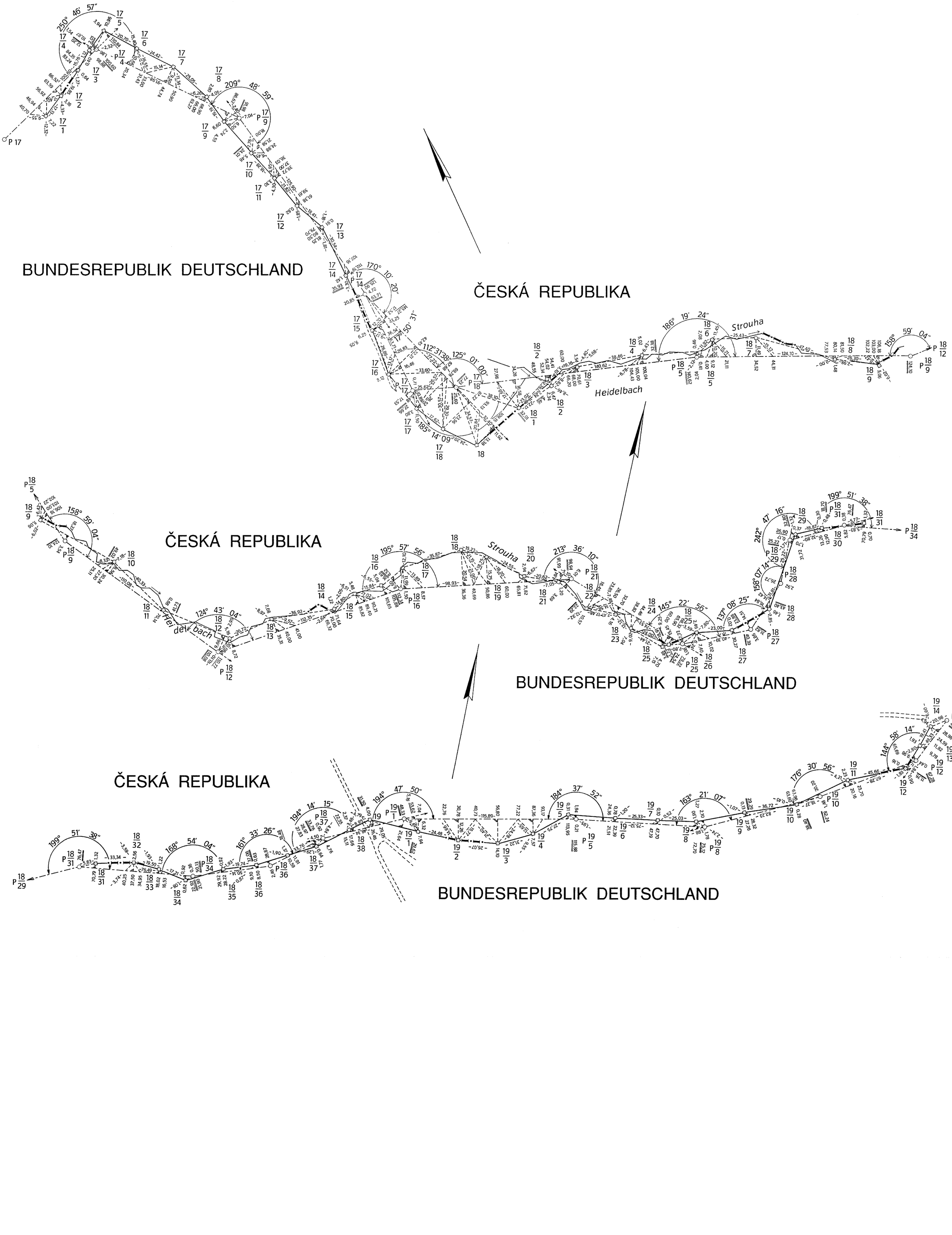

10

ČESKO - NĚMECKÉ STÁTNÍ HRANICE

část Svobodný stát Sasko

HRANIČNÍ MAPA

Hraniční úsek VI

1 : 2500



11a

ČESKO - NĚMECKÉ STÁTNÍ HRANICE

část Svobodný stát Sasko

HRANIČNÍ NÁRYS

Hraniční úsek VI

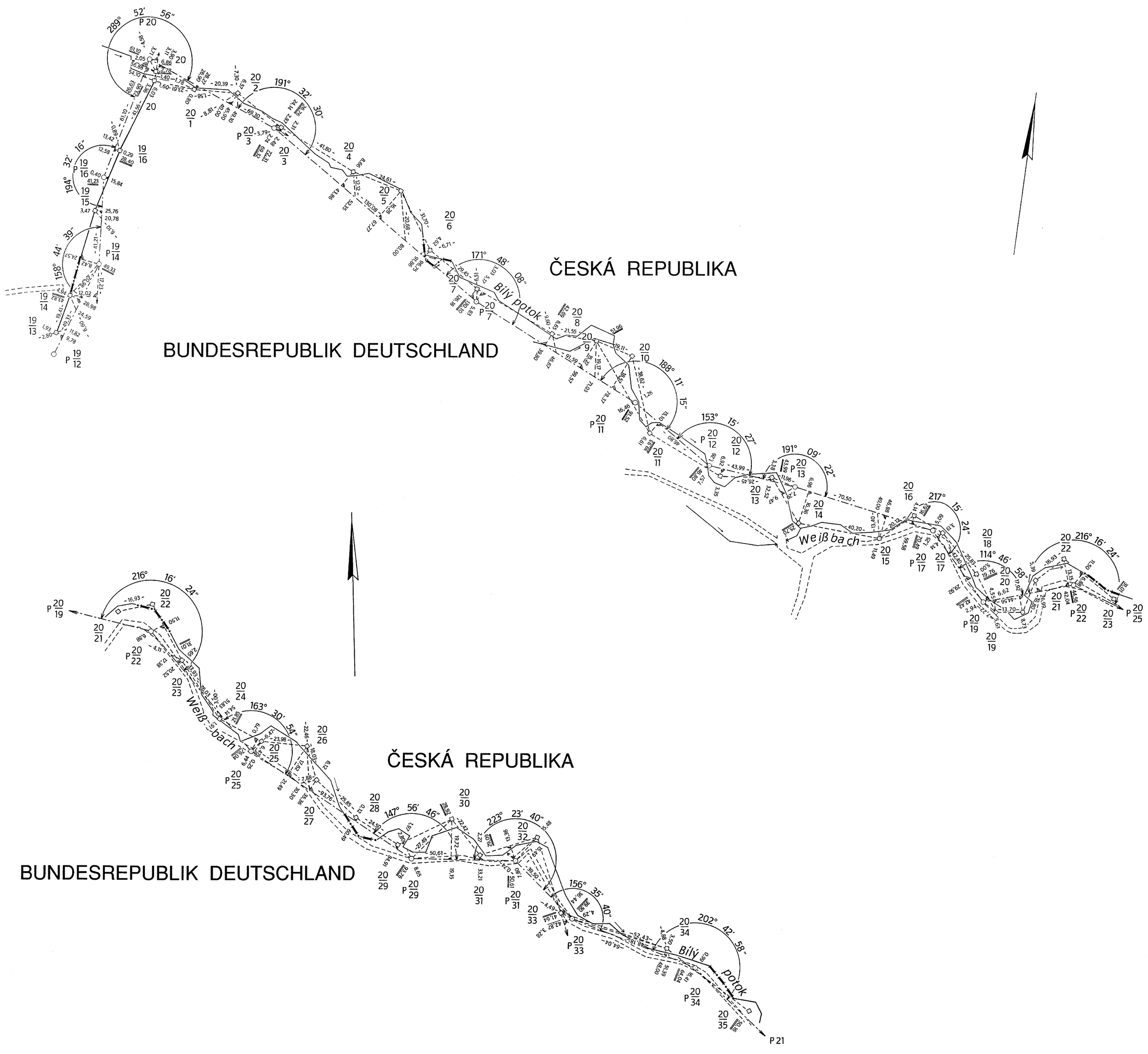

11b

ČESKO - NĚMECKÉ STÁTNÍ HRANICE

část Svobodný stát Sasko

HRANIČNÍ NÁRYS

Hraniční úsek VI

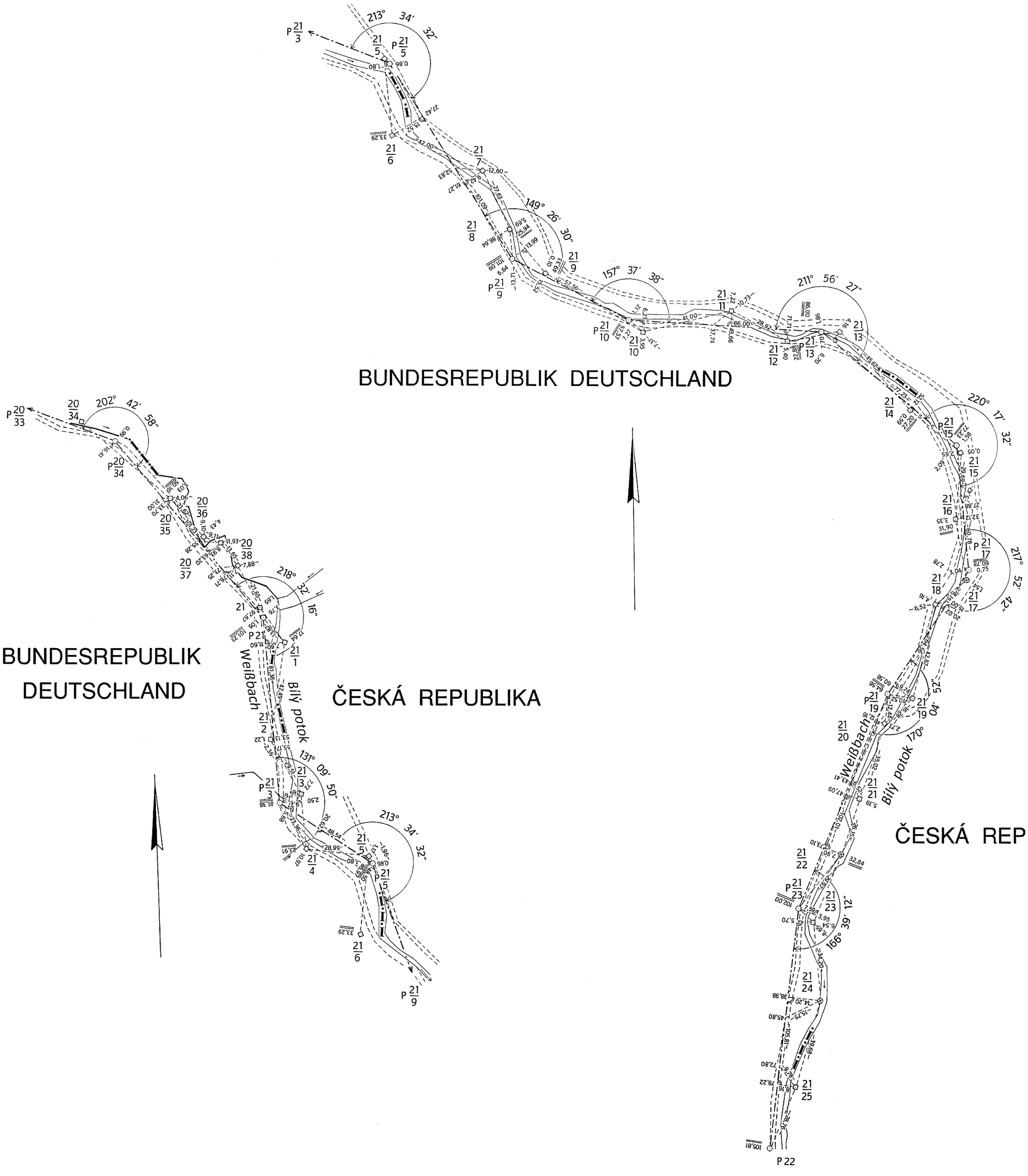

11

ČESKO - NĚMECKÉ STÁTNÍ HRANICE

část Svobodný stát Sasko

HRANIČNÍ MAPA

Hraniční úsek VI

1 : 2500

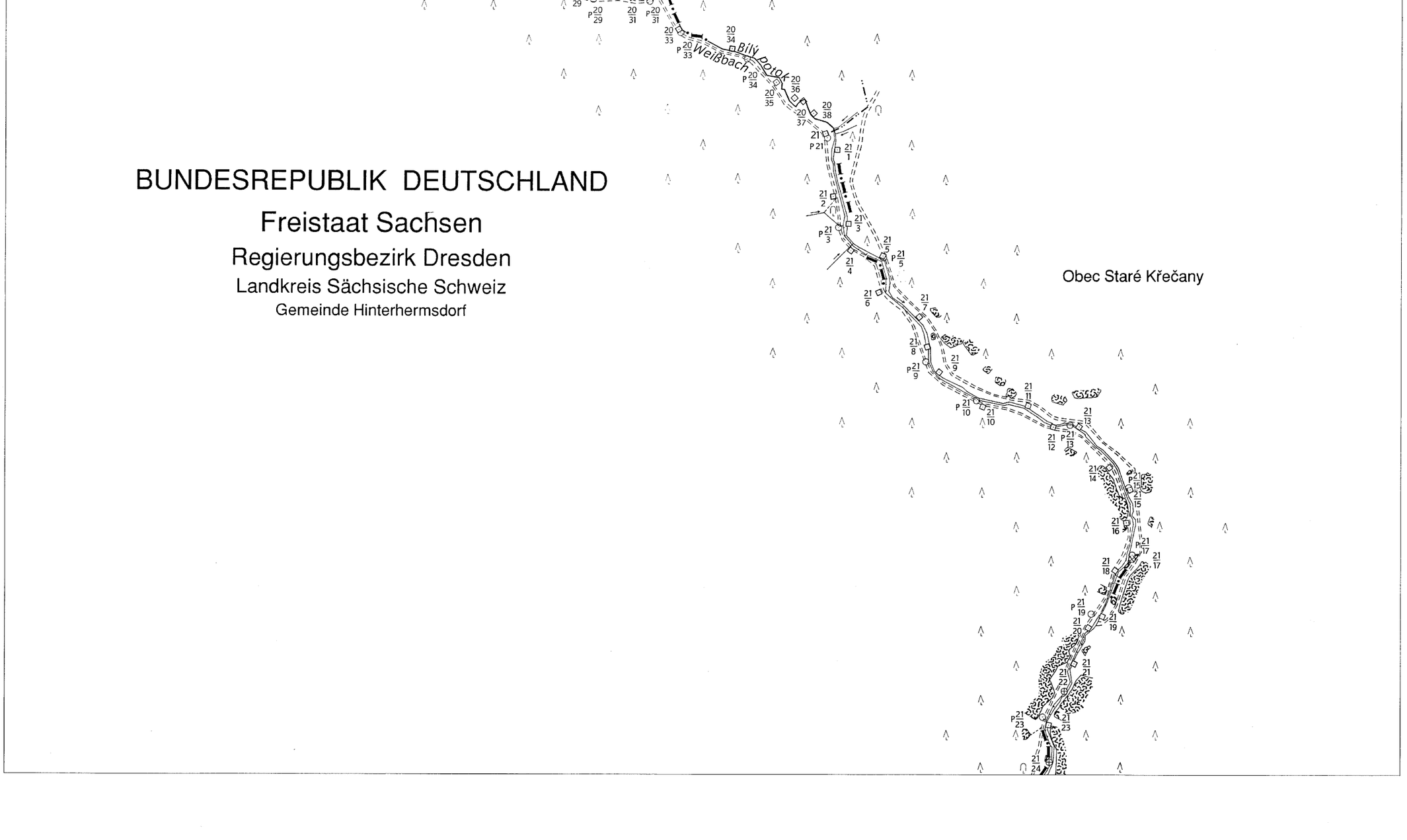

ČESKÁ REPUBLIKA

Okres Děčín

BUNDESREPUBLIK DEUTSCHLAND

Freistaat Sachsen

Regierungsbezirk Dresden

Landkreis Sächsische Schweiz

Gemeinde Hinterhermsdorf

12a

ČESKO - NĚMECKÉ STÁTNÍ HRANICE

část Svobodný stát Sasko

HRANIČNÍ NÁRYS

Hraniční úsek VI

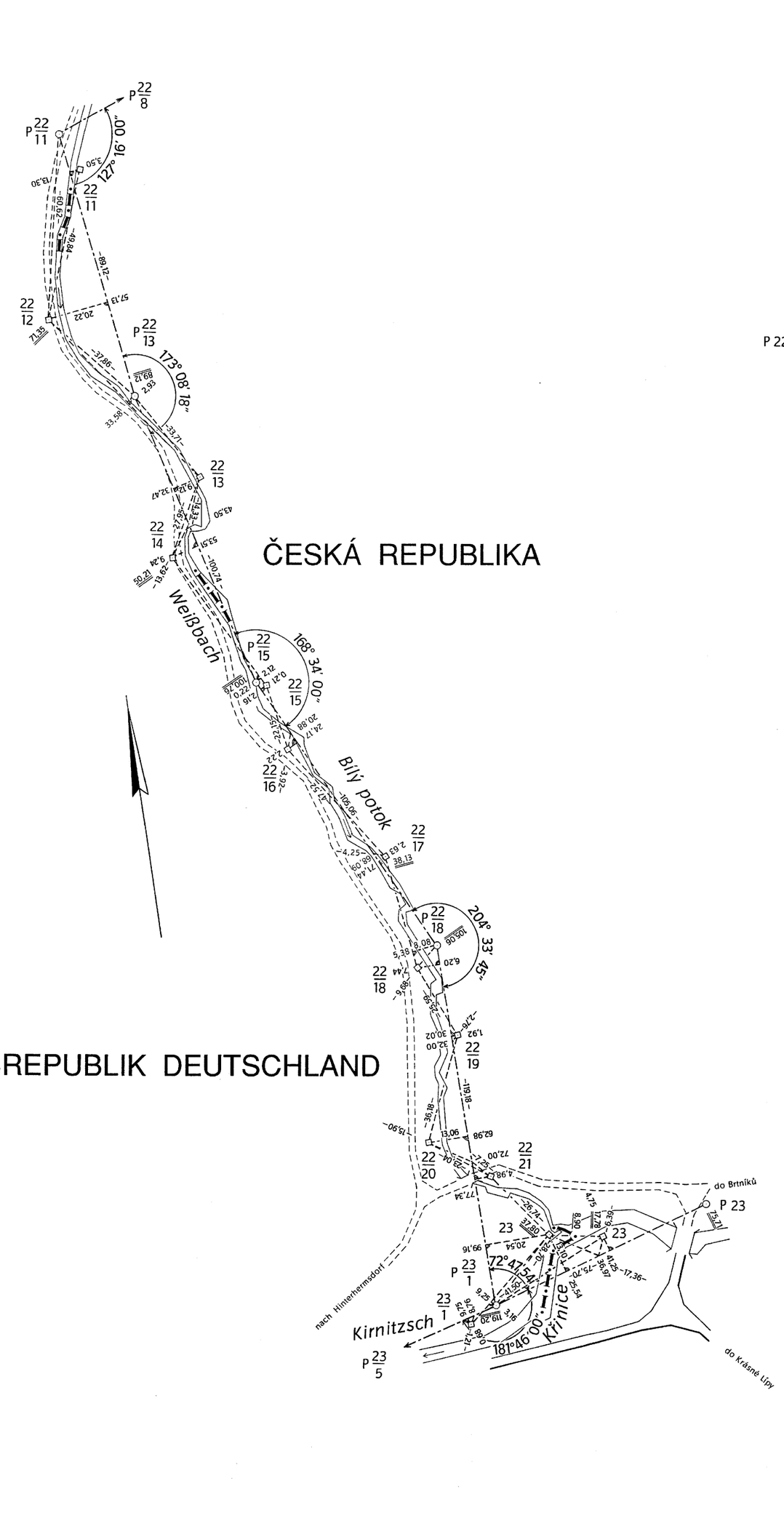

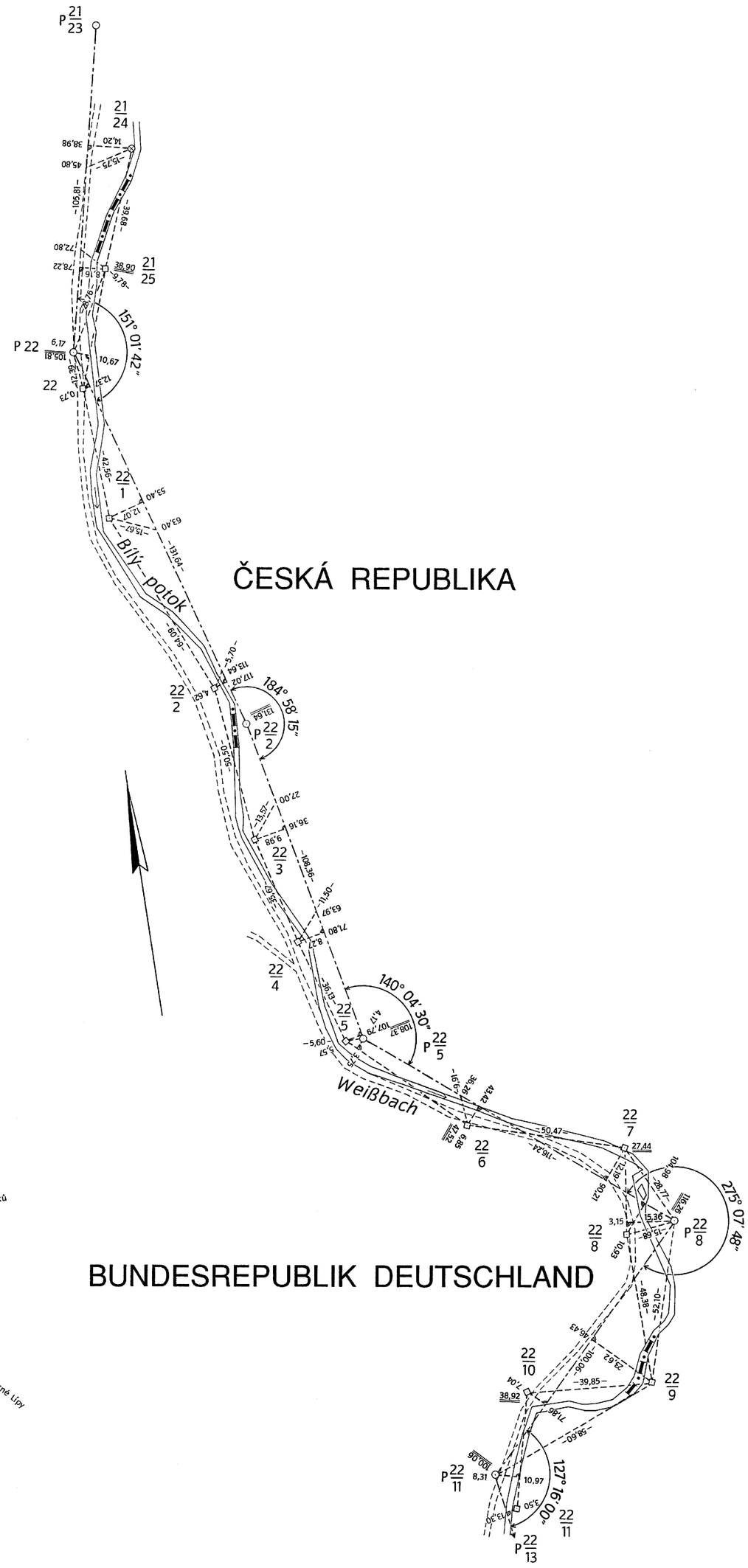

12b

ČESKO - NĚMECKÉ STÁTNÍ HRANICE

část Svobodný stát Sasko

HRANIČNÍ NÁRYS

Hraniční úsek VI

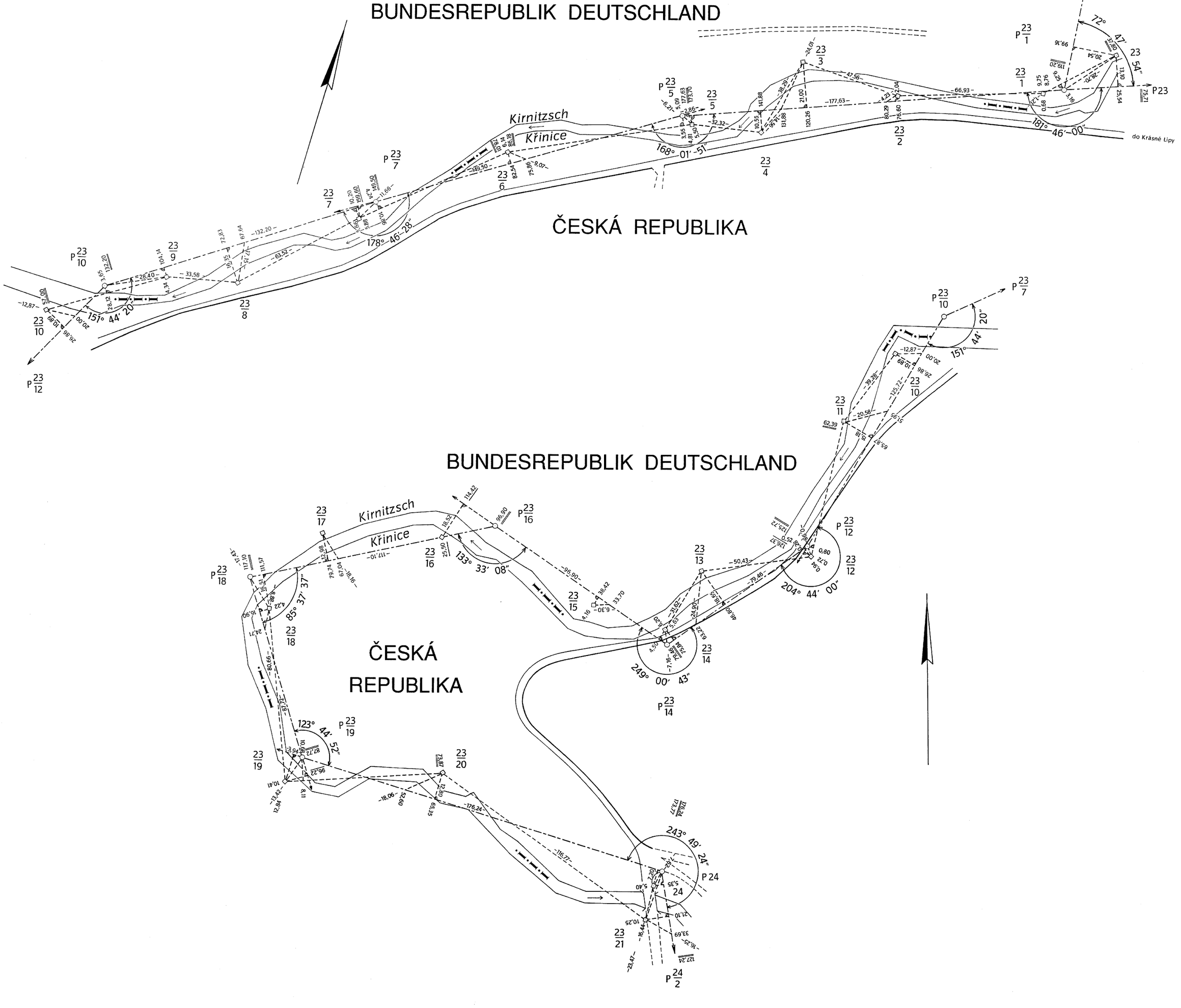

12

ČESKO - NĚMECKÉ STÁTNÍ HRANICE

část Svobodný stát Sasko

HRANIČNÍ MAPA

Hraniční úsek VI

1 : 2500

BUNDESREPUBLIK DEUTSCHLAND

Freistaat Sachsen

Regierungsbezirk Dresden

Landkreis Sächsische Schweiz

Gemeinde Hinterhermsdorf

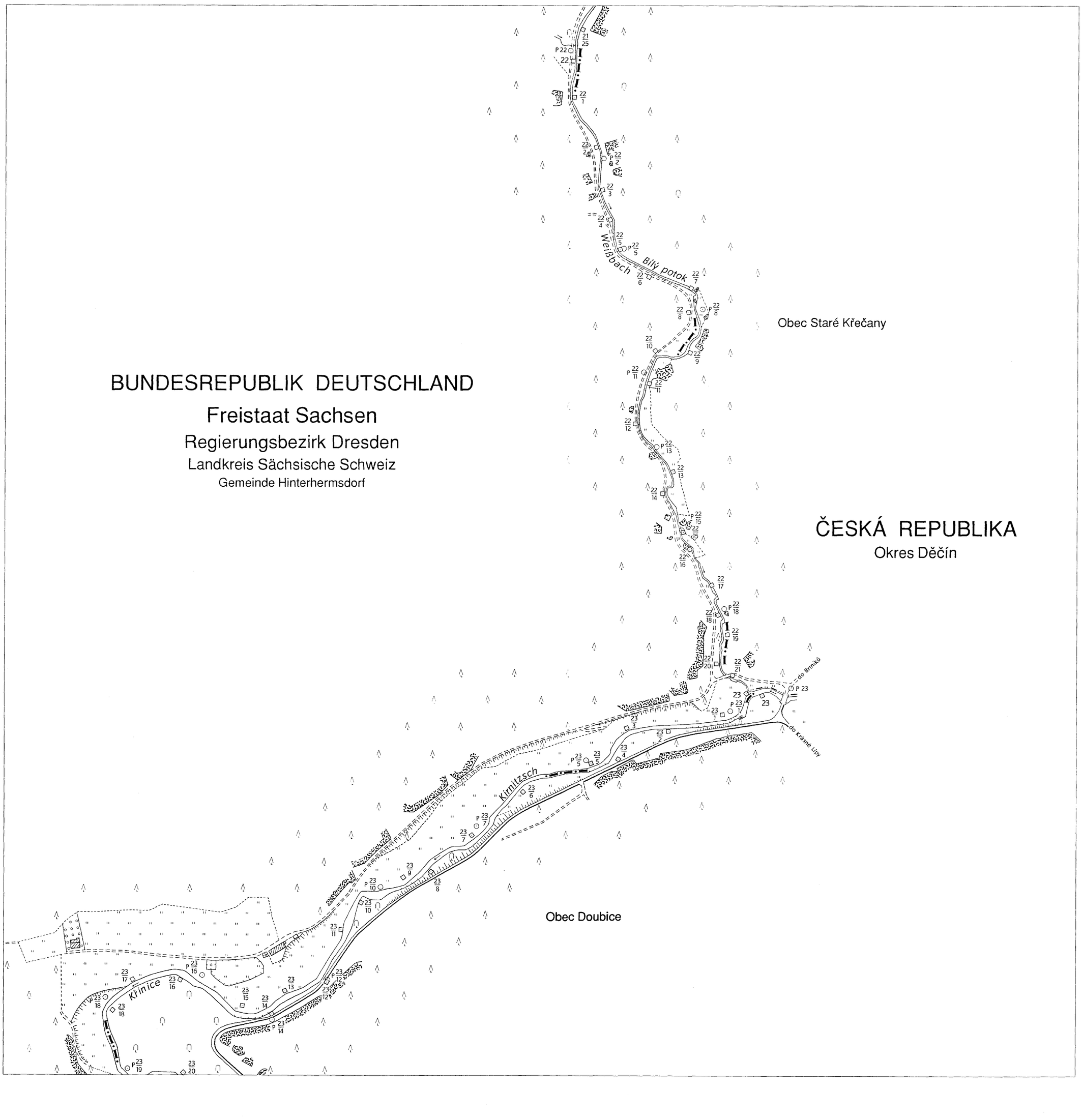

ČESKÁ REPUBLIKA

Okres Děčín

13 a

ČESKO - NĚMECKÉ STÁTNÍ HRANICE

část Svobodný stát Sasko

HRANIČNÍ NÁRYS

Hraniční úsek VI

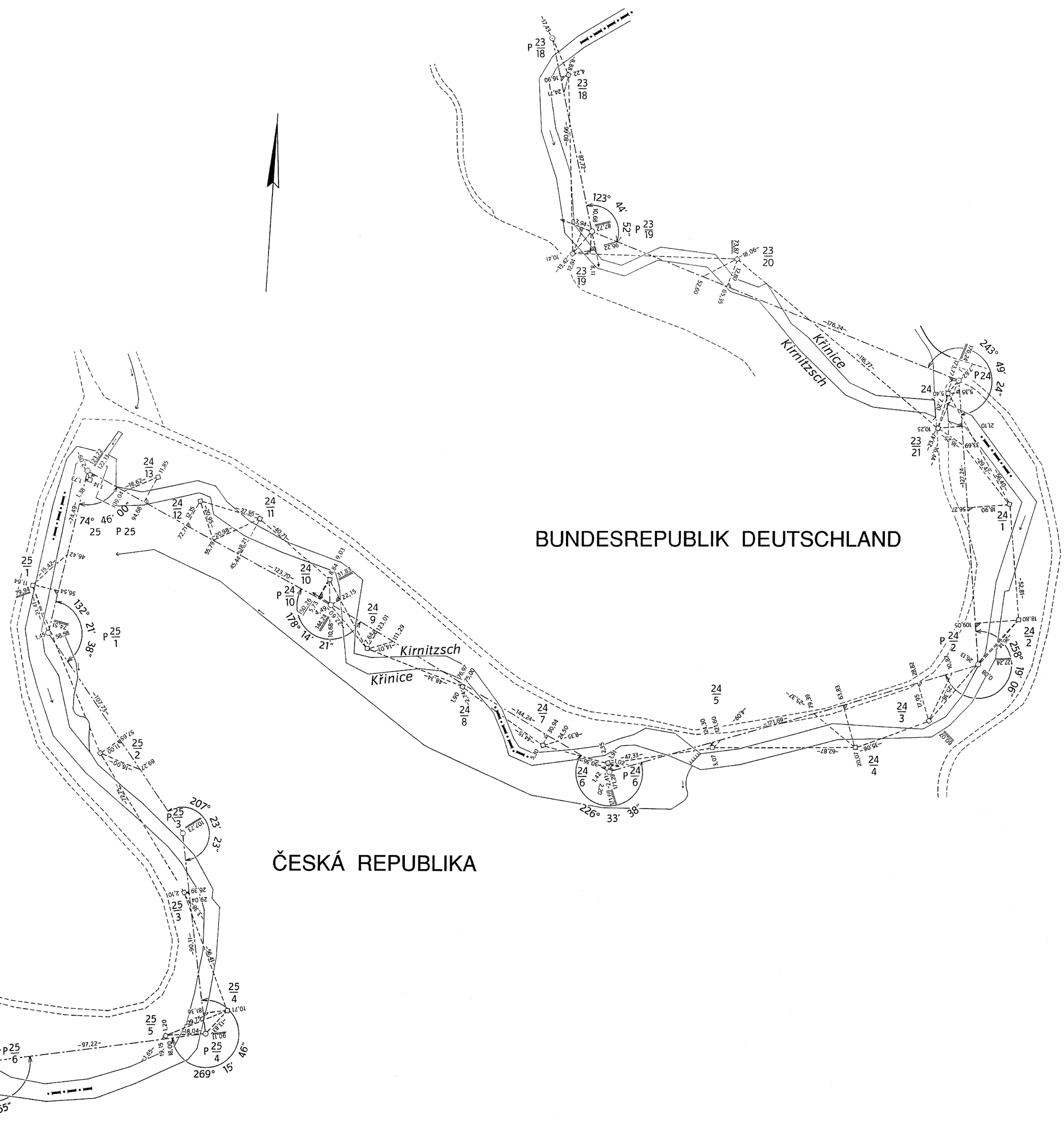

13b

ČESKO - NĚMECKÉ STÁTNÍ HRANICE

část Svobodný stát Sasko

HRANIČNÍ NÁRYS

Hraniční úsek VI

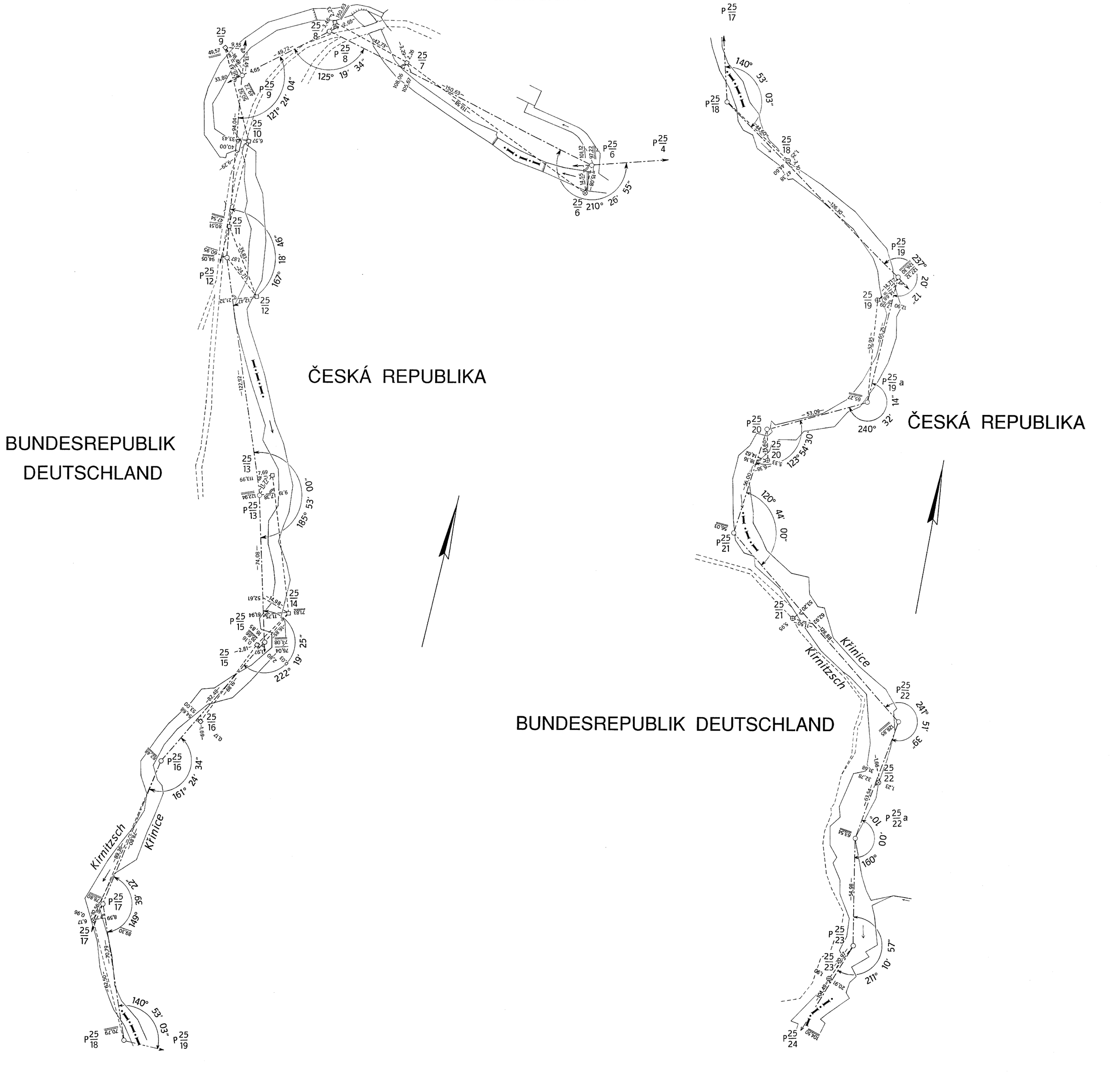

13

ČESKO - NĚMECKÉ STÁTNÍ HRANICE

část Svobodný stát Sasko

HRANIČNÍ MAPA

Hraniční úsek VI

1 : 2500

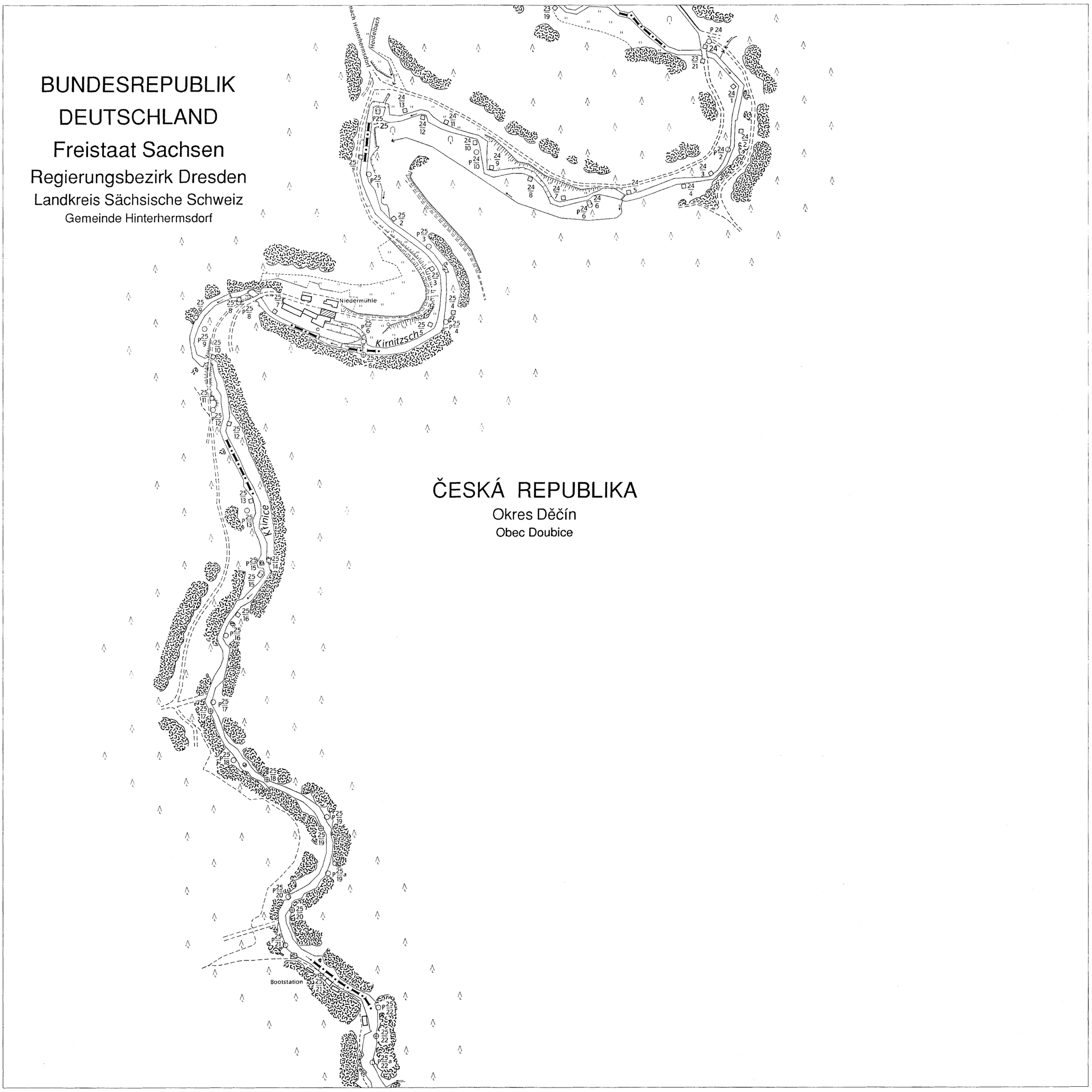

14a

ČESKO - NĚMECKÉ STÁTNÍ HRANICE

část Svobodný stát Sasko

HRANIČNÍ NÁRYS

Hraniční úsek VI

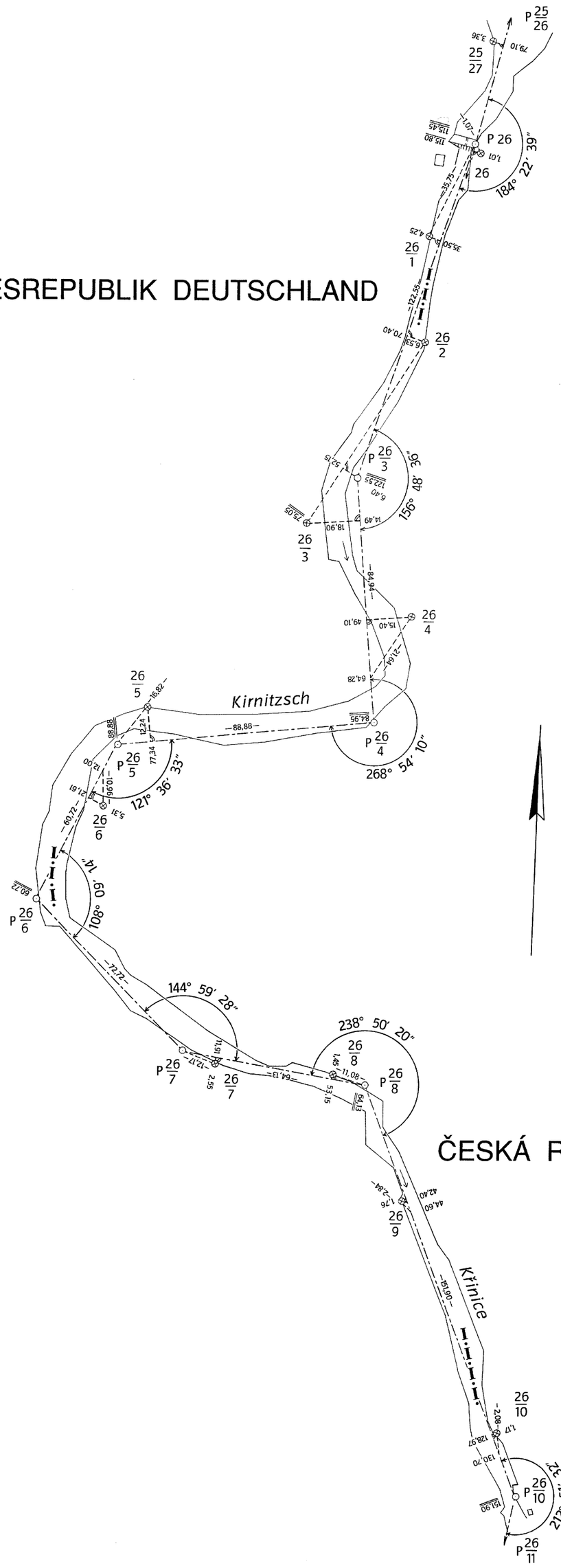

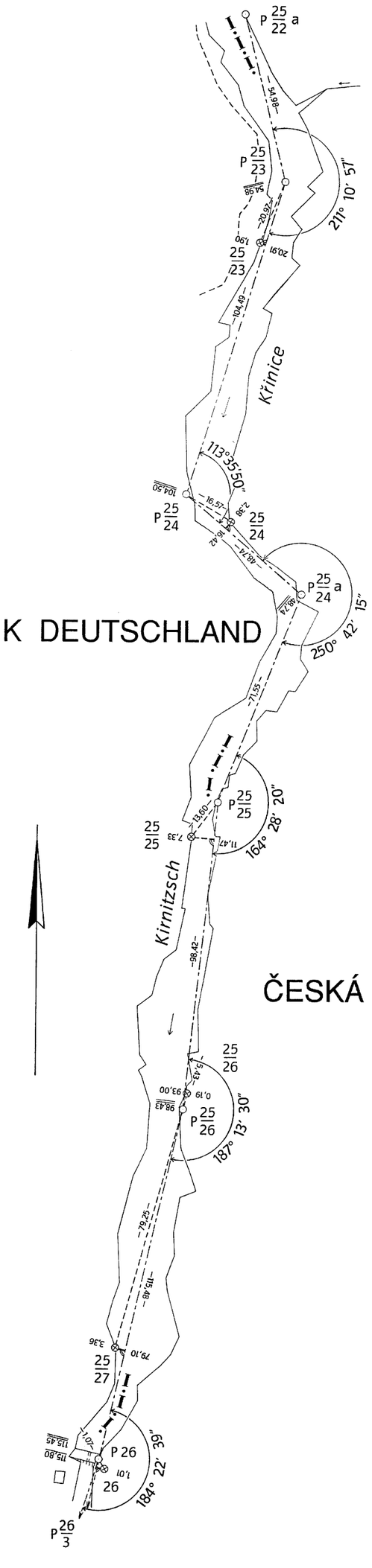

14b

ČESKO - NĚMECKÉ STÁTNÍ HRANICE

část Svobodný stát Sasko

HRANIČNÍ NÁRYS

Hraniční úsek VI

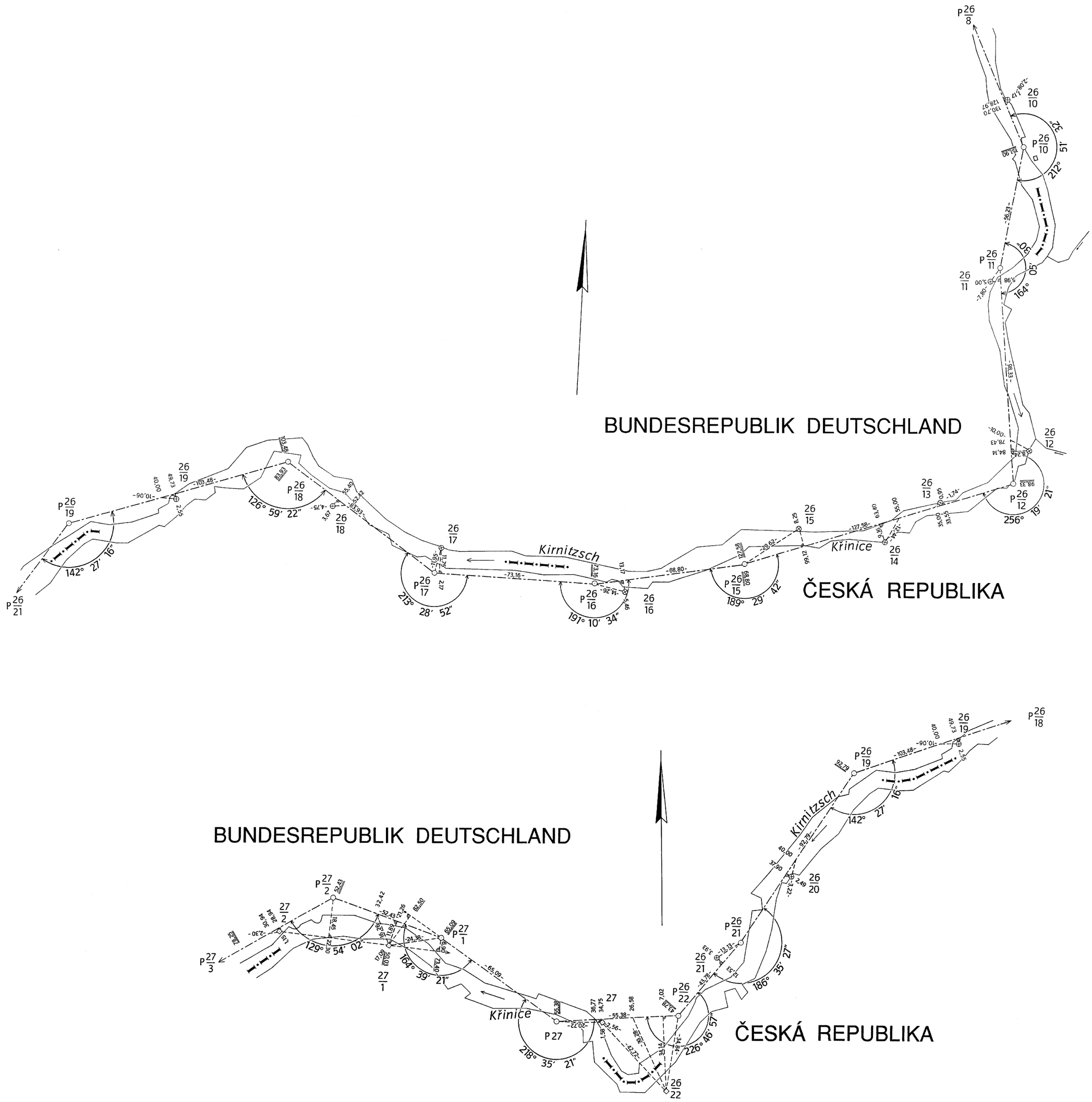

14

ČESKO - NĚMECKÉ STÁTNÍ HRANICE

část Svobodný stát Sasko

HRANIČNÍ MAPA

Hraniční úsek VI

1 : 2500



15

ČESKO - NĚMECKÉ STÁTNÍ HRANICE

část Svobodný stát Sasko

HRANIČNÍ NÁRYS

Hraniční úsek VI

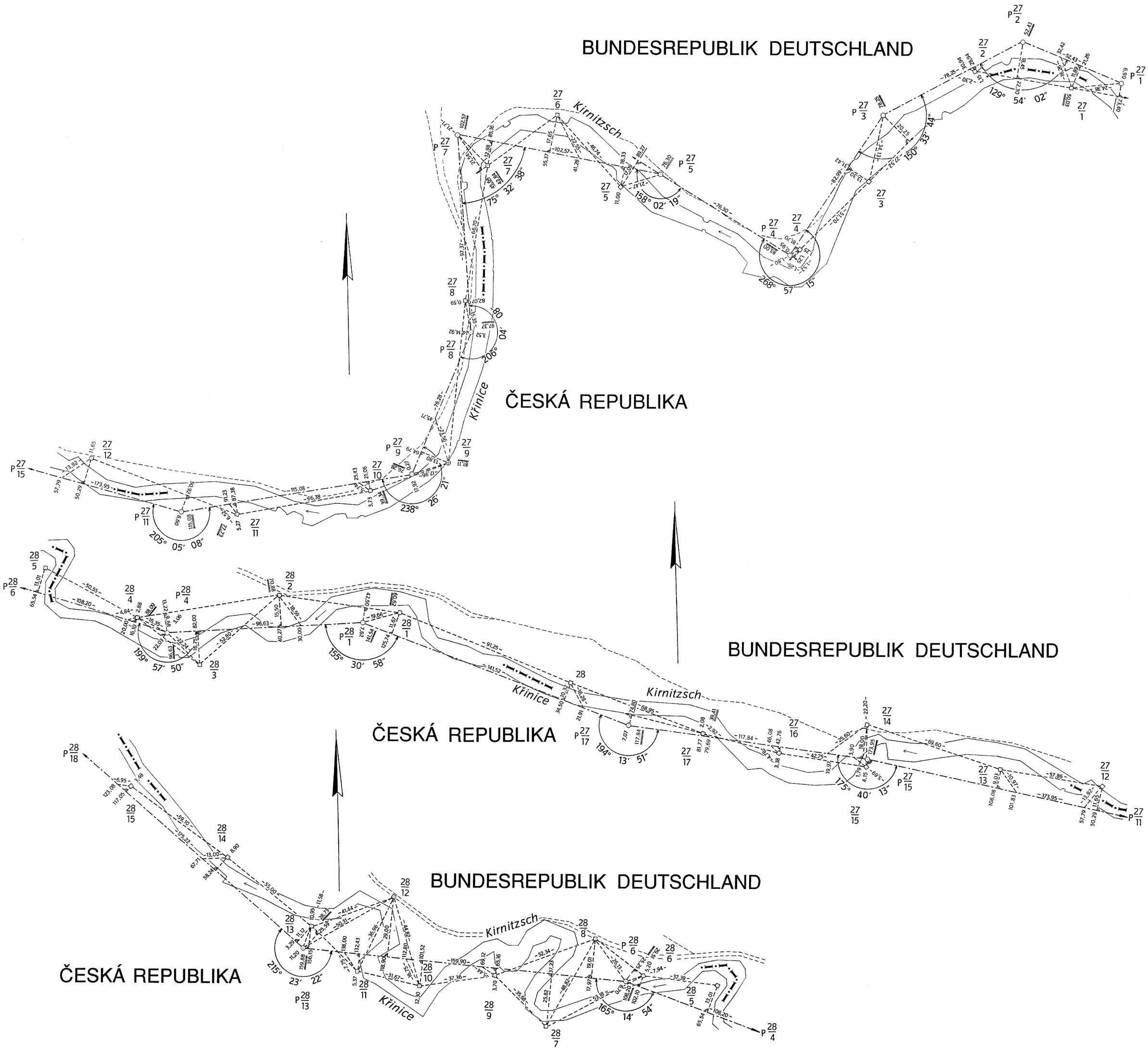

15

ČESKO - NĚMECKÉ STÁTNÍ HRANICE

část Svobodný stát Sasko

HRANIČNÍ MAPA

Hraniční úsek VI

1 : 2500

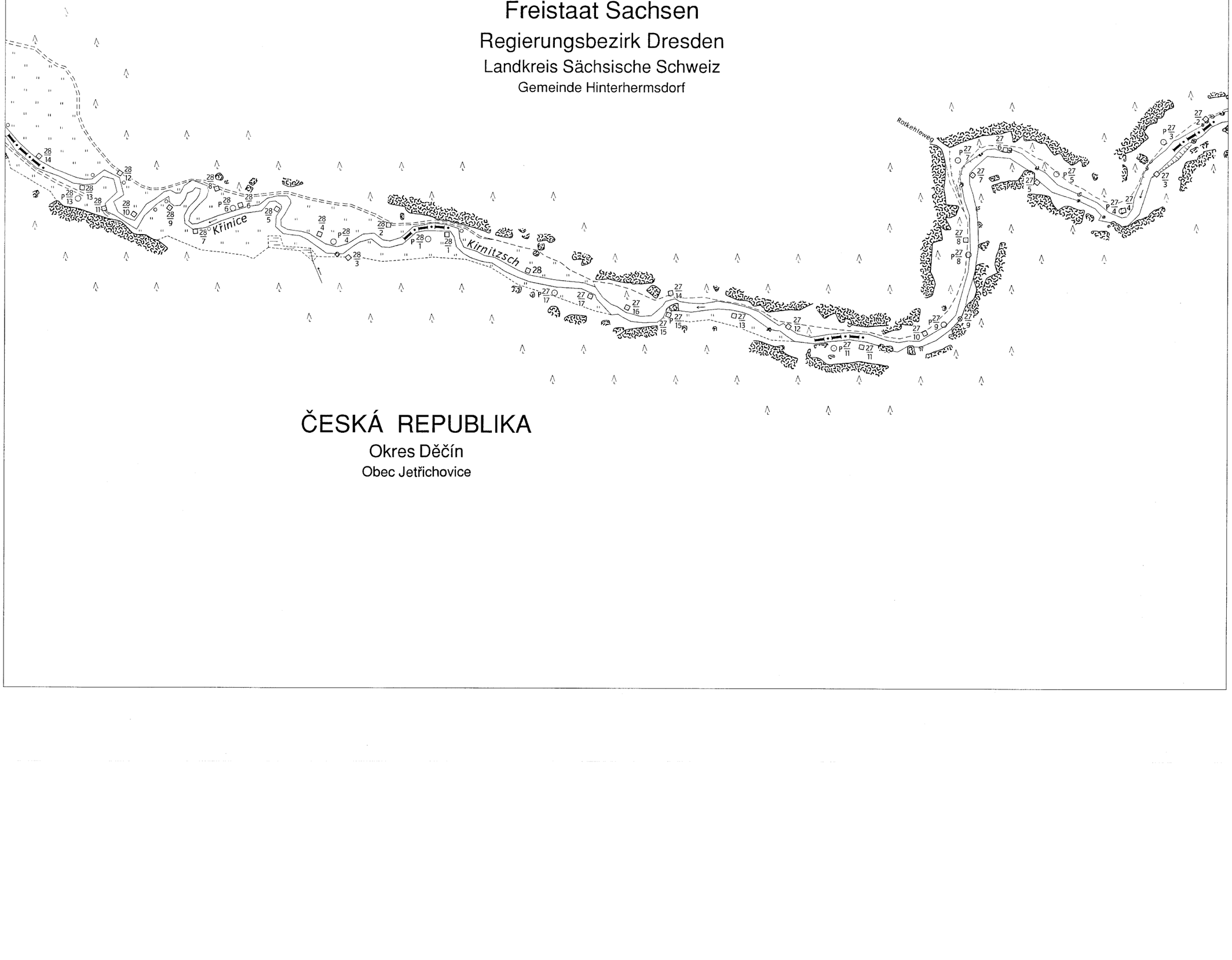

16

ČESKO - NĚMECKÉ STÁTNÍ HRANICE

část Svobodný stát Sasko

HRANIČNÍ NÁRYS

Hraniční úsek VI

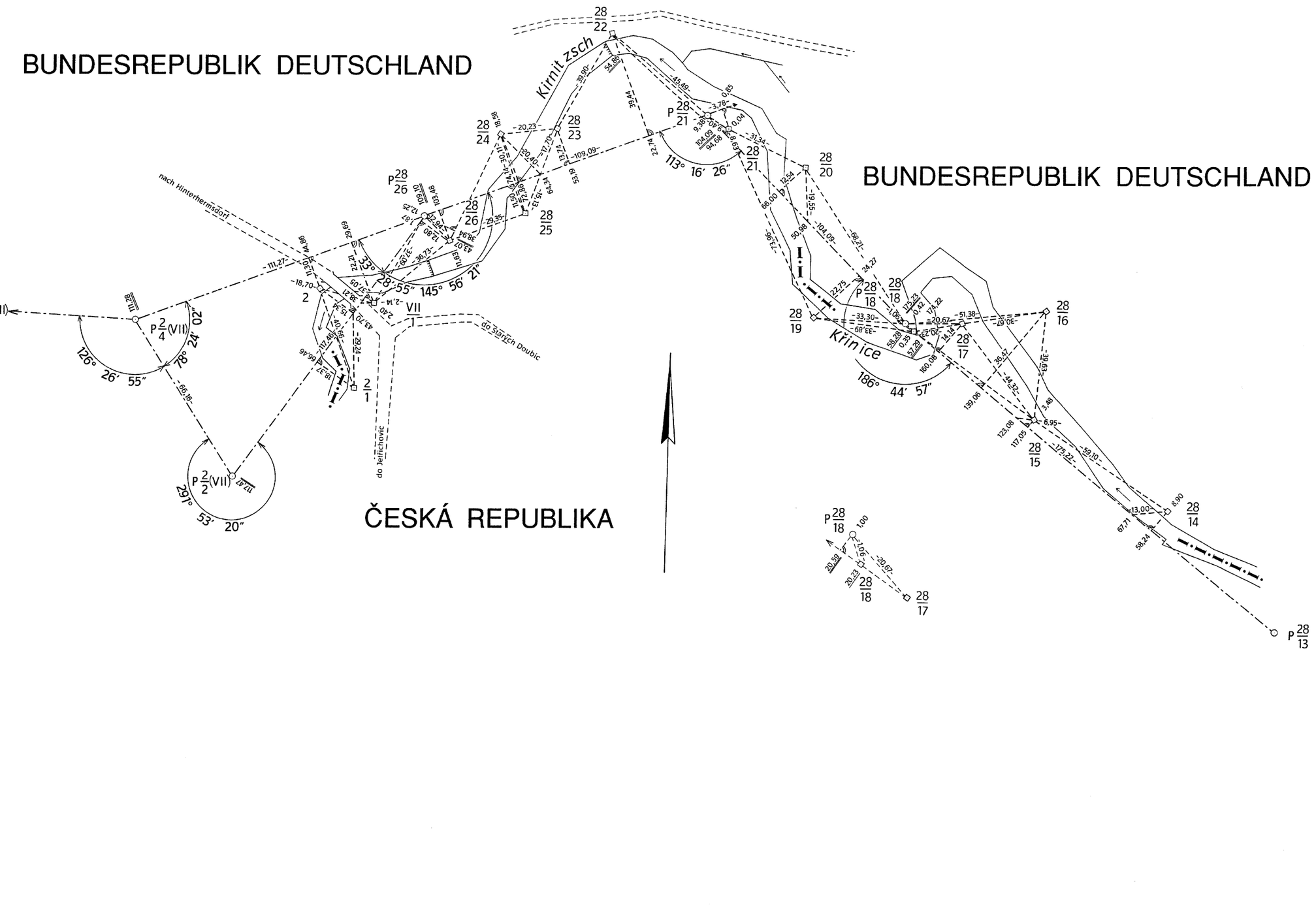

16

ČESKO - NĚMECKÉ STÁTNÍ HRANICE

část Svobodný stát Sasko

HRANIČNÍ MAPA

Hraniční úsek VI

1 : 2500

BUNDESREPUBLIK DEUTSCHLAND

Freistaat Sachsen

Regierungsbezirk Dresden

Landkreis Sächsische Schweiz

Gemeinde Hinterhermsdorf

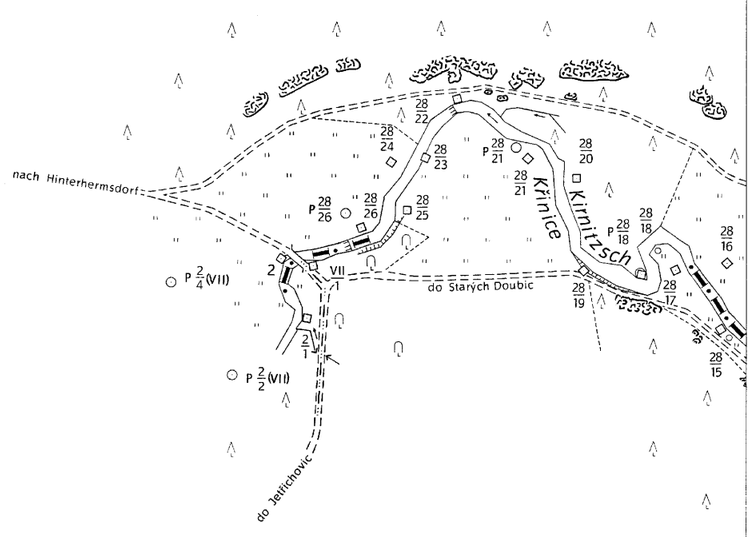

ČESKÁ REPUBLIKA

Okres Děčín

Obec Jetřichovice

ČESKO - NĚMECKÉ STÁTNÍ HRANICE

část Svobodný stát Sasko

SEZNAM HRANIČNÍCH SILNIC A HRANIČNÍCH CEST

Poř. číslo	Hraniční úsek	Hraniční mapa	Mezi hraničními znaky	Délka [km]	Šířka [m]	Počet hraničních znaků					Poznámky
						základních	hlavních	mezilehlých	doplňkových	celkem	
1	2	3	4	5	6	7	8	9	10	11	12
1	I	5	8/1 — 8/7	0,3	4,8	—	—	9	5	14	
2	I	8	13 — 14/11	1,5	4,4	—	3	44	45	92	
3	I	9, 10	16/32 — 17	0,1	3,3	—	2	4	2	8	
4	III	5	9 — 9/8	0,4	4,5	—	2	9	—	11	hraniční silnice
5	VIII	11	19 — 20	1,0	4,2	—	4	21	1	26	
6	VIII	12, 13	21 — 23	1,7	2,4	—	5	42	—	47	
7	X	7	12/10 — 12/16	0,2	4,0	—	—	9	—	9	
8	XII	4	5 — 6	1,4	1,7	—	4	31	—	35	
9	XII	5, 6	7 — 7/14	0,6	2,0	—	2	15	—	17	
10	XII	6	9 — 9/13	0,6	2,0	—	2	14	—	16	
11	XIV	3	4 — 5	0,9	6,2	—	4	22	19	45	hraniční silnice
12	XV	9, 10	10/12 — 10/26	0,8	2,0	—	—	17	—	17	
13	XVIII	3, 4	4/8 — 5/4	1,1	2,3	—	1	22	—	23	
14	XVIII	5, 6, 7, 8	8/2 — 10	3,2	2,4	—	2	53	—	55	
15	XIX	7,8	8/16 — 10/5	0,3	7,3	—	4	15	20	39	hraniční silnice
16	XX	1, 2	1/9 — 1/27	1,1	3,0	—	—	21	12	33	
17	XX	9, 10	9 — 9/8	0,6	3,0	—	2	9	1	12	
18	XXI	1	XXI/1 — 1/16	0,5	2,7	2	—	17	1	20	
19	XXI	2	3/1 — 3/5	0,2	2,1	—	—	7	—	7	
20	XXI	6	10 — 10/4	0,2	3,0	—	2	5	—	7	
21	XXI	8	15/2 — 15/5	0,1	4,0	—	—	6	—	6	
22	XXI	8	15/9 — 16	0,3	4,0	—	2	6	1	9	
23	XXI	9	17 — 17/6	0,3	2,7	—	1	7	—	8	
24	XXI	9	17/10 — 17/15	0,3	2,7	—	—	8	—	8	
25	XXI	9, 10	18 — 19/18	1,9	3,7	—	3	42	—	45	
26	XXI	10, 11	20/2 — 21	2,0	3,0	—	2	29	5	36	
27	XXII	3	4/9 — 4/15	0,3	2,0	—	—	9	—	9	
28	XXII	4	6/1 — 6/2	0,1	3,6	—	—	4	—	4	
29	XXII	5	6/18 — 6/22	0,2	3,6	—	—	7	—	7	
30	XXII	6	10 — 11	0,1	8,5	—	4	—	—	4	hraniční silnice
31	XXII	9	17/5 — 17/7	0,1	2,5	—	—	5	1	6	
32	XXII	10	18/9 — 18/11	0,1	2,5	—	—	5	1	6	
33	XXII	11	22 — 23	1,0	2,8	—	4	16	2	22	
34	XXII	11	23/1 — 23/5	0,2	3,8	—	—	7	—	7	
35	XXII	12	23/23 — 23/24	0,03	2,5	—	—	4	—	4	
36	XXII	12	23/30 — 23/31	0,03	2,5	—	—	4	—	4	
37	XXIII	2	2/4 — 2/18	0,7	2,3	—	—	17	—	17	
38	XXIII	2	2/21 — 2/29	0,4	3,0	—	—	11	—	11	
39	XXIII	4, 5	5 — 5/12	0,7	2,4	—	2	13	2	17	
40	XXIII	6	8/40 — 9	0,1	4,8	—	2	2	—	4	
41	XXIII	11	17/5 — 17/11	0,2	2,4	—	—	9	—	9	

ČESKO - NĚMECKÉ STÁTNÍ HRANICE

část Svobodný stát Sasko

SEZNAM HRANIČNÍCH VODNÍCH TOKŮ A HRANIČNÍCH PŘÍKOPŮ

Poř. číslo	Hraniční úsek	Hraniční mapa	Název hraničního vodního toku	Mezi hraničními znaky	Délka [km]	Šířka [m]	Poznámky
1	2	3	4	5	6	7	8
1	I	1, 2	Lužická Nisa	I/1 — 3	1,4	12,0	
2	I	3, 4	Bílý potok	5 — 6/15	2,0	0,4	
3	II	12	Zlatý potok	23/5 — 23/12	0,2	0,6	
4	II	12, 13	Zlatý potok	24/4 — 25	1,1	0,6	
5	II	16	bezejmenný tok	28/38 — 28/40	0,04	0,4	
6	II	16	Mandava	28/40 — 28/42	0,04	7,0	
7	II	16	Hraniční potok	28/45 — III/1	0,04	0,4	
8	III	1, 2	Hraniční potok	III/1 — 3	1,2	0,4	
9	III	5, 6	Spréva	10 — 12	1,9	1,0	
10	III	8	Jiřikovský potok	18/19 — 18/22	0,1	2,0	
11	IV	1, 2	Spréva	3/19 — 3/32	0,9	6,0	
12	IV	7	—	12/11 — 12/15	0,1	—	hraniční příkop
13	IV	7	Rožanský potok	12/15 — 12/18	0,1	5,0	
14	IV	8	Dřevič	16 — 16/5	0,2	0,3	
15	V	1	Severní potok	2 — 2/37	0,8	1,0	
16	V	3	Luční potok	5/2 — 5/18	0,3	1,0	
17	V	10	Vilémovský potok	18/24 — VI/1	0,2	6,0	
18	VI	1, 2	Vilémovský potok	VI/1 — 3	2,5	6,0	
19	VI	3, 4	Hraniční potok	4/24 — 5/9	0,4	0,6	
20	VI	6	Tomášovský potok	10/3 — 11	0,7	0,7	
21	VI	9	Hraniční potok	16/6 — 16/15	0,2	0,6	
22	VI	10	Strouha	18/2 — 18/25	0,7	0,8	
23	VI	11, 12	Bílý potok	20 — 23	2,9	1,5	
24	VI	12, 13, 14, 15, 16	Křinice	23 — VII/1	7,9	6,0	
25	VII	1	Křinice	VII/1 — 3	1,0	6,0	
26	VII	8, 9, 10	Labe	14 — 25	3,6	110,0	
27	VIII	1, 2, 3	Klopotský potok	1/3 — 4	3,2	0,8	
28	VIII	7	Studniční potok	11/4 — 11/23	0,5	0,5	
29	VIII	7, 8	Sporný potok	12/9 — 13	0,3	1,5	
30	VIII	8	Rychnovský potok	13 — 14/24	1,4	0,8	
31	VIII	14, 15	Olšovský potok	24 — 26	2,1	3,5	
32	VIII	15	Petrovický potok	26 — 26/8	0,4	2,0	
33	VIII	15	Hraniční potok	26/8 — 26/18	0,5	0,5	
34	IX	1	Hraniční potok	2/1 — 2/9	0,2	0,5	
35	IX	4	Slatina	6 — 6/15	0,4	2,0	
36	IX	4	Hraniční potok	6/15 — 6/55	0,9	1,5	
37	IX	6, 7	Rybný potok	9 — 10	1,4	4,5	
38	IX	7, 8, 9	Hraniční potok	10 — 13	3,3	1,0	
39	IX	9	bezejmenný tok	14 — 14/6	0,2	0,4	
40	IX	10, 11, 12	Černý potok	15 — 17	2,4	1,0	
41	X	1, 2, 3, 4	Mohelnice	3 — 8/11	5,1	3,0	
42	X	6, 7	—	11 — 11/26	0,8	—	hraniční příkop
43	X	7	bezejmenný tok	11/26 — 12	0,5	0,6	
44	X	9	—	16/1 — 16/14	0,4	—	hraniční příkop
45	X	10, 11	Rašelinový potok	17 — 18	2,0	1,5	
46	X	11	Divoká Bystřice	18 — 19	1,0	2,2	
47	X	11, 12	Hraniční potok	19 — 20/25	1,8	0,5	
48	XI	1, 2, 3	Jelení potok	2/4 — 6/8	4,5	1,5	
49	XI	3, 4	Jelení potok	6/11 — 7	1,0	1,5	
50	XI	4	Moldavský potok	7 — 8	0,8	2,5	
51	XI	4	Hraniční potok	8 — 8/6	0,2	1,0	
52	XI	7, 8	Bystrý potok	11/5 — 12/22	1,8	1,5	
53	XI	8, 9, 10	Bystrý potok	12/26 — 15/28	3,3	2,0	
54	XII	1	Flájský potok	XII/1 — 1/2	0,2	5,0	
55	XII	1	vodní nádrž Fláje	1/2 — 2	1,3	—	
56	XII	1, 2, 3	Pstružný potok	2 — 4	3,4	2,0	
57	XII	3, 4	Hraniční potok	4 — 4/10	0,5	0,5	
58	XII	6	Ztracený potok	7/15 — 8	0,3	0,4	
59	XII	6	Stříbrný potok	8/14 — 8/19	0,2	0,5	
60	XII	6, 7, 8, 9, 10, 11	Svídnice	10 — XIII/1	9,1	1,0	
61	XIII	1, 2, 3, 4, 5, 6	Svídnice	XIII/1 — 7	9,6	4,0	
62	XIII	6, 7	Flájský potok	7 — 8	2,0	11,0	
63	XIII	7,8,9,10, 11,12,13,14	Načetínský potok	8/2 — XIV/1	12,6	3,5	
64	XIV	1, 2, 3	Načetínský potok	XIV/1 — 4	2,7	1,5	
65	XIV	4, 5	—	5/24 — 6/11	1,5	—	hraniční příkop
66	XIV	5	bezejmenný tok	6/11 — 7	0,4	0,5	
67	XIV	5, 6	Lesní potok	7 — 8	0,9	0,5	
68	XIV	6,7,8,9,10, 11,12,13,14	Černá	8 — 20/8	15,1	4,0	
69	XIV	14	rybník	20/8 — 20/10	0,2	—	
70	XIV	14	Černá	20/10 — XV/1	0,3	2,0	
71	XV	1	Černá	XV/1 — 1/1	0,1	1,5	
72	XV	1, 2	—	1/1 — 2	1,6	—	hraniční příkop
73	XV	2, 3, 4	Kamenička	2 — 3	2,8	0,8	
74	XV	4, 5	Přísečnice	3 — 4	1,6	4,0	
75	XV	11	—	12/22 — 13	0,05	—	hraniční příkop
76	XV	11, 12	Polava	13 — XVI/1	2,5	4,0	
77	XVI	1,2,3,4,5,6, 7,8,9,10,11	Polava	XVI/1 — 12/14	15,8	3,0	
78	XVI	11	rybník	12/15 — 12/16	0,015	—	
79	XVI	11	Polava	12/16 — 13	0,1	1,0	
80	XVII	7	Zlatý potok	10 — 10/1	0,005	3,0	
81	XVII	7	Polavský potok	10 — 10/10	0,7	4,0	
82	XVII	7, 8, 9	Komáří potok	10/10 — 15	3,1	2,0	
83	XVII	9	Komáří potok	15/5 — 15/9	0,4	1,0	
84	XVIII	1	Blatenský potok	2/1 — 3	0,7	6,0	
85	XVIII	1	Hraničný potok	3 — 3/3	0,3	4,0	
86	XVIII	1, 2, 3	Smolný potok	3/3 — 3/40	3,0	1,0	
87	XVIII	8	—	10 — XIX/1	1,2	—	hraniční příkop
88	XIX	1	—	XIX/1 — 1/6	0,3	—	hraniční příkop
89	XIX	9,10	Hraničná	11/11 — 12/19	2,1	0,7	
90	XIX	10, 11	Svatava	13 — 13/15	1,5	5,0	
91	XX	6	Kuželka	6/5 — 6/9	0,2	0,6	
92	XXI	2, 3, 4	Pstruhový potok	4 — 6/9	4,1	0,5	
93	XXI	4	Hraniční potok	6/11 — 7	0,2	0,5	
94	XXI	5	—	8/4 — 8/5	0,1	—	hraniční příkop
95	XXI	5, 6	Rákosina	8/5 — 8/15	0,9	0,5	
96	XXI	6	Rákosina	8/18 — 8/24	0,6	0,5	
97	XXI	7	Rokytník	10/9 — 10/10	0,1	0,5	
98	XXI	7	Rokytník	⊙ 10/11 — 10/11	0,01	0,5	⊙ = před doplňkovým znakem
99	XXI	7, 8	Rašeliník	12/5 — 12/11	0,6	0,4	
100	XXI	8	Černý potok	16/1 — 16/11	0,6	0,6	
101	XXI	8, 9	Černý potok	16/14 — 17	0,1	0,6	
102	XXI	11, 12	Velkorybnický potok	21/5 — 22	1,7	0,7	
103	XXI	12, 13	Sázek	22 — XXII/1	2,2	0,5	
104	XXII	1	Sázek	XXII/1 — 2	1,0	0,5	
105	XXII	2, 3	Sázek	3/12 — 3/20	0,5	0,5	
106	XXII	3	Hazlovský potok	4/19 — 4/22	0,1	0,3	
107	XXII	5	Plesná	8 — 8/5	0,3	0,6	
108	XXII	5, 6	Plesná	8/7 — 8/15	0,5	0,6	
109	XXII	6	Plesná	8/16 — 9	1,4	0,6	
110	XXII	6	Starý potok	9 — 9/7	0,5	0,6	
111	XXII	6	Starý potok	9/19 — 9/21	0,05	0,3	
112	XXII	8, 9	Hraniční potok	13/37 — 15/5	0,8	0,5	
113	XXIII	5	rybník	7/3 — 7/4	0,03	—	
114	XXIII	5, 6	Zelený potok	7/4 — 7/13	0,8	0,3	
115	XXIII	6	Zelený potok	7/16 — 7/18	0,2	0,3	
116	XXIII	6	Hranický potok	8/10 — 8/15	0,3	1,0	
117	XXIII	7	Lužní potok	10/12 — 10/13	0,01	0,4	
118	XXIII	8	Bystřina	12/2 — 12/7	0,6	0,4	
119	XXIII	8, 9	Bystřina	12/8 — 12/11	0,3	0,4	
120	XXIII	9, 10	Bystřina	12/11 — 13/9	3,7	0,5	
121	XXIII	10, 11	Bystřina	13/10 — 15	1,2	0,5	
122	XXIII	11	Brodivý potok	15/3 — 15/7	0,4	0,4	
123	XXIII	11	Lesní potok	17/2 — 17/4	0,3	0,4	

STÁTNÍ HRANICE
ČESKÁ REPUBLIKA - SPOLKOVÁ REPUBLIKA NĚMECKO
část Svobodný stát Sasko

HRANIČNÍ ÚSEK VII

Od základního hraničního znaku $\frac{VII}{1}$ východně mostu na cestě z Jetřichovic

do Hinterhermsdorf k základnímu hraničnímu znaku $\frac{VIII}{1}$ na mostě

železniční tratě z Děčína do Bad Schandau (délka 15,0 km)

OBSAH:

Přehledný list (1 list)
Vysvětlivky (1 list)
Popis státních hranic (1 list)
Hraniční nárysy (14 listů)
Hraniční mapy (10 listů)
Seznam hraničních silnic a hraničních cest (1 list)
Seznam hraničních vodních toků a hraničních příkopů (1 list)

ČESKO - NĚMECKÉ STÁTNÍ HRANICE

část Svobodný stát Sasko

PŘEHLEDNÝ LIST

Hraniční úsek VII

1:25 000

BUNDESREPUBLIK DEUTSCHLAND

Freistaat Sachsen

Regierungsbezirk Dresden

Landkreis Sächsische Schweiz

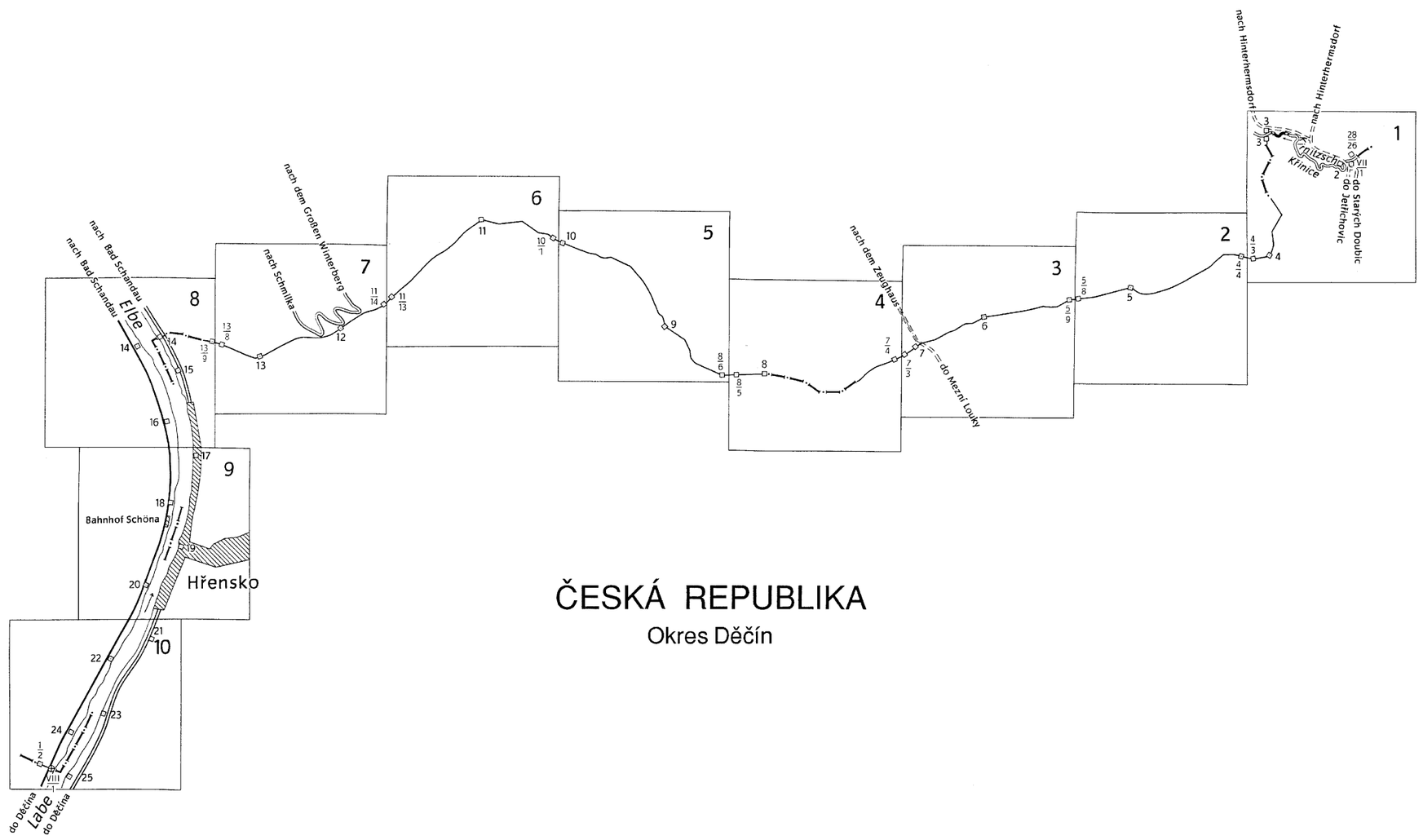

ČESKÁ REPUBLIKA

Okres Děčín

ČESKO - NĚMECKÉ STÁTNÍ HRANICE

část Svobodný stát Sasko

VYSVĚTLIVKY

I. Povšechné poznámky o provedení technických prací

Na základě rozhodnutí vládních delegací bývalé Československé socialistické republiky a bývalé Německé demokratické republiky byl v letech 1977 až 1980 přezkoušen, zaměřen a vyznačen průběh státních hranic a byla vyhotovena nová hraniční dokumentace.

Tyto práce byly provedeny na základě "Technické směrnice pro vyměřování a vyznačení průběhu státních hranic" a "Technické směrnice pro vyhotovení hraniční dokumentace". Přitom se vycházelo ze zásady, že základem pro obnovu vyznačení státních hranic a hraniční dokumentaci jsou odpovídající části existující hraniční dokumentace z roku 1937 a s ní související měřické podklady.

V dílčích úsecích byly po vzájemné dohodě provedeny nepatrné úpravy průběhu resp. změny charakteru společných státních hranic.

Části mokrých státních hranic, které jsou tvořeny střednicemi hraničních vodních toků, byly nově zaměřeny a dokumentovány.

Hraniční znaky přímého vyznačení a hraniční znaky nepřímého vyznačení ležící na státním území bývalé Německé demokratické republiky byly vyměněny za nové typy hraničních znaků.

V letech 1986 - 1988 následovalo společné přezkoušení hraničních znaků. Z toho vyplynula částečná aktualizace hraničních dokumentů.

Na základě politických změn v obou státech a v souladu s výsledky společného přezkoušení hraničních znaků byl proveden v roce 1994 a 1995 nový tisk aktualizované hraniční dokumentace, jehož výsledkem je hraniční dokumentární dílo státních hranic mezi Českou republikou a Spolkovou republikou Německo v části hranic se Svobodným státem Sasko.

Státní hranice mezi Českou republikou a Spolkovou republikou Německo v části se Svobodným státem Sasko probíhají od bodu styku se státními hranicemi Polské republiky k bodu styku se zemskými hranicemi mezi Svobodným státem Bavorsko a Svobodným státem Sasko. Jsou rozděleny na 23 hraničních úseků.

Hraniční úsek I začíná u bodu styku státních hranic smluvních států se státními hranicemi Polské republiky v hraničním vodním toku Lužická Nisa. Hraniční úsek XXIII končí u bodu styku se zemskými hranicemi mezi Svobodným státem Bavorsko a Svobodným státem Sasko.

Počáteční body hraničních úseků jsou vyznačeny základními hraničními znaky, které jsou očíslovány ve tvaru zlomku, v jehož čitateli je číslo daného hraničního úseku uvedeného římskou číslicí a ve jmenovateli arabské číslo 1. Základní hraniční znak je současně prvním hlavním hraničním znakem (např. IV/1).

Hlavní hraniční znaky jsou na důležitých lomových bodech průběhu státních hranic a jsou číslovány průběžně v každém hraničním úseku arabskými číslicemi, počínaje číslem 2.

Mezilehlé hraniční znaky vyznačují lomové body průběhu státních hranic. Mezi dvěma sousedními hlavními hraničními znaky jsou číslovány průběžně ve tvaru zlomku. V čitateli je arabské číslo předcházejícího hlavního hraničního znaku a ve jmenovateli pořadové arabské číslo mezilehlého hraničního znaku (např. 3/1).

Iniciály C a D jsou umístěny na hraničních znacích přímého vyznačení průběhu státních hranic na straně přivrácené ke státnímu území příslušného státu. Hraniční znaky nepřímého vyznačení průběhu státních hranic mají na straně přivrácené k průběhu státních hranic iniciálu toho státu, na jehož území stojí. Číslování hraničních znaků probíhá zásadně od východu na západ.

Ke zvýšení zřetelnosti průběhu státních hranic byly osazeny doplňkové hraniční znaky bez označení.

Průběh státních hranic na hraničních silnicích, hraničních cestách, hraničních příkopech a hraničních vodních tocích je vyznačen hraničními znaky zpravidla střídavě na obou státních územích. Na začátku a na konci jsou zpravidla zdvojené hraniční znaky.

Hraniční polygon z hraniční dokumentace z roku 1937 byl měřicky přezkoušen, obnoven a částečně doplněn. Poloha bodů hraničního polygonu je zpravidla stabilizována drenážními trubkami. Polygonové body jsou označeny v hraničních dokumentech číslem nejbližšího hraničního znaku a písmenem P (např. P 3/1). Výsledky měření úhlů a délek hraničního polygonu jsou zaneseny v hraničních nárysech.

Rozdělení listů hraničních map je odvozeno z hraniční dokumentace z roku 1937, jejíž základem jsou tři místní Soldnerovy systémy saské zemské triangulace v Gaussově konformním zobrazení. Hraniční mapy jsou vyhotoveny v měřítku 1:2500 a orientovány k severu. Na těchto mapách je znázorněn průběh státních hranic se všemi hraničními znaky, polygonovými body a po jejich obou stranách cca 30 m široké terénní pásmo se situačními prvky a s hranicemi správních území.

Ke každému listu hraničních map byly vyhotoveny hraniční nárysy v přibližném měřítku 1:1000. Hraniční nárysy obsahují zákres hraničního polygonu, polohu hraničních znaků, důležité situační prvky, jakož i měřické údaje o hraničním polygonu a poloze hraničních znaků.

Tiskové podklady byly vyhotoveny po projednání a se souhlasem obou smluvních států.

Společné měřické podklady a tiskové podklady českého alternátu hraničního dokumentárního díla budou uloženy na ministerstvu vnitra v Praze, podklady německého alternátu v Saském zemském zeměměřickém úřadu v Drážďanech.

Hraniční znaky

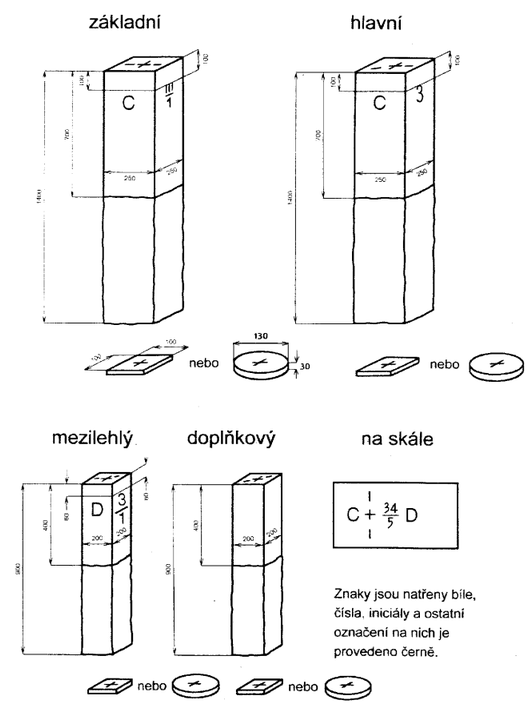

Poznámka:
Kromě uvedených hraničních znaků jsou státní hranice označeny historickými hraničními znaky a na českém státním území netypickými hraničními znaky (se zkosenými hornimi hranami).

II. Přehled hraničních úseků

Hraniční úsek	Vymezení hraničního úseku	Délka suchých hranic (km)	Délka mokrých hranic (km)	Délka celkem (km)	Počet základních (hraničních znaků)	Počet hlavních (hraničních znaků)	Počet mezilehlých (hraničních znaků)	Počet doplňkových (hraničních znaků)	Počet hraničních nárysů	Počet hraničních map
I	od bodu styku státních hranic smluvních států se státními hranicemi Polské republiky, v hraničním vodním toku Lužická Nisa, až k základnímu hraničnímu znaku II/1 na jižním okraji obce Waltersdorf	17,5	3,4	20,9	1	22	478	61	14	13
II	od základního hraničního znaku II/1 na jižním okraji obce Waltersdorf k základnímu hraničnímu znaku III/1 na jižní straně silnice z Rumburka do Seifhennersdorf	21,6	1,4	23,0	1	27	567	102	16	16
III	od základního hraničního znaku III/1 na jižní straně silnice z Rumburka do Seifhennersdorf k základnímu hraničnímu znaku IV/1 na severní straně ulice ke státním hranicím v Neusalza-Spremberg	16,0	3,2	19,2	1	27	493	31	16	14
IV	od základního hraničního znaku IV/1 na severní straně ulice ke státním hranicím v Neusalza-Spremberg k základnímu hraničnímu znaku V/1 na severní straně silnice ze Severního do Steinigtwolmsdorf	19,0	1,2	20,2	1	25	647	36	16	14
V	od základního hraničního znaku V/1 na severní straně silnice ze Severního do Steinigtwolmsdorf k základnímu hraničnímu znaku VI/1 na jižní straně silnice z Dolní Poustevny do Sebnitz	15,5	1,3	16,8	1	18	565	32	13	10
VI	od základního hraničního znaku VI/1 na jižní straně silnice z Dolní Poustevny do Sebnitz k základnímu hraničnímu znaku VII/1 východně mostu na cestě z Jetřichovic do Hinterhermsdorf	11,8	15,3	27,1	1	27	743	4	21	16
VII	od základního hraničního znaku VII/1 východně mostu na cestě z Jetřichovic do Hinterhermsdorf k základnímu hraničnímu znaku VIII/1 na mostě železniční tratě z Děčína do Bad Schandau	10,4	4,6	15,0	1	24	257	2	14	10
VIII	od základního hraničního znaku VIII/1 na mostě železniční tratě z Děčína do Bad Schandau k základnímu hraničnímu znaku IX/1 na východní straně silnice z Petrovic do Bahratal	14,4	8,4	22,8	1	25	533	24	17	15
IX	od základního hraničního znaku IX/1 na východní straně silnice z Petrovic do Bahratal k základnímu hraničnímu znaku X/1 na východní straně cesty z Fojtovic do Müglitz	9,2	8,8	18,0	1	16	505	23	16	12
X	od základního hraničního znaku X/1 na východní straně cesty z Fojtovic do Müglitz k základnímu hraničnímu znaku XI/1 na východní straně silnice z Moldavy do Hermsdorf	8,7	10,4	19,1	1	19	468	60	14	12
XI	od základního hraničního znaku XI/1 na východní straně silnice z Moldavy do Hermsdorf ke zdvojenému základnímu znaku XII/1 na mostě cesty z Českého Jiřetína do Cämmerswalde	3,4	11,6	15,0	1	14	400	5	12	10
XII	od zdvojeného základního hraničního znaku XII/1 na mostě cesty z Českého Jiřetína do Cämmerswalde k základnímu hraničnímu znaku XIII/1 na levém břehu hraničního vodního toku Svídnice západně od obce Nová Ves v Horách	4,6	15,0	19,6	1	17	277	2	16	11
XIII	od základního hraničního znaku XIII/1 na levém břehu hraničního vodního toku Svídnice, západně obce Nová Ves v Horách k základnímu hraničnímu znaku XIV/1 u mostu silnice z Kálku do Rübenau	0,1	24,2	24,3	1	15	195	4	18	14
XIV	od základního hraničního znaku XIV/1 u mostu silnice z Kálku do Rübenau k základnímu hraničnímu znaku XV/1 na pravém břehu hraničního vodního toku Černá, 2,7 km jižně od obce Satzung	3,3	19,6	22,9	1	19	208	19	18	14
XV	od základního hraničního znaku XV/1 na pravém břehu vodního toku Černá, 2,7 km jižně od obce Satzung k základnímu hraničnímu znaku XVI/1 u mostu silnice z Vejprt do Bärenstein	9,4	7,0	16,4	1	13	218	3	13	12
XVI	od základního hraničního znaku XVI/1 u mostu silnice z Vejprt do Bärenstein k základnímu hraničnímu znaku XVII/1 na silnici z Božího Daru do Oberwiesenthal	2,3	15,9	18,2	1	13	184	2	12	11
XVII	od základního hraničního znaku XVII /1 na silnici z Božího Daru do Oberwiesenthal k základnímu hraničnímu znaku XVIII/1 na severní straně silnice z Potůčků do Johanngeorgenstadt	17,7	4,2	21,9	1	22	209	6	13	13
XVIII	od základního hraničního znaku XVIII/1 na severní straně silnice z Potůčků do Johanngeorgenstadt k základnímu hraničnímu znaku XIX/1 na západní straně cesty z Přebuzi do Weitersglashütte	9,7	4,0	13,7	1	10	192	-	8	8
XIX	od základního hraničního znaku XIX/1 na západní straně cesty z Přebuzi do Weitersglashütte k základnímu hraničnímu znaku XX/1 na západní straně silnice z Kraslic do Klingenthal	12,5	3,6	16,1	1	13	221	82	11	11
XX	od základního hraničního znaku XX/1 na západní straně silnice z Kraslic do Klingenthal ke zdvojenému základnímu hraničnímu znaku XXI/1 na západní straně silnice z Lubů do Wernitzgrün	13,4	0,2	13,6	1	9	233	108	10	10
XXI	od zdvojeného základního hraničního znaku XXI/1 na západní straně silnice z Lubů do Wernitzgrün k základnímu hraničnímu znaku XXII/1 u mostu silnice z Vojtanova do Schönberg	12,8	11,2	24,0	1	22	361	69	13	13
XXII	od základního hraničního znaku XXII/1 u mostu silnice z Vojtanova do Schönberg k základnímu hraničnímu znaku XXIII/1 na západní straně silnice z Aše do Bad Elster	20,0	5,1	25,1	1	23	436	287	19	12
XXIII	od základního hraničního znaku XXIII/1 na západní straně silnice z Aše do Bad Elster k bodu styku státních hranic smluvních států se zemskými hranicemi mezi Svobodným státem Bavorsko a Svobodným státem Sasko	13,2	7,8	21,0	1	17	292	128	13	11
	celkem	266,5	187,4	453,9	23	437	8682	1090	333	282

III. Výklad značek

Smluvené značky: Hraniční mapa	Hraniční nárys	Přehledný list	Význam
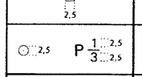	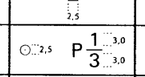		státní hranice průběh státních hranic
			zemské hranice
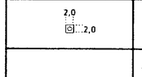			hranice správního území
			okresní hranice
			obecní hranice
			hranice kultur plot, zeď
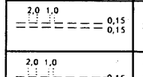	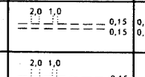	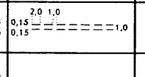	základní hraniční znak hlavní hraniční znak
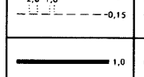		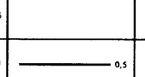	mezilehlý hraniční znak
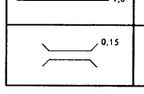	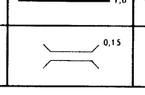		doplňkový hraniční znak
			skalní znak
			hraniční znak v úrovni terénu
			hraniční bod, bóje
			trigonometrický bod
			polygonový bod
			měřický bod
			profilové a nivelační znaky na Labi
			polygonová strana měřická přímka a kolmice
			kótování měřických přímek a úhlů
			hlavní silnice
			vedlejší silnice
			lesní a polní cesty
			pěšina
			železnice
			most

Smluvené značky: Hraniční mapa	Hraniční nárys	Přehledný list	Význam
			obytné budovy + sídla
			neobytné budovy
			vodní tok do šířky 2,0 m
			vodní tok širší než 2,0 m
			bažiny
			propustek, jez
			jehličnatý les
			listnatý les
			zahrada
			louka, pastvina
			orientačně významné stromy
			jednotlivé stromy
			křoví
			elektrické vedení
			telefonní vedení
			skály
			terénní stupeň
ČESKÁ REPUBLIKA			7.0 stát
Liberec	6.0	Liberec	správní území
Děčín	5.0	Děčín	okres
Lípa	4.0	Lípa	obec
potok (2,0 – 5,0)	*potok* (4,0 – 10,0)	*potok* (2,0 – 5,0)	vodní toky
Fláj	2.0	Fláj	topografické objekty
do Klínů	2.0 do Klínů	do Klínů	směry u komunikací

ČESKO - NĚMECKÉ STÁTNÍ HRANICE

část Svobodný stát Sasko

POPIS STÁTNÍCH HRANIC

Hraniční úsek VII

Hraniční úsek VII je částí státních hranic mezi Českou republikou a Spolkovou republikou Německo od základního hraničního znaku VII/1 na cestě z Jetřichovic do Hinterhermsdorf východně mostu přes hraniční vodní tok Křimice (Kirnitzsch) k základnímu hraničnímu znaku VIII/1 na mostě železniční tratě z Děčína do Bad Schandau na levém břehu Labe. Celková délka je 15,0 km, z toho je 10,4 km suchého a 4,6 km mokrého úseku státních hranic.

Průběh státních hranic je v tomto úseku vyznačen přímo 9 hlavními hraničními znaky, jedním hlavním hraničním znakem přibetonovaným ke skále, 152 mezilehlými hraničními znaky, 19 mezilehlými skalními hraničními znaky, 65 mezilehlými hraničními znaky přibetonovanými ke skále, jedním doplňkovým hraničním znakem a jedním doplňkovým skalním hraničním znakem. Dále je vyznačen nepřímo 2 zdvojenými hlavními hraničními znaky a střídavě osazenými – jedním základním hraničním znakem, 12 hlavními hraničními znaky a 21 mezilehlými hraničními znaky.

Od základního hraničního znaku VII/1 ke zdvojenému hraničnímu znaku 3 určuje průběh státních hranic v délce 1,0 km severozápadním směrem střednice hraničního vodního toku Křinice (Kirnitzsch). Průměrná šířka hraničního vodního toku je 6 m. Hraniční vodní tok Křinice (Kirnitzsch) meandruje úzkým travnatým údolím se strmými skalnatými zalesněnými svahy. Mezi základním hraničním znakem VII/1 a hraničním znakem 2 protíná státní hranice na mostě cesta z Jetřichovic do Hinterhermsdorf. Od hraničního znaku 2 k hraničnímu znaku 2/21 vede podél státních hranic na státním území Spolkové republiky Německo cesta, která protíná státní hranice na mostě mezi hraničním znakem 2/21 a zdvojeným hraničním znakem 3.

Od zdvojeného hraničního znaku 3 k hraničnímu znaku 4 probíhají státní hranice v délce 1,0 km jižním směrem údolím se zalesněnými svahy a jednotlivými strmými skalami. Mezi hraničními znaky 3/2 a 3/3, 3/3 a 3/4 protíná státní hranice cesta, která vede dále podél státních hranic na státním území Spolkové republiky Německo k hraničnímu znaku 4.

Od hraničního znaku 4 k hraničnímu znaku 7/15 probíhají státní hranice v délce 3,4 km jihozápadním směrem skalnatým zalesněným terénem. Mezi hraničními znaky 4 a 5/7 vede podél státních hranic cesta, která je několikrát protíná. Mezi hraničními znaky 5/13 a 5/14 protíná státní hranice cesta. Mezi hraničními znaky 6/18 a 7 protíná státní hranice cesta z Mezní Louky do Zeughaus a mezi hraničními znaky 7 a 7/1 bezejmenný vodní tok (Grosser Zschandbach).

Od hraničního znaku 7/15 k hraničnímu znaku 11 probíhají státní hranice zalesněným skalnatým terénem v délce 3,2 km západním až severozápadním směrem. Mezi hraničními znaky 10/2 a 10/5 vede podél státních hranic převážně na státním území Spolkové republiky Německo cesta, která státní hranice několikrát protíná.

Od hraničního znaku 11 probíhají státní hranice lesem v délce 2,0 km jihozápadním směrem k hraničnímu znaku 13. Mezi hraničními znaky 11/2 a 11/3, 11/5 a 11/6, 11/8 a 11/9 protínají státní hranice vodní toky (bezejmenné). Na státním území Spolkové republiky Německo je mezi hraničními znaky 11/11 a 11/14 za pásem lesa louka. Od hraničního znaku 11/15 teče podél státních hranic na státním území Spolkové republiky Německo vodní tok (bezejmenný), který u hraničního znaku 11/18 státní hranice protíná. Mezi hraničními znaky 11/19 a 11/20, 11/22 a 11/23, 12/4 a 12/5 vede podél státních hranic na státním území Spolkové republiky Německo silnice z Grosser Winterberg do Schmilka.

Od hraničního znaku 13 ke zdvojenému hraničnímu znaku 14 probíhají státní hranice prudce klesajícím skalnatým zalesněným terénem v délce 0,8 km západním směrem. Mezi hraničními znaky 13/3 a 13/4 protíná státní hranice vodní tok Pašerácký potok (Diebssteigbach), který dále teče podél státních hranic na státním území České republiky a u zdvojeného hraničního znaku 14 ústí do hraničního vodního toku Labe (Elbe). Na státním území Spolkové republiky Německo vede podél státních hranic mezi hraničními znaky 13/4 a 13/15 cesta. Mezi hraničním znakem 13/21 a zdvojeným hraničním znakem 14 protíná státní hranice silnice z Hřenska do Schmilka.

Od zdvojeného hraničního znaku 14 určuje průběh státních hranic v délce 3,6 km převážně jižním směrem střednice plavebního koryta hraničního vodního toku Labe (Elbe) k průsečíku střednice plavebního koryta se spojnicí hraničního znaku 25 a základního hraničního znaku VIII/1. Hraniční vodní tok je regulován, jeho průměrná šířka je 110 m. Na státním území Spolkové republiky Německo vede po levém břehu hraničního vodního toku Labe (Elbe) cesta a železniční trať z Děčína do Bad Schandau. V blízkosti hraničního znaku 18 je nádraží Schöna. Na státním území České republiky vede na pravém břehu hraničního vodního toku Labe (Elbe) silnice z Děčína do Schmilka, u které jsou mezi hraničními znaky 15 a 21 budovy (obytné). U hraničního znaku 19 ústí do hraničního vodního toku Labe (Elbe) vodní tok Kamenice a u hraničního znaku 23 vodní tok Suchá Kamenice.

Od průsečíku střednice plavebního koryta hraničního vodního toku Labe (Elbe) se spojnicí hraničního znaku 25 a základního hraničního znaku VIII/1 probíhají státní hranice v délce 0,1 km západním směrem k základnímu hraničnímu znaku VIII/1.

1a

ČESKO - NĚMECKÉ STÁTNÍ HRANICE

část Svobodný stát Sasko

HRANIČNÍ NÁRYS

Hraniční úsek VII

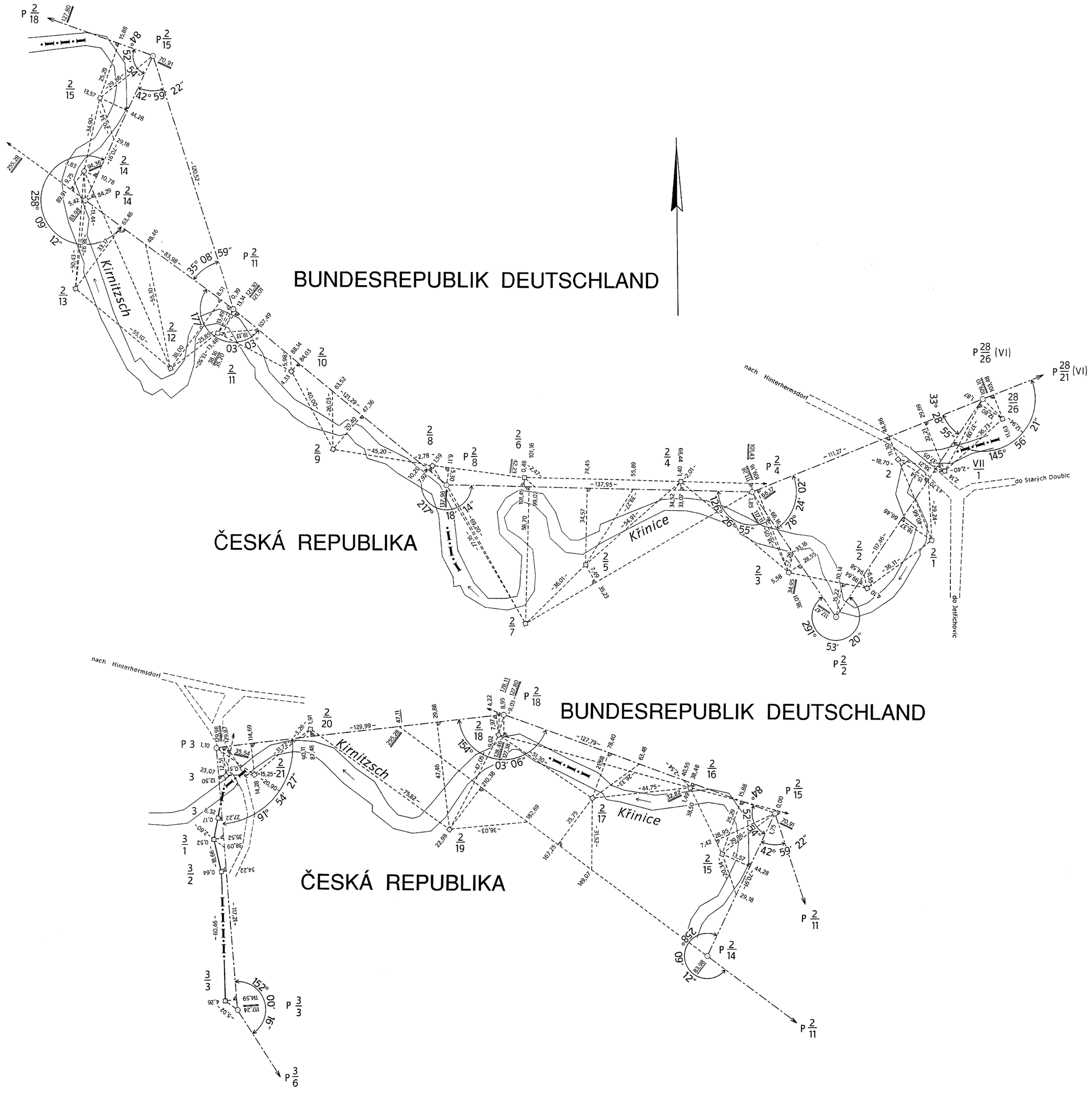

1b

ČESKO - NĚMECKÉ STÁTNÍ HRANICE

část Svobodný stát Sasko

HRANIČNÍ NÁRYS

Hraniční úsek VII

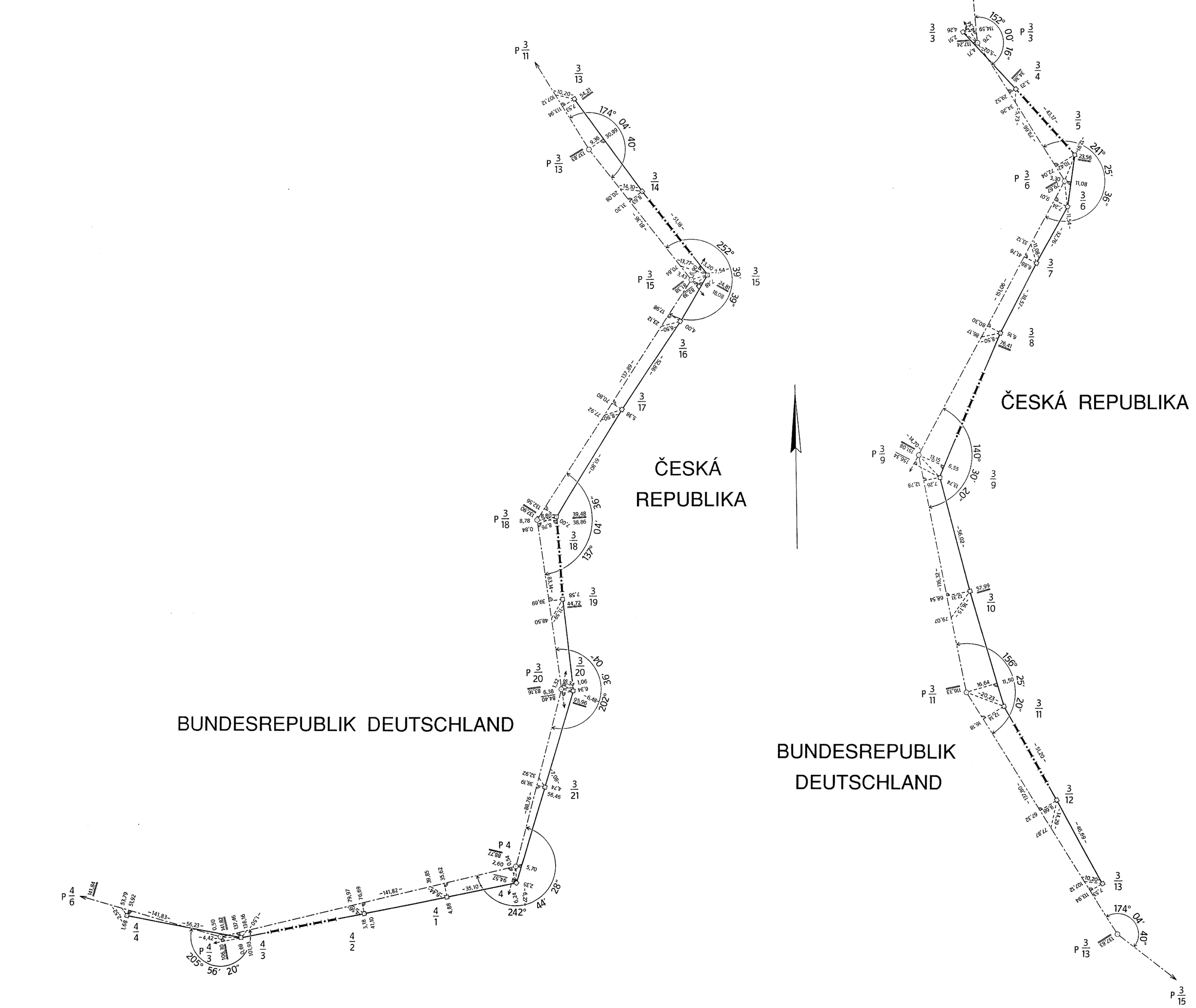

1

ČESKO - NĚMECKÉ STÁTNÍ HRANICE

část Svobodný stát Sasko

HRANIČNÍ MAPA

Hraniční úsek VII

1 : 2500

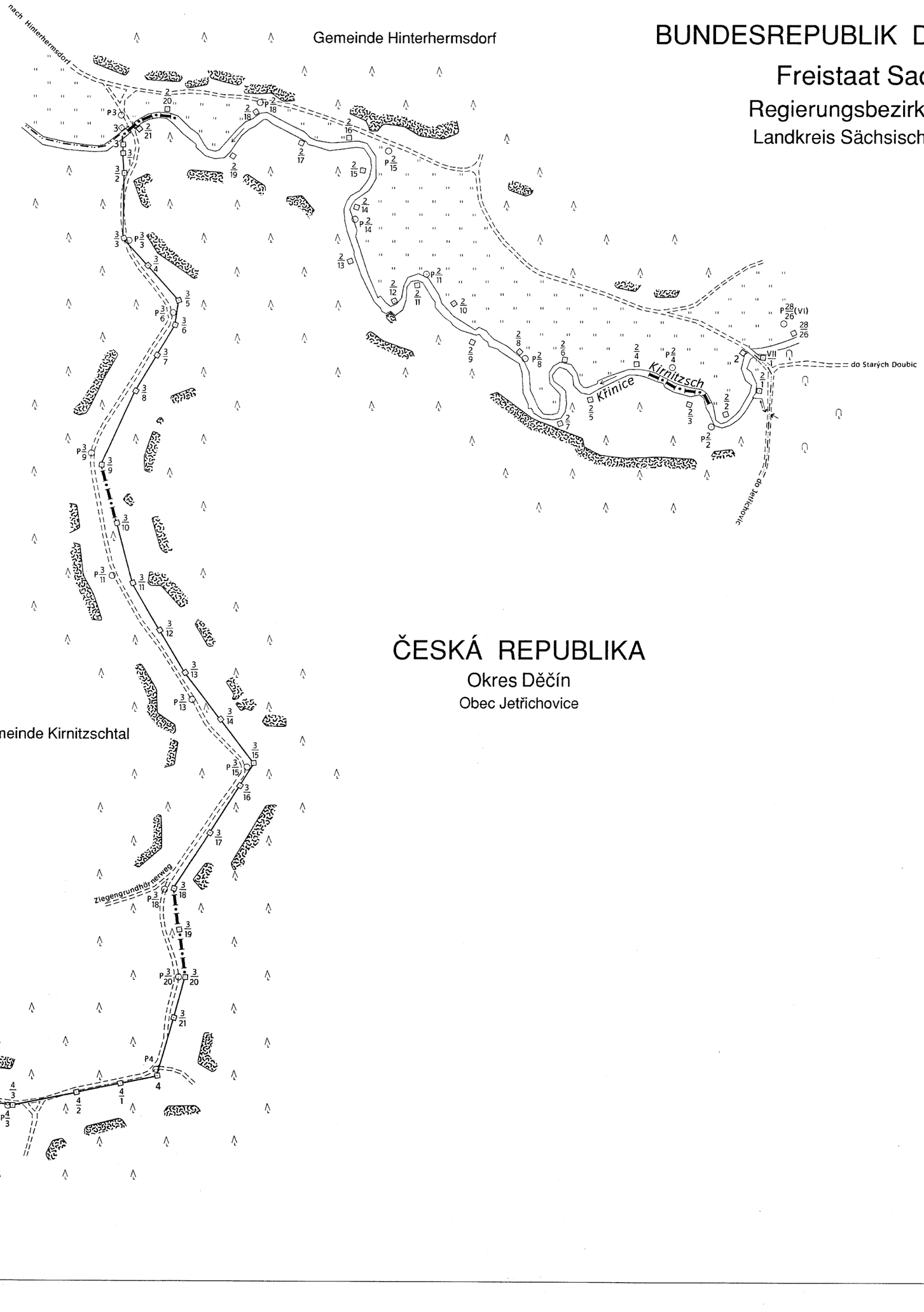

BUNDESREPUBLIK DEUTSCHLAND

Freistaat Sachsen

Regierungsbezirk Dresden

Landkreis Sächsische Schweiz

ČESKÁ REPUBLIKA

Okres Děčín

Obec Jetřichovice

2

ČESKO - NĚMECKÉ STÁTNÍ HRANICE

část Svobodný stát Sasko

HRANIČNÍ NÁRYS

Hraniční úsek VII

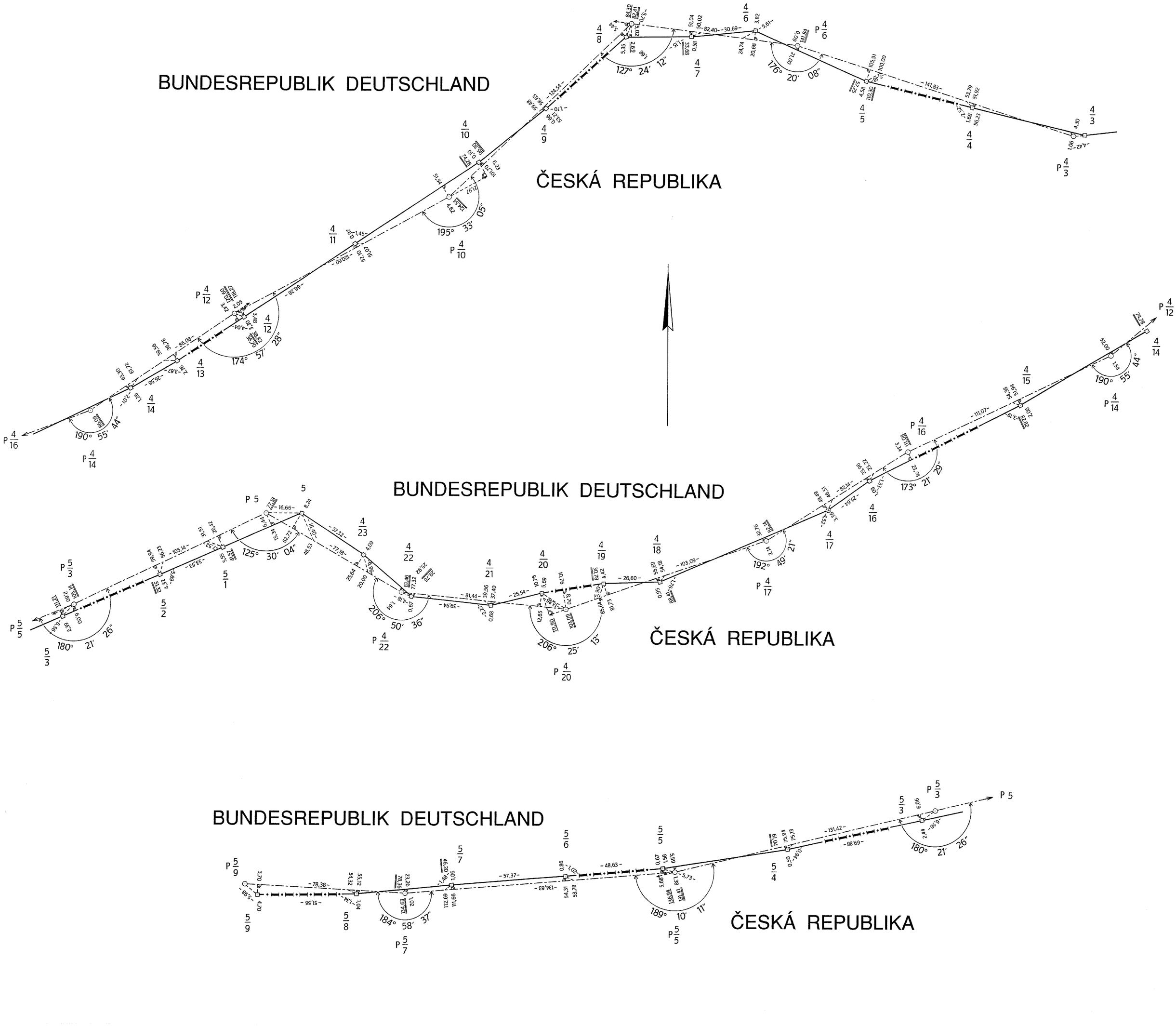

2

ČESKO - NĚMECKÉ STÁTNÍ HRANICE

část Svobodný stát Sasko

HRANIČNÍ MAPA

Hraniční úsek VII

1 : 2500

BUNDESREPUBLIK DEUTSCHLAND

Freistaat Sachsen

Regierungsbezirk Dresden

Landkreis Sächsische Schweiz

Gemeinde Kirnitzschtal



ČESKÁ REPUBLIKA

Okres Děčín

Obec Jetřichovice

3

ČESKO - NĚMECKÉ STÁTNÍ HRANICE

část Svobodný stát Sasko

HRANIČNÍ NÁRYS

Hraniční úsek VII

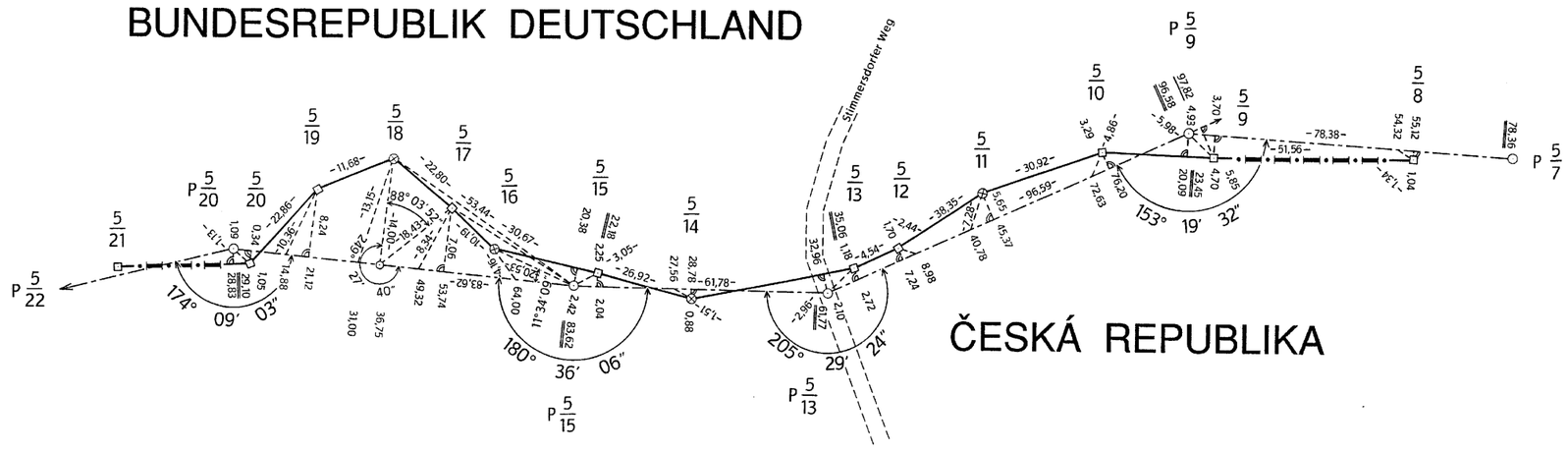

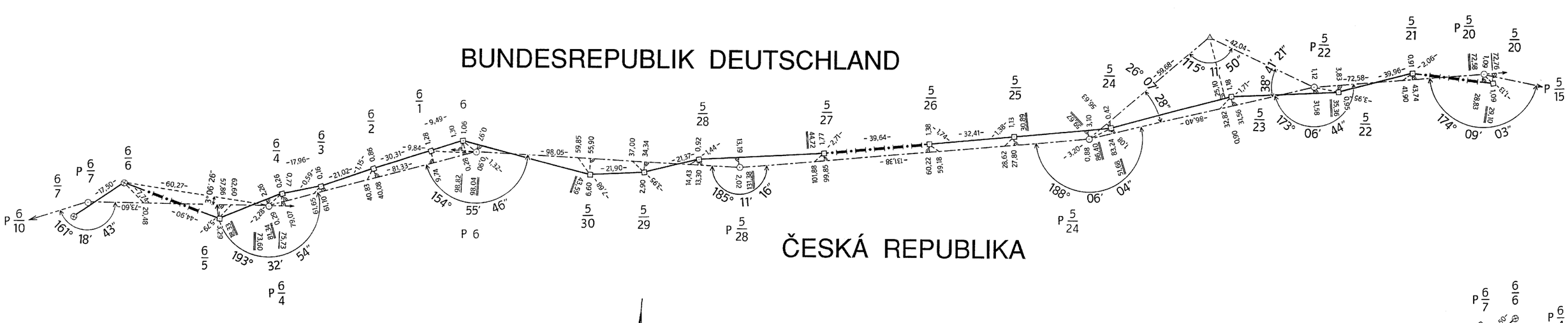

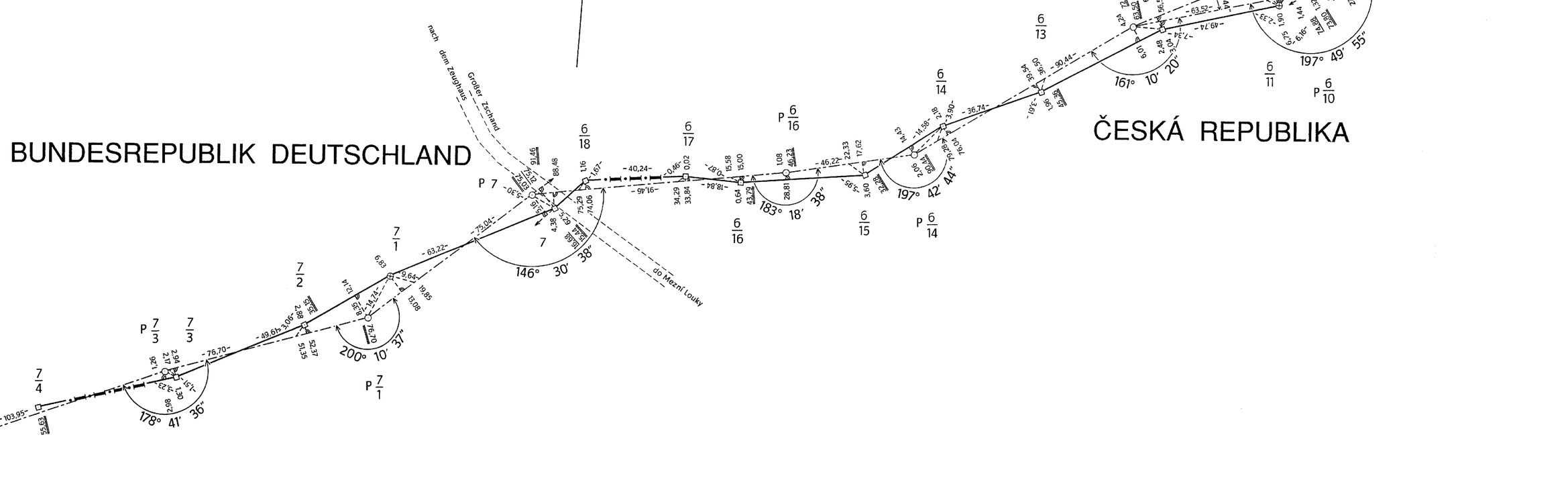

3

ČESKO - NĚMECKÉ STÁTNÍ HRANICE

část Svobodný stát Sasko

HRANIČNÍ MAPA

Hraniční úsek VII

1 : 2500

BUNDESREPUBLIK DEUTSCHLAND

Freistaat Sachsen

Regierungsbezirk Dresden

Landkreis Sächsische Schweiz



ČESKÁ REPUBLIKA

Okres Děčín

4

ČESKO - NĚMECKÉ STÁTNÍ HRANICE

část Svobodný stát Sasko

HRANIČNÍ NÁRYS

Hraniční úsek VII

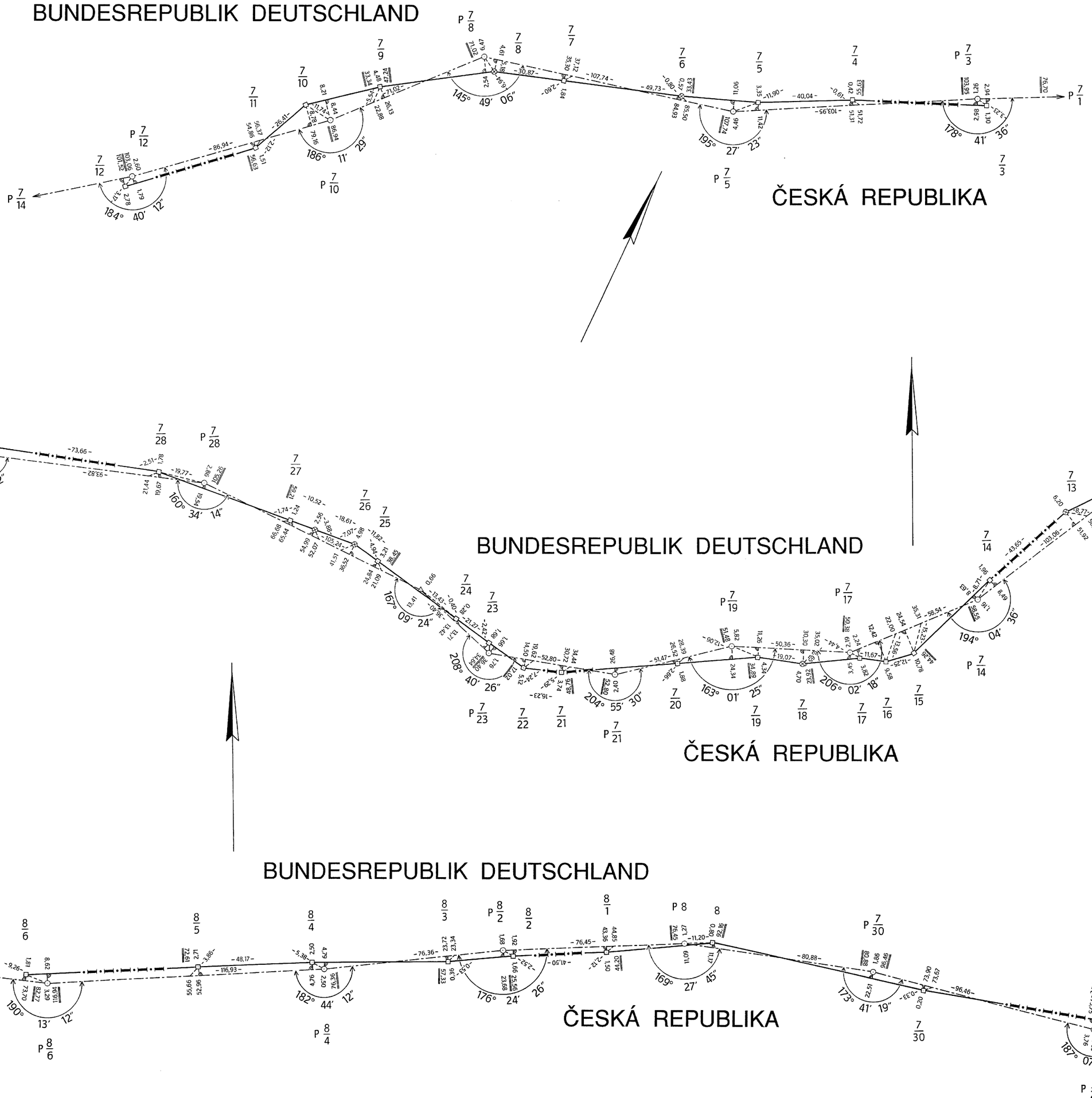

4

ČESKO - NĚMECKÉ STÁTNÍ HRANICE

část Svobodný stát Sasko

HRANIČNÍ MAPA

Hraniční úsek VII

1 : 2500

BUNDESREPUBLIK DEUTSCHLAND

Freistaat Sachsen

Regierungsbezirk Dresden

Landkreis Sächsische Schweiz

Stadt Bad Schandau

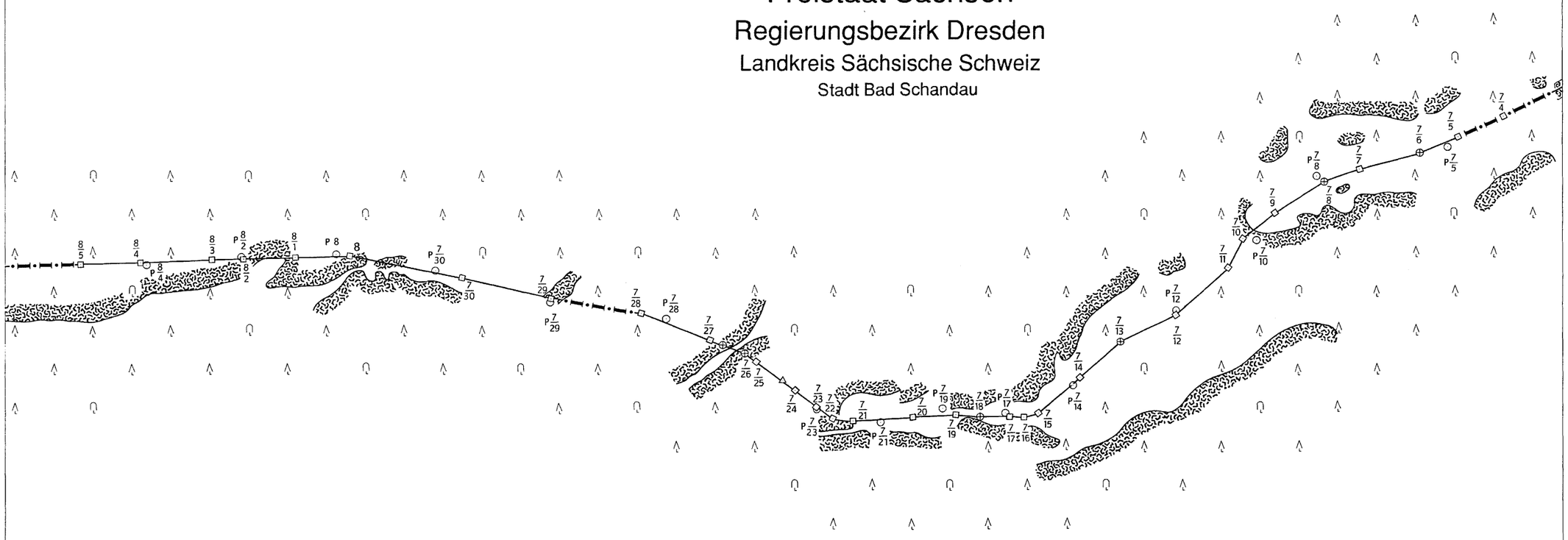

ČESKÁ REPUBLIKA

Okres Děčín

Obec Hřensko

5

ČESKO - NĚMECKÉ STÁTNÍ HRANICE

část Svobodný stát Sasko

HRANIČNÍ NÁRYS

Hraniční úsek VII

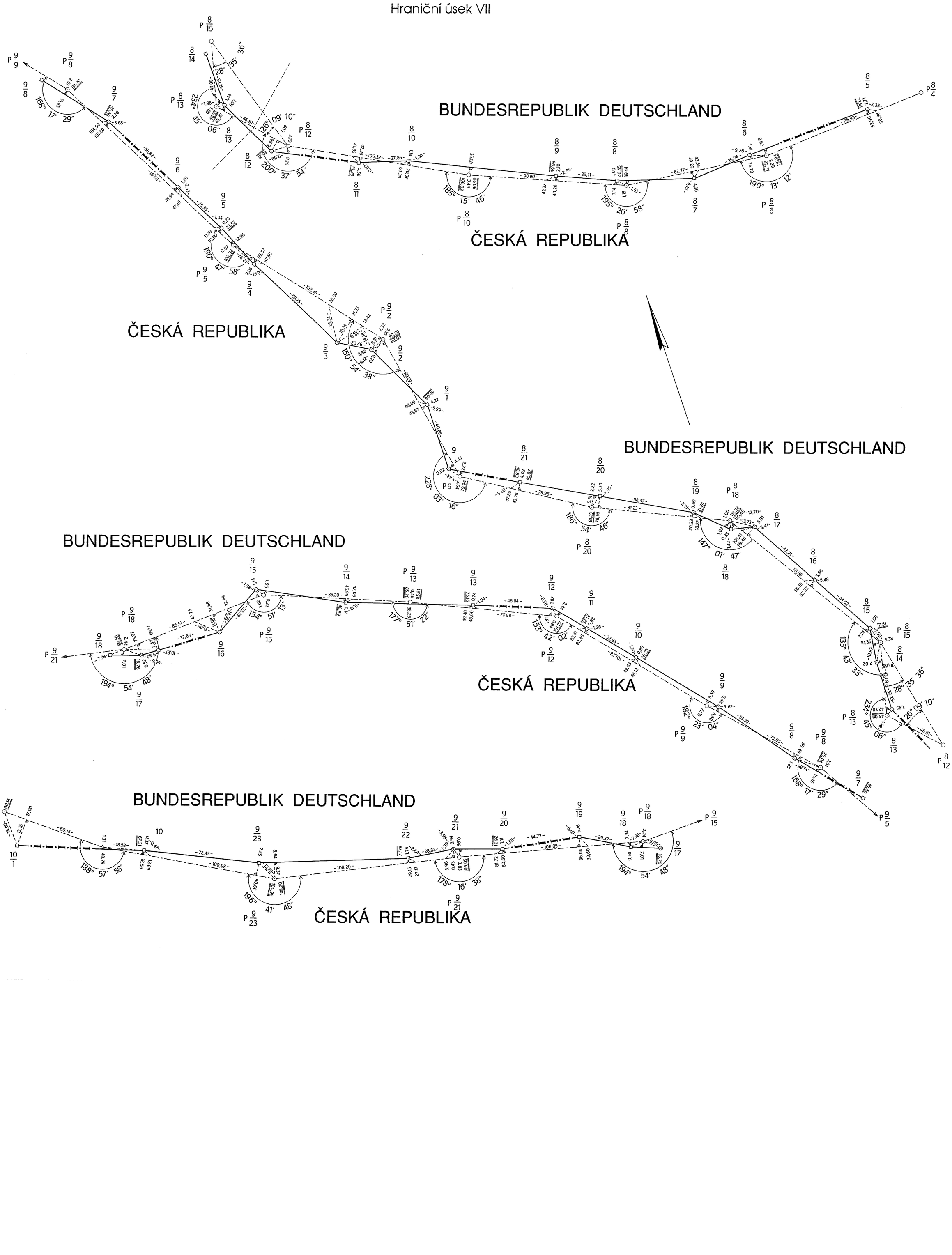

5

ČESKO - NĚMECKÉ STÁTNÍ HRANICE

část Svobodný stát Sasko

HRANIČNÍ MAPA

Hraniční úsek VII

1 : 2500

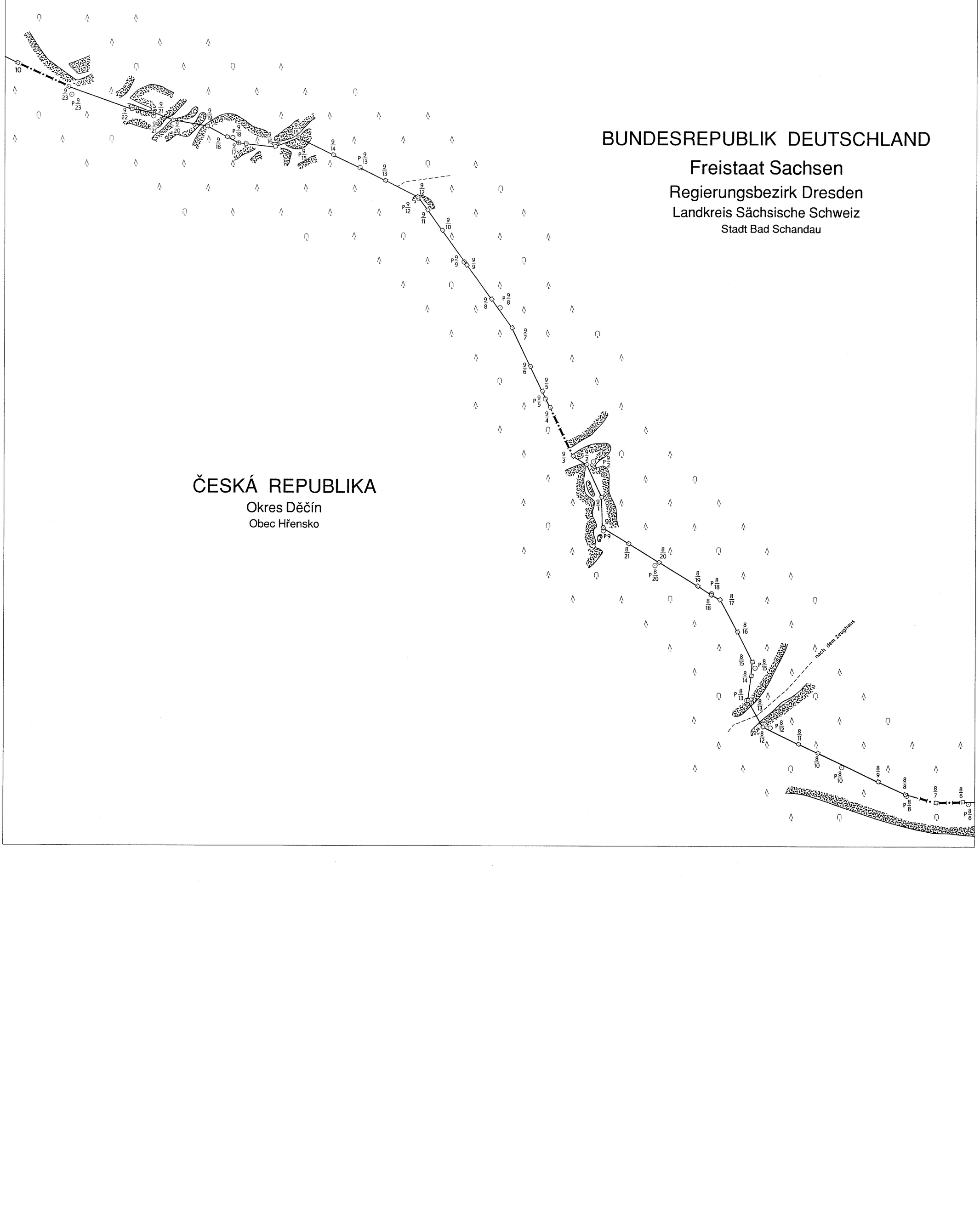

6

ČESKO - NĚMECKÉ STÁTNÍ HRANICE

část Svobodný stát Sasko

HRANIČNÍ NÁRYS

Hraniční úsek VII

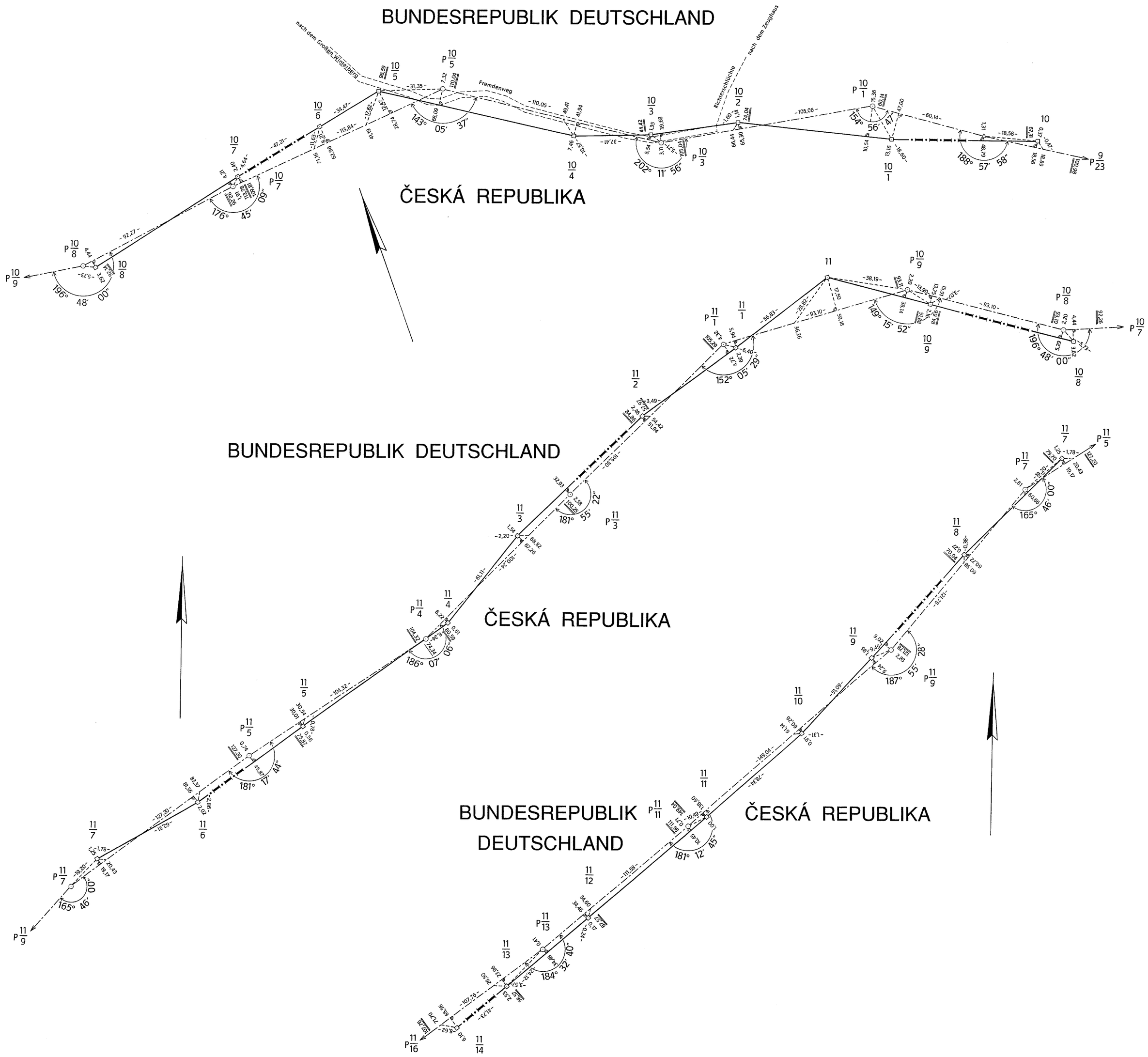

6

ČESKO - NĚMECKÉ STÁTNÍ HRANICE

část Svobodný stát Sasko

HRANIČNÍ MAPA

Hraniční úsek VII

1 : 2500

BUNDESREPUBLIK DEUTSCHLAND

Freistaat Sachsen

Regierungsbezirk Dresden

Landkreis Sächsische Schweiz

Stadt Bad Schandau

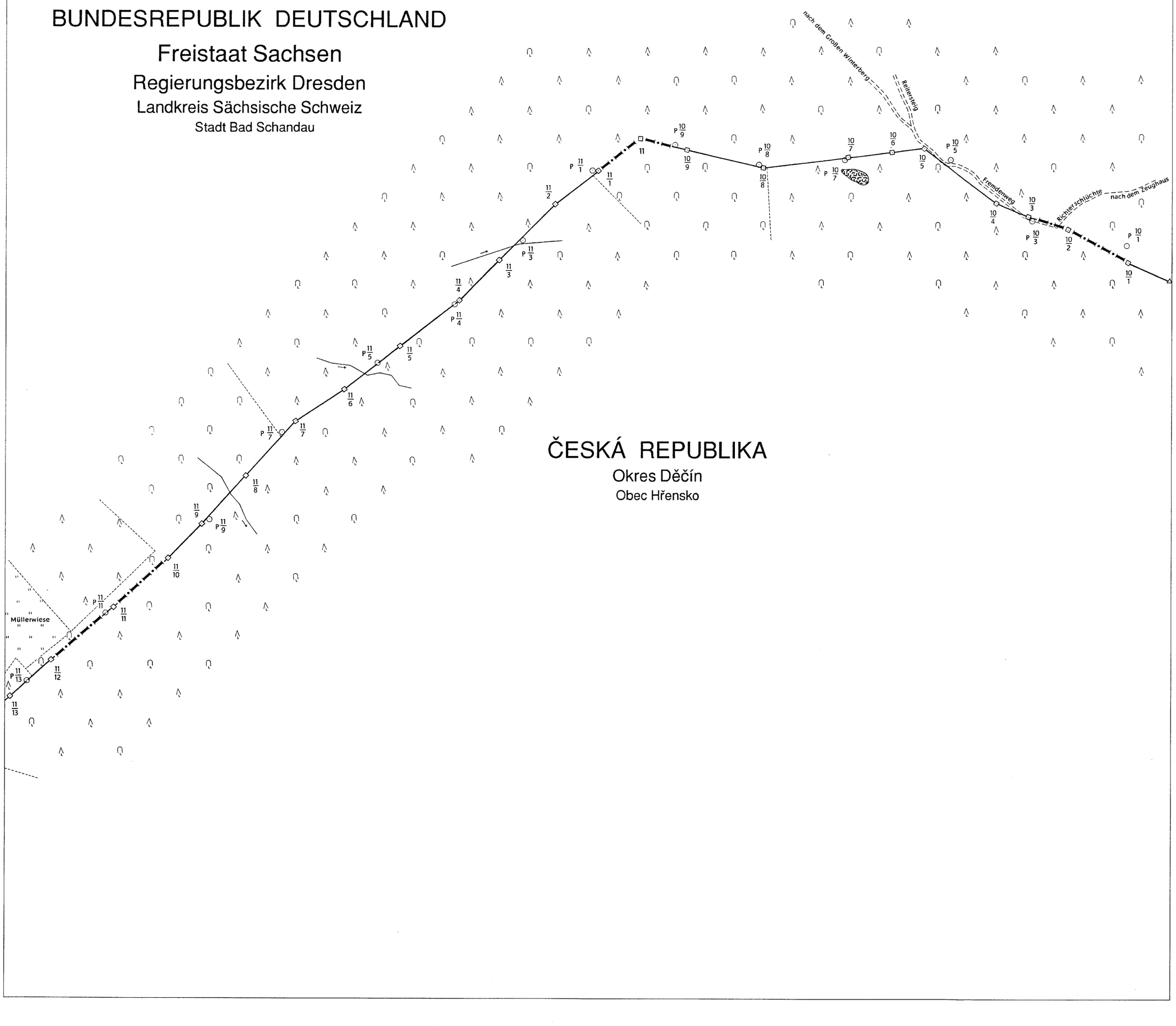

ČESKÁ REPUBLIKA

Okres Děčín

Obec Hřensko

7

ČESKO - NĚMECKÉ STÁTNÍ HRANICE

část Svobodný stát Sasko

HRANIČNÍ NÁRYS

Hraniční úsek VII

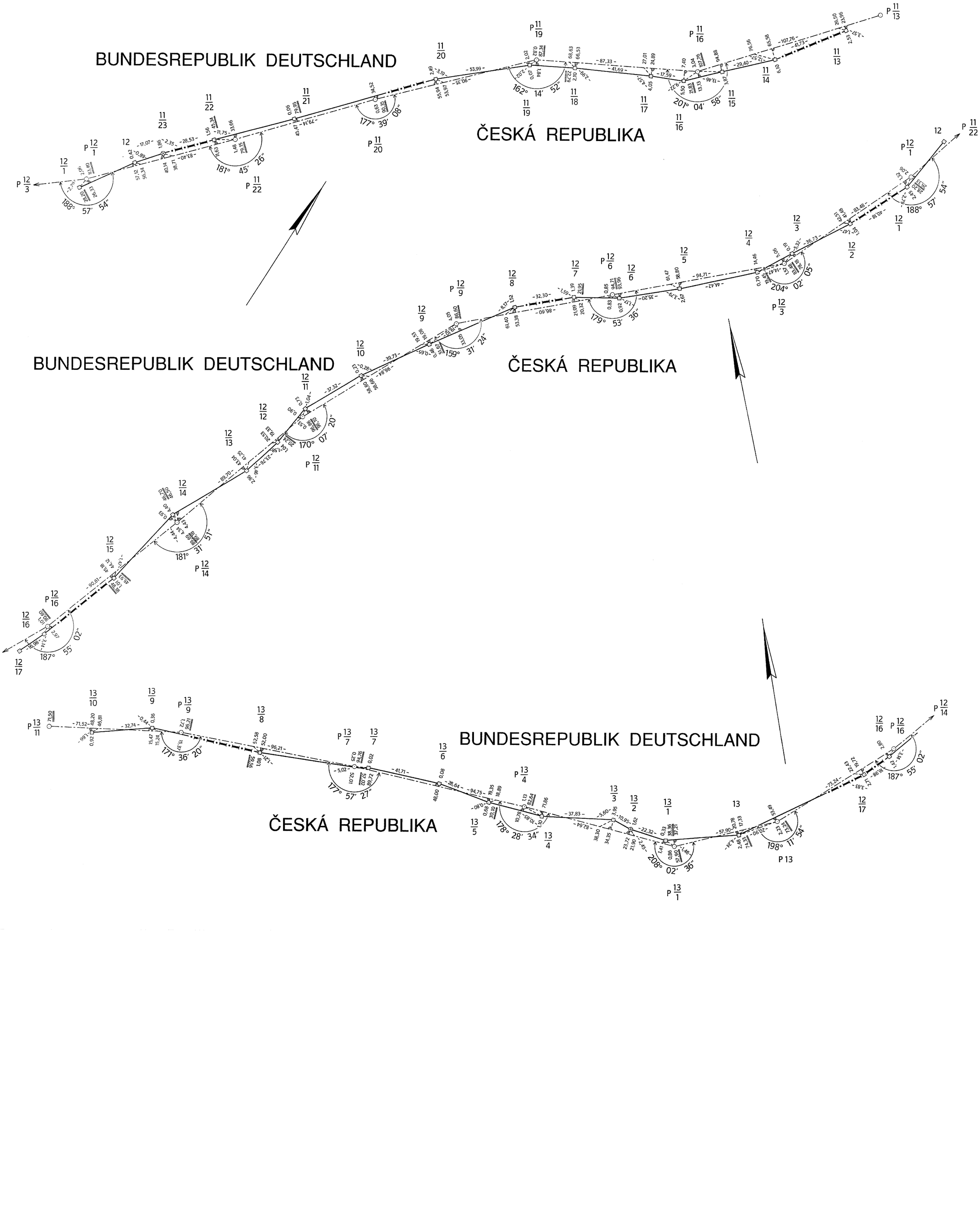

7

ČESKO - NĚMECKÉ STÁTNÍ HRANICE

část Svobodný stát Sasko

HRANIČNÍ MAPA

Hraniční úsek VII

1 : 2500

BUNDESREPUBLIK DEUTSCHLAND

Freistaat Sachsen

Regierungsbezirk Dresden

Landkreis Sächsische Schweiz

Stadt Bad Schandau



ČESKÁ REPUBLIKA

Okres Děčín

Obec Hřensko

8a

ČESKO - NĚMECKÉ STÁTNÍ HRANICE

část Svobodný stát Sasko

HRANIČNÍ NÁRYS

Hraniční úsek VII

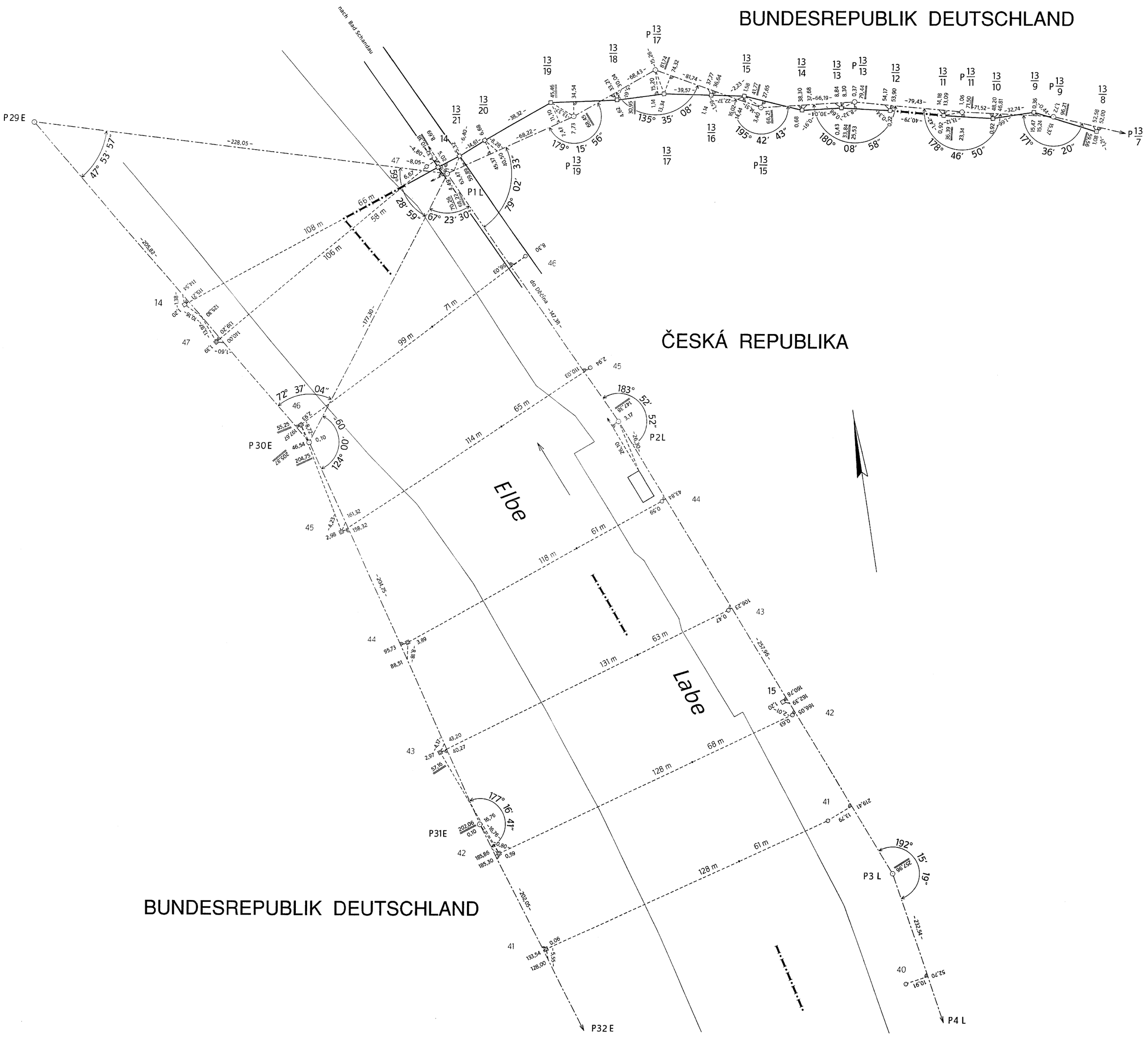

8b

ČESKO - NĚMECKÉ STÁTNÍ HRANICE

část Svobodný stát Sasko

HRANIČNÍ NÁRYS

Hraniční úsek VII

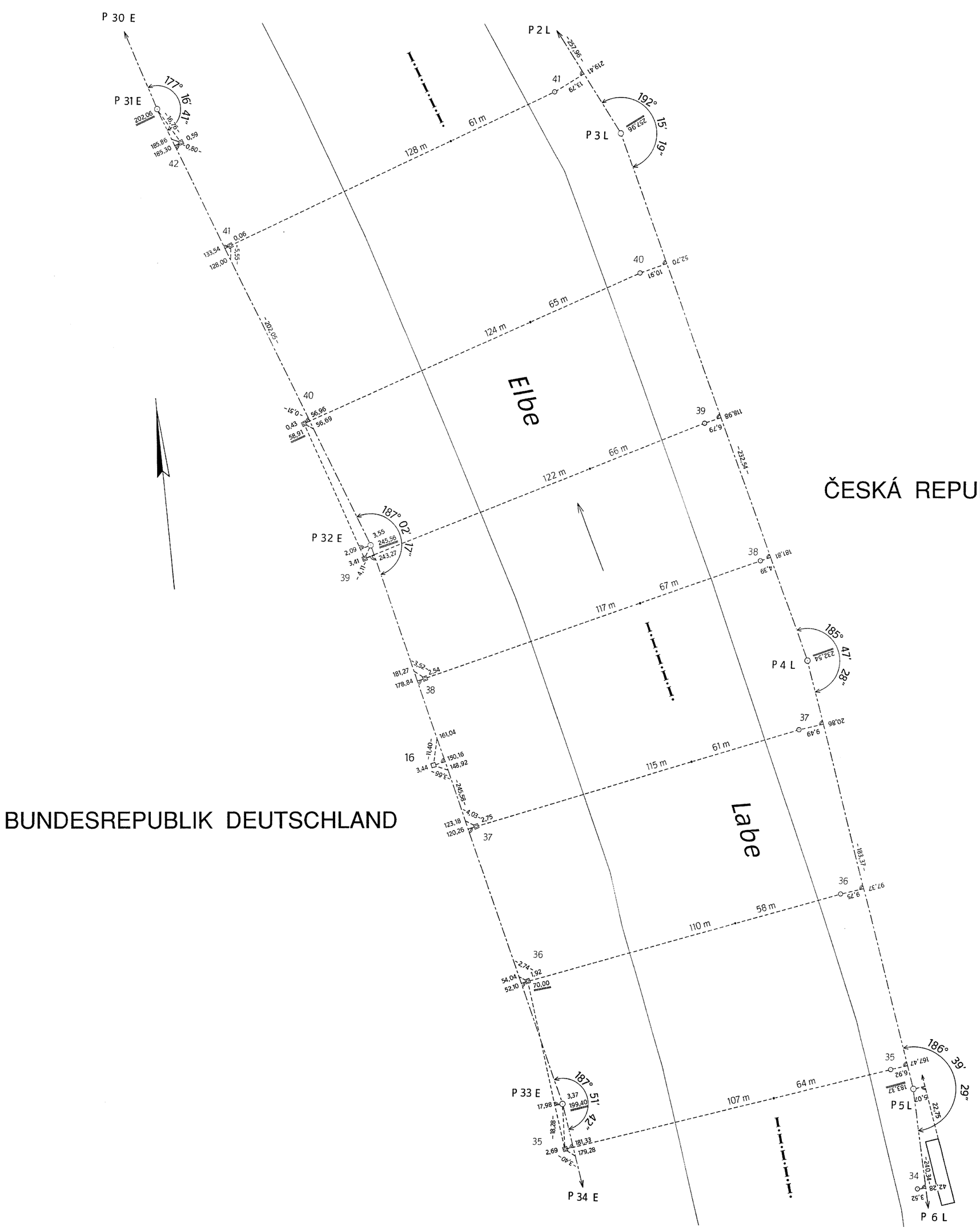

8

ČESKO - NĚMECKÉ STÁTNÍ HRANICE

část Svobodný stát Sasko

HRANIČNÍ MAPA

Hraniční úsek VII

1 : 2500

BUNDESREPUBLIK DEUTSCHLAND

Freistaat Sachsen

Regierungsbezirk Dresden

Landkreis Sächsische Schweiz

Gemeinde Reinhardtsdorf - Schöna

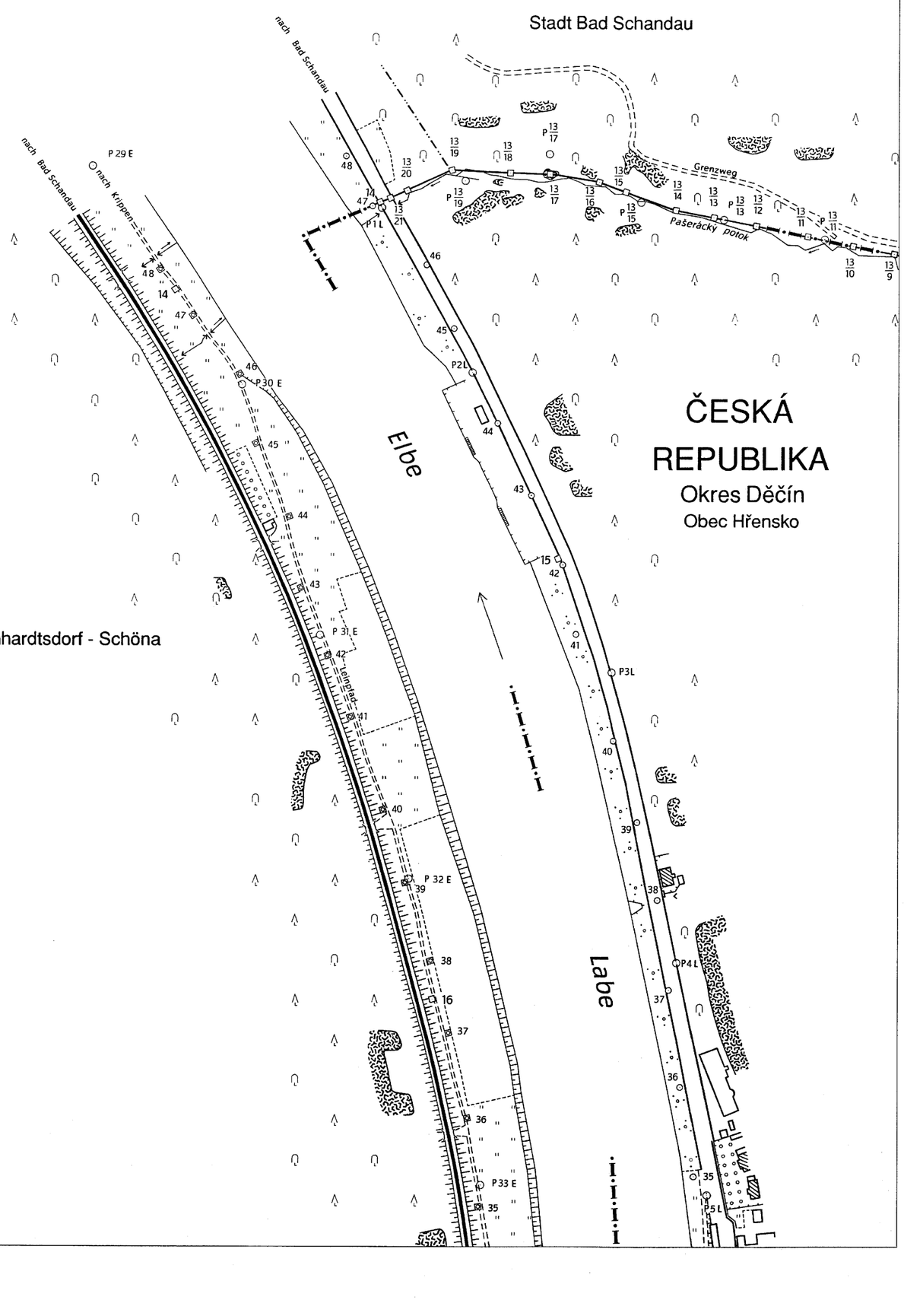

9a

ČESKO - NĚMECKÉ STÁTNÍ HRANICE

část Svobodný stát Sasko

HRANIČNÍ NÁRYS

Hraniční úsek VII

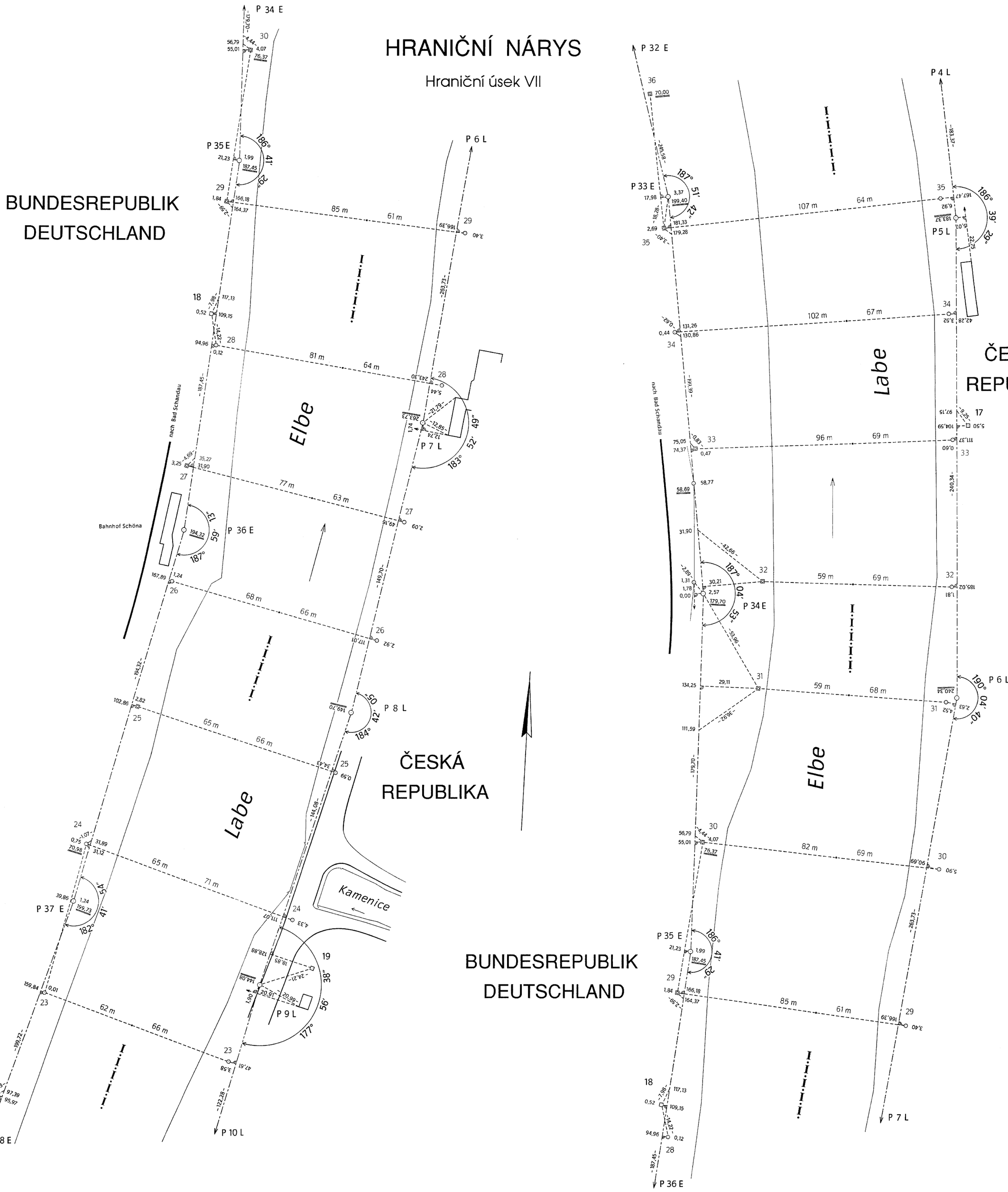

9b

ČESKO - NĚMECKÉ STÁTNÍ HRANICE

část Svobodný stát Sasko

HRANIČNÍ NÁRYS

Hraniční úsek VII

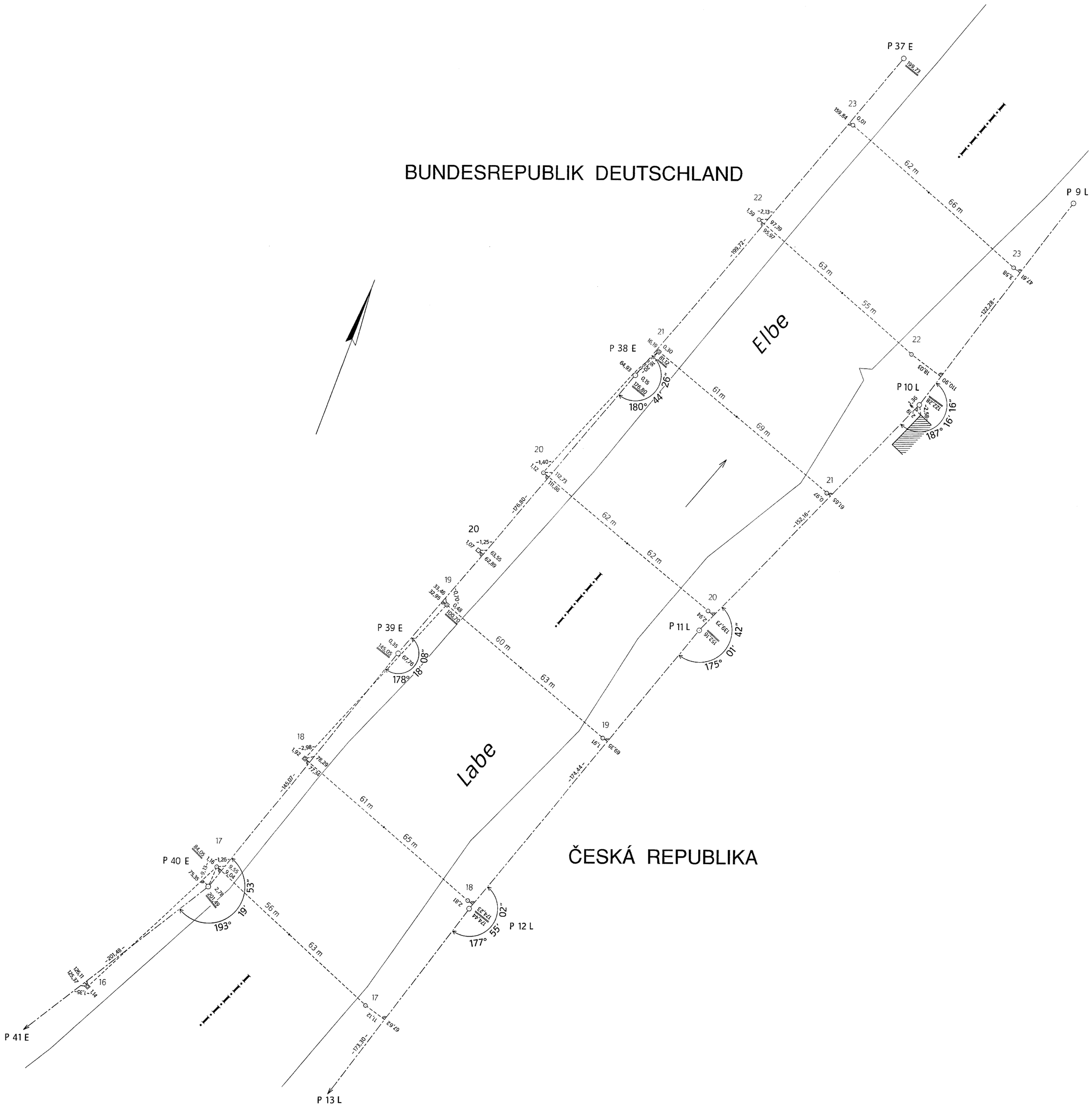

9

ČESKO - NĚMECKÉ STÁTNÍ HRANICE

část Svobodný stát Sasko

HRANIČNÍ MAPA

Hraniční úsek VII

1 : 2500

BUNDESREPUBLIK DEUTSCHLAND

Freistaat Sachsen

Regierungsbezirk Dresden

Landkreis Sächsische Schweiz

Gemeinde Reinhardtsdorf - Schöna



ČESKÁ REPUBLIKA

Okres Děčín

Obec Hřensko

10a

ČESKO - NĚMECKÉ STÁTNÍ HRANICE

část Svobodný stát Sasko

HRANIČNÍ NÁRYS

Hraniční úsek VII

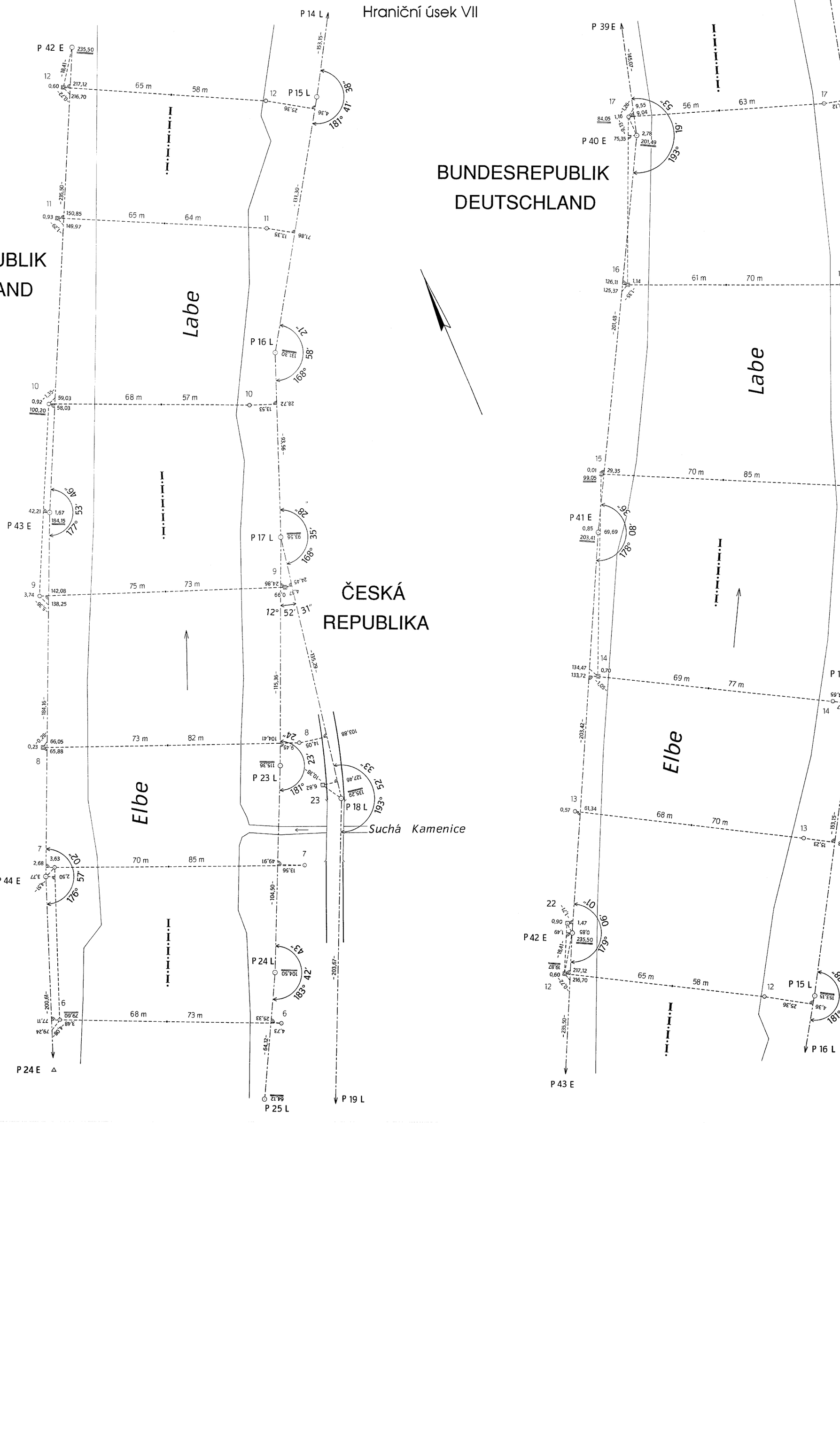

10b

ČESKO - NĚMECKÉ STÁTNÍ HRANICE

část Svobodný stát Sasko

HRANIČNÍ NÁRYS

Hraniční úsek VII

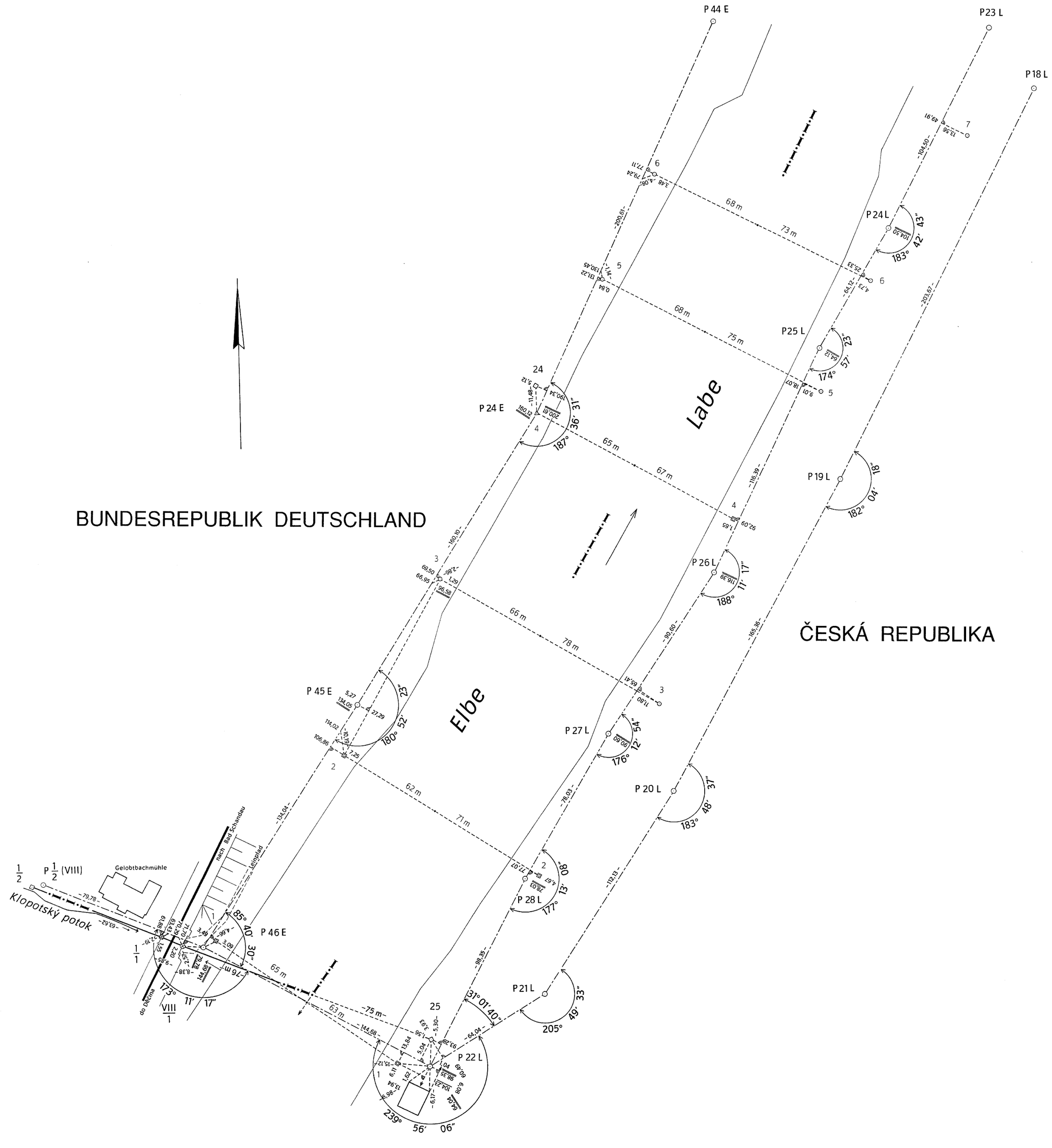

10

ČESKO - NĚMECKÉ STÁTNÍ HRANICE

část Svobodný stát Sasko

HRANIČNÍ MAPA

Hraniční úsek VII

1 : 2500

BUNDESREPUBLIK DEUTSCHLAND

Freistaat Sachsen

Regierungsbezirk Dresden

Landkreis Sächsische Schweiz

Gemeinde Reinhardtsdorf - Schöna

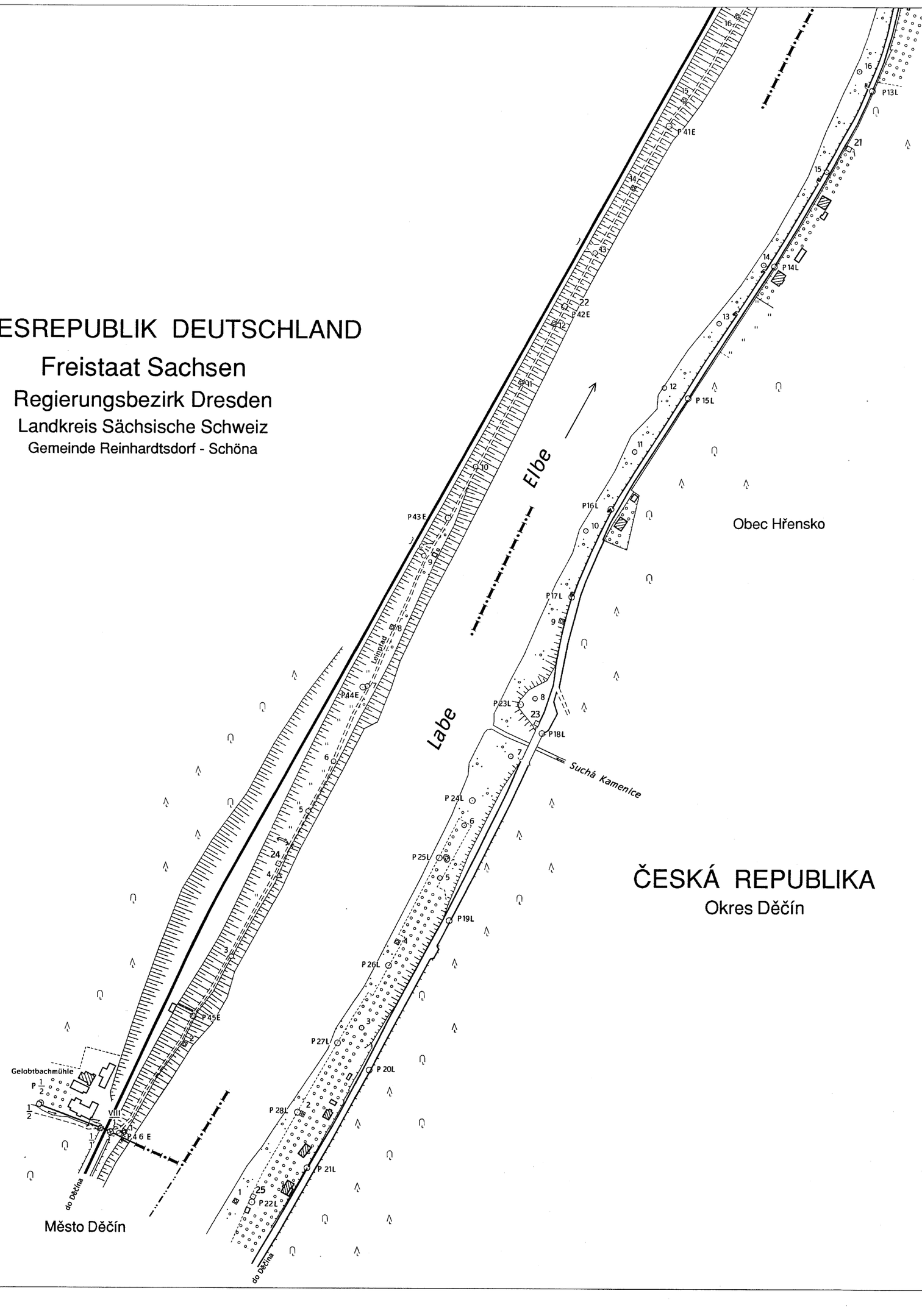

ČESKÁ REPUBLIKA

Okres Děčín

ČESKO - NĚMECKÉ STÁTNÍ HRANICE

část Svobodný stát Sasko

SEZNAM HRANIČNÍCH SILNIC A HRANIČNÍCH CEST

Poř. číslo	Hraniční úsek	Hraniční mapa	Mezi hraničními znaky	Délka [km]	Šířka [m]	Počet hraničních znaků					Poznámky
						základních	hlavních	mezilehlých	doplňkových	celkem	
1	2	3	4	5	6	7	8	9	10	11	12
1	I	5	8/1 — 8/7	0,3	4,8	—	—	9	5	14	
2	I	8	13 — 14/11	1,5	4,4	—	3	44	45	92	
3	I	9, 10	16/32 — 17	0,1	3,3	—	2	4	2	8	
4	III	5	9 — 9/8	0,4	4,5	—	2	9	—	11	hraniční silnice
5	VIII	11	19 — 20	1,0	4,2	—	4	21	1	26	
6	VIII	12, 13	21 — 23	1,7	2,4	—	5	42	—	47	
7	X	7	12/10 — 12/16	0,2	4,0	—	—	9	—	9	
8	XII	4	5 — 6	1,4	1,7	—	4	31	—	35	
9	XII	5, 6	7 — 7/14	0,6	2,0	—	2	15	—	17	
10	XII	6	9 — 9/13	0,6	2,0	—	2	14	—	16	
11	XIV	3	4 — 5	0,9	6,2	—	4	22	19	45	hraniční silnice
12	XV	9, 10	10/12 — 10/26	0,8	2,0	—	—	17	—	17	
13	XVIII	3, 4	4/8 — 5/4	1,1	2,3	—	1	22	—	23	
14	XVIII	5, 6, 7, 8	8/2 — 10	3,2	2,4	—	2	53	—	55	
15	XIX	7,8	8/16 — 10/5	0,3	7,3	—	4	15	20	39	hraniční silnice
16	XX	1, 2	1/9 — 1/27	1,1	3,0	—	—	21	12	33	
17	XX	9, 10	9 — 9/8	0,6	3,0	—	2	9	1	12	
18	XXI	1	XXI/1 — 1/16	0,5	2,7	2	—	17	1	20	
19	XXI	2	3/1 — 3/5	0,2	2,1	—	—	7	—	7	
20	XXI	6	10 — 10/4	0,2	3,0	—	2	5	—	7	
21	XXI	8	15/2 — 15/5	0,1	4,0	—	—	6	—	6	
22	XXI	8	15/9 — 16	0,3	4,0	—	2	6	1	9	
23	XXI	9	17 — 17/6	0,3	2,7	—	1	7	—	8	
24	XXI	9	17/10 — 17/15	0,3	2,7	—	—	8	—	8	
25	XXI	9, 10	18 — 19/18	1,9	3,7	—	3	42	—	45	
26	XXI	10, 11	20/2 — 21	2,0	3,0	—	2	29	5	36	
27	XXII	3	4/9 — 4/15	0,3	2,0	—	—	9	—	9	
28	XXII	4	6/1 — 6/2	0,1	3,6	—	—	4	—	4	
29	XXII	5	6/18 — 6/22	0,2	3,6	—	—	7	—	7	
30	XXII	6	10 — 11	0,1	8,5	—	4	—	—	4	hraniční silnice
31	XXII	9	17/5 — 17/7	0,1	2,5	—	—	5	1	6	
32	XXII	10	18/9 — 18/11	0,1	2,5	—	—	5	1	6	
33	XXII	11	22 — 23	1,0	2,8	—	4	16	2	22	
34	XXII	11	23/1 — 23/5	0,2	3,8	—	—	7	—	7	
35	XXII	12	23/23 — 23/24	0,03	2,5	—	—	4	—	4	
36	XXII	12	23/30 — 23/31	0,03	2,5	—	—	4	—	4	
37	XXIII	2	2/4 — 2/18	0,7	2,3	—	—	17	—	17	
38	XXIII	2	2/21 — 2/29	0,4	3,0	—	—	11	—	11	
39	XXIII	4, 5	5 — 5/12	0,7	2,4	—	2	13	2	17	
40	XXIII	6	8/40 — 9	0,1	4,8	—	2	2	—	4	
41	XXIII	11	17/5 — 17/11	0,2	2,4	—	—	9	—	9	

ČESKO - NĚMECKÉ STÁTNÍ HRANICE

část Svobodný stát Sasko

SEZNAM HRANIČNÍCH VODNÍCH TOKŮ A HRANIČNÍCH PŘÍKOPŮ

Poř. číslo	Hraniční úsek	Hraniční mapa	Název hraničního vodního toku	Mezi hraničními znaky	Délka [km]	Šířka [m]	Poznámky
1	2	3	4	5	6	7	8
1	I	1, 2	Lužická Nisa	I/1 — 3	1,4	12,0	
2	I	3, 4	Bílý potok	5 — 6/15	2,0	0,4	
3	II	12	Zlatý potok	23/5 — 23/12	0,2	0,6	
4	II	12, 13	Zlatý potok	24/4 — 25	1,1	0,6	
5	II	16	bezejmenný tok	28/38 — 28/40	0,04	0,4	
6	II	16	Mandava	28/40 — 28/42	0,04	7,0	
7	II	16	Hraniční potok	28/45 — III/1	0,04	0,4	
8	III	1, 2	Hraniční potok	III/1 — 3	1,2	0,4	
9	III	5, 6	Spréva	10 — 12	1,9	1,0	
10	III	8	Jiřikovský potok	18/19 — 18/22	0,1	2,0	
11	IV	1, 2	Spréva	3/19 — 3/32	0,9	6,0	
12	IV	7	—	12/11 — 12/15	0,1	—	hraniční příkop
13	IV	7	Rožanský potok	12/15 — 12/18	0,1	5,0	
14	IV	8	Dřevič	16 — 16/5	0,2	0,3	
15	V	1	Severní potok	2 — 2/37	0,8	1,0	
16	V	3	Luční potok	5/2 — 5/18	0,3	1,0	
17	V	10	Vilémovský potok	18/24 — VI/1	0,2	6,0	
18	VI	1, 2	Vilémovský potok	VI/1 — 3	2,5	6,0	
19	VI	3, 4	Hraniční potok	4/24 — 5/9	0,4	0,6	
20	VI	6	Tomášovský potok	10/3 — 11	0,7	0,7	
21	VI	9	Hraniční potok	16/6 — 16/15	0,2	0,6	
22	VI	10	Strouha	18/2 — 18/25	0,7	0,8	
23	VI	11, 12	Bílý potok	20 — 23	2,9	1,5	
24	VI	12, 13, 14, 15, 16	Křinice	23 — VII/1	7,9	6,0	
25	VII	1	Křinice	VII/1 — 3	1,0	6,0	
26	VII	8, 9, 10	Labe	14 — 25	3,6	110,0	
27	VIII	1, 2, 3	Klopotský potok	1/3 — 4	3,2	0,8	
28	VIII	7	Studniční potok	11/4 — 11/23	0,5	0,5	
29	VIII	7, 8	Sporný potok	12/9 — 13	0,3	1,5	
30	VIII	8	Rychnovský potok	13 — 14/24	1,4	0,8	
31	VIII	14, 15	Olšovský potok	24 — 26	2,1	3,5	
32	VIII	15	Petrovický potok	26 — 26/8	0,4	2,0	
33	VIII	15	Hraniční potok	26/8 — 26/18	0,5	0,5	
34	IX	1	Hraniční potok	2/1 — 2/9	0,2	0,5	
35	IX	4	Slatina	6 — 6/15	0,4	2,0	
36	IX	4	Hraniční potok	6/15 — 6/55	0,9	1,5	
37	IX	6, 7	Rybný potok	9 — 10	1,4	4,5	
38	IX	7, 8, 9	Hraniční potok	10 — 13	3,3	1,0	
39	IX	9	bezejmenný tok	14 — 14/6	0,2	0,4	
40	IX	10, 11, 12	Černý potok	15 — 17	2,4	1,0	
41	X	1, 2, 3, 4	Mohelnice	3 — 8/11	5,1	3,0	
42	X	6, 7	—	11 — 11/26	0,8	—	hraniční příkop
43	X	7	bezejmenný tok	11/26 — 12	0,5	0,6	
44	X	9	—	16/1 — 16/14	0,4	—	hraniční příkop
45	X	10, 11	Rašelinový potok	17 — 18	2,0	1,5	
46	X	11	Divoká Bystřice	18 — 19	1,0	2,2	
47	X	11, 12	Hraniční potok	19 — 20/25	1,8	0,5	
48	XI	1, 2, 3	Jelení potok	2/4 — 6/8	4,5	1,5	
49	XI	3, 4	Jelení potok	6/11 — 7	1,0	1,5	
50	XI	4	Moldavský potok	7 — 8	0,8	2,5	
51	XI	4	Hraniční potok	8 — 8/6	0,2	1,0	
52	XI	7, 8	Bystrý potok	11/5 — 12/22	1,8	1,5	
53	XI	8, 9, 10	Bystrý potok	12/26 — 15/28	3,3	2,0	
54	XII	1	Flájský potok	XII/1 — 1/2	0,2	5,0	
55	XII	1	vodní nádrž Fláje	1/2 — 2	1,3	—	
56	XII	1, 2, 3	Pstružný potok	2 — 4	3,4	2,0	
57	XII	3, 4	Hraniční potok	4 — 4/10	0,5	0,5	
58	XII	6	Ztracený potok	7/15 — 8	0,3	0,4	
59	XII	6	Stříbrný potok	8/14 — 8/19	0,2	0,5	
60	XII	6, 7, 8, 9, 10, 11	Svídnice	10 — XIII/1	9,1	1,0	
61	XIII	1, 2, 3, 4, 5, 6	Svídnice	XIII/1 — 7	9,6	4,0	
62	XIII	6, 7	Flájský potok	7 — 8	2,0	11,0	
63	XIII	7,8,9,10, 11,12,13,14	Načetínský potok	8/2 — XIV/1	12,6	3,5	
64	XIV	1, 2, 3	Načetínský potok	XIV/1 — 4	2,7	1,5	
65	XIV	4, 5	—	5/24 — 6/11	1,5	—	hraniční příkop
66	XIV	5	bezejmenný tok	6/11 — 7	0,4	0,5	
67	XIV	5, 6	Lesní potok	7 — 8	0,9	0,5	
68	XIV	6,7,8,9,10, 11,12,13,14	Černá	8 — 20/8	15,1	4,0	
69	XIV	14	rybník	20/8 — 20/10	0,2	—	
70	XIV	14	Černá	20/10 — XV/1	0,3	2,0	
71	XV	1	Černá	XV/1 — 1/1	0,1	1,5	
72	XV	1, 2	—	1/1 — 2	1,6	—	hraniční příkop
73	XV	2, 3, 4	Kamenička	2 — 3	2,8	0,8	
74	XV	4, 5	Přísečnice	3 — 4	1,6	4,0	
75	XV	11	—	12/22 — 13	0,05	—	hraniční příkop
76	XV	11, 12	Polava	13 — XVI/1	2,5	4,0	
77	XVI	1,2,3,4,5,6, 7,8,9,10,11	Polava	XVI/1 — 12/14	15,8	3,0	
78	XVI	11	rybník	12/15 — 12/16	0,015	—	
79	XVI	11	Polava	12/16 — 13	0,1	1,0	
80	XVII	7	Zlatý potok	10 — 10/1	0,005	3,0	
81	XVII	7	Polavský potok	10 — 10/10	0,7	4,0	
82	XVII	7, 8, 9	Komáří potok	10/10 — 15	3,1	2,0	
83	XVII	9	Komáří potok	15/5 — 15/9	0,4	1,0	
84	XVIII	1	Blatenský potok	2/1 — 3	0,7	6,0	
85	XVIII	1	Hraničný potok	3 — 3/3	0,3	4,0	
86	XVIII	1, 2, 3	Smolný potok	3/3 — 3/40	3,0	1,0	
87	XVIII	8	—	10 — XIX/1	1,2	—	hraniční příkop
88	XIX	1	—	XIX/1 — 1/6	0,3	—	hraniční příkop
89	XIX	9,10	Hraničná	11/11 — 12/19	2,1	0,7	
90	XIX	10, 11	Svatava	13 — 13/15	1,5	5,0	
91	XX	6	Kuželka	6/5 — 6/9	0,2	0,6	
92	XXI	2, 3, 4	Pstruhový potok	4 — 6/9	4,1	0,5	
93	XXI	4	Hraniční potok	6/11 — 7	0,2	0,5	
94	XXI	5	—	8/4 — 8/5	0,1	—	hraniční příkop
95	XXI	5, 6	Rákosina	8/5 — 8/15	0,9	0,5	
96	XXI	6	Rákosina	8/18 — 8/24	0,6	0,5	
97	XXI	7	Rokytník	10/9 — 10/10	0,1	0,5	
98	XXI	7	Rokytník	⊙ 10/11 — 10/11	0,01	0,5	⊙ = před doplňkovým znakem
99	XXI	7, 8	Rašeliník	12/5 — 12/11	0,6	0,4	
100	XXI	8	Černý potok	16/1 — 16/11	0,6	0,6	
101	XXI	8, 9	Černý potok	16/14 — 17	0,1	0,6	
102	XXI	11, 12	Velkorybnický potok	21/5 — 22	1,7	0,7	
103	XXI	12, 13	Sázek	22 — XXII/1	2,2	0,5	
104	XXII	1	Sázek	XXII/1 — 2	1,0	0,5	
105	XXII	2, 3	Sázek	3/12 — 3/20	0,5	0,5	
106	XXII	3	Hazlovský potok	4/19 — 4/22	0,1	0,3	
107	XXII	5	Plesná	8 — 8/5	0,3	0,6	
108	XXII	5, 6	Plesná	8/7 — 8/15	0,5	0,6	
109	XXII	6	Plesná	8/16 — 9	1,4	0,6	
110	XXII	6	Starý potok	9 — 9/7	0,5	0,6	
111	XXII	6	Starý potok	9/19 — 9/21	0,05	0,3	
112	XXII	8, 9	Hraniční potok	13/37 — 15/5	0,8	0,5	
113	XXIII	5	rybník	7/3 — 7/4	0,03	—	
114	XXIII	5, 6	Zelený potok	7/4 — 7/13	0,8	0,3	
115	XXIII	6	Zelený potok	7/16 — 7/18	0,2	0,3	
116	XXIII	6	Hranický potok	8/10 — 8/15	0,3	1,0	
117	XXIII	7	Lužní potok	10/12 — 10/13	0,01	0,4	
118	XXIII	8	Bystřina	12/2 — 12/7	0,6	0,4	
119	XXIII	8, 9	Bystřina	12/8 — 12/11	0,3	0,4	
120	XXIII	9, 10	Bystřina	12/11 — 13/9	3,7	0,5	
121	XXIII	10, 11	Bystřina	13/10 — 15	1,2	0,5	
122	XXIII	11	Brodivý potok	15/3 — 15/7	0,4	0,4	
123	XXIII	11	Lesní potok	17/2 — 17/4	0,3	0,4	

STÁTNÍ HRANICE

ČESKÁ REPUBLIKA - SPOLKOVÁ REPUBLIKA NĚMECKO

část Svobodný stát Sasko

HRANIČNÍ ÚSEK VIII

Od základního hraničního znaku $\frac{VIII}{1}$ na mostě železniční tratě z Děčína do Bad Schandau

k základnímu hraničnímu znaku $\frac{IX}{1}$ na východní straně

silnice z Petrovic do Bahratal (délka 22,8 km)

OBSAH:

Přehledné listy (2 listy)
Vysvětlivky (1 list)
Popis státních hranic (1 list)
Hraniční mapy (15 listů)
Hraniční nárysy (17 listů)
Seznam hraničních silnic a hraničních cest (1 list)
Seznam hraničních vodních toků a hraničních příkopů (1 list)

ČESKO - NĚMECKÉ STÁTNÍ HRANICE

část Svobodný stát Sasko

PŘEHLEDNÝ LIST

Hraniční úsek VIII

1:25 000

a

BUNDESREPUBLIK DEUTSCHLAND

Freistaat Sachsen

Regierungsbezirk Dresden

Landkreis Sächsische Schweiz

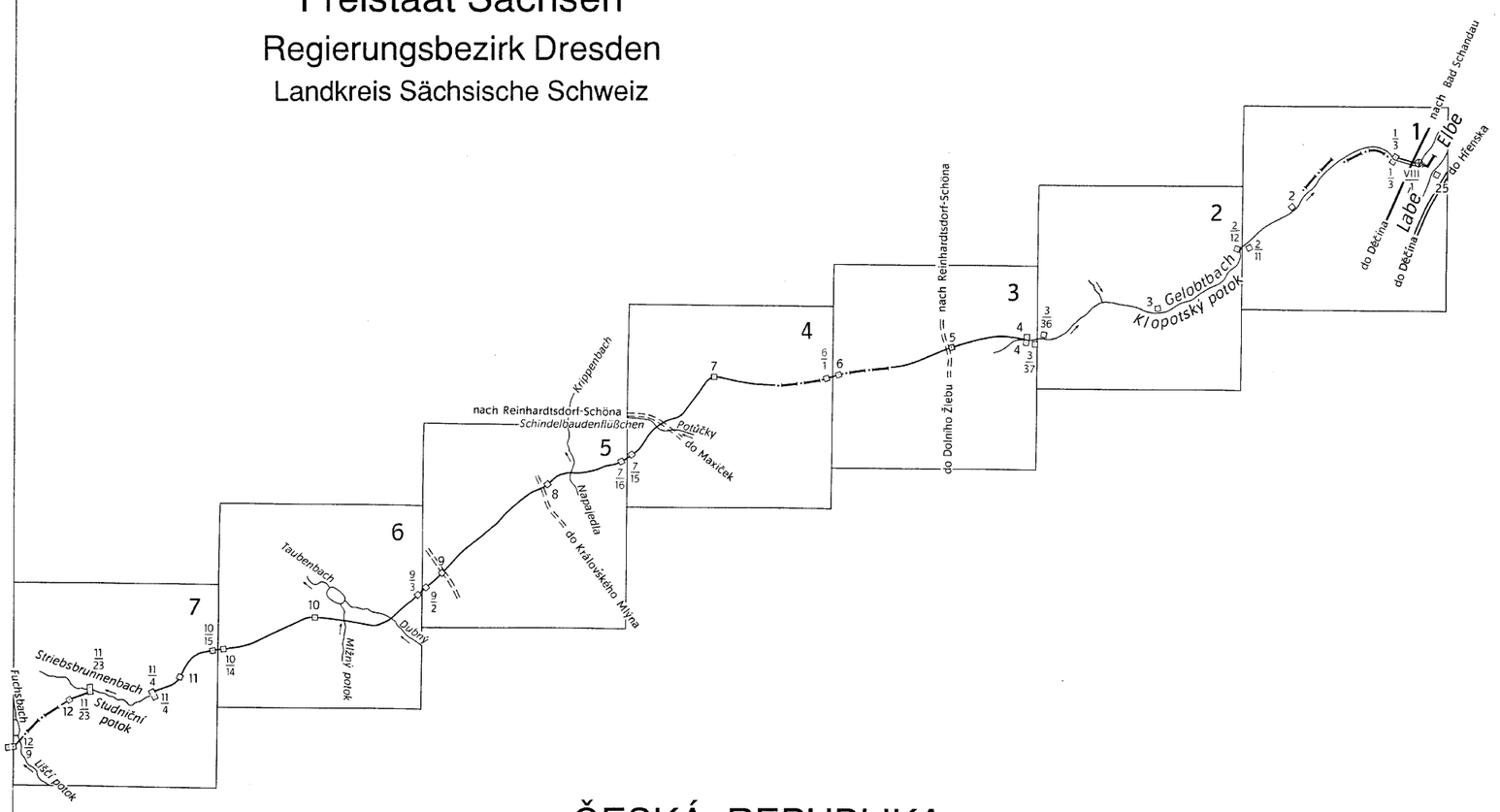

ČESKÁ REPUBLIKA

Okres Děčín

ČESKO - NĚMECKÉ STÁTNÍ HRANICE

část Svobodný stát Sasko

PŘEHLEDNÝ LIST

Hraniční úsek VIII

1:25 000

b

BUNDESREPUBLIK DEUTSCHLAND

Freistaat Sachsen

Regierungsbezirk Dresden

Landkreis Sächsische Schweiz

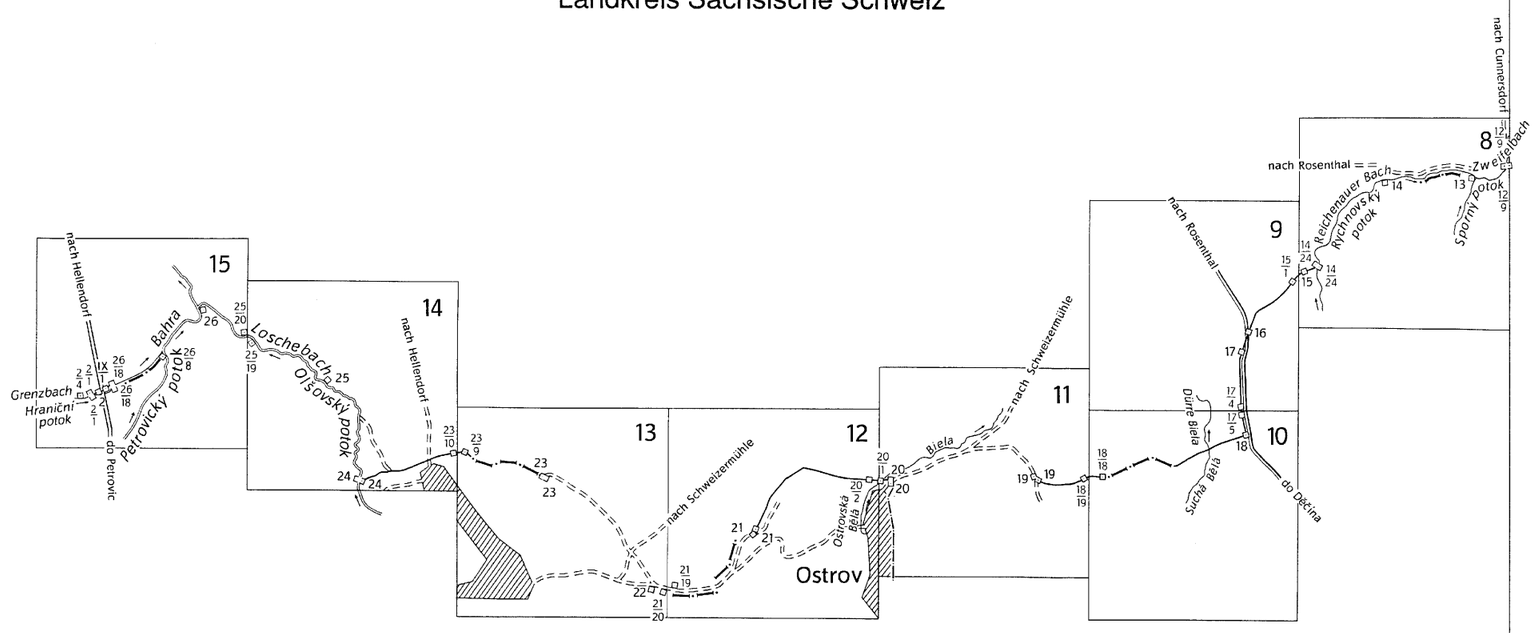

Okres Ústí nad Labem

Okres Děčín

ČESKÁ REPUBLIKA

ČESKO - NĚMECKÉ STÁTNÍ HRANICE

část Svobodný stát Sasko

VYSVĚTLIVKY

I. Povšechné poznámky o provedení technických prací

Na základě rozhodnutí vládních delegací bývalé Československé socialistické republiky a bývalé Německé demokratické republiky byl v letech 1977 až 1980 přezkoušen, zaměřen a vyznačen průběh státních hranic a byla vyhotovena nová hraniční dokumentace.

Tyto práce byly provedeny na základě "Technické směrnice pro vyměřování a vyznačení průběhu státních hranic" a "Technické směrnice pro vyhotovení hraniční dokumentace". Přitom se vycházelo ze zásady, že základem pro obnovu vyznačení státních hranic a hraniční dokumentaci jsou odpovídající části existující hraniční dokumentace z roku 1937 a s ní související měřické podklady.

V dílčích úsecích byly po vzájemné dohodě provedeny nepatrné úpravy průběhu resp. změny charakteru společných státních hranic.

Části mokrých státních hranic, které jsou tvořeny střednicemi hraničních vodních toků, byly nově zaměřeny a dokumentovány.

Hraniční znaky přímého vyznačení a hraniční znaky nepřímého vyznačení ležící na státním území bývalé Německé demokratické republiky byly vyměněny za nové typy hraničních znaků.

V letech 1986 - 1988 následovalo společné přezkoušení hraničních znaků. Z toho vyplynula částečná aktualizace hraničních dokumentů.

Na základě politických změn v obou státech a v souladu s výsledky společného přezkoušení hraničních znaků byl proveden v roce 1994 a 1995 nový tisk aktualizované hraniční dokumentace, jehož výsledkem je hraniční dokumentární dílo státních hranic mezi Českou republikou a Spolkovou republikou Německo v části hranic se Svobodným státem Sasko.

Státní hranice mezi Českou republikou a Spolkovou republikou Německo v části se Svobodným státem Sasko probíhají od bodu styku se státními hranicemi Polské republiky k bodu styku se zemskými hranicemi mezi Svobodným státem Bavorsko a Svobodným státem Sasko. Jsou rozděleny na 23 hraničních úseků.

Hraniční úsek I začíná u bodu styku státních hranic smluvních států se státními hranicemi Polské republiky v hraničním vodním toku Lužická Nisa. Hraniční úsek XXIII končí u bodu styku se zemskými hranicemi mezi Svobodným státem Bavorsko a Svobodným státem Sasko.

Počáteční body hraničních úseků jsou vyznačeny základními hraničními znaky, které jsou očíslovány ve tvaru zlomku, v jehož čitateli je číslo daného hraničního úseku uvedeného římskou číslicí a ve jmenovateli arabské číslo 1. Základní hraniční znak je současně prvním hlavním hraničním znakem (např. IV/1).

Hlavní hraniční znaky jsou na důležitých lomových bodech průběhu státních hranic a jsou číslovány průběžně v každém hraničním úseku arabskými číslicemi, počínaje číslem 2.

Mezilehlé hraniční znaky vyznačují lomové body průběhu státních hranic. Mezi dvěma sousedními hlavními hraničními znaky jsou číslovány průběžně ve tvaru zlomku. V čitateli je arabské číslo předcházejícího hlavního hraničního znaku a ve jmenovateli pořadové arabské číslo mezilehlého hraničního znaku (např. 3/1).

Iniciály C a D jsou umístěny na hraničních znacích přímého vyznačení průběhu státních hranic na straně přivrácené ke státnímu území příslušného státu. Hraniční znaky nepřímého vyznačení průběhu státních hranic mají na straně přivrácené k průběhu státních hranic iniciálu toho státu, na jehož území stojí. Číslování hraničních znaků probíhá zásadně od východu na západ.

Ke zvýšení zřetelnosti průběhu státních hranic byly osazeny doplňkové hraniční znaky bez označení.

Průběh státních hranic na hraničních silnicích, hraničních cestách, hraničních příkopech a hraničních vodních tocích je vyznačen hraničními znaky zpravidla střídavě na obou státních územích. Na začátku a na konci jsou zpravidla zdvojené hraniční znaky.

Hraniční polygon z hraniční dokumentace z roku 1937 byl měřicky přezkoušen, obnoven a částečně doplněn. Poloha bodů hraničního polygonu je zpravidla stabilizována drenážními trubkami. Polygonové body jsou označeny v hraničních dokumentech číslem nejbližšího hraničního znaku a písmenem P (např. P 3/1). Výsledky měření úhlů a délek hraničního polygonu jsou zaneseny v hraničních nárysech.

Rozdělení listů hraničních map je odvozeno z hraniční dokumentace z roku 1937, jejíž základem jsou tři místní Soldnerovy systémy saské zemské triangulace v Gaussově konformním zobrazení. Hraniční mapy jsou vyhotoveny v měřítku 1:2500 a orientovány k severu. Na těchto mapách je znázorněn průběh státních hranic se všemi hraničními znaky, polygonovými body a po jejich obou stranách cca 30 m široké terénní pásmo se situačními prvky a s hranicemi správních území.

Ke každému listu hraničních map byly vyhotoveny hraniční nárysy v přibližném měřítku 1:1000. Hraniční nárysy obsahují zákres hraničního polygonu, polohu hraničních znaků, důležité situační prvky, jakož i měřické údaje o hraničním polygonu a poloze hraničních znaků.

Tiskové podklady byly vyhotoveny po projednání a se souhlasem obou smluvních států.

Společné měřické podklady a tiskové podklady českého alternátu hraničního dokumentárního díla budou uloženy na ministerstvu vnitra v Praze, podklady německého alternátu v Saském zemském zeměměřickém úřadu v Drážďanech.

Hraniční znaky

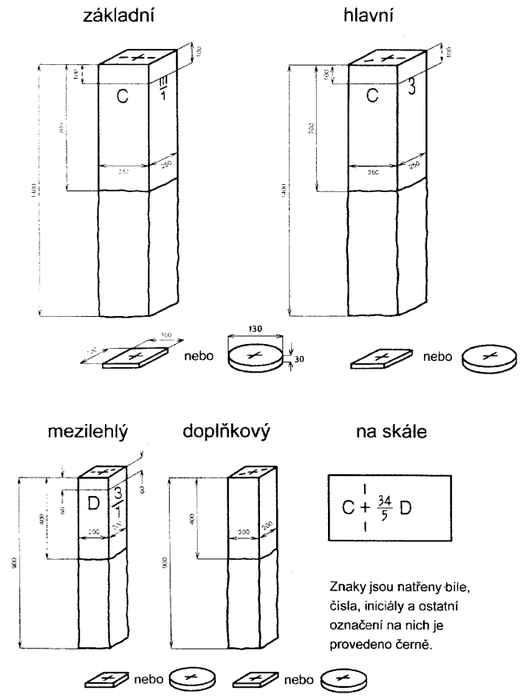

Poznámka:
Kromě uvedených hraničních znaků jsou státní hranice označeny historickými hraničními znaky a na českém státním území netypickými hraničními znaky (se zkosenými hornímí hranami).

II. Přehled hraničních úseků

Hraniční úsek	Vymezení hraničního úseku	Délka suchých hranic	Délka mokrých hranic	Délka celkem	Počet základních	Počet hlavních	Počet mezilehlých	Počet doplňkových	Počet hraničních nárysů	Počet hraničních map
		km			hraničních znaků					
I	od bodu styku státních hranic smluvních států se státními hranicemi Polské republiky, v hraničním vodním toku Lužická Nisa, až k základnímu hraničnímu znaku II/1 na jižním okraji obce Waltersdorf	17,5	3,4	20,9	1	22	478	61	14	13
II	od základního hraničního znaku II/1 na jižním okraji obce Waltersdorf k základnímu hraničnímu znaku III/1 na jižní straně silnice z Rumburka do Seifhennersdorf	21,6	1,4	23,0	1	27	567	102	16	16
III	od základního hraničního znaku III/1 na jižní straně silnice z Rumburka do Seifhennersdorf k základnímu hraničnímu znaku IV/1 na severní straně ulice ke státním hranicím v Neusalza-Spremberg	16,0	3,2	19,2	1	27	493	31	16	14
IV	od základního hraničního znaku IV/1 na severní straně ulice ke státním hranicím v Neusalza-Spremberg k základnímu hraničnímu znaku V/1 na severní straně silnice ze Severního do Steinigtwolmsdorf	19,0	1,2	20,2	1	25	647	36	16	14
V	od základního hraničního znaku V/1 na severní straně silnice ze Severního do Steinigtwolmsdorf k základnímu hraničnímu znaku VI/1 na jižní straně silnice z Dolní Poustevny do Sebnitz	15,5	1,3	16,8	1	18	565	32	13	10
VI	od základního hraničního znaku VI/1 na jižní straně silnice z Dolní Poustevny do Sebnitz k základnímu hraničnímu znaku VII/1 východně mostu na cestě z Jetřichovic do Hinterhermsdorf	11,8	15,3	27,1	1	27	743	4	21	16
VII	od základního hraničního znaku VII/1 východně mostu na cestě z Jetřichovic do Hinterhermsdorf k základnímu hraničnímu znaku VIII/1 na mostě železniční tratě z Děčína do Bad Schandau	10,4	4,6	15,0	1	24	257	2	14	10
VIII	od základního hraničního znaku VIII/1 na mostě železniční tratě z Děčína do Bad Schandau k základnímu hraničnímu znaku IX/1 na východní straně silnice z Petrovic do Bahratal	14,4	8,4	22,8	1	25	533	24	17	15
IX	od základního hraničního znaku IX/1 na východní straně silnice z Petrovic do Bahratal k základnímu hraničnímu znaku X/1 na východní straně cesty z Fojtovic do Müglitz	9,2	8,8	18,0	1	16	505	23	16	12
X	od základního hraničního znaku X/1 na východní straně cesty z Fojtovic do Müglitz k základnímu hraničnímu znaku XI/1 na východní straně silnice z Moldavy do Hermsdorf	8,7	10,4	19,1	1	19	468	60	14	12
XI	od základního hraničního znaku XI/1 na východní straně silnice z Moldavy do Hermsdorf ke zdvojenému základnímu znaku XII/1 na mostě cesty z Českého Jiřetína do Cämmerswalde	3,4	11,6	15,0	1	14	400	5	12	10
XII	od zdvojeného základního hraničního znaku XII/1 na mostě cesty z Českého Jiřetína do Cämmerswalde k základnímu hraničnímu znaku XIII/1 na levém břehu hraničního vodního toku Svidnice západně od obce Nová Ves v Horách	4,6	15,0	19,6	1	17	277	2	16	11
XIII	od základního hraničního znaku XIII/1 na levém břehu hraničního vodního toku Svidnice, západně obce Nová Ves v Horách k základnímu hraničnímu znaku XIV/1 u mostu silnice z Kálku do Rübenau	0,1	24,2	24,3	1	15	195	4	18	14
XIV	od základního hraničního znaku XIV/1 u mostu silnice z Kálku do Rübenau k základnímu hraničnímu znaku XV/1 na pravém břehu hraničního vodního toku Černá, 2,7 km jižně od obce Satzung	3,3	19,6	22,9	1	19	208	19	18	14
XV	od základního hraničního znaku XV/1 na pravém břehu vodního toku Černá, 2,7 km jižně od obce Satzung k základnímu hraničnímu znaku XVI/1 u mostu silnice z Vejprt do Bärenstein	9,4	7,0	16,4	1	13	218	3	13	12
XVI	od základního hraničního znaku XVI/1 u mostu silnice z Vejprt do Bärenstein k základnímu hraničnímu znaku XVII/1 na silnici z Božího Daru do Oberwiesenthal	2,3	15,9	18,2	1	13	184	2	12	11
XVII	od základního hraničního znaku XVII /1 na silnici z Božího Daru do Oberwiesenthal k základnímu hraničnímu znaku XVIII/1 na severní straně silnice z Potůčků do Johanngeorgenstadt	17,7	4,2	21,9	1	22	209	6	13	13
XVIII	od základního hraničního znaku XVIII/1 na severní straně silnice z Potůčků do Johanngeorgenstadt k základnímu hraničnímu znaku XIX/1 na západní straně cesty z Přebuzi do Weitersglashütte	9,7	4,0	13,7	1	10	192	-	8	8
XIX	od základního hraničního znaku XIX/1 na západní straně cesty z Přebuzi do Weitersglashütte k základnímu hraničnímu znaku XX/1 na západní straně silnice z Kraslic do Klingenthal	12,5	3,6	16,1	1	13	221	82	11	11
XX	od základního hraničního znaku XX/1 na západní straně silnice z Kraslic do Klingenthal ke zdvojenému základnímu hraničnímu znaku XXI/1 na západní straně silnice z Lubů do Wernitzgrün	13,4	0,2	13,6	1	9	233	108	10	10
XXI	od zdvojeného základního hraničního znaku XXI/1 na západní straně silnice z Lubů do Wernitzgrün k základnímu hraničnímu znaku XXII/1 u mostu silnice z Vojtanova do Schönberg	12,8	11,2	24,0	1	22	361	69	13	13
XXII	od základního hraničního znaku XXII/1 u mostu silnice z Vojtanova do Schönberg k základnímu hraničnímu znaku XXIII/1 na západní straně silnice z Aše do Bad Elster	20,0	5,1	25,1	1	23	436	287	19	12
XXIII	od základního hraničního znaku XXIII/1 na západní straně silnice z Aše do Bad Elster k bodu styku státních hranic smluvních států se zemskými hranicemi mezi Svobodným státem Bavorsko a Svobodným státem Sasko	13,2	7,8	21,0	1	17	292	128	13	11
	celkem	266,5	187,4	453,9	23	437	8682	1090	333	282

III. Výklad značek

Smluvené značky – Hraniční mapa	Smluvené značky – Hraniční nárys	Smluvené značky – Přehledný list	Význam
			státní hranice průběh státních hranic
			zemské hranice
			hranice správního území
			okresní hranice
			obecní hranice
			hranice kultur plot, zeď
			základní hraniční znak hlavní hraniční znak
			mezilehlý hraniční znak
			doplňkový hraniční znak
			skalní znak
			hraniční znak v úrovni terénu
			hraniční bod, bóje
			trigonometrický bod
			polygonový bod
			měřický bod
			profilové a nivelační znaky na Labi
			polygonová strana měřická přímka a kolmice
			kótování měřických přímek a úhlů
			hlavní silnice
			vedlejší silnice
			lesní a polní cesty
			pěšina
			železnice
			most

Smluvené značky – Hraniční mapa	Smluvené značky – Hraniční nárys	Smluvené značky – Přehledný list	Význam
			obytné budovy + sídla
			neobytné budovy
			vodní tok do šířky 2,0 m
			vodní tok širší než 2,0 m
			bažiny
			propustek, jez
			jehličnatý les
			listnatý les
			zahrada
			louka, pastvina
			orientačně významné stromy
			jednotlivé stromy
			křoví
			elektrické vedení
			telefonní vedení
			skály
			terénní stupeň
ČESKÁ REPUBLIKA			7.0 stát
Liberec	6,0	Liberec	správní území
Děčín	5,0	Děčín	okres
Lípa	4,0	Lípa	obec
potok (2,0 – 5,0)	*potok* (4,0 – 10,0)	*potok* (2,0 – 5,0)	vodní toky
Fláj	2,0	Fláj	topografické objekty
do Klínů	2,0 do Klínů	do Klínů	směry u komunikací

ČESKO - NĚMECKÉ STÁTNÍ HRANICE

část Svobodný stát Sasko

POPIS STÁTNÍCH HRANIC

Hraniční úsek VIII

Hraniční úsek VIII je částí státních hranic mezi Českou republikou a Spolkovou republikou Německo od základního hraničního znaku VIII/1 na mostě železniční tratě z Děčína do Bad Schandau na levém břehu Labe k základnímu hraničnímu znaku IX/1 na východní straně silnice z Petrovic do Bahratal. Celková délka je 22,8 km, z toho je 14,4 km suchého a 8,4 km mokrého úseku státních hranic.

Průběh státních hranic je v tomto úseku přímo vyznačen jedním základním hraničním znakem (svislá deska na železničním mostě), 12 hlavními hraničními znaky, 206 mezilehlými hraničními znaky, 6 mezilehlými skalními hraničními znaky, 8 mezilehlými hraničními znaky přibetonovanými ke skále, 20 doplňkovými hraničními znaky, 2 doplňkovými skalními hraničními znaky a jedním doplňkovým hraničním znakem přibetonovaným ke skále. Dále je vyznačen nepřímo 6 zdvojenými hlavními hraničními znaky, 6 zdvojenými mezilehlými hraničními znaky a střídavě osazenými 7 hlavními hraničními znaky, 300 mezilehlými hraničními znaky, jedním mezilehlým hraničním znakem přibetonovaným ke skále, 6 mezilehlými skalními hraničními znaky a jedním doplňkovým hraničním znakem.

Od základního hraničního znaku VIII/1 probíhají státní hranice v délce 0,1 km severozápadním směrem ke zdvojenému hraničnímu znaku 1/3. Mezi skalním hraničním znakem VIII/1 a hraničním znakem 1/1 protíná státní hranice železniční trať z Děčína do Bad Schandau. Mezi hraničním znakem 1/1 a zdvojeným hraničním znakem 1/3 jsou na státním území Spolkové republiky Německo budovy (obytné, hospodářské) se zahradami. Na státním území České republiky je les, kterým podél státních hranic protéká vodní tok Klopotský potok.

Od zdvojeného hraničního znaku 1/3 ke zdvojenému hraničnímu znaku 4 určuje průběh státních hranic lesem v délce 3,2 km převážně jihozápadním směrem střednice hraničního vodního toku Klopotský potok (Gelobtbach). Průměrná šířka hraničního vodního toku je 0,8 m. Mezi zdvojeným hraničním znakem 1/3 a hraničním znakem 1/18 protéká tento hraniční vodní tok prudce stoupajícím úzkým údolím. Mezi zdvojeným hraničním znakem 1/3 a hraničním znakem 1/11 protíná státní hranice několikrát cesta (pěšina), která dále vede podél státních hranic na státním území Spolkové republiky Německo k hraničnímu znaku 1/16. Mezi hraničními znaky 1/4 a 1/5 probíhají státní hranice rybníkem. Mezi hraničním znakem 2/16 a zdvojeným hraničním znakem 4 na státním území Spolkové republiky Německo a mezi hraničním znakem 3/7 a zdvojeným hraničním znakem 4 na státním území České republiky vedou podél hraničního vodního toku cesty. Mezi hraničními znaky 3/10 a 3/11 ústí do hraničního vodního toku ze státního území Spolkové republiky Německo vodní tok Hertelsgrundbach.

Od zdvojeného hraničního znaku 4 k hraničnímu znaku 7 probíhají státní hranice lesem v délce 2,0 km převážně západním směrem. Mezi zdvojeným hraničním znakem 4 a hraničním znakem 4/2 na státním území Spolkové republiky Německo a mezi zdvojeným hraničním znakem 4 a hraničním znakem 4/1 na státním území České republiky vedou podél státních hranic cesty. Mezi hraničními znaky 4/2 a 4/3 protíná státní hranice cesta. Od hraničního znaku 4/4 terén prudce stoupá k hraničnímu znaku 4/8. Mezi hraničními znaky 5 a 5/1 protíná státní hranice cesta. Mezi hraničními znaky 6/5 a 7 vede na státním území Spolkové republiky Německo podél státních hranic cesta.

Od hraničního znaku 7 ke zdvojenému hraničnímu znaku 11/4 probíhají státní hranice v délce 4,2 km jihozápadním směrem lesem. Mezi hraničními znaky 7 a 7/10 terén prudce klesá. U hraničního znaku 7/5 na státním území Spolkové republiky Německo končí u státních hranic cesta. Mezi hraničními znaky 7/10 a 7/11 protíná státní hranice cesta, která dále vede podél státních hranic na státním území České republiky k hraničnímu znaku 7/16. U hraničního znaku 7/11 protínají státní hranice vodní tok Potůčky (Schindelbaudenflüsschen) a další vodní tok (bezejmenný). Mezi hraničními znaky 7/21 a 7/22 protíná státní hranice cesta a dále mezi hraničními znaky 7/23 a 7/24 vodní tok Napajedla (Krippenbach). Mezi hraničními znaky 7/23 a 7/26 probíhají státní hranice přes údolí se skalními stěnami. Mezi hraničními znaky 7/24 a 8 několikrát protíná vodní tok (bezejmenný) státní hranice. Mezi hraničními znaky 8 a 8/1, 8/4 a 8/5, 8/7 a 8/8, 8/17 a 9, 9/6 a 9/7 protínají státní hranice cesty. Od hraničního znaku 9/1 k hraničnímu znaku 9/7 terén prudce klesá. Mezi hraničními znaky 9/7 a 9/8 protínají státní hranice vodní tok Dubný (Kleiner Taubenbach) a mezi hraničními znaky 9/14 a 9/15 vodní tok Mlžný potok (Grosser Taubenbach). U hraničního znaku 9/15 protíná státní hranice cesta. Od hraničního znaku 10/3 teče podél státních hranic na státním území České republiky vodní tok (bezejmenný), který u hraničního znaku 9/16 protíná státní hranice. Mezi hraničními znaky 10/8 a 10/9 protíná státní hranice vodní tok (bezejmenný). Od hraničního znaku 10/10 k hraničnímu znaku 10/15 terén prudce stoupá. Mezi hraničními znaky 11 a 11/1 protíná státní hranice cesta. Od hraničního znaku 11/2 ke zdvojenému hraničnímu znaku 11/4 terén prudce klesá.

Od zdvojeného hraničního znaku 11/4 ke zdvojenému hraničnímu znaku 11/23 určuje průběh státních hranic lesem v délce 0,5 km převážně západním směrem střednice hraničního vodního toku Studniční potok (Striebsbrunnenbach). Průměrná šířka hraničního vodního toku je 0,5 m.

Od zdvojeného hraničního znaku 11/23 k hraničnímu znaku 13 probíhají státní hranice lesem v délce 0,9 km jihozápadním směrem. Mezi hraničními znaky 11/25 a 12, 12/4 a 12/5, 12/7 a 12/8 protínají státní hranice cesty. Od hraničního znaku 12/5 k hraničnímu znaku 12/8 terén prudce klesá. Mezi hraničním znakem 12/8 a zdvojeným hraničním znakem 12/9 protíná státní hranice vodní tok Liščí potok (Fuchsbach), který na státním území Spolkové republiky Německo bezprostředně u státních hranic ústí do rybníka. Od zdvojeného hraničního znaku 12/9 určuje průběh státních hranic v délce 0,3 km střednice hraničního vodního toku Sporný potok (Zweifelbach) k jeho soutoku s hraničním vodním tokem Rychnovský potok (Reichenauer Bach) u hraničního znaku 13. Průměrná šířka hraničního vodního toku Sporný potok je 1,5 m. Na státním území Spolkové republiky Německo vede mezi zdvojeným hraničním znakem 12/9 a hraničním znakem 13/19 podél státních hranic cesta.

Od hraničního znaku 13 ke zdvojenému hraničnímu znaku 14/24 určuje průběh státních hranic lesem v délce 1,4 km převážně jihozápadním směrem střednice hraničního vodního toku Rychnovský potok (Reichenauer Bach). Průměrná šířka hraničního vodního toku je 0,8 m.

Od zdvojeného hraničního znaku 14/24 k hraničnímu znaku 18 probíhají státní hranice v délce 1,2 km jihozápadním až jižním směrem lesem. U hraničního znaku 15 protíná státní hranice vodní tok (bezejmenný). Na státním území České republiky vede podél státních hranic mezi hraničními znaky 15/2 a 16 cesta. Na státním území Spolkové republiky Německo teče podél státních hranic mezi hraničními znaky 15 a 15/7 vodní tok (bezejmenný). Mezi hraničními znaky 16 a 17 protíná státní hranice silnice z Děčína do Rosenthal, která dále vede podél státních hranic na státním území České republiky k hraničnímu znaku 18.

Od hraničního znaku 18 ke zdvojenému hraničnímu znaku 20 probíhají státní hranice lesem v délce 2,4 km převážně západním směrem. Na státním území České republiky je les, který je mezi hraničními znaky 18 a 18/1 přerušen loukou. Na státním území Spolkové republiky Německo mezi hraničními znaky 18/5 a 18/7 vede podél státních hranic cesta. Mezi hraničními znaky 18/6 a 18/7 protíná státní hranice vodní tok Suchá Bělá (Dürre Biela). Od hraničního znaku 18/23 ke zdvojenému hraničnímu znaku 19 terén prudce klesá. Mezi zdvojenými hraničními znaky 19 a 20 určuje průběh státních hranic v délce 1,0 km osa hraniční cesty. Na státním území České republiky je mezi hraničním znakem 19/19 a zdvojeným hraničním znakem 20 louka, na které stojí několik budov (obytných).

Od zdvojeného hraničního znaku 20 k hraničnímu znaku 20/16 probíhají státní hranice lesem v délce 0,6 km západním směrem a dále až k hraničnímu znaku 21/12 v délce 0,7 km jihozápadním směrem. Od hraničního znaku 21/12 k hraničnímu znaku 22 probíhají státní hranice v délce 0,5 km západním směrem a dále v délce 0,9 km severozápadním směrem ke zdvojenému hraničnímu znaku 23. U hraničního znaku 20/2 protíná státní hranice vodní tok Ostrovská Bělá (Biela). Od hraničního znaku 20/8 k hraničnímu znaku 20/14 terén prudce stoupá. Na státním území Spolkové republiky Německo mezi hraničními znaky 20/16 a 20/18 vede podél státních hranic cesta, která u hraničního znaku 20/18 protíná státní hranice a dále vede na státním území České republiky podél státních hranic až ke zdvojenému hraničnímu znaku 21. Mezi zdvojenými hraničními znaky 21 a 23 určuje průběh státních hranic v délce 1,7 km osa hraniční cesty.

Od zdvojeného hraničního znaku 23 ke zdvojenému hraničnímu znaku 24 probíhají státní hranice v délce 1,2 km převážně západním směrem. Na státním území České republiky končí u hraničního znaku 23/14 les a dále je louka. Na státním území Spolkové republiky Německo je les. Mezi hraničními znaky 23/3 a 23/9 probíhají státní hranice po skalním masivu a dále skalní soutěskou až k hraničnímu znaku 23/10. Od hraničního znaku 23/9 ke zdvojenému hraničnímu znaku 24 terén prudce klesá. U hraničního znaku 23/14 protíná státní hranice cesta.

U zdvojeného hraničního znaku 24 určuje průběh státních hranic v délce 2,1 km převážně severozápadním směrem střednice hraničního vodního toku Olšovský potok (Loschebach) až k jeho soutoku s hraničním vodním tokem Petrovický potok (Bahra) mezi hraničními znaky 26 a 26/1. Průměrná šířka hraničního vodního toku Olšovský potok je 3,5 m. Na státním území České republiky je louka. Na státním území Spolkové republiky Německo končí u hraničního znaku 24/2 les, odtud je až k hraničnímu znaku 25/11 louka, která je mezi hraničními znaky 24/18 a 24/27 přerušena lesem. Mezi hraničními znaky 25/11 a 25/32 je les a dále louka.

Od soutoku hraničních vodních toků mezi hraničními znaky 26 a 26/1 určuje průběh státních hranic v délce 0,4 km převážně jihozápadním směrem střednice hraničního vodního toku Petrovický potok (Bahra) až k jeho soutoku s hraničním vodním tokem Hraniční potok (Grenzbach) u hraničního znaku 26/8. Průměrná šířka hraničního vodního toku Petrovický potok je 2 m. Po obou stranách státních hranic je louka.

Od soutoku hraničních vodních toků u hraničního znaku 26/8 určuje průběh státních hranic v délce 0,5 km převážně jihozápadním směrem střednice hraničního vodního toku Hraniční potok (Grenzbach) až ke zdvojenému hraničnímu znaku 26/18. Průměrná šířka hraničního vodního toku je 0,5 m. Dále probíhají státní hranice k blízkému základnímu hraničnímu znaku IX/1. Po obou stranách státních hranic je louka.

1

ČESKO - NĚMECKÉ STÁTNÍ HRANICE

část Svobodný stát Sasko

HRANIČNÍ NÁRYS

Hraniční úsek VIII

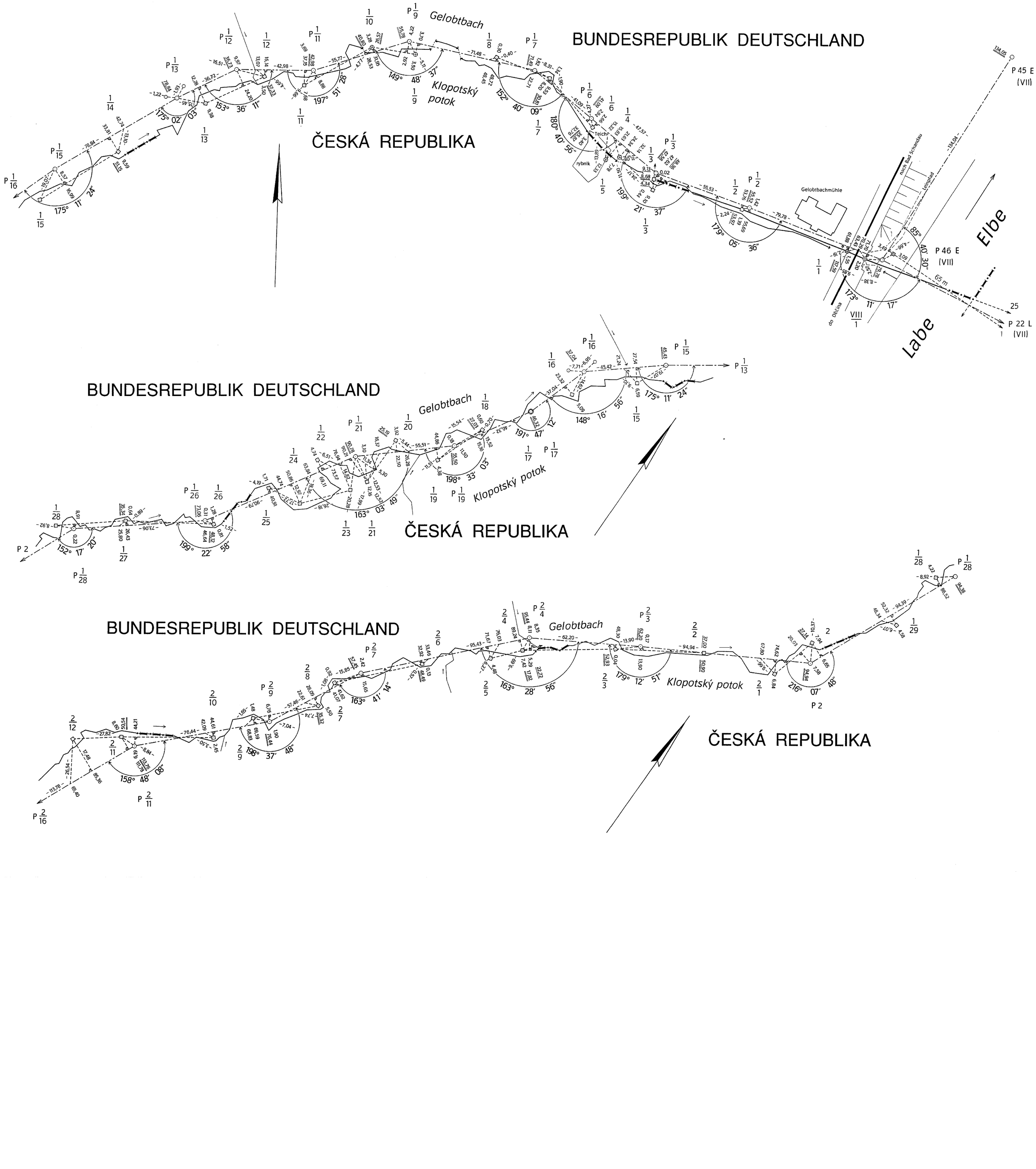

1

ČESKO - NĚMECKÉ STÁTNÍ HRANICE

část Svobodný stát Sasko

HRANIČNÍ MAPA

Hraniční úsek VIII

1 : 2500

BUNDESREPUBLIK DEUTSCHLAND

Freistaat Sachsen

Regierungsbezirk Dresden

Landkreis Sächsische Schweiz

Gemeinde Reinhardtsdorf - Schöna

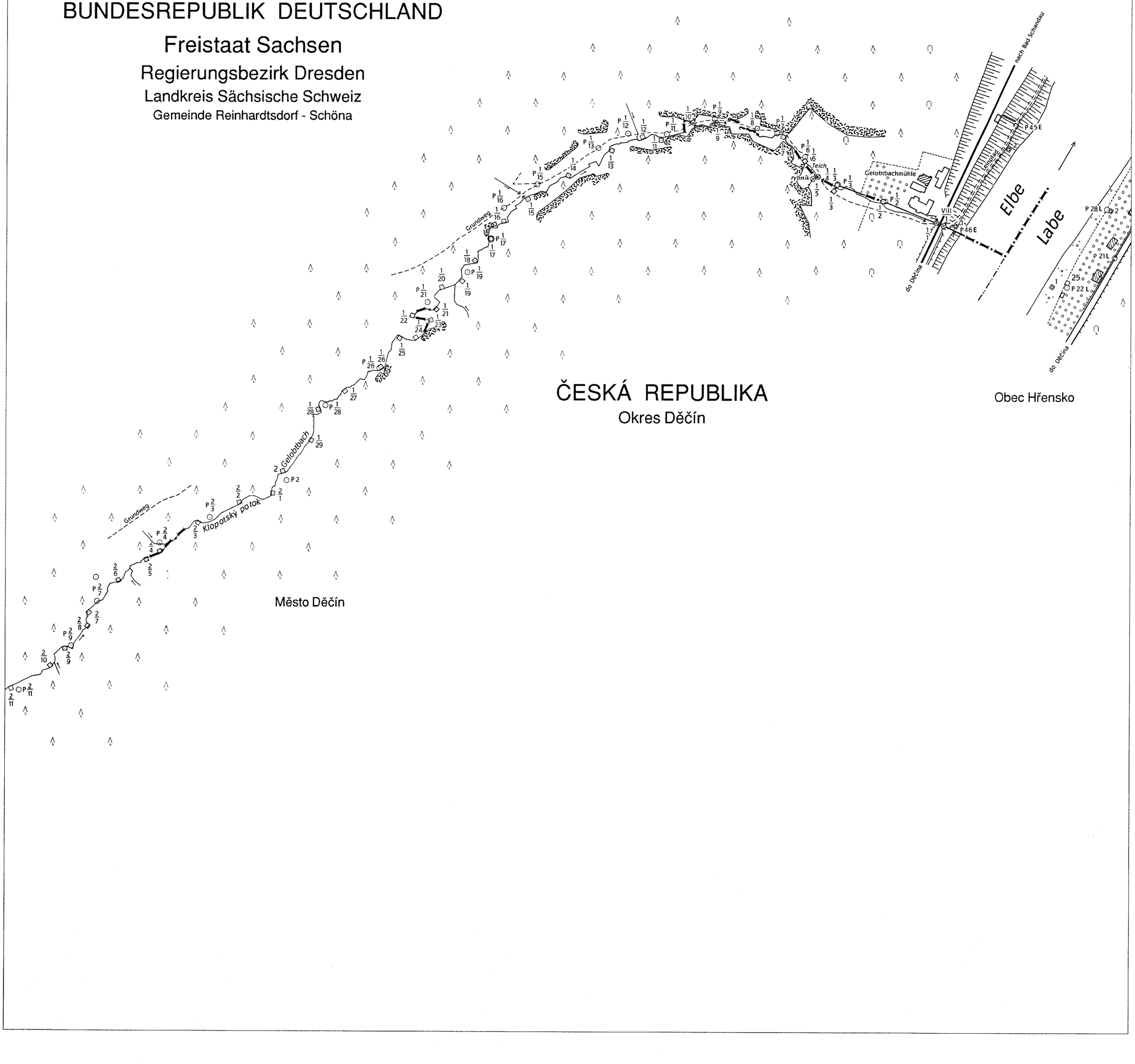

2

ČESKO - NĚMECKÉ STÁTNÍ HRANICE

část Svobodný stát Sasko

HRANIČNÍ NÁRYS

Hraniční úsek VIII

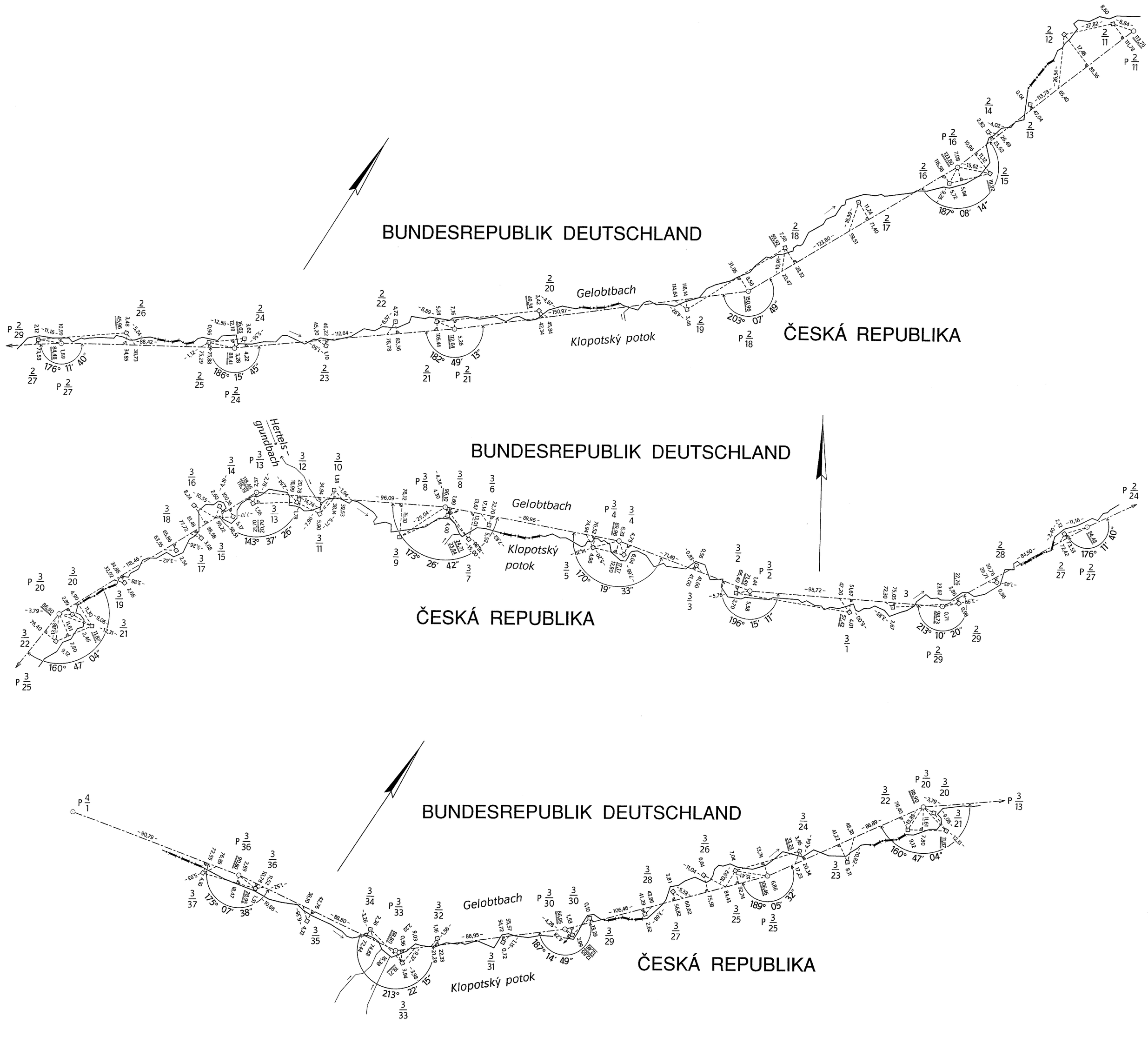

2

ČESKO - NĚMECKÉ STÁTNÍ HRANICE

část Svobodný stát Sasko

HRANIČNÍ MAPA

Hraniční úsek VIII

1 : 2500

BUNDESREPUBLIK DEUTSCHLAND

Freistaat Sachsen

Regierungsbezirk Dresden

Landkreis Sächsische Schweiz

Gemeinde Reinhardtsdorf - Schöna



ČESKÁ REPUBLIKA

Okres Děčín

Město Děčín

3

ČESKO - NĚMECKÉ STÁTNÍ HRANICE

část Svobodný stát Sasko

HRANIČNÍ NÁRYS

Hraniční úsek VIII

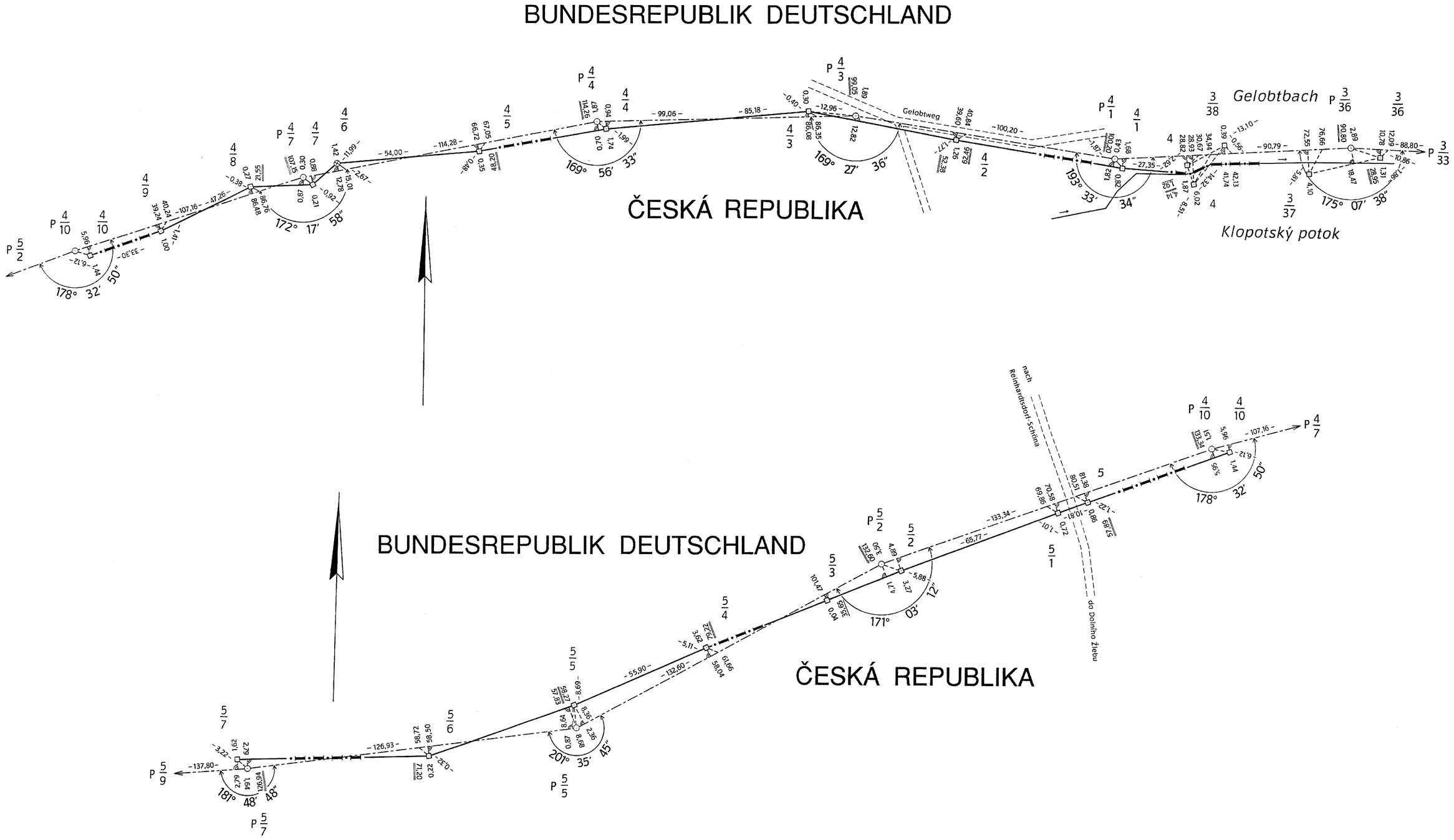

3

ČESKO - NĚMECKÉ STÁTNÍ HRANICE

část Svobodný stát Sasko

HRANIČNÍ MAPA

Hraniční úsek VIII

1 : 2500

BUNDESREPUBLIK DEUTSCHLAND

Freistaat Sachsen

Regierungsbezirk Dresden

Landkreis Sächsische Schweiz

Gemeinde Reinhardtsdorf - Schöna

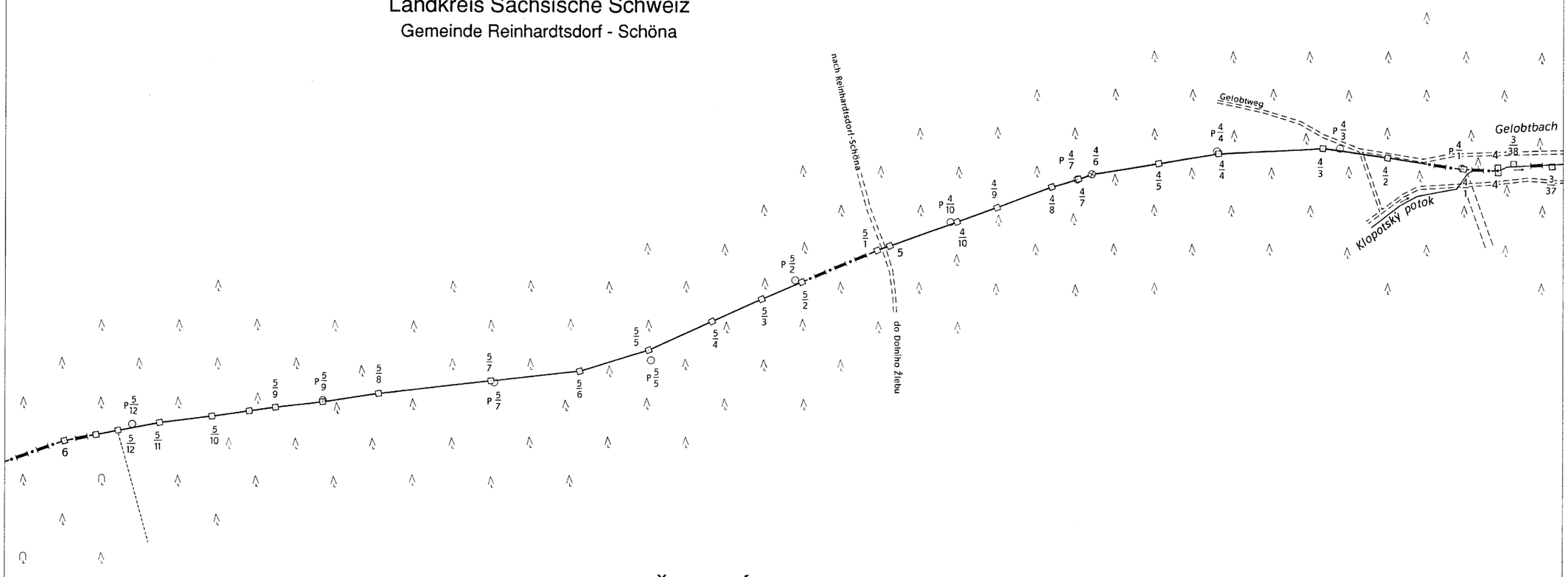

ČESKÁ REPUBLIKA

Okres Děčín

Město Děčín

4

ČESKO - NĚMECKÉ STÁTNÍ HRANICE

část Svobodný stát Sasko

HRANIČNÍ NÁRYS

Hraniční úsek VIII

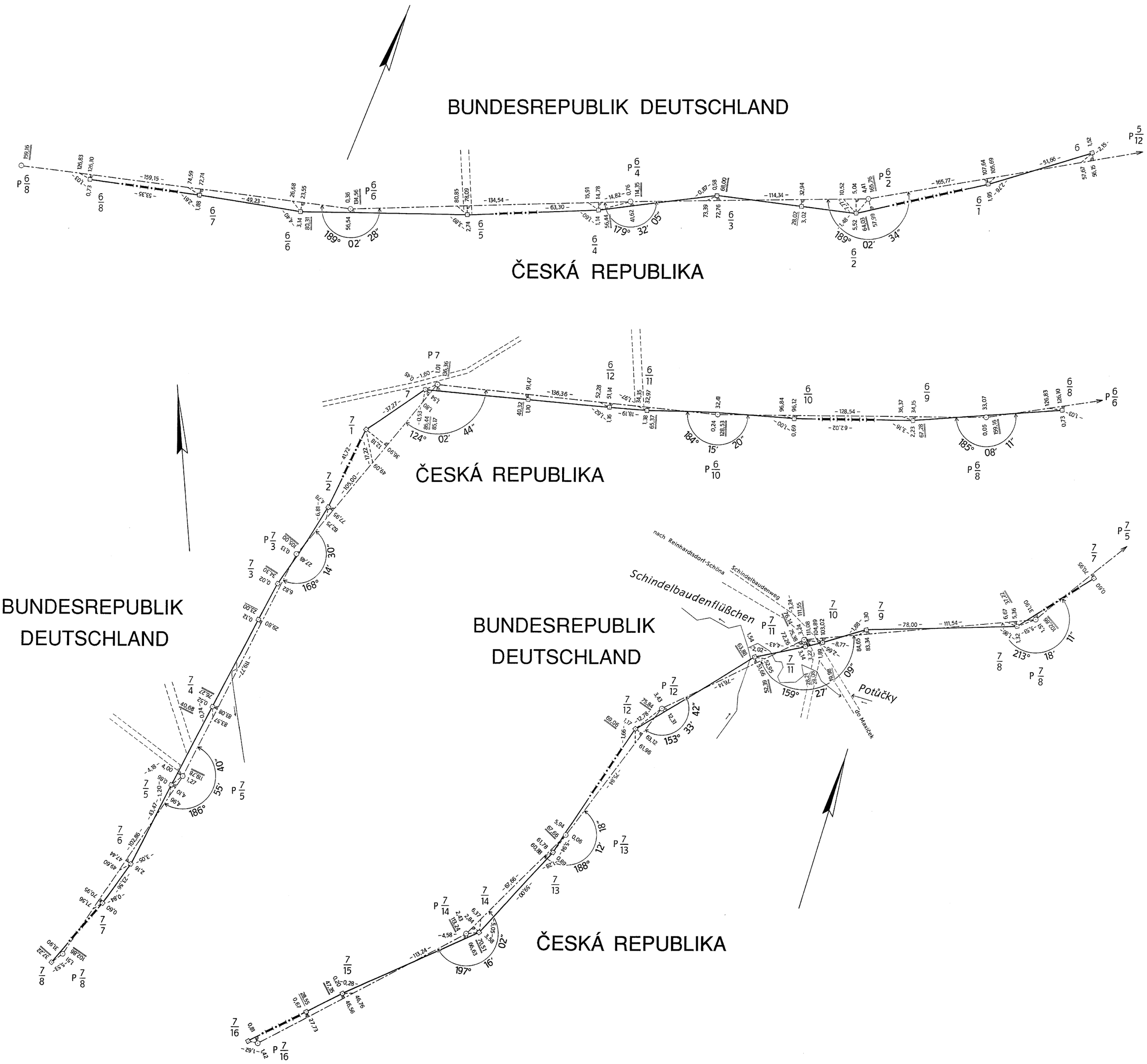

4

ČESKO - NĚMECKÉ STÁTNÍ HRANICE

část Svobodný stát Sasko

HRANIČNÍ MAPA

Hraniční úsek VIII

1 : 2500

BUNDESREPUBLIK DEUTSCHLAND

Freistaat Sachsen

Regierungsbezirk Dresden

Landkreis Sächsische Schweiz

Gemeinde Reinhardtsdorf - Schöna

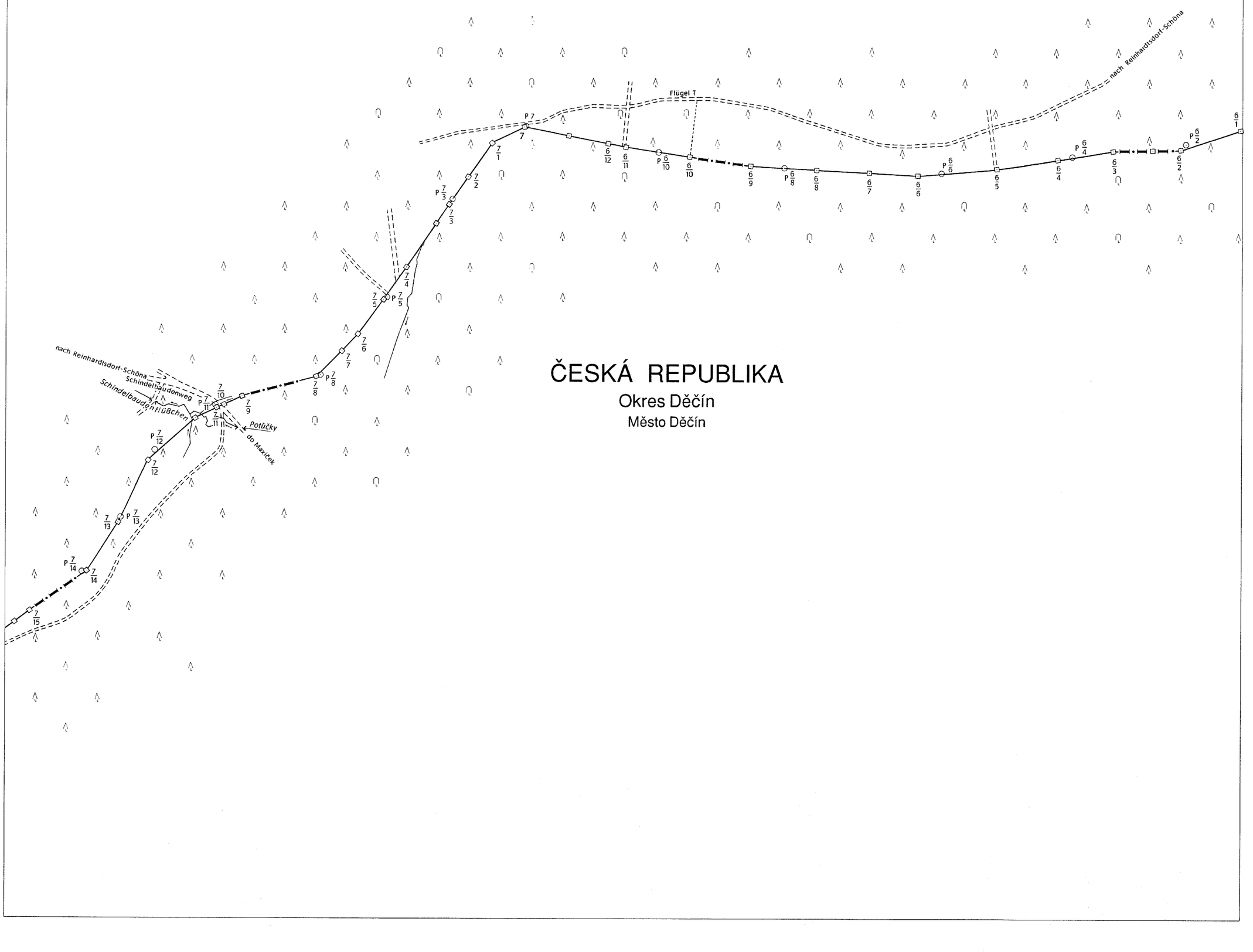

ČESKÁ REPUBLIKA

Okres Děčín

Město Děčín

5

ČESKO - NĚMECKÉ STÁTNÍ HRANICE

část Svobodný stát Sasko

HRANIČNÍ NÁRYS

Hraniční úsek VIII

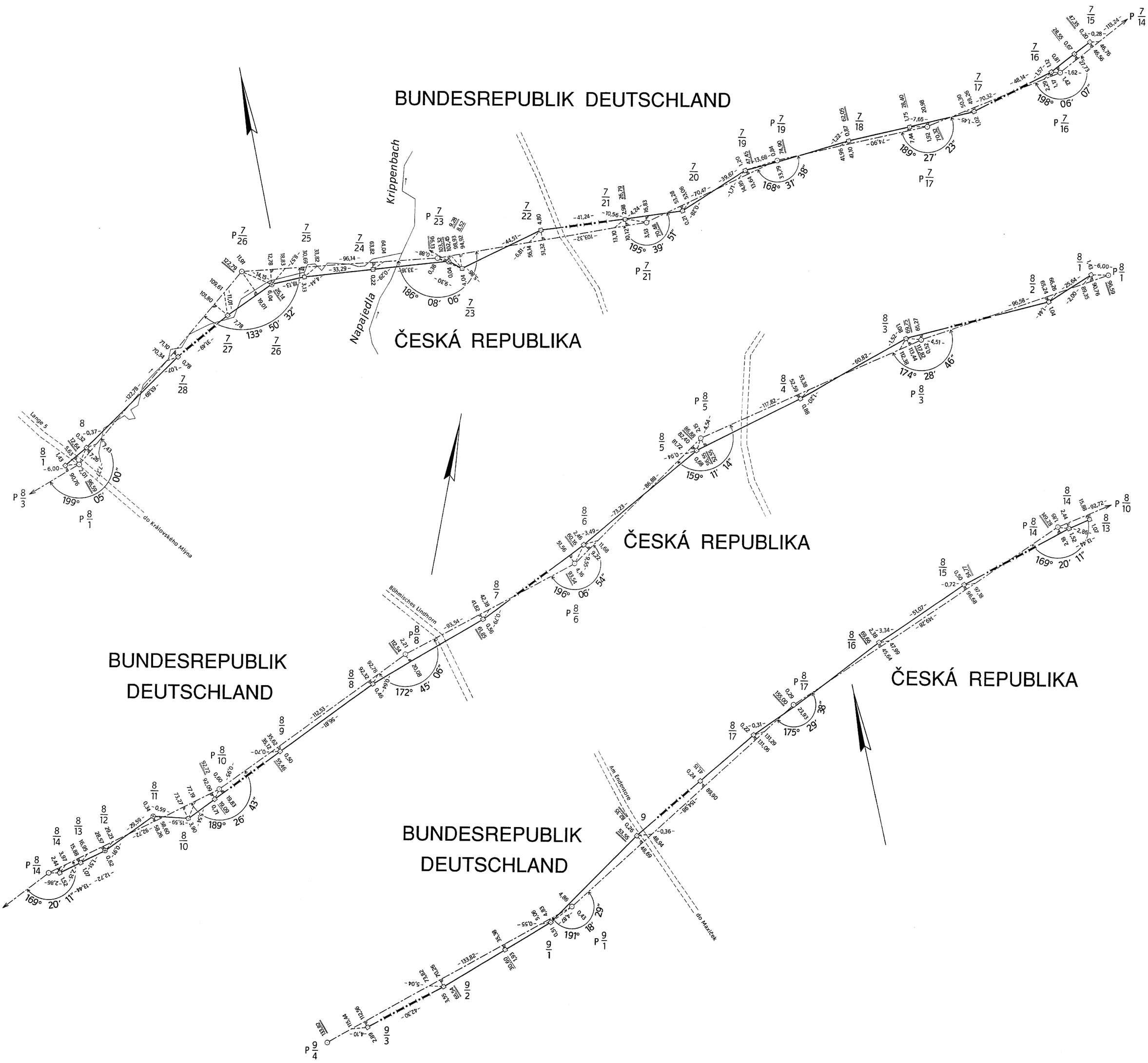

5

ČESKO - NĚMECKÉ STÁTNÍ HRANICE

část Svobodný stát Sasko

HRANIČNÍ MAPA

Hraniční úsek VIII

1 : 2500

BUNDESREPUBLIK DEUTSCHLAND

Freistaat Sachsen

Regierungsbezirk Dresden

Landkreis Sächsische Schweiz

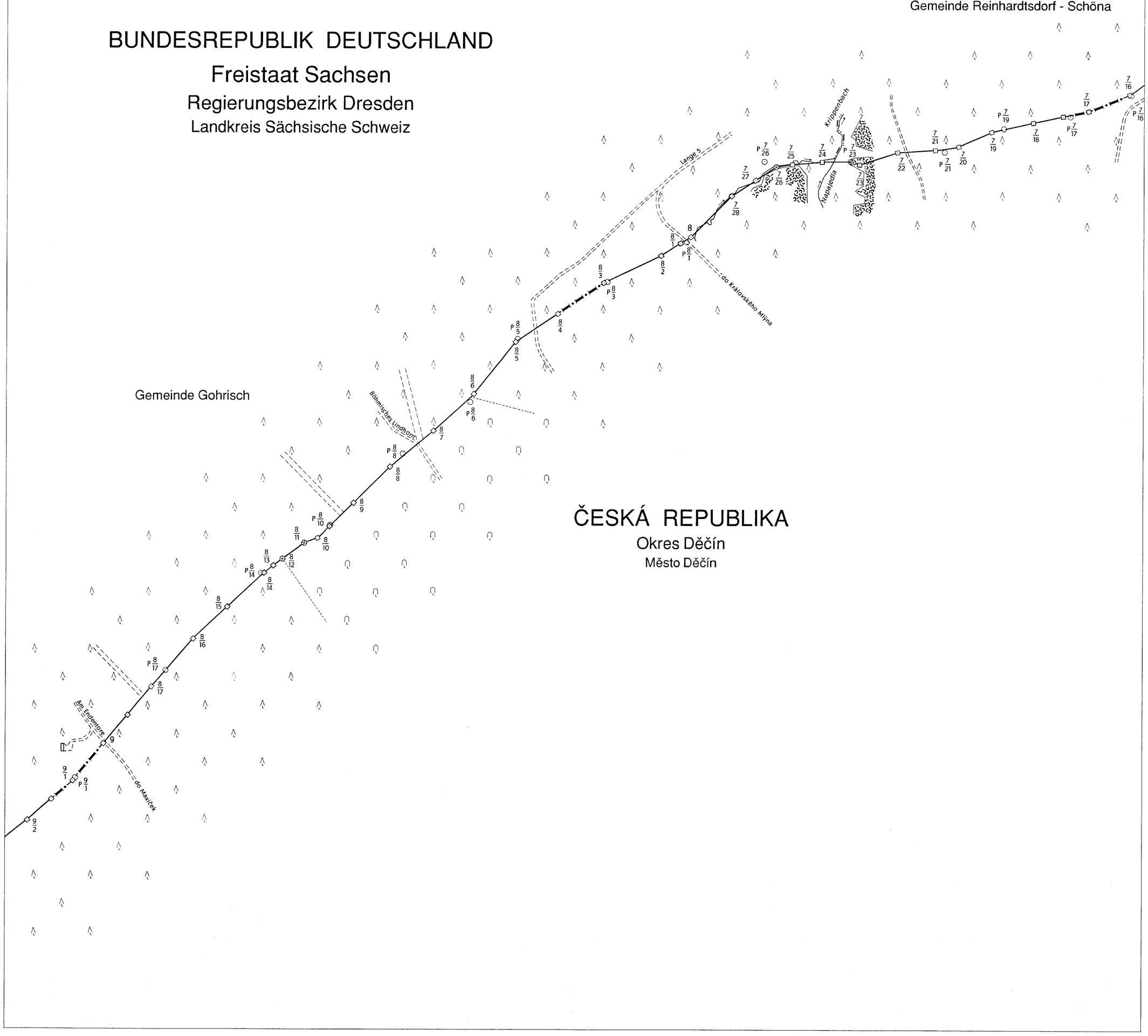

ČESKÁ REPUBLIKA

Okres Děčín

Město Děčín

6

ČESKO - NĚMECKÉ STÁTNÍ HRANICE

část Svobodný stát Sasko

HRANIČNÍ NÁRYS

Hraniční úsek VIII

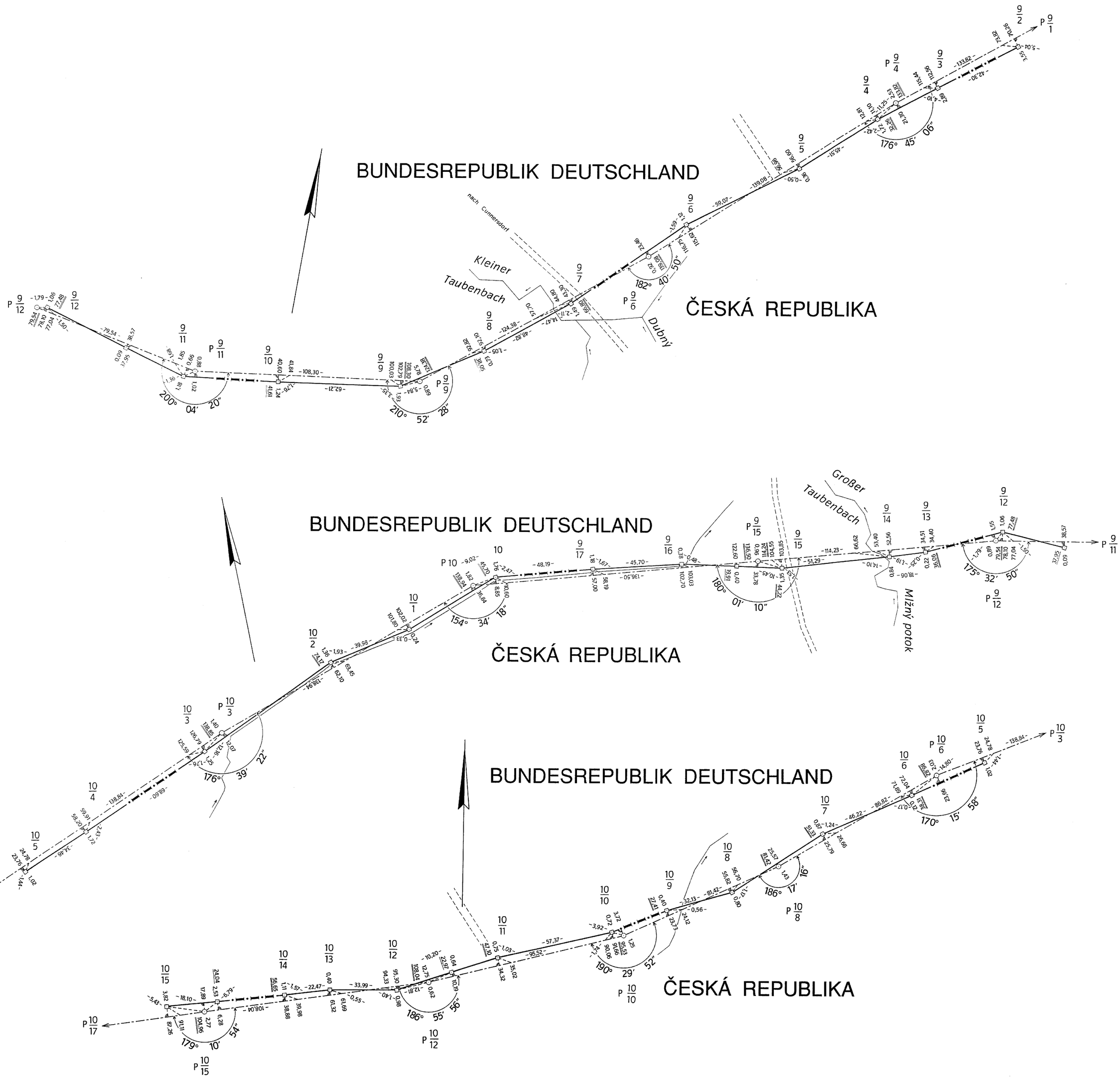

6

ČESKO - NĚMECKÉ STÁTNÍ HRANICE

část Svobodný stát Sasko

HRANIČNÍ MAPA

Hraniční úsek VIII

1 : 2500

BUNDESREPUBLIK DEUTSCHLAND

Freistaat Sachsen

Regierungsbezirk Dresden

Landkreis Sächsische Schweiz

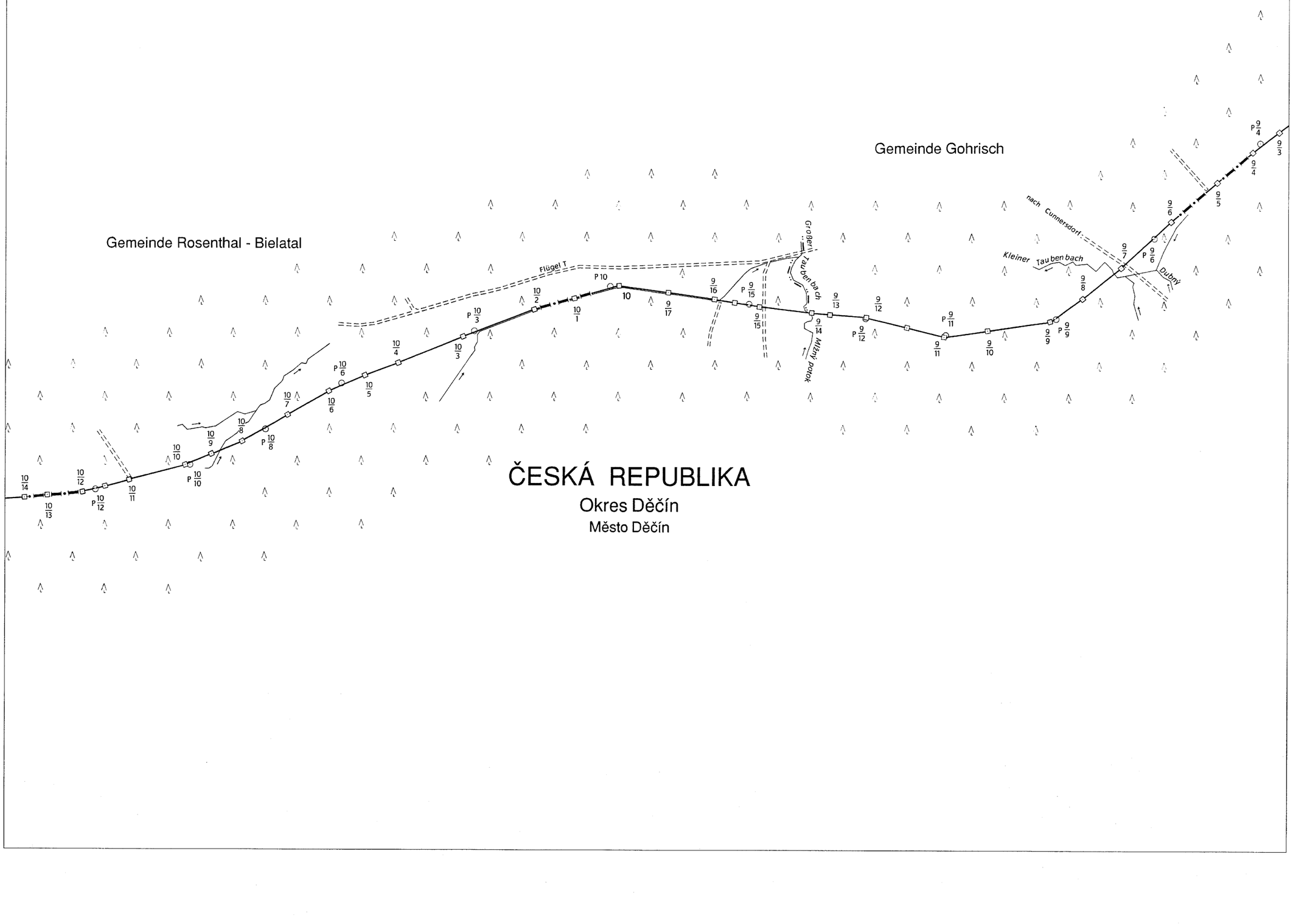

ČESKÁ REPUBLIKA

Okres Děčín

Město Děčín

7

ČESKO - NĚMECKÉ STÁTNÍ HRANICE

část Svobodný stát Sasko

HRANIČNÍ NÁRYS

Hraniční úsek VIII

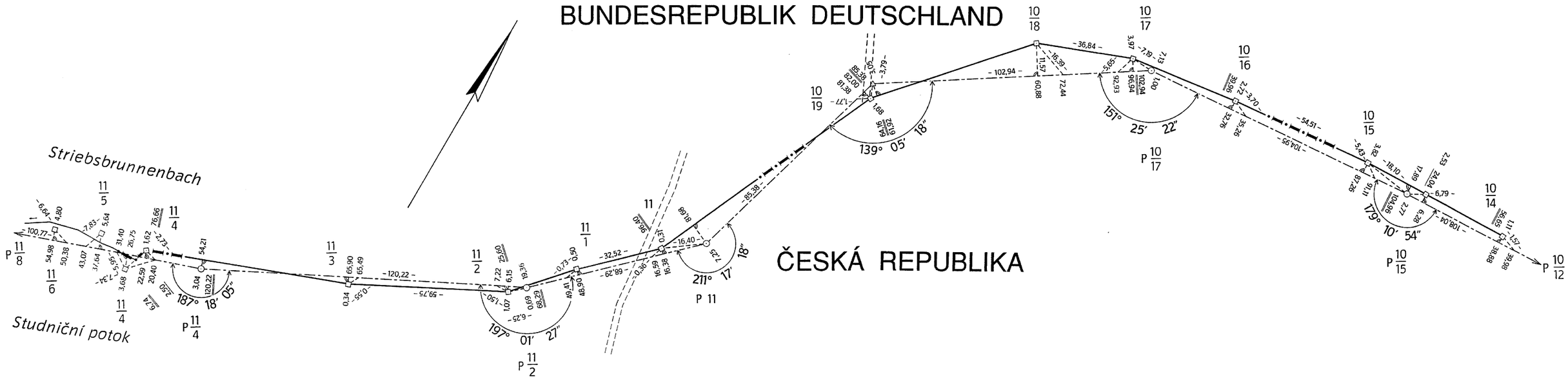

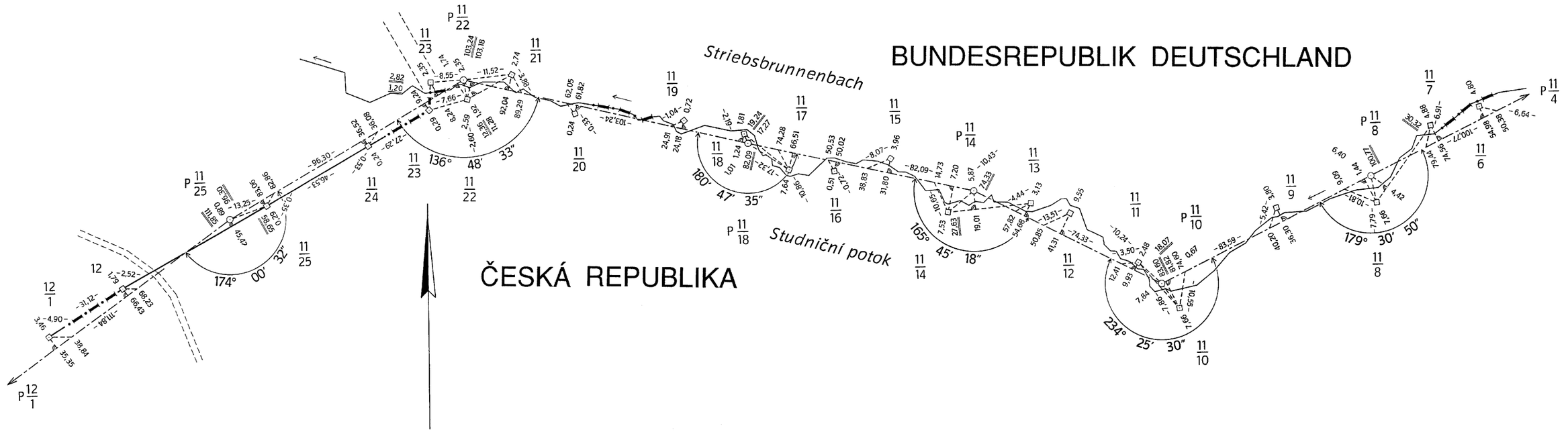

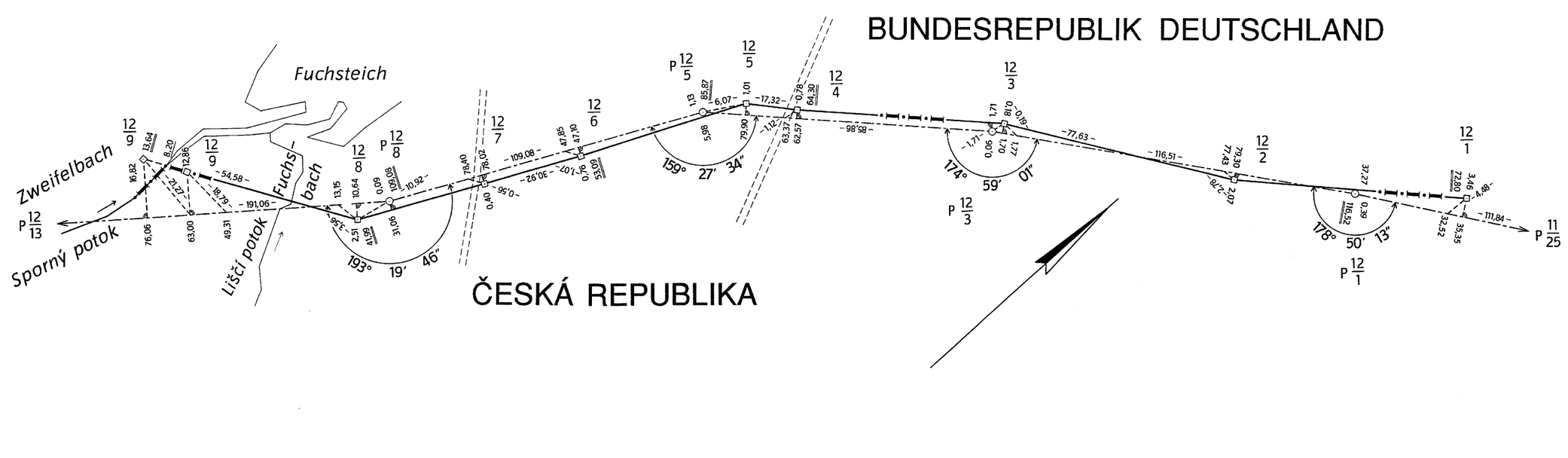

7

ČESKO - NĚMECKÉ STÁTNÍ HRANICE

část Svobodný stát Sasko

HRANIČNÍ MAPA

Hraniční úsek VIII

1 : 2500

BUNDESREPUBLIK DEUTSCHLAND

Freistaat Sachsen

Regierungsbezirk Dresden

Landkreis Sächsische Schweiz

Gemeinde Rosenthal - Bielatal



ČESKÁ REPUBLIKA

Okres Děčín

Město Děčín

8a

ČESKO - NĚMECKÉ STÁTNÍ HRANICE

část Svobodný stát Sasko

HRANIČNÍ NÁRYS

Hraniční úsek VIII

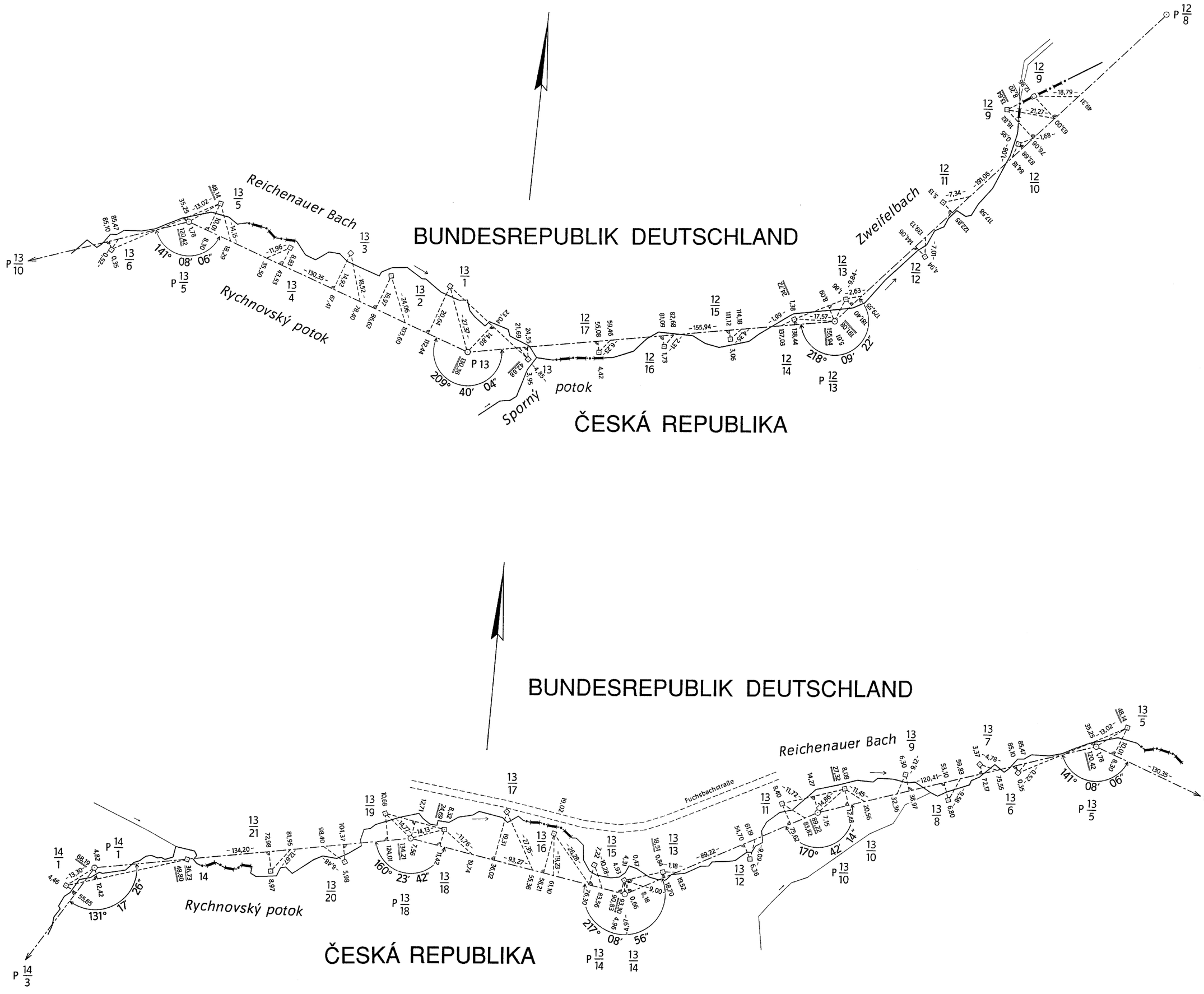

8b

ČESKO - NĚMECKÉ STÁTNÍ HRANICE

část Svobodný stát Sasko

HRANIČNÍ NÁRYS

Hraniční úsek VIII

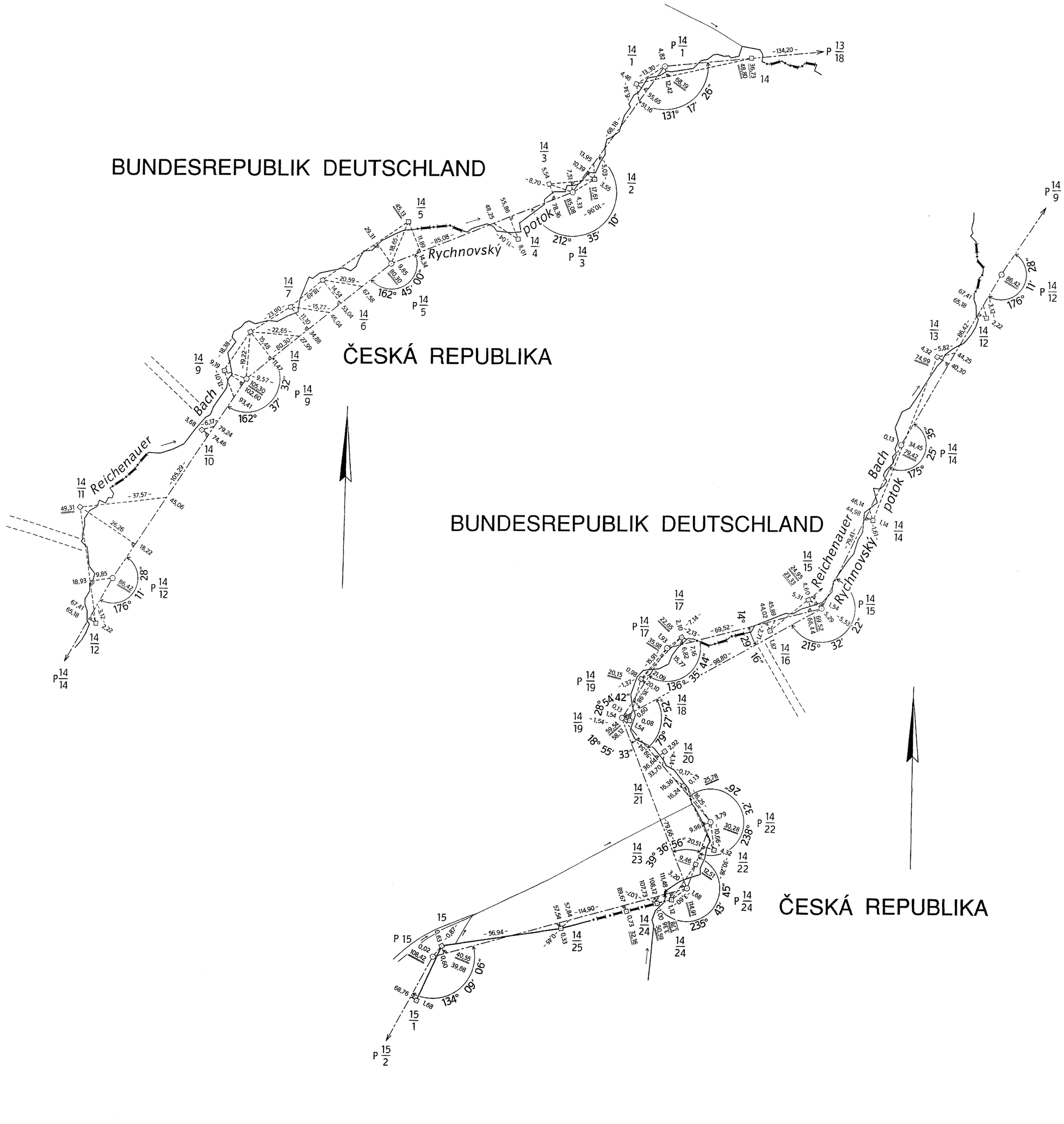

8

ČESKO - NĚMECKÉ STÁTNÍ HRANICE

část Svobodný stát Sasko

HRANIČNÍ MAPA

Hraniční úsek VIII

1 : 2500

BUNDESREPUBLIK DEUTSCHLAND

Freistaat Sachsen

Regierungsbezirk Dresden

Landkreis Sächsische Schweiz

Gemeinde Rosenthal - Bielatal



ČESKÁ REPUBLIKA

Okres Děčín

Město Děčín

9

ČESKO - NĚMECKÉ STÁTNÍ HRANICE

část Svobodný stát Sasko

HRANIČNÍ NÁRYS

Hraniční úsek VIII

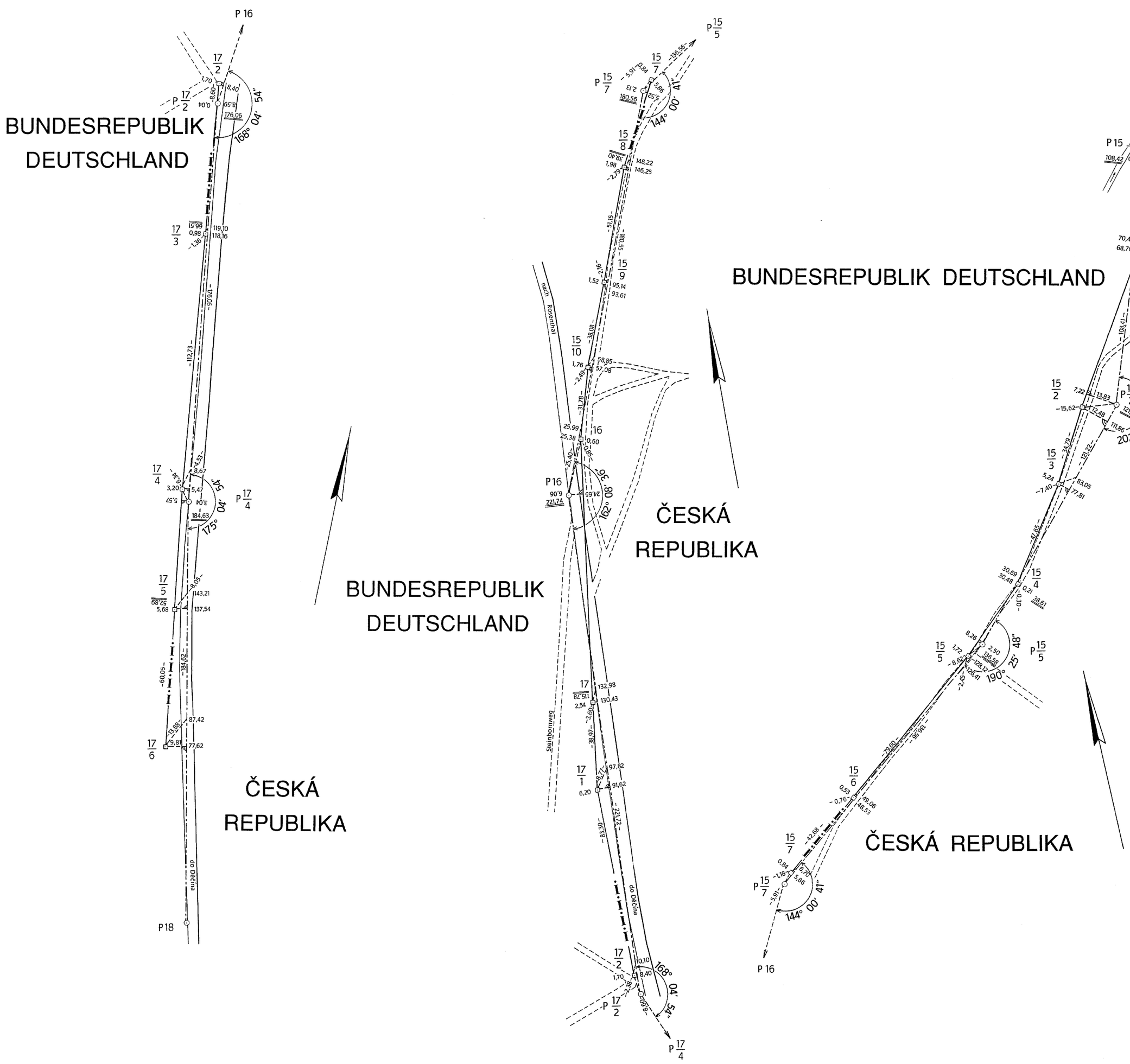

9

ČESKO - NĚMECKÉ STÁTNÍ HRANICE

část Svobodný stát Sasko

HRANIČNÍ MAPA

Hraniční úsek VIII

1 : 2500

BUNDESREPUBLIK DEUTSCHLAND

Freistaat Sachsen

Regierungsbezirk Dresden

Landkreis Sächsische Schweiz

Gemeinde Rosenthal - Bielatal

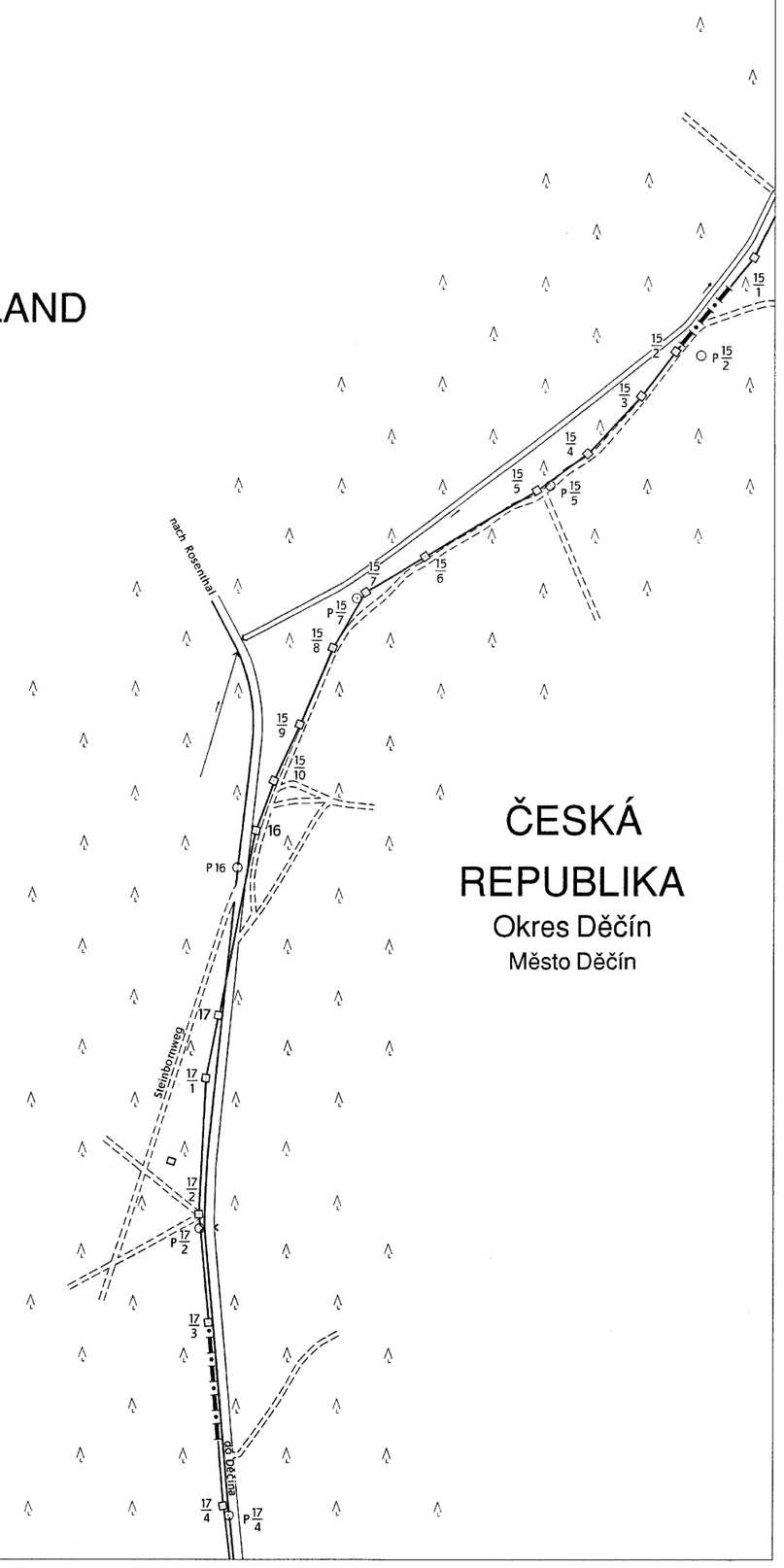

ČESKÁ REPUBLIKA

Okres Děčín

Město Děčín

10

ČESKO - NĚMECKÉ STÁTNÍ HRANICE

část Svobodný stát Sasko

HRANIČNÍ NÁRYS

Hraniční úsek VIII

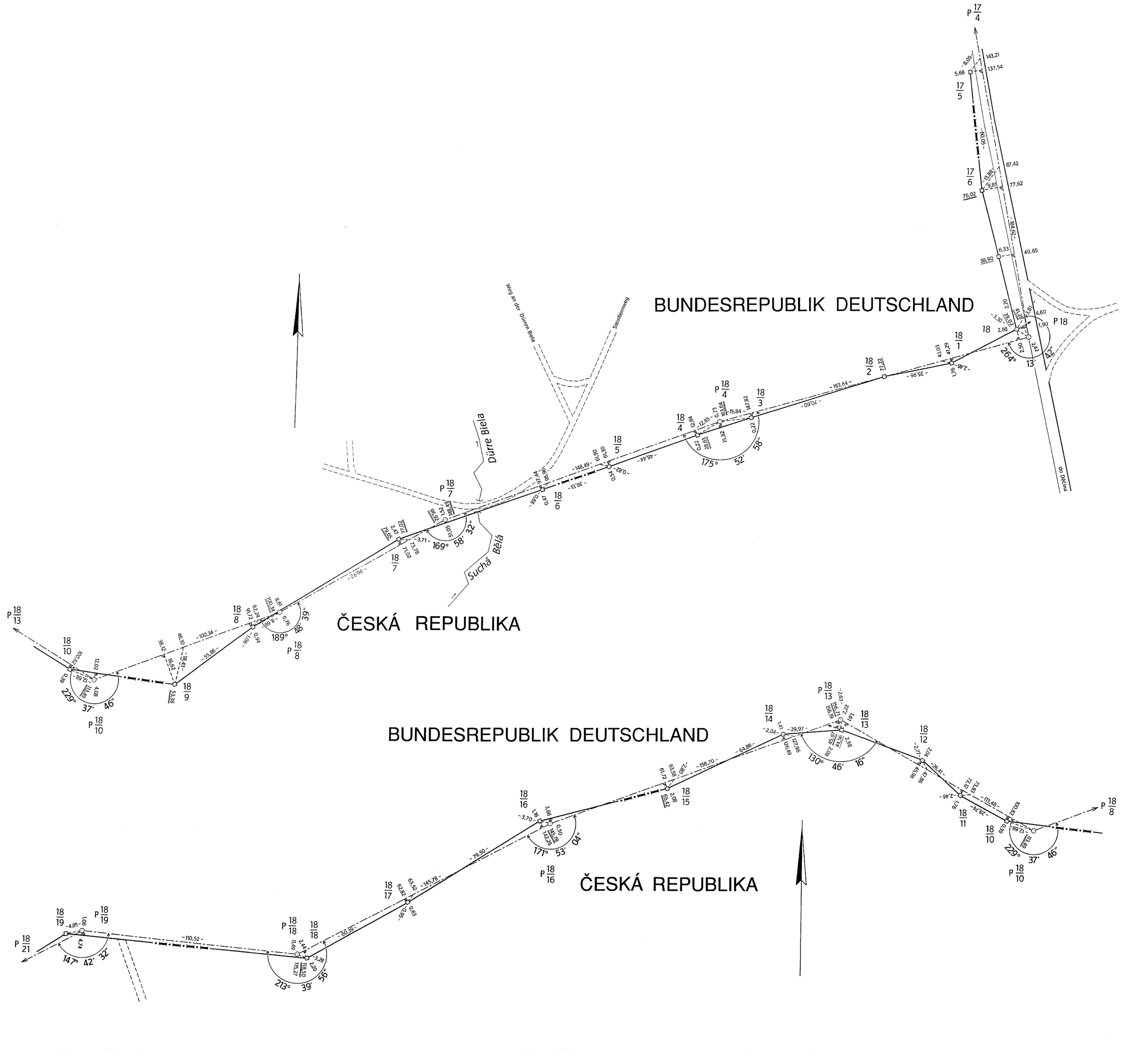

10

ČESKO - NĚMECKÉ STÁTNÍ HRANICE

část Svobodný stát Sasko

HRANIČNÍ MAPA

Hraniční úsek VIII

1 : 2500

BUNDESREPUBLIK DEUTSCHLAND

Freistaat Sachsen

Regierungsbezirk Dresden

Landkreis Sächsische Schweiz

Gemeinde Rosenthal - Bielatal

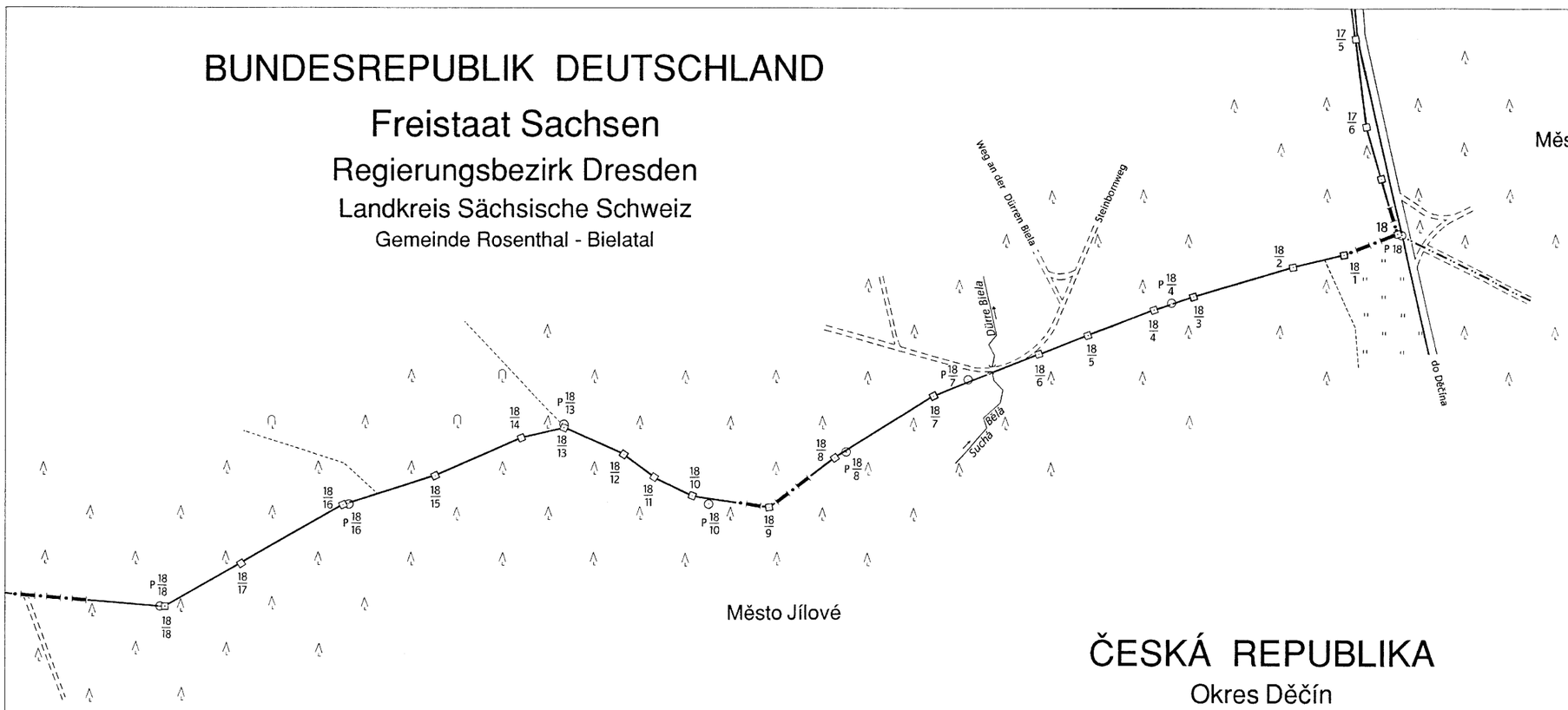

ČESKÁ REPUBLIKA

Okres Děčín

11

ČESKO - NĚMECKÉ STÁTNÍ HRANICE

část Svobodný stát Sasko

HRANIČNÍ NÁRYS

Hraniční úsek VIII

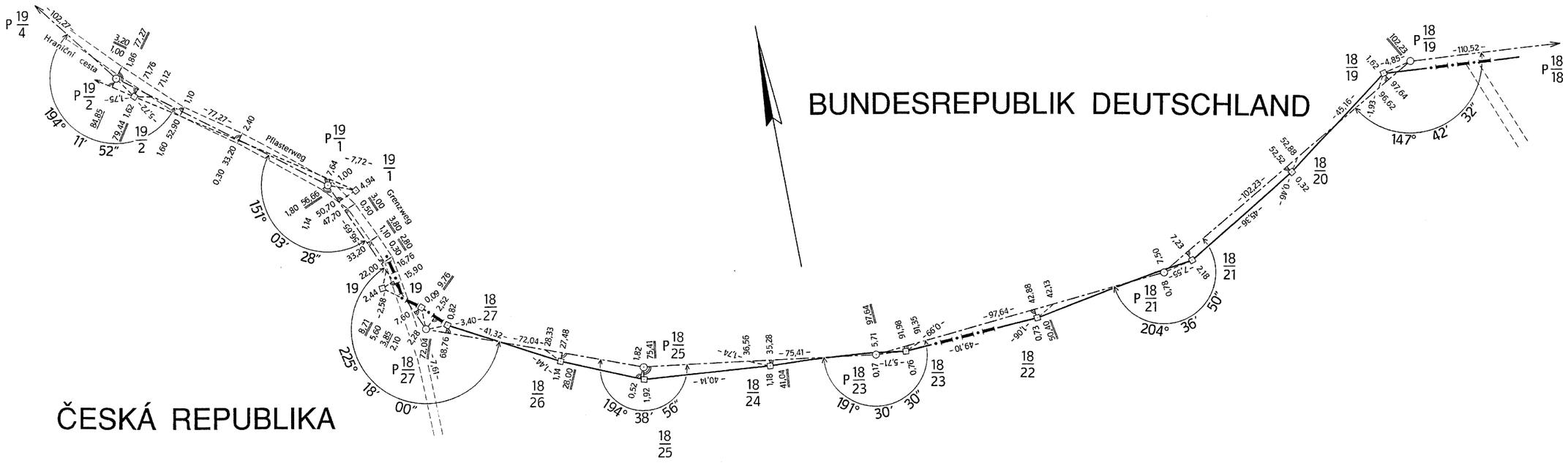

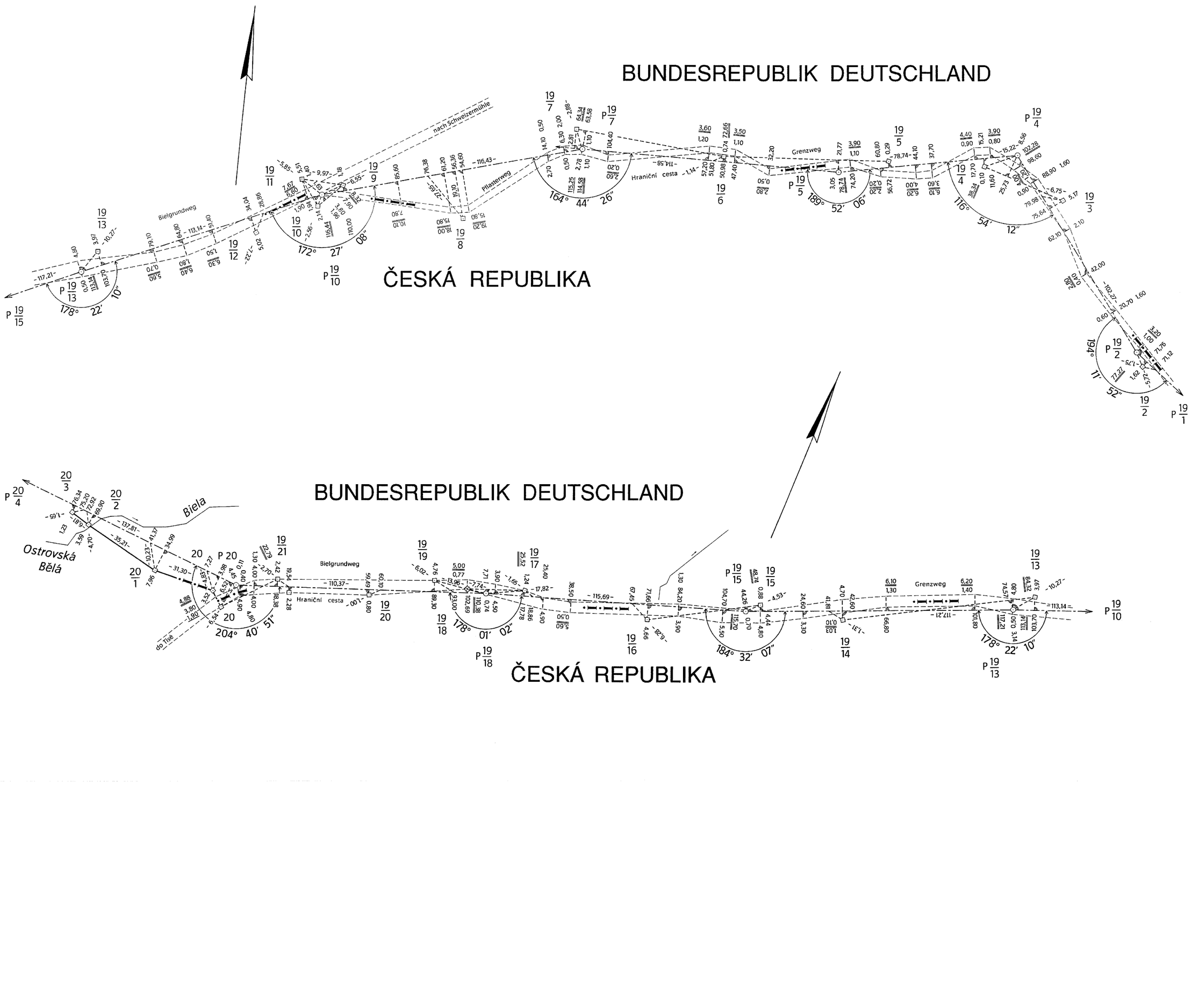

11

ČESKO - NĚMECKÉ STÁTNÍ HRANICE

část Svobodný stát Sasko

HRANIČNÍ MAPA

Hraniční úsek VIII

1 : 2500

BUNDESREPUBLIK DEUTSCHLAND

Freistaat Sachsen

Regierungsbezirk Dresden

Landkreis Sächsische Schweiz

Gemeinde Rosenthal - Bielatal

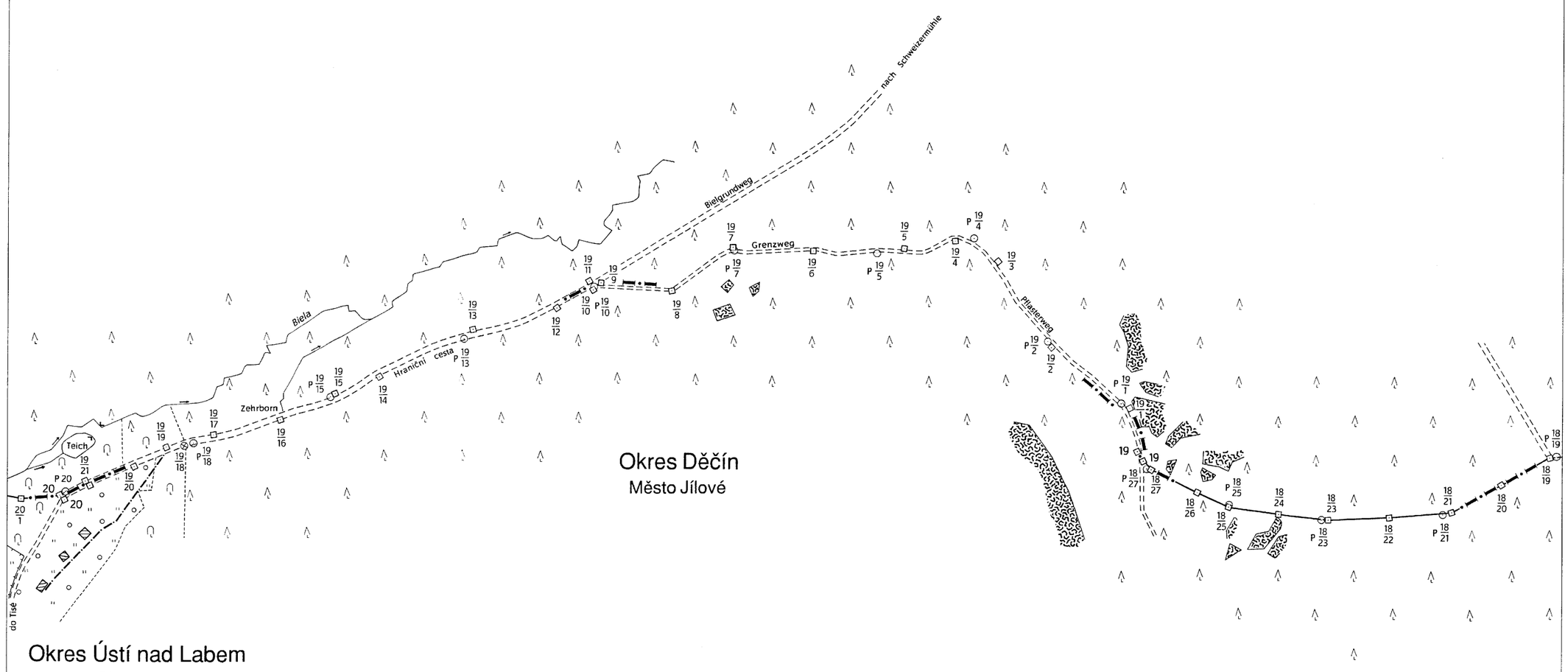

Okres Ústí nad Labem

Obec Tisá

ČESKÁ REPUBLIKA

12

ČESKO - NĚMECKÉ STÁTNÍ HRANICE

část Svobodný stát Sasko

HRANIČNÍ NÁRYS

Hraniční úsek VIII

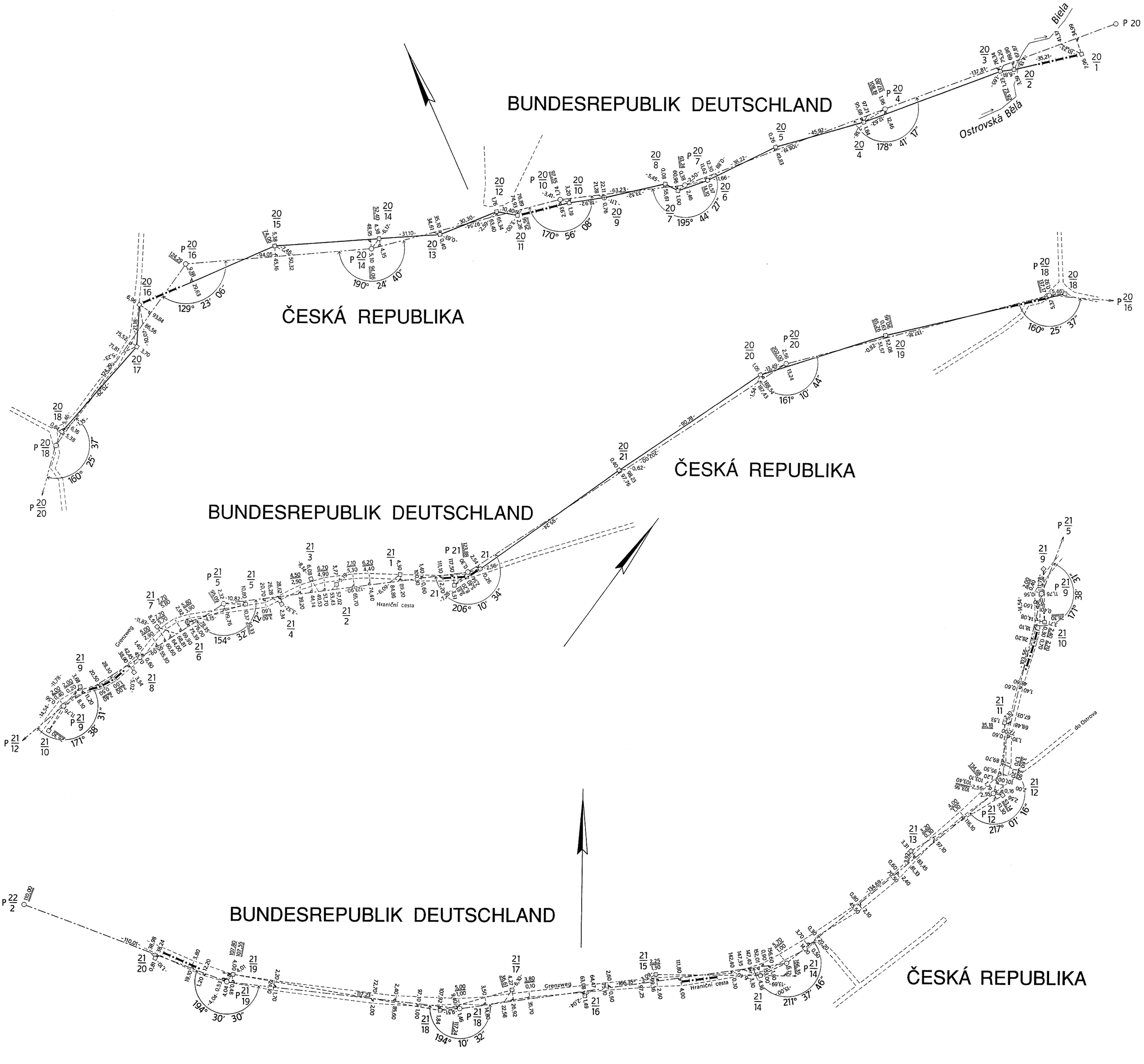

12

ČESKO - NĚMECKÉ STÁTNÍ HRANICE

část Svobodný stát Sasko

HRANIČNÍ MAPA

Hraniční úsek VIII

1 : 2500

BUNDESREPUBLIK DEUTSCHLAND

Freistaat Sachsen

Regierungsbezirk Dresden

Landkreis Sächsische Schweiz

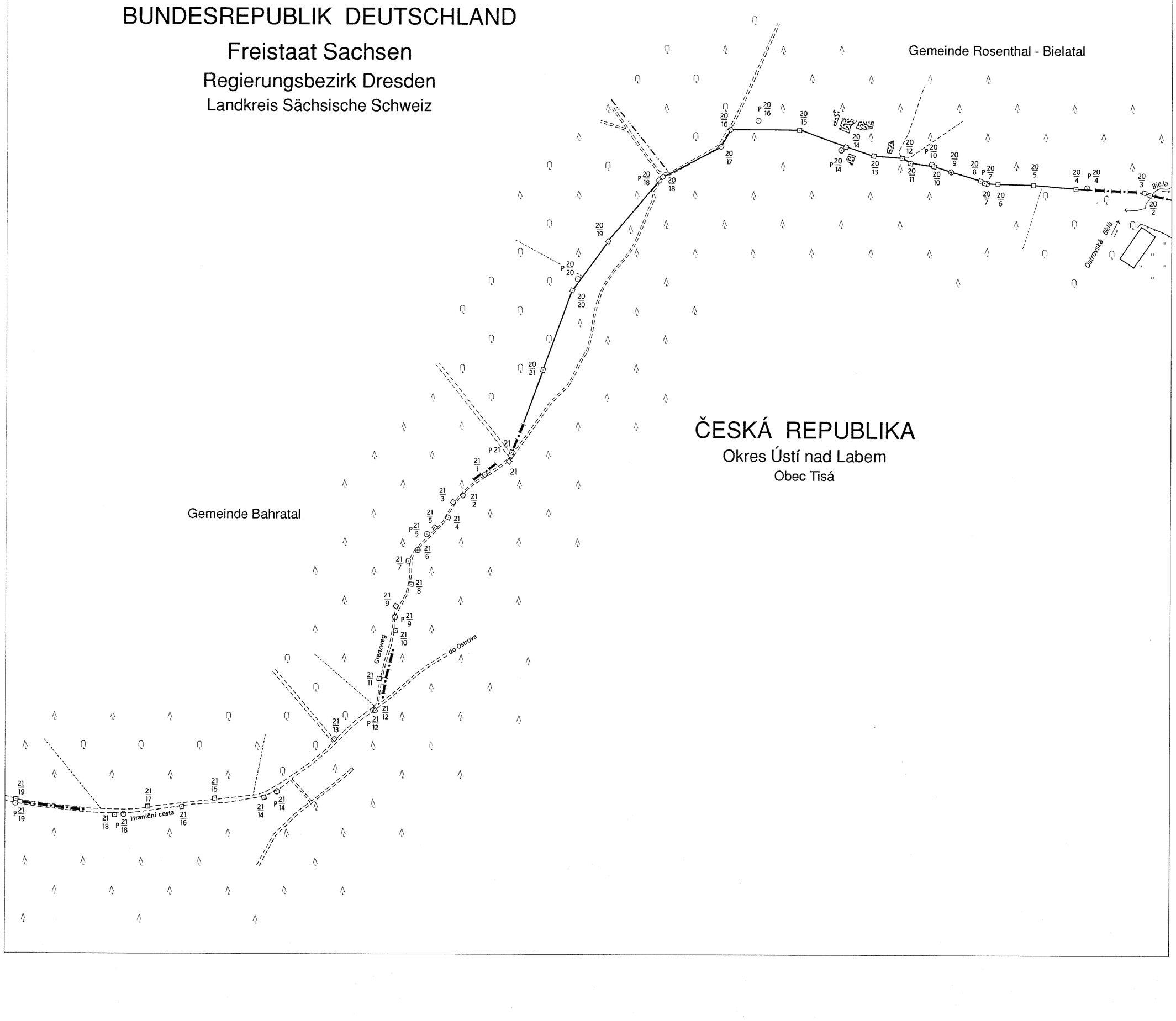

ČESKÁ REPUBLIKA

Okres Ústí nad Labem

Obec Tisá

13

ČESKO - NĚMECKÉ STÁTNÍ HRANICE

část Svobodný stát Sasko

HRANIČNÍ NÁRYS

Hraniční úsek VIII

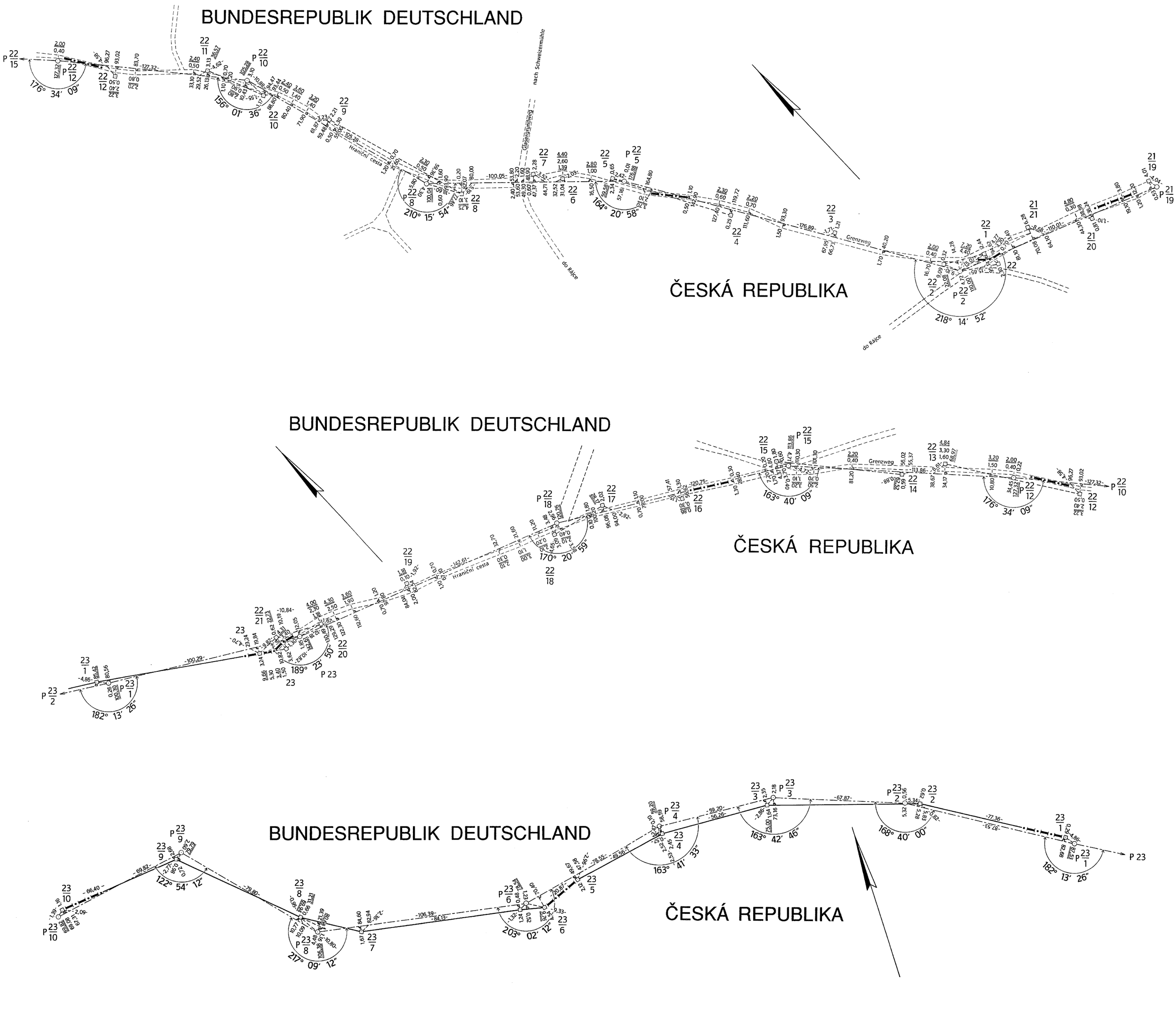

13

ČESKO - NĚMECKÉ STÁTNÍ HRANICE

část Svobodný stát Sasko

HRANIČNÍ MAPA

Hraniční úsek VIII

1 : 2500

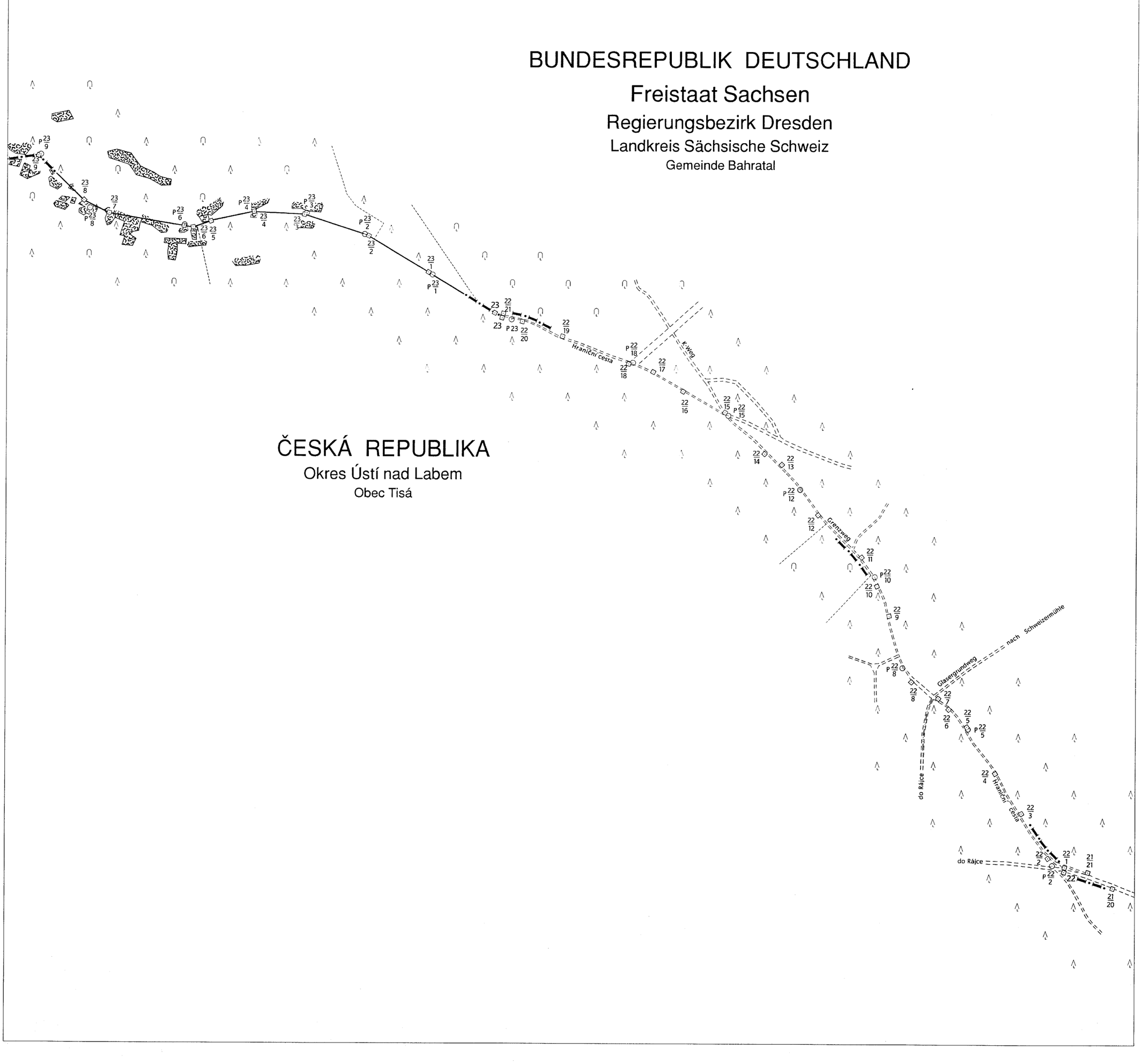

14a

ČESKO - NĚMECKÉ STÁTNÍ HRANICE

část Svobodný stát Sasko

HRANIČNÍ NÁRYS

Hraniční úsek VIII

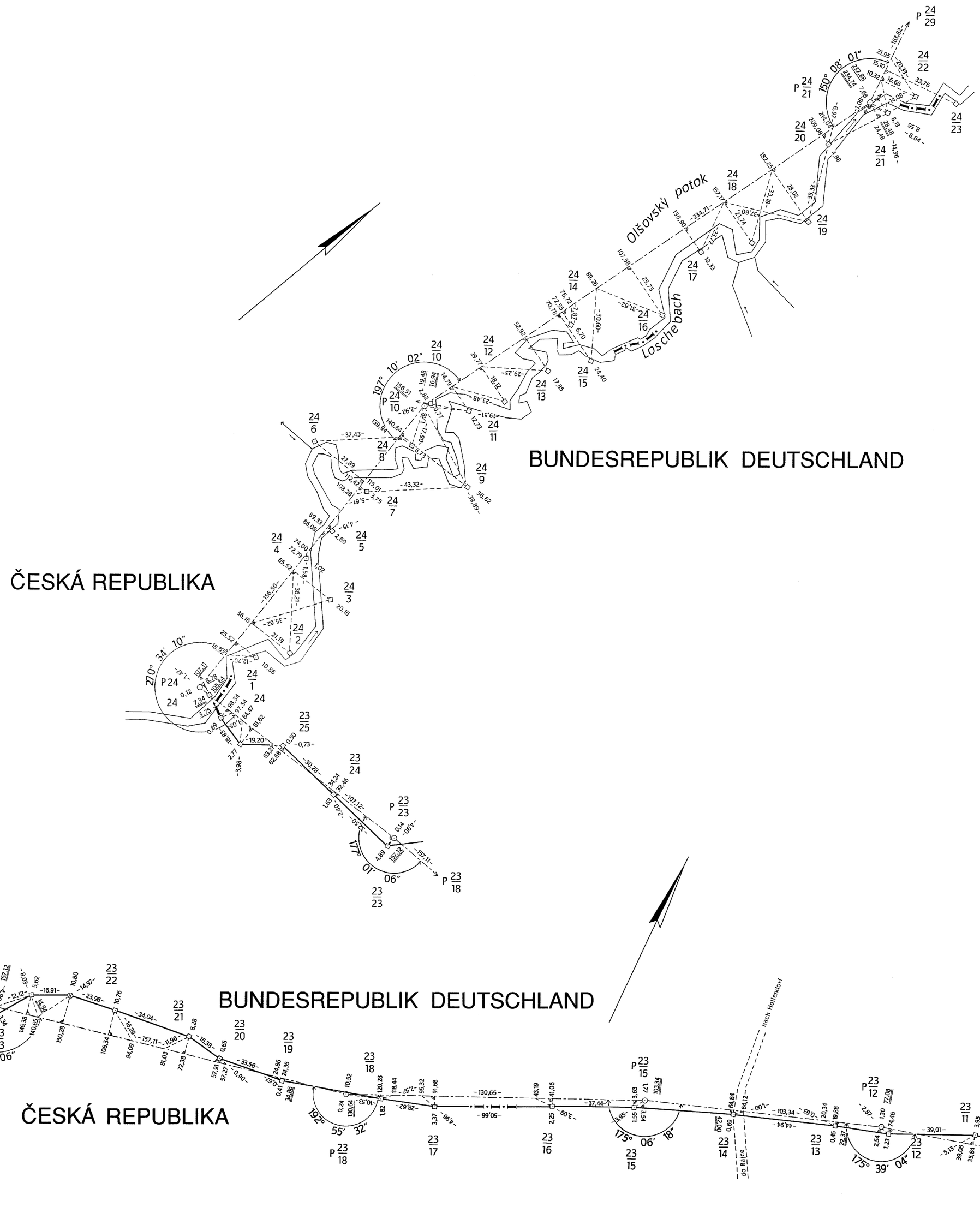

14b

ČESKO - NĚMECKÉ STÁTNÍ HRANICE

část Svobodný stát Sasko

HRANIČNÍ NÁRYS

Hraniční úsek VIII

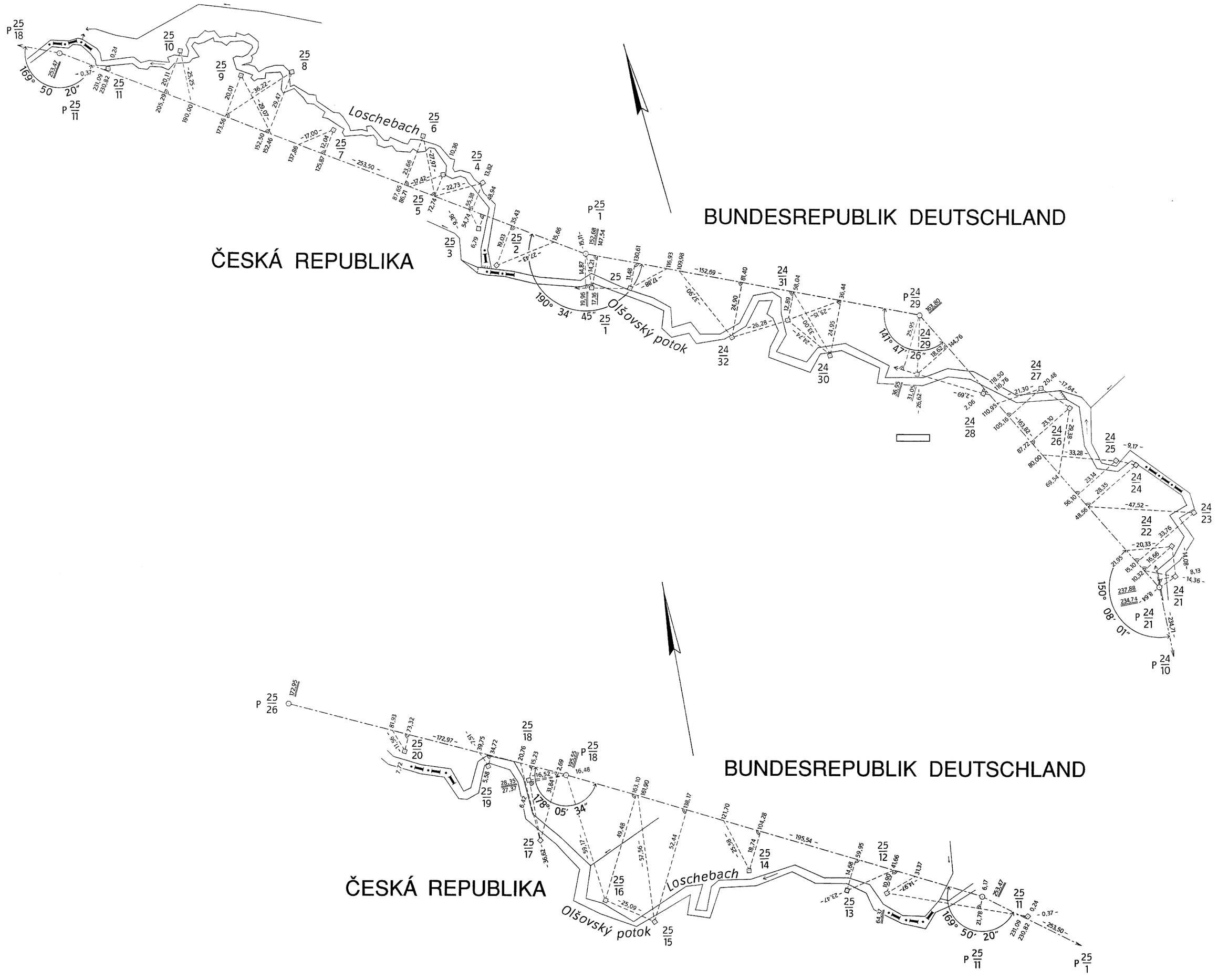

14

ČESKO - NĚMECKÉ STÁTNÍ HRANICE

část Svobodný stát Sasko

HRANIČNÍ MAPA

Hraniční úsek VIII

1 : 2500

ČESKÁ REPUBLIKA

Okres Ústí nad Labem

BUNDESREPUBLIK DEUTSCHLAND

Freistaat Sachsen

Regierungsbezirk Dresden

Landkreis Sächsische Schweiz

Gemeinde Bahratal

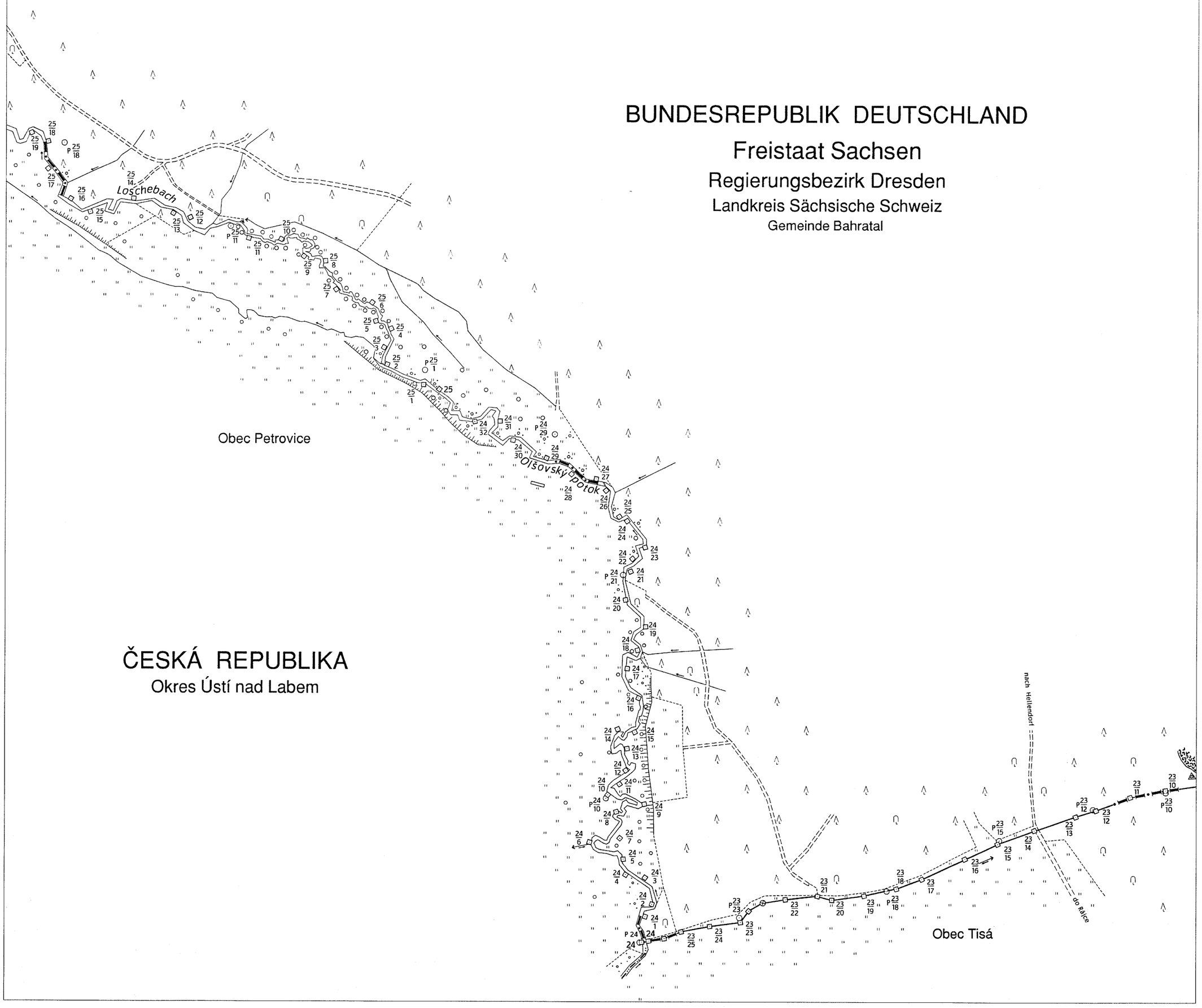

15

ČESKO - NĚMECKÉ STÁTNÍ HRANICE

část Svobodný stát Sasko

HRANIČNÍ NÁRYS

Hraniční úsek VIII

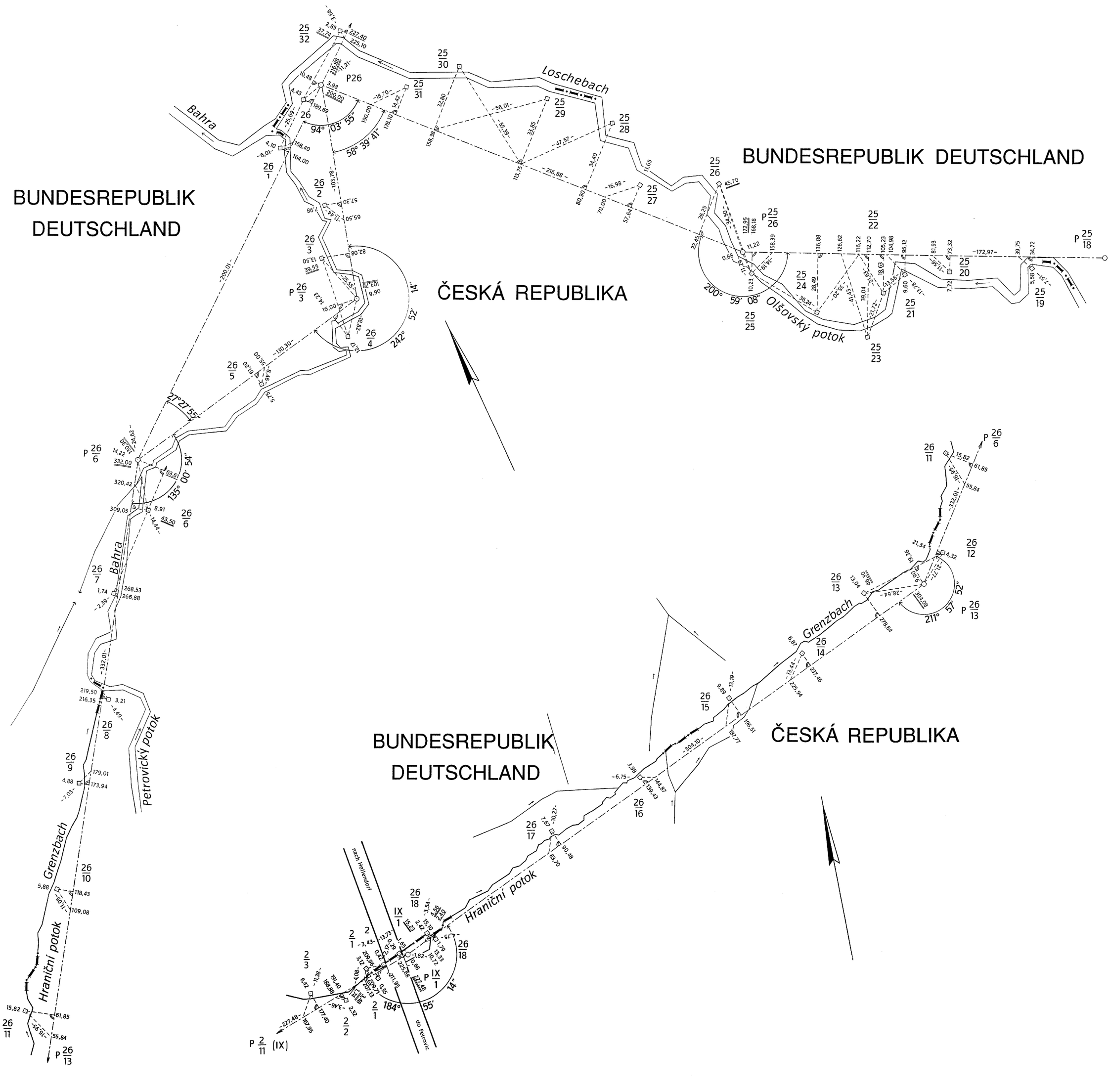

15

ČESKO - NĚMECKÉ STÁTNÍ HRANICE

část Svobodný stát Sasko

HRANIČNÍ MAPA

Hraniční úsek VIII

1 : 2500

BUNDESREPUBLIK DEUTSCHLAND

Freistaat Sachsen

Regierungsbezirk Dresden

Landkreis Sächsische Schweiz

Gemeinde Bahratal

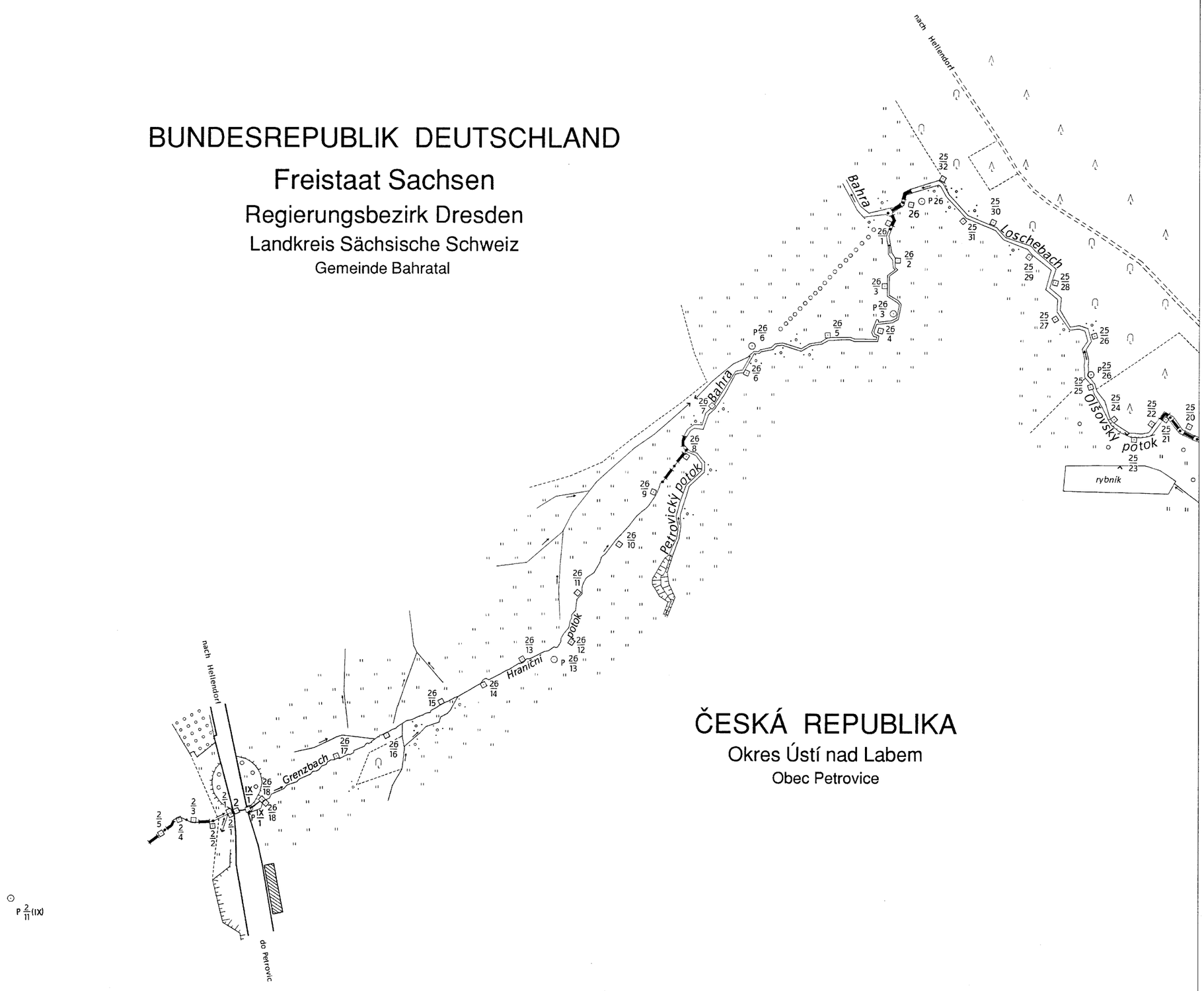

ČESKÁ REPUBLIKA

Okres Ústí nad Labem

Obec Petrovice

ČESKO - NĚMECKÉ STÁTNÍ HRANICE

část Svobodný stát Sasko

SEZNAM HRANIČNÍCH SILNIC A HRANIČNÍCH CEST

Poř. číslo	Hraniční úsek	Hraniční mapa	Mezi hraničními znaky	Délka [km]	Šířka [m]	Počet hraničních znaků					Poznámky
						základních	hlavních	mezilehlých	doplňkových	celkem	
1	2	3	4	5	6	7	8	9	10	11	12
1	I	5	8/1 — 8/7	0,3	4,8	—	—	9	5	14	
2	I	8	13 — 14/11	1,5	4,4	—	3	44	45	92	
3	I	9, 10	16/32 — 17	0,1	3,3	—	2	4	2	8	
4	III	5	9 — 9/8	0,4	4,5	—	2	9	—	11	hraniční silnice
5	VIII	11	19 — 20	1,0	4,2	—	4	21	1	26	
6	VIII	12, 13	21 — 23	1,7	2,4	—	5	42	—	47	
7	X	7	12/10 — 12/16	0,2	4,0	—	—	9	—	9	
8	XII	4	5 — 6	1,4	1,7	—	4	31	—	35	
9	XII	5, 6	7 — 7/14	0,6	2,0	—	2	15	—	17	
10	XII	6	9 — 9/13	0,6	2,0	—	2	14	—	16	
11	XIV	3	4 — 5	0,9	6,2	—	4	22	19	45	hraniční silnice
12	XV	9, 10	10/12 — 10/26	0,8	2,0	—	—	17	—	17	
13	XVIII	3, 4	4/8 — 5/4	1,1	2,3	—	1	22	—	23	
14	XVIII	5, 6, 7, 8	8/2 — 10	3,2	2,4	—	2	53	—	55	
15	XIX	7,8	8/16 — 10/5	0,3	7,3	—	4	15	20	39	hraniční silnice
16	XX	1, 2	1/9 — 1/27	1,1	3,0	—	—	21	12	33	
17	XX	9, 10	9 — 9/8	0,6	3,0	—	2	9	1	12	
18	XXI	1	XXI/1 — 1/16	0,5	2,7	2	—	17	1	20	
19	XXI	2	3/1 — 3/5	0,2	2,1	—	—	7	—	7	
20	XXI	6	10 — 10/4	0,2	3,0	—	2	5	—	7	
21	XXI	8	15/2 — 15/5	0,1	4,0	—	—	6	—	6	
22	XXI	8	15/9 — 16	0,3	4,0	—	2	6	1	9	
23	XXI	9	17 — 17/6	0,3	2,7	—	1	7	—	8	
24	XXI	9	17/10 — 17/15	0,3	2,7	—	—	8	—	8	
25	XXI	9, 10	18 — 19/18	1,9	3,7	—	3	42	—	45	
26	XXI	10, 11	20/2 — 21	2,0	3,0	—	2	29	5	36	
27	XXII	3	4/9 — 4/15	0,3	2,0	—	—	9	—	9	
28	XXII	4	6/1 — 6/2	0,1	3,6	—	—	4	—	4	
29	XXII	5	6/18 — 6/22	0,2	3,6	—	—	7	—	7	
30	XXII	6	10 — 11	0,1	8,5	—	4	—	—	4	hraniční silnice
31	XXII	9	17/5 — 17/7	0,1	2,5	—	—	5	1	6	
32	XXII	10	18/9 — 18/11	0,1	2,5	—	—	5	1	6	
33	XXII	11	22 — 23	1,0	2,8	—	4	16	2	22	
34	XXII	11	23/1 — 23/5	0,2	3,8	—	—	7	—	7	
35	XXII	12	23/23 — 23/24	0,03	2,5	—	—	4	—	4	
36	XXII	12	23/30 — 23/31	0,03	2,5	—	—	4	—	4	
37	XXIII	2	2/4 — 2/18	0,7	2,3	—	—	17	—	17	
38	XXIII	2	2/21 — 2/29	0,4	3,0	—	—	11	—	11	
39	XXIII	4, 5	5 — 5/12	0,7	2,4	—	2	13	2	17	
40	XXIII	6	8/40 — 9	0,1	4,8	—	2	2	—	4	
41	XXIII	11	17/5 — 17/11	0,2	2,4	—	—	9	—	9	

ČESKO - NĚMECKÉ STÁTNÍ HRANICE

část Svobodný stát Sasko

SEZNAM HRANIČNÍCH VODNÍCH TOKŮ A HRANIČNÍCH PŘÍKOPŮ

Poř. číslo	Hraniční úsek	Hraniční mapa	Název hraničního vodního toku	Mezi hraničními znaky	Délka [km]	Šířka [m]	Poznámky
1	2	3	4	5	6	7	8
1	I	1, 2	Lužická Nisa	I/1 — 3	1,4	12,0	
2	I	3, 4	Bílý potok	5 — 6/15	2,0	0,4	
3	II	12	Zlatý potok	23/5 — 23/12	0,2	0,6	
4	II	12, 13	Zlatý potok	24/4 — 25	1,1	0,6	
5	II	16	bezejmenný tok	28/38 — 28/40	0,04	0,4	
6	II	16	Mandava	28/40 — 28/42	0,04	7,0	
7	II	16	Hraniční potok	28/45 — III/1	0,04	0,4	
8	III	1, 2	Hraniční potok	III/1 — 3	1,2	0,4	
9	III	5, 6	Spréva	10 — 12	1,9	1,0	
10	III	8	Jiříkovský potok	18/19 — 18/22	0,1	2,0	
11	IV	1, 2	Spréva	3/19 — 3/32	0,9	6,0	
12	IV	7	—	12/11 — 12/15	0,1	—	hraniční příkop
13	IV	7	Rožanský potok	12/15 — 12/18	0,1	5,0	
14	IV	8	Dřevíč	16 — 16/5	0,2	0,3	
15	V	1	Severní potok	2 — 2/37	0,8	1,0	
16	V	3	Luční potok	5/2 — 5/18	0,3	1,0	
17	V	10	Vilémovský potok	18/24 — VI/1	0,2	6,0	
18	VI	1, 2	Vilémovský potok	VI/1 — 3	2,5	6,0	
19	VI	3, 4	Hraniční potok	4/24 — 5/9	0,4	0,6	
20	VI	6	Tomášovský potok	10/3 — 11	0,7	0,7	
21	VI	9	Hraniční potok	16/6 — 16/15	0,2	0,6	
22	VI	10	Strouha	18/2 — 18/25	0,7	0,8	
23	VI	11, 12	Bílý potok	20 — 23	2,9	1,5	
24	VI	12, 13, 14, 15, 16	Křinice	23 — VII/1	7,9	6,0	
25	VII	1	Křinice	VII/1 — 3	1,0	6,0	
26	VII	8, 9, 10	Labe	14 — 25	3,6	110,0	
27	VIII	1, 2, 3	Klopotský potok	1/3 — 4	3,2	0,8	
28	VIII	7	Studniční potok	11/4 — 11/23	0,5	0,5	
29	VIII	7, 8	Sporný potok	12/9 — 13	0,3	1,5	
30	VIII	8	Rychnovský potok	13 — 14/24	1,4	0,8	
31	VIII	14, 15	Olšovský potok	24 — 26	2,1	3,5	
32	VIII	15	Petrovický potok	26 — 26/8	0,4	2,0	
33	VIII	15	Hraniční potok	26/8 — 26/18	0,5	0,5	
34	IX	1	Hraniční potok	2/1 — 2/9	0,2	0,5	
35	IX	4	Slatina	6 — 6/15	0,4	2,0	
36	IX	4	Hraniční potok	6/15 — 6/55	0,9	1,5	
37	IX	6, 7	Rybný potok	9 — 10	1,4	4,5	
38	IX	7, 8, 9	Hraniční potok	10 — 13	3,3	1,0	
39	IX	9	bezejmenný tok	14 — 14/6	0,2	0,4	
40	IX	10, 11, 12	Černý potok	15 — 17	2,4	1,0	
41	X	1, 2, 3, 4	Mohelnice	3 — 8/11	5,1	3,0	
42	X	6, 7	—	11 — 11/26	0,8	—	hraniční příkop
43	X	7	bezejmenný tok	11/26 — 12	0,5	0,6	
44	X	9	—	16/1 — 16/14	0,4	—	hraniční příkop
45	X	10, 11	Rašelinový potok	17 — 18	2,0	1,5	
46	X	11	Divoká Bystřice	18 — 19	1,0	2,2	
47	X	11, 12	Hraniční potok	19 — 20/25	1,8	0,5	
48	XI	1, 2, 3	Jelení potok	2/4 — 6/8	4,5	1,5	
49	XI	3, 4	Jelení potok	6/11 — 7	1,0	1,5	
50	XI	4	Moldavský potok	7 — 8	0,8	2,5	
51	XI	4	Hraniční potok	8 — 8/6	0,2	1,0	
52	XI	7, 8	Bystrý potok	11/5 — 12/22	1,8	1,5	
53	XI	8, 9, 10	Bystrý potok	12/26 — 15/28	3,3	2,0	
54	XII	1	Flájský potok	XII/1 — 1/2	0,2	5,0	
55	XII	1	vodní nádrž Fláje	1/2 — 2	1,3	—	
56	XII	1, 2, 3	Pstružný potok	2 — 4	3,4	2,0	
57	XII	3, 4	Hraniční potok	4 — 4/10	0,5	0,5	
58	XII	6	Ztracený potok	7/15 — 8	0,3	0,4	
59	XII	6	Stříbrný potok	8/14 — 8/19	0,2	0,5	
60	XII	6, 7, 8, 9, 10, 11	Svídnice	10 — XIII/1	9,1	1,0	
61	XIII	1, 2, 3, 4, 5, 6	Svídnice	XIII/1 — 7	9,6	4,0	
62	XIII	6, 7	Flájský potok	7 — 8	2,0	11,0	
63	XIII	7,8,9,10, 11,12,13,14	Načetínský potok	8/2 — XIV/1	12,6	3,5	
64	XIV	1, 2, 3	Načetínský potok	XIV/1 — 4	2,7	1,5	
65	XIV	4, 5	—	5/24 — 6/11	1,5	—	hraniční příkop
66	XIV	5	bezejmenný tok	6/11 — 7	0,4	0,5	
67	XIV	5, 6	Lesní potok	7 — 8	0,9	0,5	
68	XIV	6,7,8,9,10, 11,12,13,14	Černá	8 — 20/8	15,1	4,0	
69	XIV	14	rybník	20/8 — 20/10	0,2	—	
70	XIV	14	Černá	20/10 — XV/1	0,3	2,0	
71	XV	1	Černá	XV/1 — 1/1	0,1	1,5	
72	XV	1, 2	—	1/1 — 2	1,6	—	hraniční příkop
73	XV	2, 3, 4	Kamenička	2 — 3	2,8	0,8	
74	XV	4, 5	Přísečnice	3 — 4	1,6	4,0	
75	XV	11	—	12/22 — 13	0,05	—	hraniční příkop
76	XV	11, 12	Polava	13 — XVI/1	2,5	4,0	
77	XVI	1,2,3,4,5,6, 7,8,9,10,11	Polava	XVI/1 — 12/14	15,8	3,0	
78	XVI	11	rybník	12/15 — 12/16	0,015	—	
79	XVI	11	Polava	12/16 — 13	0,1	1,0	
80	XVII	7	Zlatý potok	10 — 10/1	0,005	3,0	
81	XVII	7	Polavský potok	10 — 10/10	0,7	4,0	
82	XVII	7, 8, 9	Komáří potok	10/10 — 15	3,1	2,0	
83	XVII	9	Komáří potok	15/5 — 15/9	0,4	1,0	
84	XVIII	1	Blatenský potok	2/1 — 3	0,7	6,0	
85	XVIII	1	Hraničný potok	3 — 3/3	0,3	4,0	
86	XVIII	1, 2, 3	Smolný potok	3/3 — 3/40	3,0	1,0	
87	XVIII	8	—	10 — XIX/1	1,2	—	hraniční příkop
88	XIX	1	—	XIX/1 — 1/6	0,3	—	hraniční příkop
89	XIX	9,10	Hraničná	11/11 — 12/19	2,1	0,7	
90	XIX	10, 11	Svatava	13 — 13/15	1,5	5,0	
91	XX	6	Kuželka	6/5 — 6/9	0,2	0,6	
92	XXI	2, 3, 4	Pstruhový potok	4 — 6/9	4,1	0,5	
93	XXI	4	Hraniční potok	6/11 — 7	0,2	0,5	
94	XXI	5	—	8/4 — 8/5	0,1	—	hraniční příkop
95	XXI	5, 6	Rákosina	8/5 — 8/15	0,9	0,5	
96	XXI	6	Rákosina	8/18 — 8/24	0,6	0,5	
97	XXI	7	Rokytník	10/9 — 10/10	0,1	0,5	
98	XXI	7	Rokytník	⊙ 10/11 — 10/11	0,01	0,5	⊙ = před doplňkovým znakem
99	XXI	7, 8	Rašeliník	12/5 — 12/11	0,6	0,4	
100	XXI	8	Černý potok	16/1 — 16/11	0,6	0,6	
101	XXI	8, 9	Černý potok	16/14 — 17	0,1	0,6	
102	XXI	11, 12	Velkorybnický potok	21/5 — 22	1,7	0,7	
103	XXI	12, 13	Sázek	22 — XXII/1	2,2	0,5	
104	XXII	1	Sázek	XXII/1 — 2	1,0	0,5	
105	XXII	2, 3	Sázek	3/12 — 3/20	0,5	0,5	
106	XXII	3	Hazlovský potok	4/19 — 4/22	0,1	0,3	
107	XXII	5	Plesná	8 — 8/5	0,3	0,6	
108	XXII	5, 6	Plesná	8/7 — 8/15	0,5	0,6	
109	XXII	6	Plesná	8/16 — 9	1,4	0,6	
110	XXII	6	Starý potok	9 — 9/7	0,5	0,6	
111	XXII	6	Starý potok	9/19 — 9/21	0,05	0,3	
112	XXII	8, 9	Hraniční potok	13/37 — 15/5	0,8	0,5	
113	XXIII	5	rybník	7/3 — 7/4	0,03	—	
114	XXIII	5, 6	Zelený potok	7/4 — 7/13	0,8	0,3	
115	XXIII	6	Zelený potok	7/16 — 7/18	0,2	0,3	
116	XXIII	6	Hranický potok	8/10 — 8/15	0,3	1,0	
117	XXIII	7	Lužní potok	10/12 — 10/13	0,01	0,4	
118	XXIII	8	Bystřina	12/2 — 12/7	0,6	0,4	
119	XXIII	8, 9	Bystřina	12/8 — 12/11	0,3	0,4	
120	XXIII	9, 10	Bystřina	12/11 — 13/9	3,7	0,5	
121	XXIII	10, 11	Bystřina	13/10 — 15	1,2	0,5	
122	XXIII	11	Brodivý potok	15/3 — 15/7	0,4	0,4	
123	XXIII	11	Lesní potok	17/2 — 17/4	0,3	0,4	

STÁTNÍ HRANICE
ČESKÁ REPUBLIKA - SPOLKOVÁ REPUBLIKA NĚMECKO
část Svobodný stát Sasko

HRANIČNÍ ÚSEK IX

Od základního hraničního znaku $\frac{IX}{1}$ na východní straně silnice z Petrovic

do Bahratal k základnímu hraničnímu znaku $\frac{X}{1}$ na východní

straně cesty z Fojtovic do Müglitz (délka 18,0 km)

OBSAH:

Přehledný list (1 list)
Vysvětlivky (1 list)
Popis státních hranic (1 list)
Hraniční nárysy (16 listů)
Hraniční mapy (12 listů)
Seznam hraničních silnic a hraničních cest (1 list)
Seznam hraničních vodních toků a hraničních příkopů (1 list)

ČESKO - NĚMECKÉ STÁTNÍ HRANICE

část Svobodný stát Sasko

PŘEHLEDNÝ LIST

Hraniční úsek IX

1:25 000

BUNDESREPUBLIK DEUTSCHLAND

Freistaat Sachsen

Regierungsbezirk Dresden

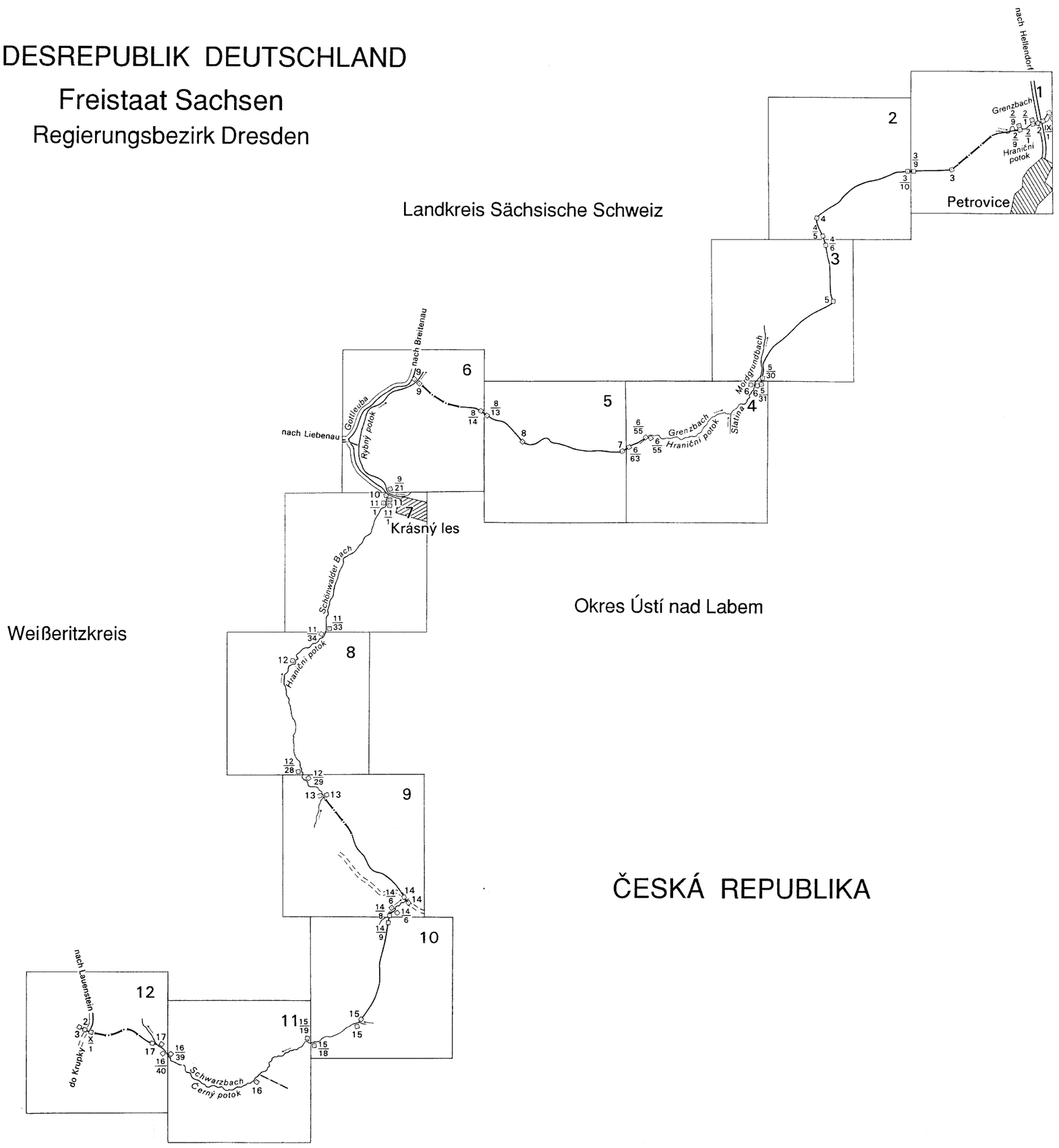

ČESKO - NĚMECKÉ STÁTNÍ HRANICE

část Svobodný stát Sasko

VYSVĚTLIVKY

I. Povšechné poznámky o provedení technických prací

Na základě rozhodnutí vládních delegací bývalé Československé socialistické republiky a bývalé Německé demokratické republiky byl v letech 1977 až 1980 přezkoušen, zaměřen a vyznačen průběh státních hranic a byla vyhotovena nová hraniční dokumentace.

Tyto práce byly provedeny na základě "Technické směrnice pro vyměřování a vyznačení průběhu státních hranic" a "Technické směrnice pro vyhotovení hraniční dokumentace". Přitom se vycházelo ze zásady, že základem pro obnovu vyznačení státních hranic a hraniční dokumentaci jsou odpovídající části existující hraniční dokumentace z roku 1937 a s ní související měřické podklady.

V dílčích úsecích byly po vzájemné dohodě provedeny nepatrné úpravy průběhu resp. změny charakteru společných státních hranic.

Části mokrých státních hranic, které jsou tvořeny střednicemi hraničních vodních toků, byly nově zaměřeny a dokumentovány.

Hraniční znaky přímého vyznačení a hraniční znaky nepřímého vyznačení ležící na státním území bývalé Německé demokratické republiky byly vyměněny za nové typy hraničních znaků.

V letech 1986 - 1988 následovalo společné přezkoušení hraničních znaků. Z toho vyplynula částečná aktualizace hraničních dokumentů.

Na základě politických změn v obou státech a v souladu s výsledky společného přezkoušení hraničních znaků byl proveden v roce 1994 a 1995 nový tisk aktualizované hraniční dokumentace, jehož výsledkem je hraniční dokumentární dílo státních hranic mezi Českou republikou a Spolkovou republikou Německo v části hranic se Svobodným státem Sasko.

Státní hranice mezi Českou republikou a Spolkovou republikou Německo v části se Svobodným státem Sasko probíhají od bodu styku se státními hranicemi Polské republiky k bodu styku se zemskými hranicemi mezi Svobodným státem Bavorsko a Svobodným státem Sasko. Jsou rozděleny na 23 hraničních úseků.

Hraniční úsek I začíná u bodu styku státních hranic smluvních států se státními hranicemi Polské republiky v hraničním vodním toku Lužická Nisa. Hraniční úsek XXIII končí u bodu styku se zemskými hranicemi mezi Svobodným státem Bavorsko a Svobodným státem Sasko.

Počáteční body hraničních úseků jsou vyznačeny základními hraničními znaky, které jsou očíslovány ve tvaru zlomku, v jehož čitateli je číslo daného hraničního úseku uvedeného římskou číslicí a ve jmenovateli arabské číslo 1. Základní hraniční znak je současně prvním hlavním hraničním znakem (např. IV/1).

Hlavní hraniční znaky jsou na důležitých lomových bodech průběhu státních hranic a jsou číslovány průběžně v každém hraničním úseku arabskými číslicemi, počínaje číslem 2.

Mezilehlé hraniční znaky vyznačují lomové body průběhu státních hranic. Mezi dvěma sousedními hlavními hraničními znaky jsou číslovány průběžně ve tvaru zlomku. V čitateli je arabské číslo předcházejícího hlavního hraničního znaku a ve jmenovateli pořadové arabské číslo mezilehlého hraničního znaku (např. 3/1).

Iniciály C a D jsou umístěny na hraničních znacích přímého vyznačení průběhu státních hranic na straně přivrácené ke státnímu území příslušného státu. Hraniční znaky nepřímého vyznačení průběhu státních hranic mají na straně přivrácené k průběhu státních hranic iniciálu toho státu, na jehož území stojí. Číslování hraničních znaků probíhá zásadně od východu na západ.

Ke zvýšení zřetelnosti průběhu státních hranic byly osazeny doplňkové hraniční znaky bez označení.

Průběh státních hranic na hraničních silnicích, hraničních cestách, hraničních příkopech a hraničních vodních tocích je vyznačen hraničními znaky zpravidla střídavě na obou státních územích. Na začátku a na konci jsou zpravidla zdvojené hraniční znaky.

Hraniční polygon z hraniční dokumentace z roku 1937 byl měřicky přezkoušen, obnoven a částečně doplněn. Poloha bodů hraničního polygonu je zpravidla stabilizována drenážními trubkami. Polygonové body jsou označeny v hraničních dokumentech číslem nejbližšího hraničního znaku a písmenem P (např. P 3/1). Výsledky měření úhlů a délek hraničního polygonu jsou zaneseny v hraničních nárysech.

Rozdělení listů hraničních map je odvozeno z hraniční dokumentace z roku 1937, jejíž základem jsou tři místní Soldnerovy systémy saské zemské triangulace v Gaussově konformním zobrazení. Hraniční mapy jsou vyhotoveny v měřítku 1:2500 a orientovány k severu. Na těchto mapách je znázorněn průběh státních hranic se všemi hraničními znaky, polygonovými body a po jejich obou stranách cca 30 m široké terénní pásmo se situačními prvky a s hranicemi správních území.

Ke každému listu hraničních map byly vyhotoveny hraniční nárysy v přibližném měřítku 1:1000. Hraniční nárysy obsahují zákres hraničního polygonu, polohu hraničních znaků, důležité situační prvky, jakož i měřické údaje o hraničním polygonu a poloze hraničních znaků.

Tiskové podklady byly vyhotoveny po projednání a se souhlasem obou smluvních států.

Společné měřické podklady a tiskové podklady českého alternátu hraničního dokumentárního díla budou uloženy na ministerstvu vnitra v Praze, podklady německého alternátu v Saském zemském zeměměřickém úřadu v Drážďanech.

Hraniční znaky

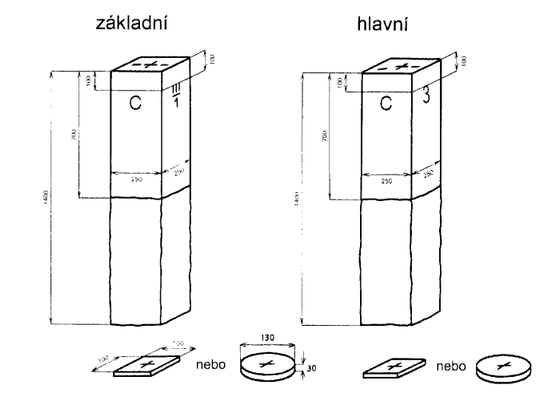

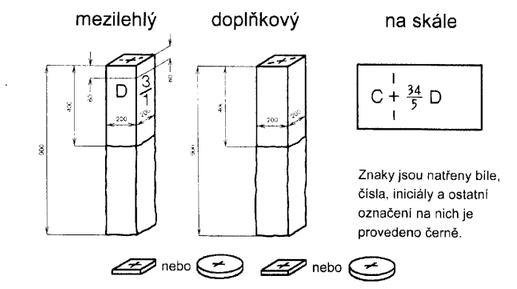

Znaky jsou natřeny bíle, čísla, iniciály a ostatní označení na nich je provedeno černě.

Poznámka:
Kromě uvedených hraničních znaků jsou státní hranice označeny historickými hraničními znaky a na českém státním území netypickými hraničními znaky (se zkosenými hornimi hranami).

II. Přehled hraničních úseků

Hraniční úsek	Vymezení hraničního úseku	Délka suchých hranic (km)	Délka mokrých hranic (km)	Délka celkem (km)	Počet základních (hraničních znaků)	Počet hlavních (hraničních znaků)	Počet mezilehlých (hraničních znaků)	Počet doplňkových (hraničních znaků)	Počet hraničních nárysů	Počet hraničních map
I	od bodu styku státních hranic smluvních států se státními hranicemi Polské republiky, v hraničním vodním toku Lužická Nisa, až k základnímu hraničnímu znaku II/1 na jižním okraji obce Waltersdorf	17,5	3,4	20,9	1	22	478	61	14	13
II	od základního hraničního znaku II/1 na jižním okraji obce Waltersdorf k základnímu hraničnímu znaku III/1 na jižní straně silnice z Rumburka do Seifhennersdorf	21,6	1,4	23,0	1	27	567	102	16	16
III	od základního hraničního znaku III/1 na jižní straně silnice z Rumburka do Seifhennersdorf k základnímu hraničnímu znaku IV/1 na severní straně ulice ke státním hranicím v Neusalza-Spremberg	16,0	3,2	19,2	1	27	493	31	16	14
IV	od základního hraničního znaku IV/1 na severní straně ulice ke státním hranicím v Neusalza-Spremberg k základnímu hraničnímu znaku V/1 na severní straně silnice ze Severního do Steinigtwolmsdorf	19,0	1,2	20,2	1	25	647	36	16	14
V	od základního hraničního znaku V/1 na severní straně silnice ze Severního do Steinigtwolmsdorf k základnímu hraničnímu znaku VI/1 na jižní straně silnice z Dolní Poustevny do Sebnitz	15,5	1,3	16,8	1	18	565	32	13	10
VI	od základního hraničního znaku VI/1 na jižní straně silnice z Dolní Poustevny do Sebnitz k základnímu hraničnímu znaku VII/1 východně mostu na cestě z Jetřichovic do Hinterhermsdorf	11,8	15,3	27,1	1	27	743	4	21	16
VII	od základního hraničního znaku VII/1 východně mostu na cestě z Jetřichovic do Hinterhermsdorf k základnímu hraničnímu znaku VIII/1 na mostě železniční tratě z Děčína do Bad Schandau	10,4	4,6	15,0	1	24	257	2	14	10
VIII	od základního hraničního znaku VIII/1 na mostě železniční tratě z Děčína do Bad Schandau k základnímu hraničnímu znaku IX/1 na východní straně silnice z Petrovic do Bahratal	14,4	8,4	22,8	1	25	533	24	17	15
IX	od základního hraničního znaku IX/1 na východní straně silnice z Petrovic do Bahratal k základnímu hraničnímu znaku X/1 na východní straně cesty z Fojtovic do Müglitz	9,2	8,8	18,0	1	16	505	23	16	12
X	od základního hraničního znaku X/1 na východní straně cesty z Fojtovic do Müglitz k základnímu hraničnímu znaku XI/1 na východní straně silnice z Moldavy do Hermsdorf	8,7	10,4	19,1	1	19	468	60	14	12
XI	od základního hraničního znaku XI/1 na východní straně silnice z Moldavy do Hermsdorf ke zdvojenému základnímu znaku XII/1 na mostě cesty z Českého Jiřetína do Cämmerswalde	3,4	11,6	15,0	1	14	400	5	12	10
XII	od zdvojeného základního hraničního znaku XII/1 na mostě cesty z Českého Jiřetína do Cämmerswalde k základnímu hraničnímu znaku XIII/1 na levém břehu hraničního vodního toku Svídnice západně od obce Nová Ves v Horách	4,6	15,0	19,6	1	17	277	2	16	11
XIII	od základního hraničního znaku XIII/1 na levém břehu hraničního vodního toku Svídnice, západně obce Nová Ves v Horách k základnímu hraničnímu znaku XIV/1 u mostu silnice z Káliku do Rübenau	0,1	24,2	24,3	1	15	195	4	18	14
XIV	od základního hraničního znaku XIV/1 u mostu silnice z Káliku do Rübenau k základnímu hraničnímu znaku XV/1 na pravém břehu hraničního vodního toku Černá, 2,7 km jižně od obce Satzung	3,3	19,6	22,9	1	19	208	19	18	14
XV	od základního hraničního znaku XV/1 na pravém břehu vodního toku Černá, 2,7 km jižně od obce Satzung k základnímu hraničnímu znaku XVI/1 u mostu silnice z Vejprt do Bärenstein	9,4	7,0	16,4	1	13	218	3	13	12
XVI	od základního hraničního znaku XVI/1 u mostu silnice z Vejprt do Bärenstein k základnímu hraničnímu znaku XVIII/1 na silnici z Božího Daru do Oberwiesenthal	2,3	15,9	18,2	1	13	184	2	12	11
XVII	od základního hraničního znaku XVII /1 na silnici z Božího Daru do Oberwiesenthal k základnímu hraničnímu znaku XVIII/1 na severní straně silnice z Potůčků do Johanngeorgenstadt	17,7	4,2	21,9	1	22	209	6	13	13
XVIII	od základního hraničního znaku XVIII/1 na severní straně silnice z Potůčků do Johanngeorgenstadt k základnímu hraničnímu znaku XIX/1 na západní straně cesty z Přebuzi do Weitersglashütte	9,7	4,0	13,7	1	10	192	-	8	8
XIX	od základního hraničního znaku XIX/1 na západní straně cesty z Přebuzi do Weitersglashütte k základnímu hraničnímu znaku XX/1 na západní straně silnice z Krasíc do Klingenthal	12,5	3,6	16,1	1	13	221	82	11	11
XX	od základního hraničního znaku XX/1 na západní straně silnice z Krasíc do Klingenthal ke zdvojenému základnímu hraničnímu znaku XXI/1 na západní straně silnice z Lubů do Wernitzgrün	13,4	0,2	13,6	1	9	233	108	10	10
XXI	od zdvojeného základního hraničního znaku XXI/1 na západní straně silnice z Lubů do Wernitzgrün k základnímu hraničnímu znaku XXII/1 u mostu silnice z Vojtanova do Schönberg	12,8	11,2	24,0	1	22	361	69	13	13
XXII	od základního hraničního znaku XXII/1 u mostu silnice z Vojtanova do Schönberg k základnímu hraničnímu znaku XXIII/1 na západní straně silnice z Aše do Bad Elster	20,0	5,1	25,1	1	23	436	287	19	12
XXIII	od základního hraničního znaku XXIII/1 na západní straně silnice z Aše do Bad Elster k bodu styku státních hranic smluvních států se zemskými hranicemi mezi Svobodným státem Bavorsko a Svobodným státem Sasko	13,2	7,8	21,0	1	17	292	128	13	11
	celkem	266,5	187,4	453,9	23	437	8682	1090	333	282

III. Výklad značek

Smluvené značky – Hraniční mapa	Smluvené značky – Hraniční nárys	Smluvené značky – Přehledný list	Význam
			státní hranice průběh státních hranic
			zemské hranice
			hranice správního území
			okresní hranice
			obecní hranice
			hranice kultur plot, zeď
			základní hraniční znak hlavní hraniční znak
			mezilehlý hraniční znak
			doplňkový hraniční znak
			skalní znak
			hraniční znak v úrovni terénu
			hraniční bod, bóje
			trigonometrický bod
			polygonový bod
			měřický bod
			profilové a nivelační znaky na Labi
			polygonová strana měřická přímka a kolmice
			kótování měřických přímek a úhlů
			hlavní silnice
			vedlejší silnice
			lesní a polní cesty
			pěšina
			železnice
			most

Smluvené značky – Hraniční mapa	Smluvené značky – Hraniční nárys	Smluvené značky – Přehledný list	Význam
			obytné budovy + sídla
			neobytné budovy
			vodní tok do šířky 2,0 m
			vodní tok širší než 2,0 m
			bažiny
			propustek, jez
			jehličnatý les
			listnatý les
			zahrada
			louka, pastvina
			orientačně významné stromy
			jednotlivé stromy
			křoví
			elektrické vedení
			telefonní vedení
			skály
			terénní stupeň
ČESKÁ REPUBLIKA			stát
Liberec		Liberec	správní území
Děčín		Děčín	okres
Lípa		Lípa	obec
potok (2,0 – 5,0)	potok (4,0 – 10,0)	potok (2,0 – 5,0)	vodní toky
Fláj		Fláj	topografické objekty
do Klínů	do Klínů	do Klínů	směry u komunikací

ČESKO - NĚMECKÉ STÁTNÍ HRANICE

část Svobodný stát Sasko

POPIS STÁTNÍCH HRANIC

Hraniční úsek IX

Hraniční úsek IX je částí státních hranic mezi Českou republikou a Spolkovou republikou Německo od základního hraničního znaku IX/1 na východní straně silnice z Petrovic do Bahratal k základnímu hraničnímu znaku X/1 na východní straně cesty z Krupky (osada Fojtovice) do Fürstenwalde (osada Müglitz). Celková délka je 18,0 km, z toho je 9,2 km suchého a 8,8 km mokrého úseku státních hranic.

Průběh státních hranic je v tomto úseku vyznačen přímo jedním základním hraničním znakem, 6 hlavními hraničními znaky, 253 mezilehlými hraničními znaky, 23 doplňkovými hraničními znaky. Dále je vyznačen nepřímo 6 zdvojenými hlavními hraničními znaky, 5 zdvojenými mezilehlými hraničními znaky a střídavě osazenými 4 hlavními hraničními znaky, 245 mezilehlými hraničními znaky a 2 mezilehlými skalními hraničními znaky.

Od základního hraničního znaku IX/1 probíhají státní hranice v délce 2,0 km západním směrem k hraničnímu znaku 4. Mezi základním hraničním znakem IX/1 a hraničním znakem 2 protíná státní hranice silnice z Petrovic do Bahratal. Mezi zdvojenými hraničními znaky 2/1 a 2/9 určuje průběh státních hranic v délce 0,2 km střednice hraničního vodního toku Hraniční potok (Grenzbach). Průměrná šířka hraničního vodního toku je 0,5 m. Mezi zdvojeným hraničním znakem 2/9 a hraničním znakem 2/15 teče podél státních hranic vodní tok Hraniční potok (Grenzbach), který státní hranice několikrát protíná. Mezi hraničními znaky 3/14 a 3/16 protínají státní hranice 4 vodní toky (bezejmenné). Po obou stranách státních hranic je louka, na státním území Spolkové republiky Německo je od hraničního znaku 3/16 les.

Od hraničního znaku 4 probíhají státní hranice v délce 1,0 km jižním směrem k hraničnímu znaku 5. Na státním území Spolkové republiky Německo je les, od hraničního znaku 4/13 je podél státních hranic pás lesa, za kterým je louka. Na státním území České republiky je mezi hraničními znaky 4 a 4/6 pás lesa, za kterým je pole, mezi hraničními znaky 4/6 a 4/10 je pole a dále les. U hraničního znaku 4/13 protíná státní hranice vodní tok (bezejmenný).

Od hraničního znaku 5 probíhají státní hranice v délce 2,5 km jihozápadním směrem k hraničnímu znaku 7. U hraničního znaku 5 protíná státní hranice vodní tok (bezejmenný). Mezi hraničními znaky 5 a 5/1 je po obou stranách státních hranic louka, dále je les, který je na státním území České republiky mezi hraničními znaky 5/11 a 5/15 přerušen loukou. Na státním území Spolkové republiky Německo končí les u hraničního znaku 5/26 a dále je ke zdvojenému hraničnímu znaku 6 louka. Mezi hraničním znakem 5/26 a zdvojeným hraničním znakem 6 teče podél státních hranic na státním území Spolkové republiky Německo vodní tok Mordgrundbach. Od zdvojeného hraničního znaku 6 určuje průběh státních hranic v délce 0,4 km střednice hraničního vodního toku Slatina (Mordgrundbach) až k jeho soutoku s hraničním vodním tokem Hraniční potok (Grenzbach) u hraničního znaku 6/15. Střednice hraničního vodního toku Hraniční potok (Grenzbach) určuje dále průběh státních hranic v délce 0,9 km ke zdvojenému hraničnímu znaku 6/55. Průměrná šířka hraničního vodního toku Slatina je 2 m a hraničního vodního toku Hraniční potok 1,5 m. Po obou stranách státních hranic je les. Mezi zdvojenými hraničními znaky 6 a 6/55 vede podél státních hranic na státním území Spolkové republiky Německo cesta. Mezi zdvojeným hraničním znakem 6/55 a hraničním znakem 6/59 teče podél státních hranic na státním území České republiky vodní tok Hraniční potok. U hraničního znaku 6/59 na státním území České republiky a u hraničního znaku 6/60 na státním území Spolkové republiky Německo končí les a dále je po obou stranách státních hranic louka.

Od hraničního znaku 7 ke zdvojenému hraničnímu znaku 9 probíhají státní hranice v délce 2,3 km západním až severozápadním směrem. Po obou stranách státních hranic je louka, která končí na státním území České republiky u hraničního znaku 7/19 a na státním území Spolkové republiky Německo u hraničního znaku 7/21. Na státním území České republiky je k hraničnímu znaku 8/5 les, který je mezi hraničními znaky 7/27 a 8/1 přerušen loukou. Na státním území Spolkové republiky Německo je mezi hraničními znaky 7/21 a 7/23 les, k hraničnímu znaku 8/3 louka a dále je opět les. Na státním území České republiky je mezi hraničními znaky 8/5 a 8/24 louka, dále je les. U hraničního znaku 8/11 protíná stání hranice vodní tok (bezejmenný).

Od zdvojeného hraničního znaku 9 určuje průběh státních hranic v délce 1,4 km jihozápadním až jihovýchodním směrem střednice hraničního vodního toku Rybný potok (Gottleuba) až k jeho soutoku s hraničním vodním tokem Hraniční potok (Schönwalder Bach) u hraničního znaku 10. Hraniční vodní tok je regulován, jeho průměrná šířka je 4,5 m. Po obou stranách státních hranic je les. Mezi zdvojeným hraničním znakem 9 a hraničním znakem 10 vede podél státních hranic na státním území Spolkové republiky Německo silnice, u hraničního znaku 9/5 je budova (hospodářská). Na státním území České republiky vede podél státních hranic mezi hraničními znaky 9/7 a 10 cesta, u hraničního znaku 9/21 jsou budovy (obytné, hospodářské).

Od soutoku hraničních vodních toků u hraničního znaku 10 ke zdvojenému hraničnímu znaku 13 určuje průběh státních hranic v délce 3,3 km jihozápadním až jižním směrem střednice hraničního vodního toku Hraniční potok (Schönwalder Bach). Hraniční vodní tok je místy regulován a jeho průměrná šířka je 1 m. Mezi hraničními znaky 10 a 11 protíná státní hranice silnice z Krásného Lesa do Liebenau. Na státním území České republiky je k hraničnímu znaku 11/14 louka, dále k hraničnímu znaku 12/14 les, před kterým je od hraničního znaku 12/3 pás louky. Od hraničního znaku 12/14 je louka. Na státním území Spolkové republiky Německo je les, před kterým je mezi hraničními znaky 10 a 11/11, 11/30 a 11/35 pás louky. Mezi hraničními znaky 10 a 11/41 vede podél státních hranic na státním území Spolkové republiky Německo cesta. Od hraničního znaku 12/4 je louka, před kterou je pás lesa. Od hraničního znaku 12/28 je les.

Od zdvojeného hraničního znaku 13 ke zdvojenému hraničnímu znaku 14 probíhají státní hranice v délce 1,2 km jihovýchodním směrem. Na státním území České republiky končí u hraničního znaku 13/6 louka, dále je les. Na státním území Spolkové republiky Německo končí u hraničního znaku 13/2 les, dále je louka, která je mezi hraničními znaky 13/4 a 13/9 přerušena lesem. Od hraničního znaku 13/23 je les. Mezi hraničním znakem 13/33 a zdvojeným hraničním znakem 14 vede podél státních hranic na státním území Spolkové republiky Německo cesta.

Od zdvojeného hraničního znaku 14 ke zdvojenému hraničnímu znaku 15 probíhají státní hranice v délce 1,2 km jižním směrem. Mezi zdvojenými hraničními znaky 14 a 14/6 určuje průběh státních hranic v délce 0,2 km střednice hraničního bezejmenného vodního toku (Zufluss zur Gottleuba). Průměrná šířka hraničního vodního toku je 0,4 m. Mezi zdvojeným hraničním znakem 14 a hraničním znakem 14/1 protíná státní hranice cesta. Na státním území Spolkové republiky Německo je les. Na státním území České republiky je k hraničnímu znaku 14/16 les, odtud k hraničnímu znaku 14/28 louka, dále je opět les. Mezi zdvojeným hraničním znakem 14/6 a hraničním znakem 14/7 a mezi hraničními znaky 14/8 a 14/9 protínají státní hranice vodní toky (bezejmenné).

Od zdvojeného hraničního znaku 15 ke zdvojenému hraničnímu znaku 17 určuje průběh státních hranic v délce 2,4 km jihozápadním až severozápadním směrem střednice hraničního vodního toku Černý potok (Schwarzbach). Průměrná šířka hraničního vodního toku je 1 m. Po obou stranách státních hranic je les, který končí na státním území Spolkové republiky Německo u hraničního znaku 15/22 a na státním území České republiky u hraničního znaku 16/13. Dále je po obou stranách státních hranic louka, která končí na státním území České republiky u hraničního znaku 16/25 a na státním území Spolkové republiky Německo u hraničního znaku 16/31. Dále je po obou stranách státních hranic les.

Od zdvojeného hraničního znaku 17 k základnímu hraničnímu znaku X/1 probíhají státní hranice v délce 0,7 km převážně západním směrem. Na státním území České republiky je les, před kterým je mezi hraničními znaky 17/2 a 17/19 pás louky. Na státním území Spolkové republiky Německo je louka. Mezi zdvojeným hraničním znakem 17 a hraničním znakem 17/1 protíná státní hranice vodní tok (bezejmenný). Mezi hraničními znaky 17/15 a 17/18 vede podél státních hranic na státním území České republiky cesta. U hraničního znaku 17/23 je na státním území Spolkové republiky Německo budova (hostinec).

1

ČESKO - NĚMECKÉ STÁTNÍ HRANICE

část Svobodný stát Sasko

HRANIČNÍ NÁRYS

Hraniční úsek IX

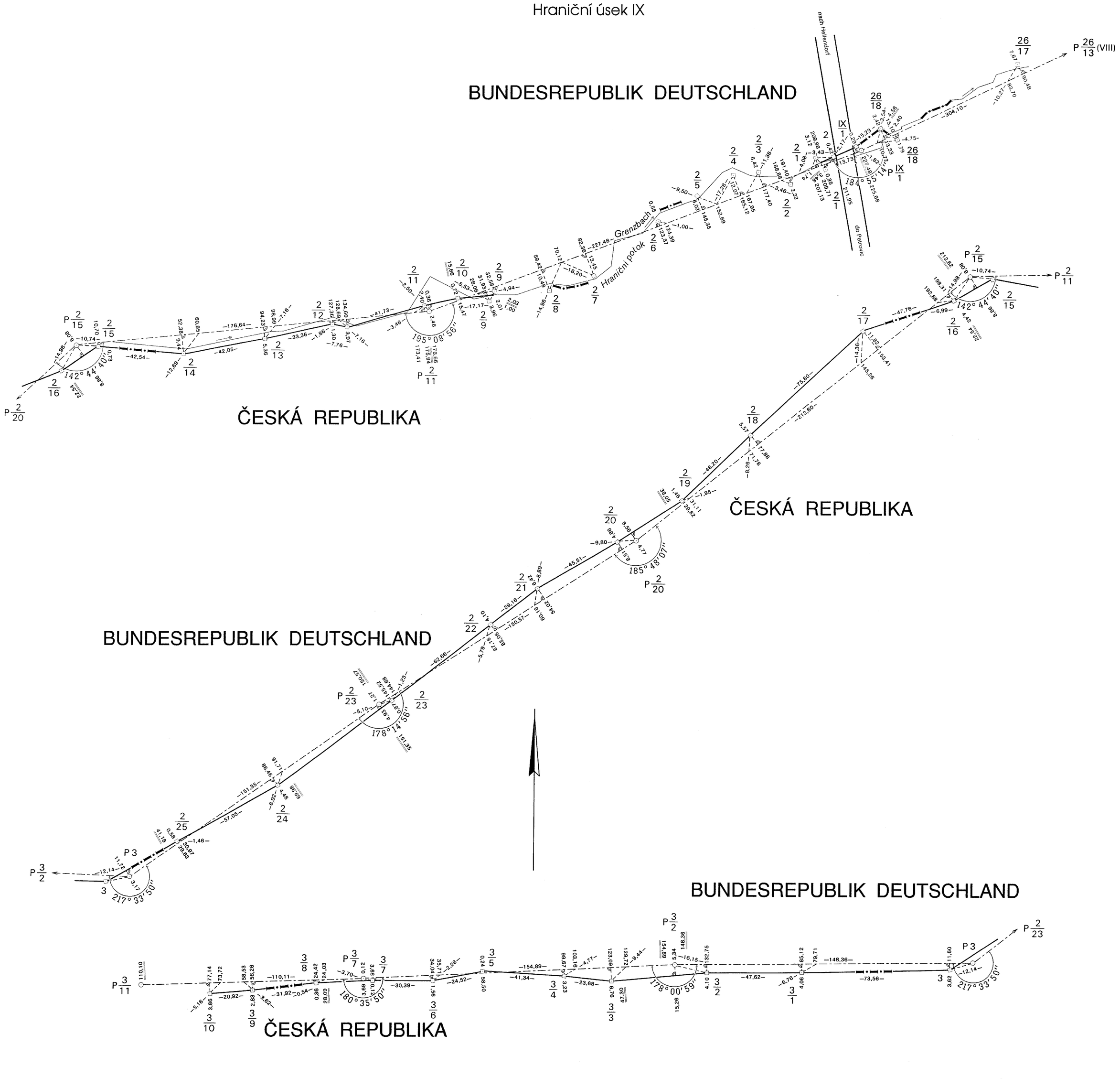

1

ČESKO - NĚMECKÉ STÁTNÍ HRANICE

část Svobodný stát Sasko

HRANIČNÍ MAPA

Hraniční úsek IX

1 : 2500

BUNDESREPUBLIK DEUTSCHLAND

Freistaat Sachsen

Regierungsbezirk Dresden

Landkreis Sächsische Schweiz

Gemeinde Bahratal



ČESKÁ REPUBLIKA

Okres Ústí nad Labem

Obec Petrovice

2

ČESKO - NĚMECKÉ STÁTNÍ HRANICE

část Svobodný stát Sasko

HRANIČNÍ NÁRYS

Hraniční úsek IX

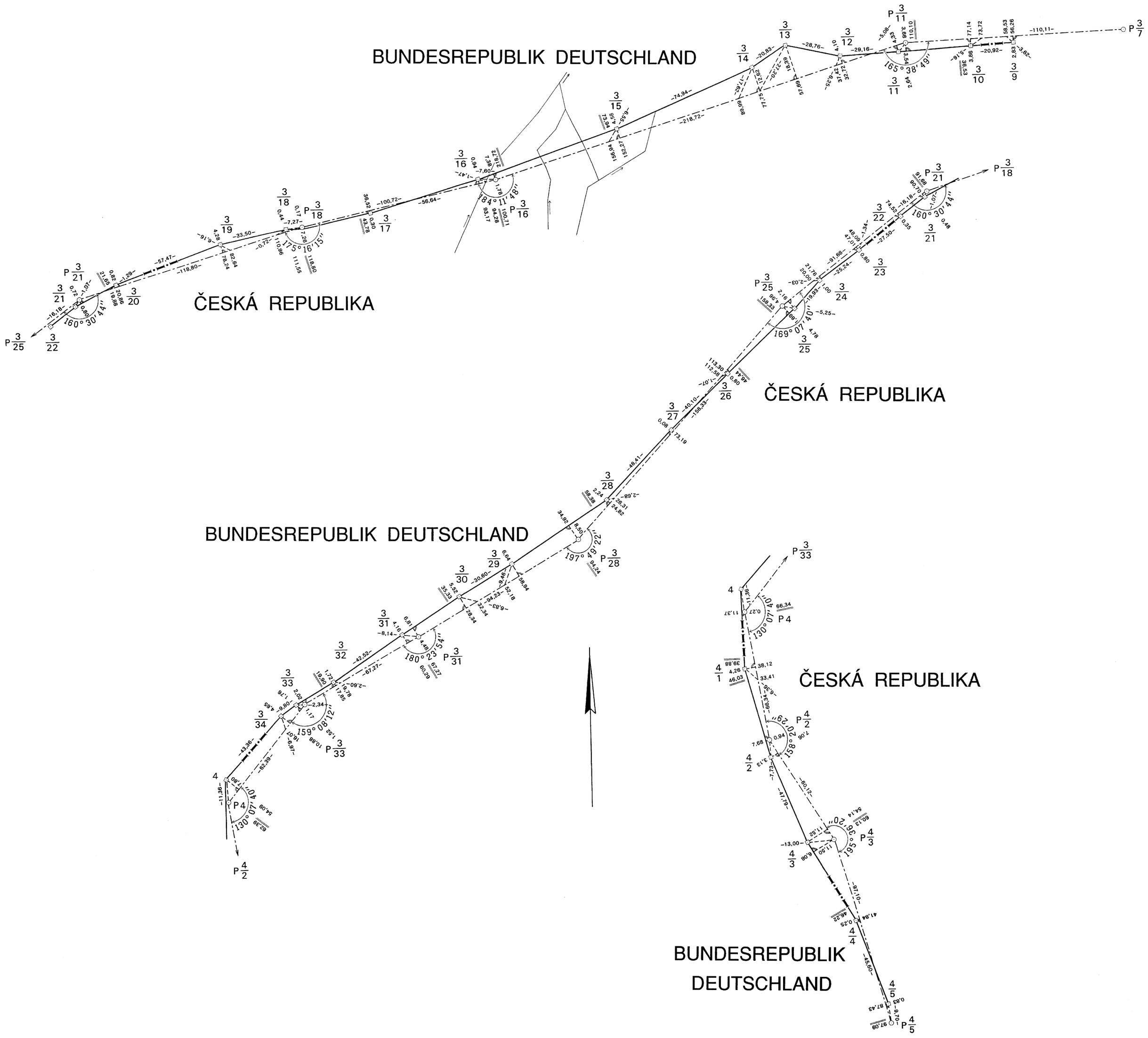

2

ČESKO - NĚMECKÉ STÁTNÍ HRANICE

část Svobodný stát Sasko

HRANIČNÍ MAPA

Hraniční úsek IX

1 : 2500

BUNDESREPUBLIK DEUTSCHLAND

Freistaat Sachsen

Regierungsbezirk Dresden

Landkreis Sächsische Schweiz

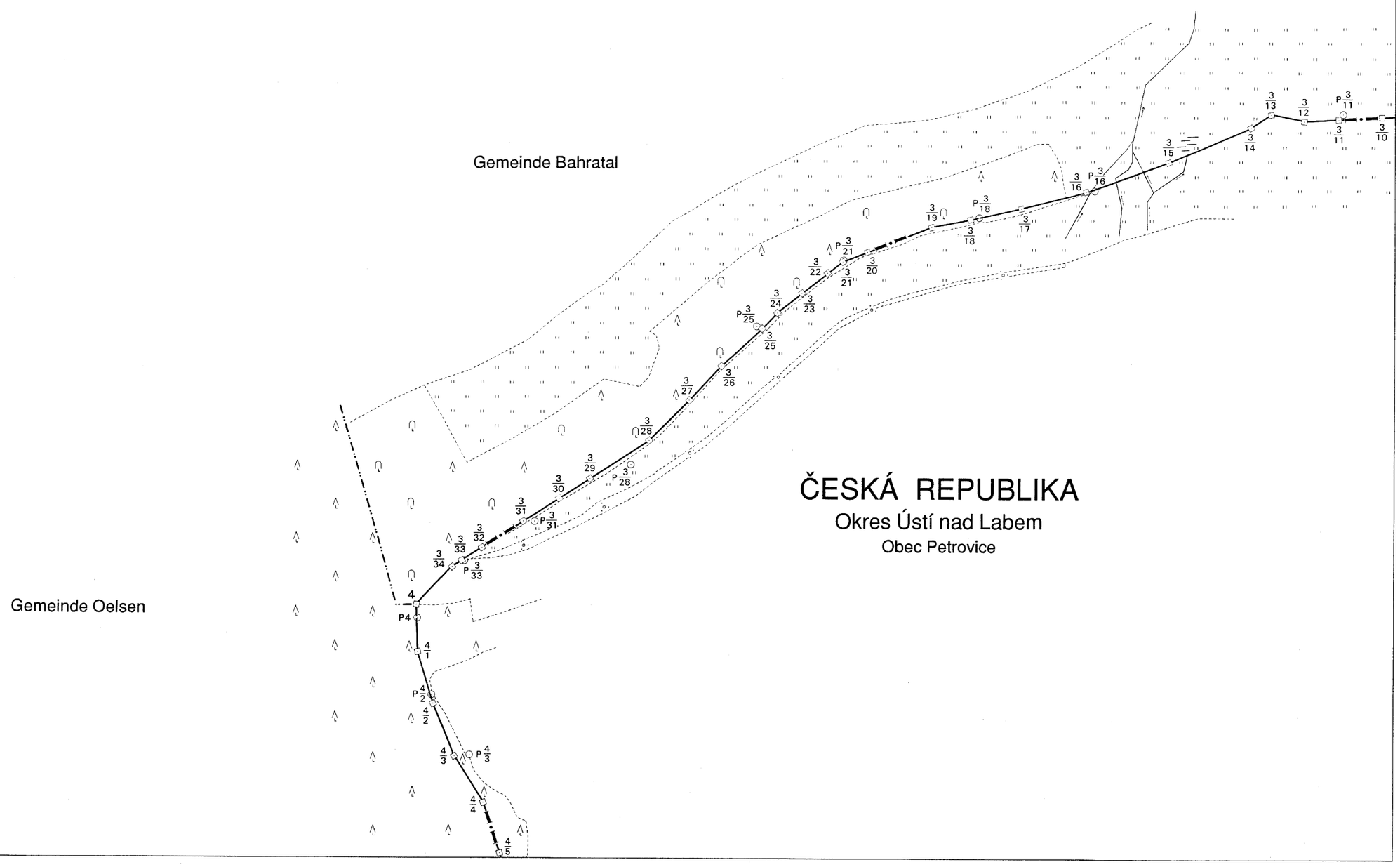

3a

ČESKO - NĚMECKÉ STÁTNÍ HRANICE

část Svobodný stát Sasko

HRANIČNÍ NÁRYS

Hraniční úsek IX

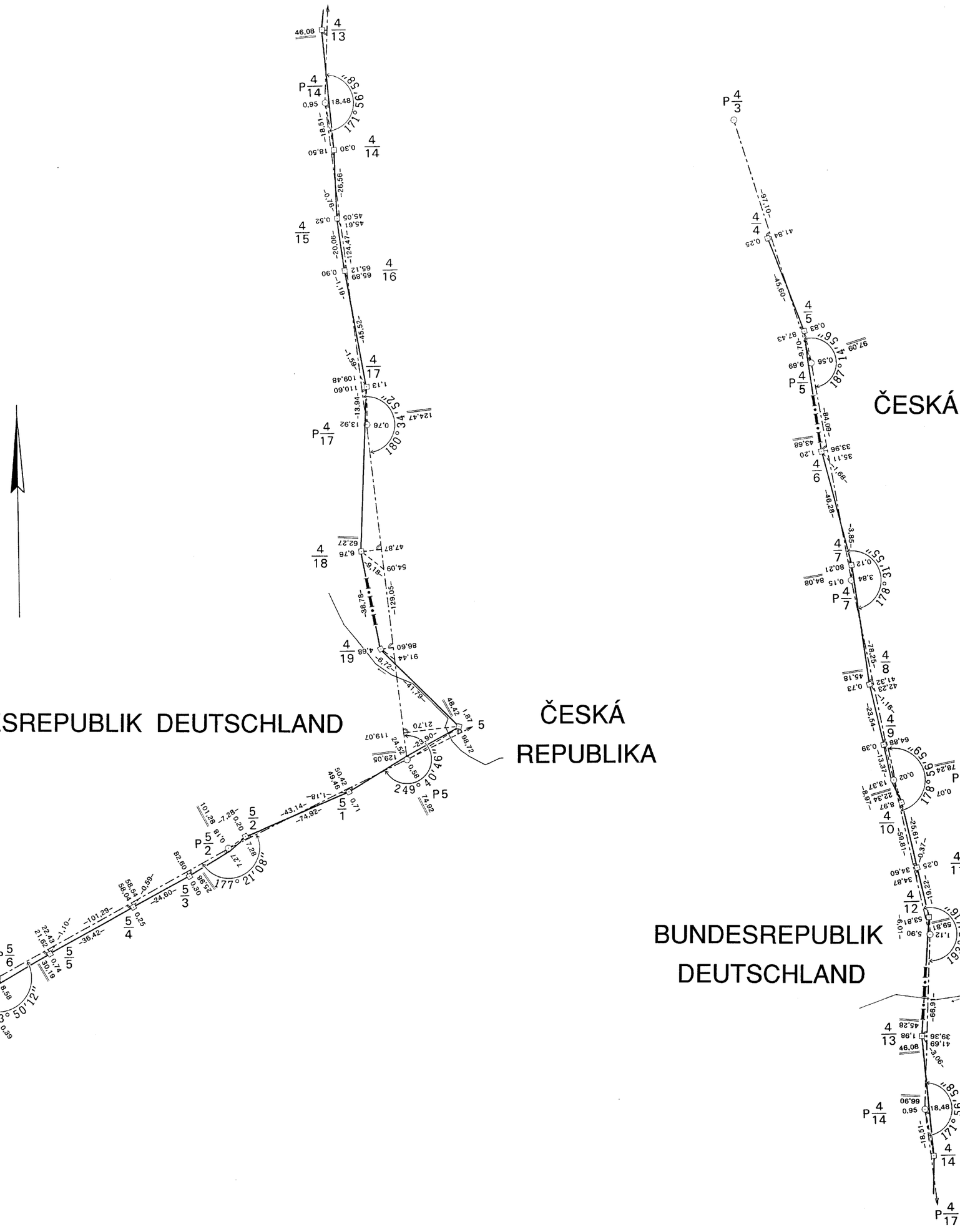

3b

ČESKO - NĚMECKÉ STÁTNÍ HRANICE

část Svobodný stát Sasko

HRANIČNÍ NÁRYS

Hraniční úsek IX

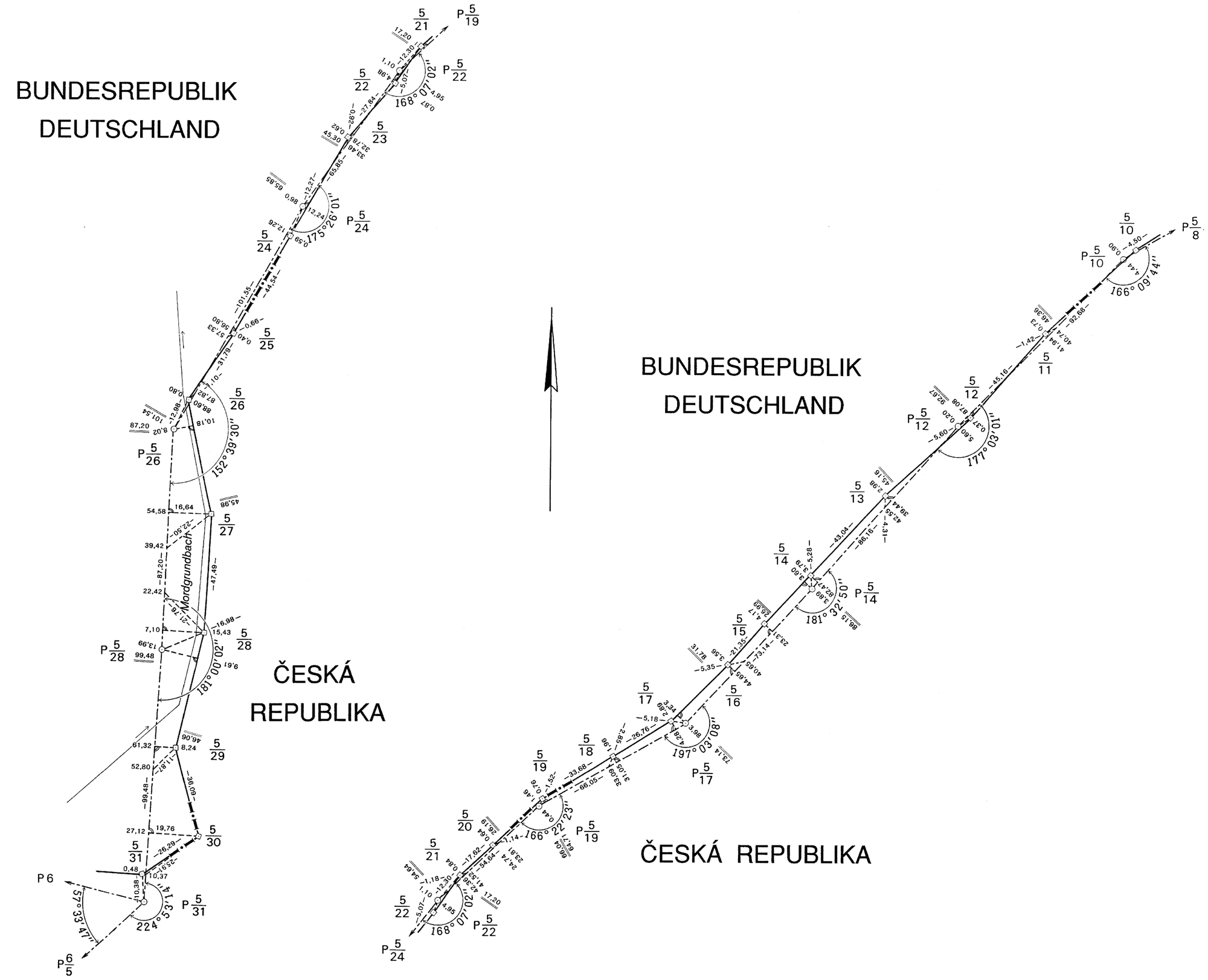

3

ČESKO - NĚMECKÉ STÁTNÍ HRANICE

část Svobodný stát Sasko

HRANIČNÍ MAPA

Hraniční úsek IX

1 : 2500

BUNDESREPUBLIK DEUTSCHLAND

Freistaat Sachsen

Regierungsbezirk Dresden

Landkreis Sächsische Schweiz

Gemeinde Oelsen

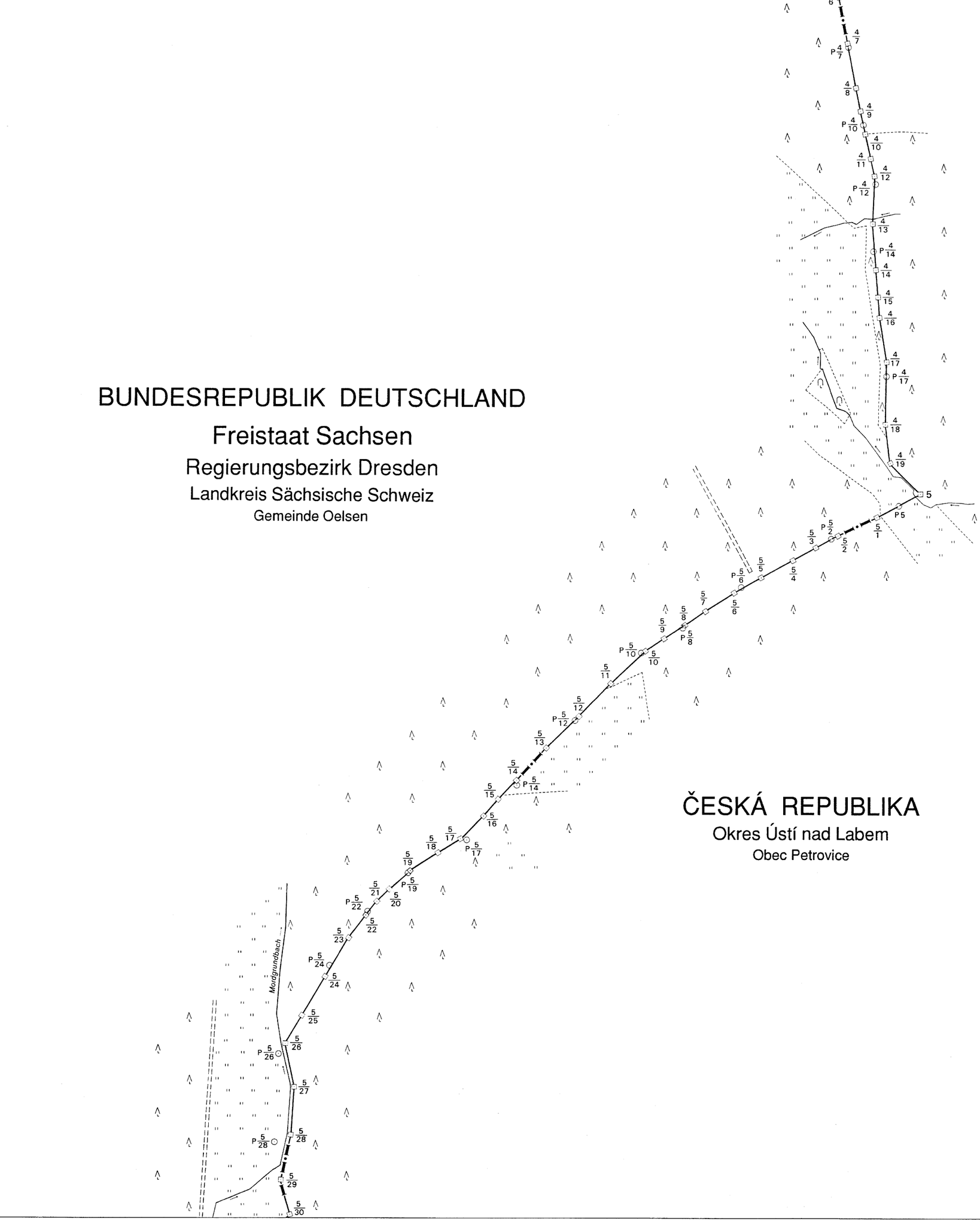

ČESKÁ REPUBLIKA

Okres Ústí nad Labem

Obec Petrovice

4

ČESKO - NĚMECKÉ STÁTNÍ HRANICE

část Svobodný stát Sasko

HRANIČNÍ NÁRYS

Hraniční úsek IX

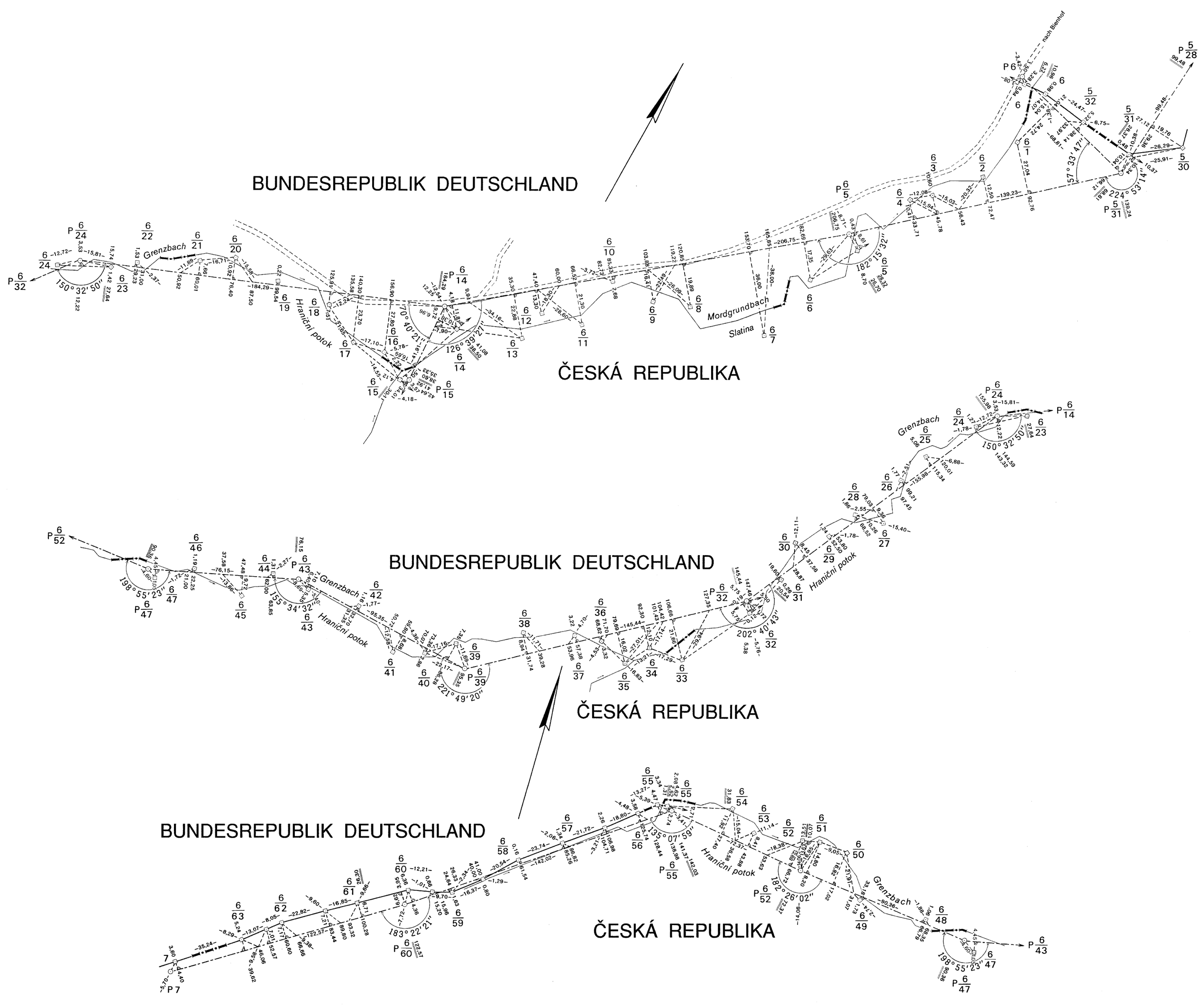

4

ČESKO - NĚMECKÉ STÁTNÍ HRANICE

část Svobodný stát Sasko

HRANIČNÍ MAPA

Hraniční úsek IX

1 : 2500

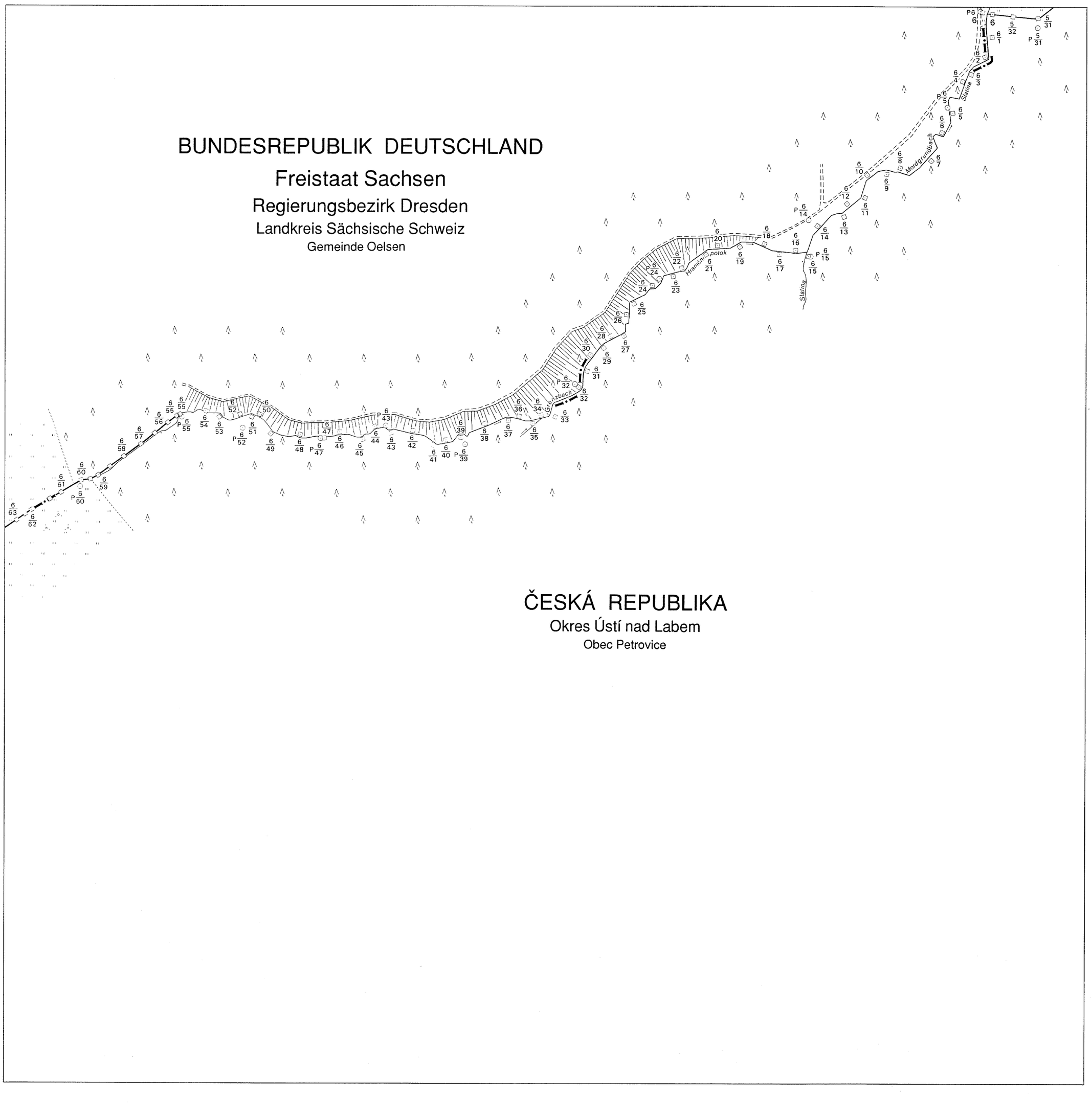

5

ČESKO - NĚMECKÉ STÁTNÍ HRANICE

část Svobodný stát Sasko

HRANIČNÍ NÁRYS

Hraniční úsek IX

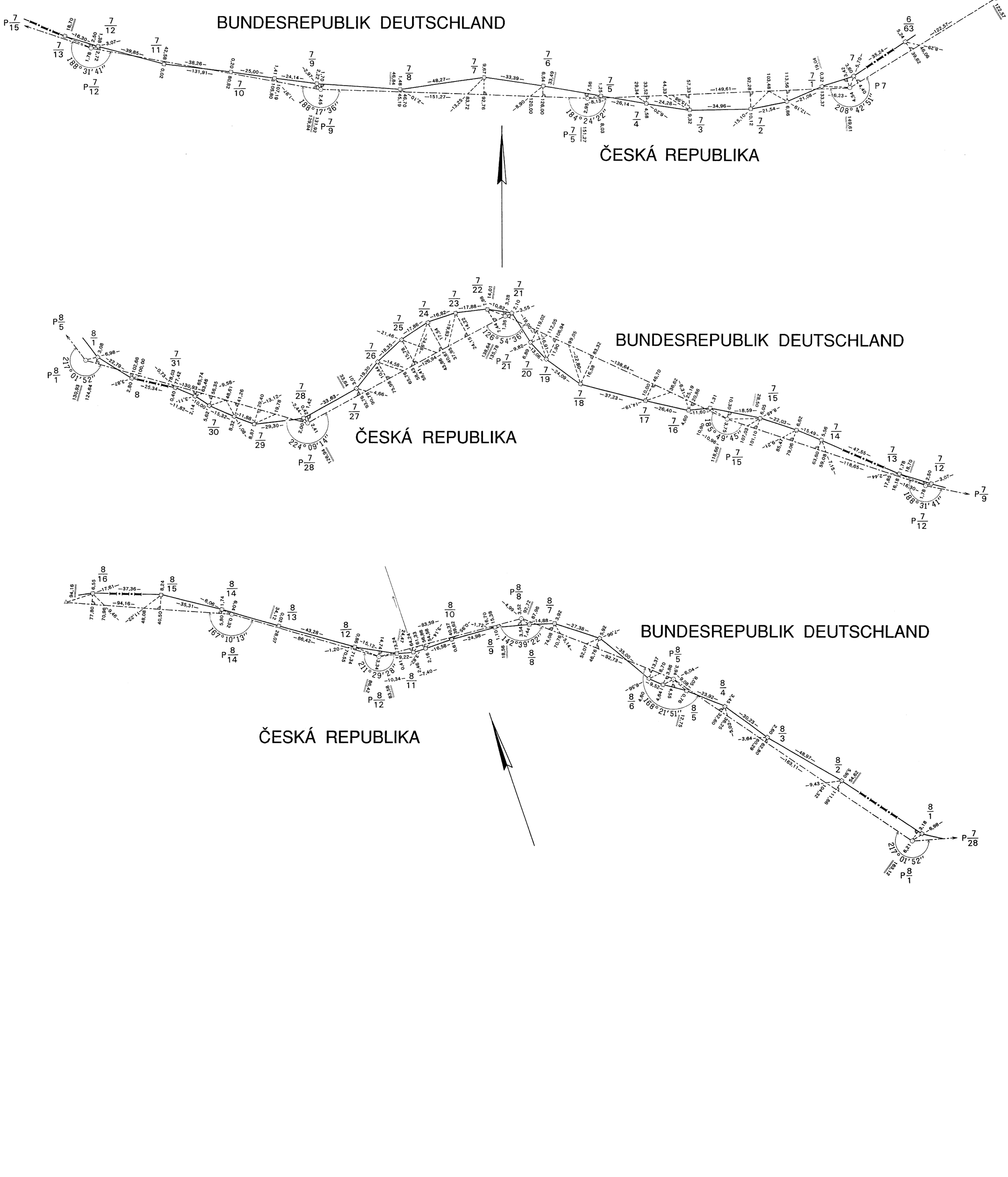

5

ČESKO - NĚMECKÉ STÁTNÍ HRANICE

část Svobodný stát Sasko

HRANIČNÍ MAPA

Hraniční úsek IX

1 : 2500

BUNDESREPUBLIK DEUTSCHLAND

Freistaat Sachsen

Regierungsbezirk Dresden

Landkreis Sächsische Schweiz

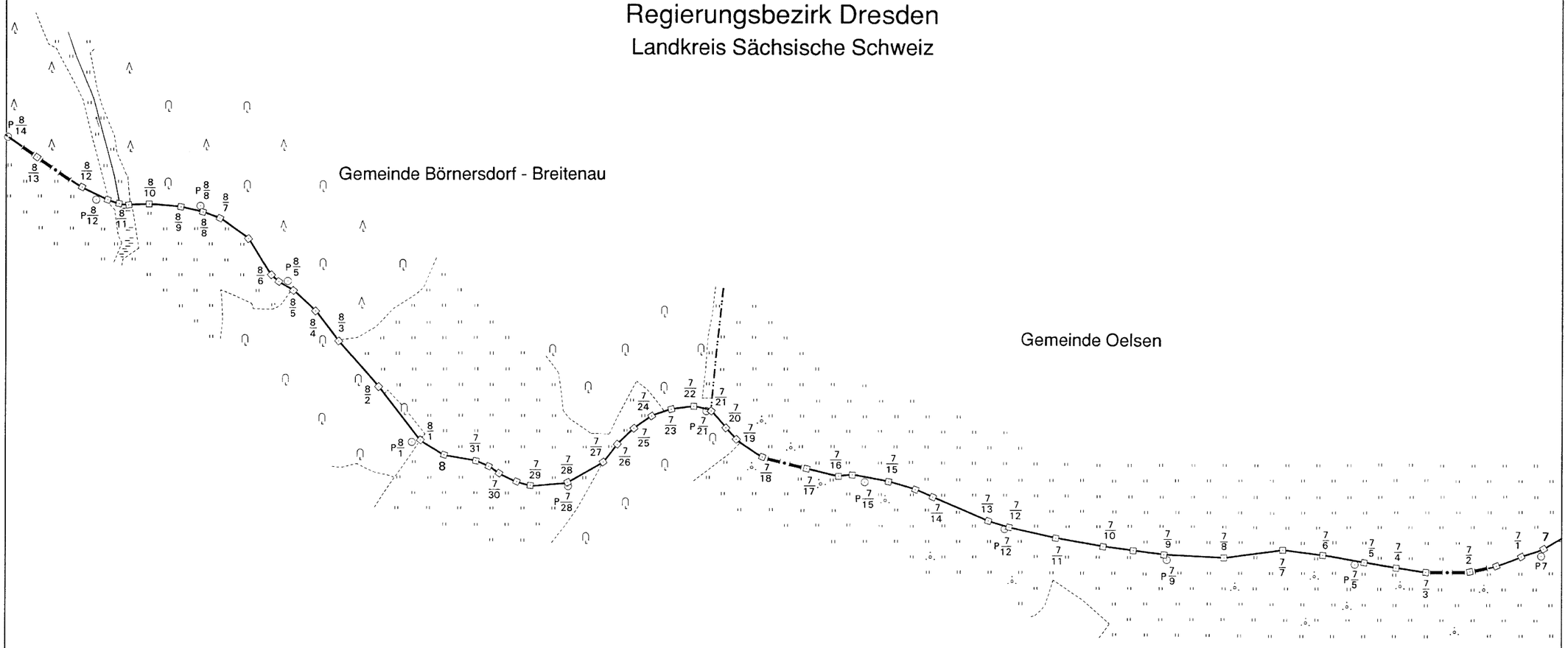

ČESKÁ REPUBLIKA

Okres Ústí nad Labem

Obec Petrovice

6a

ČESKO - NĚMECKÉ STÁTNÍ HRANICE

část Svobodný stát Sasko

HRANIČNÍ NÁRYS

Hraniční úsek IX

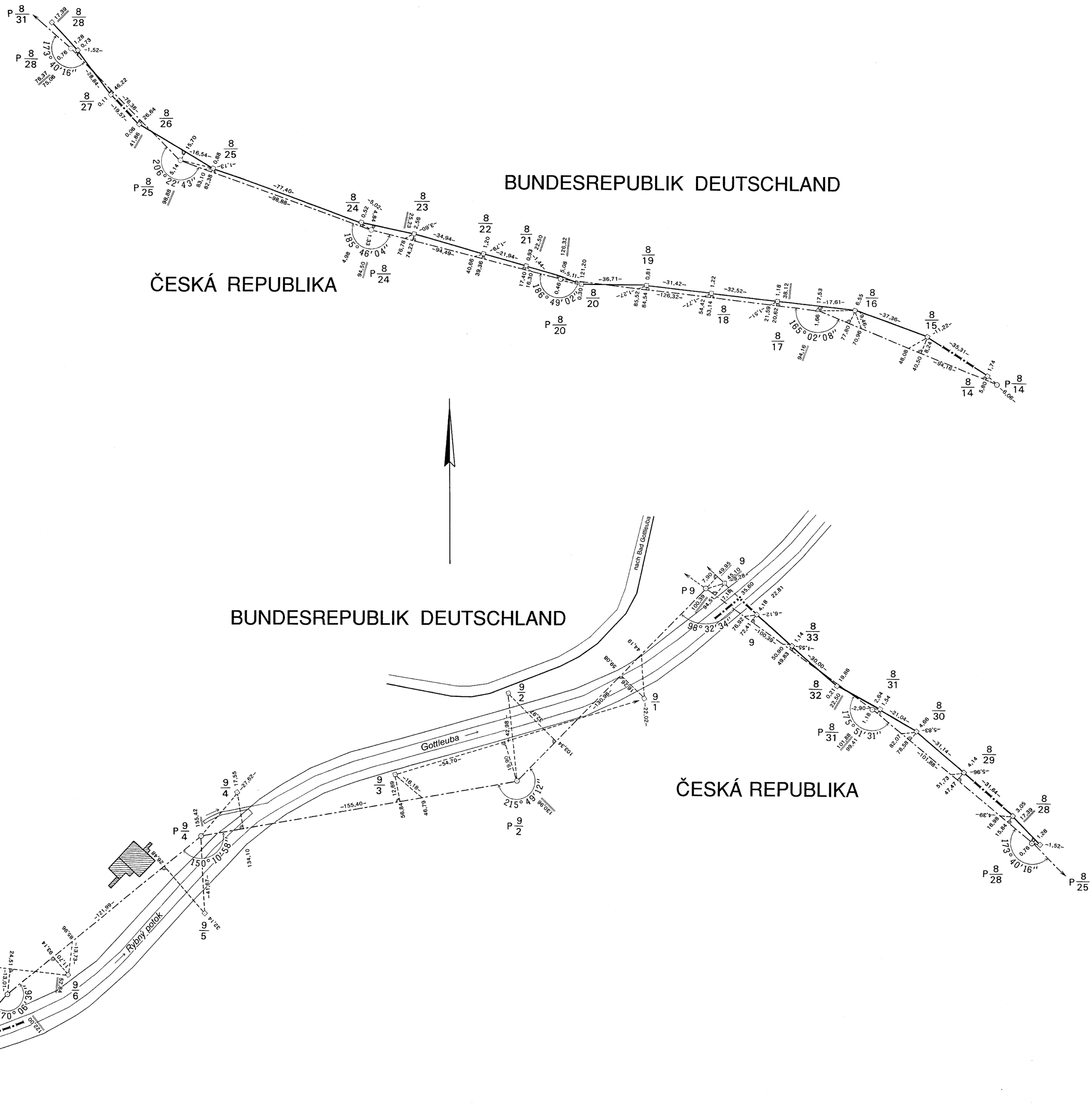

6b

ČESKO - NĚMECKÉ STÁTNÍ HRANICE

část Svobodný stát Sasko

HRANIČNÍ NÁRYS

Hraniční úsek IX

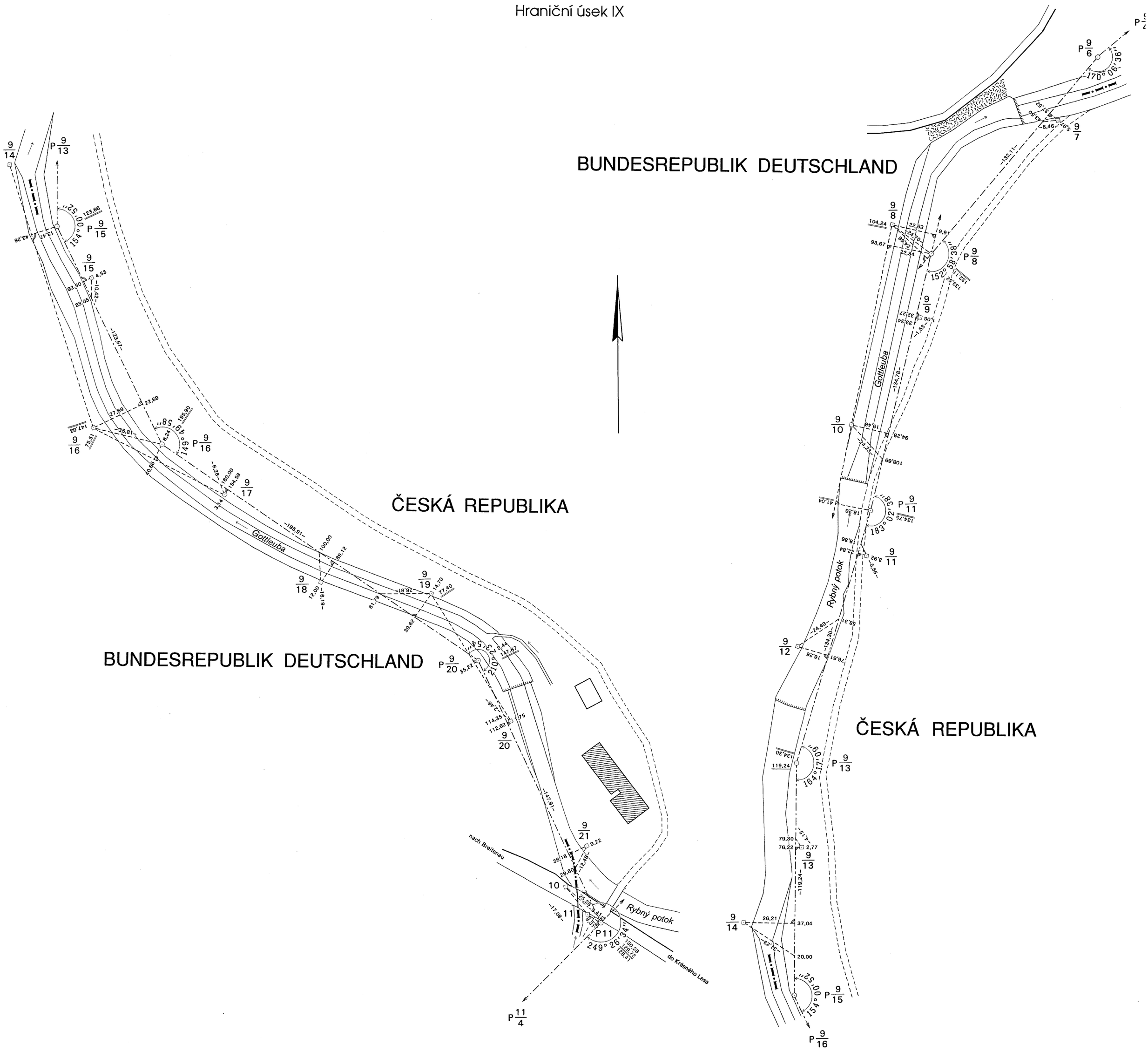

6

ČESKO - NĚMECKÉ STÁTNÍ HRANICE

část Svobodný stát Sasko

HRANIČNÍ MAPA

Hraniční úsek IX

1 : 2500

BUNDESREPUBLIK DEUTSCHLAND

Freistaat Sachsen

Regierungsbezirk Dresden

Landkreis Sächsische Schweiz

Gemeinde Börnersdorf - Breitenau

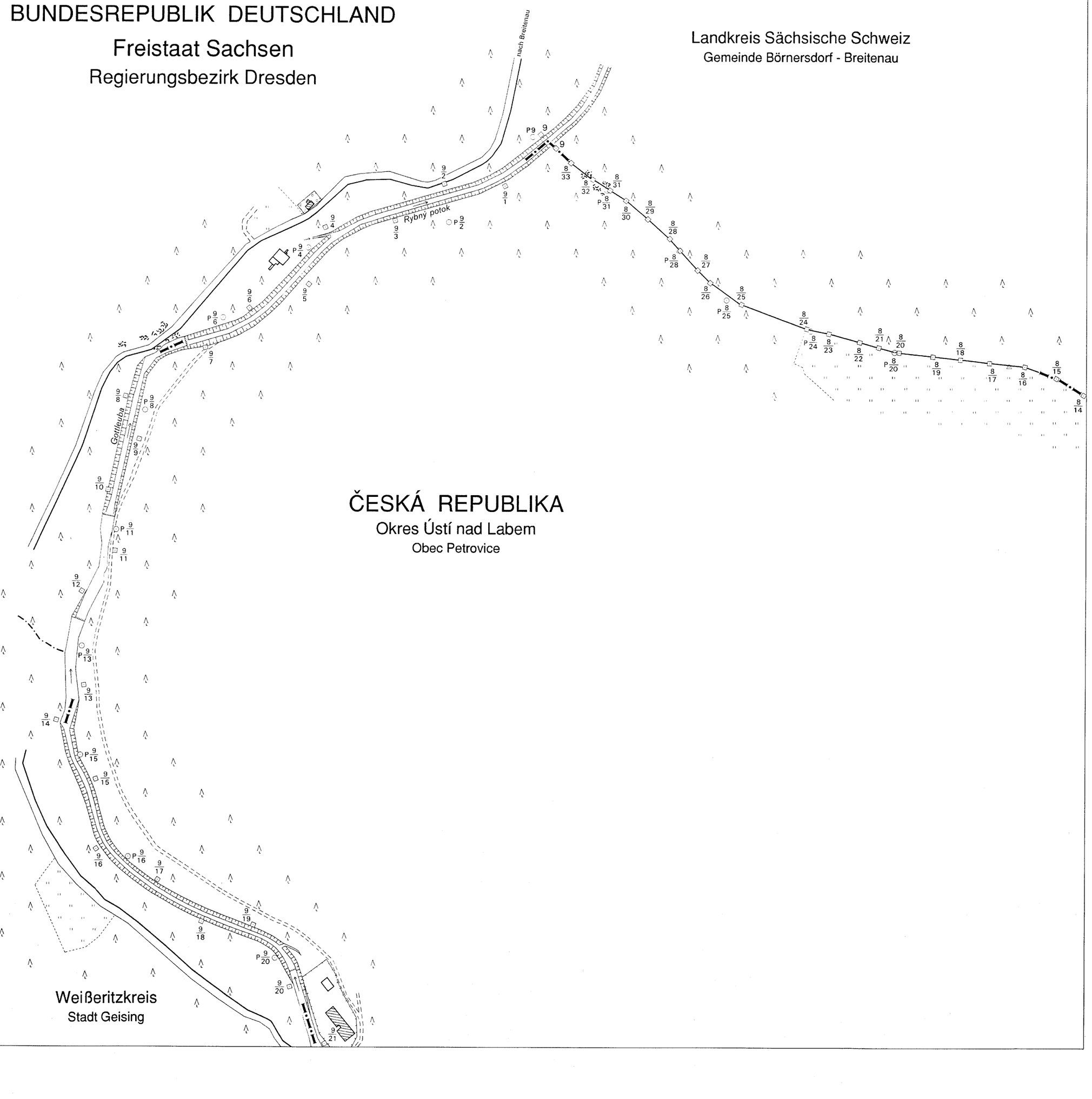

ČESKÁ REPUBLIKA

Okres Ústí nad Labem

Obec Petrovice

Weißeritzkreis

Stadt Geising

7a

ČESKO - NĚMECKÉ STÁTNÍ HRANICE

část Svobodný stát Sasko

HRANIČNÍ NÁRYS

Hraniční úsek IX

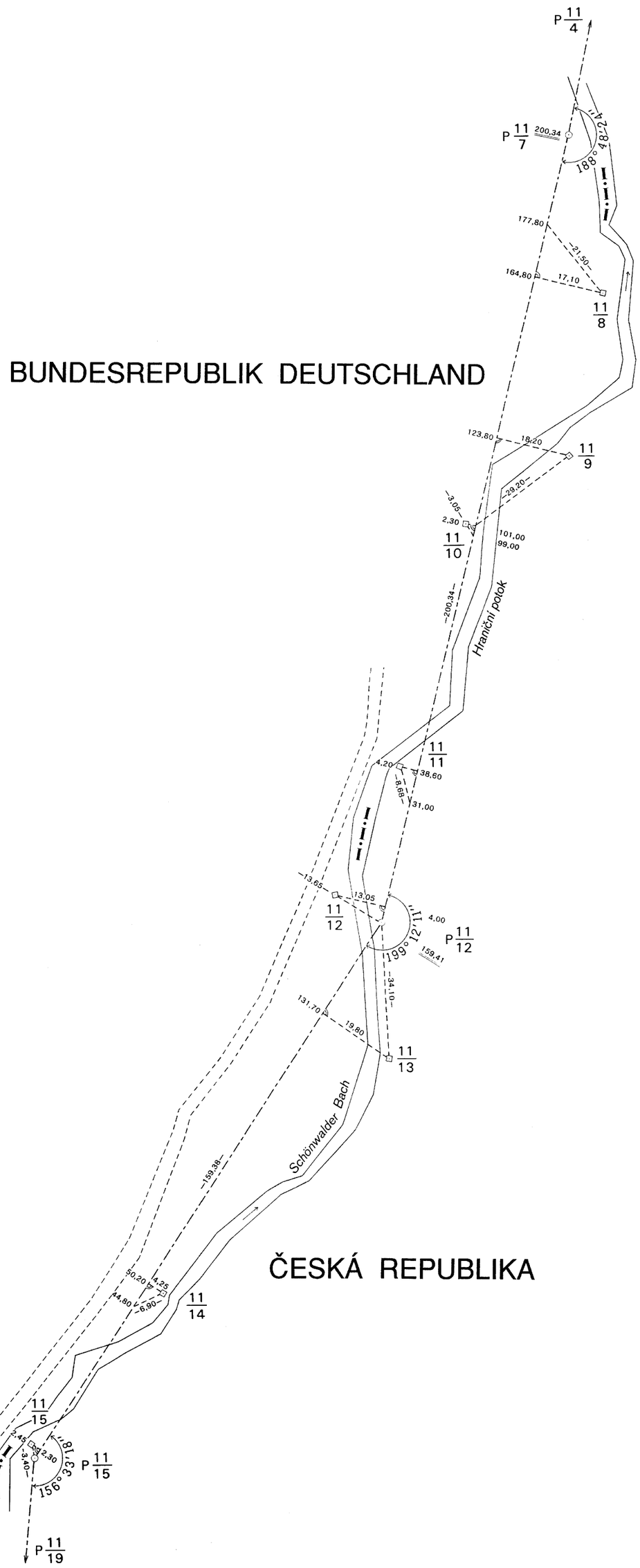

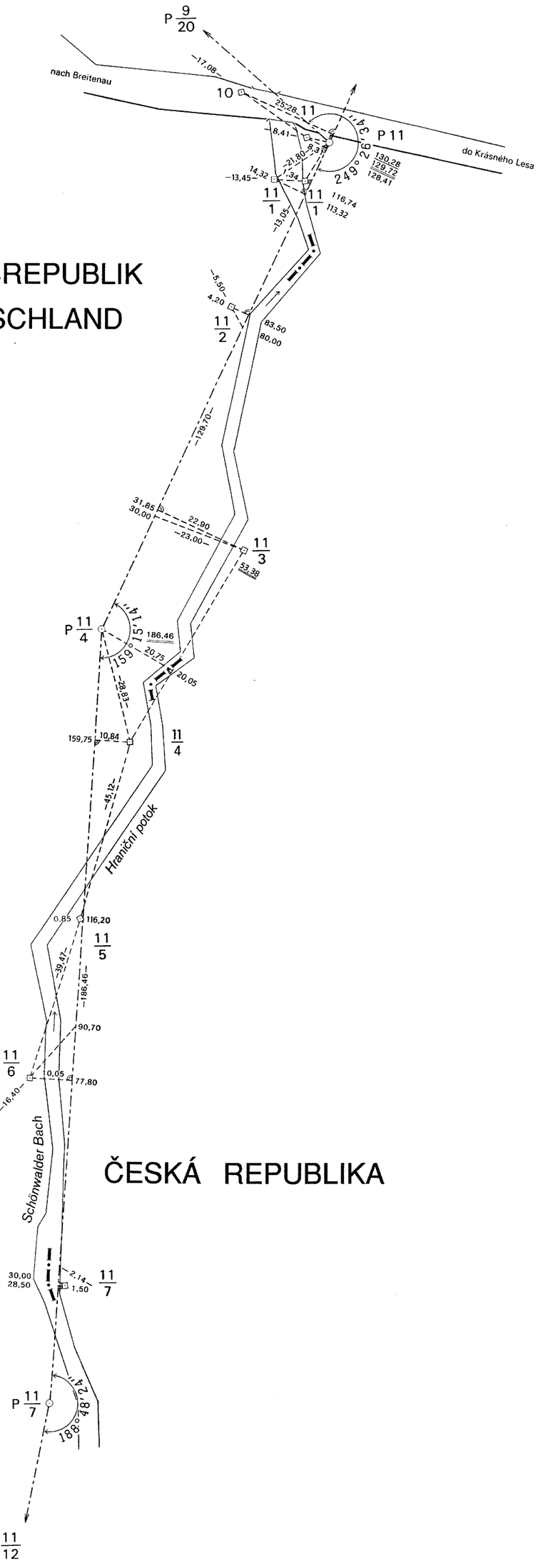

7b

ČESKO - NĚMECKÉ STÁTNÍ HRANICE

část Svobodný stát Sasko

HRANIČNÍ NÁRYS

Hraniční úsek IX

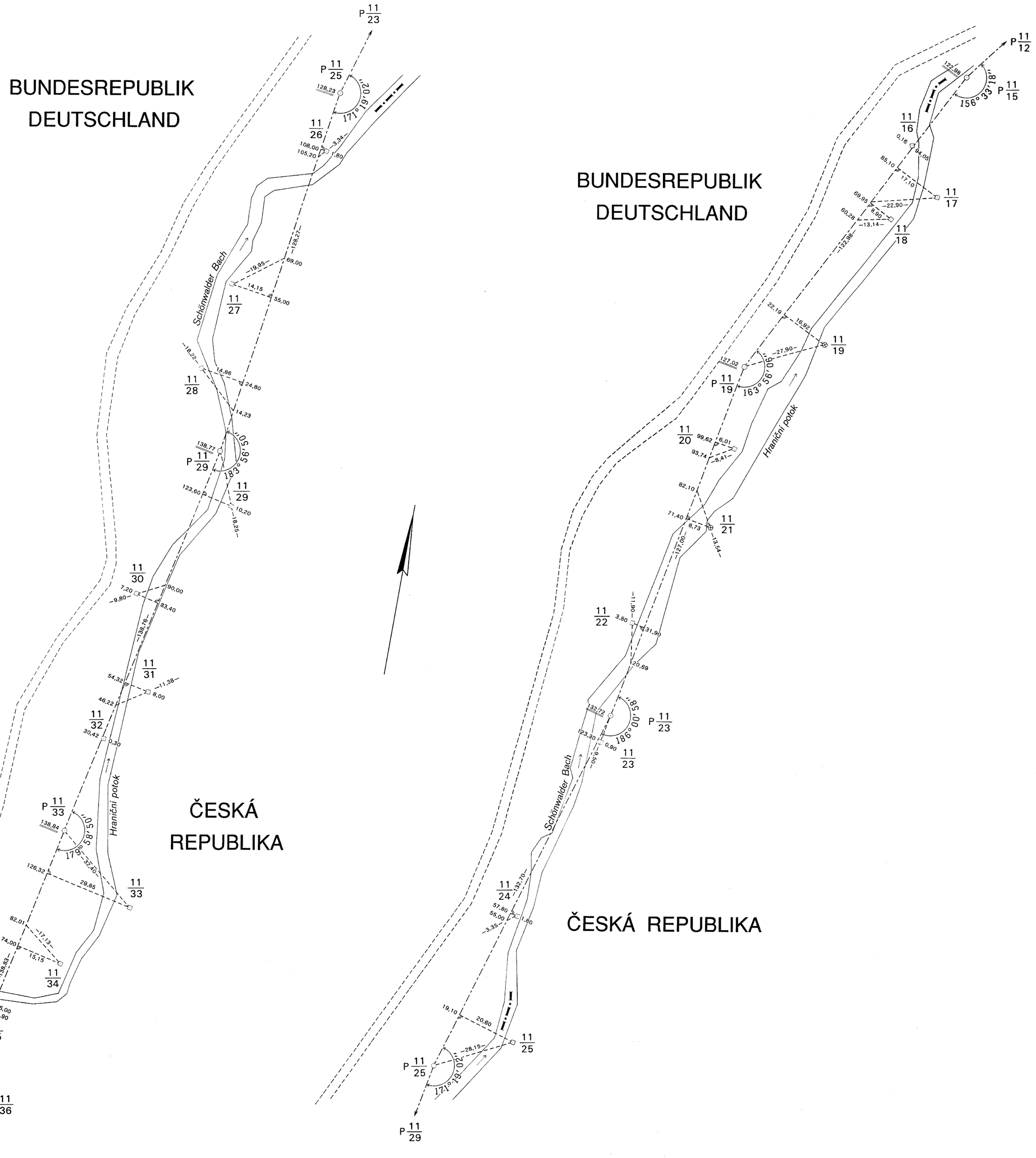

7

ČESKO - NĚMECKÉ STÁTNÍ HRANICE

část Svobodný stát Sasko

HRANIČNÍ MAPA

Hraniční úsek IX

1 : 2500

BUNDESREPUBLIK DEUTSCHLAND

Freistaat Sachsen

Regierungsbezirk Dresden

Weißeritzkreis

Stadt Geising

ČESKÁ REPUBLIKA

Okres Ústí nad Labem

Obec Petrovice

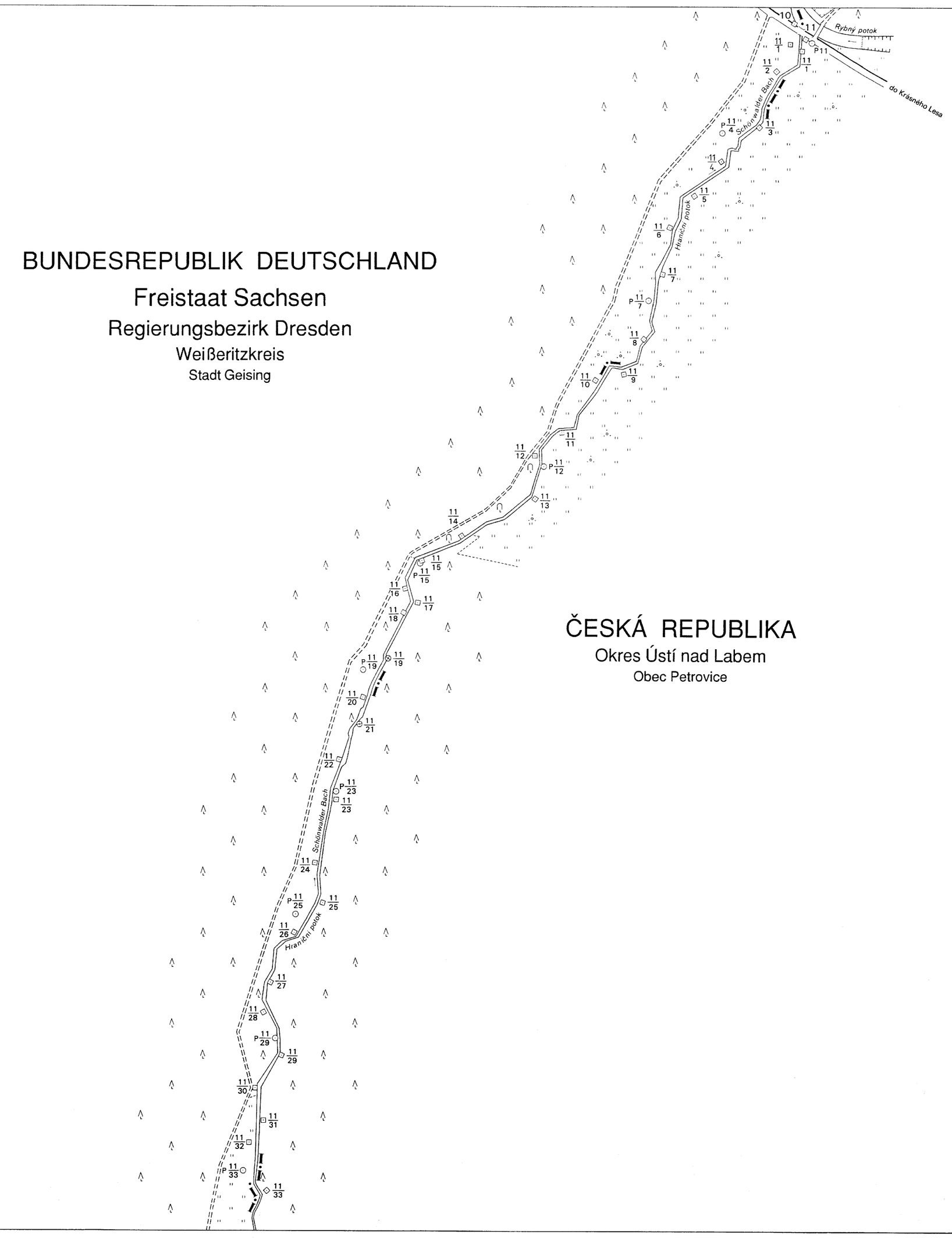

8a

ČESKO - NĚMECKÉ STÁTNÍ HRANICE

část Svobodný stát Sasko

HRANIČNÍ NÁRYS

Hraniční úsek IX

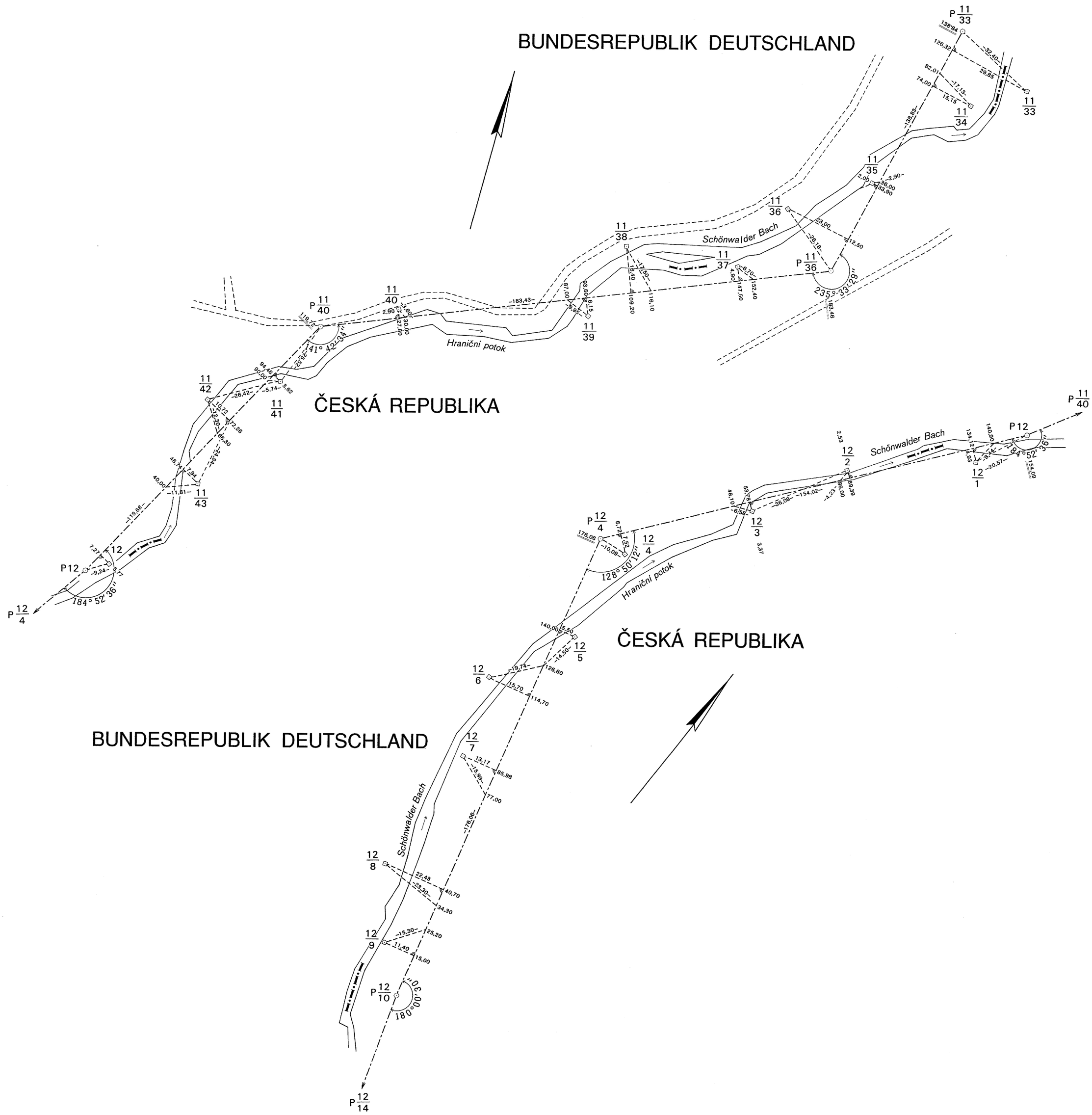

8b

ČESKO - NĚMECKÉ STÁTNÍ HRANICE

část Svobodný stát Sasko

HRANIČNÍ NÁRYS

Hraniční úsek IX

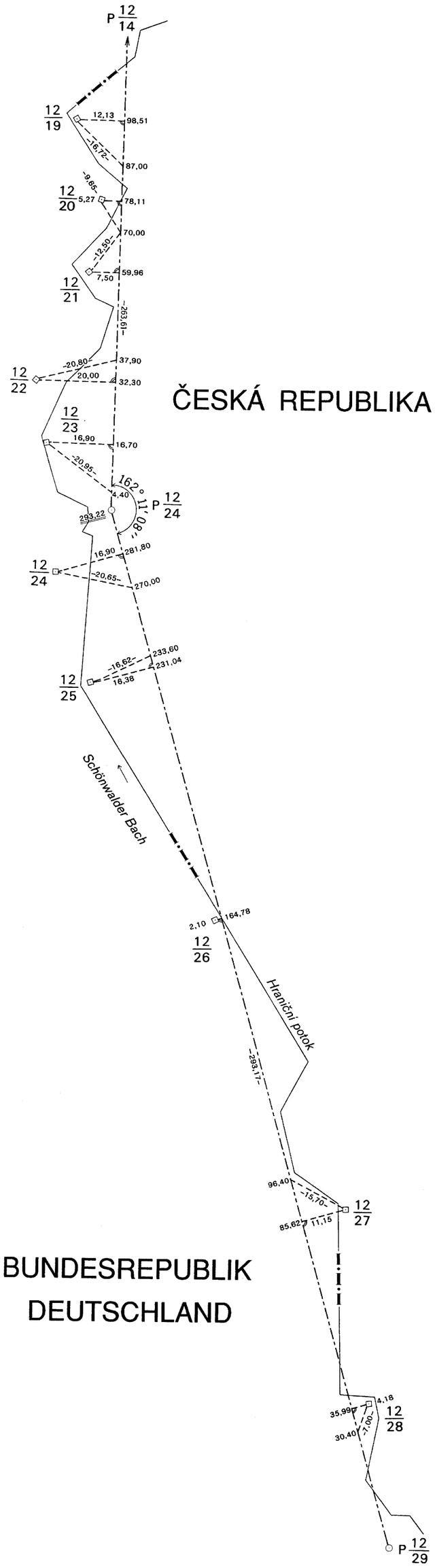

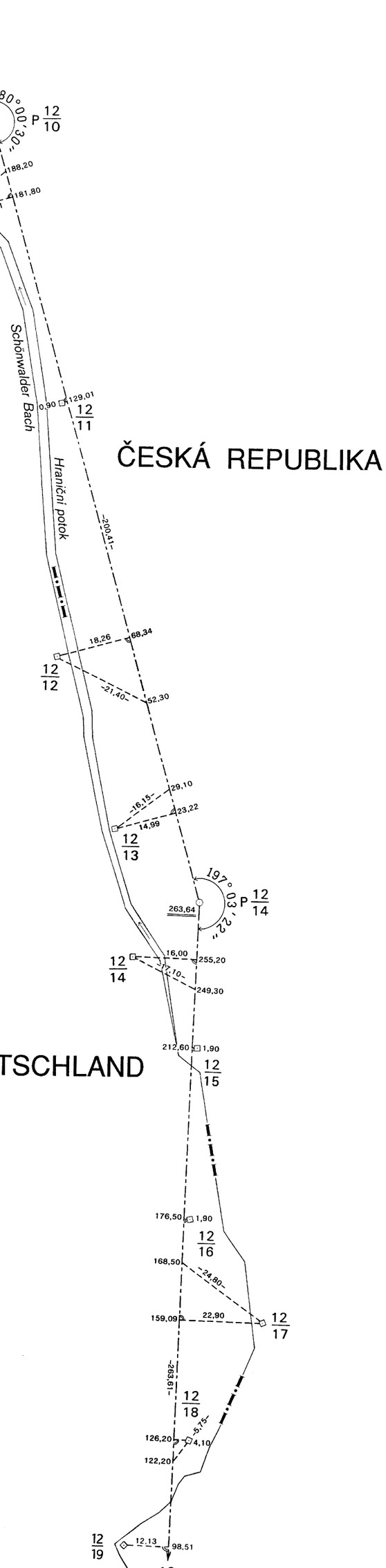

8

ČESKO - NĚMECKÉ STÁTNÍ HRANICE

část Svobodný stát Sasko

HRANIČNÍ MAPA

Hraniční úsek IX

1 : 2500

BUNDESREPUBLIK DEUTSCHLAND

Freistaat Sachsen

Regierungsbezirk Dresden

Weißeritzkreis

Stadt Geising



ČESKÁ REPUBLIKA

Okres Ústí nad Labem

Obec Petrovice

9

ČESKO - NĚMECKÉ STÁTNÍ HRANICE

část Svobodný stát Sasko

HRANIČNÍ NÁRYS

Hraniční úsek IX



9

ČESKO - NĚMECKÉ STÁTNÍ HRANICE

část Svobodný stát Sasko

HRANIČNÍ MAPA

Hraniční úsek IX

1 : 2500



ČESKÁ REPUBLIKA

Okres Ústí nad Labem

Obec Petrovice

BUNDESREPUBLIK DEUTSCHLAND

Freistaat Sachsen

Regierungsbezirk Dresden

Weißeritzkreis

Stadt Geising

10

ČESKO - NĚMECKÉ STÁTNÍ HRANICE

část Svobodný stát Sasko

HRANIČNÍ NÁRYS

Hraniční úsek IX

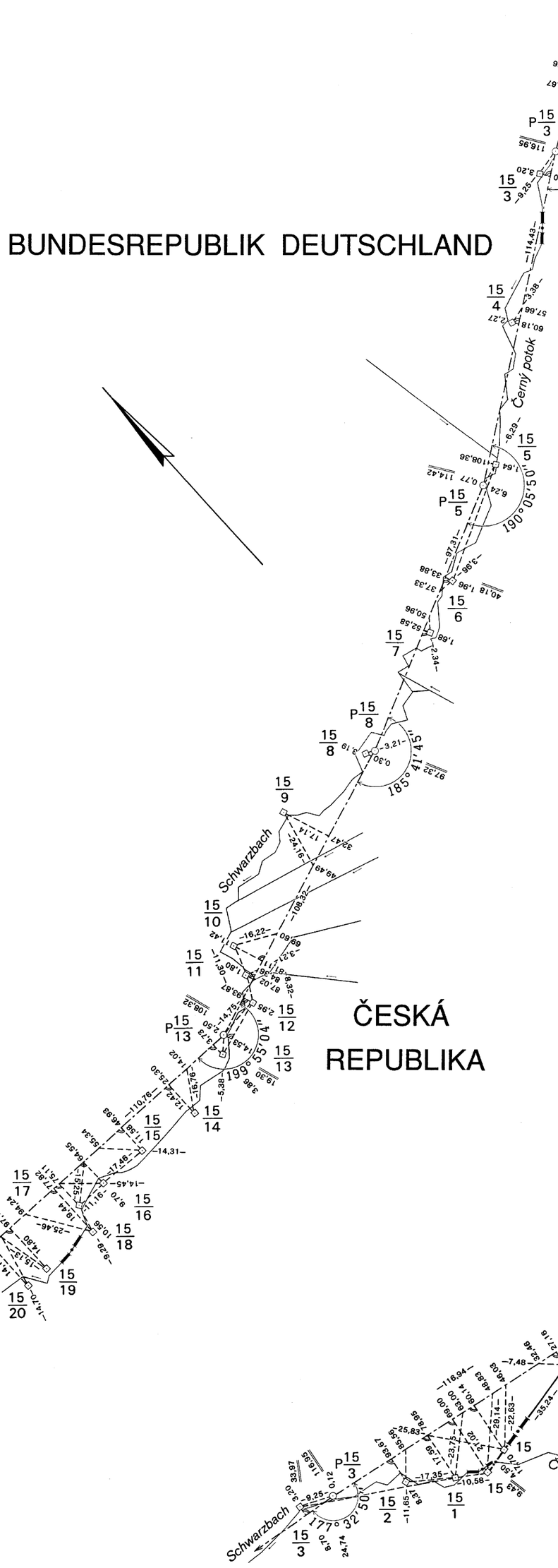

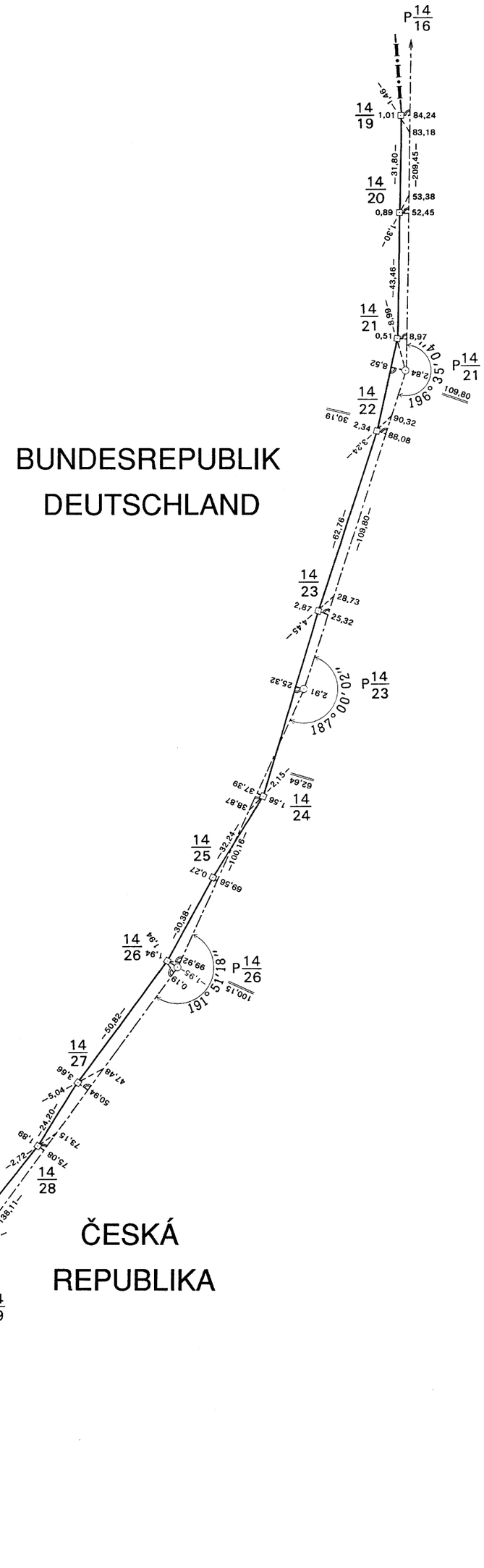

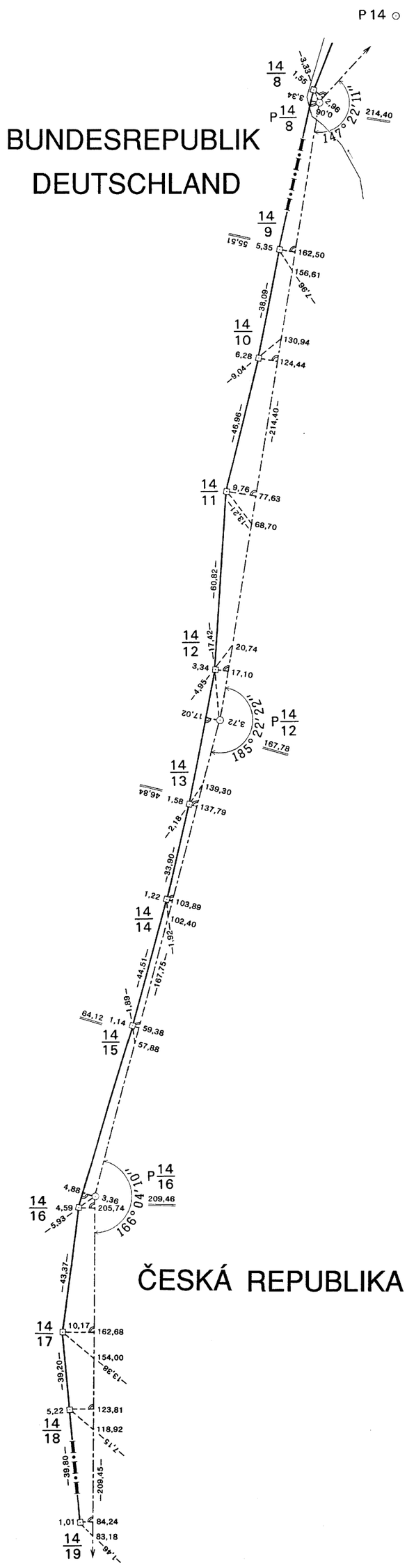

10

ČESKO - NĚMECKÉ STÁTNÍ HRANICE

část Svobodný stát Sasko

HRANIČNÍ MAPA

Hraniční úsek IX

1 : 2500

BUNDESREPUBLIK DEUTSCHLAND

Freistaat Sachsen

Regierungsbezirk Dresden

Weißeritzkreis

Stadt Geising



ČESKÁ REPUBLIKA

Okres Ústí nad Labem

Obec Petrovice

11

ČESKO - NĚMECKÉ STÁTNÍ HRANICE

část Svobodný stát Sasko

HRANIČNÍ NÁRYS

Hraniční úsek IX

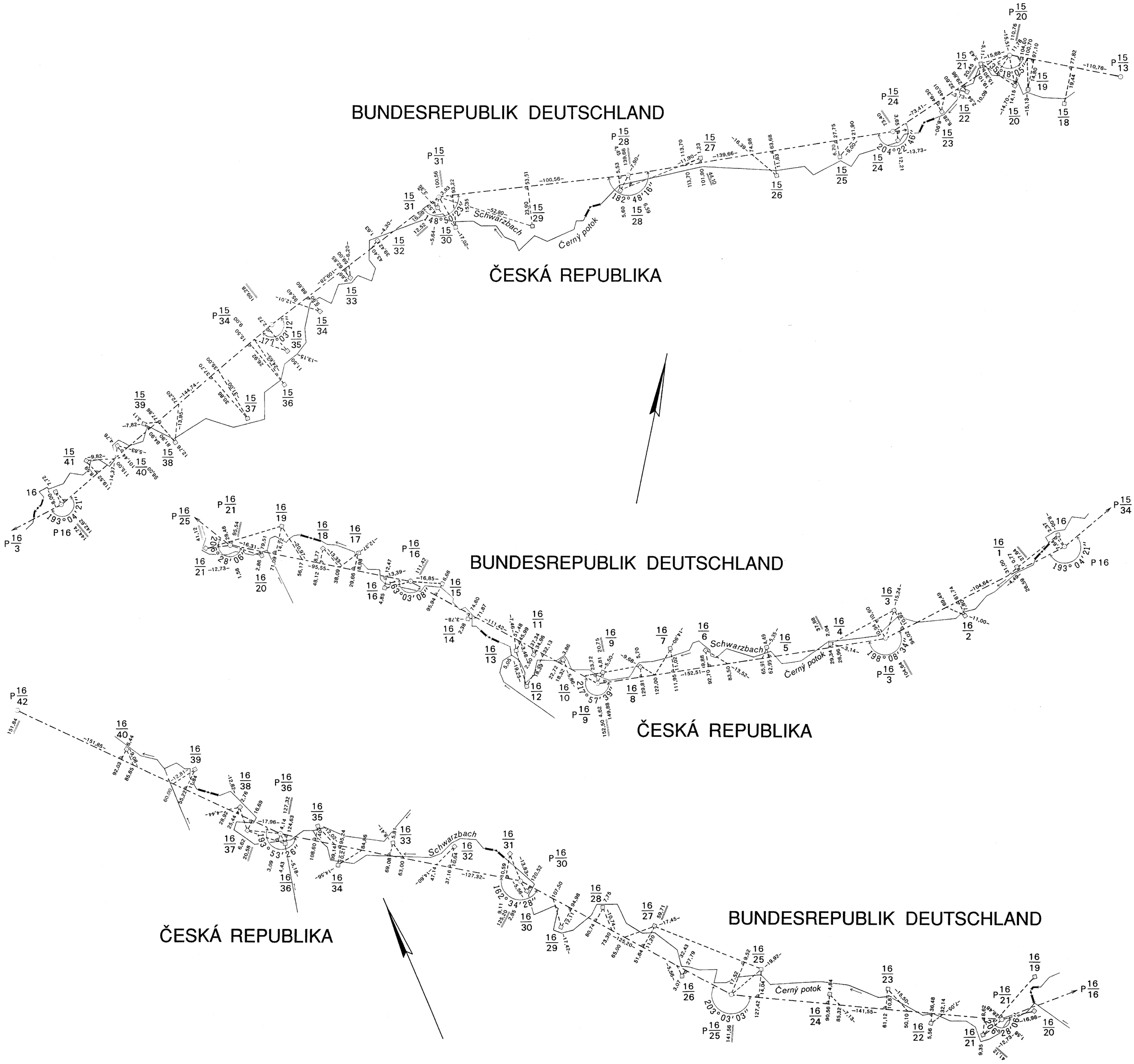

11

ČESKO - NĚMECKÉ STÁTNÍ HRANICE

část Svobodný stát Sasko

HRANIČNÍ MAPA

Hraniční úsek IX

1 : 2500

BUNDESREPUBLIK DEUTSCHLAND

Freistaat Sachsen

Regierungsbezirk Dresden

Weißeritzkreis

Stadt Geising



Okres Ústí nad Labem

Obec Petrovice

Okres Teplice

Město Krupka

ČESKÁ REPUBLIKA

12

ČESKO - NĚMECKÉ STÁTNÍ HRANICE

část Svobodný stát Sasko

HRANIČNÍ NÁRYS

Hraniční úsek IX

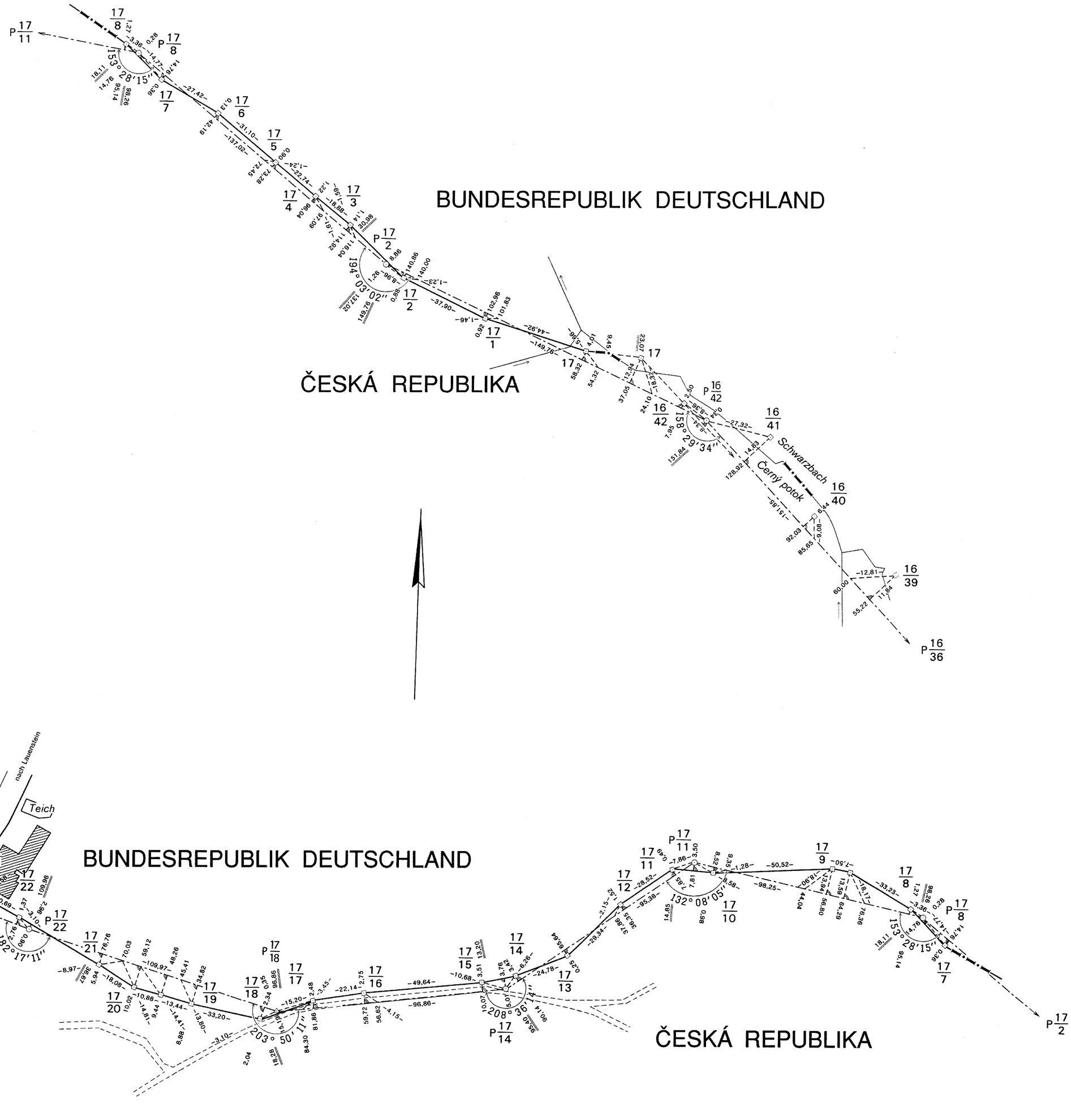

12

ČESKO - NĚMECKÉ STÁTNÍ HRANICE

část Svobodný stát Sasko

HRANIČNÍ MAPA

Hraniční úsek IX

1 : 2500

BUNDESREPUBLIK DEUTSCHLAND

Freistaat Sachsen

Regierungsbezirk Dresden

Weißeritzkreis

Stadt Geising

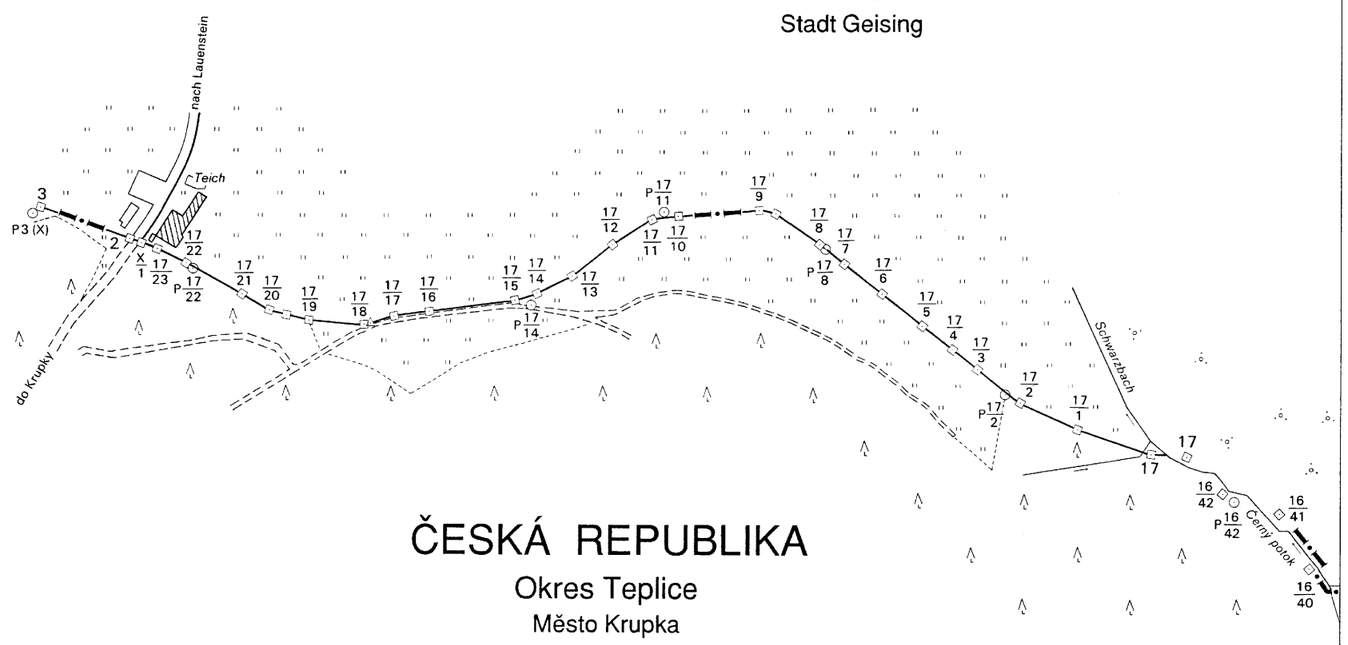

ČESKÁ REPUBLIKA

Okres Teplice

Město Krupka

ČESKO - NĚMECKÉ STÁTNÍ HRANICE

část Svobodný stát Sasko

SEZNAM HRANIČNÍCH SILNIC A HRANIČNÍCH CEST

Poř. číslo	Hraniční úsek	Hraniční mapa	Mezi hraničními znaky	Délka [km]	Šířka [m]	Počet hraničních znaků					Poznámky
						základních	hlavních	mezilehlých	doplňkových	celkem	
1	2	3	4	5	6	7	8	9	10	11	12
1	I	5	8/1 — 8/7	0,3	4,8	—	—	9	5	14	
2	I	8	13 — 14/11	1,5	4,4	—	3	44	45	92	
3	I	9, 10	16/32 — 17	0,1	3,3	—	2	4	2	8	
4	III	5	9 — 9/8	0,4	4,5	—	2	9	—	11	hraniční silnice
5	VIII	11	19 — 20	1,0	4,2	—	4	21	1	26	
6	VIII	12, 13	21 — 23	1,7	2,4	—	5	42	—	47	
7	X	7	12/10 — 12/16	0,2	4,0	—	—	9	—	9	
8	XII	4	5 — 6	1,4	1,7	—	4	31	—	35	
9	XII	5, 6	7 — 7/14	0,6	2,0	—	2	15	—	17	
10	XII	6	9 — 9/13	0,6	2,0	—	2	14	—	16	
11	XIV	3	4 — 5	0,9	6,2	—	4	22	19	45	hraniční silnice
12	XV	9, 10	10/12 — 10/26	0,8	2,0	—	—	17	—	17	
13	XVIII	3, 4	4/8 — 5/4	1,1	2,3	—	1	22	—	23	
14	XVIII	5, 6, 7, 8	8/2 — 10	3,2	2,4	—	2	53	—	55	
15	XIX	7,8	8/16 — 10/5	0,3	7,3	—	4	15	20	39	hraniční silnice
16	XX	1, 2	1/9 — 1/27	1,1	3,0	—	—	21	12	33	
17	XX	9, 10	9 — 9/8	0,6	3,0	—	2	9	1	12	
18	XXI	1	XXI/1 — 1/16	0,5	2,7	2	—	17	1	20	
19	XXI	2	3/1 — 3/5	0,2	2,1	—	—	7	—	7	
20	XXI	6	10 — 10/4	0,2	3,0	—	2	5	—	7	
21	XXI	8	15/2 — 15/5	0,1	4,0	—	—	6	—	6	
22	XXI	8	15/9 — 16	0,3	4,0	—	2	6	1	9	
23	XXI	9	17 — 17/6	0,3	2,7	—	1	7	—	8	
24	XXI	9	17/10 — 17/15	0,3	2,7	—	—	8	—	8	
25	XXI	9, 10	18 — 19/18	1,9	3,7	—	3	42	—	45	
26	XXI	10, 11	20/2 — 21	2,0	3,0	—	2	29	5	36	
27	XXII	3	4/9 — 4/15	0,3	2,0	—	—	9	—	9	
28	XXII	4	6/1 — 6/2	0,1	3,6	—	—	4	—	4	
29	XXII	5	6/18 — 6/22	0,2	3,6	—	—	7	—	7	
30	XXII	6	10 — 11	0,1	8,5	—	4	—	—	4	hraniční silnice
31	XXII	9	17/5 — 17/7	0,1	2,5	—	—	5	1	6	
32	XXII	10	18/9 — 18/11	0,1	2,5	—	—	5	1	6	
33	XXII	11	22 — 23	1,0	2,8	—	4	16	2	22	
34	XXII	11	23/1 — 23/5	0,2	3,8	—	—	7	—	7	
35	XXII	12	23/23 — 23/24	0,03	2,5	—	—	4	—	4	
36	XXII	12	23/30 — 23/31	0,03	2,5	—	—	4	—	4	
37	XXIII	2	2/4 — 2/18	0,7	2,3	—	—	17	—	17	
38	XXIII	2	2/21 — 2/29	0,4	3,0	—	—	11	—	11	
39	XXIII	4, 5	5 — 5/12	0,7	2,4	—	2	13	2	17	
40	XXIII	6	8/40 — 9	0,1	4,8	—	2	2	—	4	
41	XXIII	11	17/5 — 17/11	0,2	2,4	—	—	9	—	9	

ČESKO - NĚMECKÉ STÁTNÍ HRANICE

část Svobodný stát Sasko

SEZNAM HRANIČNÍCH VODNÍCH TOKŮ A HRANIČNÍCH PŘÍKOPŮ

Poř. číslo	Hraniční úsek	Hraniční mapa	Název hraničního vodního toku	Mezi hraničními znaky	Délka [km]	Šířka [m]	Poznámky
1	2	3	4	5	6	7	8
1	I	1, 2	Lužická Nisa	I/1 — 3	1,4	12,0	
2	I	3, 4	Bílý potok	5 — 6/15	2,0	0,4	
3	II	12	Zlatý potok	23/5 — 23/12	0,2	0,6	
4	II	12, 13	Zlatý potok	24/4 — 25	1,1	0,6	
5	II	16	bezejmenný tok	28/38 — 28/40	0,04	0,4	
6	II	16	Mandava	28/40 — 28/42	0,04	7,0	
7	II	16	Hraniční potok	28/45 — III/1	0,04	0,4	
8	III	1, 2	Hraniční potok	III/1 — 3	1,2	0,4	
9	III	5, 6	Spréva	10 — 12	1,9	1,0	
10	III	8	Jiřikovský potok	18/19 — 18/22	0,1	2,0	
11	IV	1, 2	Spréva	3/19 — 3/32	0,9	6,0	
12	IV	7	—	12/11 — 12/15	0,1	—	hraniční příkop
13	IV	7	Rožanský potok	12/15 — 12/18	0,1	5,0	
14	IV	8	Dřevič	16 — 16/5	0,2	0,3	
15	V	1	Severní potok	2 — 2/37	0,8	1,0	
16	V	3	Luční potok	5/2 — 5/18	0,3	1,0	
17	V	10	Vilémovský potok	18/24 — VI/1	0,2	6,0	
18	VI	1, 2	Vilémovský potok	VI/1 — 3	2,5	6,0	
19	VI	3, 4	Hraniční potok	4/24 — 5/9	0,4	0,6	
20	VI	6	Tomášovský potok	10/3 — 11	0,7	0,7	
21	VI	9	Hraniční potok	16/6 — 16/15	0,2	0,6	
22	VI	10	Strouha	18/2 — 18/25	0,7	0,8	
23	VI	11, 12	Bílý potok	20 — 23	2,9	1,5	
24	VI	12, 13, 14, 15, 16	Křinice	23 — VII/1	7,9	6,0	
25	VII	1	Křinice	VII/1 — 3	1,0	6,0	
26	VII	8, 9, 10	Labe	14 — 25	3,6	110,0	
27	VIII	1, 2, 3	Klopotský potok	1/3 — 4	3,2	0,8	
28	VIII	7	Studniční potok	11/4 — 11/23	0,5	0,5	
29	VIII	7, 8	Sporný potok	12/9 — 13	0,3	1,5	
30	VIII	8	Rychnovský potok	13 — 14/24	1,4	0,8	
31	VIII	14, 15	Olšovský potok	24 — 26	2,1	3,5	
32	VIII	15	Petrovický potok	26 — 26/8	0,4	2,0	
33	VIII	15	Hraniční potok	26/8 — 26/18	0,5	0,5	
34	IX	1	Hraniční potok	2/1 — 2/9	0,2	0,5	
35	IX	4	Slatina	6 — 6/15	0,4	2,0	
36	IX	4	Hraniční potok	6/15 — 6/55	0,9	1,5	
37	IX	6, 7	Rybný potok	9 — 10	1,4	4,5	
38	IX	7, 8, 9	Hraniční potok	10 — 13	3,3	1,0	
39	IX	9	bezejmenný tok	14 — 14/6	0,2	0,4	
40	IX	10, 11, 12	Černý potok	15 — 17	2,4	1,0	
41	X	1, 2, 3, 4	Mohelnice	3 — 8/11	5,1	3,0	
42	X	6, 7	—	11 — 11/26	0,8	—	hraniční příkop
43	X	7	bezejmenný tok	11/26 — 12	0,5	0,6	
44	X	9	—	16/1 — 16/14	0,4	—	hraniční příkop
45	X	10, 11	Rašelinový potok	17 — 18	2,0	1,5	
46	X	11	Divoká Bystřice	18 — 19	1,0	2,2	
47	X	11, 12	Hraniční potok	19 — 20/25	1,8	0,5	
48	XI	1, 2, 3	Jelení potok	2/4 — 6/8	4,5	1,5	
49	XI	3, 4	Jelení potok	6/11 — 7	1,0	1,5	
50	XI	4	Moldavský potok	7 — 8	0,8	2,5	
51	XI	4	Hraniční potok	8 — 8/6	0,2	1,0	
52	XI	7, 8	Bystrý potok	11/5 — 12/22	1,8	1,5	
53	XI	8, 9, 10	Bystrý potok	12/26 — 15/28	3,3	2,0	
54	XII	1	Flájský potok	XII/1 — 1/2	0,2	5,0	
55	XII	1	vodní nádrž Fláje	1/2 — 2	1,3	—	
56	XII	1, 2, 3	Pstružný potok	2 — 4	3,4	2,0	
57	XII	3, 4	Hraniční potok	4 — 4/10	0,5	0,5	
58	XII	6	Ztracený potok	7/15 — 8	0,3	0,4	
59	XII	6	Stříbrný potok	8/14 — 8/19	0,2	0,5	
60	XII	6, 7, 8, 9, 10, 11	Svídnice	10 — XIII/1	9,1	1,0	
61	XIII	1, 2, 3, 4, 5, 6	Svídnice	XIII/1 — 7	9,6	4,0	
62	XIII	6, 7	Flájský potok	7 — 8	2,0	11,0	
63	XIII	7,8,9,10, 11,12,13,14	Načetínský potok	8/2 — XIV/1	12,6	3,5	
64	XIV	1, 2, 3	Načetínský potok	XIV/1 — 4	2,7	1,5	
65	XIV	4, 5	—	5/24 — 6/11	1,5	—	hraniční příkop
66	XIV	5	bezejmenný tok	6/11 — 7	0,4	0,5	
67	XIV	5, 6	Lesní potok	7 — 8	0,9	0,5	
68	XIV	6,7,8,9,10, 11,12,13,14	Černá	8 — 20/8	15,1	4,0	
69	XIV	14	rybník	20/8 — 20/10	0,2	—	
70	XIV	14	Černá	20/10 — XV/1	0,3	2,0	
71	XV	1	Černá	XV/1 — 1/1	0,1	1,5	
72	XV	1, 2	—	1/1 — 2	1,6	—	hraniční příkop
73	XV	2, 3, 4	Kamenička	2 — 3	2,8	0,8	
74	XV	4, 5	Přísečnice	3 — 4	1,6	4,0	
75	XV	11	—	12/22 — 13	0,05	—	hraniční příkop
76	XV	11, 12	Polava	13 — XVI/1	2,5	4,0	
77	XVI	1,2,3,4,5,6, 7,8,9,10,11	Polava	XVI/1 — 12/14	15,8	3,0	
78	XVI	11	rybník	12/15 — 12/16	0,015	—	
79	XVI	11	Polava	12/16 — 13	0,1	1,0	
80	XVII	7	Zlatý potok	10 — 10/1	0,005	3,0	
81	XVII	7	Polavský potok	10 — 10/10	0,7	4,0	
82	XVII	7, 8, 9	Komáří potok	10/10 — 15	3,1	2,0	
83	XVII	9	Komáří potok	15/5 — 15/9	0,4	1,0	
84	XVIII	1	Blatenský potok	2/1 — 3	0,7	6,0	
85	XVIII	1	Hraničný potok	3 — 3/3	0,3	4,0	
86	XVIII	1, 2, 3	Smolný potok	3/3 — 3/40	3,0	1,0	
87	XVIII	8	—	10 — XIX/1	1,2	—	hraniční příkop
88	XIX	1	—	XIX/1 — 1/6	0,3	—	hraniční příkop
89	XIX	9,10	Hraničná	11/11 — 12/19	2,1	0,7	
90	XIX	10, 11	Svatava	13 — 13/15	1,5	5,0	
91	XX	6	Kuželka	6/5 — 6/9	0,2	0,6	
92	XXI	2, 3, 4	Pstruhový potok	4 — 6/9	4,1	0,5	
93	XXI	4	Hraniční potok	6/11 — 7	0,2	0,5	
94	XXI	5	—	8/4 — 8/5	0,1	—	hraniční příkop
95	XXI	5, 6	Rákosina	8/5 — 8/15	0,9	0,5	
96	XXI	6	Rákosina	8/18 — 8/24	0,6	0,5	
97	XXI	7	Rokytník	10/9 — 10/10	0,1	0,5	
98	XXI	7	Rokytník	⊙ 10/11 — 10/11	0,01	0,5	⊙ = před doplňkovým znakem
99	XXI	7, 8	Rašeliník	12/5 — 12/11	0,6	0,4	
100	XXI	8	Černý potok	16/1 — 16/11	0,6	0,6	
101	XXI	8, 9	Černý potok	16/14 — 17	0,1	0,6	
102	XXI	11, 12	Velkorybnický potok	21/5 — 22	1,7	0,7	
103	XXI	12, 13	Sázek	22 — XXII/1	2,2	0,5	
104	XXII	1	Sázek	XXII/1 — 2	1,0	0,5	
105	XXII	2, 3	Sázek	3/12 — 3/20	0,5	0,5	
106	XXII	3	Hazlovský potok	4/19 — 4/22	0,1	0,3	
107	XXII	5	Plesná	8 — 8/5	0,3	0,6	
108	XXII	5, 6	Plesná	8/7 — 8/15	0,5	0,6	
109	XXII	6	Plesná	8/16 — 9	1,4	0,6	
110	XXII	6	Starý potok	9 — 9/7	0,5	0,6	
111	XXII	6	Starý potok	9/19 — 9/21	0,05	0,3	
112	XXII	8, 9	Hraniční potok	13/37 — 15/5	0,8	0,5	
113	XXIII	5	rybník	7/3 — 7/4	0,03	—	
114	XXIII	5, 6	Zelený potok	7/4 — 7/13	0,8	0,3	
115	XXIII	6	Zelený potok	7/16 — 7/18	0,2	0,3	
116	XXIII	6	Hranický potok	8/10 — 8/15	0,3	1,0	
117	XXIII	7	Lužní potok	10/12 — 10/13	0,01	0,4	
118	XXIII	8	Bystřina	12/2 — 12/7	0,6	0,4	
119	XXIII	8, 9	Bystřina	12/8 — 12/11	0,3	0,4	
120	XXIII	9, 10	Bystřina	12/11 — 13/9	3,7	0,5	
121	XXIII	10, 11	Bystřina	13/10 — 15	1,2	0,5	
122	XXIII	11	Brodivý potok	15/3 — 15/7	0,4	0,4	
123	XXIII	11	Lesní potok	17/2 — 17/4	0,3	0,4	

STÁTNÍ HRANICE
ČESKÁ REPUBLIKA - SPOLKOVÁ REPUBLIKA NĚMECKO
část Svobodný stát Sasko

HRANIČNÍ ÚSEK X

Od základního hraničního znaku $\frac{X}{1}$ na východní straně cesty z Fojtovic do Müglitz

k základnímu hraničnímu znaku $\frac{XI}{1}$ na východní straně silnice

z Moldavy do Hermsdorf (délka 19,1 km)

OBSAH:

Přehledný list (1 list)
Vysvětlivky (1 list)
Popis státních hranic (1 list)
Hraniční nárysy (14 listů)
Hraniční mapy (12 listů)
Seznam hraničních silnic a hraničních cest (1 list)
Seznam hraničních vodních toků a hraničních příkopů (1 list)

ČESKO - NĚMECKÉ STÁTNÍ HRANICE

část Svobodný stát Sasko

PŘEHLEDNÝ LIST

Hraniční úsek X

1:25 000

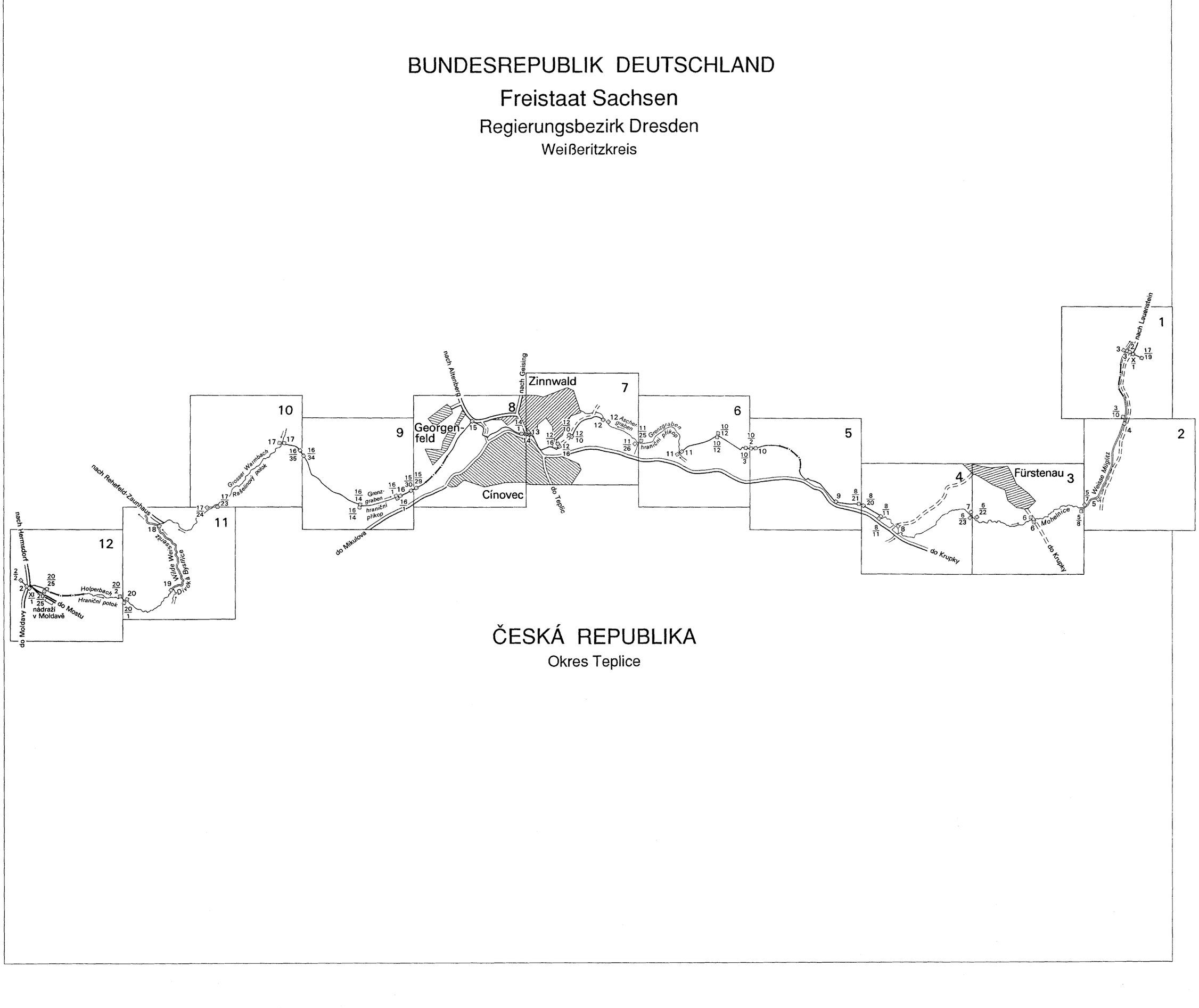

ČESKO - NĚMECKÉ STÁTNÍ HRANICE

část Svobodný stát Sasko

VYSVĚTLIVKY

I. Povšechné poznámky o provedení technických prací

Na základě rozhodnutí vládních delegací bývalé Československé socialistické republiky a bývalé Německé demokratické republiky byl v letech 1977 až 1980 přezkoušen, zaměřen a vyznačen průběh státních hranic a byla vyhotovena nová hraniční dokumentace.

Tyto práce byly provedeny na základě "Technické směrnice pro vyměřování a vyznačení průběhu státních hranic" a "Technické směrnice pro vyhotovení hraniční dokumentace". Přitom se vycházelo ze zásady, že základem pro obnovu vyznačení státních hranic a hraniční dokumentaci jsou odpovídající části existující hraniční dokumentace z roku 1937 a s ní související měřické podklady.

V dílčích úsecích byly po vzájemné dohodě provedeny nepatrné úpravy průběhu resp. změny charakteru společných státních hranic.

Části mokrých státních hranic, které jsou tvořeny střednicemi hraničních vodních toků, byly nově zaměřeny a dokumentovány.

Hraniční znaky přímého vyznačení a hraniční znaky nepřímého vyznačení ležící na státním území bývalé Německé demokratické republiky byly vyměněny za nové typy hraničních znaků.

V letech 1986 - 1988 následovalo společné přezkoušení hraničních znaků. Z toho vyplynula částečná aktualizace hraničních dokumentů.

Na základě politických změn v obou státech a v souladu s výsledky společného přezkoušení hraničních znaků byl proveden v roce 1994 a 1995 nový tisk aktualizované hraniční dokumentace, jehož výsledkem je hraniční dokumentární dílo státních hranic mezi Českou republikou a Spolkovou republikou Německo v části hranic se Svobodným státem Sasko.

Státní hranice mezi Českou republikou a Spolkovou republikou Německo v části se Svobodným státem Sasko probíhají od bodu styku se státními hranicemi Polské republiky k bodu styku se zemskými hranicemi mezi Svobodným státem Bavorsko a Svobodným státem Sasko. Jsou rozděleny na 23 hraničních úseků.

Hraniční úsek I začíná u bodu styku státních hranic smluvních států se státními hranicemi Polské republiky v hraničním vodním toku Lužická Nisa. Hraniční úsek XXIII končí u bodu styku se zemskými hranicemi mezi Svobodným státem Bavorsko a Svobodným státem Sasko.

Počáteční body hraničních úseků jsou vyznačeny základními hraničními znaky, které jsou očíslovány ve tvaru zlomku, v jehož čitateli je číslo daného hraničního úseku uvedeného římskou číslicí a ve jmenovateli arabské číslo 1. Základní hraniční znak je současně prvním hlavním hraničním znakem (např. IV/1).

Hlavní hraniční znaky jsou na důležitých lomových bodech průběhu státních hranic a jsou číslovány průběžně v každém hraničním úseku arabskými číslicemi, počínaje číslem 2.

Mezilehlé hraniční znaky vyznačují lomové body průběhu státních hranic. Mezi dvěma sousedními hlavními hraničními znaky jsou číslovány průběžně ve tvaru zlomku. V čitateli je arabské číslo předcházejícího hlavního hraničního znaku a ve jmenovateli pořadové arabské číslo mezilehlého hraničního znaku (např. 3/1).

Iniciály C a D jsou umístěny na hraničních znacích přímého vyznačení průběhu státních hranic na straně přivrácené ke státnímu území příslušného státu. Hraniční znaky nepřímého vyznačení průběhu státních hranic mají na straně přivrácené k průběhu státních hranic iniciálu toho státu, na jehož území stojí. Číslování hraničních znaků probíhá zásadně od východu na západ.

Ke zvýšení zřetelnosti průběhu státních hranic byly osazeny doplňkové hraniční znaky bez označení.

Průběh státních hranic na hraničních silnicích, hraničních cestách, hraničních příkopech a hraničních vodních tocích je vyznačen hraničními znaky zpravidla střídavě na obou státních územích. Na začátku a na konci jsou zpravidla zdvojené hraniční znaky.

Hraniční polygon z hraniční dokumentace z roku 1937 byl měřicky přezkoušen, obnoven a částečně doplněn. Poloha bodů hraničního polygonu je zpravidla stabilizována drenážními trubkami. Polygonové body jsou označeny v hraničních dokumentech číslem nejbližšího hraničního znaku a písmenem P (např. P 3/1). Výsledky měření úhlů a délek hraničního polygonu jsou zaneseny v hraničních nárysech.

Rozdělení listů hraničních map je odvozeno z hraniční dokumentace z roku 1937, jejíž základem jsou tři místní Soldnerovy systémy saské zemské triangulace v Gaussově konformním zobrazení. Hraniční mapy jsou vyhotoveny v měřítku 1:2500 a orientovány k severu. Na těchto mapách je znázorněn průběh státních hranic se všemi hraničními znaky, polygonovými body a po jejich obou stranách cca 30 m široké terénní pásmo se situačními prvky a s hranicemi správních území.

Ke každému listu hraničních map byly vyhotoveny hraniční nárysy v přibližném měřítku 1:1000. Hraniční nárysy obsahují zákres hraničního polygonu, polohu hraničních znaků, důležité situační prvky, jakož i měřické údaje o hraničním polygonu a poloze hraničních znaků.

Tiskové podklady byly vyhotoveny po projednání a se souhlasem obou smluvních států.

Společné měřické podklady a tiskové podklady českého alternátu hraničního dokumentárního díla budou uloženy na ministerstvu vnitra v Praze, podklady německého alternátu v Saském zemském zeměměřickém úřadu v Drážďanech.

Hraniční znaky

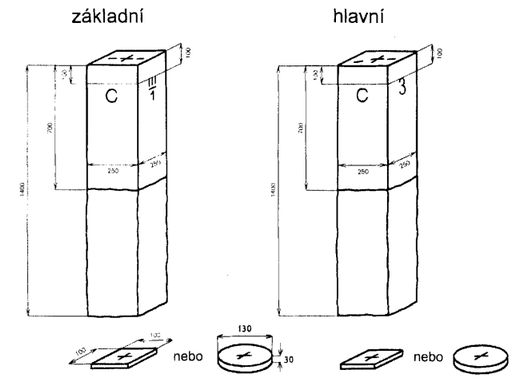

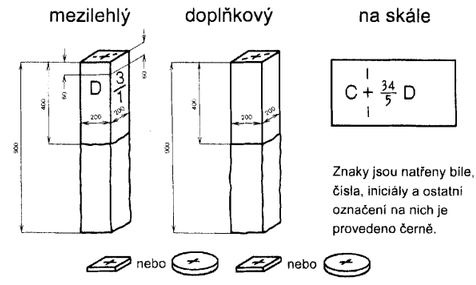

Znaky jsou natřeny bíle, čísla, iniciály a ostatní označení na nich je provedeno černě.

Poznámka:
Kromě uvedených hraničních znaků jsou státní hranice označeny historickými hraničními znaky a na českém státním území netypickými hraničními znaky (se zkosenými horními hranami).

II. Přehled hraničních úseků

Hraniční úsek	Vymezení hraničního úseku	Délka suchých hranic (km)	Délka mokrých hranic (km)	Délka celkem (km)	Počet základních (hraničních znaků)	Počet hlavních (hraničních znaků)	Počet mezilehlých (hraničních znaků)	Počet doplňkových (hraničních znaků)	Počet hraničních nárysů	Počet hraničních map
I	od bodu styku státních hranic smluvních států se státními hranicemi Polské republiky, v hraničním vodním toku Lužická Nisa, až k základnímu hraničnímu znaku II/1 na jižním okraji obce Waltersdorf	17,5	3,4	20,9	1	22	478	61	14	13
II	od základního hraničního znaku II/1 na jižním okraji obce Waltersdorf k základnímu hraničnímu znaku III/1 na jižní straně silnice z Rumburka do Seifhennersdorf	21,6	1,4	23,0	1	27	567	102	16	16
III	od základního hraničního znaku III/1 na jižní straně silnice z Rumburka do Seifhennersdorf k základnímu hraničnímu znaku IV/1 na severní straně ulice ke státním hranicím v Neusalza-Spremberg	16,0	3,2	19,2	1	27	493	31	16	14
IV	od základního hraničního znaku IV/1 na severní straně ulice ke státním hranicím v Neusalza-Spremberg k základnímu hraničnímu znaku V/1 na severní straně silnice ze Severního do Steinigtwolmsdorf	19,0	1,2	20,2	1	25	647	36	16	14
V	od základního hraničního znaku V/1 na severní straně silnice ze Severního do Steinigtwolmsdorf k základnímu hraničnímu znaku VI/1 na jižní straně silnice z Dolní Poustevny do Sebnitz	15,5	1,3	16,8	1	18	565	32	13	10
VI	od základního hraničního znaku VI/1 na jižní straně silnice z Dolní Poustevny do Sebnitz k základnímu hraničnímu znaku VII/1 východně mostu na cestě z Jetřichovic do Hinterhermsdorf	11,8	15,3	27,1	1	27	743	4	21	16
VII	od základního hraničního znaku VII/1 východně mostu na cestě z Jetřichovic do Hinterhermsdorf k základnímu hraničnímu znaku VIII/1 na mostě železniční tratě z Děčína do Bad Schandau	10,4	4,6	15,0	1	24	257	2	14	10
VIII	od základního hraničního znaku VIII/1 na mostě železniční tratě z Děčína do Bad Schandau k základnímu hraničnímu znaku IX/1 na východní straně silnice z Petrovic do Bahratal	14,4	8,4	22,8	1	25	533	24	17	15
IX	od základního hraničního znaku IX/1 na východní straně silnice z Petrovic do Bahratal k základnímu hraničnímu znaku X/1 na východní straně cesty z Fojtovic do Müglitz	9,2	8,8	18,0	1	16	505	23	16	12
X	od základního hraničního znaku X/1 na východní straně cesty z Fojtovic do Müglitz k základnímu hraničnímu znaku XI/1 na východní straně silnice z Moldavy do Hermsdorf	8,7	10,4	19,1	1	19	468	60	14	12
XI	od základního hraničního znaku XI/1 na východní straně silnice z Moldavy do Hermsdorf ke zdvojenému základnímu znaku XII/1 na mostě cesty z Českého Jiřetína do Cämmerswalde	3,4	11,6	15,0	1	14	400	5	12	10
XII	od zdvojeného základního hraničního znaku XII/1 na mostě cesty z Českého Jiřetína do Cämmerswalde k základnímu hraničnímu znaku XIII/1 na levém břehu hraničního vodního toku Svídnice západně od obce Nová Ves v Horách	4,6	15,0	19,6	1	17	277	2	16	11
XIII	od základního hraničního znaku XIII/1 na levém břehu hraničního vodního toku Svídnice, západně obce Nová Ves v Horách k základnímu hraničnímu znaku XIV/1 u mostu silnice z Kálku do Rübenau	0,1	24,2	24,3	1	15	195	4	18	14
XIV	od základního hraničního znaku XIV/1 u mostu silnice z Kálku do Rübenau k základnímu hraničnímu znaku XV/1 na pravém břehu hraničního vodního toku Černá, 2,7 km jižně od obce Satzung	3,3	19,6	22,9	1	19	208	19	18	14
XV	od základního hraničního znaku XV/1 na pravém břehu vodního toku Černá, 2,7 km jižně od obce Satzung k základnímu hraničnímu znaku XVI/1 u mostu silnice z Vejprt do Bärenstein	9,4	7,0	16,4	1	13	218	3	13	12
XVI	od základního hraničního znaku XVI/1 u mostu silnice z Vejprt do Bärenstein k základnímu hraničnímu znaku XVII/1 na silnici z Božího Daru do Oberwiesenthal	2,3	15,9	18,2	1	13	184	2	12	11
XVII	od základního hraničního znaku XVII /1 na silnici z Božího Daru do Oberwiesenthal k základnímu hraničnímu znaku XVIII/1 na severní straně silnice z Potůčků do Johanngeorgenstadt	17,7	4,2	21,9	1	22	209	6	13	13
XVIII	od základního hraničního znaku XVIII/1 na severní straně silnice z Potůčků do Johanngeorgenstadt k základnímu hraničnímu znaku XIX/1 na západní straně cesty z Přebuzi do Weitersglashütte	9,7	4,0	13,7	1	10	192	-	8	8
XIX	od základního hraničního znaku XIX/1 na západní straně cesty z Přebuzi do Weitersglashütte k základnímu hraničnímu znaku XX/1 na západní straně silnice z Kraslic do Klingenthal	12,5	3,6	16,1	1	13	221	82	11	11
XX	od základního hraničního znaku XX/1 na západní straně silnice z Kraslic do Klingenthal ke zdvojenému základnímu hraničnímu znaku XXI/1 na západní straně silnice z Lubů do Wernitzgrün	13,4	0,2	13,6	1	9	233	108	10	10
XXI	od zdvojeného základního hraničního znaku XXI/1 na západní straně silnice z Lubů do Wernitzgrün k základnímu hraničnímu znaku XXII/1 u mostu silnice z Vojtanova do Schönberg	12,8	11,2	24,0	1	22	361	69	13	13
XXII	od základního hraničního znaku XXII/1 u mostu silnice z Vojtanova do Schönberg k základnímu hraničnímu znaku XXIII/1 na západní straně silnice z Aše do Bad Elster	20,0	5,1	25,1	1	23	436	287	19	12
XXIII	od základního hraničního znaku XXIII/1 na západní straně silnice z Aše do Bad Elster k bodu styku státních hranic smluvních států se zemskými hranicemi mezi Svobodným státem Bavorsko a Svobodným státem Sasko	13,2	7,8	21,0	1	17	292	128	13	11
	celkem	266,5	187,4	453,9	23	437	8682	1090	333	282

III. Výklad značek

Smluvené značky – Hraniční mapa	Smluvené značky – Hraniční nárys	Smluvené značky – Přehledný list	Význam
			státní hranice průběh státních hranic
			zemské hranice
			hranice správního území
			okresní hranice
			obecní hranice
			hranice kultur plot, zeď
			základní hraniční znak hlavní hraniční znak
			mezilehlý hraniční znak
			doplňkový hraniční znak
			skalní znak
			hraniční znak v úrovni terénu
			hraniční bod, bóje
			trigonometrický bod
			polygonový bod
			měřický bod
			profilové a nivelační znaky na Labi
			polygonová strana měřická přímka a kolmice
			kótování měřických přímek a úhlů
			hlavní silnice
			vedlejší silnice
			lesní a polní cesty
			pěšina
			železnice
			most

Smluvené značky – Hraniční mapa	Smluvené značky – Hraniční nárys	Smluvené značky – Přehledný list	Význam
			obytné budovy + sídla
			neobytné budovy
			vodní tok do šířky 2,0 m
			vodní tok širší než 2,0 m
			bažiny
			propustek, jez
			jehličnatý les
			listnatý les
			zahrada
			louka, pastvina
			orientačně významné stromy
			jednotlivé stromy
			křoví
			elektrické vedení
			telefonní vedení
			skály
			terénní stupeň
ČESKÁ REPUBLIKA			stát
Liberec		Liberec	správní území
Děčín		Děčín	okres
Lípa		Lípa	obec
potok (2,0 – 5,0)	potok (4,0 – 10,0)	potok (2,0 – 5,0)	vodní toky
Fláj		Fláj	topografické objekty
do Klínů	do Klínů	do Klínů	směry u komunikací

ČESKO - NĚMECKÉ STÁTNÍ HRANICE

část Svobodný stát Sasko

POPIS STÁTNÍCH HRANIC

Hraniční úsek X

Hraniční úsek X je částí státních hranic mezi Českou republikou a Spolkovou republikou Německo od základního hraničního znaku X/1 na východní straně cesty z Krupky (osada Fojtovice) do Fürstenwalde (osada Müglitz) k základnímu hraničnímu znaku XI/1 na východní straně silnice z Moldavy do Hermsdorf/Erzgeb. Celková délka je 19,1 km, z toho je 8,7 km suchého a 10,4 km mokrého úseku státních hranic.

Průběh státních hranic je v tomto úseku vyznačen přímo jedním základním hraničním znakem, 4 hlavními hraničními znaky, 2 hlavními hraničními znaky osazenými deskou v úrovni terénu, 1 historickým hlavním hraničním znakem, 179 mezilehlými hraničními znaky, 2 mezilehlými hraničními znaky přibetonovanými ke skále, 59 doplňkovými hraničními znaky a jedním doplňkovým hraničním znakem osazeným deskou v úrovni terénu. Dále je vyznačen nepřímo 5 zdvojenými hlavními hraničními znaky, 7 zdvojenými mezilehlými hraničními znaky a střídavě osazenými 7 hlavními hraničními znaky a 280 mezilehlými hraničními znaky.

Od základního hraničního znaku X/1 probíhají státní hranice v délce 0,1 km západním směrem ke zdvojenému hraničnímu znaku 3. Mezi základním hraničním znakem X/1 a hraničním znakem 2 protíná státní hranice cesta z Fojtovic do Müglitz. Na státním území Spolkové republiky Německo stojí u této cesty budovy (obytné, hospodářské), u hraničního znaku 2 začíná louka. Na státním území České republiky je les.

Od zdvojeného hraničního znaku 3 v délce 1,7 km jižním směrem k hraničnímu znaku 5 a dále v délce 3,4 km západním směrem ke zdvojenému hraničnímu znaku 8/11 určuje průběh státních hranic střednice hraničního vodního toku Mohelnice (Weisse Müglitz). Mezi zdvojeným hraničním znakem 3 a hraničním znakem 5 je hraniční vodní tok regulován, jeho průměrná šířka je 4 m. Od hraničního znaku 5 ke zdvojenému hraničnímu znaku 8/11 hraniční vodní tok není regulován a jeho průměrná šířka je 2 m. Mezi zdvojeným hraničním znakem 3 a hraničním znakem 3/2 je po obou stranách státních hranic les, dále je louka. Na státním území České republiky je mezi hraničními znaky 3/5 a 4/3 louka přerušena lesem. Na státním území Spolkové republiky Německo stojí v bezprostřední blízkosti státních hranic u hraničního znaku 3/6 budovy (obytné, hospodářské) a mezi hraničními znaky 3/10 a 4/1, 4/2 a 4/13 je louka přerušena lesem. Na státním území České republiky je od hraničního znaku 5 podél hraničního vodního toku pás louky a za ním les. Mezi hraničním znakem 5/29 a zdvojeným hraničním znakem 6 protíná státní hranice cesta z Krupky do Fürstenau. Na státním území Spolkové republiky Německo je u hraničního znaku 6/5 v blízkosti státních hranic budova (obytná). Po obou stranách státních hranic mezi hraničními znaky 7/21 a 7/24 je louka přerušena lesem. Mezi hraničními znaky 8 a 8/1 protíná státní hranice cesta.

Od zdvojeného hraničního znaku 8/11 probíhají státní hranice v délce 2,8 km západním směrem ke zdvojenému hraničnímu znaku 11. Od zdvojeného hraničního znaku 8/11 k hraničnímu znaku 9/5 vede podél státních hranic na státním území České republiky silnice z Krupky do Cínovce. Mezi hraničními znaky 8/19 a 8/20 protíná státní hranice cesta. Od zdvojeného hraničního znaku 8/11 je po obou stranách státních hranic louka. Na státním území Spolkové republiky Německo se mezi hraničními znaky 9/8 a 9/20 několikrát střídá les a louka, dále je louka. Mezi hraničními znaky 9/14 a 9/15 protíná státní hranice vodní tok (bezejmenný). Mezi hraničními znaky 9/28 a 9/29 protíná státní hranice bezejmenný vodní tok (Hüttenbach). Na státním území České republiky je mezi hraničními znaky 9/16 a 9/21 les. Odtud k hraničnímu znaku 9/34 je podél státních hranic úzký pás louky, za kterým je les a dále je od hraničního znaku 9/34 louka. U hraničního znaku 10/10 začíná les. U zdvojeného hraničního znaku 10/12 protíná státní hranice cesta. Na státním území Spolkové republiky Německo se od hraničního znaku 10/12 několikrát střídá louka a les. Mezi hraničními znaky 10/17 a 10/18 protíná státní hranice vodní tok (bezejmenný).

Od zdvojeného hraničního znaku 11 k hraničnímu znaku 11/26 určuje průběh státních hranic v délce 0,8 km severním až západním směrem osa hraničního příkopu. Po obou stranách státních hranic se několikrát střídá les a louka.

Od hraničního znaku 11/26 ke zdvojenému hraničnímu znaku 12 určuje průběh státních hranic v délce 0,5 km severozápadním směrem střednice hraničního vodního toku bezejmenný potok (Aschergraben). Průměrná šířka hraničního vodního toku je 0,6 m.

U hraničního znaku 11/26 na státním území České republiky a u hraničního znaku 11/28 na státním území Spolkové republiky Německo končí les a dále je po obou stranách státních hranic louka.

Od zdvojeného hraničního znaku 12 probíhají státní hranice loukou nejdříve v délce 0,2 km severozápadním směrem k hraničnímu znaku 12/4, pak v délce 0,8 km jihozápadním směrem k hraničnímu znaku 12/24 a dále v délce 1,0 km převážně západním směrem k hraničnímu znaku 15. Od hraničního znaku 12/4 ke zdvojenému hraničnímu znaku 12/10 vede podél státních hranic na státním území Spolkové republiky Německo cesta. Mezi zdvojenými hraničními znaky 12/10 a 12/16 určuje průběh státních hranic v délce 0,2 km osa hraniční cesty. Na státním území Spolkové republiky Německo stojí v blízkosti hranic u hraničního znaku 12/11 budova (obytná). Mezi hraničními znaky 12/17 a 12/18 protíná státní hranice bezejmenný potok (Zubringer zum Heerwasser). Od hraničního znaku 12/23 k hraničnímu znaku 14/1 je po obou stranách státních hranic prostor hraničního přechodu Cínovec-Zinnwald. Mezi hraničními znaky 14/1 a 14/12 je na obou státních územích v blízkosti státních hranic několik budov (obytných). Mezi hraničními znaky 14/16 a 14/17 protíná státní hranice cesta.

Od hraničního znaku 15 probíhají státní hranice v délce 1,2 km jihozápadním směrem ke zdvojenému hraničnímu znaku 16/1. Po obou stranách státních hranic je louka, místy křoví. Mezi hraničními znaky 15/4 a 15/32 je průběh státních hranic zvýrazněn kamenným náspem. U hraničního znaku 15/33 začíná na státním území Spolkové republiky Německo les.

Od zdvojeného hraničního znaku 16/1 ke zdvojenému hraničnímu znaku 16/14 určuje průběh státních hranic v délce 0,4 km západním směrem osa hraničního příkopu. Na státním území Spolkové republiky Německo je les. Na státním území České republiky je podél státních hranic úzký pás louky, za kterým je les.

Od zdvojeného hraničního znaku 16/14 probíhají státní hranice v délce 1,2 km severozápadním směrem k zdvojenému hraničnímu znaku 17. Na státním území České republiky je podél státních hranic pás louky, za kterým je les. Na státním území Spolkové republiky Německo končí u zdvojeného hraničního znaku 16/14 les, dále je podél státních hranic pás louky, za kterým je les. Mezi hraničními znaky 16/15 a 16/23 teče podél státních hranic vodní tok (bezejmenný).

Od zdvojeného hraničního znaku 17 určuje průběh státních hranic v délce 2,0 km převážně jihozápadním směrem střednice hraničního vodního toku Rašelinový potok (Grosser Warmbach) až k jeho soutoku s hraničním vodním tokem Divoká Bystřice (Wilde Weisseritz) u hraničního znaku 18. Průměrná šířka hraničního vodního toku Rašelinový potok je 1,5 m. Hraniční vodní tok protéká loukou, za kterou je po obou stranách státních hranic les. Na státním území České republiky vede mezi hraničními znaky 17/28 a 17/32 podél státních hranic cesta. Na státním území Spolkové republiky Německo vede mezi hraničními znaky 17/33 a 18 podél státních hranic cesta, u které jsou v blízkosti hraničního znaku 17/36 budovy (obytné).

Od soutoku hraničních vodních toků u hraničního znaku 18 určuje průběh státních hranic v délce 1,0 km jižním směrem střednice hraničního vodního toku Divoká Bystřice (Wilde Weisseritz) až k jeho soutoku, s hraničním vodním tokem Hraniční potok (Holperbach) u hraničního znaku 19. Průměrná šířka hraničního vodního toku Divoká Bystřice je 2,2 m. Na státním území České republiky je podél hraničního vodního toku pás louky, za kterým je les. Na státním území Spolkové republiky Německo vede podél hraničního vodního toku cesta. Mezi hraničním vodním tokem a cestou je louka.

Od soutoku hraničních vodních toků u hraničního znaku 19 ke zdvojenému hraničnímu znaku 20/25 určuje průběh státních hranic v délce 1,8 km převážně západním směrem střednice hraničního vodního toku Hraniční potok (Holperbach). Průměrná šířka hraničního vodního toku je 0,5 m. Po obou stranách hraničního vodního toku je pás louky, za kterým je les. Na státním území Spolkové republiky Německo vede podél hraničního vodního toku mezi hraničními znaky 19 a 19/25 cesta.

Od zdvojeného hraničního znaku 20/25 probíhají státní hranice v délce 0,2 km západním směrem k základnímu hraničnímu znaku XI/1. Na státním území Spolkové republiky Německo je podél státních hranic pás louky, za kterým je les. Na státním území České republiky je v tomto úseku nádraží Moldava v Krušných horách.

1

ČESKO - NĚMECKÉ STÁTNÍ HRANICE

část Svobodný stát Sasko

HRANIČNÍ NÁRYS

Hraniční úsek X

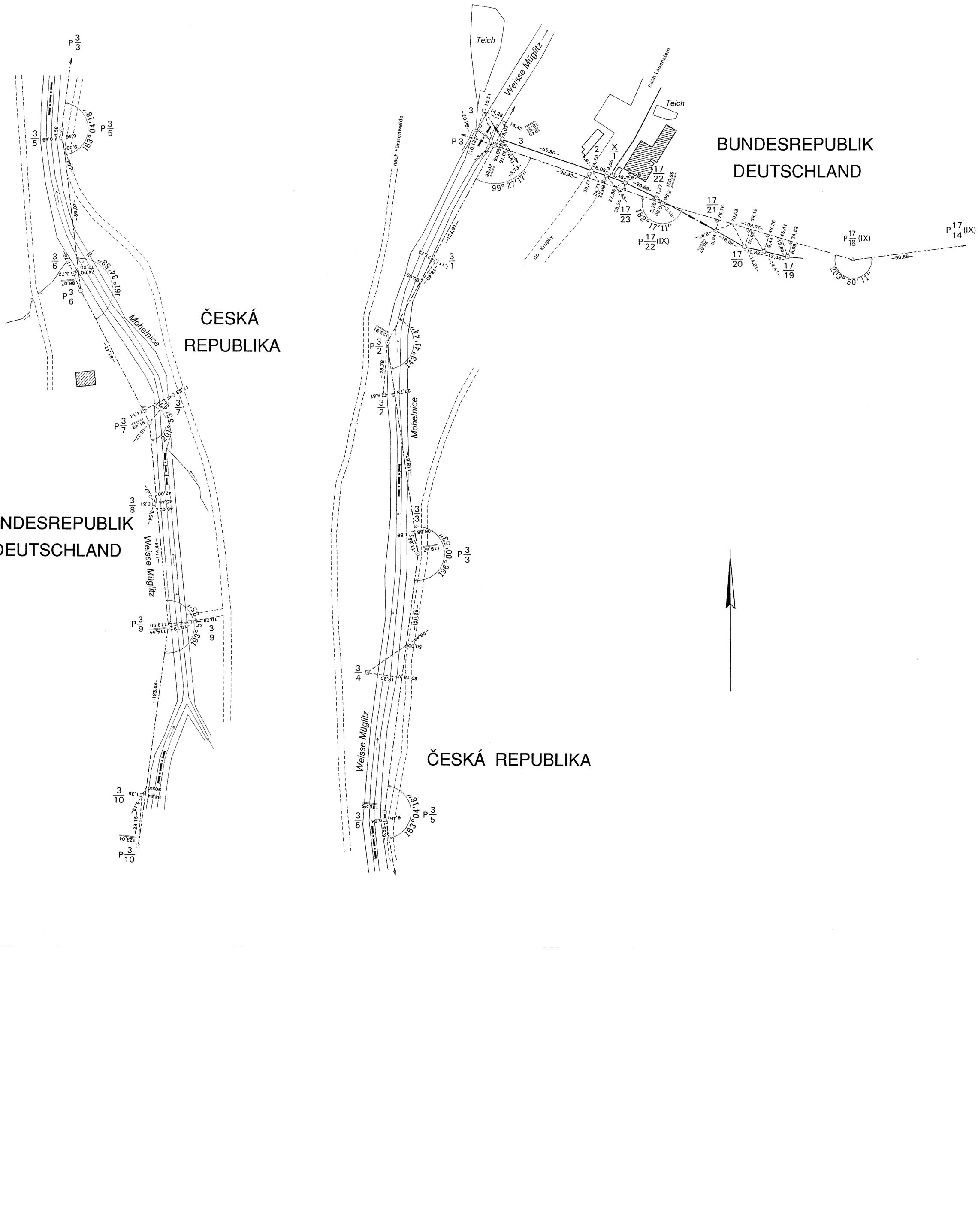

1

ČESKO - NĚMECKÉ STÁTNÍ HRANICE

část Svobodný stát Sasko

HRANIČNÍ MAPA

Hraniční úsek X

1 : 2500

BUNDESREPUBLIK DEUTSCHLAND

Freistaat Sachsen

Regierungsbezirk Dresden

Weißeritzkreis

Stadt Geising

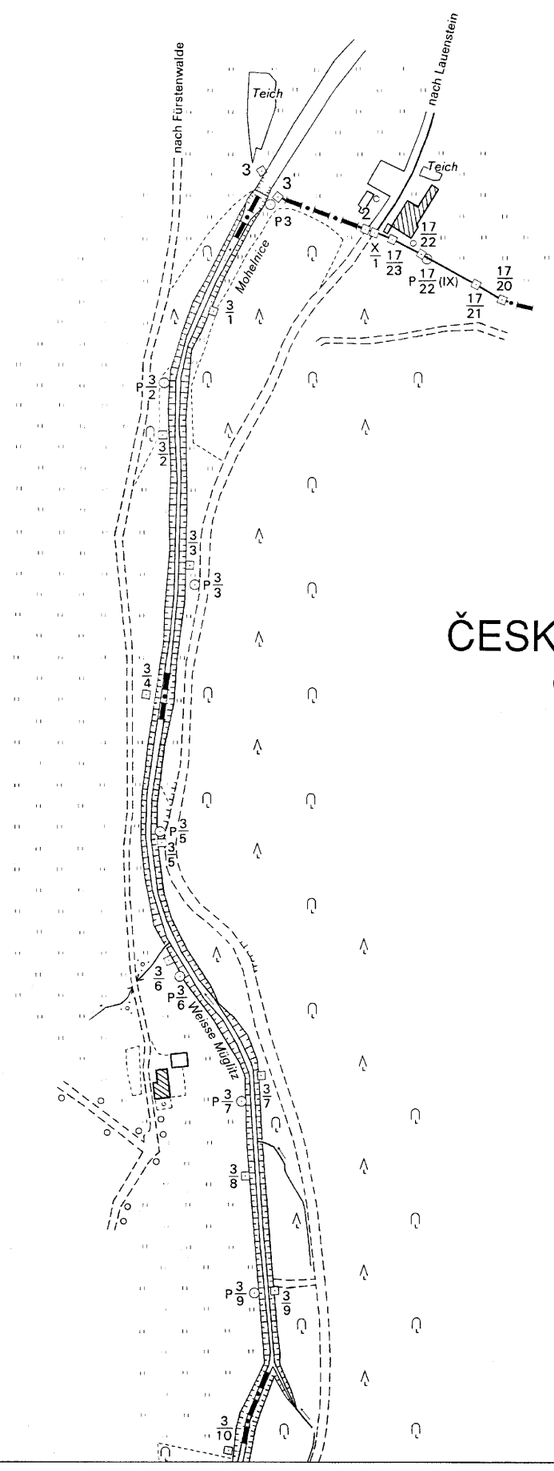

ČESKÁ REPUBLIKA

Okres Teplice

Město Krupka

2

ČESKO - NĚMECKÉ STÁTNÍ HRANICE

část Svobodný stát Sasko

HRANIČNÍ NÁRYS

Hraniční úsek X

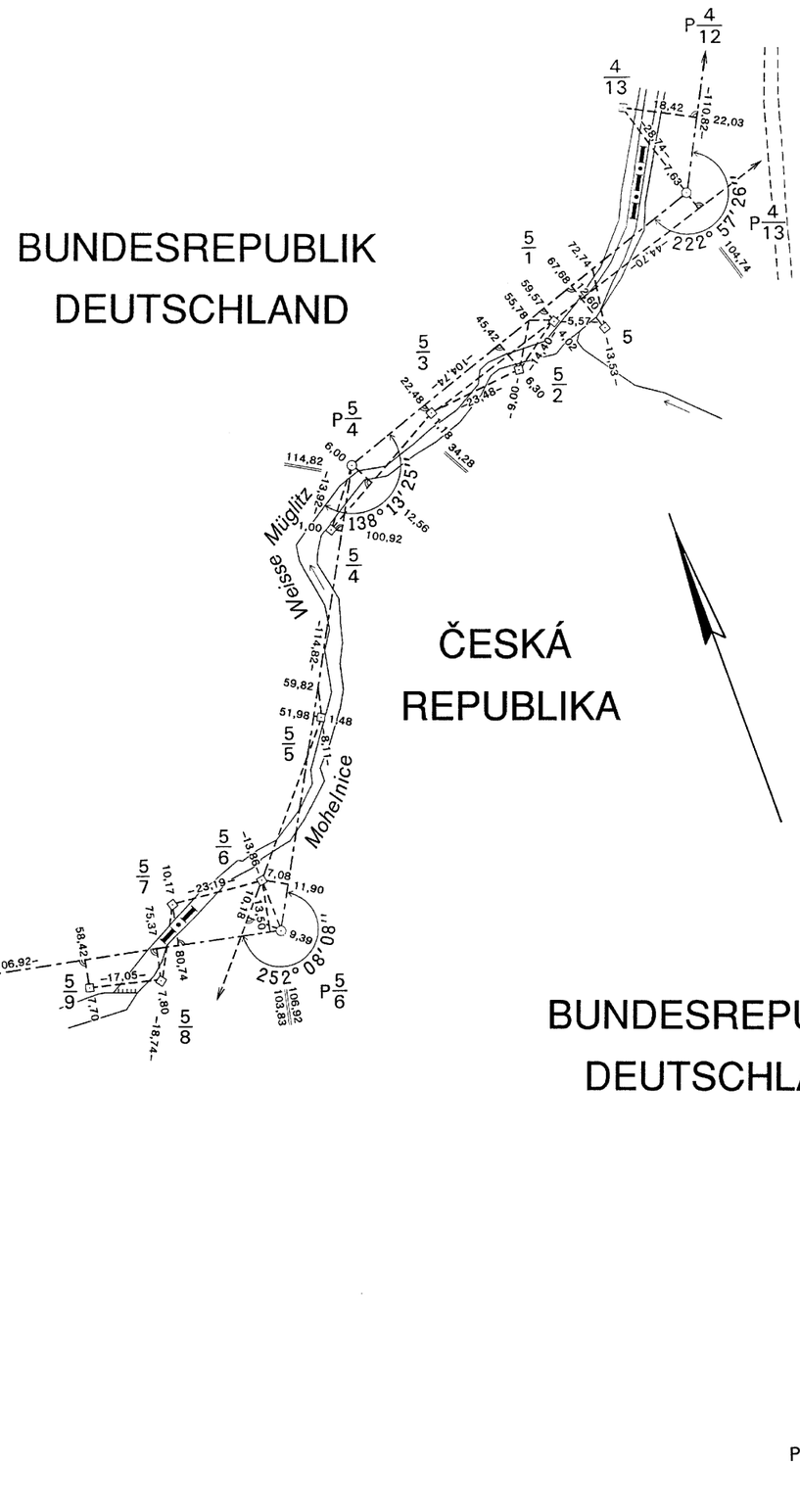

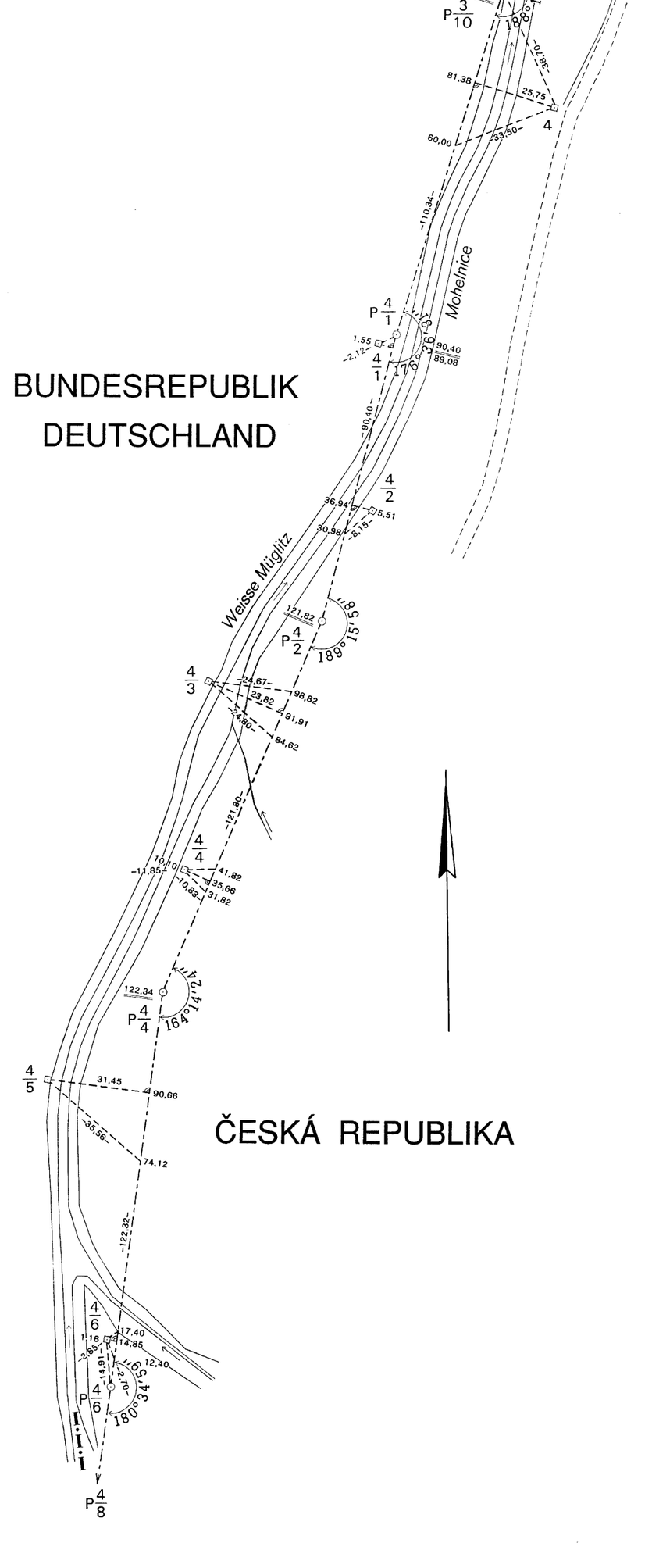

2

ČESKO - NĚMECKÉ STÁTNÍ HRANICE

část Svobodný stát Sasko

HRANIČNÍ MAPA

Hraniční úsek X

1 : 2500

BUNDESREPUBLIK
DEUTSCHLAND
Freistaat Sachsen
Regierungsbezirk Dresden
Weißeritzkreis
Stadt Geising

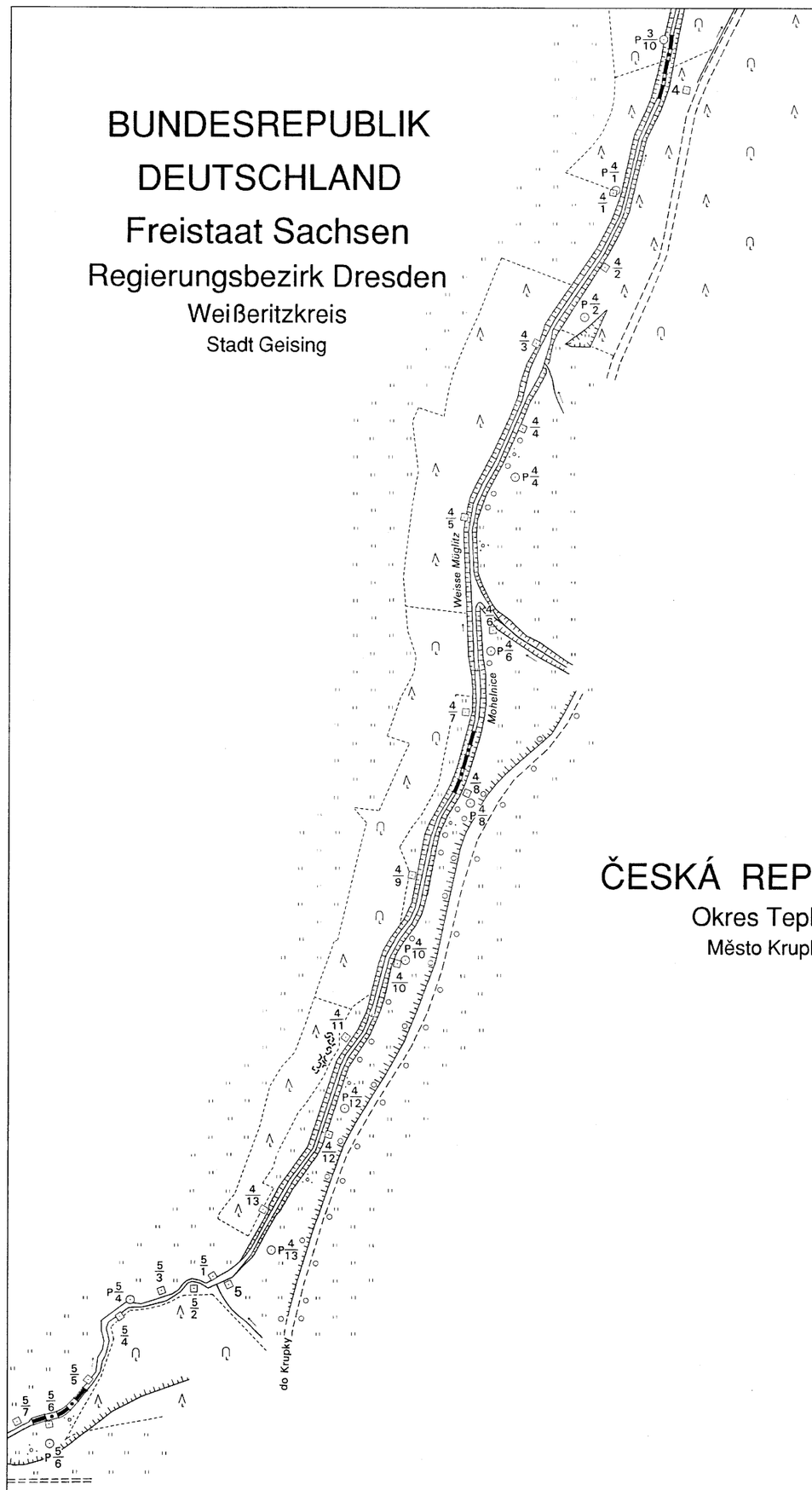

ČESKÁ REPUBLIKA
Okres Teplice
Město Krupka

3

ČESKO - NĚMECKÉ STÁTNÍ HRANICE

část Svobodný stát Sasko

HRANIČNÍ NÁRYS

Hraniční úsek X

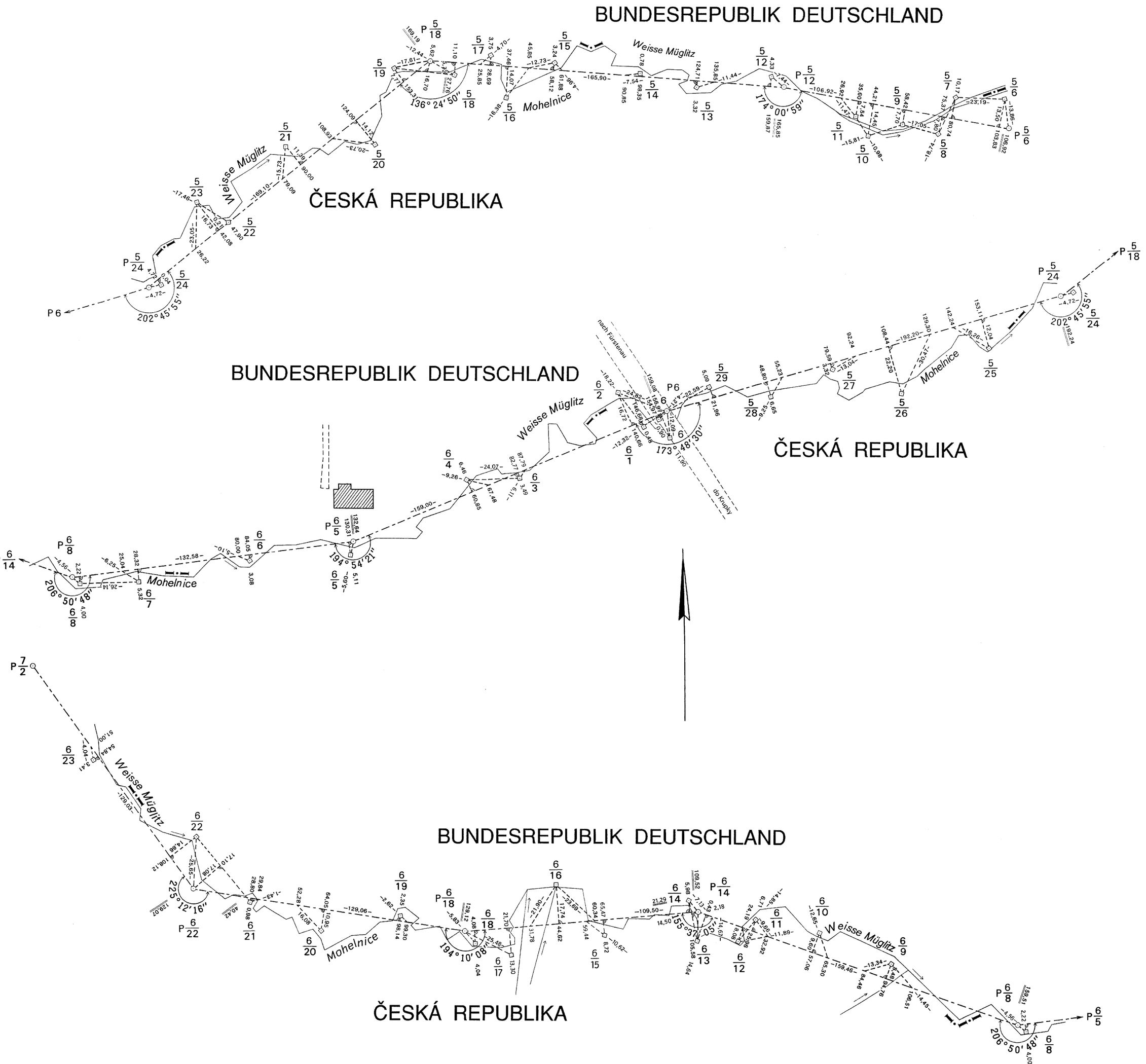

3

ČESKO - NĚMECKÉ STÁTNÍ HRANICE

část Svobodný stát Sasko

HRANIČNÍ MAPA

Hraniční úsek X

1 : 2500

BUNDESREPUBLIK DEUTSCHLAND

Freistaat Sachsen

Regierungsbezirk Dresden

Weißeritzkreis

Stadt Geising



ČESKÁ REPUBLIKA

Okres Teplice

Město Krupka

4

ČESKO - NĚMECKÉ STÁTNÍ HRANICE

část Svobodný stát Sasko

HRANIČNÍ NÁRYS

Hraniční úsek X

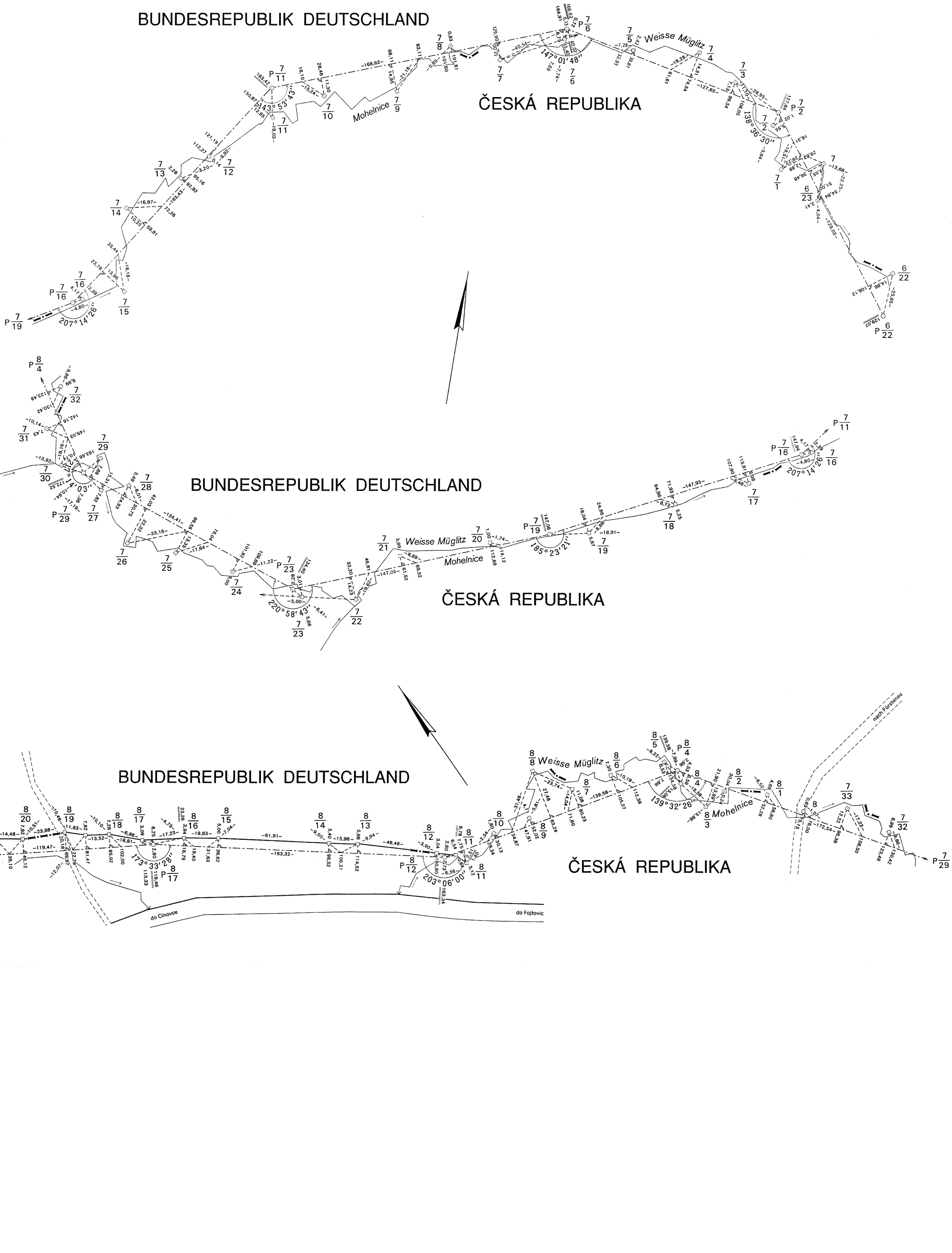

4

ČESKO - NĚMECKÉ STÁTNÍ HRANICE

část Svobodný stát Sasko

HRANIČNÍ MAPA

Hraniční úsek X

1 : 2500

BUNDESREPUBLIK DEUTSCHLAND

Freistaat Sachsen

Regierungsbezirk Dresden

Weißeritzkreis

Stadt Geising

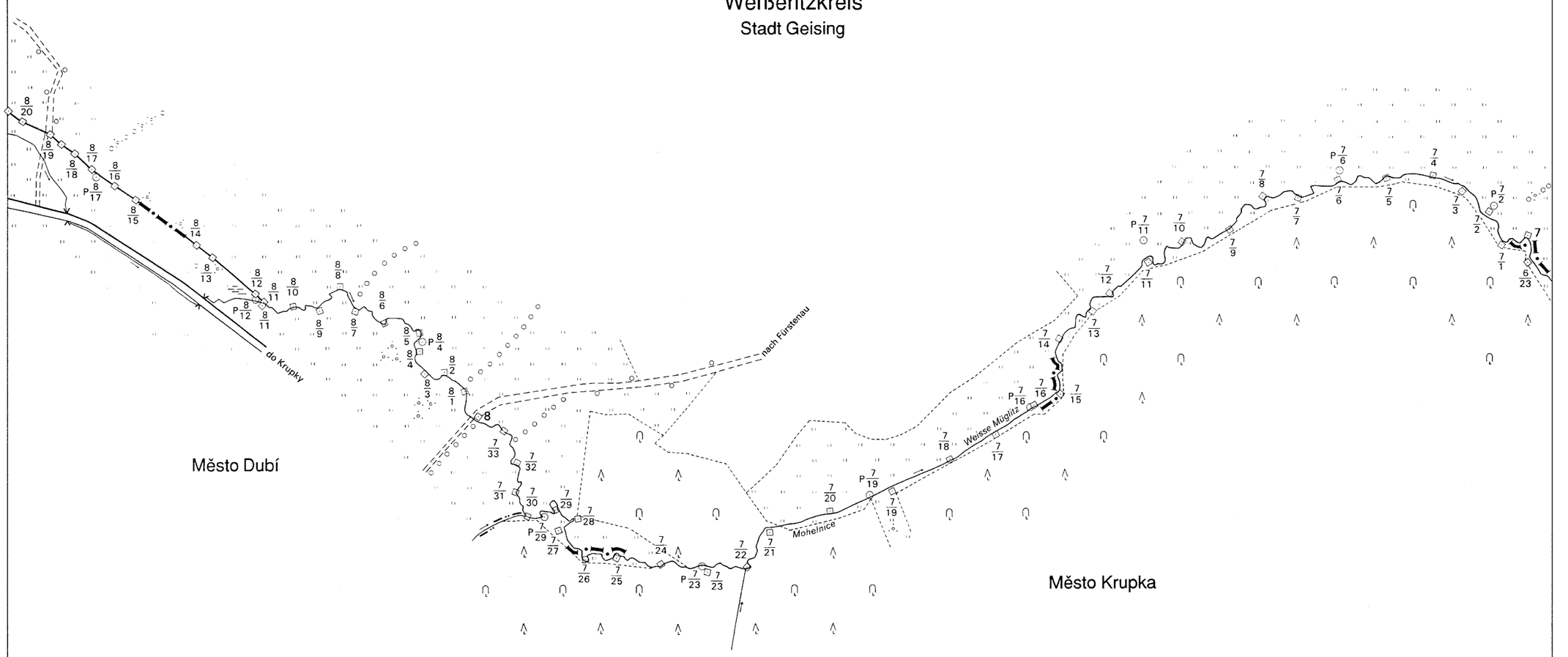

ČESKÁ REPUBLIKA

Okres Teplice

5

ČESKO - NĚMECKÉ STÁTNÍ HRANICE

část Svobodný stát Sasko

HRANIČNÍ NÁRYS

Hraniční úsek X

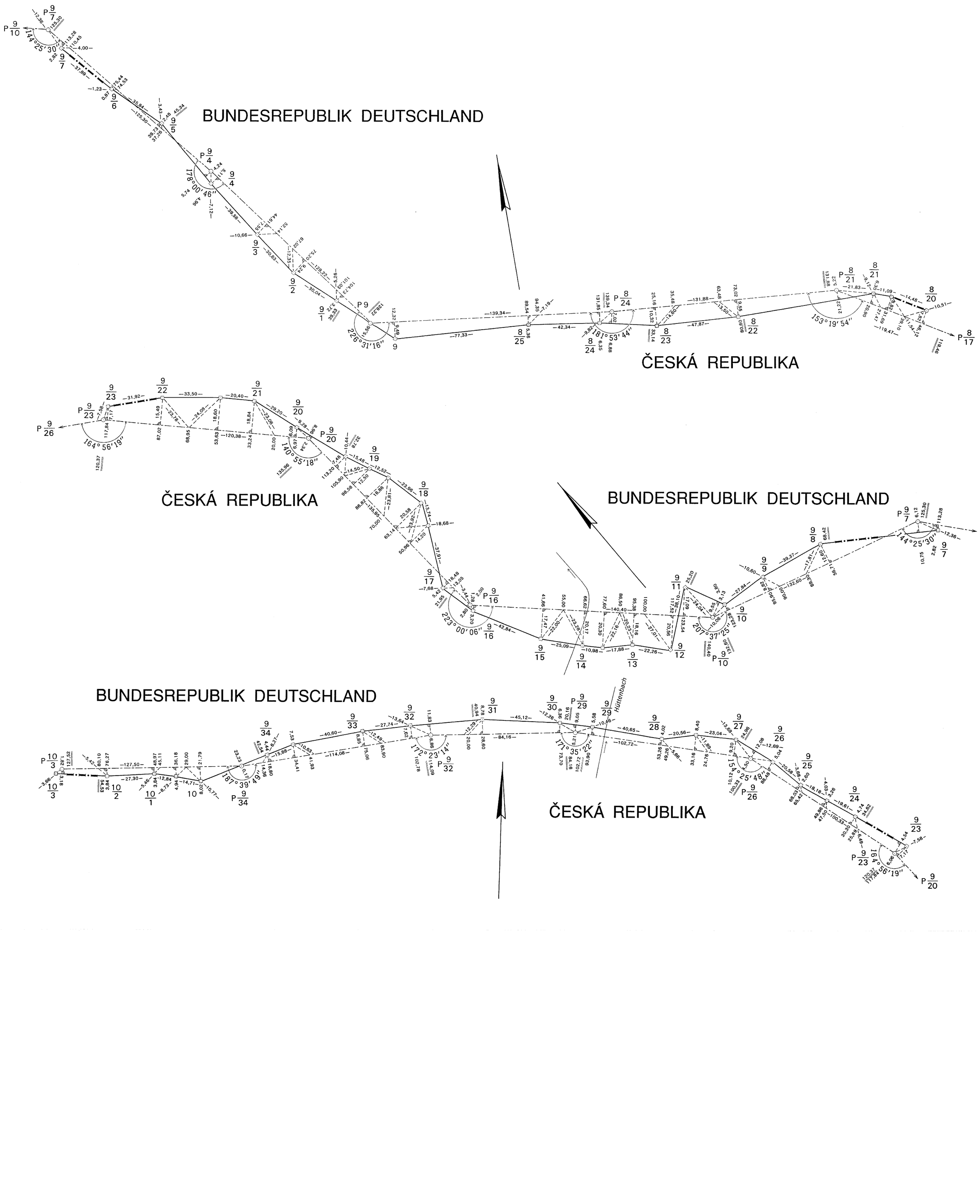

5

ČESKO - NĚMECKÉ STÁTNÍ HRANICE

část Svobodný stát Sasko

HRANIČNÍ MAPA

Hraniční úsek X

1 : 2500

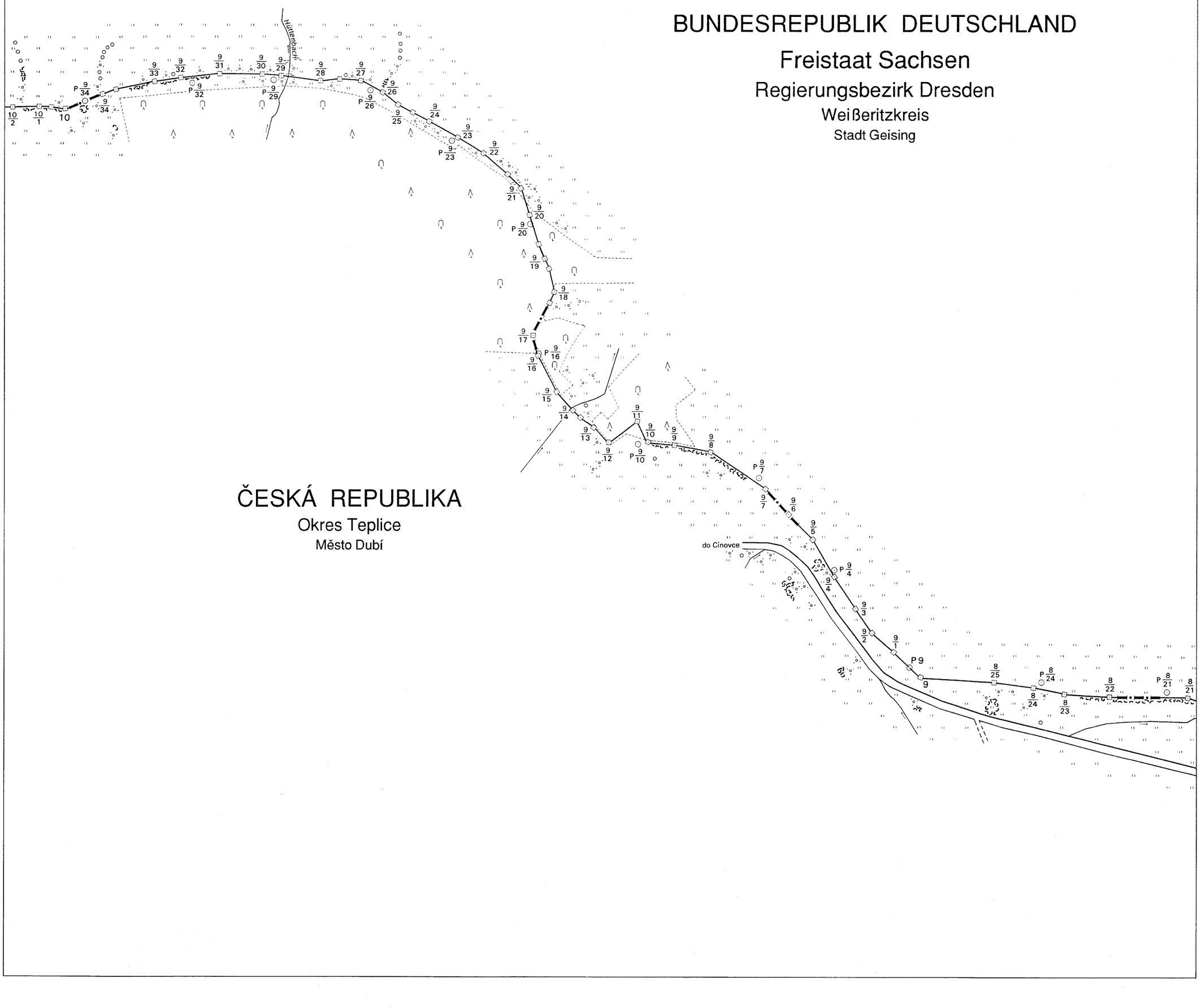

BUNDESREPUBLIK DEUTSCHLAND

Freistaat Sachsen

Regierungsbezirk Dresden

Weißeritzkreis

Stadt Geising

ČESKÁ REPUBLIKA

Okres Teplice

Město Dubí

6

ČESKO - NĚMECKÉ STÁTNÍ HRANICE

část Svobodný stát Sasko

HRANIČNÍ NÁRYS

Hraniční úsek X



6

ČESKO - NĚMECKÉ STÁTNÍ HRANICE

část Svobodný stát Sasko

HRANIČNÍ MAPA

Hraniční úsek X

1 : 2500

BUNDESREPUBLIK DEUTSCHLAND

Freistaat Sachsen

Regierungsbezirk Dresden

Weißeritzkreis

Stadt Geising

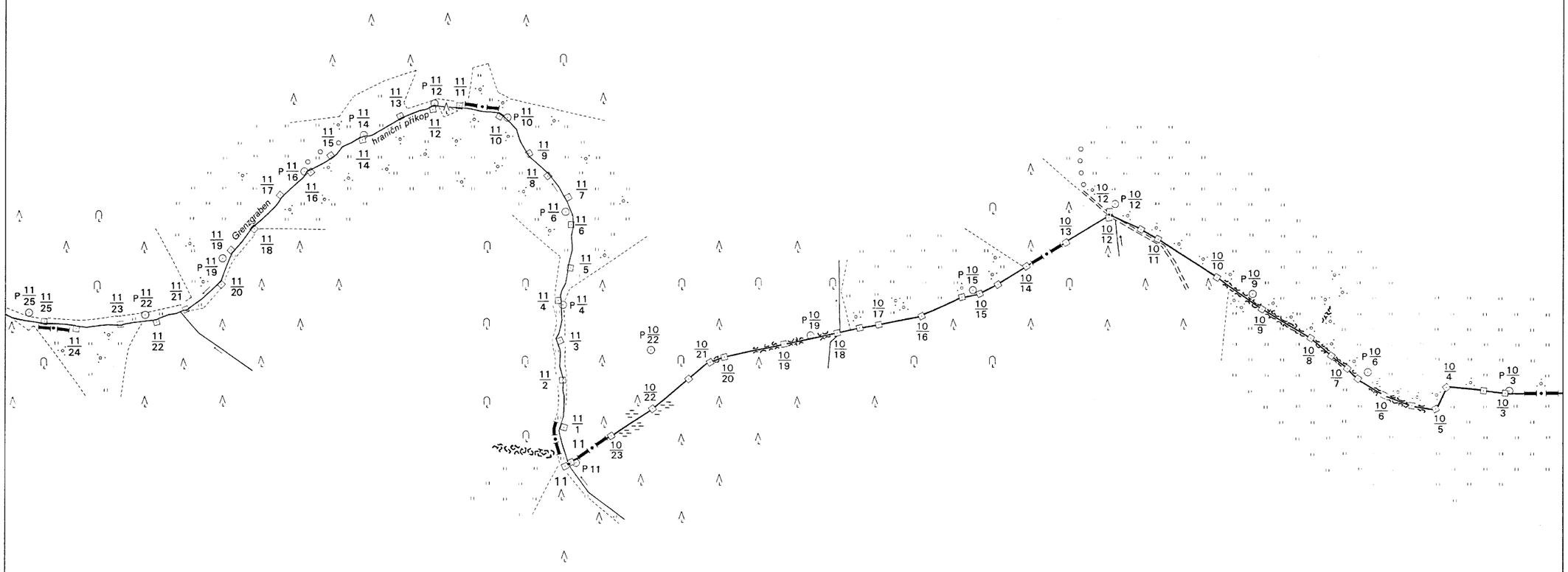

ČESKÁ REPUBLIKA

Okres Teplice

Město Dubí

7

ČESKO - NĚMECKÉ STÁTNÍ HRANICE

část Svobodný stát Sasko

HRANIČNÍ NÁRYS

Hraniční úsek X

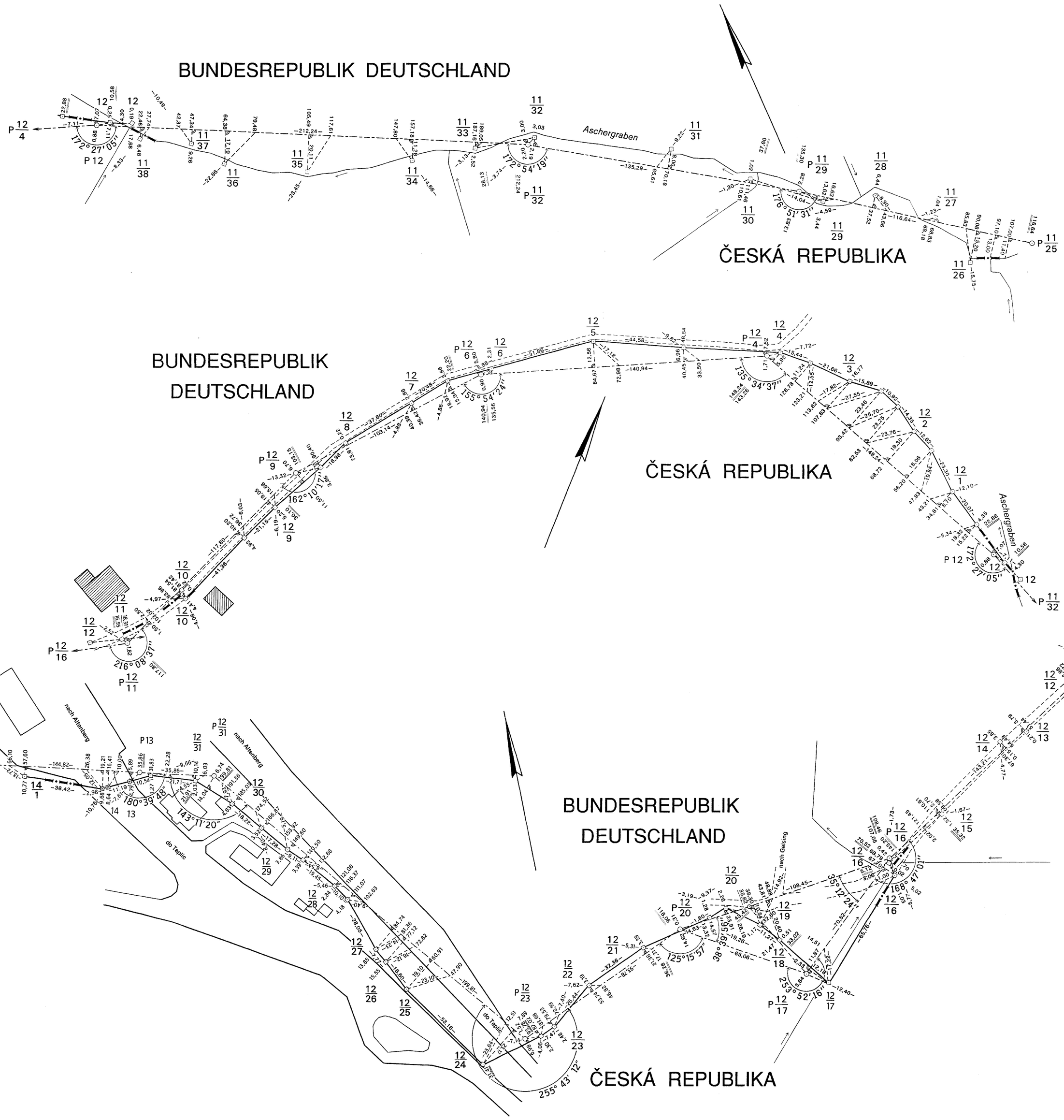

7

ČESKO - NĚMECKÉ STÁTNÍ HRANICE

část Svobodný stát Sasko

HRANIČNÍ MAPA

Hraniční úsek X

1 : 2500

BUNDESREPUBLIK DEUTSCHLAND

Freistaat Sachsen

Regierungsbezirk Dresden

Weißeritzkreis



ČESKÁ REPUBLIKA

Okres Teplice

Město Dubí

8a

ČESKO - NĚMECKÉ STÁTNÍ HRANICE

část Svobodný stát Sasko

HRANIČNÍ NÁRYS

Hraniční úsek X

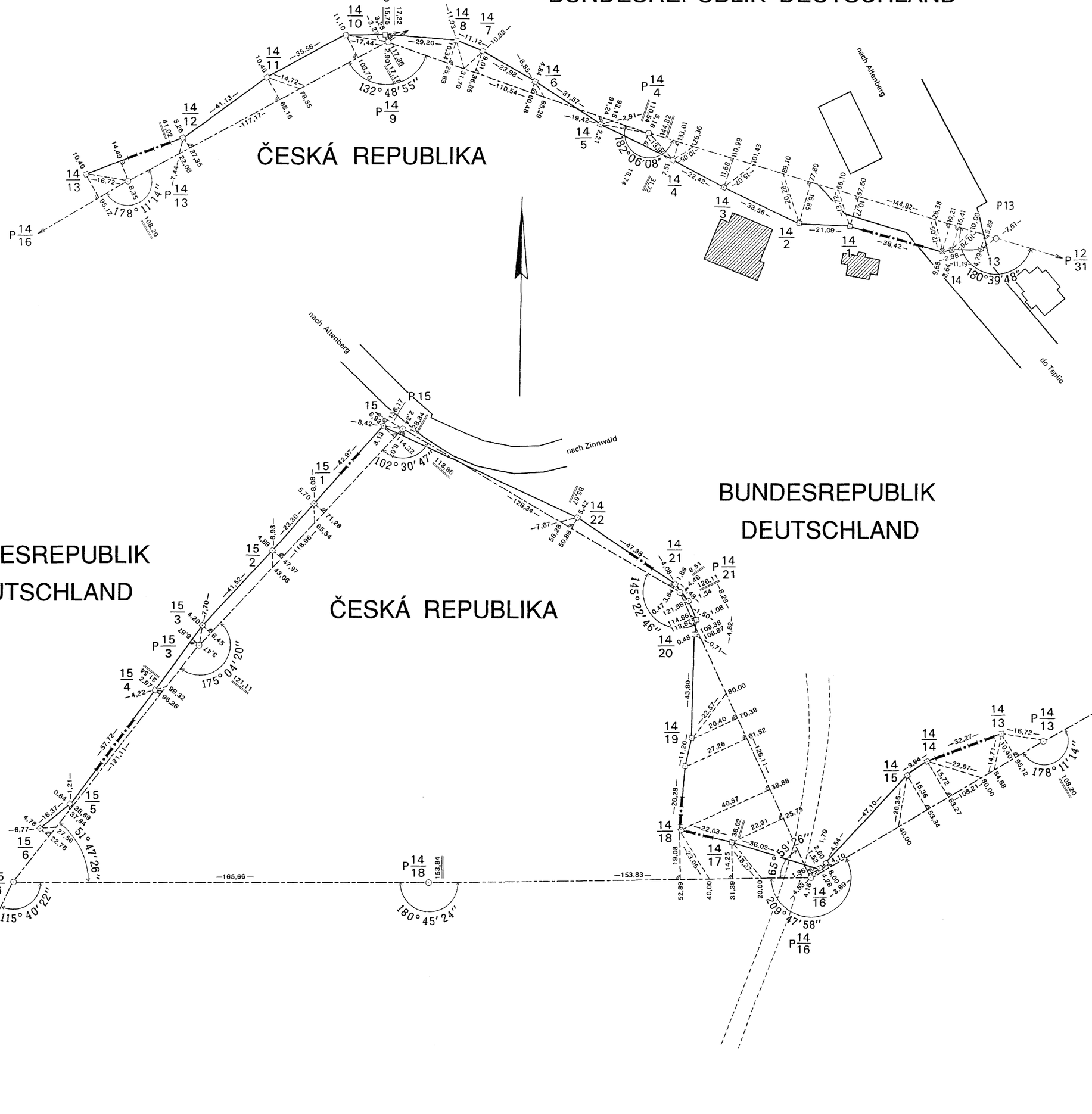

8b

ČESKO - NĚMECKÉ STÁTNÍ HRANICE

část Svobodný stát Sasko

HRANIČNÍ NÁRYS

Hraniční úsek X

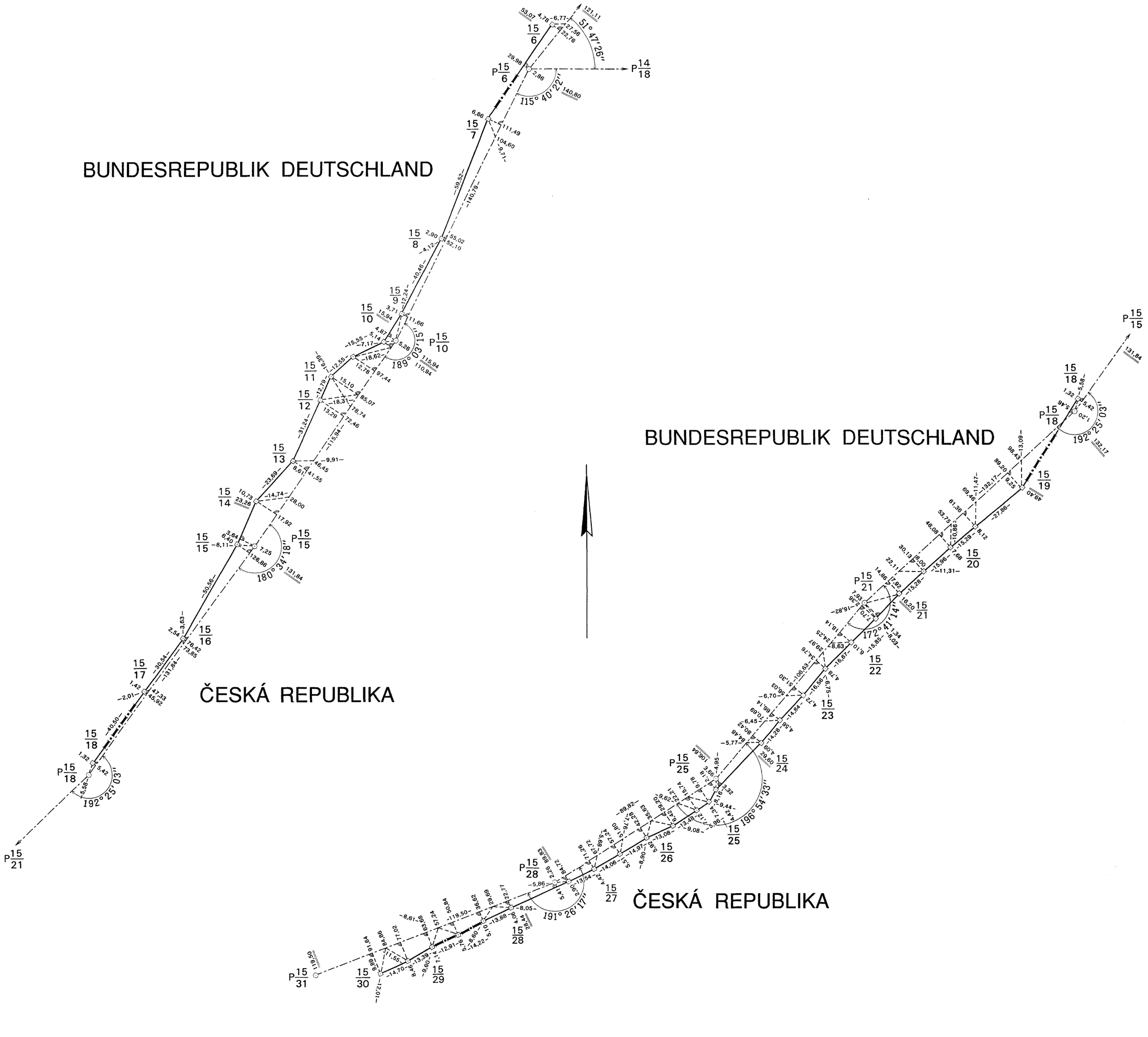

8

ČESKO - NĚMECKÉ STÁTNÍ HRANICE

část Svobodný stát Sasko

HRANIČNÍ MAPA

Hraniční úsek X

1 : 2500

BUNDESREPUBLIK DEUTSCHLAND

Freistaat Sachsen

Regierungsbezirk Dresden

Weißeritzkreis

Stadt Altenberg

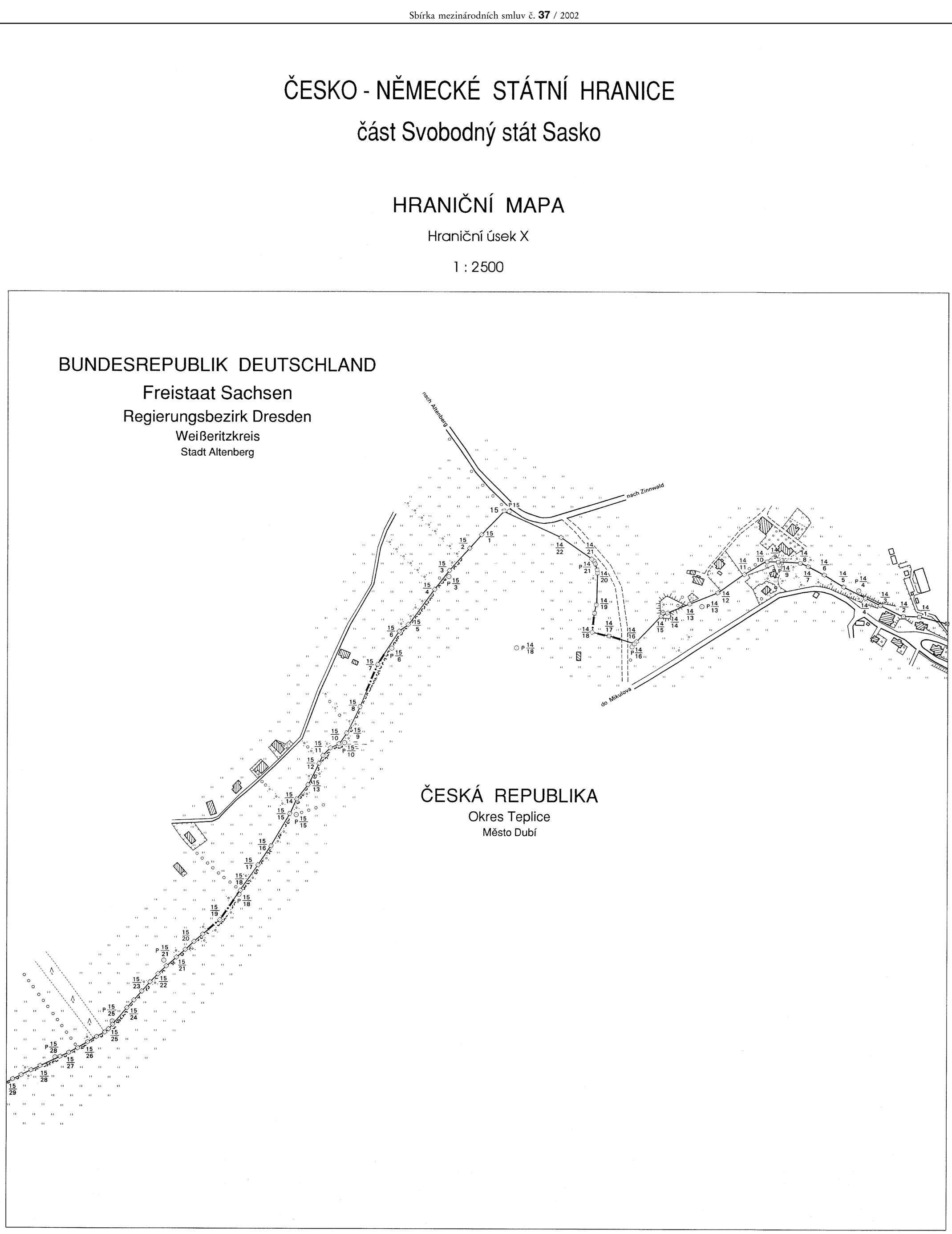

ČESKÁ REPUBLIKA

Okres Teplice

Město Dubí

9

ČESKO - NĚMECKÉ STÁTNÍ HRANICE

část Svobodný stát Sasko

HRANIČNÍ NÁRYS

Hraniční úsek X

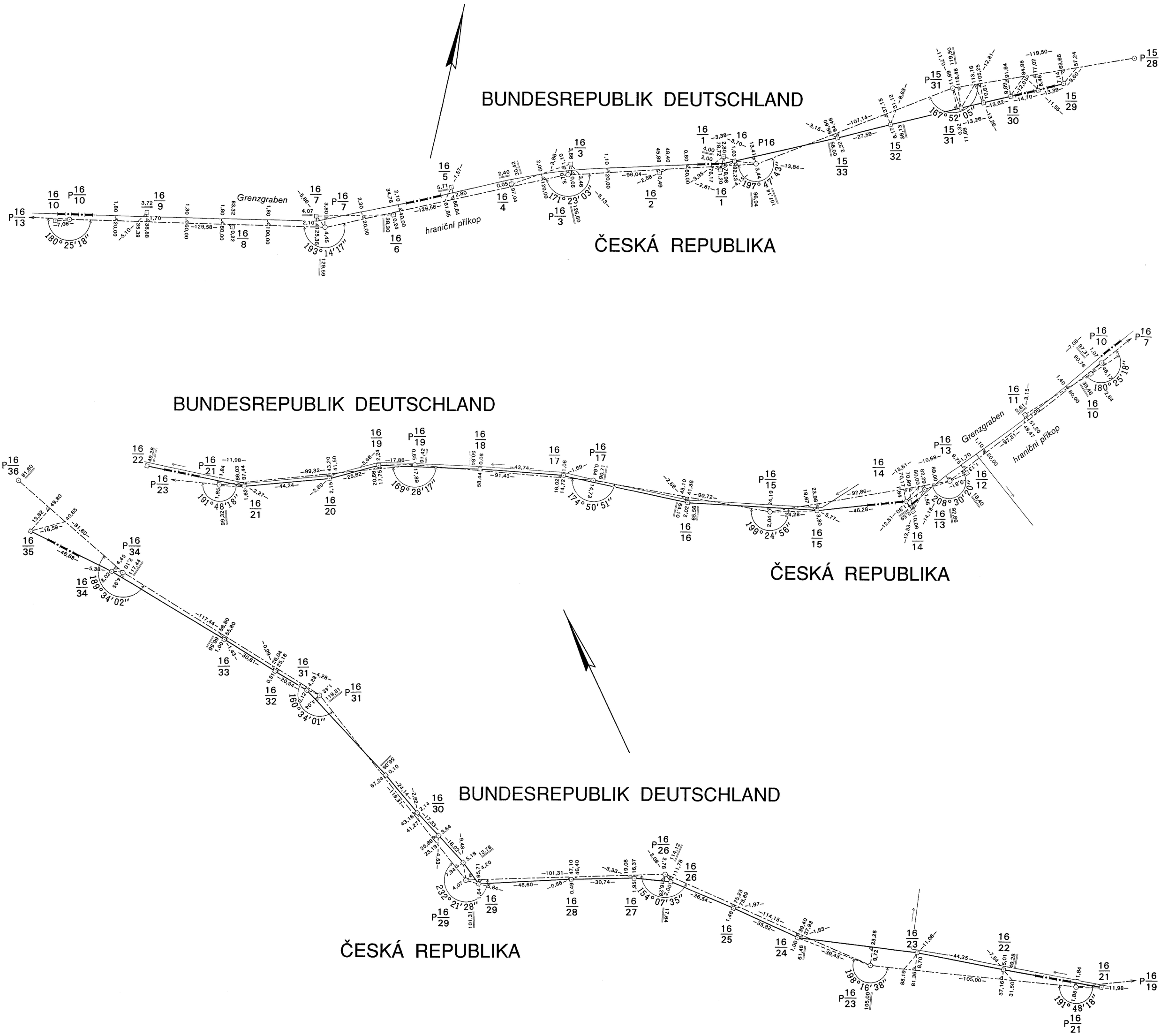

9

ČESKO - NĚMECKÉ STÁTNÍ HRANICE

část Svobodný stát Sasko

HRANIČNÍ MAPA

Hraniční úsek X

1 : 2500

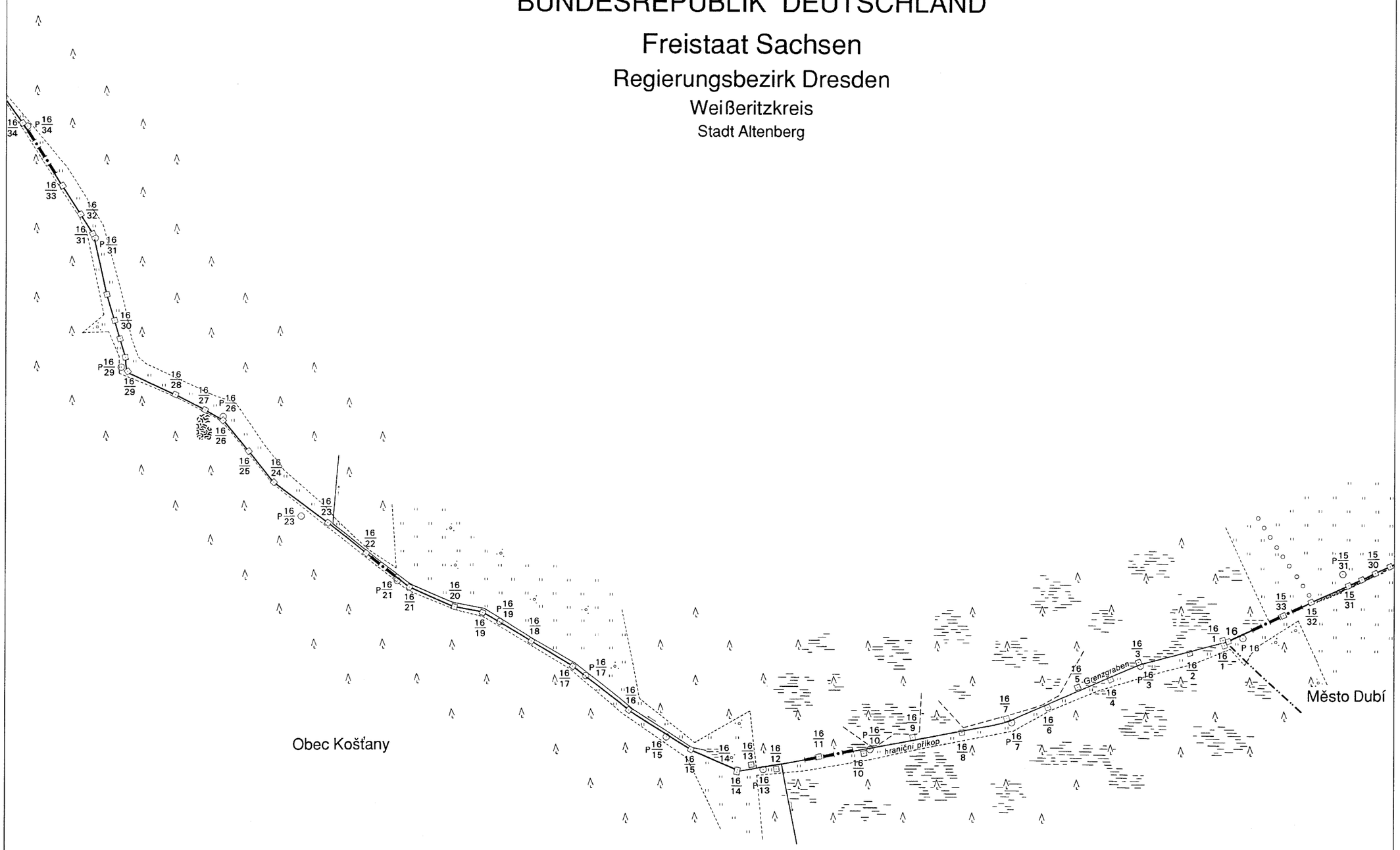

10

ČESKO - NĚMECKÉ STÁTNÍ HRANICE

část Svobodný stát Sasko

HRANIČNÍ NÁRYS

Hraniční úsek X

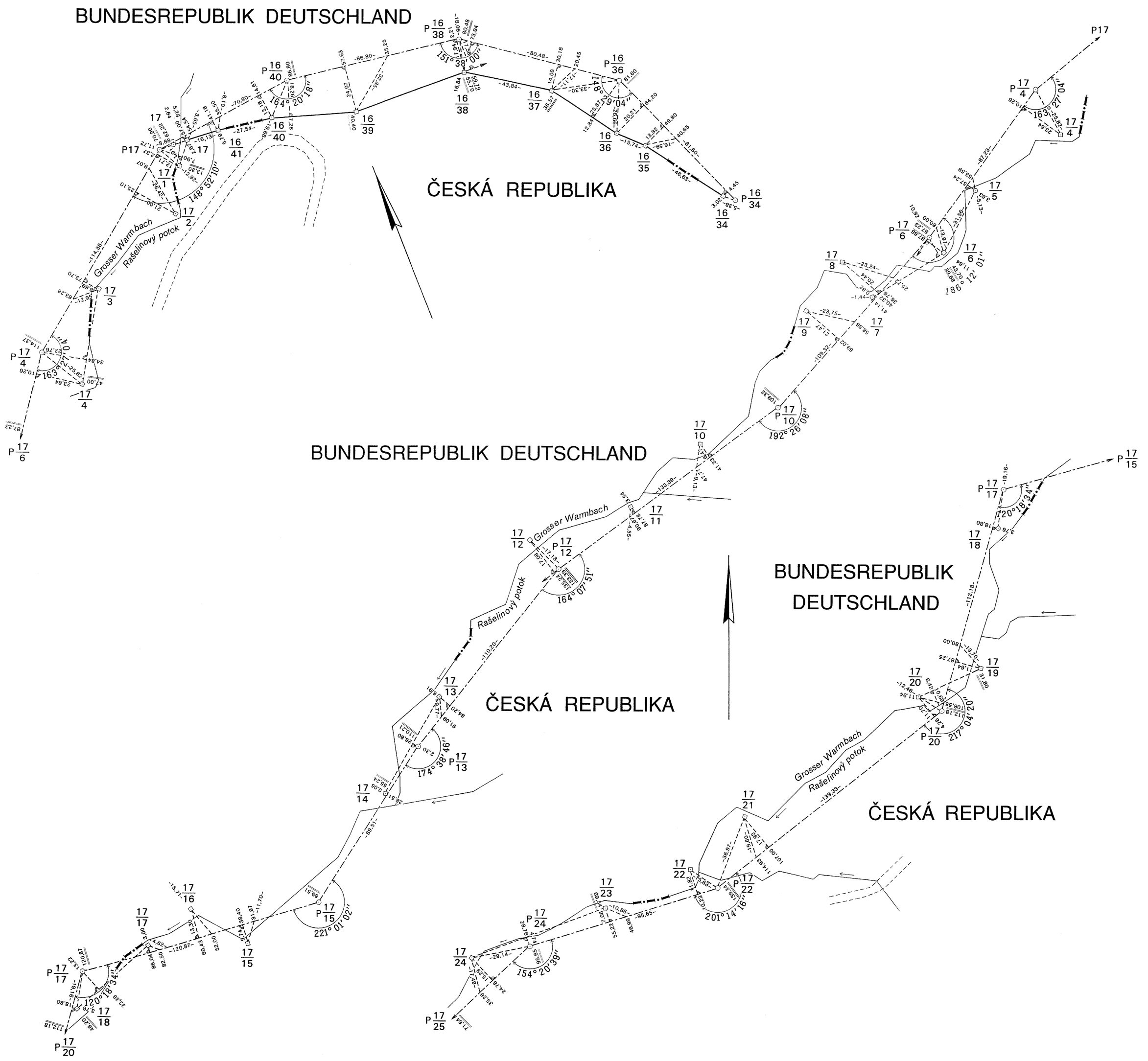

10

ČESKO - NĚMECKÉ STÁTNÍ HRANICE

část Svobodný stát Sasko

HRANIČNÍ MAPA

Hraniční úsek X

1 : 2500

BUNDESREPUBLIK DEUTSCHLAND

Freistaat Sachsen

Regierungsbezirk Dresden

Weißeritzkreis

Stadt Altenberg



ČESKÁ REPUBLIKA

Okres Teplice

Obec Košťany

11a

ČESKO - NĚMECKÉ STÁTNÍ HRANICE

část Svobodný stát Sasko

HRANIČNÍ NÁRYS

Hraniční úsek X

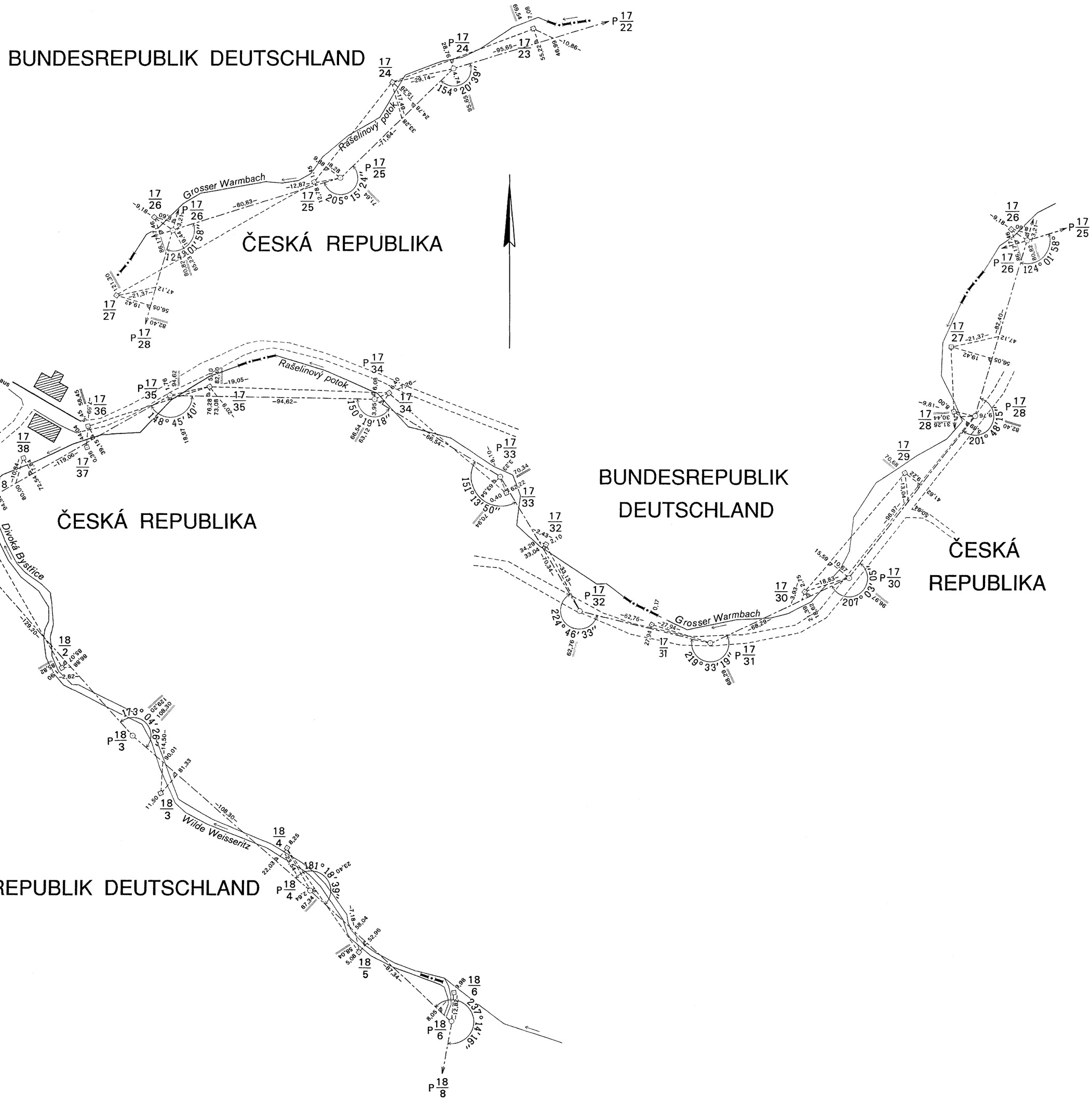

11b

ČESKO - NĚMECKÉ STÁTNÍ HRANICE

část Svobodný stát Sasko

HRANIČNÍ NÁRYS

Hraniční úsek X

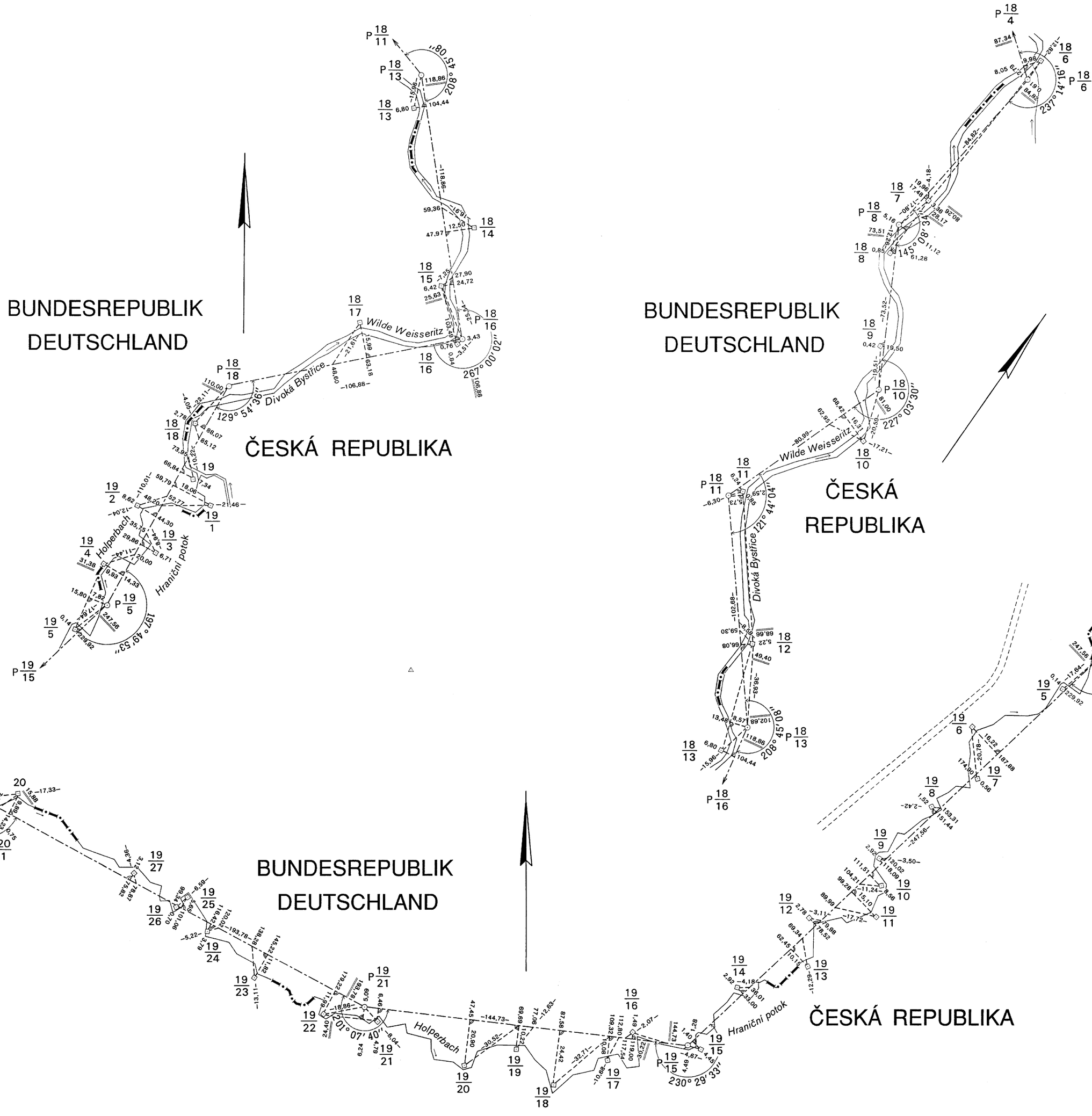

11

ČESKO - NĚMECKÉ STÁTNÍ HRANICE

část Svobodný stát Sasko

HRANIČNÍ MAPA

Hraniční úsek X

1 : 2500

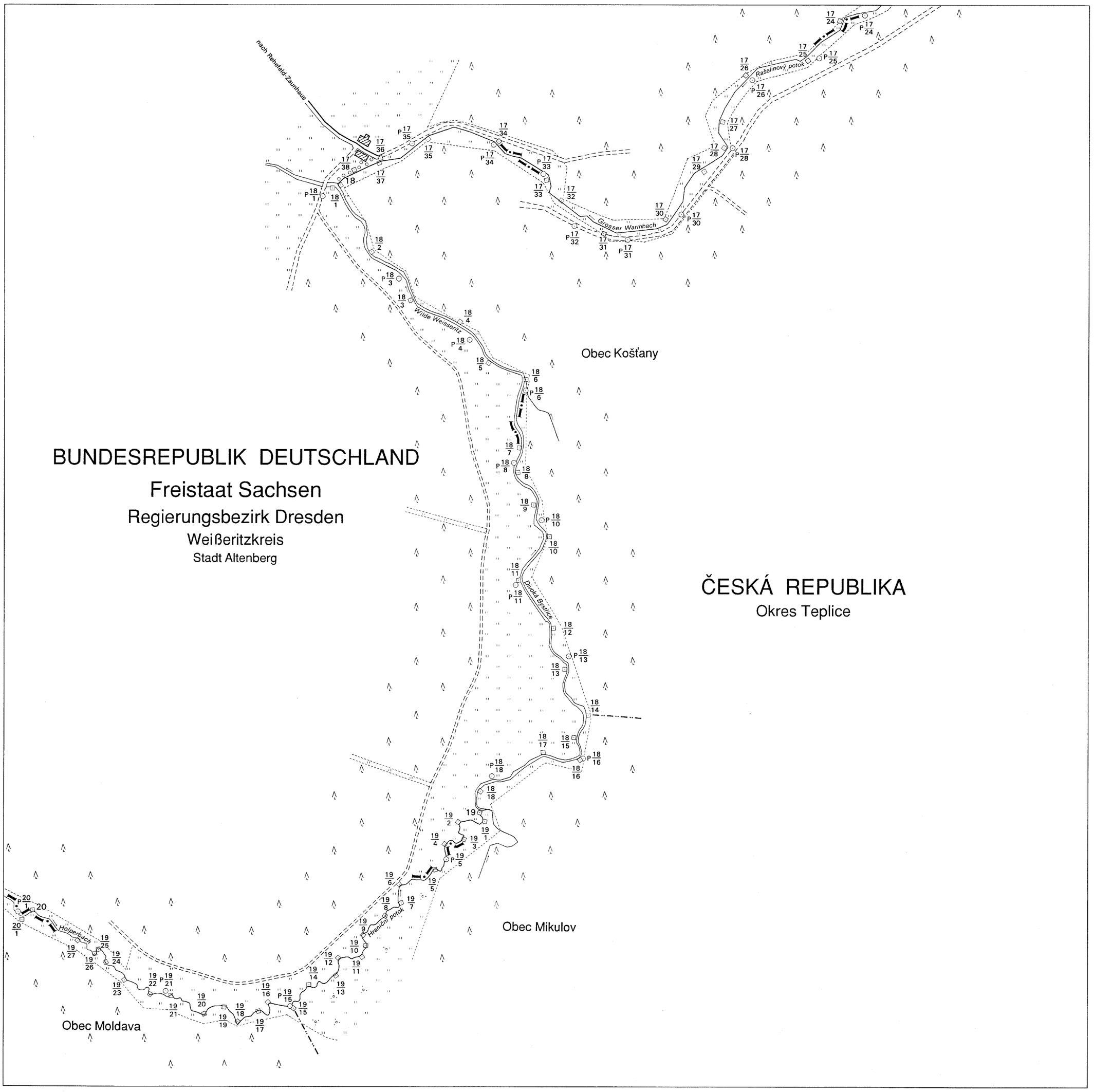

12

ČESKO - NĚMECKÉ STÁTNÍ HRANICE

část Svobodný stát Sasko

HRANIČNÍ NÁRYS

Hraniční úsek X

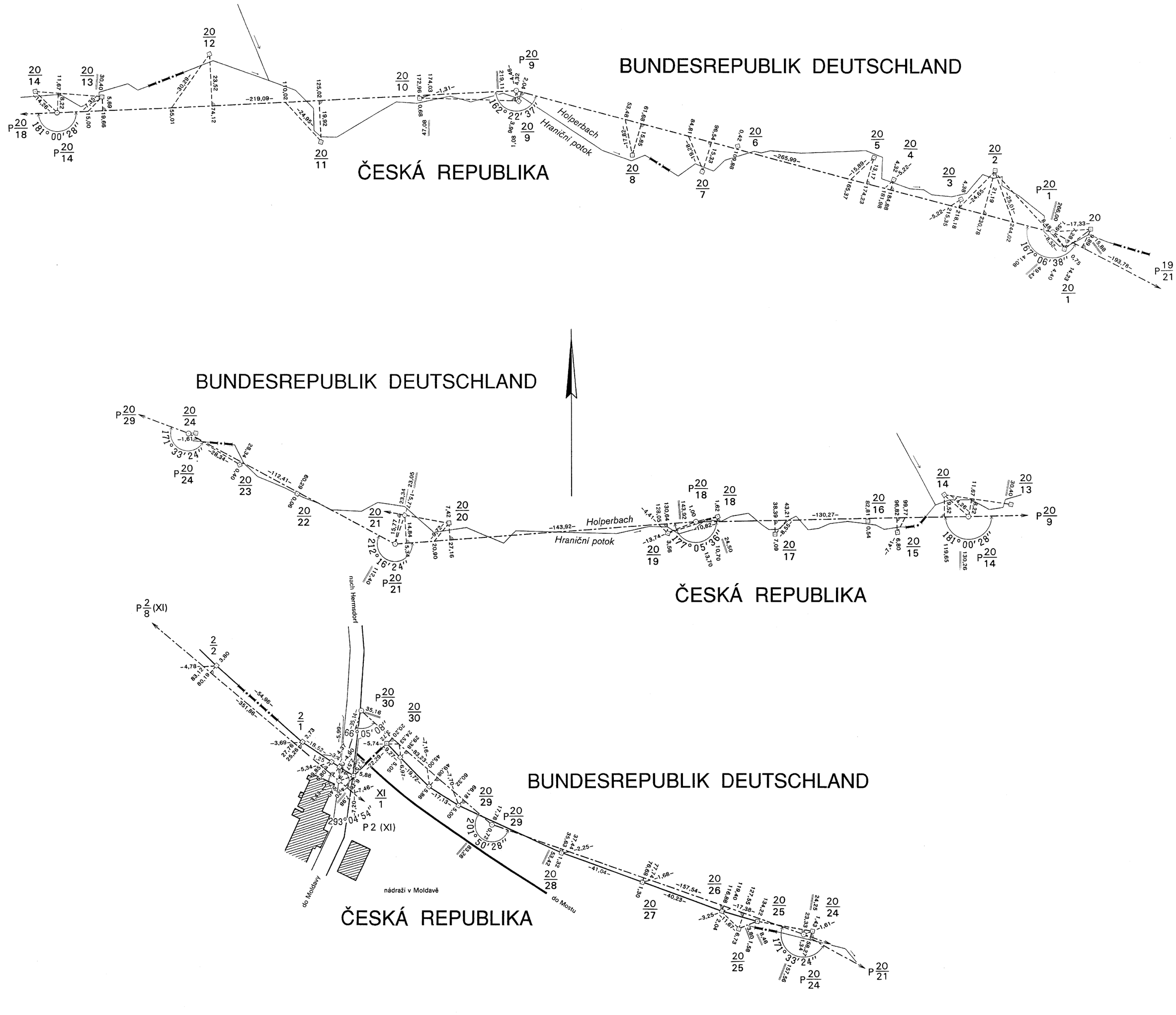

12

ČESKO - NĚMECKÉ STÁTNÍ HRANICE

část Svobodný stát Sasko

HRANIČNÍ MAPA

Hraniční úsek X

1 : 2500



BUNDESREPUBLIK DEUTSCHLAND

Freistaat Sachsen

Regierungsbezirk Dresden

Weißeritzkreis

Stadt Altenberg

ČESKÁ REPUBLIKA

Okres Teplice

Obec Moldava

ČESKO - NĚMECKÉ STÁTNÍ HRANICE

část Svobodný stát Sasko

SEZNAM HRANIČNÍCH SILNIC A HRANIČNÍCH CEST

Poř. číslo	Hraniční úsek	Hraniční mapa	Mezi hraničními znaky	Délka [km]	Šířka [m]	Počet hraničních znaků					Poznámky
						základních	hlavních	mezilehlých	doplňkových	celkem	
1	2	3	4	5	6	7	8	9	10	11	12
1	I	5	8/1 — 8/7	0,3	4,8	—	—	9	5	14	
2	I	8	13 — 14/11	1,5	4,4	—	3	44	45	92	
3	I	9. 10	16/32 — 17	0,1	3,3	—	2	4	2	8	
4	III	5	9 — 9/8	0,4	4,5	—	2	9	—	11	hraniční silnice
5	VIII	11	19 — 20	1,0	4,2	—	4	21	1	26	
6	VIII	12, 13	21 — 23	1,7	2,4	—	5	42	—	47	
7	X	7	12/10 — 12/16	0,2	4,0	—	—	9	—	9	
8	XII	4	5 — 6	1,4	1,7	—	4	31	—	35	
9	XII	5, 6	7 — 7/14	0,6	2,0	—	2	15	—	17	
10	XII	6	9 — 9/13	0,6	2,0	—	2	14	—	16	
11	XIV	3	4 — 5	0,9	6,2	—	4	22	19	45	hraniční silnice
12	XV	9, 10	10/12 — 10/26	0,8	2,0	—	—	17	—	17	
13	XVIII	3, 4	4/8 — 5/4	1,1	2,3	—	1	22	—	23	
14	XVIII	5, 6, 7, 8	8/2 — 10	3,2	2,4	—	2	53	—	55	
15	XIX	7,8	8/16 — 10/5	0,3	7,3	—	4	15	20	39	hraniční silnice
16	XX	1, 2	1/9 — 1/27	1,1	3,0	—	—	21	12	33	
17	XX	9, 10	9 — 9/8	0,6	3,0	—	2	9	1	12	
18	XXI	1	XXI/1 — 1/16	0,5	2,7	2	—	17	1	20	
19	XXI	2	3/1 — 3/5	0,2	2,1	—	—	7	—	7	
20	XXI	6	10 — 10/4	0,2	3,0	—	2	5	—	7	
21	XXI	8	15/2 — 15/5	0,1	4,0	—	—	6	—	6	
22	XXI	8	15/9 — 16	0,3	4,0	—	2	6	1	9	
23	XXI	9	17 — 17/6	0,3	2,7	—	1	7	—	8	
24	XXI	9	17/10 — 17/15	0,3	2,7	—	—	8	—	8	
25	XXI	9, 10	18 — 19/18	1,9	3,7	—	3	42	—	45	
26	XXI	10, 11	20/2 — 21	2,0	3,0	—	2	29	5	36	
27	XXII	3	4/9 — 4/15	0,3	2,0	—	—	9	—	9	
28	XXII	4	6/1 — 6/2	0,1	3,6	—	—	4	—	4	
29	XXII	5	6/18 — 6/22	0,2	3,6	—	—	7	—	7	
30	XXII	6	10 — 11	0,1	8,5	—	4	—	—	4	hraniční silnice
31	XXII	9	17/5 — 17/7	0,1	2,5	—	—	5	1	6	
32	XXII	10	18/9 — 18/11	0,1	2,5	—	—	5	1	6	
33	XXII	11	22 — 23	1,0	2,8	—	4	16	2	22	
34	XXII	11	23/1 — 23/5	0,2	3,8	—	—	7	—	7	
35	XXII	12	23/23 — 23/24	0,03	2,5	—	—	4	—	4	
36	XXII	12	23/30 — 23/31	0,03	2,5	—	—	4	—	4	
37	XXIII	2	2/4 — 2/18	0,7	2,3	—	—	17	—	17	
38	XXIII	2	2/21 — 2/29	0,4	3,0	—	—	11	—	11	
39	XXIII	4, 5	5 — 5/12	0,7	2,4	—	2	13	2	17	
40	XXIII	6	8/40 — 9	0,1	4,8	—	2	2	—	4	
41	XXIII	11	17/5 — 17/11	0,2	2,4	—	—	9	—	9	

ČESKO - NĚMECKÉ STÁTNÍ HRANICE

část Svobodný stát Sasko

SEZNAM HRANIČNÍCH VODNÍCH TOKŮ A HRANIČNÍCH PŘÍKOPŮ

Poř. číslo	Hraniční úsek	Hraniční mapa	Název hraničního vodního toku	Mezi hraničními znaky	Délka [km]	Šířka [m]	Poznámky
1	2	3	4	5	6	7	8
1	I	1, 2	Lužická Nisa	I/1 — 3	1,4	12,0	
2	I	3, 4	Bílý potok	5 — 6/15	2,0	0,4	
3	II	12	Zlatý potok	23/5 — 23/12	0,2	0,6	
4	II	12, 13	Zlatý potok	24/4 — 25	1,1	0,6	
5	II	16	bezejmenný tok	28/38 — 28/40	0,04	0,4	
6	II	16	Mandava	28/40 — 28/42	0,04	7,0	
7	II	16	Hraniční potok	28/45 — III/1	0,04	0,4	
8	III	1, 2	Hraniční potok	III/1 — 3	1,2	0,4	
9	III	5, 6	Spréva	10 — 12	1,9	1,0	
10	III	8	Jiřikovský potok	18/19 — 18/22	0,1	2,0	
11	IV	1, 2	Spréva	3/19 — 3/32	0,9	6,0	
12	IV	7	—	12/11 — 12/15	0,1	—	hraniční příkop
13	IV	7	Rožanský potok	12/15 — 12/18	0,1	5,0	
14	IV	8	Dřevič	16 — 16/5	0,2	0,3	
15	V	1	Severní potok	2 — 2/37	0,8	1,0	
16	V	3	Luční potok	5/2 — 5/18	0,3	1,0	
17	V	10	Vilémovský potok	18/24 — VI/1	0,2	6,0	
18	VI	1, 2	Vilémovský potok	VI/1 — 3	2,5	6,0	
19	VI	3, 4	Hraniční potok	4/24 — 5/9	0,4	0,6	
20	VI	6	Tomášovský potok	10/3 — 11	0,7	0,7	
21	VI	9	Hraniční potok	16/6 — 16/15	0,2	0,6	
22	VI	10	Strouha	18/2 — 18/25	0,7	0,8	
23	VI	11, 12	Bílý potok	20 — 23	2,9	1,5	
24	VI	12, 13, 14, 15, 16	Křinice	23 — VII/1	7,9	6,0	
25	VII	1	Křinice	VII/1 — 3	1,0	6,0	
26	VII	8, 9, 10	Labe	14 — 25	3,6	110,0	
27	VIII	1, 2, 3	Klopotský potok	1/3 — 4	3,2	0,8	
28	VIII	7	Studniční potok	11/4 — 11/23	0,5	0,5	
29	VIII	7, 8	Sporný potok	12/9 — 13	0,3	1,5	
30	VIII	8	Rychnovský potok	13 — 14/24	1,4	0,8	
31	VIII	14, 15	Olšovský potok	24 — 26	2,1	3,5	
32	VIII	15	Petrovický potok	26 — 26/8	0,4	2,0	
33	VIII	15	Hraniční potok	26/8 — 26/18	0,5	0,5	
34	IX	1	Hraniční potok	2/1 — 2/9	0,2	0,5	
35	IX	4	Slatina	6 — 6/15	0,4	2,0	
36	IX	4	Hraniční potok	6/15 — 6/55	0,9	1,5	
37	IX	6, 7	Rybný potok	9 — 10	1,4	4,5	
38	IX	7, 8, 9	Hraniční potok	10 — 13	3,3	1,0	
39	IX	9	bezejmenný tok	14 — 14/6	0,2	0,4	
40	IX	10, 11, 12	Černý potok	15 — 17	2,4	1,0	
41	X	1, 2, 3, 4	Mohelnice	3 — 8/11	5,1	3,0	
42	X	6, 7	—	11 — 11/26	0,8	—	hraniční příkop
43	X	7	bezejmenný tok	11/26 — 12	0,5	0,6	
44	X	9	—	16/1 — 16/14	0,4	—	hraniční příkop
45	X	10, 11	Rašelinový potok	17 — 18	2,0	1,5	
46	X	11	Divoká Bystřice	18 — 19	1,0	2,2	
47	X	11, 12	Hraniční potok	19 — 20/25	1,8	0,5	
48	XI	1, 2, 3	Jelení potok	2/4 — 6/8	4,5	1,5	
49	XI	3, 4	Jelení potok	6/11 — 7	1,0	1,5	
50	XI	4	Moldavský potok	7 — 8	0,8	2,5	
51	XI	4	Hraniční potok	8 — 8/6	0,2	1,0	
52	XI	7, 8	Bystrý potok	11/5 — 12/22	1,8	1,5	
53	XI	8, 9, 10	Bystrý potok	12/26 — 15/28	3,3	2,0	
54	XII	1	Flájský potok	XII/1 — 1/2	0,2	5,0	
55	XII	1	vodní nádrž Fláje	1/2 — 2	1,3	—	
56	XII	1, 2, 3	Pstružný potok	2 — 4	3,4	2,0	
57	XII	3, 4	Hraniční potok	4 — 4/10	0,5	0,5	
58	XII	6	Ztracený potok	7/15 — 8	0,3	0,4	
59	XII	6	Stříbrný potok	8/14 — 8/19	0,2	0,5	
60	XII	6, 7, 8, 9, 10, 11	Svídnice	10 — XIII/1	9,1	1,0	
61	XIII	1, 2, 3, 4, 5, 6	Svídnice	XIII/1 — 7	9,6	4,0	
62	XIII	6, 7	Flájský potok	7 — 8	2,0	11,0	
63	XIII	7,8,9,10, 11,12,13,14	Načetínský potok	8/2 — XIV/1	12,6	3,5	
64	XIV	1, 2, 3	Načetínský potok	XIV/1 — 4	2,7	1,5	
65	XIV	4, 5	—	5/24 — 6/11	1,5	—	hraniční příkop
66	XIV	5	bezejmenný tok	6/11 — 7	0,4	0,5	
67	XIV	5, 6	Lesní potok	7 — 8	0,9	0,5	
68	XIV	6,7,8,9,10, 11,12,13,14	Černá	8 — 20/8	15,1	4,0	
69	XIV	14	rybník	20/8 — 20/10	0,2	—	
70	XIV	14	Černá	20/10 — XV/1	0,3	2,0	
71	XV	1	Černá	XV/1 — 1/1	0,1	1,5	
72	XV	1, 2	—	1/1 — 2	1,6	—	hraniční příkop
73	XV	2, 3, 4	Kamenička	2 — 3	2,8	0,8	
74	XV	4, 5	Přísečnice	3 — 4	1,6	4,0	
75	XV	11	—	12/22 — 13	0,05	—	hraniční příkop
76	XV	11, 12	Polava	13 — XVI/1	2,5	4,0	
77	XVI	1,2,3,4,5,6, 7,8,9,10,11	Polava	XVI/1 — 12/14	15,8	3,0	
78	XVI	11	rybník	12/15 — 12/16	0,015	—	
79	XVI	11	Polava	12/16 — 13	0,1	1,0	
80	XVII	7	Zlatý potok	10 — 10/1	0,005	3,0	
81	XVII	7	Polavský potok	10 — 10/10	0,7	4,0	
82	XVII	7, 8, 9	Komáří potok	10/10 — 15	3,1	2,0	
83	XVII	9	Komáří potok	15/5 — 15/9	0,4	1,0	
84	XVIII	1	Blatenský potok	2/1 — 3	0,7	6,0	
85	XVIII	1	Hraničný potok	3 — 3/3	0,3	4,0	
86	XVIII	1, 2, 3	Smolný potok	3/3 — 3/40	3,0	1,0	
87	XVIII	8	—	10 — XIX/1	1,2	—	hraniční příkop
88	XIX	1	—	XIX/1 — 1/6	0,3	—	hraniční příkop
89	XIX	9,10	Hraničná	11/11 — 12/19	2,1	0,7	
90	XIX	10, 11	Svatava	13 — 13/15	1,5	5,0	
91	XX	6	Kuželka	6/5 — 6/9	0,2	0,6	
92	XXI	2, 3, 4	Pstruhový potok	4 — 6/9	4,1	0,5	
93	XXI	4	Hraniční potok	6/11 — 7	0,2	0,5	
94	XXI	5	—	8/4 — 8/5	0,1	—	hraniční příkop
95	XXI	5, 6	Rákosina	8/5 — 8/15	0,9	0,5	
96	XXI	6	Rákosina	8/18 — 8/24	0,6	0,5	
97	XXI	7	Rokytník	10/9 — 10/10	0,1	0,5	
98	XXI	7	Rokytník	⊙ 10/11 — 10/11	0,01	0,5	⊙ = před doplňkovým znakem
99	XXI	7, 8	Rašeliník	12/5 — 12/11	0,6	0,4	
100	XXI	8	Černý potok	16/1 — 16/11	0,6	0,6	
101	XXI	8, 9	Černý potok	16/14 — 17	0,1	0,6	
102	XXI	11, 12	Velkorybnický potok	21/5 — 22	1,7	0,7	
103	XXI	12, 13	Sázek	22 — XXII/1	2,2	0,5	
104	XXII	1	Sázek	XXII/1 — 2	1,0	0,5	
105	XXII	2, 3	Sázek	3/12 — 3/20	0,5	0,5	
106	XXII	3	Hazlovský potok	4/19 — 4/22	0,1	0,3	
107	XXII	5	Plesná	8 — 8/5	0,3	0,6	
108	XXII	5, 6	Plesná	8/7 — 8/15	0,5	0,6	
109	XXII	6	Plesná	8/16 — 9	1,4	0,6	
110	XXII	6	Starý potok	9 — 9/7	0,5	0,6	
111	XXII	6	Starý potok	9/19 — 9/21	0,05	0,3	
112	XXII	8, 9	Hraniční potok	13/37 — 15/5	0,8	0,5	
113	XXIII	5	rybník	7/3 — 7/4	0,03	—	
114	XXIII	5, 6	Zelený potok	7/4 — 7/13	0,8	0,3	
115	XXIII	6	Zelený potok	7/16 — 7/18	0,2	0,3	
116	XXIII	6	Hranický potok	8/10 — 8/15	0,3	1,0	
117	XXIII	7	Lužní potok	10/12 — 10/13	0,01	0,4	
118	XXIII	8	Bystřina	12/2 — 12/7	0,6	0,4	
119	XXIII	8, 9	Bystřina	12/8 — 12/11	0,3	0,4	
120	XXIII	9, 10	Bystřina	12/11 — 13/9	3,7	0,5	
121	XXIII	10, 11	Bystřina	13/10 — 15	1,2	0,5	
122	XXIII	11	Brodivý potok	15/3 — 15/7	0,4	0,4	
123	XXIII	11	Lesní potok	17/2 — 17/4	0,3	0,4	

STÁTNÍ HRANICE
ČESKÁ REPUBLIKA - SPOLKOVÁ REPUBLIKA NĚMECKO
část Svobodný stát Sasko

HRANIČNÍ ÚSEK XI

Od základního hraničního znaku $\frac{XI}{1}$ na východní straně silnice z Moldavy do Hermsdorf

ke zdvojenému základnímu hraničnímu znaku $\frac{XII}{1}$ na mostě cesty

z Českého Jiřetína do Cämmerswalde (délka 15,0 km)

OBSAH:

Přehledný list (1 list)
Vysvětlivky (1 list)
Popis státních hranic (1 list)
Hraniční nárysy (12 listů)
Hraniční mapy (10 listů)
Seznam hraničních silnic a hraničních cest (1 list)
Seznam hraničních vodních toků a hraničních příkopů (1 list)

ČESKO - NĚMECKÉ STÁTNÍ HRANICE

část Svobodný stát Sasko

PŘEHLEDNÝ LIST

Hraniční úsek XI

1:25 000

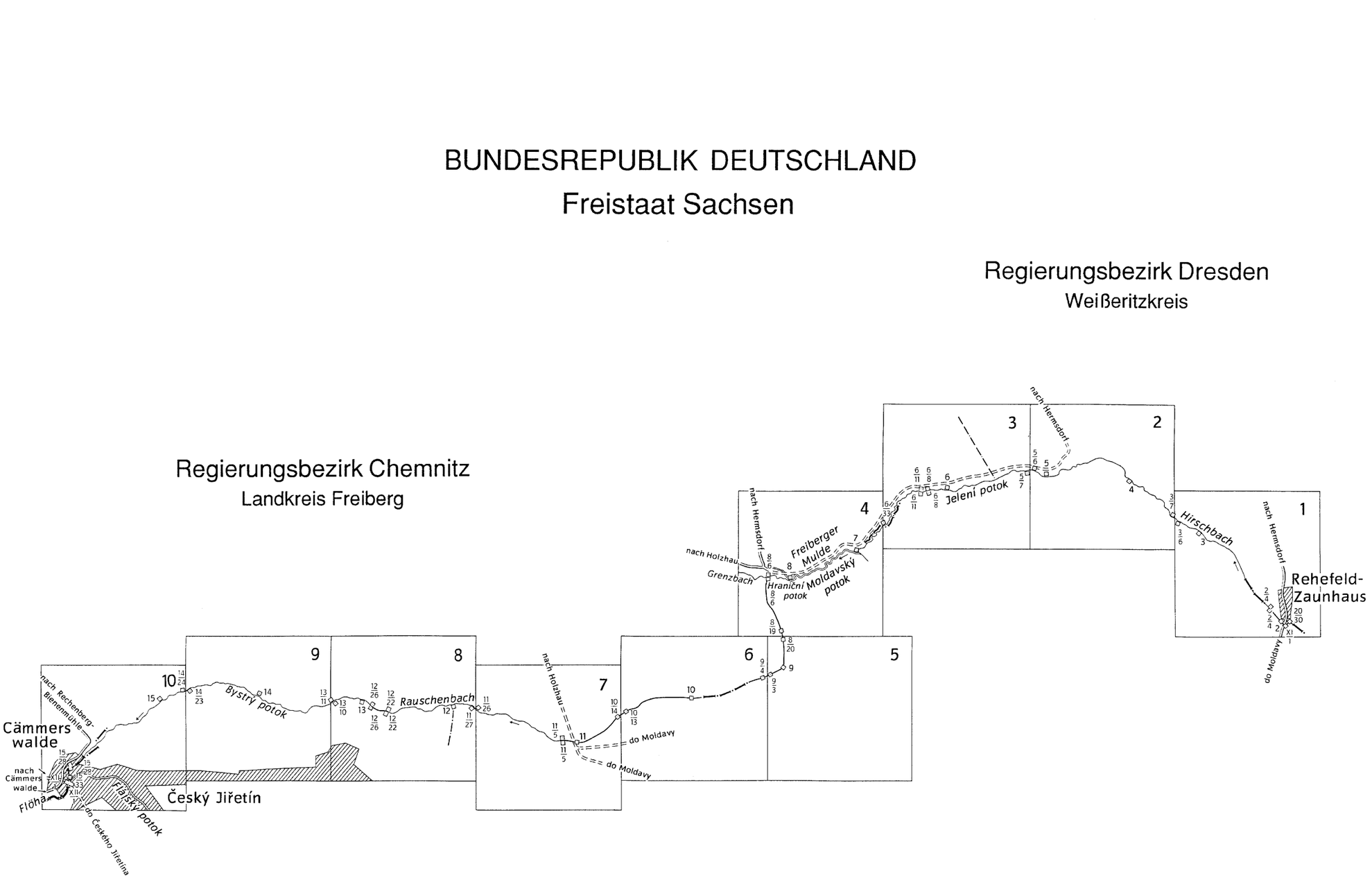

ČESKO - NĚMECKÉ STÁTNÍ HRANICE

část Svobodný stát Sasko

VYSVĚTLIVKY

I. Povšechné poznámky o provedení technických prací

Na základě rozhodnutí vládních delegací bývalé Československé socialistické republiky a bývalé Německé demokratické republiky byl v letech 1977 až 1980 přezkoušen, zaměřen a vyznačen průběh státních hranic a byla vyhotovena nová hraniční dokumentace.

Tyto práce byly provedeny na základě "Technické směrnice pro vyměřování a vyznačení průběhu státních hranic" a "Technické směrnice pro vyhotovení hraniční dokumentace". Přitom se vycházelo ze zásady, že základem pro obnovu vyznačení státních hranic a hraniční dokumentaci jsou odpovídající části existující hraniční dokumentace z roku 1937 a s ní související měřické podklady.

V dílčích úsecích byly po vzájemné dohodě provedeny nepatrné úpravy průběhu resp. změny charakteru společných státních hranic.

Části mokrých státních hranic, které jsou tvořeny střednicemi hraničních vodních toků, byly nově zaměřeny a dokumentovány.

Hraniční znaky přímého vyznačení a hraniční znaky nepřímého vyznačení ležící na státním území bývalé Německé demokratické republiky byly vyměněny za nové typy hraničních znaků.

V letech 1986 - 1988 následovalo společné přezkoušení hraničních znaků. Z toho vyplynula částečná aktualizace hraničních dokumentů.

Na základě politických změn v obou státech a v souladu s výsledky společného přezkoušení hraničních znaků byl proveden v roce 1994 a 1995 nový tisk aktualizované hraniční dokumentace, jehož výsledkem je hraniční dokumentární dílo státních hranic mezi Českou republikou a Spolkovou republikou Německo v části hranic se Svobodným státem Sasko.

Státní hranice mezi Českou republikou a Spolkovou republikou Německo v části se Svobodným státem Sasko probíhají od bodu styku se státními hranicemi Polské republiky k bodu styku se zemskými hranicemi mezi Svobodným státem Bavorsko a Svobodným státem Sasko. Jsou rozděleny na 23 hraničních úseků.

Hraniční úsek I začíná u bodu styku státních hranic smluvních států se státními hranicemi Polské republiky v hraničním vodním toku Lužická Nisa. Hraniční úsek XXIII končí u bodu styku se zemskými hranicemi mezi Svobodným státem Bavorsko a Svobodným státem Sasko.

Počáteční body hraničních úseků jsou vyznačeny základními hraničními znaky, které jsou očíslovány ve tvaru zlomku, v jehož čitateli je číslo daného hraničního úseku uvedeného římskou číslicí a ve jmenovateli arabské číslo 1. Základní hraniční znak je současně prvním hlavním hraničním znakem (např. IV/1).

Hlavní hraniční znaky jsou na důležitých lomových bodech průběhu státních hranic a jsou číslovány průběžně v každém hraničním úseku arabskými číslicemi, počínaje číslem 2.

Mezilehlé hraniční znaky vyznačují lomové body průběhu státních hranic. Mezi dvěma sousedními hlavními hraničními znaky jsou číslovány průběžně ve tvaru zlomku. V čitateli je arabské číslo předcházejícího hlavního hraničního znaku a ve jmenovateli pořadové arabské číslo mezilehlého hraničního znaku (např. 3/1).

Iniciály C a D jsou umístěny na hraničních znacích přímého vyznačení průběhu státních hranic na straně přivrácené ke státnímu území příslušného státu. Hraniční znaky nepřímého vyznačení průběhu státních hranic mají na straně přivrácené k průběhu státních hranic iniciálu toho státu, na jehož území stojí. Číslování hraničních znaků probíhá zásadně od východu na západ.

Ke zvýšení zřetelnosti průběhu státních hranic byly osazeny doplňkové hraniční znaky bez označení.

Průběh státních hranic na hraničních silnicích, hraničních cestách, hraničních příkopech a hraničních vodních tocích je vyznačen hraničními znaky zpravidla střídavě na obou státních územích. Na začátku a na konci jsou zpravidla zdvojené hraniční znaky.

Hraniční polygon z hraniční dokumentace z roku 1937 byl měřicky přezkoušen, obnoven a částečně doplněn. Poloha bodů hraničního polygonu je zpravidla stabilizována drenážními trubkami. Polygonové body jsou označeny v hraničních dokumentech číslem nejbližšího hraničního znaku a písmenem P (např. P 3/1). Výsledky měření úhlů a délek hraničního polygonu jsou zaneseny v hraničních nárysech.

Rozdělení listů hraničních map je odvozeno z hraniční dokumentace z roku 1937, jejíž základem jsou tři místní Soldnerovy systémy saské zemské triangulace v Gaussově konformním zobrazení. Hraniční mapy jsou vyhotoveny v měřítku 1:2500 a orientovány k severu. Na těchto mapách je znázorněn průběh státních hranic se všemi hraničními znaky, polygonovými body a po jejich obou stranách cca 30 m široké terénní pásmo se situačními prvky a s hranicemi správních území.

Ke každému listu hraničních map byly vyhotoveny hraniční nárysy v přibližném měřítku 1:1000. Hraniční nárysy obsahují zákres hraničního polygonu, polohu hraničních znaků, důležité situační prvky, jakož i měřické údaje o hraničním polygonu a poloze hraničních znaků.

Tiskové podklady byly vyhotoveny po projednání a se souhlasem obou smluvních států.

Společné měřické podklady a tiskové podklady českého alternátu hraničního dokumentárního díla budou uloženy na ministerstvu vnitra v Praze, podklady německého alternátu v Saském zemském zeměměřickém úřadu v Drážďanech.

Hraniční znaky

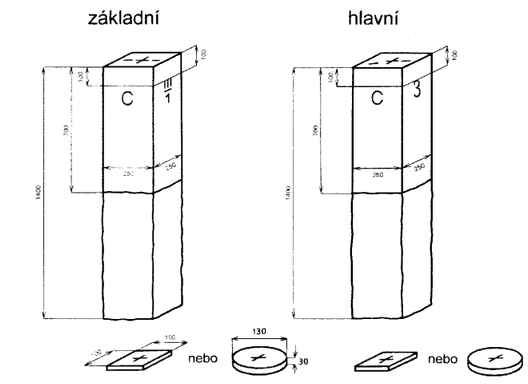

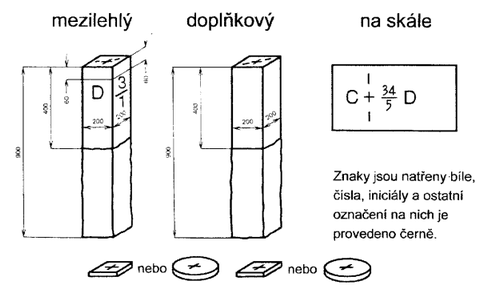

Znaky jsou natřeny bíle, čísla, iniciály a ostatní označení na nich je provedeno černě.

Poznámka:

Kromě uvedených hraničních znaků jsou státní hranice označeny historickými hraničními znaky a na českém státním území netypickými hraničními znaky (se zkosenými horními hranami).

II. Přehled hraničních úseků

Hraniční úsek	Vymezení hraničního úseku	Délka			Počet				Počet	
		suchých hranic	mokrých hranic	celkem	základních	hlavních	mezilehlých	doplňkových	hraničních nárysů	hraničních map
		km			hraničních znaků					
I	od bodu styku státních hranic smluvních států se státními hranicemi Polské republiky, v hraničním vodním toku Lužická Nisa, až k základnímu hraničnímu znaku II/1 na jižním okraji obce Waltersdorf	17,5	3,4	20,9	1	22	478	61	14	13
II	od základního hraničního znaku II/1 na jižním okraji obce Waltersdorf k základnímu hraničnímu znaku III/1 na jižní straně silnice z Rumburka do Seifhennersdorf	21,6	1,4	23,0	1	27	567	102	16	16
III	od základního hraničního znaku III/1 na jižní straně silnice z Rumburka do Seifhennersdorf k základnímu hraničnímu znaku IV/1 na severní straně ulice ke státním hranicím v Neusalza-Spremberg	16,0	3,2	19,2	1	27	493	31	16	14
IV	od základního hraničního znaku IV/1 na severní straně ulice ke státním hranicím v Neusalza-Spremberg k základnímu hraničnímu znaku V/1 na severní straně silnice ze Severního do Steinigtwolmsdorf	19,0	1,2	20,2	1	25	647	36	16	14
V	od základního hraničního znaku V/1 na severní straně silnice ze Severního do Steinigtwolmsdorf k základnímu hraničnímu znaku VI/1 na jižní straně silnice z Dolní Poustevny do Sebnitz	15,5	1,3	16,8	1	18	565	32	13	10
VI	od základního hraničního znaku VI/1 na jižní straně silnice z Dolní Poustevny do Sebnitz k základnímu hraničnímu znaku VII/1 východně mostu na cestě z Jetřichovic do Hinterhermsdorf	11,8	15,3	27,1	1	27	743	4	21	16
VII	od základního hraničního znaku VII/1 východně mostu na cestě z Jetřichovic do Hinterhermsdorf k základnímu hraničnímu znaku VIII/1 na mostě železniční tratě z Děčína do Bad Schandau	10,4	4,6	15,0	1	24	257	2	14	10
VIII	od základního hraničního znaku VIII/1 na mostě železniční tratě z Děčína do Bad Schandau k základnímu hraničnímu znaku IX/1 na východní straně silnice z Petrovic do Bahratal	14,4	8,4	22,8	1	25	533	24	17	15
IX	od základního hraničního znaku IX/1 na východní straně silnice z Petrovic do Bahratal k základnímu hraničnímu znaku X/1 na východní straně cesty z Fojtovic do Müglitz	9,2	8,8	18,0	1	16	505	23	16	12
X	od základního hraničního znaku X/1 na východní straně cesty z Fojtovic do Müglitz k základnímu hraničnímu znaku XI/1 na východní straně silnice z Moldavy do Hermsdorf	8,7	10,4	19,1	1	19	468	60	14	12
XI	od základního hraničního znaku XI/1 na východní straně silnice z Moldavy do Hermsdorf ke zdvojenému základnímu znaku XII/1 na mostě cesty z Českého Jiřetína do Cämmerswalde	3,4	11,6	15,0	1	14	400	5	12	10
XII	od zdvojeného základního hraničního znaku XII/1 na mostě cesty z Českého Jiřetína do Cämmerswalde k základnímu hraničnímu znaku XIII/1 na levém břehu hraničního vodního toku Svidnice západně od obce Nová Ves v Horách	4,6	15,0	19,6	1	17	277	2	16	11
XIII	od základního hraničního znaku XIII/1 na levém břehu hraničního vodního toku Svidnice, západně obce Nová Ves v Horách k základnímu hraničnímu znaku XIV/1 u mostu silnice z Kálku do Rübenau	0,1	24,2	24,3	1	15	195	4	18	14
XIV	od základního hraničního znaku XIV/1 u mostu silnice z Kálku do Rübenau k základnímu hraničnímu znaku XV/1 na pravém břehu hraničního vodního toku Černá, 2,7 km jižně od obce Satzung	3,3	19,6	22,9	1	19	208	19	18	14
XV	od základního hraničního znaku XV/1 na pravém břehu vodního toku Černá, 2,7 km jižně od obce Satzung k základnímu hraničnímu znaku XVI/1 u mostu silnice z Vejprt do Bärenstein	9,4	7,0	16,4	1	13	218	3	13	12
XVI	od základního hraničního znaku XVI/1 u mostu silnice z Vejprt do Bärenstein k základnímu hraničnímu znaku XVII/1 na silnici z Božího Daru do Oberwiesenthal	2,3	15,9	18,2	1	13	184	2	12	11
XVII	od základního hraničního znaku XVII /1 na silnici z Božího Daru do Oberwiesenthal k základnímu hraničnímu znaku XVIII/1 na severní straně silnice z Potůčků do Johanngeorgenstadt	17,7	4,2	21,9	1	22	209	6	13	13
XVIII	od základního hraničního znaku XVIII/1 na severní straně silnice z Potůčků do Johanngeorgenstadt k základnímu hraničnímu znaku XIX/1 na západní straně cesty z Přebuzi do Weitersglashütte	9,7	4,0	13,7	1	10	192	-	8	8
XIX	od základního hraničního znaku XIX/1 na západní straně cesty z Přebuzi do Weitersglashütte k základnímu hraničnímu znaku XX/1 na západní straně silnice z Kraslic do Klingenthal	12,5	3,6	16,1	1	13	221	82	11	11
XX	od základního hraničního znaku XX/1 na západní straně silnice z Kraslic do Klingenthal ke zdvojenému základnímu hraničnímu znaku XXI/1 na západní straně silnice z Lubů do Wernitzgrün	13,4	0,2	13,6	1	9	233	108	10	10
XXI	od zdvojeného základního hraničního znaku XXI/1 na západní straně silnice z Lubů do Wernitzgrün k základnímu hraničnímu znaku XXII/1 u mostu silnice z Vojtanova do Schönberg	12,8	11,2	24,0	1	22	361	69	13	13
XXII	od základního hraničního znaku XXII/1 u mostu silnice z Vojtanova do Schönberg k základnímu hraničnímu znaku XXIII/1 na západní straně silnice z Aše do Bad Elster	20,0	5,1	25,1	1	23	436	287	19	12
XXIII	od základního hraničního znaku XXIII/1 na západní straně silnice z Aše do Bad Elster k bodu styku státních hranic smluvních států se zemskými hranicemi mezi Svobodným státem Bavorsko a Svobodným státem Sasko	13,2	7,8	21,0	1	17	292	128	13	11
	celkem	266,5	187,4	453,9	23	437	8682	1090	333	282

III. Výklad značek

Smluvené značky			Význam
Hraniční mapa	Hraniční nárys	Přehledný list	
4,0 1,0 1,0 2,0 / 1,0 0,4	4,0 1,0 1,0 2,0 / 1,0 0,4	4,0 0,5 0,5 1,0 / 0,5 0,3	státní hranice průběh státních hranic
4,0 1,5 / 0,75 1,5	4,0 1,5 / 0,75 1,5	4,0 1,0 / 0,4 0,8	zemské hranice
3,0 / 0,5 1,0 1,0		3,0 / 0,3 0,5 1,0	hranice správního území
3,0 / 0,5 1,0		3,0 0,3 0,3 / 0,3	okresní hranice
3,0 0,5 / 0,5 1,0 1,0			obecní hranice
1,0 0,5 / 0,15 0,15 3,0 0,5			hranice kultur plot, zeď
2,0 / 2,0 II 2,5 / 1 2,5 8 3,0	2,0 / 2,0 II 3,0 / 1 3,0 8 3,5	1,5 / 1,5 II 2,0 / 1 2,0 8 2,5	základní hraniční znak hlavní hraniční znak
2,0 / 2,0 5 2,5 / 5 2,5	2,0 / 2,0 5 3,0 / 5 3,0	1,5 / 1,5 5 2,0 / 5 2,0	mezilehlý hraniční znak
2,0 / 2,0	2,0 / 2,0		doplňkový hraniční znak
2,5	2,5	2,0	skalní znak
2,0 / 2,0	2,0 / 2,0	1,5 / 1,5	hraniční znak v úrovni terénu
1,0 2,5 / 4,0 / 3,0 2,5	1,0 2,5 / 4,0 / 3,0 2,5		hraniční bod, bóje
2,5	2,5		trigonometrický bod
2,5 P 1 2,5 / 3 2,5	2,5 P 1 3,0 / 3 3,0		polygonový bod
2,0	2,0		měřický bod
2,0 / 2,0	2,0 / 2,0		profilové a nivelační znaky na Labi
	4,0 1,0 1,0 0,2 / 1,5 1,0 0,2		polygonová strana měřická přímka a kolmice
	138,69 2,0 / 15° 00′ 52″ 3,5		kótování měřických přímek a úhlů
0,4 / 0,4	0,4 / 0,4	0,3 / 0,3 1,0	hlavní silnice
0,4 / 0,15	0,4 / 0,15	0,3 / 0,15 1,0	vedlejší silnice
2,0 1,0 0,15 / 0,15	2,0 1,0 0,15 / 0,15	2,0 1,0 0,15 / 0,15 1,0	lesní a polní cesty
2,0 1,0 0,15	2,0 1,0 0,15		pěšina
1,0	1,0	0,5	železnice
0,15	0,15		most

Smluvené značky			Význam
Hraniční mapa	Hraniční nárys	Přehledný list	
1,0 0,15 / 0,3	1,0 0,15 / 0,3	1,0 0,15 + 0,15	obytné budovy + sídla
0,3	0,3		neobytné budovy
0,15 – 0,5	0,15 – 0,5	0,15	vodní tok do šířky 2,0 m
0,15	0,15	0,15	vodní tok širší než 2,0 m
0,15			bažiny
0,3 1,0 0,15	0,3 1,0 0,15		propustek, jez
12,0 3,8			jehličnatý les
25,0 3,8			listnatý les
3,0 / 3,0 1,0			zahrada
1,0 5,0 10,0 1,0			louka, pastvina
5,0			orientačně významné stromy
1,5			jednotlivé stromy
1,0			křoví
20,0 / 6,0 0,15 / 0,5			elektrické vedení
8,0 / 0,5 0,15			telefonní vedení
			skály
0,15			terénní stupeň
ČESKÁ REPUBLIKA			7.0 stát
Liberec	6,0	Liberec	správní území
Děčín	5,0	Děčín	okres
Lípa	4,0	Lípa	obec
potok (2,0 – 5,0)	potok (4,0 – 10,0)	potok (2,0 – 5,0)	vodní toky
Fláj	2,0	Fláj	topografické objekty
do Klínů	2,0 do Klínů	do Klínů	směry u komunikací

ČESKO - NĚMECKÉ STÁTNÍ HRANICE

část Svobodný stát Sasko

POPIS STÁTNÍCH HRANIC

Hraniční úsek XI

Hraniční úsek XI je částí státních hranic mezi Českou republikou a Spolkovou republikou Německo od základního hraničního znaku XI/1 na východní straně silnice z Moldavy do Hermsdorf/Erzgeb. k zdvojenému základnímu hraničnímu znaku XII/1 na mostě, na cestě přes hraniční vodní tok Flájský potok (Flöha) z Českého Jiřetína do Cämmerswalde. Celková délka je 15,0 km, z toho je 3,4 km suchého a 11,6 km mokrého úseku státních hranic.

Průběh státních hranic je v tomto úseku vyznačen přímo jedním základním hraničním znakem, 4 hlavními hraničními znaky, 77 mezilehlými hraničními znaky a 5 doplňkovými hraničními znaky. Dále je vyznačen nepřímo 8 zdvojenými mezilehlými hraničními znaky a střídavě osazenými 10 hlavními hraničními znaky, 314 mezilehlými hraničními znaky a jedním mezilehlým skalním hraničním znakem.

Od základního hraničního znaku XI/1 probíhají státní hranice v délce 0,2 km severozápadním směrem ke zdvojenému hraničnímu znaku 2/4. Mezi základním hraničním znakem XI/1 a hraničním znakem 2 protíná státní hranice silnice z Moldavy do Hermsdorf. U této silnice jsou na obou státních územích v blízkosti státních hranic budovy (obytné). Od hraničního znaku 2 probíhají státní hranice po vrchní hraně svahu, který spadá na státní území Spolkové republiky Německo. Na státním území České republiky je louka.

Od zdvojeného hraničního znaku 2/4 určuje průběh státních hranic nejdříve v délce 2,0 km severozápadním směrem k hraničnímu znaku 4/11 a dále v délce 3,5 km západním až jihozápadním směrem střednice hraničního vodního toku Jelení potok (Hirschbach) až k jeho soutoku s hraničním vodním tokem Moldavský potok (Freiberger Mulde) u hraničního znaku 7. Mezi zdvojenými hraničními znaky 6/8 a 6/11 jsou v délce 0,1 km suché státní hranice, vodní tok Hirschbach teče v tomto úseku na státním území Spolkové republiky Německo. Průměrná šířka hraničního vodního toku Jelení potok je 1,5 m. Na státním území Spolkové republiky Německo je k hraničnímu znaku 5 les a dále louka. Na státním území České republiky končí u hraničního znaku 3/6 louka a dále je les, který je mezi hraničními znaky 4/2 a 4/10, 4/22 a 4/29, 5/6 a 6/5 přerušen loukou. Na státním území Spolkové republiky Německo končí louka u hraničního znaku 5/24 a dále je les. Na státním území České republiky končí u hraničního znaku 6/10 les a dále je podél státních hranic úzký pás louky, za kterým je les. Na státním území Spolkové republiky Německo je mezi hraničními znaky 6/13 a 6/15 les přerušen loukou.

Od soutoku hraničních vodních toků u hraničního znaku 7 určuje průběh státních hranic v délce 0,8 km jihozápadním směrem střednice hraničního vodního toku Moldavský potok (Freiberger Mulde) až k jeho soutoku s hraničním vodním tokem Hraniční potok (Grenzbach) u hraničního znaku 8. Průměrná šířka hraničního vodního toku Moldavský potok je 2,5 m. Na státním území Spolkové republiky Německo končí u hraničního znaku 7/8 les a dále je louka. Na státním území České republiky je louka.

Od soutoku hraničních vodních toků u hraničního znaku 8 ke zdvojenému hraničnímu znaku 8/6 určuje průběh státních hranic v délce 0,2 km západním směrem střednice hraničního vodního toku Hraniční potok (Grenzbach). Průměrná šířka hraničního vodního toku je 1 m. Po obou stranách hraničního vodního toku je louka.

Od zdvojeného hraničního znaku 8/6 probíhají státní hranice v délce 0,8 km jižním směrem stoupajícím terénem k hraničnímu znaku 9. Na státním území Spolkové republiky Německo je od zdvojeného hraničního znaku 8/6 les. Na státním území České republiky končí u hraničního znaku 8/7 louka, dále je k hraničnímu znaku 8/12 podél státních hranic úzký pás louky, za kterým je les a dále louka, která je mezi hraničními znaky 8/15 a 8/17 přerušena lesem. Mezi hraničními znaky 8/26 a 8/27 protíná státní hranice vodní tok Bílá Voda (Weisses Wasser).

Od hraničního znaku 9 probíhají státní hranice v délce 2,1 km západním až jihozápadním směrem ke zdvojenému hraničnímu znaku 11/5. Na státním území Spolkové republiky Německo je les. Na státním území České republiky je převážně louka, místy přerušená polem. Státní hranice protínají mezi hraničními znaky 9/4 a 9/5 Kamenitý potok (Steinbach), mezi 9/12 a 9/13 Červený potok (Roter Fluss) a mezi 9/16 a 9/17 vodní tok (bezejmenný). Na státním území Spolkové republiky Německo mezi hraničními znaky 9/16 a 11 a na státním území České republiky mezi hraničními znaky 9/16 a 10/18 tečou podél státních hranic vodní toky (bezejmenné). Mezi hraničními znaky 11 a 11/1 protíná státní hranice cesta z Moldavy do Holzhau.

Od zdvojeného hraničního znaku 11/5 ke zdvojenému hraničnímu znaku 15/28 určuje průběh státních hranic v délce 5,1 km převážně západním směrem střednice hraničního vodního toku Bystrý potok (Rauschenbach). Mezi zdvojenými hraničními znaky 12/22 a 12/26 jsou v délce 0,1 km suché státní hranice, vodní tok Rauschenbach teče v tomto úseku na státním území Spolkové republiky Německo. Průměrná šířka hraničního vodního toku je 1,8 m. Na státním území Spolkové republiky Německo je les. Na státním území České republiky je k hraničnímu znaku 11/9 louka, dále je les, který je mezi hraničními znaky 11/20 a 11/29, 12/19 a 12/22 přerušen loukou. Mezi hraničními znaky 12/23 a 12/24 protíná státní hranice vodní tok (bezejmenný). Na státním území Spolkové republiky Německo vede podél státních hranic mezi hraničními znaky 11/28 a 15/20 cesta. Na státním území České republiky končí u hraničního znaku 13/10 les, dále je k hraničnímu znaku 15/11 louka a pak opět les. Na státním území Spolkové republiky Německo končí u hraničního znaku 15/20 les, dále je louka. Od hraničního znaku 15/20 vede podél hraničního vodního toku na státním území Spolkové republiky Německo silnice, u které je několik budov (obytné, hospodářské).

Od zdvojeného hraničního znaku 15/28 probíhají státní hranice v délce 0,1 km jižním směrem ke zdvojenému základnímu hraničnímu znaku XII/1. Na státním území České republiky končí u hraničního znaku 15/30 les, dále je louka. Na státním území Spolkové republiky Německo je louka, podél státních hranic teče vodní tok Rauschenbach a za ním vede silnice, u které je několik budov (obytné, hospodářské). U zdvojeného základního hraničního znaku XII/1 protíná státní hranice cesta z Českého Jiřetína do Cämmerswalde a vodní tok Flájský potok (Flöha).

1

ČESKO - NĚMECKÉ STÁTNÍ HRANICE

část Svobodný stát Sasko

HRANIČNÍ NÁRYS

Hraniční úsek XI

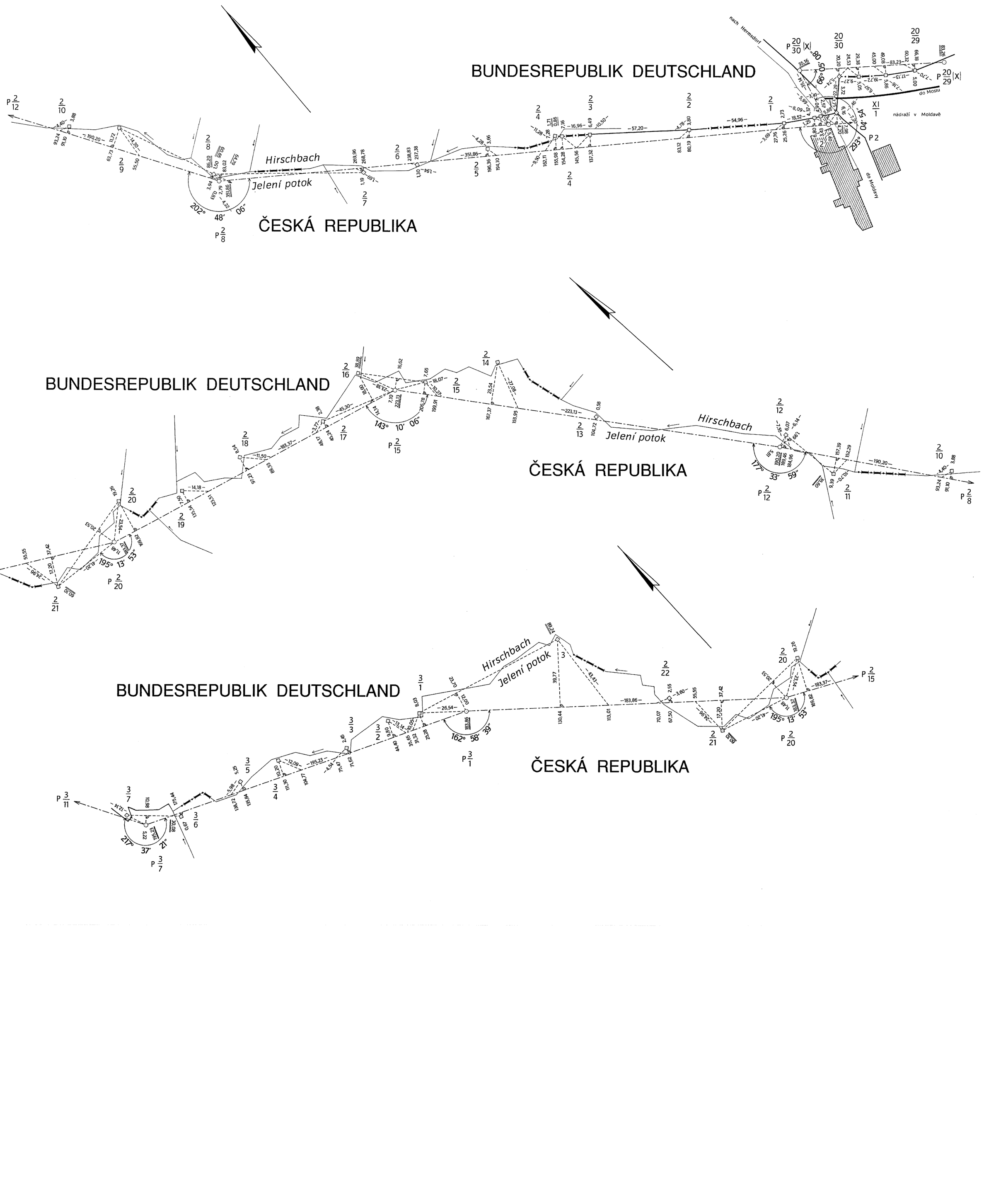

1

ČESKO - NĚMECKÉ STÁTNÍ HRANICE

část Svobodný stát Sasko

HRANIČNÍ MAPA

Hraniční úsek XI

1 : 2500

ČESKÁ REPUBLIKA

Okres Teplice

Obec Moldava

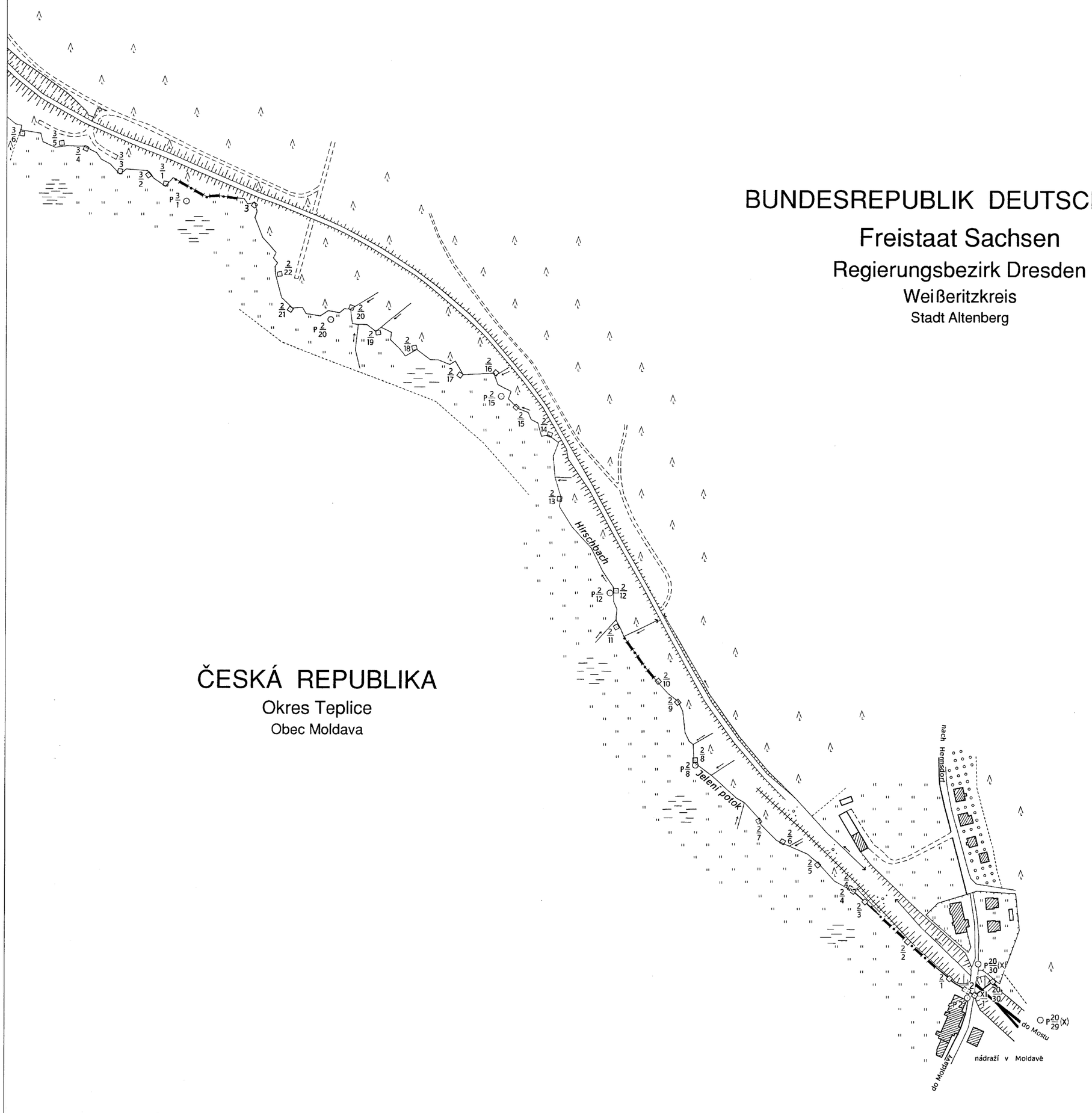

BUNDESREPUBLIK DEUTSCHLAND

Freistaat Sachsen

Regierungsbezirk Dresden

Weißeritzkreis

Stadt Altenberg

2a

ČESKO - NĚMECKÉ STÁTNÍ HRANICE

část Svobodný stát Sasko

HRANIČNÍ NÁRYS

Hraniční úsek XI

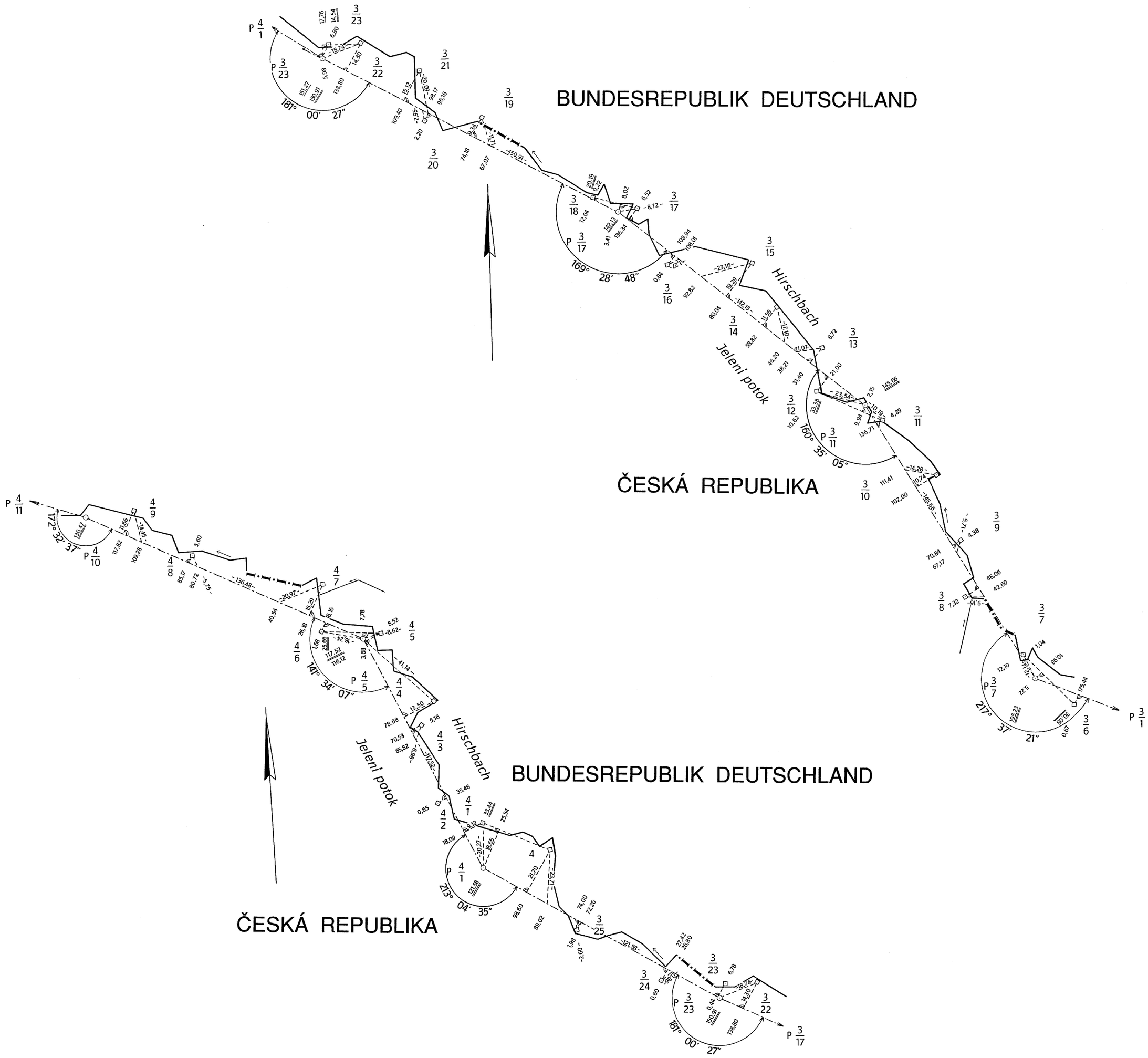

2b

ČESKO - NĚMECKÉ STÁTNÍ HRANICE

část Svobodný stát Sasko

HRANIČNÍ NÁRYS

Hraniční úsek XI

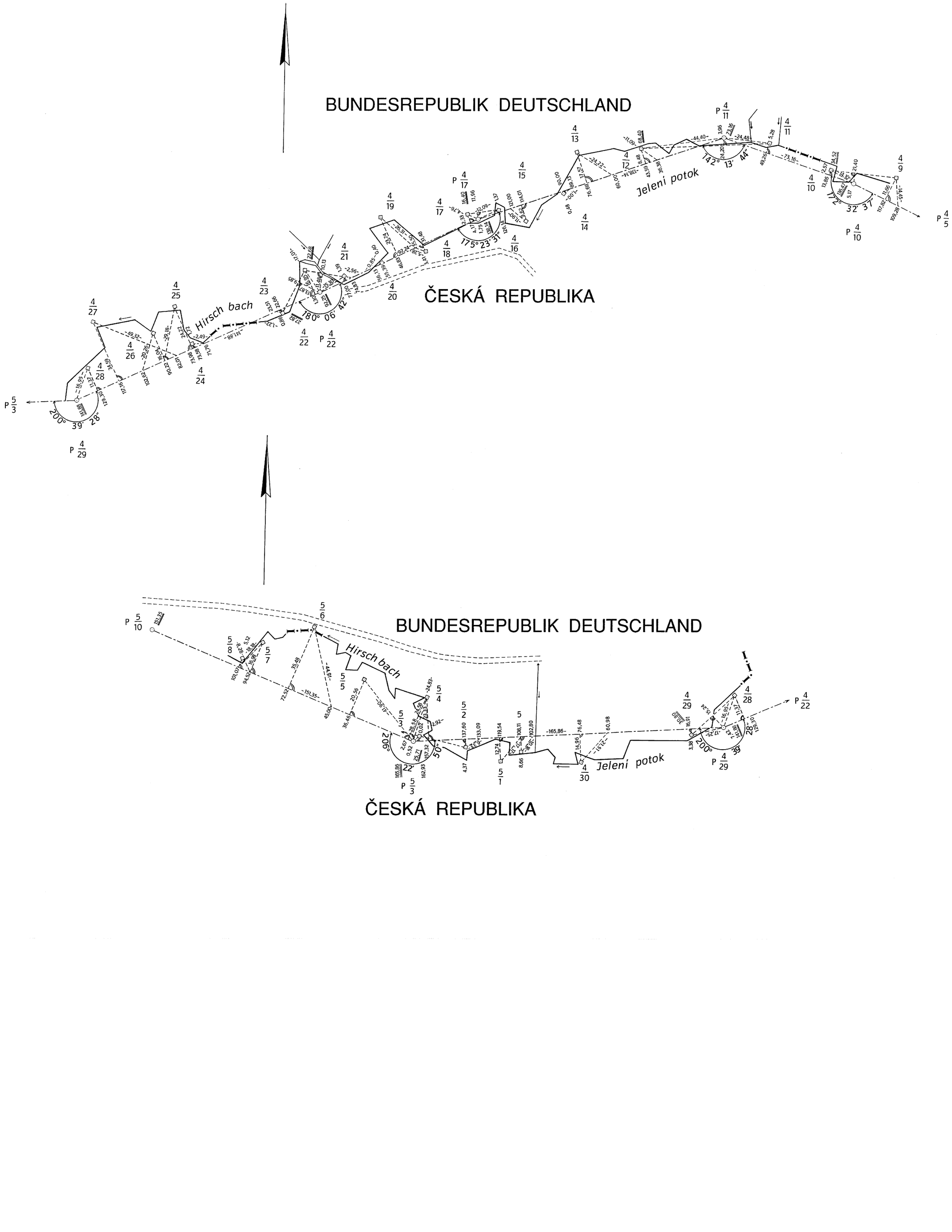

2

ČESKO - NĚMECKÉ STÁTNÍ HRANICE

část Svobodný stát Sasko

HRANIČNÍ MAPA

Hraniční úsek XI

1 : 2500

BUNDESREPUBLIK DEUTSCHLAND

Freistaat Sachsen

Regierungsbezirk Dresden

Weißeritzkreis

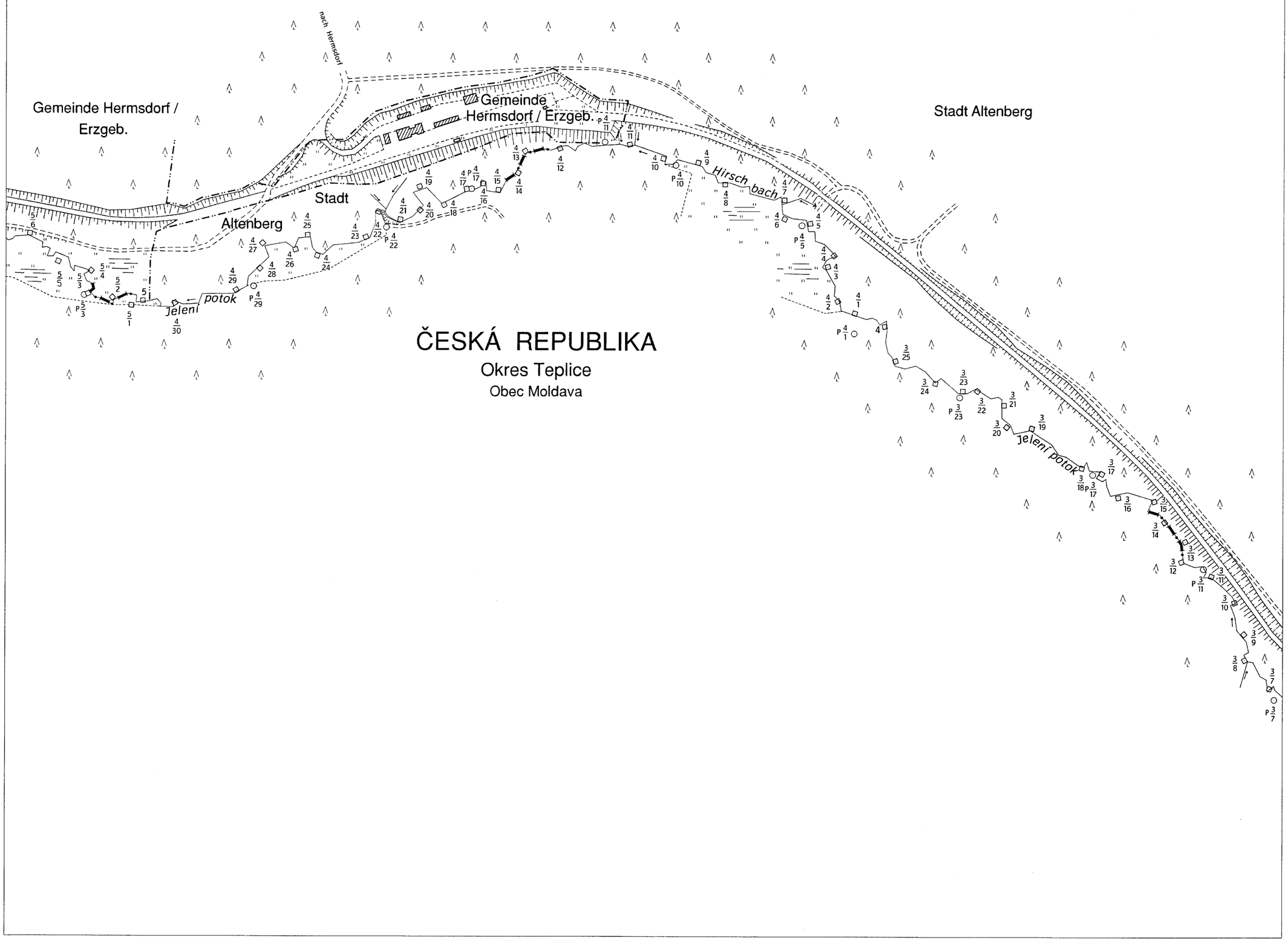

ČESKÁ REPUBLIKA

Okres Teplice

Obec Moldava

3

ČESKO - NĚMECKÉ STÁTNÍ HRANICE

část Svobodný stát Sasko

HRANIČNÍ NÁRYS

Hraniční úsek XI

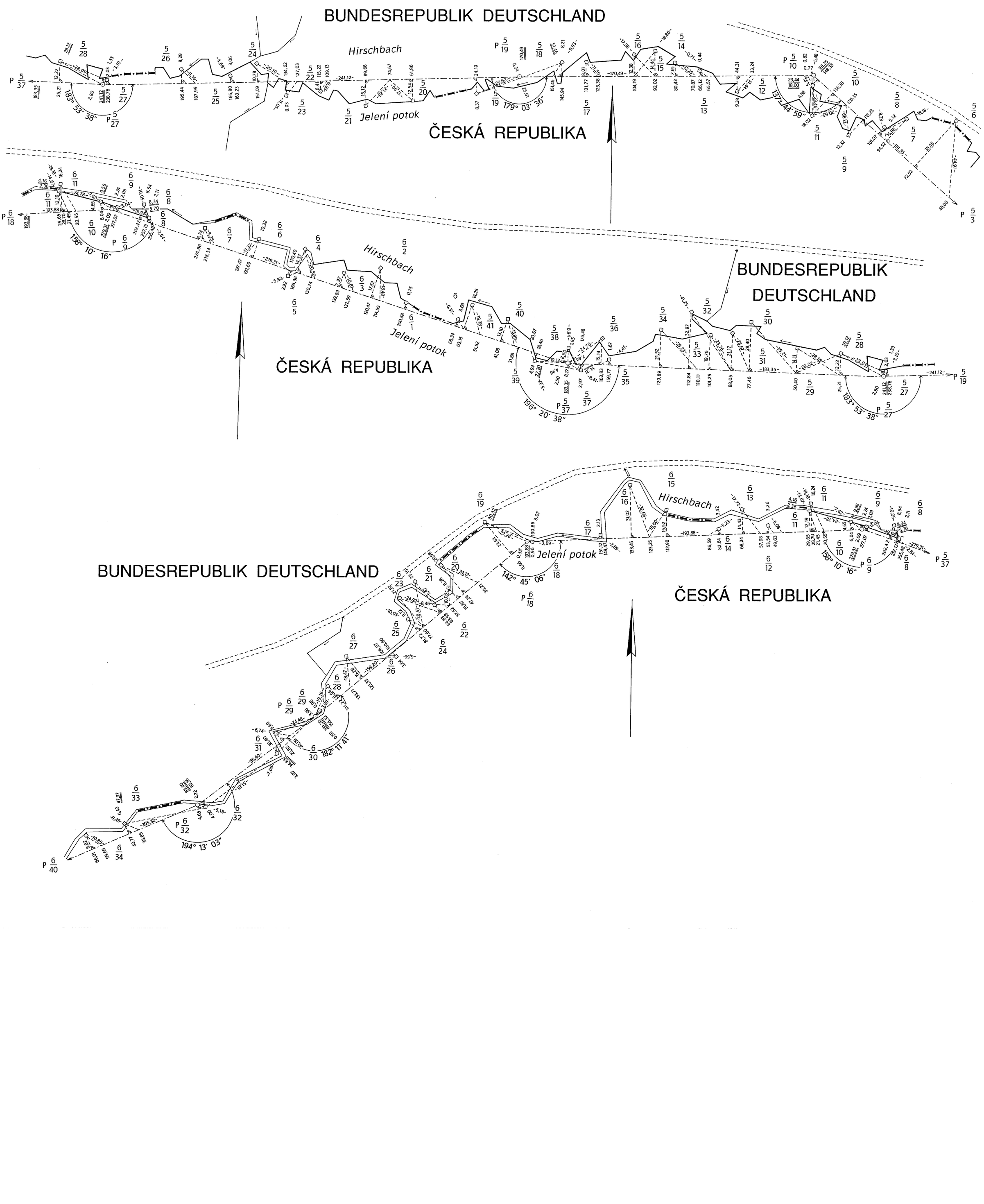

3

ČESKO - NĚMECKÉ STÁTNÍ HRANICE

část Svobodný stát Sasko

HRANIČNÍ MAPA

Hraniční úsek XI

1 : 2500

BUNDESREPUBLIK DEUTSCHLAND
Freistaat Sachsen

Regierungsbezirk Dresden
Weißeritzkreis
Gemeinde Hermsdorf / Erzgeb.

Regierungsbezirk Chemnitz
Landkreis Freiberg
Gemeinde Rechenberg - Bienenmühle

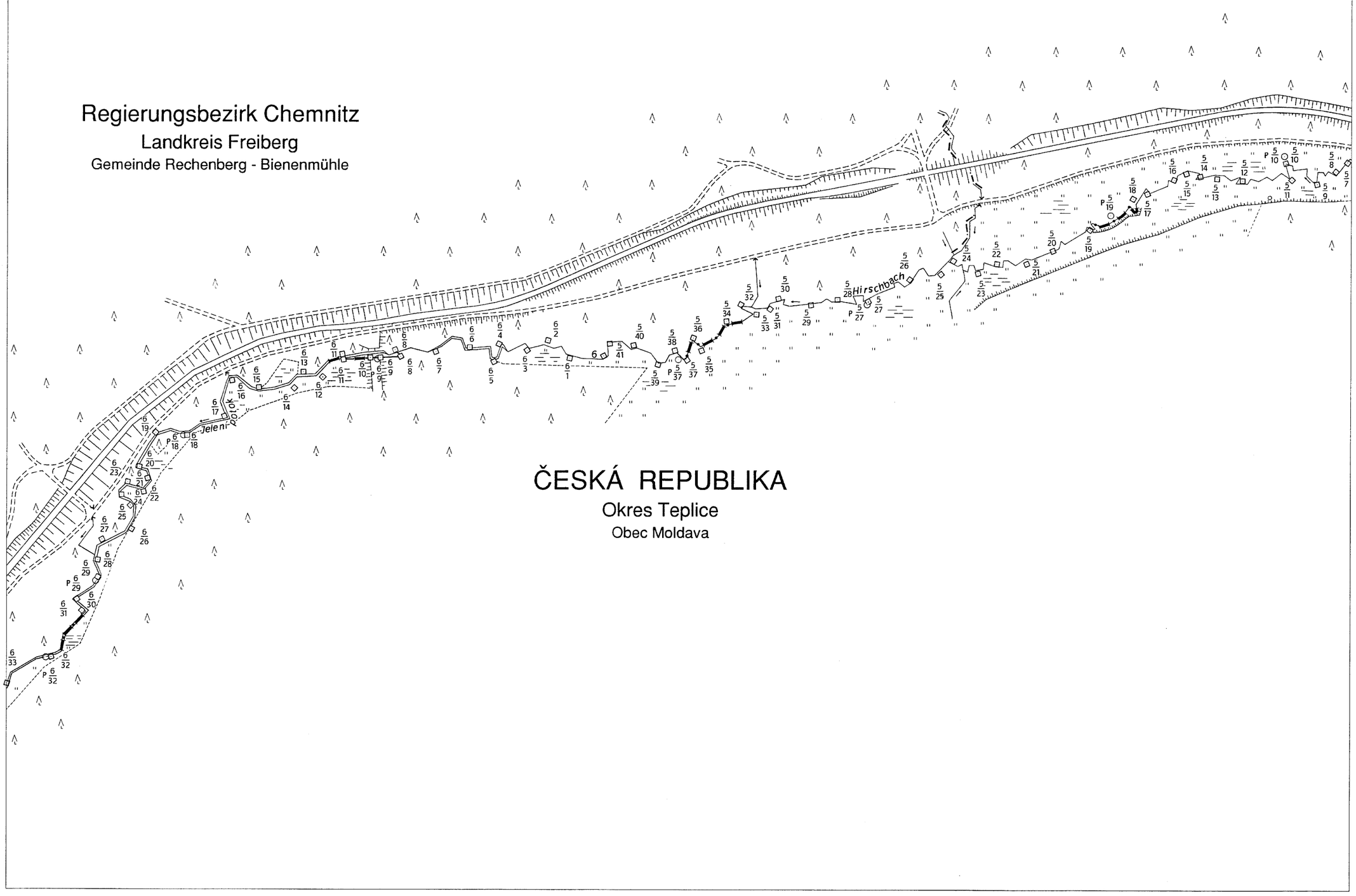

ČESKÁ REPUBLIKA
Okres Teplice
Obec Moldava

4a

ČESKO - NĚMECKÉ STÁTNÍ HRANICE

část Svobodný stát Sasko

HRANIČNÍ NÁRYS

Hraniční úsek XI

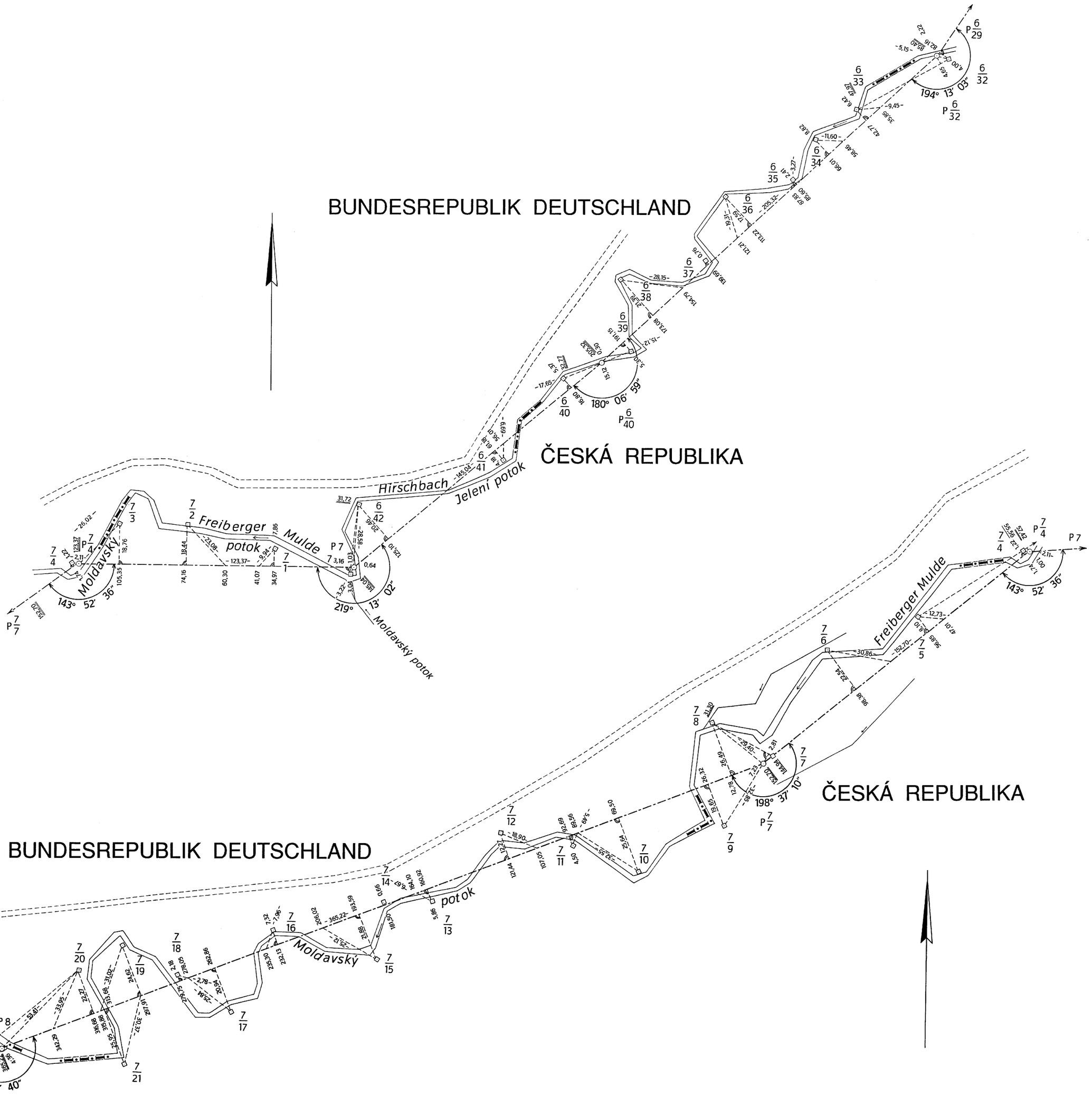

4b

ČESKO - NĚMECKÉ STÁTNÍ HRANICE

část Svobodný stát Sasko

HRANIČNÍ NÁRYS

Hraniční úsek XI



4

ČESKO - NĚMECKÉ STÁTNÍ HRANICE

část Svobodný stát Sasko

HRANIČNÍ MAPA

Hraniční úsek XI

1 : 2500

BUNDESREPUBLIK DEUTSCHLAND

Freistaat Sachsen

Regierungsbezirk Chemnitz

Landkreis Freiberg

Gemeinde Rechenberg - Bienenmühle

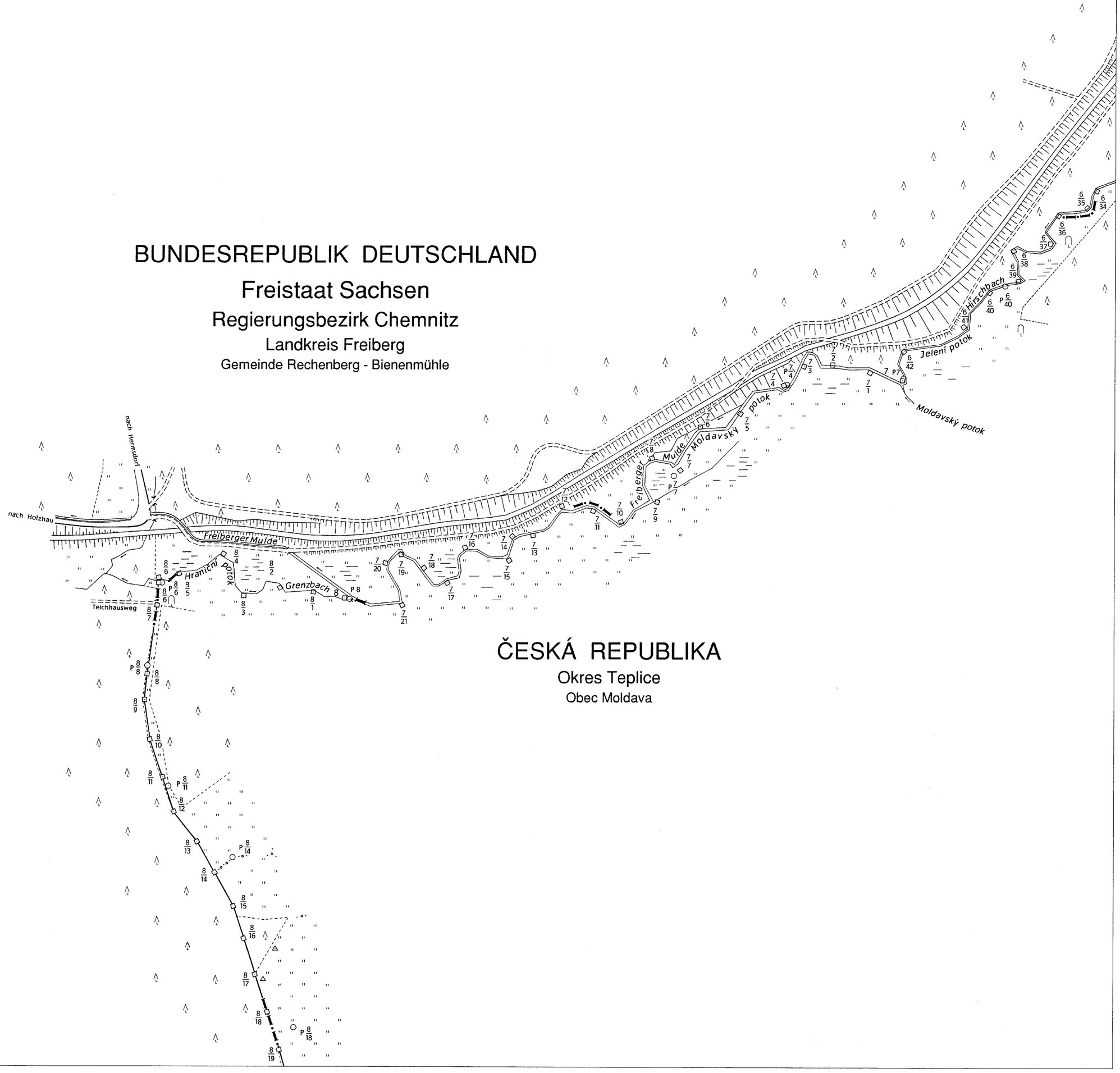

ČESKÁ REPUBLIKA

Okres Teplice

Obec Moldava

5

ČESKO - NĚMECKÉ STÁTNÍ HRANICE

část Svobodný stát Sasko

HRANIČNÍ NÁRYS

Hraniční úsek XI

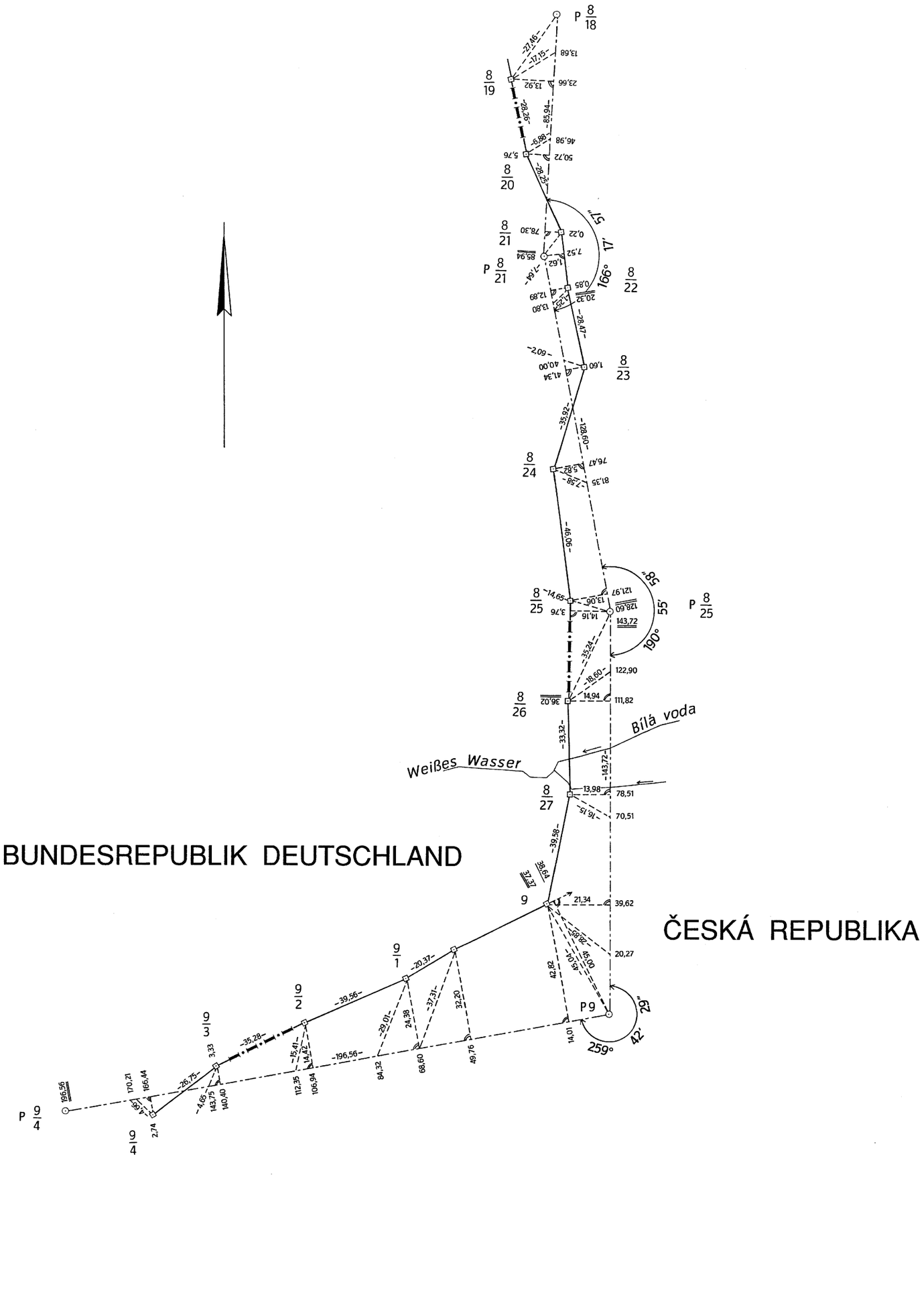

5

ČESKO - NĚMECKÉ STÁTNÍ HRANICE

část Svobodný stát Sasko

HRANIČNÍ MAPA

Hraniční úsek XI

1 : 2500

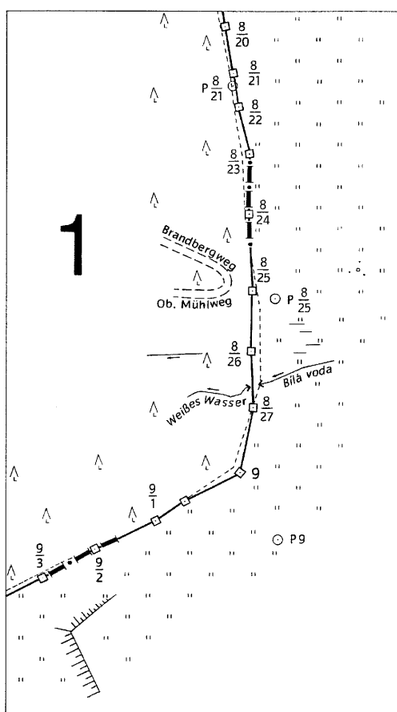

ČESKÁ REPUBLIKA

Okres Teplice

Obec Moldava

1 BUNDESREPUBLIK DEUTSCHLAND

Freistaat Sachsen

Regierungsbezirk Chemnitz

Landkreis Freiberg

Gemeinde Rechenberg - Bienenmühle

6

ČESKO - NĚMECKÉ STÁTNÍ HRANICE

část Svobodný stát Sasko

HRANIČNÍ NÁRYS

Hraniční úsek XI

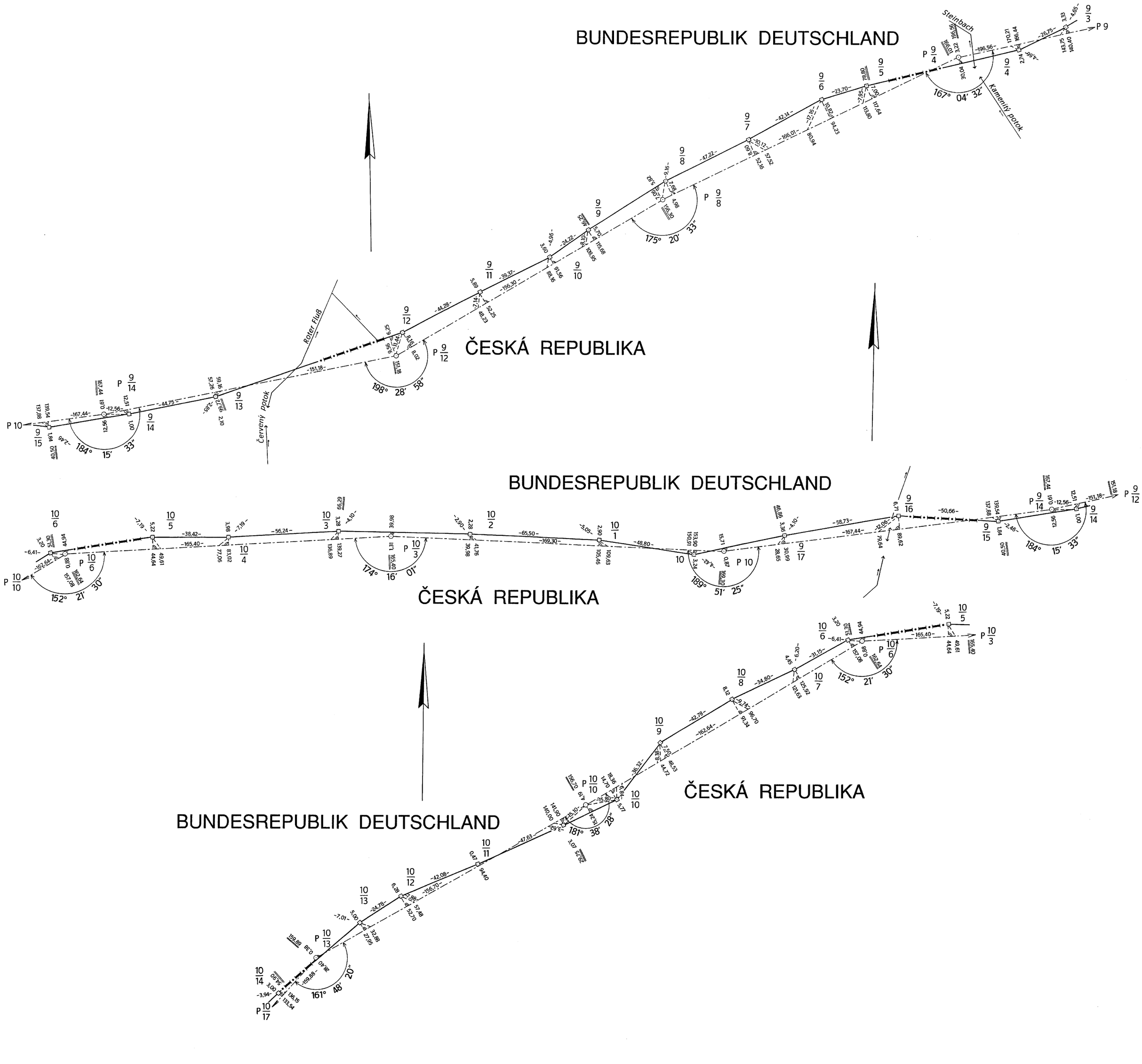

6

ČESKO - NĚMECKÉ STÁTNÍ HRANICE

část Svobodný stát Sasko

HRANIČNÍ MAPA

Hraniční úsek XI

1 : 2500

BUNDESREPUBLIK DEUTSCHLAND

Freistaat Sachsen

Regierungsbezirk Chemnitz

Landkreis Freiberg

Gemeinde Rechenberg - Bienenmühle



ČESKÁ REPUBLIKA

Okres Teplice

Obec Moldava

7

ČESKO - NĚMECKÉ STÁTNÍ HRANICE

část Svobodný stát Sasko

HRANIČNÍ NÁRYS

Hraniční úsek XI

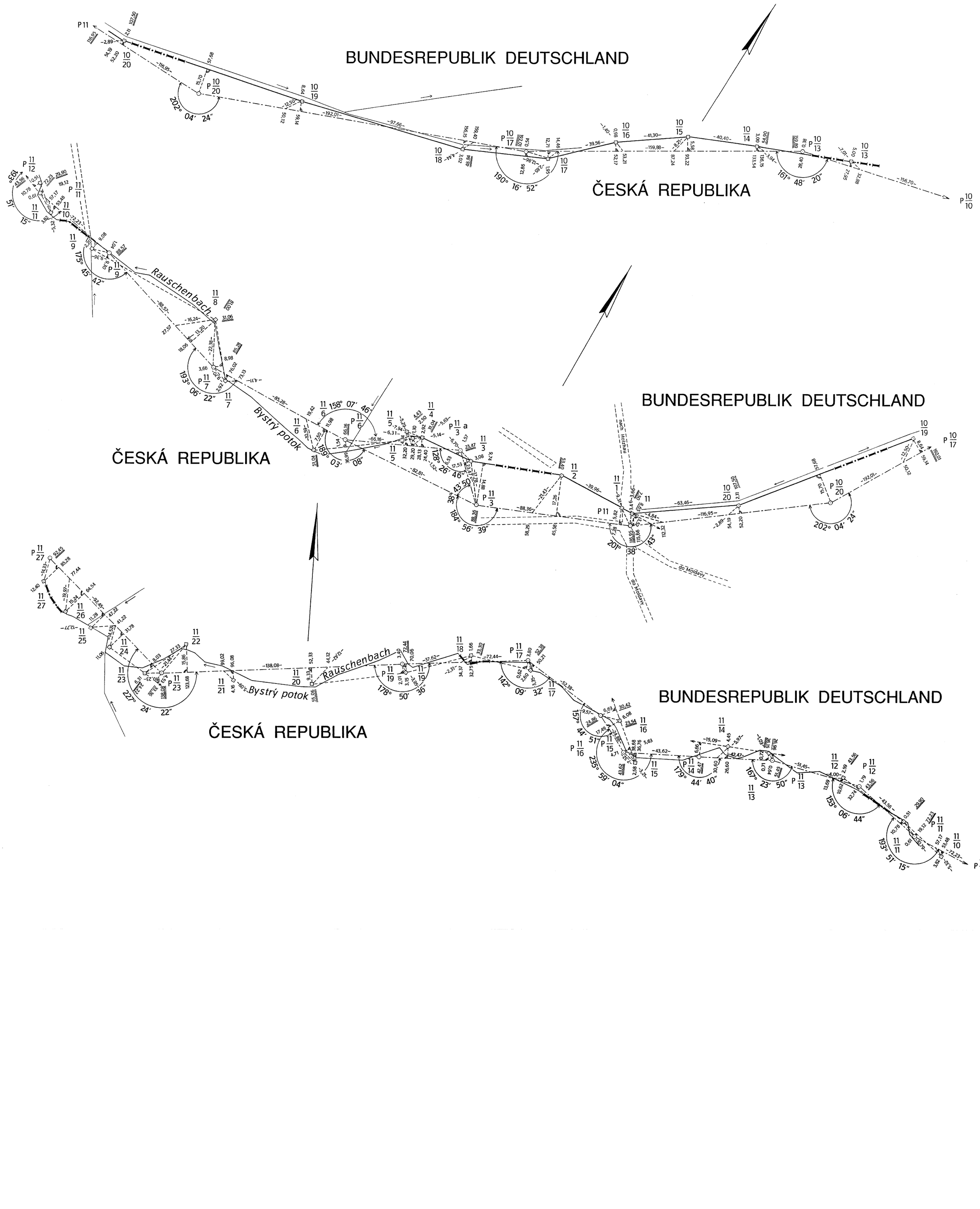

7

ČESKO - NĚMECKÉ STÁTNÍ HRANICE

část Svobodný stát Sasko

HRANIČNÍ MAPA

Hraniční úsek XI

1 : 2500

BUNDESREPUBLIK DEUTSCHLAND

Freistaat Sachsen

Regierungsbezirk Chemnitz

Landkreis Freiberg

Gemeinde Rechenberg - Bienenmühle

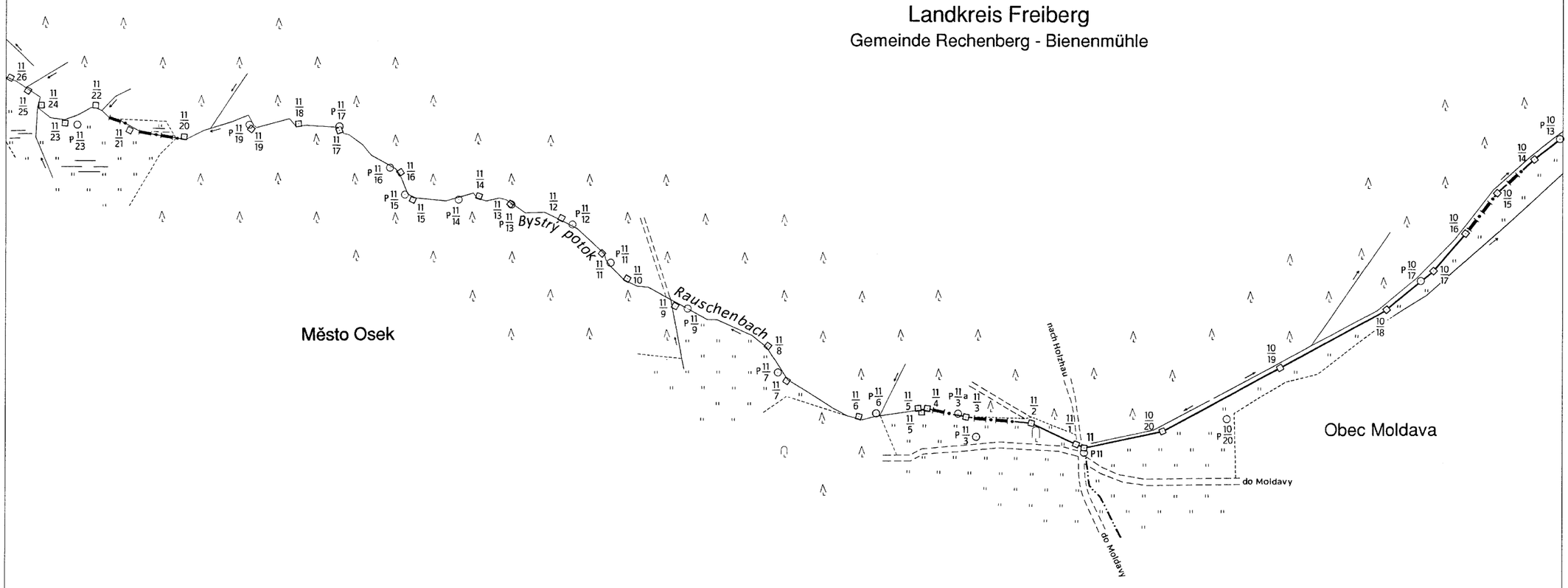

ČESKÁ REPUBLIKA

Okres Teplice

8

ČESKO - NĚMECKÉ STÁTNÍ HRANICE

část Svobodný stát Sasko

HRANIČNÍ NÁRYS

Hraniční úsek XI

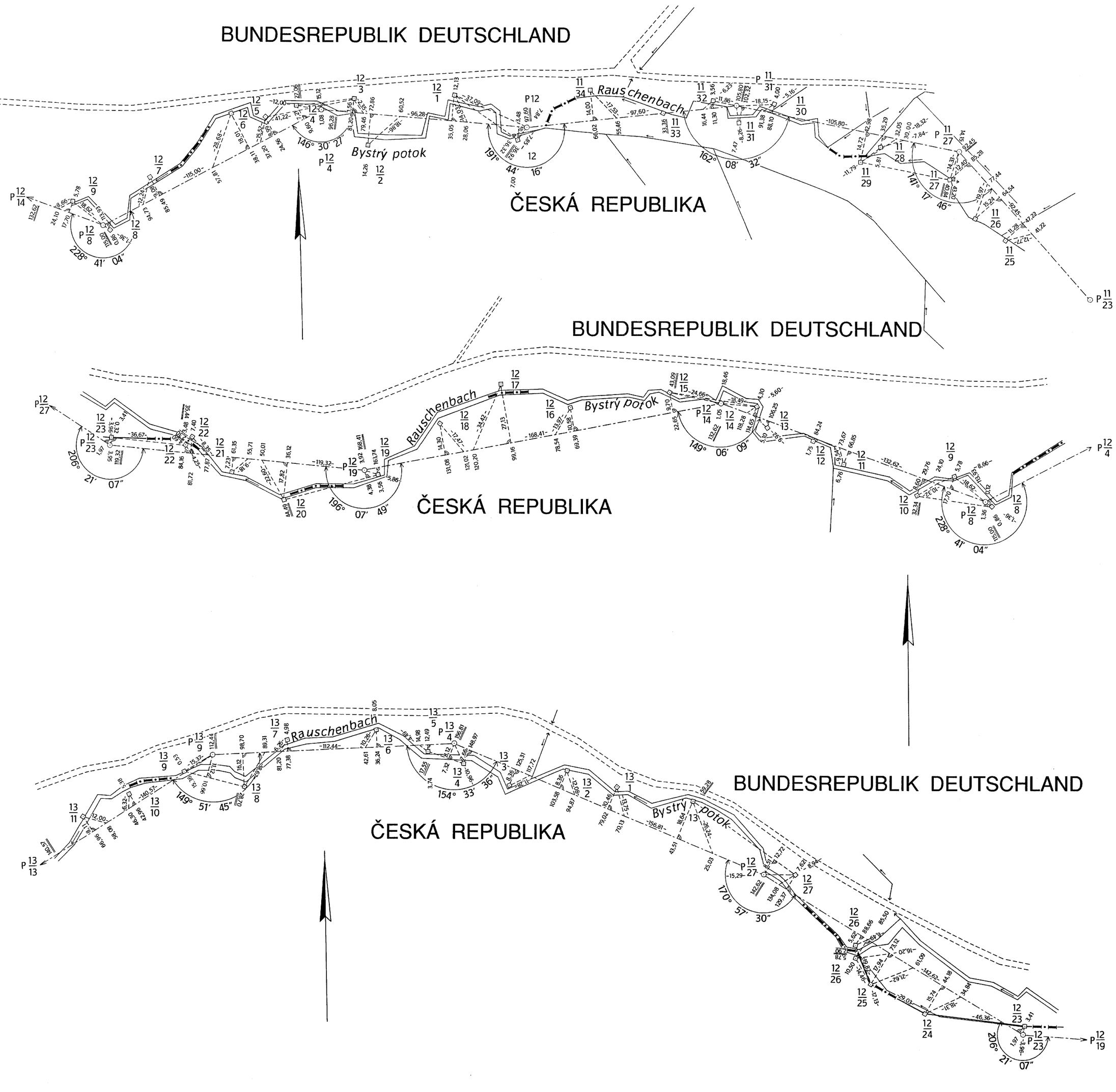

8

ČESKO - NĚMECKÉ STÁTNÍ HRANICE

část Svobodný stát Sasko

HRANIČNÍ MAPA

Hraniční úsek XI

1 : 2500

BUNDESREPUBLIK DEUTSCHLAND

Freistaat Sachsen

Regierungsbezirk Chemnitz

Landkreis Freiberg

Gemeinde Rechenberg - Bienenmühle

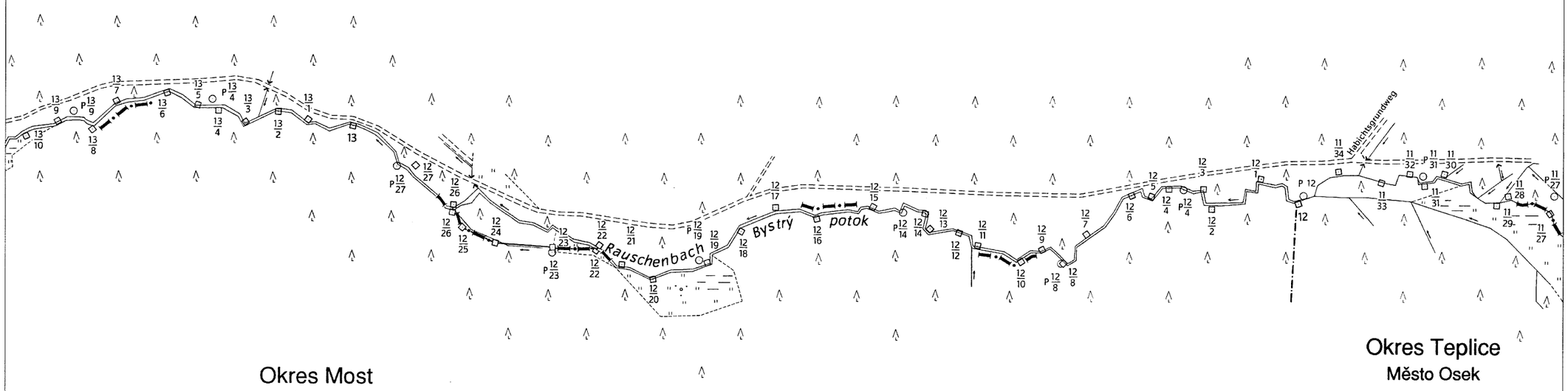

Okres Most

Obec Český Jiřetín

Okres Teplice

Město Osek

ČESKÁ REPUBLIKA

9

ČESKO - NĚMECKÉ STÁTNÍ HRANICE

část Svobodný stát Sasko

HRANIČNÍ NÁRYS

Hraniční úsek XI

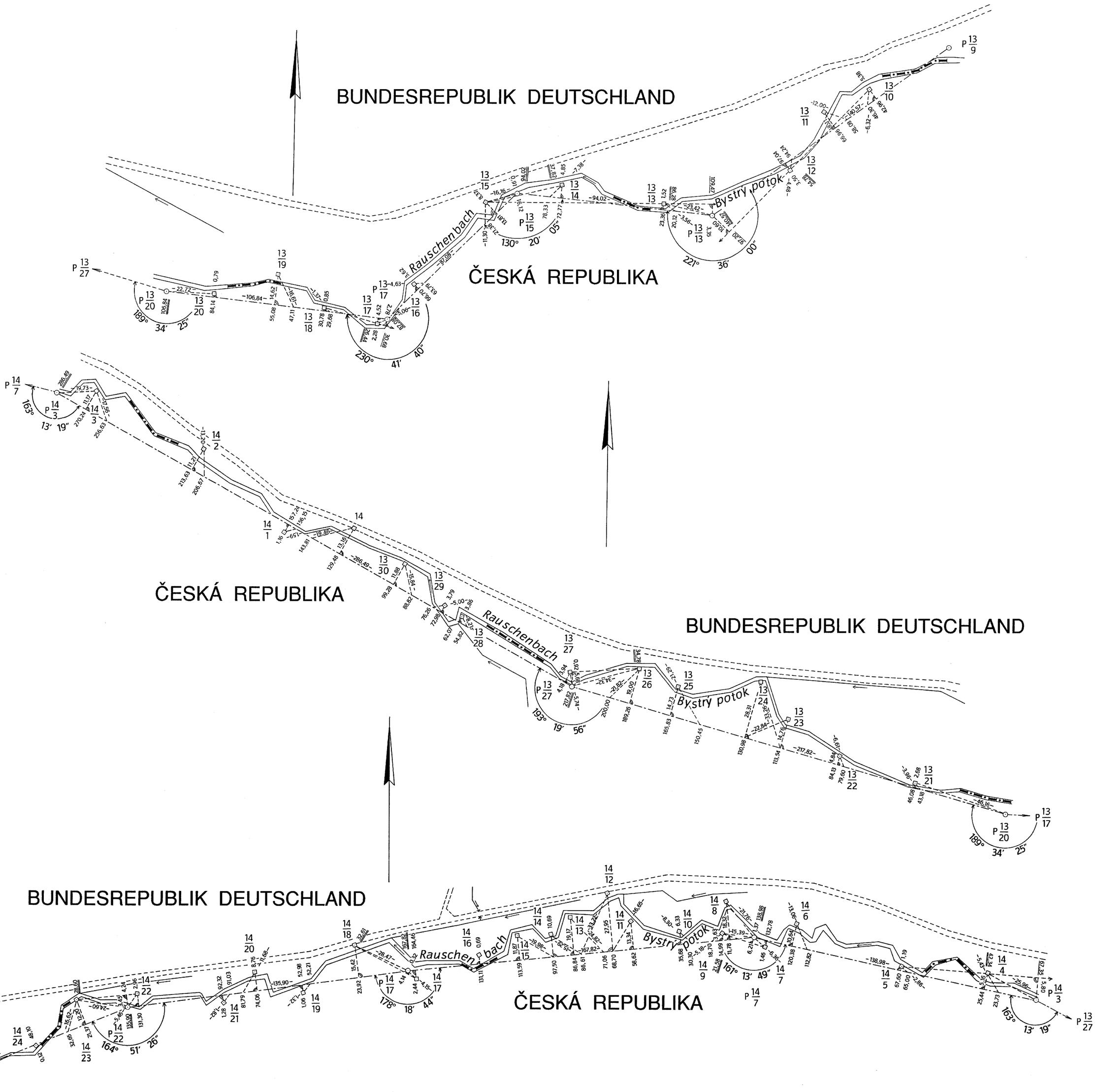

9

ČESKO - NĚMECKÉ STÁTNÍ HRANICE

část Svobodný stát Sasko

HRANIČNÍ MAPA

Hraniční úsek XI

1 : 2500

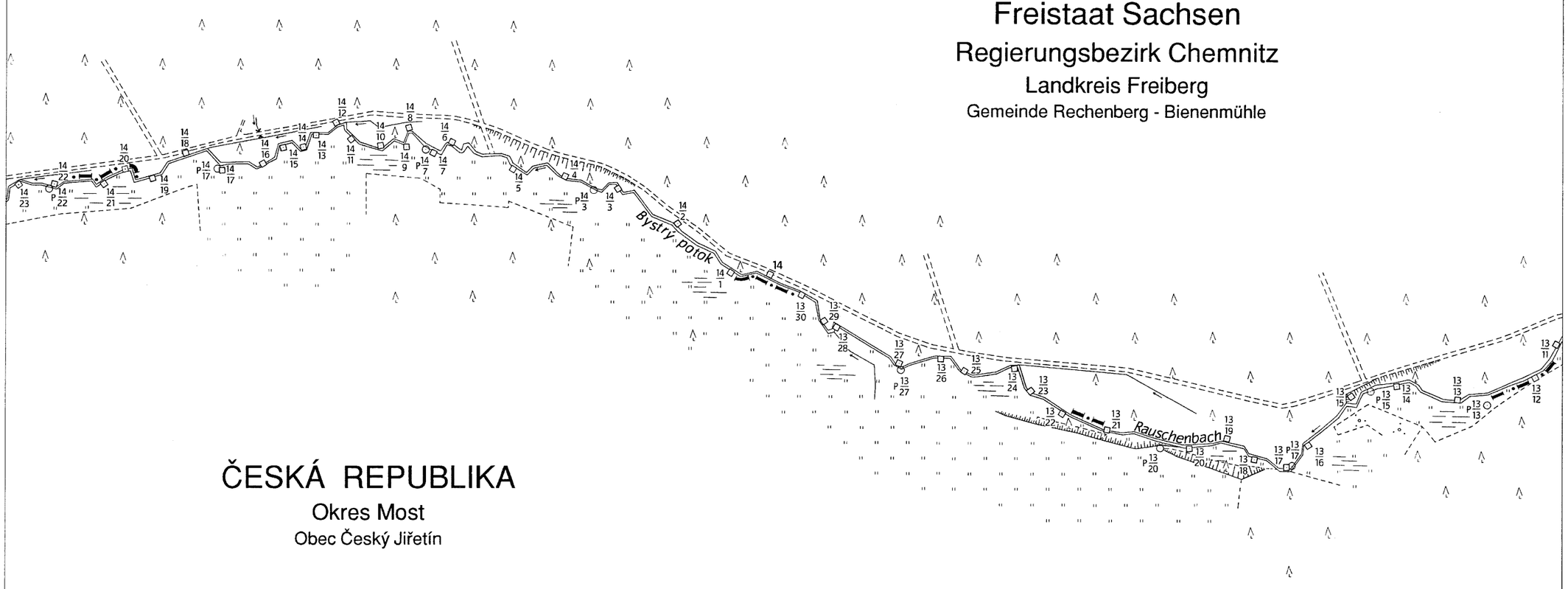

10

ČESKO - NĚMECKÉ STÁTNÍ HRANICE

část Svobodný stát Sasko

HRANIČNÍ NÁRYS

Hraniční úsek XI

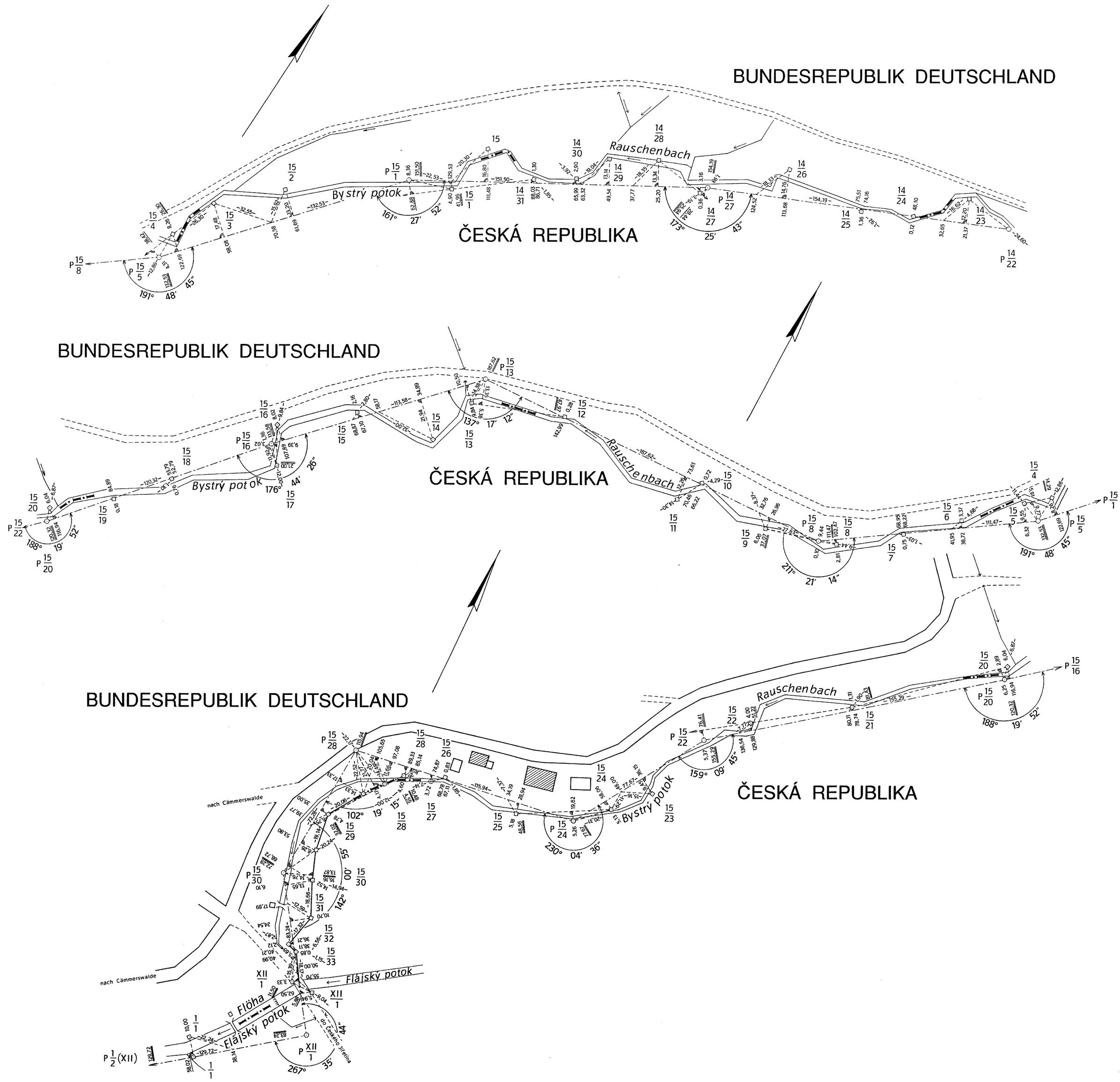

10

ČESKO - NĚMECKÉ STÁTNÍ HRANICE

část Svobodný stát Sasko

HRANIČNÍ MAPA

Hraniční úsek XI

1 : 2500

BUNDESREPUBLIK DEUTSCHLAND

Freistaat Sachsen

Regierungsbezirk Chemnitz

Landkreis Freiberg



ČESKÁ REPUBLIKA

Okres Most

Obec Český Jiřetín

ČESKO - NĚMECKÉ STÁTNÍ HRANICE

část Svobodný stát Sasko

SEZNAM HRANIČNÍCH SILNIC A HRANIČNÍCH CEST

Poř. číslo	Hraniční úsek	Hraniční mapa	Mezi hraničními znaky	Délka [km]	Šířka [m]	Počet hraničních znaků					Poznámky
						základních	hlavních	mezilehlých	doplňkových	celkem	
1	2	3	4	5	6	7	8	9	10	11	12
1	I	5	8/1 — 8/7	0,3	4,8	—	—	9	5	14	
2	I	8	13 — 14/11	1,5	4,4	—	3	44	45	92	
3	I	9, 10	16/32 — 17	0,1	3,3	—	2	4	2	8	
4	III	5	9 — 9/8	0,4	4,5	—	2	9	—	11	hraniční silnice
5	VIII	11	19 — 20	1,0	4,2	—	4	21	1	26	
6	VIII	12, 13	21 — 23	1,7	2,4	—	5	42	—	47	
7	X	7	12/10 — 12/16	0,2	4,0	—	—	9	—	9	
8	XII	4	5 — 6	1,4	1,7	—	4	31	—	35	
9	XII	5, 6	7 — 7/14	0,6	2,0	—	2	15	—	17	
10	XII	6	9 — 9/13	0,6	2,0	—	2	14	—	16	
11	XIV	3	4 — 5	0,9	6,2	—	4	22	19	45	hraniční silnice
12	XV	9, 10	10/12 — 10/26	0,8	2,0	—	—	17	—	17	
13	XVIII	3, 4	4/8 — 5/4	1,1	2,3	—	1	22	—	23	
14	XVIII	5, 6, 7, 8	8/2 — 10	3,2	2,4	—	2	53	—	55	
15	XIX	7,8	8/16 — 10/5	0,3	7,3	—	4	15	20	39	hraniční silnice
16	XX	1, 2	1/9 — 1/27	1,1	3,0	—	—	21	12	33	
17	XX	9, 10	9 — 9/8	0,6	3,0	—	2	9	1	12	
18	XXI	1	XXI/1 — 1/16	0,5	2,7	2	—	17	1	20	
19	XXI	2	3/1 — 3/5	0,2	2,1	—	—	7	—	7	
20	XXI	6	10 — 10/4	0,2	3,0	—	2	5	—	7	
21	XXI	8	15/2 — 15/5	0,1	4,0	—	—	6	—	6	
22	XXI	8	15/9 — 16	0,3	4,0	—	2	6	1	9	
23	XXI	9	17 — 17/6	0,3	2,7	—	1	7	—	8	
24	XXI	9	17/10 — 17/15	0,3	2,7	—	—	8	—	8	
25	XXI	9, 10	18 — 19/18	1,9	3,7	—	3	42	—	45	
26	XXI	10, 11	20/2 — 21	2,0	3,0	—	2	29	5	36	
27	XXII	3	4/9 — 4/15	0,3	2,0	—	—	9	—	9	
28	XXII	4	6/1 — 6/2	0,1	3,6	—	—	4	—	4	
29	XXII	5	6/18 — 6/22	0,2	3,6	—	—	7	—	7	
30	XXII	6	10 — 11	0,1	8,5	—	4	—	—	4	hraniční silnice
31	XXII	9	17/5 — 17/7	0,1	2,5	—	—	5	1	6	
32	XXII	10	18/9 — 18/11	0,1	2,5	—	—	5	1	6	
33	XXII	11	22 — 23	1,0	2,8	—	4	16	2	22	
34	XXII	11	23/1 — 23/5	0,2	3,8	—	—	7	—	7	
35	XXII	12	23/23 — 23/24	0,03	2,5	—	—	4	—	4	
36	XXII	12	23/30 — 23/31	0,03	2,5	—	—	4	—	4	
37	XXIII	2	2/4 — 2/18	0,7	2,3	—	—	17	—	17	
38	XXIII	2	2/21 — 2/29	0,4	3,0	—	—	11	—	11	
39	XXIII	4, 5	5 — 5/12	0,7	2,4	—	2	13	2	17	
40	XXIII	6	8/40 — 9	0,1	4,8	—	2	2	—	4	
41	XXIII	11	17/5 — 17/11	0,2	2,4	—	—	9	—	9	

ČESKO - NĚMECKÉ STÁTNÍ HRANICE

část Svobodný stát Sasko

SEZNAM HRANIČNÍCH VODNÍCH TOKŮ A HRANIČNÍCH PŘÍKOPŮ

Poř. číslo	Hraniční úsek	Hraniční mapa	Název hraničního vodního toku	Mezi hraničními znaky	Délka [km]	Šířka [m]	Poznámky
1	2	3	4	5	6	7	8
1	I	1, 2	Lužická Nisa	I/1 — 3	1,4	12,0	
2	I	3, 4	Bílý potok	5 — 6/15	2,0	0,4	
3	II	12	Zlatý potok	23/5 — 23/12	0,2	0,6	
4	II	12, 13	Zlatý potok	24/4 — 25	1,1	0,6	
5	II	16	bezejmenný tok	28/38 — 28/40	0,04	0,4	
6	II	16	Mandava	28/40 — 28/42	0,04	7,0	
7	II	16	Hraniční potok	28/45 — III/1	0,04	0,4	
8	III	1, 2	Hraniční potok	III/1 — 3	1,2	0,4	
9	III	5, 6	Spréva	10 — 12	1,9	1,0	
10	III	8	Jiříkovský potok	18/19 — 18/22	0,1	2,0	
11	IV	1, 2	Spréva	3/19 — 3/32	0,9	6,0	
12	IV	7	—	12/11 — 12/15	0,1	—	hraniční příkop
13	IV	7	Rožanský potok	12/15 — 12/18	0,1	5,0	
14	IV	8	Dřevič	16 — 16/5	0,2	0,3	
15	V	1	Severní potok	2 — 2/37	0,8	1,0	
16	V	3	Luční potok	5/2 — 5/18	0,3	1,0	
17	V	10	Vilémovský potok	18/24 — VI/1	0,2	6,0	
18	VI	1, 2	Vilémovský potok	VI/1 — 3	2,5	6,0	
19	VI	3, 4	Hraniční potok	4/24 — 5/9	0,4	0,6	
20	VI	6	Tomášovský potok	10/3 — 11	0,7	0,7	
21	VI	9	Hraniční potok	16/6 — 16/15	0,2	0,6	
22	VI	10	Strouha	18/2 — 18/25	0,7	0,8	
23	VI	11, 12	Bílý potok	20 — 23	2,9	1,5	
24	VI	12, 13, 14, 15, 16	Křinice	23 — VII/1	7,9	6,0	
25	VII	1	Křinice	VII/1 — 3	1,0	6,0	
26	VII	8, 9, 10	Labe	14 — 25	3,6	110,0	
27	VIII	1, 2, 3	Klopotský potok	1/3 — 4	3,2	0,8	
28	VIII	7	Studniční potok	11/4 — 11/23	0,5	0,5	
29	VIII	7, 8	Sporný potok	12/9 — 13	0,3	1,5	
30	VIII	8	Rychnovský potok	13 — 14/24	1,4	0,8	
31	VIII	14, 15	Olšovský potok	24 — 26	2,1	3,5	
32	VIII	15	Petrovický potok	26 — 26/8	0,4	2,0	
33	VIII	15	Hraniční potok	26/8 — 26/18	0,5	0,5	
34	IX	1	Hraniční potok	2/1 — 2/9	0,2	0,5	
35	IX	4	Slatina	6 — 6/15	0,4	2,0	
36	IX	4	Hraniční potok	6/15 — 6/55	0,9	1,5	
37	IX	6, 7	Rybný potok	9 — 10	1,4	4,5	
38	IX	7, 8, 9	Hraniční potok	10 — 13	3,3	1,0	
39	IX	9	bezejmenný tok	14 — 14/6	0,2	0,4	
40	IX	10, 11, 12	Černý potok	15 — 17	2,4	1,0	
41	X	1, 2, 3, 4	Mohelnice	3 — 8/11	5,1	3,0	
42	X	6, 7	—	11 — 11/26	0,8	—	hraniční příkop
43	X	7	bezejmenný tok	11/26 — 12	0,5	0,6	
44	X	9	—	16/1 — 16/14	0,4	—	hraniční příkop
45	X	10, 11	Rašelinový potok	17 — 18	2,0	1,5	
46	X	11	Divoká Bystřice	18 — 19	1,0	2,2	
47	X	11, 12	Hraniční potok	19 — 20/25	1,8	0,5	
48	XI	1, 2, 3	Jelení potok	2/4 — 6/8	4,5	1,5	
49	XI	3, 4	Jelení potok	6/11 — 7	1,0	1,5	
50	XI	4	Moldavský potok	7 — 8	0,8	2,5	
51	XI	4	Hraniční potok	8 — 8/6	0,2	1,0	
52	XI	7, 8	Bystrý potok	11/5 — 12/22	1,8	1,5	
53	XI	8, 9, 10	Bystrý potok	12/26 — 15/28	3,3	2,0	
54	XII	1	Flájský potok	XII/1 — 1/2	0,2	5,0	
55	XII	1	vodní nádrž Fláje	1/2 — 2	1,3	—	
56	XII	1, 2, 3	Pstružný potok	2 — 4	3,4	2,0	
57	XII	3, 4	Hraniční potok	4 — 4/10	0,5	0,5	
58	XII	6	Ztracený potok	7/15 — 8	0,3	0,4	
59	XII	6	Stříbrný potok	8/14 — 8/19	0,2	0,5	
60	XII	6, 7, 8, 9, 10, 11	Svídnice	10 — XIII/1	9,1	1,0	
61	XIII	1, 2, 3, 4, 5, 6	Svídnice	XIII/1 — 7	9,6	4,0	
62	XIII	6, 7	Flájský potok	7 — 8	2,0	11,0	
63	XIII	7,8,9,10, 11,12,13,14	Načetínský potok	8/2 — XIV/1	12,6	3,5	
64	XIV	1, 2, 3	Načetínský potok	XIV/1 — 4	2,7	1,5	
65	XIV	4, 5	—	5/24 — 6/11	1,5	—	hraniční příkop
66	XIV	5	bezejmenný tok	6/11 — 7	0,4	0,5	
67	XIV	5, 6	Lesní potok	7 — 8	0,9	0,5	
68	XIV	6,7,8,9,10, 11,12,13,14	Černá	8 — 20/8	15,1	4,0	
69	XIV	14	rybník	20/8 — 20/10	0,2	—	
70	XIV	14	Černá	20/10 — XV/1	0,3	2,0	
71	XV	1	Černá	XV/1 — 1/1	0,1	1,5	
72	XV	1, 2	—	1/1 — 2	1,6	—	hraniční příkop
73	XV	2, 3, 4	Kamenička	2 — 3	2,8	0,8	
74	XV	4, 5	Přísečnice	3 — 4	1,6	4,0	
75	XV	11	—	12/22 — 13	0,05	—	hraniční příkop
76	XV	11, 12	Polava	13 — XVI/1	2,5	4,0	
77	XVI	1,2,3,4,5,6, 7,8,9,10,11	Polava	XVI/1 — 12/14	15,8	3,0	
78	XVI	11	rybník	12/15 — 12/16	0,015	—	
79	XVI	11	Polava	12/16 — 13	0,1	1,0	
80	XVII	7	Zlatý potok	10 — 10/1	0,005	3,0	
81	XVII	7	Polavský potok	10 — 10/10	0,7	4,0	
82	XVII	7, 8, 9	Komáří potok	10/10 — 15	3,1	2,0	
83	XVII	9	Komáří potok	15/5 — 15/9	0,4	1,0	
84	XVIII	1	Blatenský potok	2/1 — 3	0,7	6,0	
85	XVIII	1	Hraničný potok	3 — 3/3	0,3	4,0	
86	XVIII	1, 2, 3	Smolný potok	3/3 — 3/40	3,0	1,0	
87	XVIII	8	—	10 — XIX/1	1,2	—	hraniční příkop
88	XIX	1	—	XIX/1 — 1/6	0,3	—	hraniční příkop
89	XIX	9,10	Hraničná	11/11 — 12/19	2,1	0,7	
90	XIX	10, 11	Svatava	13 — 13/15	1,5	5,0	
91	XX	6	Kuželka	6/5 — 6/9	0,2	0,6	
92	XXI	2, 3, 4	Pstruhový potok	4 — 6/9	4,1	0,5	
93	XXI	4	Hraniční potok	6/11 — 7	0,2	0,5	
94	XXI	5	—	8/4 — 8/5	0,1	—	hraniční příkop
95	XXI	5, 6	Rákosina	8/5 — 8/15	0,9	0,5	
96	XXI	6	Rákosina	8/18 — 8/24	0,6	0,5	
97	XXI	7	Rokytník	10/9 — 10/10	0,1	0,5	
98	XXI	7	Rokytník	⊙ 10/11 — 10/11	0,01	0,5	⊙ = před doplňkovým znakem
99	XXI	7, 8	Rašeliník	12/5 — 12/11	0,6	0,4	
100	XXI	8	Černý potok	16/1 — 16/11	0,6	0,6	
101	XXI	8, 9	Černý potok	16/14 — 17	0,1	0,6	
102	XXI	11, 12	Velkorybnický potok	21/5 — 22	1,7	0,7	
103	XXI	12, 13	Sázek	22 — XXII/1	2,2	0,5	
104	XXII	1	Sázek	XXII/1 — 2	1,0	0,5	
105	XXII	2, 3	Sázek	3/12 — 3/20	0,5	0,5	
106	XXII	3	Hazlovský potok	4/19 — 4/22	0,1	0,3	
107	XXII	5	Plesná	8 — 8/5	0,3	0,6	
108	XXII	5, 6	Plesná	8/7 — 8/15	0,5	0,6	
109	XXII	6	Plesná	8/16 — 9	1,4	0,6	
110	XXII	6	Starý potok	9 — 9/7	0,5	0,6	
111	XXII	6	Starý potok	9/19 — 9/21	0,05	0,3	
112	XXII	8, 9	Hraniční potok	13/37 — 15/5	0,8	0,5	
113	XXIII	5	rybník	7/3 — 7/4	0,03	—	
114	XXIII	5, 6	Zelený potok	7/4 — 7/13	0,8	0,3	
115	XXIII	6	Zelený potok	7/16 — 7/18	0,2	0,3	
116	XXIII	6	Hranický potok	8/10 — 8/15	0,3	1,0	
117	XXIII	7	Lužní potok	10/12 — 10/13	0,01	0,4	
118	XXIII	8	Bystřina	12/2 — 12/7	0,6	0,4	
119	XXIII	8, 9	Bystřina	12/8 — 12/11	0,3	0,4	
120	XXIII	9, 10	Bystřina	12/11 — 13/9	3,7	0,5	
121	XXIII	10, 11	Bystřina	13/10 — 15	1,2	0,5	
122	XXIII	11	Brodivý potok	15/3 — 15/7	0,4	0,4	
123	XXIII	11	Lesní potok	17/2 — 17/4	0,3	0,4	

STÁTNÍ HRANICE
ČESKÁ REPUBLIKA - SPOLKOVÁ REPUBLIKA NĚMECKO
část Svobodný stát Sasko

HRANIČNÍ ÚSEK XII

Od zdvojeného základního hraničního znaku $\frac{XII}{1}$ na mostě cesty z Českého Jiřetína do Cämmerswalde

k základnímu hraničního znaku $\frac{XIII}{1}$ na levém břehu hraničního vodního toku

Svídnice západně od obce Nová Ves v Horách (délka 19,6 km)

OBSAH:

Přehledný list (1 list)
Vysvětlivky (1 list)
Popis státních hranic (1 list)
Hraniční nárysy (16 listů)
Hraniční mapy (11 listů)
Seznam hraničních silnic a hraničních cest (1 list)
Seznam hraničních vodních toků a hraničních příkopů (1 list)

ČESKO - NĚMECKÉ STÁTNÍ HRANICE

část Svobodný stát Sasko

PŘEHLEDNÝ LIST

Hraniční úsek XII

1:25 000

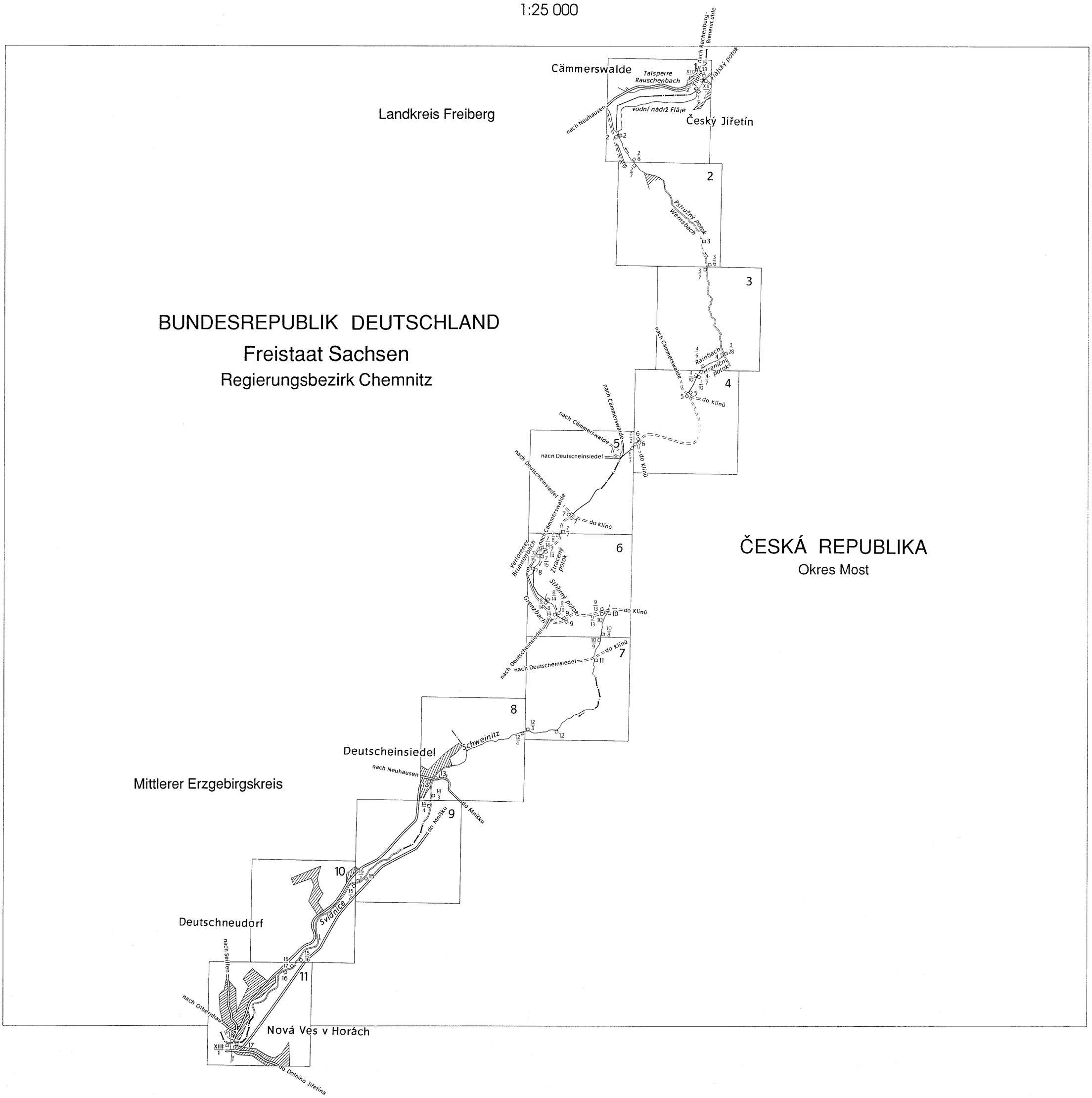

ČESKO - NĚMECKÉ STÁTNÍ HRANICE

část Svobodný stát Sasko

VYSVĚTLIVKY

I. Povšechné poznámky o provedení technických prací

Na základě rozhodnutí vládních delegací bývalé Československé socialistické republiky a bývalé Německé demokratické republiky byl v letech 1977 až 1980 přezkoušen, zaměřen a vyznačen průběh státních hranic a byla vyhotovena nová hraniční dokumentace.

Tyto práce byly provedeny na základě "Technické směrnice pro vyměřování a vyznačení průběhu státních hranic" a "Technické směrnice pro vyhotovení hraniční dokumentace". Přitom se vycházelo ze zásady, že základem pro obnovu vyznačení státních hranic a hraniční dokumentaci jsou odpovídající části existující hraniční dokumentace z roku 1937 a s ní související měřické podklady.

V dílčích úsecích byly po vzájemné dohodě provedeny nepatrné úpravy průběhu resp. změny charakteru společných státních hranic.

Části mokrých státních hranic, které jsou tvořeny střednicemi hraničních vodních toků, byly nově zaměřeny a dokumentovány.

Hraniční znaky přímého vyznačení a hraniční znaky nepřímého vyznačení ležící na státním území bývalé Německé demokratické republiky byly vyměněny za nové typy hraničních znaků.

V letech 1986 - 1988 následovalo společné přezkoušení hraničních znaků. Z toho vyplynula částečná aktualizace hraničních dokumentů.

Na základě politických změn v obou státech a v souladu s výsledky společného přezkoušení hraničních znaků byl proveden v roce 1994 a 1995 nový tisk aktualizované hraniční dokumentace, jehož výsledkem je hraniční dokumentární dílo státních hranic mezi Českou republikou a Spolkovou republikou Německo v části hranic se Svobodným státem Sasko.

Státní hranice mezi Českou republikou a Spolkovou republikou Německo v části se Svobodným státem Sasko probíhají od bodu styku se státními hranicemi Polské republiky k bodu styku se zemskými hranicemi mezi Svobodným státem Bavorsko a Svobodným státem Sasko. Jsou rozděleny na 23 hraničních úseků.

Hraniční úsek I začíná u bodu styku státních hranic smluvních států se státními hranicemi Polské republiky v hraničním vodním toku Lužická Nisa. Hraniční úsek XXIII končí u bodu styku se zemskými hranicemi mezi Svobodným státem Bavorsko a Svobodným státem Sasko.

Počáteční body hraničních úseků jsou vyznačeny základními hraničními znaky, které jsou očíslovány ve tvaru zlomku, v jehož čitateli je číslo daného hraničního úseku uvedeného římskou číslicí a ve jmenovateli arabské číslo 1. Základní hraniční znak je současně prvním hlavním hraničním znakem (např. IV/1).

Hlavní hraniční znaky jsou na důležitých lomových bodech průběhu státních hranic a jsou číslovány průběžně v každém hraničním úseku arabskými číslicemi, počínaje číslem 2.

Mezilehlé hraniční znaky vyznačují lomové body průběhu státních hranic. Mezi dvěma sousedními hlavními hraničními znaky jsou číslovány průběžně ve tvaru zlomku. V čitateli je arabské číslo předcházejícího hlavního hraničního znaku a ve jmenovateli pořadové arabské číslo mezilehlého hraničního znaku (např. 3/1).

Iniciály C a D jsou umístěny na hraničních znacích přímého vyznačení průběhu státních hranic na straně přivrácené ke státnímu území příslušného státu. Hraniční znaky nepřímého vyznačení průběhu státních hranic mají na straně přivrácené k průběhu státních hranic iniciálu toho státu, na jehož území stojí. Číslování hraničních znaků probíhá zásadně od východu na západ.

Ke zvýšení zřetelnosti průběhu státních hranic byly osazeny doplňkové hraniční znaky bez označení.

Průběh státních hranic na hraničních silnicích, hraničních cestách, hraničních příkopech a hraničních vodních tocích je vyznačen hraničními znaky zpravidla střídavě na obou státních územích. Na začátku a na konci jsou zpravidla zdvojené hraniční znaky.

Hraniční polygon z hraniční dokumentace z roku 1937 byl měřicky přezkoušen, obnoven a částečně doplněn. Poloha bodů hraničního polygonu je zpravidla stabilizována drenážními trubkami. Polygonové body jsou označeny v hraničních dokumentech číslem nejbližšího hraničního znaku a písmenem P (např. P 3/1). Výsledky měření úhlů a délek hraničního polygonu jsou zaneseny v hraničních nárysech.

Rozdělení listů hraničních map je odvozeno z hraniční dokumentace z roku 1937, jejíž základem jsou tři místní Soldnerovy systémy saské zemské triangulace v Gaussově konformním zobrazení. Hraniční mapy jsou vyhotoveny v měřítku 1:2500 a orientovány k severu. Na těchto mapách je znázorněn průběh státních hranic se všemi hraničními znaky, polygonovými body a po jejich obou stranách cca 30 m široké terénní pásmo se situačními prvky a s hranicemi správních území.

Ke každému listu hraničních map byly vyhotoveny hraniční nárysy v přibližném měřítku 1:1000. Hraniční nárysy obsahují zákres hraničního polygonu, polohu hraničních znaků, důležité situační prvky, jakož i měřické údaje o hraničním polygonu a poloze hraničních znaků.

Tiskové podklady byly vyhotoveny po projednání a se souhlasem obou smluvních států.

Společné měřické podklady a tiskové podklady českého alternátu hraničního dokumentárního díla budou uloženy na ministerstvu vnitra v Praze, podklady německého alternátu v Saském zemském zeměměřickém úřadu v Drážďanech.

Hraniční znaky

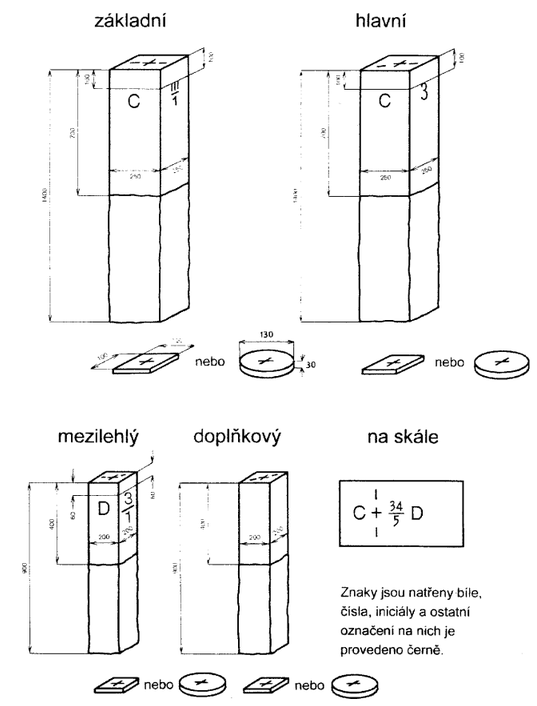

Znaky jsou natřeny bíle, čísla, iniciály a ostatní označení na nich je provedeno černě.

Poznámka:
Kromě uvedených hraničních znaků jsou státní hranice označeny historickými hraničními znaky a na českém státním území netypickými hraničními znaky (se zkosenými hornimi hranami).

II. Přehled hraničních úseků

Hraniční úsek	Vymezení hraničního úseku	Délka suchých hranic (km)	Délka mokrých hranic (km)	Délka celkem (km)	Počet základních (hraničních znaků)	Počet hlavních (hraničních znaků)	Počet mezilehlých (hraničních znaků)	Počet doplňkových (hraničních znaků)	Počet hraničních nárysů	Počet hraničních map
I	od bodu styku státních hranic smluvních států se státními hranicemi Polské republiky, v hraničním vodním toku Lužická Nisa, až k základnímu hraničnímu znaku II/1 na jižním okraji obce Waltersdorf	17,5	3,4	20,9	1	22	478	61	14	13
II	od základního hraničního znaku II/1 na jižním okraji obce Waltersdorf k základnímu hraničnímu znaku III/1 na jižní straně silnice z Rumburka do Seifhennersdorf	21,6	1,4	23,0	1	27	567	102	16	16
III	od základního hraničního znaku III/1 na jižní straně silnice z Rumburka do Seifhennersdorf k základnímu hraničnímu znaku IV/1 na severní straně ulice ke státním hranicím v Neusalza-Spremberg	16,0	3,2	19,2	1	27	493	31	16	14
IV	od základního hraničního znaku IV/1 na severní straně ulice ke státním hranicím v Neusalza-Spremberg k základnímu hraničnímu znaku V/1 na severní straně silnice ze Severního do Steinigtwolmsdorf	19,0	1,2	20,2	1	25	647	36	16	14
V	od základního hraničního znaku V/1 na severní straně silnice ze Severního do Steinigtwolmsdorf k základnímu hraničnímu znaku VI/1 na jižní straně silnice z Dolní Poustevny do Sebnitz	15,5	1,3	16,8	1	18	565	32	13	10
VI	od základního hraničního znaku VI/1 na jižní straně silnice z Dolní Poustevny do Sebnitz k základnímu hraničnímu znaku VII/1 východně mostu na cestě z Jetřichovic do Hinterhermsdorf	11,8	15,3	27,1	1	27	743	4	21	16
VII	od základního hraničního znaku VII/1 východně mostu na cestě z Jetřichovic do Hinterhermsdorf k základnímu hraničnímu znaku VIII/1 na mostě železniční tratě z Děčína do Bad Schandau	10,4	4,6	15,0	1	24	257	2	14	10
VIII	od základního hraničního znaku VIII/1 na mostě železniční tratě z Děčína do Bad Schandau k základnímu hraničnímu znaku IX/1 na východní straně silnice z Petrovic do Bahratal	14,4	8,4	22,8	1	25	533	24	17	15
IX	od základního hraničního znaku IX/1 na východní straně silnice z Petrovic do Bahratal k základnímu hraničnímu znaku X/1 na východní straně cesty z Fojtovic do Müglitz	9,2	8,8	18,0	1	16	505	23	16	12
X	od základního hraničního znaku X/1 na východní straně cesty z Fojtovic do Müglitz k základnímu hraničnímu znaku XI/1 na východní straně silnice z Moldavy do Hermsdorf	8,7	10,4	19,1	1	19	468	60	14	12
XI	od základního hraničního znaku XI/1 na východní straně silnice z Moldavy do Hermsdorf ke zdvojenému základnímu znaku XII/1 na mostě cesty z Českého Jiřetína do Cämmerswalde	3,4	11,6	15,0	1	14	400	5	12	10
XII	od zdvojeného základního hraničního znaku XII/1 na mostě cesty z Českého Jiřetína do Cämmerswalde k základnímu hraničnímu znaku XIII/1 na levém břehu hraničního vodního toku Svidnice západně od obce Nová Ves v Horách	4,6	15,0	19,6	1	17	277	2	16	11
XIII	od základního hraničního znaku XIII/1 na levém břehu hraničního vodního toku Svidnice, západně obce Nová Ves v Horách k základnímu hraničnímu znaku XIV/1 u mostu silnice z Kálku do Rübenau	0,1	24,2	24,3	1	15	195	4	18	14
XIV	od základního hraničního znaku XIV/1 u mostu silnice z Kálku do Rübenau k základnímu hraničnímu znaku XV/1 na pravém břehu hraničního vodního toku Černá, 2,7 km jižně od obce Satzung	3,3	19,6	22,9	1	19	208	19	18	14
XV	od základního hraničního znaku XV/1 na pravém břehu vodního toku Černá, 2,7 km jižně od obce Satzung k základnímu hraničnímu znaku XVI/1 u mostu silnice z Vejprt do Bärenstein	9,4	7,0	16,4	1	13	218	3	13	12
XVI	od základního hraničního znaku XVI/1 u mostu silnice z Vejprt do Bärenstein k základnímu hraničnímu znaku XVII/1 na silnici z Božího Daru do Oberwiesenthal	2,3	15,9	18,2	1	13	184	2	12	11
XVII	od základního hraničního znaku XVII /1 na silnici z Božího Daru do Oberwiesenthal k základnímu hraničnímu znaku XVIII/1 na severní straně silnice z Potůčků do Johanngeorgenstadt	17,7	4,2	21,9	1	22	209	6	13	13
XVIII	od základního hraničního znaku XVIII/1 na severní straně silnice z Potůčků do Johanngeorgenstadt k základnímu hraničnímu znaku XIX/1 na západní straně cesty z Přebuzi do Weitersglashütte	9,7	4,0	13,7	1	10	192	-	8	8
XIX	od základního hraničního znaku XIX/1 na západní straně cesty z Přebuzi do Weitersglashütte k základnímu hraničnímu znaku XX/1 na západní straně silnice z Kraslic do Klingenthal	12,5	3,6	16,1	1	13	221	82	11	11
XX	od základního hraničního znaku XX/1 na západní straně silnice z Kraslic do Klingenthal ke zdvojenému základnímu hraničnímu znaku XXI/1 na západní straně silnice z Lubů do Wernitzgrün	13,4	0,2	13,6	1	9	233	108	10	10
XXI	od zdvojeného základního hraničního znaku XXI/1 na západní straně silnice z Lubů do Wernitzgrün k základnímu hraničnímu znaku XXII/1 u mostu silnice z Vojtanova do Schönberg	12,8	11,2	24,0	1	22	361	69	13	13
XXII	od základního hraničního znaku XXII/1 u mostu silnice z Vojtanova do Schönberg k základnímu hraničnímu znaku XXIII/1 na západní straně silnice z Aše do Bad Elster	20,0	5,1	25,1	1	23	436	287	19	12
XXIII	od základního hraničního znaku XXIII/1 na západní straně silnice z Aše do Bad Elster k bodu styku státních hranic smluvních států se zemskými hranicemi mezi Svobodným státem Bavorsko a Svobodným státem Sasko	13,2	7,8	21,0	1	17	292	128	13	11
	celkem	266,5	187,4	453,9	23	437	8682	1090	333	282

III. Výklad značek

Smluvené značky – Hraniční mapa	Smluvené značky – Hraniční nárys	Smluvené značky – Přehledný list	Význam
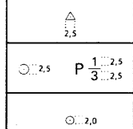	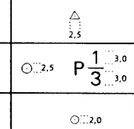		státní hranice průběh státních hranic
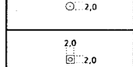	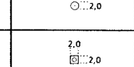		zemské hranice
			hranice správního území
			okresní hranice
			obecní hranice
			hranice kultur plot, zeď
			základní hraniční znak hlavní hraniční znak
	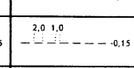		mezilehlý hraniční znak
			doplňkový hraniční znak
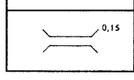	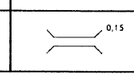		skalní znak
			hraniční znak v úrovni terénu
			hraniční bod, bóje
			trigonometrický bod
			polygonový bod
			měřický bod
			profilové a nivelační znaky na Labi
			polygonová strana měřická přímka a kolmice
			kótování měřických přímek a úhlů
			hlavní silnice
			vedlejší silnice
			lesní a polní cesty
			pěšina
			železnice
			most

Smluvené značky – Hraniční mapa	Smluvené značky – Hraniční nárys	Smluvené značky – Přehledný list	Význam
			obytné budovy + sídla
			neobytné budovy
			vodní tok do šířky 2,0 m
			vodní tok širší než 2,0 m
			bažiny
			propustek, jez
			jehličnatý les
			listnatý les
			zahrada
			louka, pastvina
			orientačně významné stromy
			jednotlivé stromy
			křoví
			elektrické vedení
			telefonní vedení
			skály
			terénní stupeň
ČESKÁ REPUBLIKA			stát
Liberec	6,0	Liberec	správní území
Děčín	5,0	Děčín	okres
Lípa	4,0	Lípa	obec
potok (2,0 – 5,0)	*potok* (4,0 – 10,0)	*potok* (2,0 – 5,0)	vodní toky
Fláj	2,0	Fláj	topografické objekty
do Klínů	2,0 do Klínů	do Klínů	směry u komunikací

ČESKO - NĚMECKÉ STÁTNÍ HRANICE

část Svobodný stát Sasko

POPIS STÁTNÍCH HRANIC

Hraniční úsek XII

Hraniční úsek XII je částí státních hranic mezi Českou republikou a Spolkovou republikou Německo od zdvojeného základního hraničního znaku XII/1 na silničním mostě přes hraniční vodní tok Flájský potok (Flöha) z Českého Jiřetína do Cämmerswalde k základnímu hraničnímu znaku XIII/1 na levém břehu hraničního vodního toku Svídnice (Schweinitz), západně obce Nová Ves v Horách. Celková délka je 19,6 km, z toho je 4,6 km suchého a 15,0 km mokrého úseku státních hranic.

Průběh státních hranic je v tomto úseku vyznačen přímo 48 mezilehlými hraničními znaky a 2 doplňkovými hraničními znaky. Dále je vyznačen nepřímo jedním zdvojeným základním hraničním znakem, 7 zdvojenými hlavními hraničními znaky, 13 zdvojenými mezilehlými hraničními znaky a střídavě osazenými 10 hlavními hraničními znaky, 214 mezilehlými hraničními znaky a 2 mezilehlými hraničními znaky přibetonovanými ke skále.

Od zdvojeného základního hraničního znaku XII/1 ke zdvojenému hraničnímu znaku 1/2 určuje průběh státních hranic v délce 0,2 km jihozápadním směrem střednice hraničního vodního toku Flájský potok (Flöha). Průměrná šířka hraničního vodního toku je 5 m. U zdvojeného základního hraničního znaku XII/1 protíná státní hranice cesta z Českého Jiřetína do Cämmerswalde. Po obou stranách státních hranic jsou louky.

Od zdvojeného hraničního znaku 1/2 ke zdvojenému hraničnímu znaku 2 probíhají státní hranice jako nepohyblivé v délce 1,3 km západním až jižním směrem vodní nádrží Fláje (Talsperre Rauschenbach).

Od zdvojeného hraničního znaku 2 určuje průběh státních hranic v délce 3,4 km převážně jihovýchodním směrem střednice hraničního vodního toku Pstružný potok (Wernsbach) k soutoku s hraničním vodním tokem Hraniční potok (Rainbach) u hraničního znaku 4. Průměrná šířka hraničního vodního toku Pstružný potok (Wernsbach) je 2 m. Terén v tomto úseku mírně stoupá. Mezi zdvojeným hraničním znakem 2 a hraničním znakem 2/14 jsou po obou stranách státních hranic louky, na které navazuje les. Na státním území Spolkové republiky Německo je mezi hraničními znaky 2/10 a 2/11 několik budov (obytné, hospodářské).

Od soutoku hraničních vodních toků u hraničního znaku 4 určuje průběh státních hranic v délce 0,5 km jihozápadním směrem střednice hraničního vodního toku Hraniční potok (Rainbach) ke zdvojenému hraničnímu znaku 4/10. Průměrná šířka hraničního vodního toku je 0,5 m. Po obou stranách státních hranic je les. Terén v tomto úseku prudce stoupá.

Od zdvojeného hraničního znaku 4/10 probíhají státní hranice v délce 0,9 km jižním směrem, lesem k hraničnímu znaku 5/19 a dále v délce 0,7 km západním směrem ke zdvojenému hraničnímu znaku 6. Mezi hraničními znaky 4/11 a 4/12 a u zdvojeného hraničního znaku 5 protíná státní hranice cesta. Mezi zdvojenými hraničními znaky 5 a 6 určuje průběh státních hranic osa hraniční cesty. U hraničního znaku 5/29 odbočuje od hraniční cesty cesta na státní území Spolkové republiky Německo a u zdvojeného hraničního znaku 6 odbočuje cesta na státní území České republiky.

Od zdvojeného hraničního znaku 6 probíhají státní hranice v délce 1,8 km převážně jihozápadním směrem ke zdvojenému hraničnímu znaku 7/14. Po obou stranách státních hranic je les. Mezi hraničními znaky 6/7 a 6/8 protíná státní hranice vodní tok (bezejmenný) a mezi hraničními znaky 6/8 a 6/9 vodní tok Černý potok (Schwarzer Fluss). Mezi hraničními znaky 6/8 a 6/9 na státním území Spolkové republiky Německo vede podél státních hranic silnice z Cämmerswalde do Deutscheinsiedel. Mezi hraničním znakem 6/27 a zdvojeným hraničním znakem 7 protíná státní hranice cesta. Mezi zdvojenými hraničními znaky 7 a 7/14 určuje průběh státních hranic osa hraniční cesty.

Od zdvojeného hraničního znaku 7/14 probíhají státní hranice v délce 1,1 km převážně jižním směrem lesem ke zdvojenému hraničnímu znaku 9 a dále v délce 0,6 km východním směrem ke zdvojenému hraničnímu znaku 10. Mezi zdvojenými hraničními znaky 7/15 a 8 určuje průběh státních hranic v délce 0,3 km střednice hraničního vodního toku Ztracený potok (Verlorener Brunnenbach). Průměrná šířka hraničního vodního toku je 0,4 m. Mezi zdvojenými hraničními znaky 8/14 a 8/19 určuje průběh státních hranic v délce 0,2 km střednice hraničního vodního toku Stříbrný potok (Grenzbach), jehož průměrná šířka je 0,5 m. Mezi zdvojeným hraničním znakem 8/19 a hraničním znakem 8/20 protíná státní hranice vodní tok (bezejmenný). Od zdvojeného hraničního znaku 9 ke zdvojenému hraničnímu znaku 9/13 určuje průběh státních hranic osa hraniční cesty. Mezi hraničními znaky 9/9 a 9/10 protíná státní hranice vodní tok (bezejmenný).

Od zdvojeného hraničního znaku 10 určuje průběh státních hranic v délce 1,4 km jižním směrem střednice hraničního vodního toku Svídnice (Schweinitz) k hraničnímu znaku 11/11 a dále v délce 7,7 km převážně jihozápadním směrem k základnímu hraničnímu znaku XIII/1. Průměrná šířka hraničního vodního toku je 1 m. Po obou stranách státních hranic je les. Mezi hraničními znaky 10/13 a 11 protíná cesta státní hranice. Mezi hraničními znaky 12/11 a 12/12 je po obou stranách státních hranic les přerušen loukou. Mezi hraničními znaky 12/11 a 12/12 protíná státní hranice podzemní potrubí pro ethylen z Litvínova do Böhlen. Na státním území Spolkové republiky Německo u hraničního znaku 12/13 a na státním území České republiky u hraničního znaku 12/14 končí les a po obou stranách státních hranic začíná louka. Na státním území Spolkové republiky Německo jsou u hraničního znaku 12/18 a 12/19 budovy (obytné). Mezi hraničními znaky 13 a 14 protíná státní hranice silnice z Mníšku do Neuhausen. U této silnice jsou na obou státních územích budovy (obytné, hospodářské). Mezi hraničními znaky 14/11 a 14/12 je na státním území Spolkové republiky Německo několik budov (obytné, hospodářské) a mezi hraničními znaky 15/3 a 15/12 vede podél státních hranic silnice. Na státním území České republiky končí louka u hraničního znaku 15/5 a dále je les. Na státním území Spolkové republiky Německo je mezi hraničními znaky 16/1 a 18 několik budov (průmyslové, obytné, hospodářské). Na státním území České republiky končí les u hraničního znaku 16/8, dále je louka. Mezi hraničními znaky 17 a 18 protíná státní hranice silnice z Dolního Jiřetína do Seiffen. Na státním území České republiky končí louka u hraničního znaku 18, dále je les k základnímu hraničnímu znaku XIII/1.

1a

ČESKO - NĚMECKÉ STÁTNÍ HRANICE

část Svobodný stát Sasko

HRANIČNÍ NÁRYS

Hraniční úsek XII

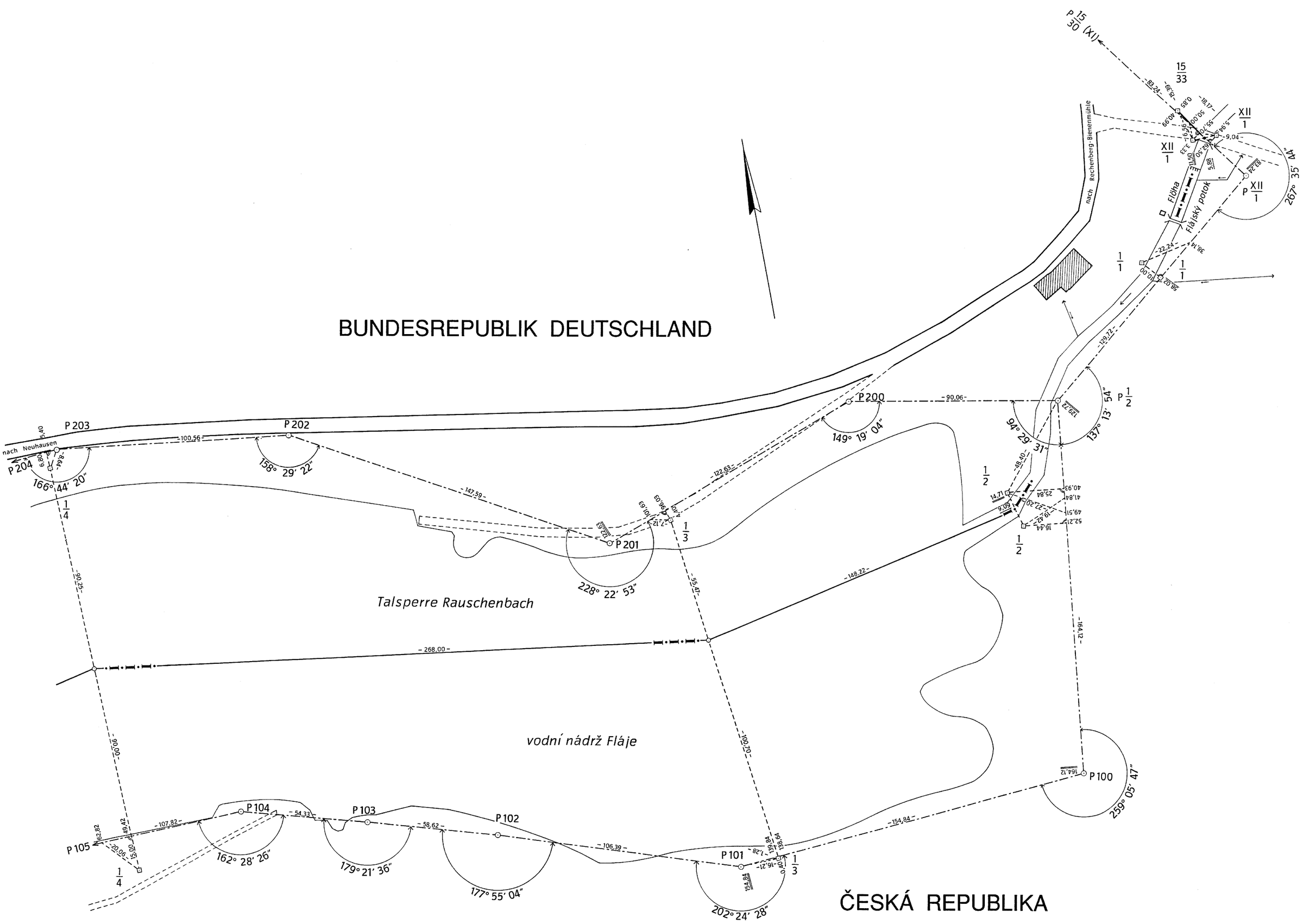

1b

ČESKO - NĚMECKÉ STÁTNÍ HRANICE

část Svobodný stát Sasko

HRANIČNÍ NÁRYS

Hraniční úsek XII

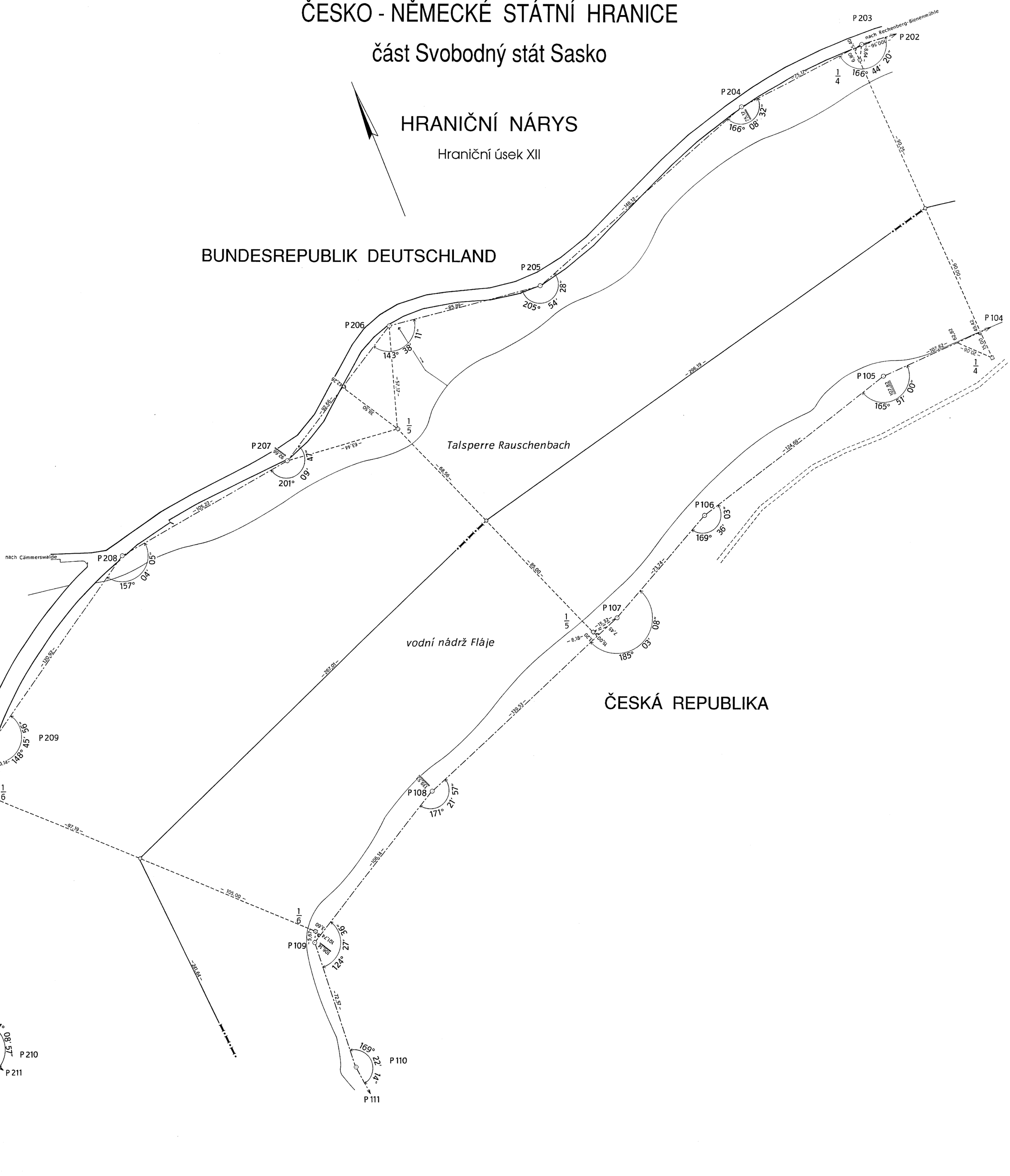

1c

ČESKO - NĚMECKÉ STÁTNÍ HRANICE

část Svobodný stát Sasko

HRANIČNÍ NÁRYS

Hraniční úsek XII

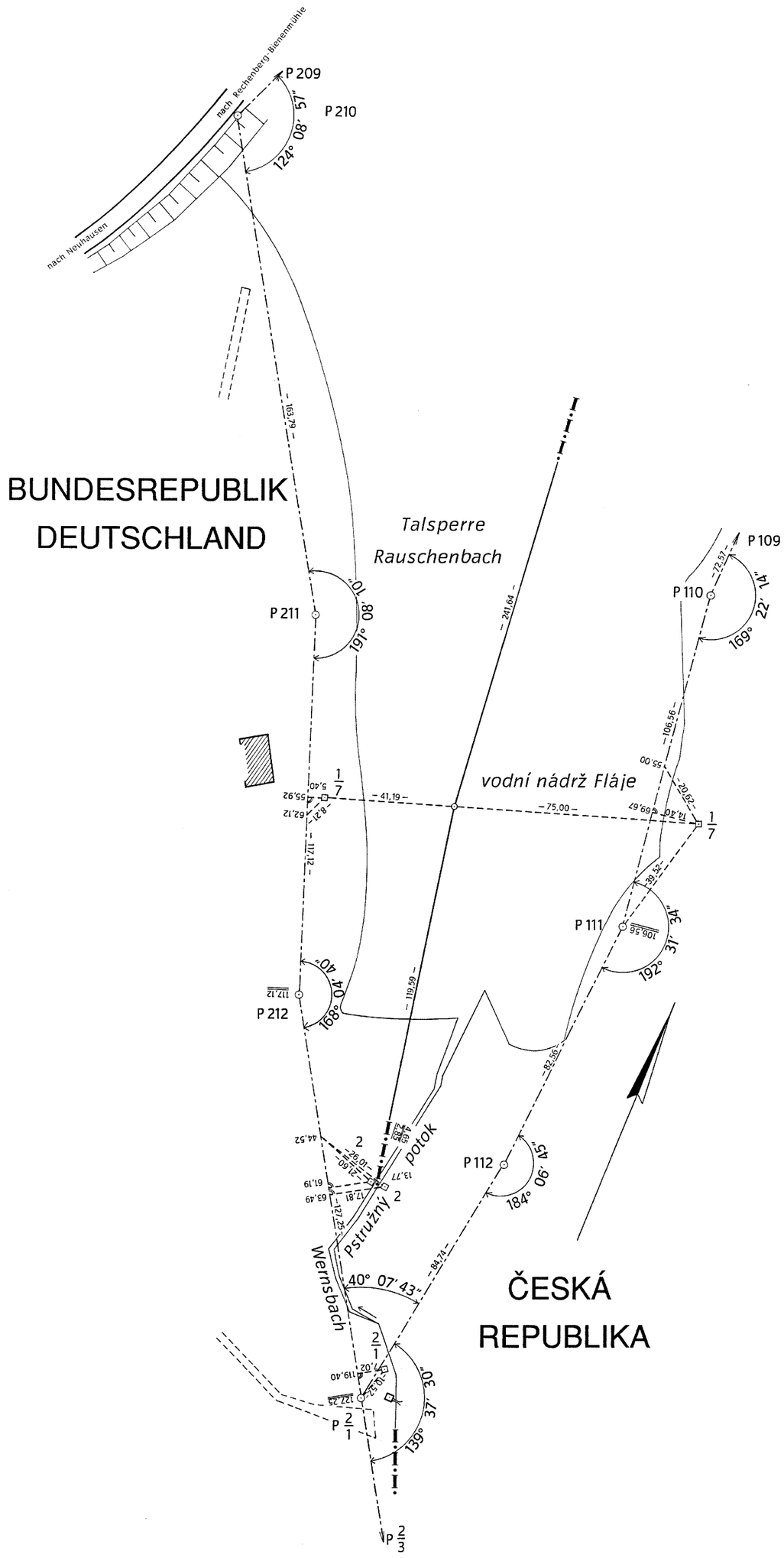

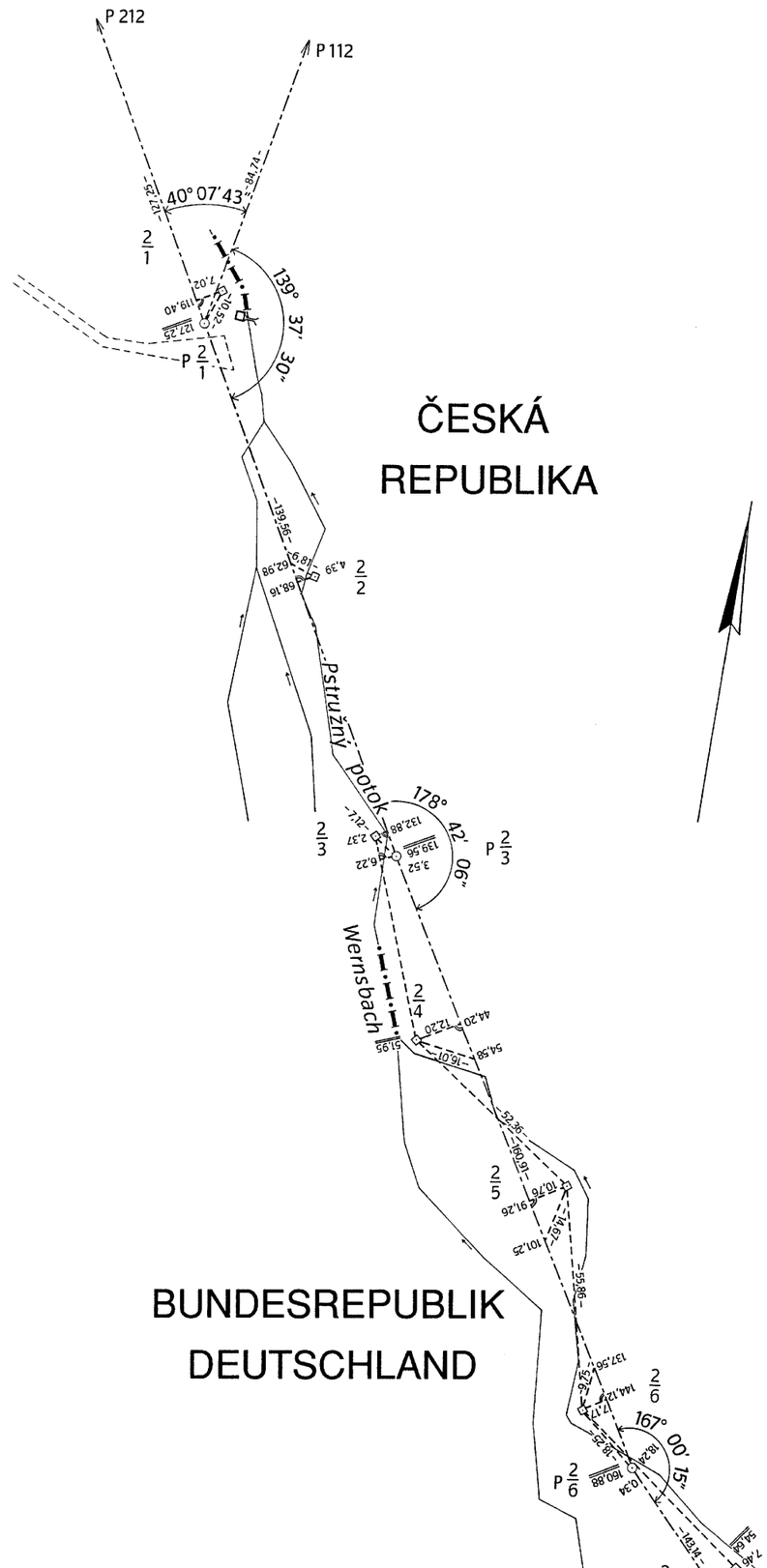

1

ČESKO - NĚMECKÉ STÁTNÍ HRANICE

část Svobodný stát Sasko

HRANIČNÍ MAPA

Hraniční úsek XII

1 : 2500

BUNDESREPUBLIK DEUTSCHLAND

Freistaat Sachsen

Regierungsbezirk Chemnitz

Landkreis Freiberg

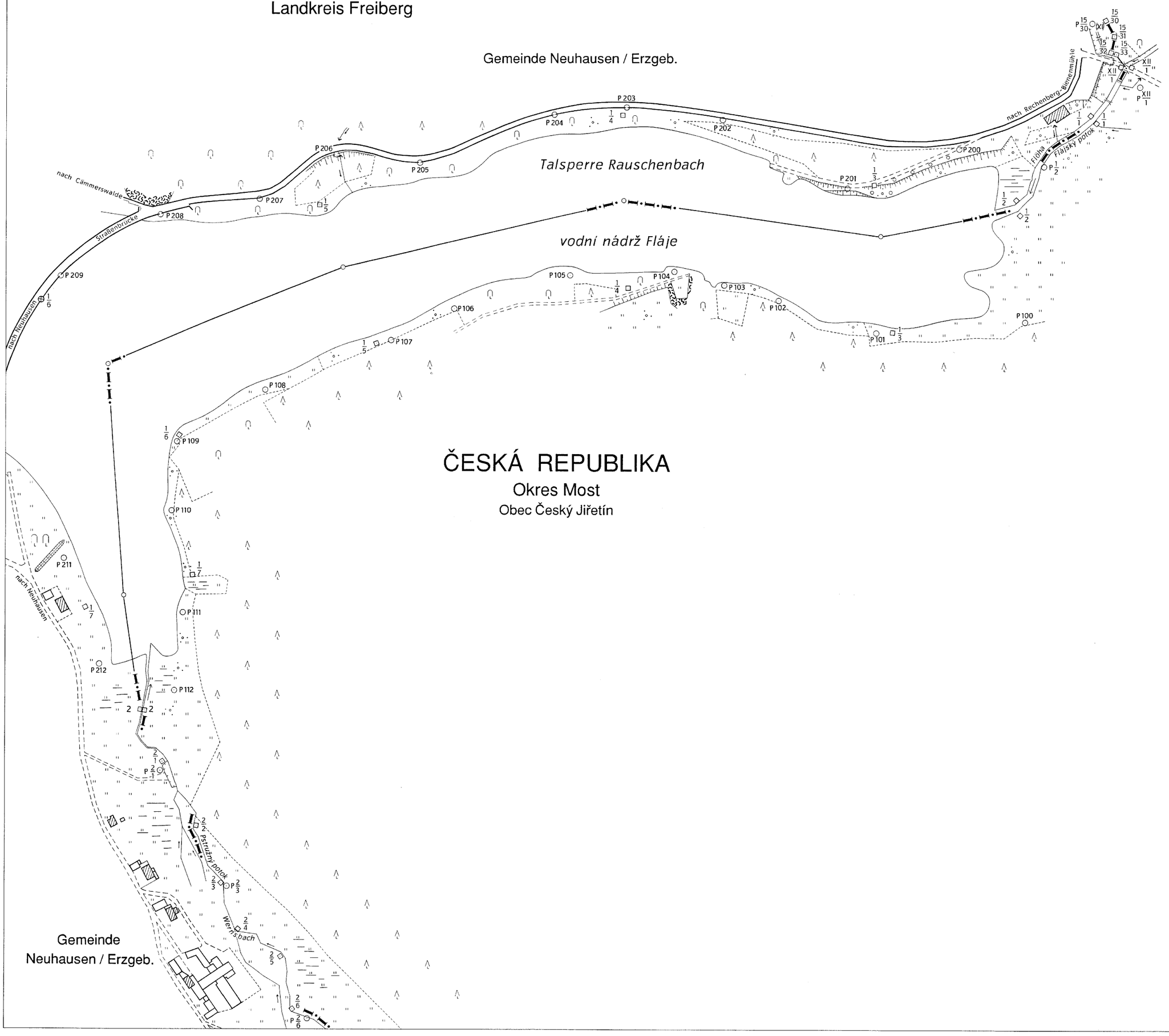

ČESKÁ REPUBLIKA

Okres Most

Obec Český Jiřetín

2

ČESKO - NĚMECKÉ STÁTNÍ HRANICE

část Svobodný stát Sasko

HRANIČNÍ NÁRYS

Hraniční úsek XII

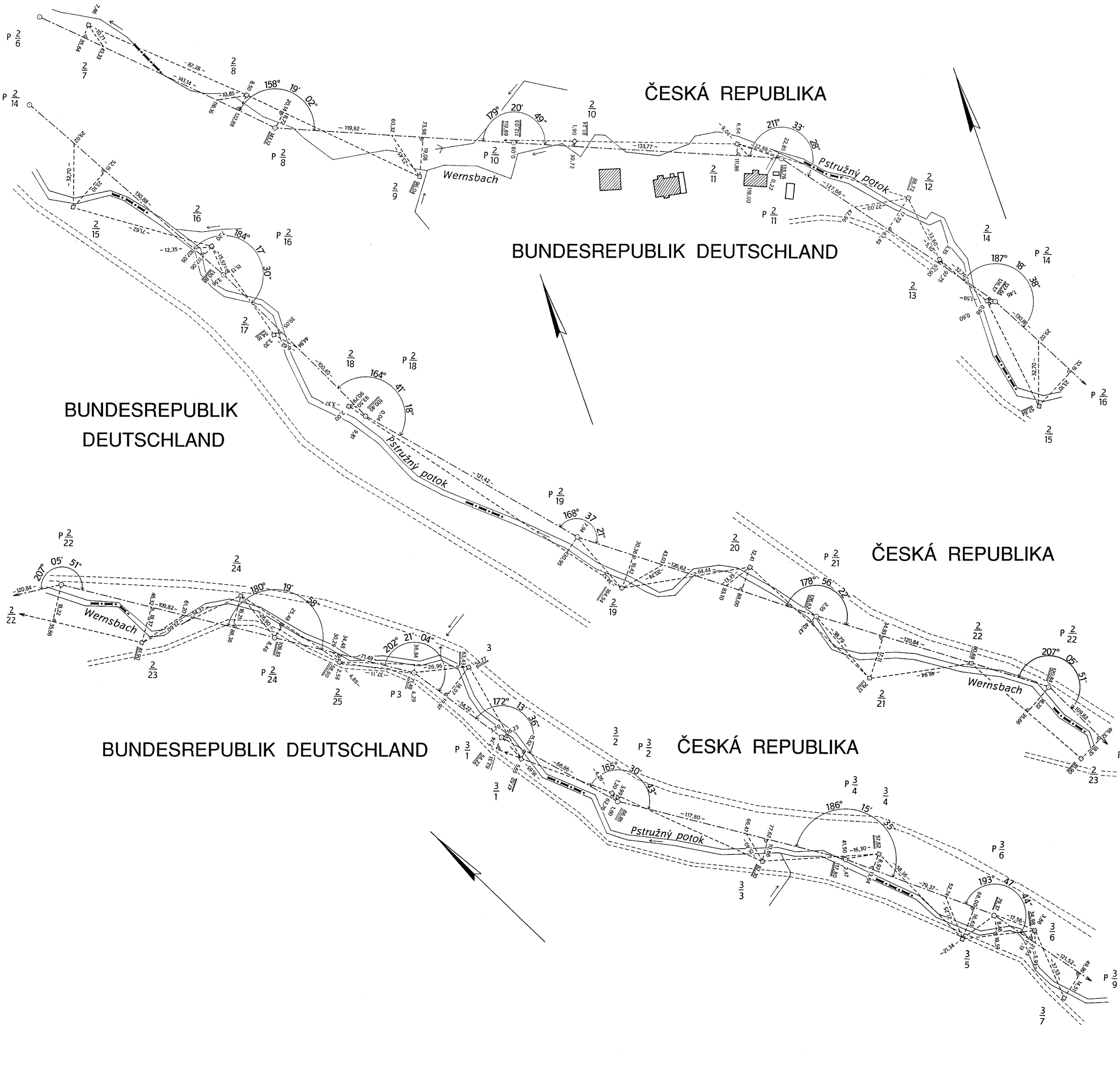

2

ČESKO - NĚMECKÉ STÁTNÍ HRANICE

část Svobodný stát Sasko

HRANIČNÍ MAPA

Hraniční úsek XII

1 : 2500

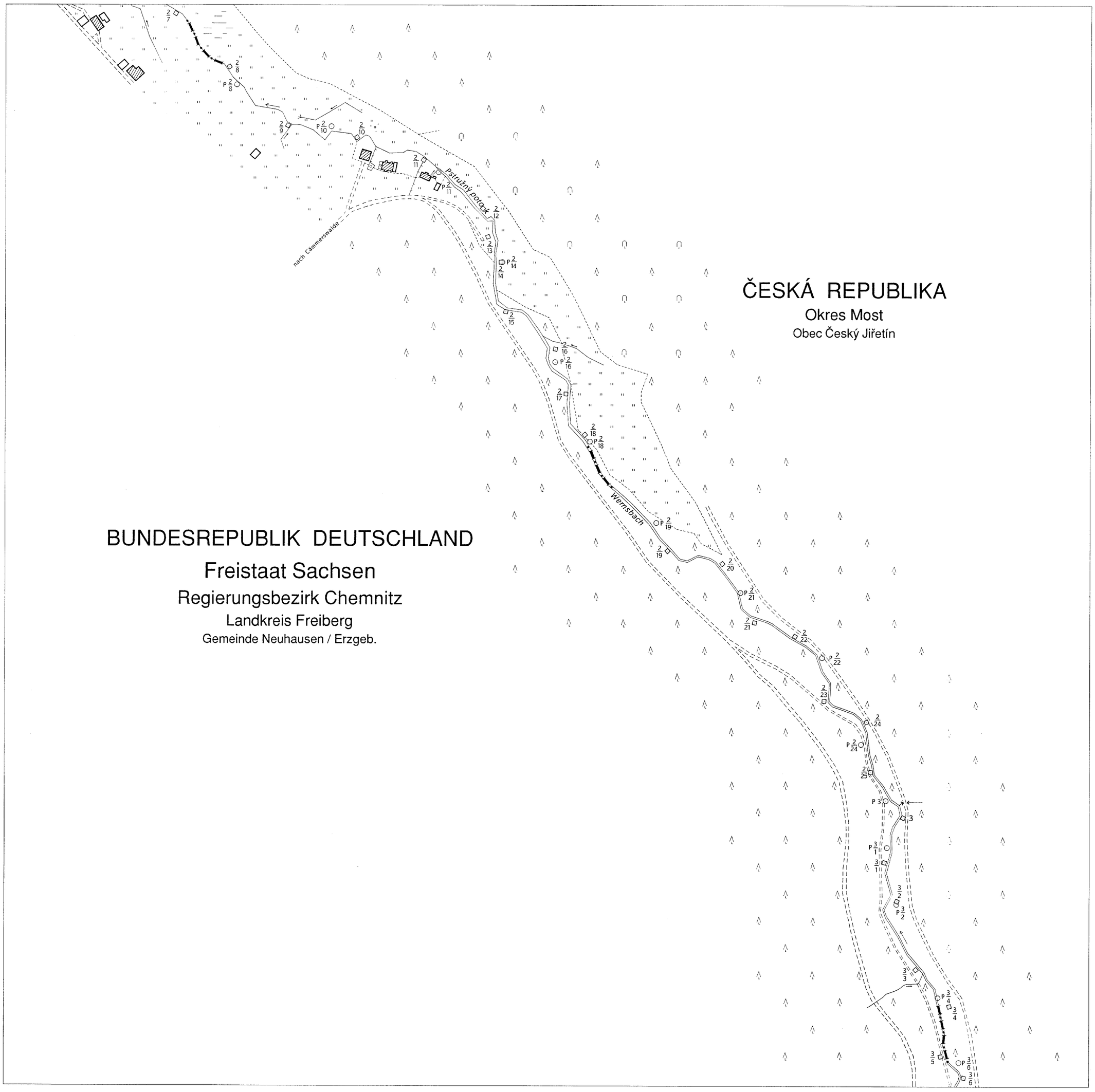

BUNDESREPUBLIK DEUTSCHLAND
Freistaat Sachsen
Regierungsbezirk Chemnitz
Landkreis Freiberg
Gemeinde Neuhausen / Erzgeb.

ČESKÁ REPUBLIKA
Okres Most
Obec Český Jiřetín

3

ČESKO - NĚMECKÉ STÁTNÍ HRANICE

část Svobodný stát Sasko

HRANIČNÍ NÁRYS

Hraniční úsek XII

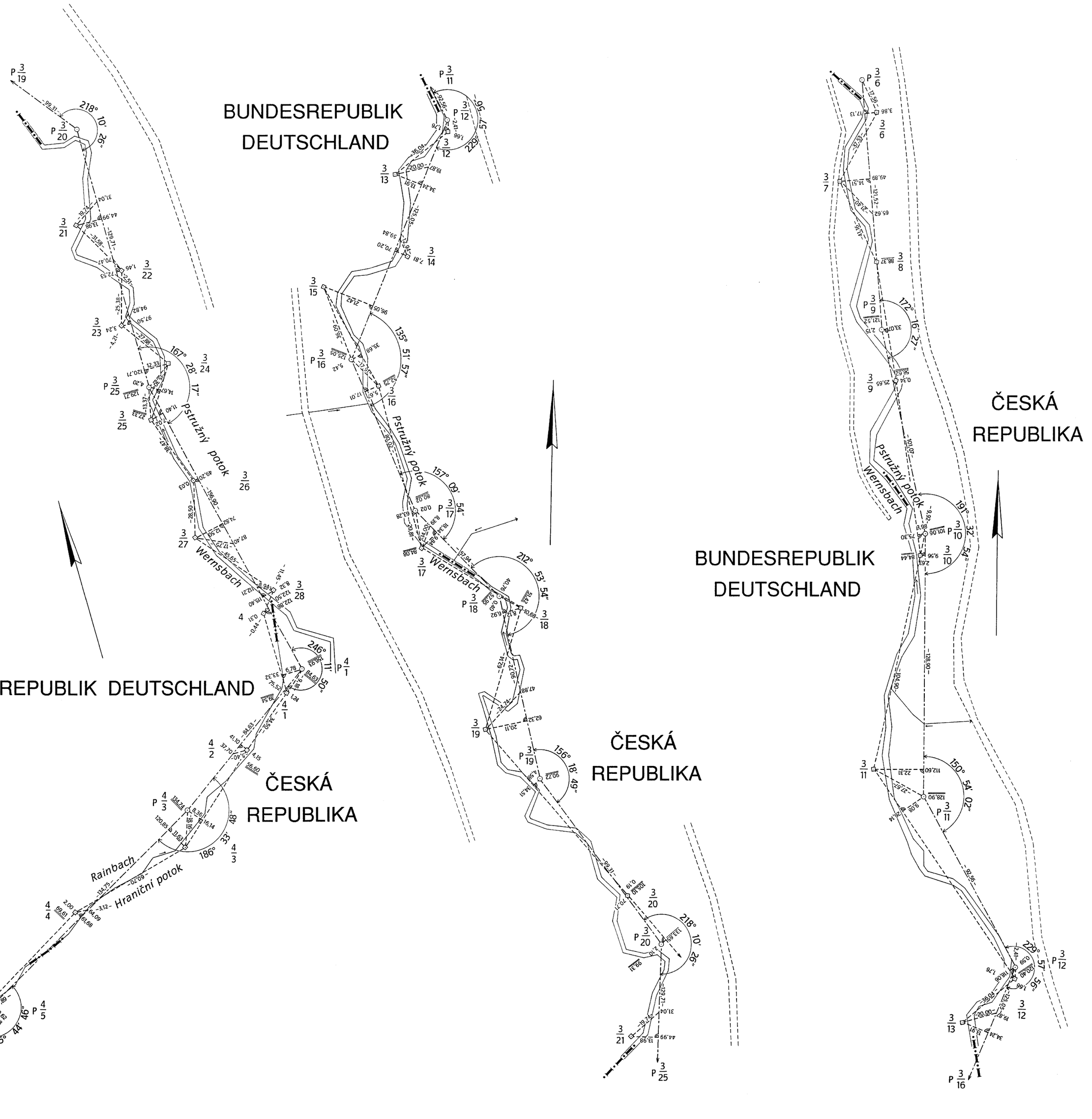

3

ČESKO - NĚMECKÉ STÁTNÍ HRANICE

část Svobodný stát Sasko

HRANIČNÍ MAPA

Hraniční úsek XII

1 : 2500

BUNDESREPUBLIK DEUTSCHLAND

Freistaat Sachsen

Regierungsbezirk Chemnitz

Landkreis Freiberg

Gemeinde Neuhausen / Erzgeb.

ČESKÁ REPUBLIKA

Okres Most

Obec Český Jiřetín

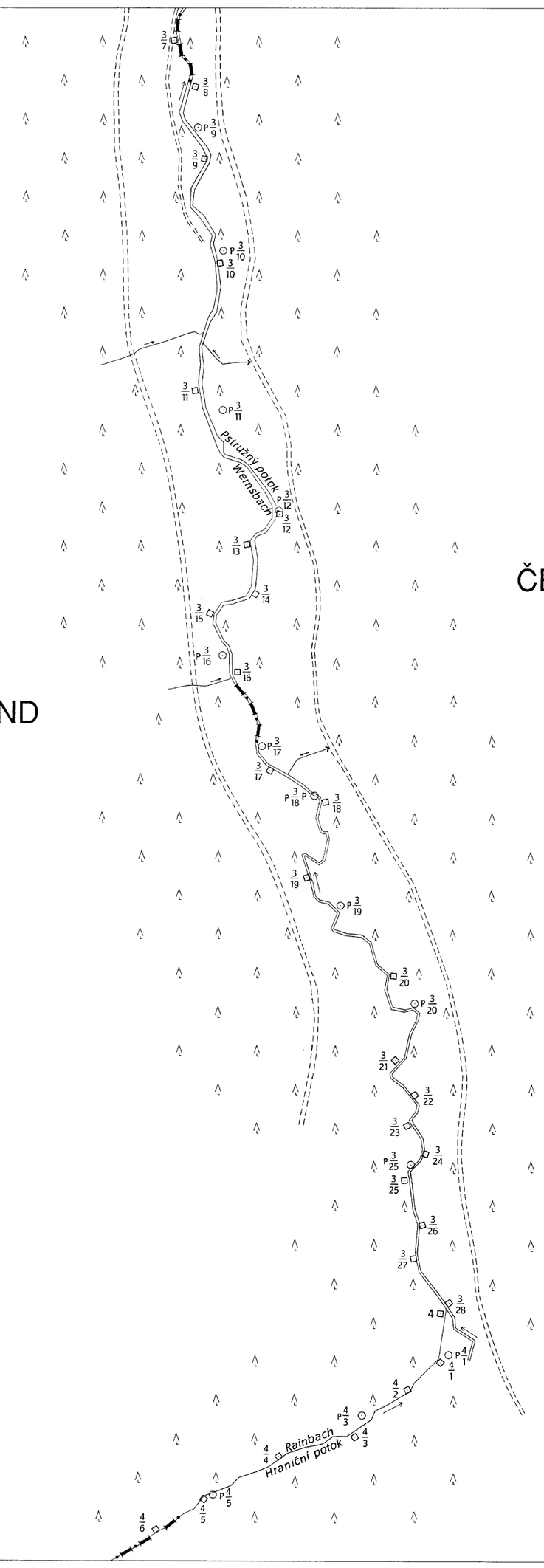

4a

ČESKO - NĚMECKÉ STÁTNÍ HRANICE

část Svobodný stát Sasko

HRANIČNÍ NÁRYS

Hraniční úsek XII

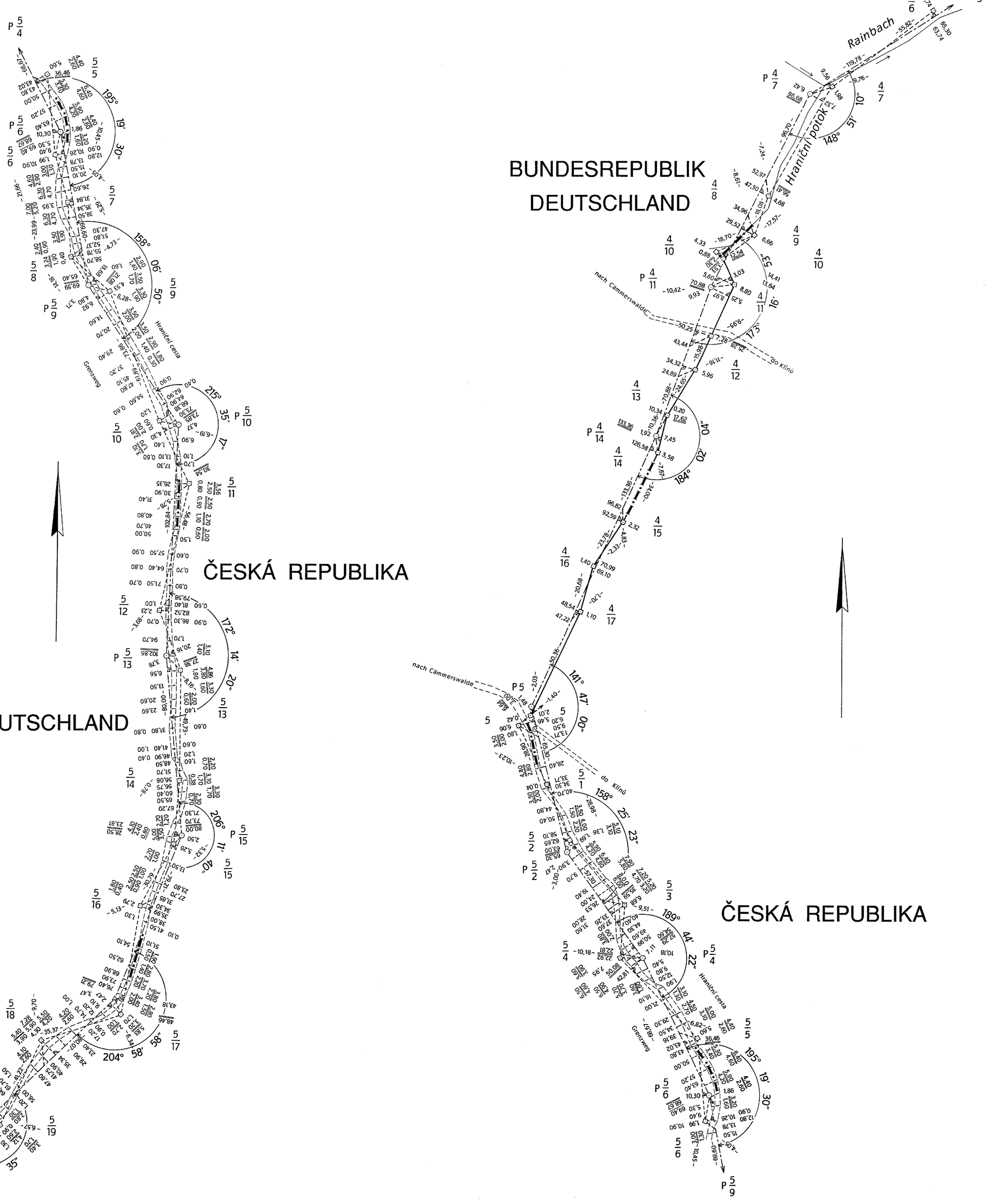

4b

ČESKO - NĚMECKÉ STÁTNÍ HRANICE

část Svobodný stát Sasko

HRANIČNÍ NÁRYS

Hraniční úsek XII

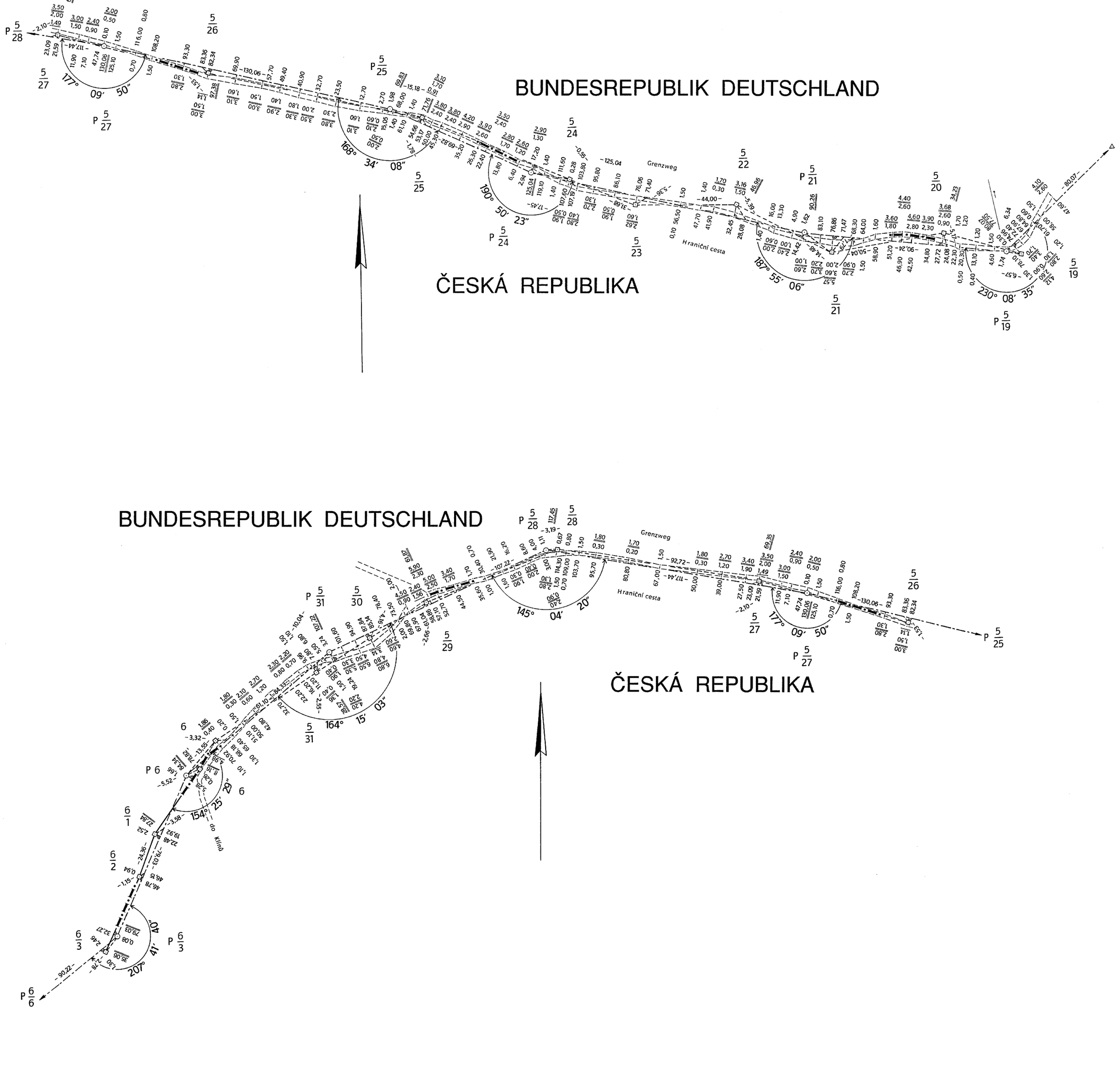

4

ČESKO - NĚMECKÉ STÁTNÍ HRANICE

část Svobodný stát Sasko

HRANIČNÍ MAPA

Hraniční úsek XII

1 : 2500

BUNDESREPUBLIK DEUTSCHLAND

Freistaat Sachsen

Regierungsbezirk Chemnitz

Landkreis Freiberg

Gemeinde Neuhausen / Erzgeb.

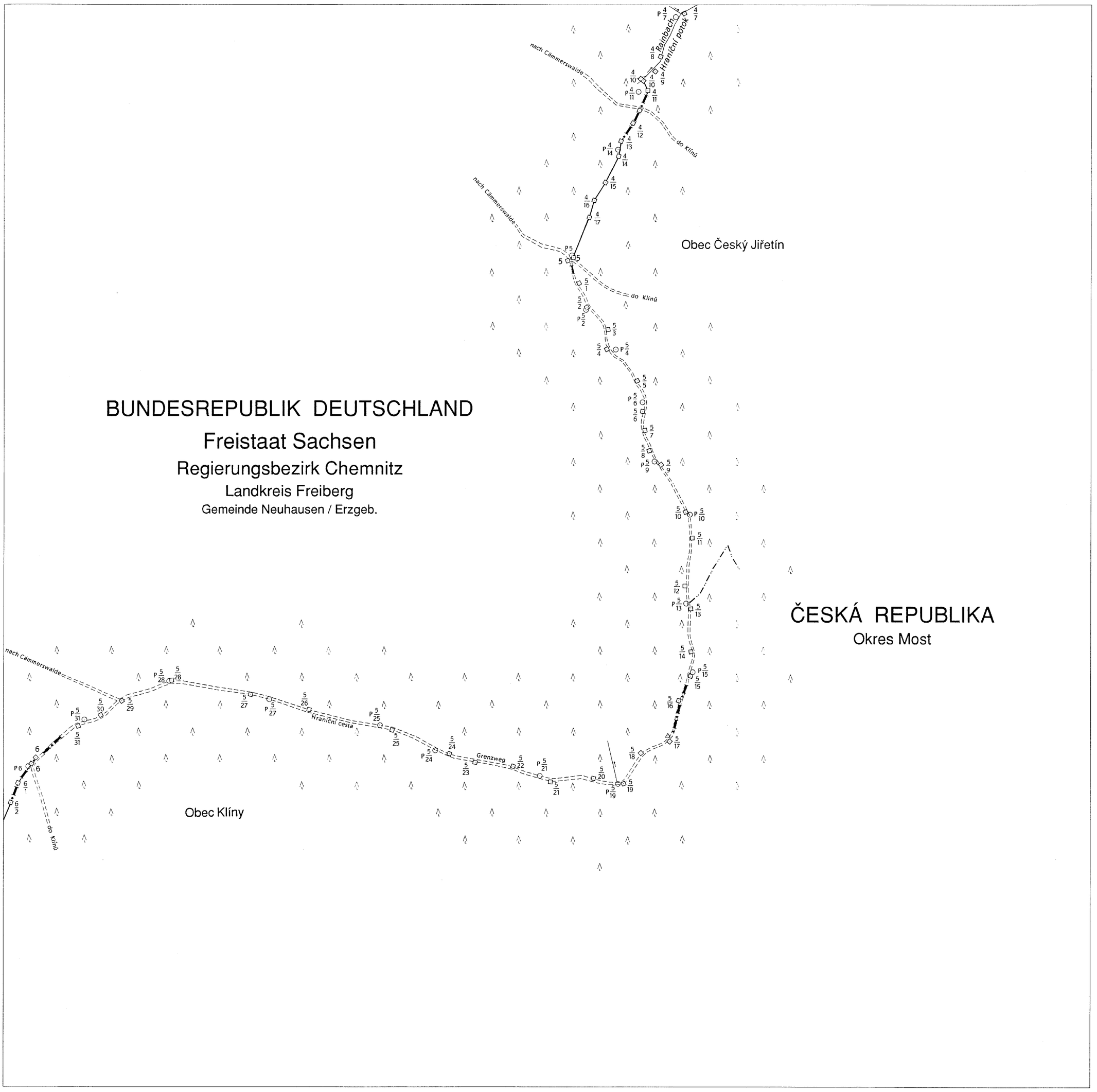

5

ČESKO - NĚMECKÉ STÁTNÍ HRANICE

část Svobodný stát Sasko

HRANIČNÍ NÁRYS

Hraniční úsek XII

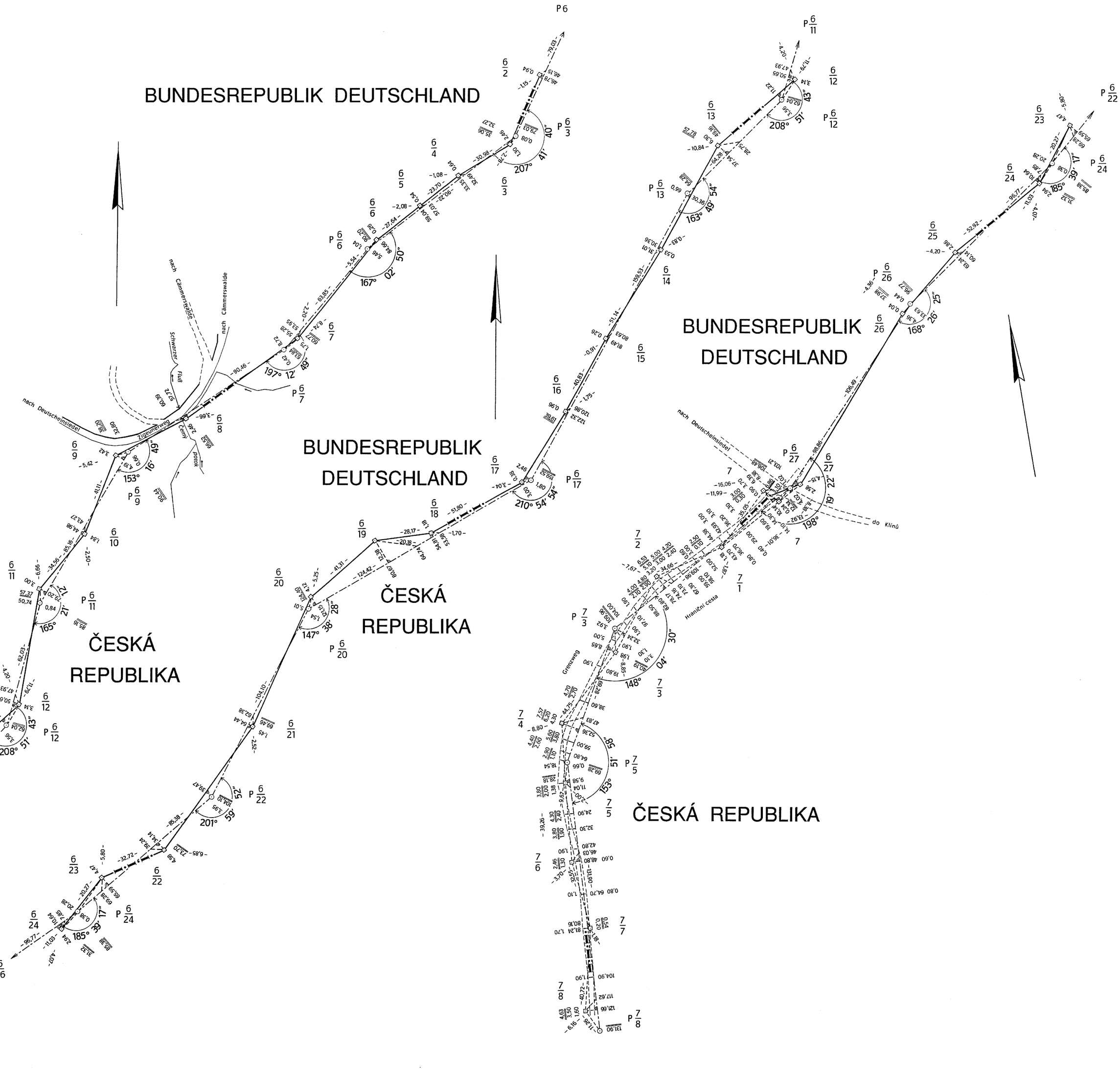

5

ČESKO - NĚMECKÉ STÁTNÍ HRANICE

část Svobodný stát Sasko

HRANIČNÍ MAPA

Hraniční úsek XII

1 : 2500

BUNDESREPUBLIK DEUTSCHLAND

Freistaat Sachsen

Regierungsbezirk Chemnitz

Landkreis Freiberg

Gemeinde Neuhausen / Erzgeb.

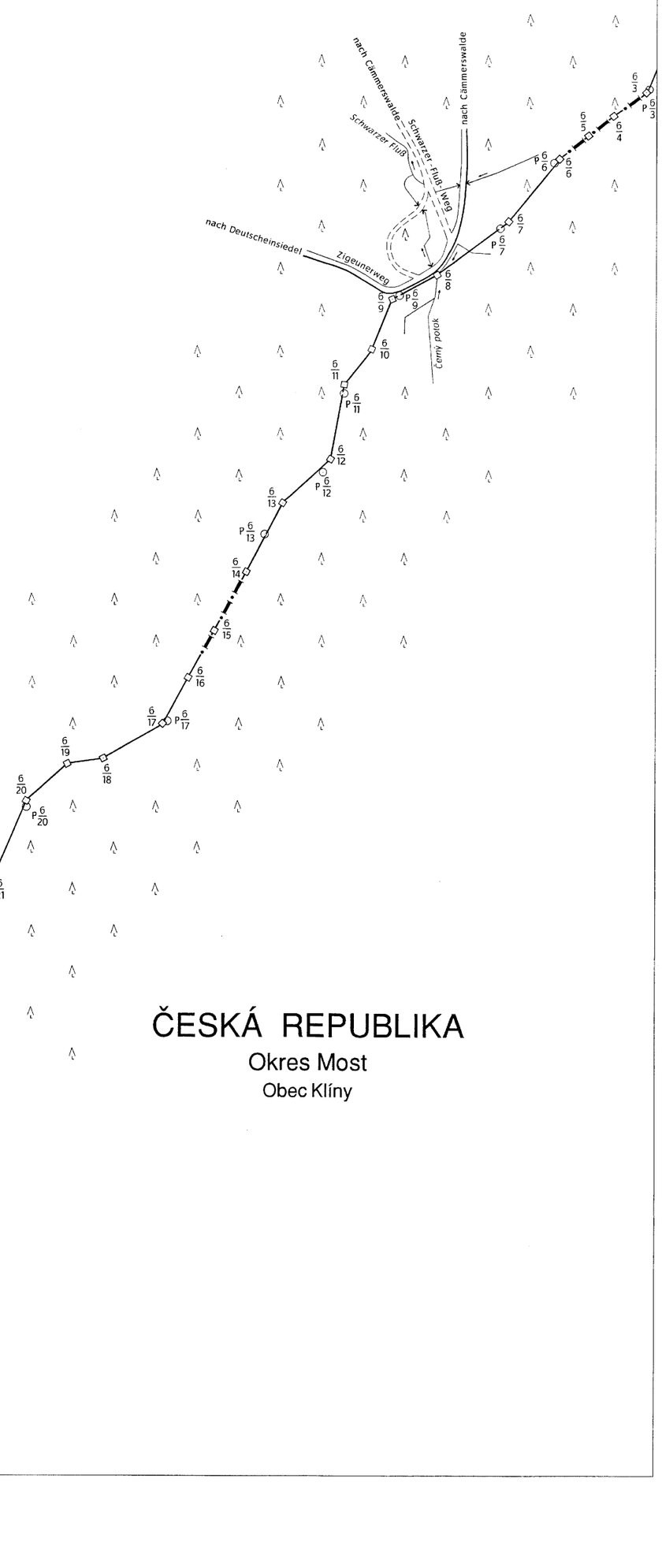

ČESKÁ REPUBLIKA

Okres Most

Obec Klíny

6a

ČESKO - NĚMECKÉ STÁTNÍ HRANICE

část Svobodný stát Sasko

HRANIČNÍ NÁRYS

Hraniční úsek XII

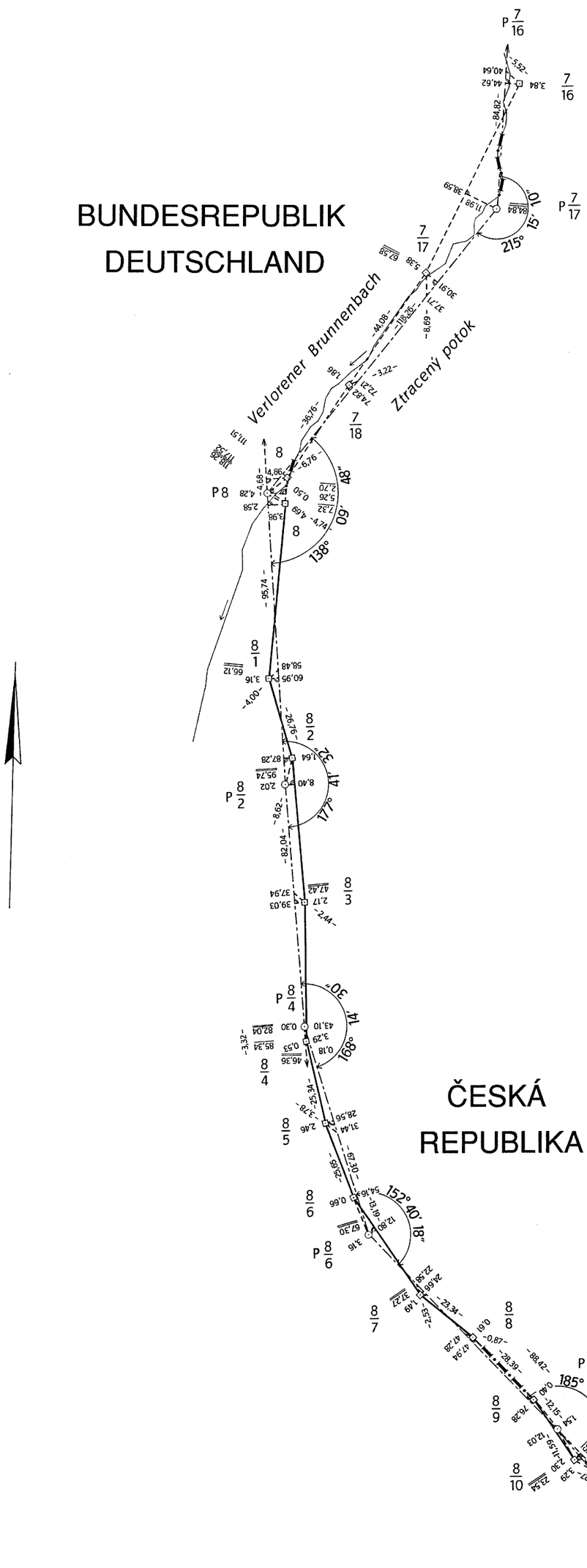

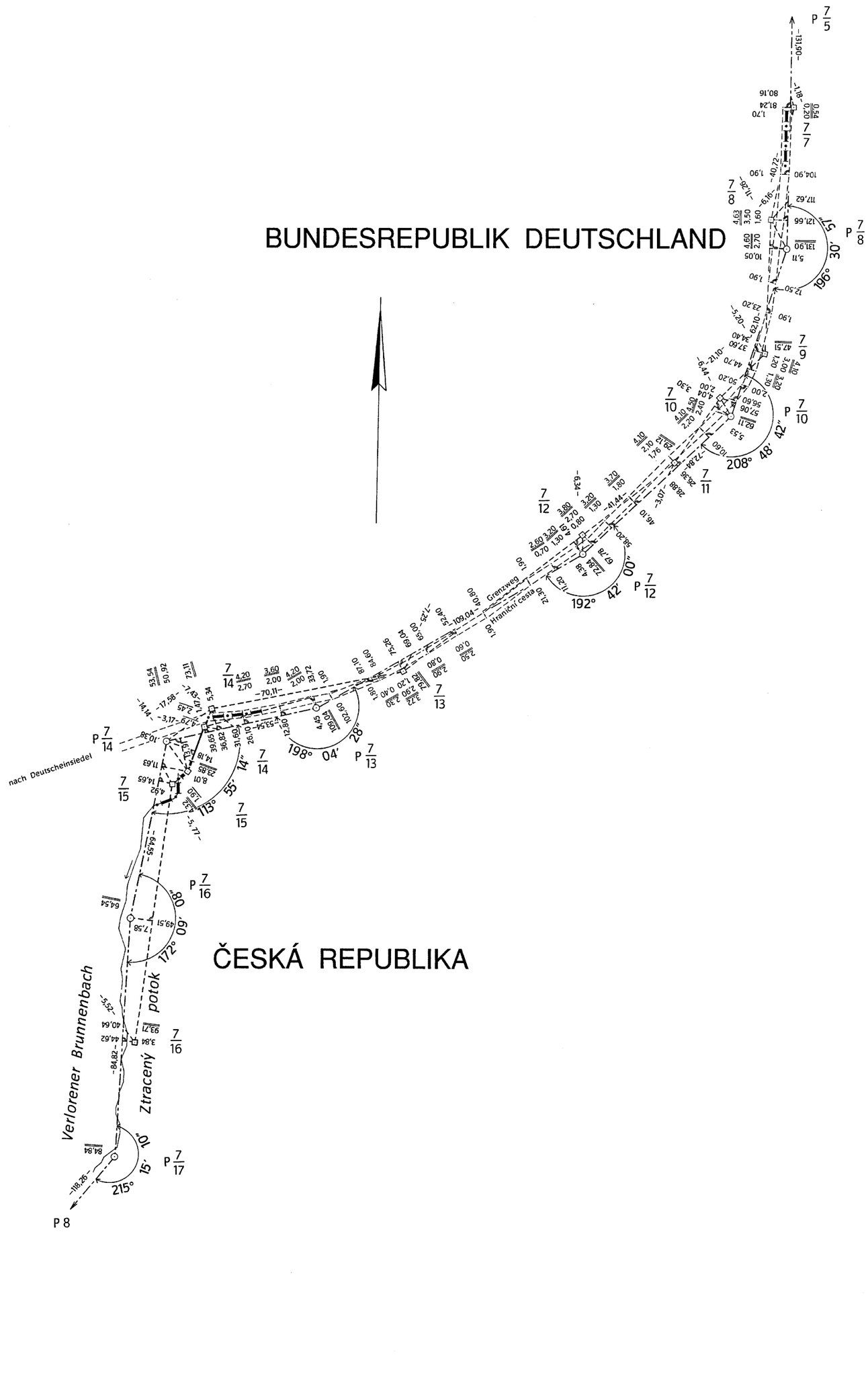

6b

ČESKO - NĚMECKÉ STÁTNÍ HRANICE

část Svobodný stát Sasko

HRANIČNÍ NÁRYS

Hraniční úsek XII



6

ČESKO - NĚMECKÉ STÁTNÍ HRANICE

část Svobodný stát Sasko

HRANIČNÍ MAPA

Hraniční úsek XII

1 : 2500

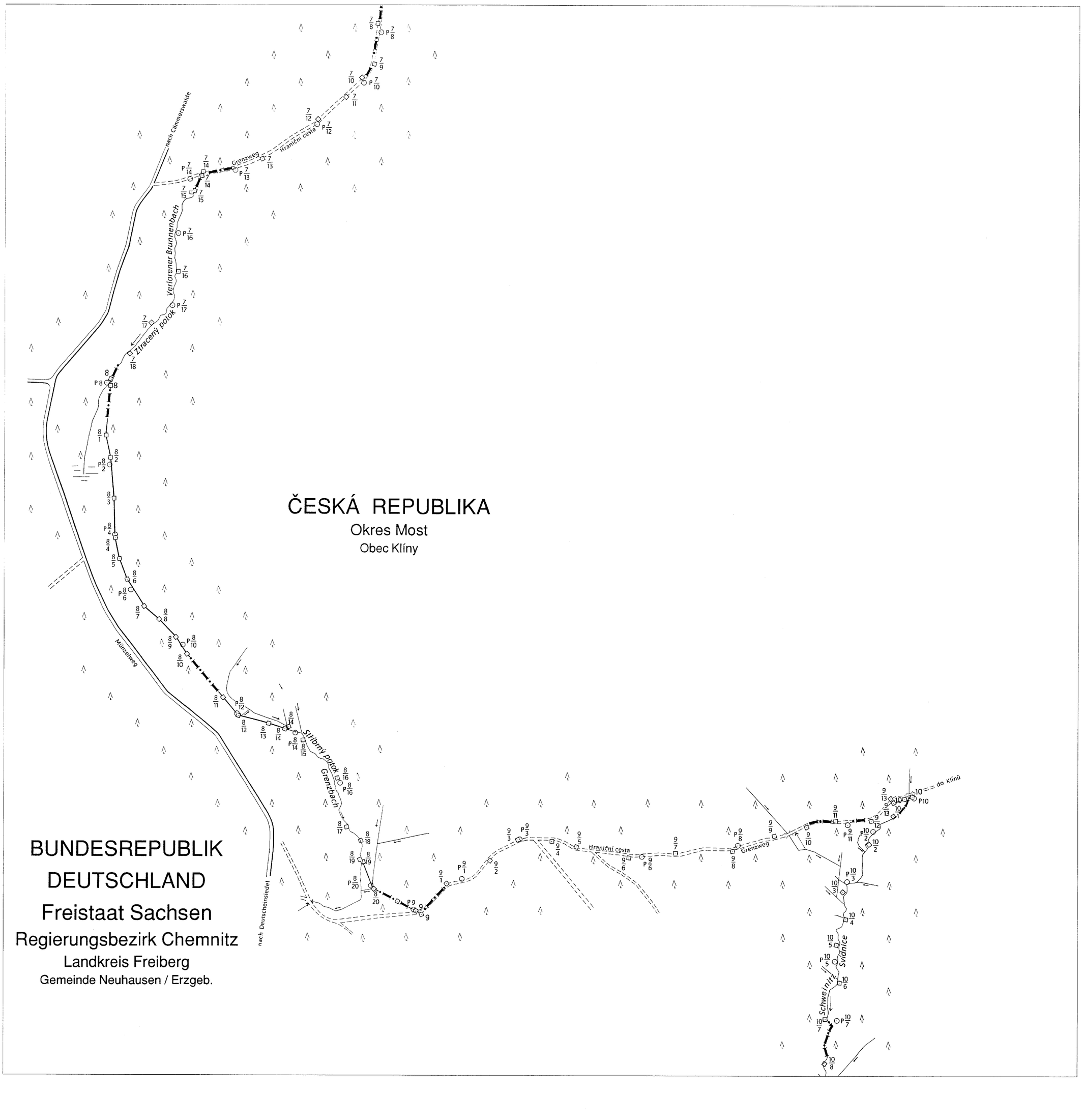

ČESKÁ REPUBLIKA

Okres Most

Obec Klíny

BUNDESREPUBLIK DEUTSCHLAND

Freistaat Sachsen

Regierungsbezirk Chemnitz

Landkreis Freiberg

Gemeinde Neuhausen / Erzgeb.

7a

ČESKO - NĚMECKÉ STÁTNÍ HRANICE

část Svobodný stát Sasko

HRANIČNÍ NÁRYS

Hraniční úsek XII

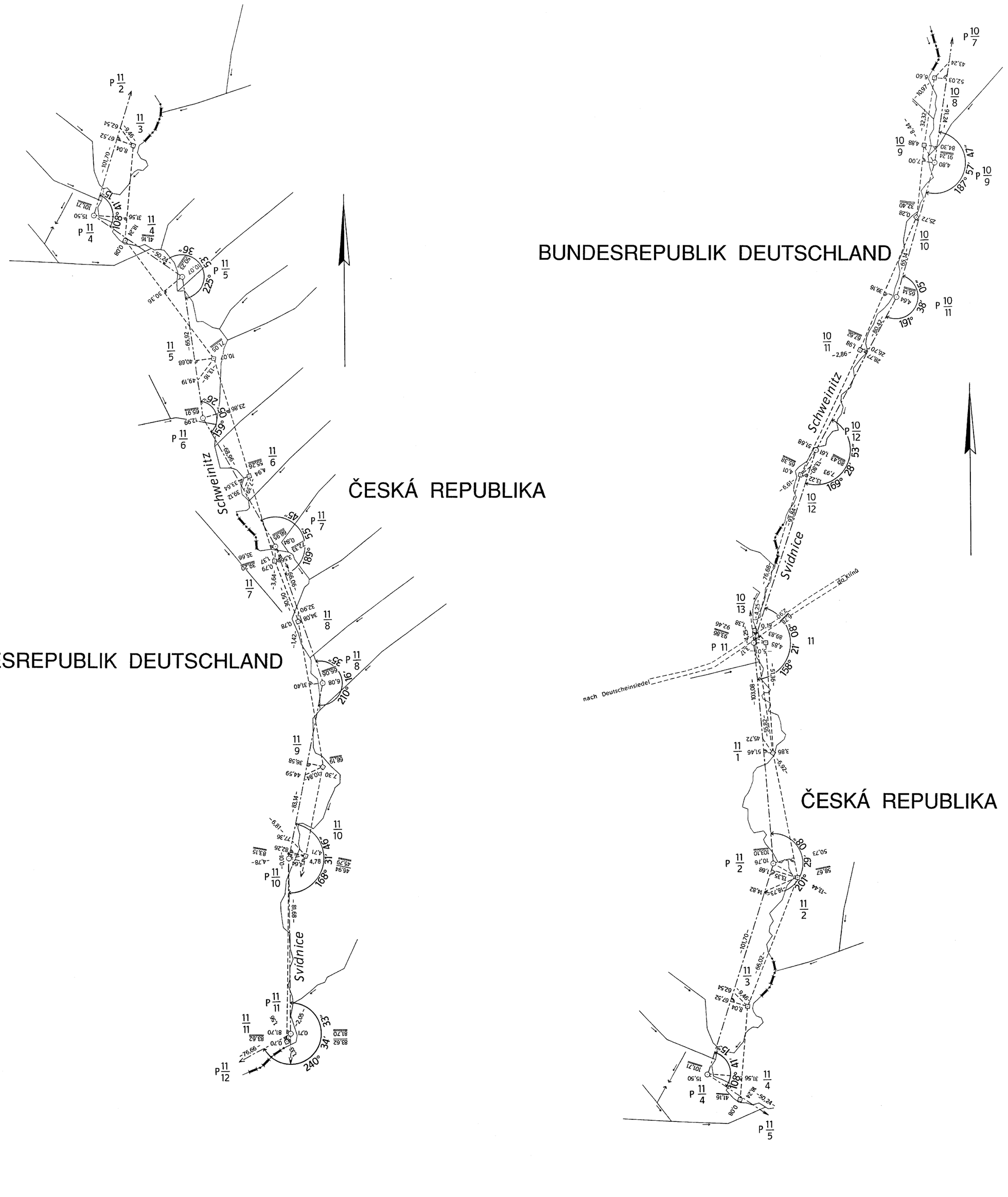

7b

ČESKO - NĚMECKÉ STÁTNÍ HRANICE

část Svobodný stát Sasko

HRANIČNÍ NÁRYS

Hraniční úsek XII

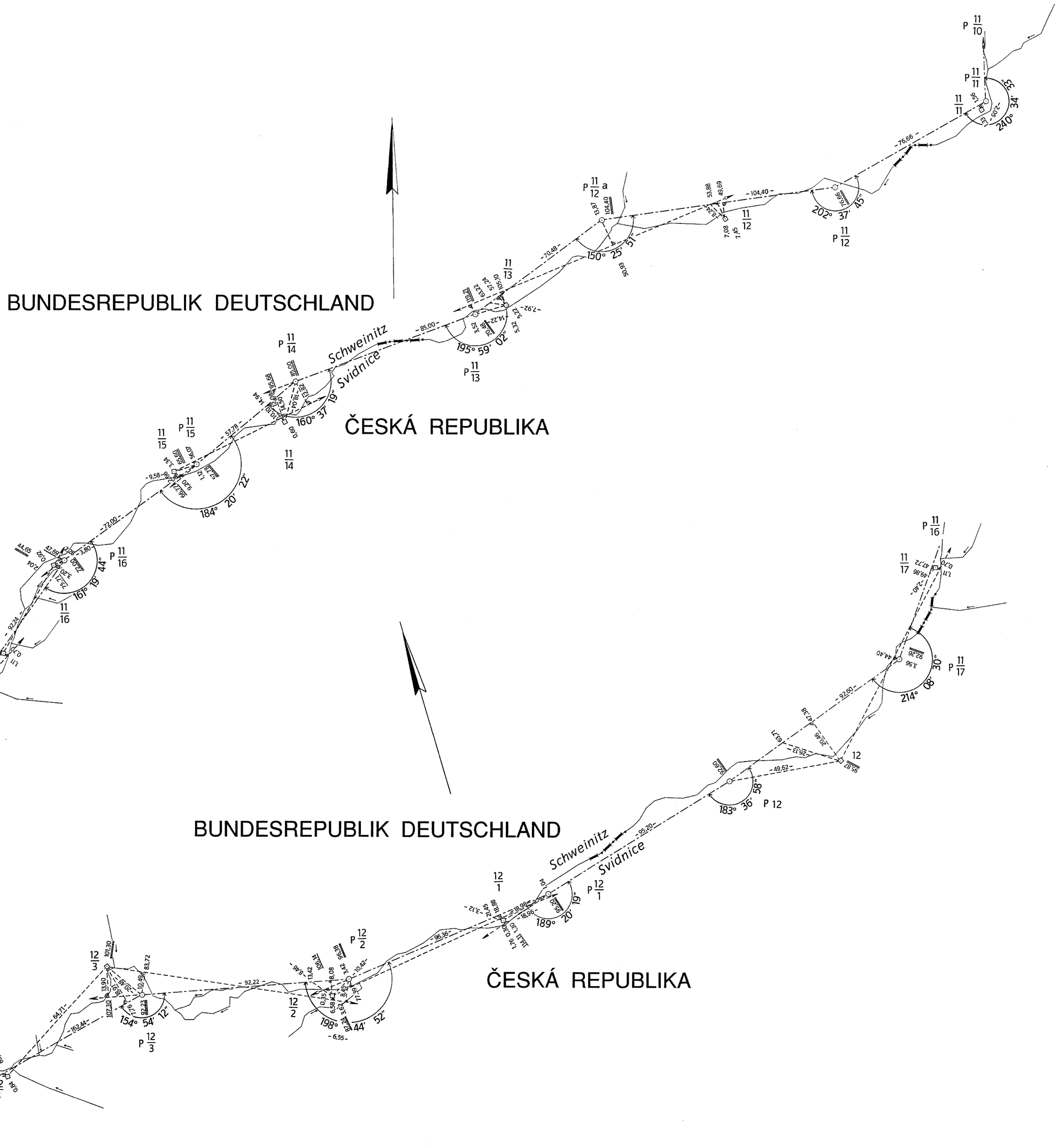

7

ČESKO - NĚMECKÉ STÁTNÍ HRANICE

část Svobodný stát Sasko

HRANIČNÍ MAPA

Hraniční úsek XII

1 : 2500

BUNDESREPUBLIK DEUTSCHLAND

Freistaat Sachsen

Regierungsbezirk Chemnitz

Landkreis Freiberg

Gemeinde Neuhausen / Erzgeb.



ČESKÁ REPUBLIKA

Okres Most

8

ČESKO - NĚMECKÉ STÁTNÍ HRANICE

část Svobodný stát Sasko

HRANIČNÍ NÁRYS

Hraniční úsek XII

8

ČESKO - NĚMECKÉ STÁTNÍ HRANICE

část Svobodný stát Sasko

HRANIČNÍ MAPA

Hraniční úsek XII

1 : 2500

BUNDESREPUBLIK DEUTSCHLAND

Freistaat Sachsen

Regierungsbezirk Chemnitz

Landkreis Freiberg

Gemeinde Neuhausen / Erzgeb.

Mittlerer Erzgebirgskreis

Gemeinde Deutscheinsiedel

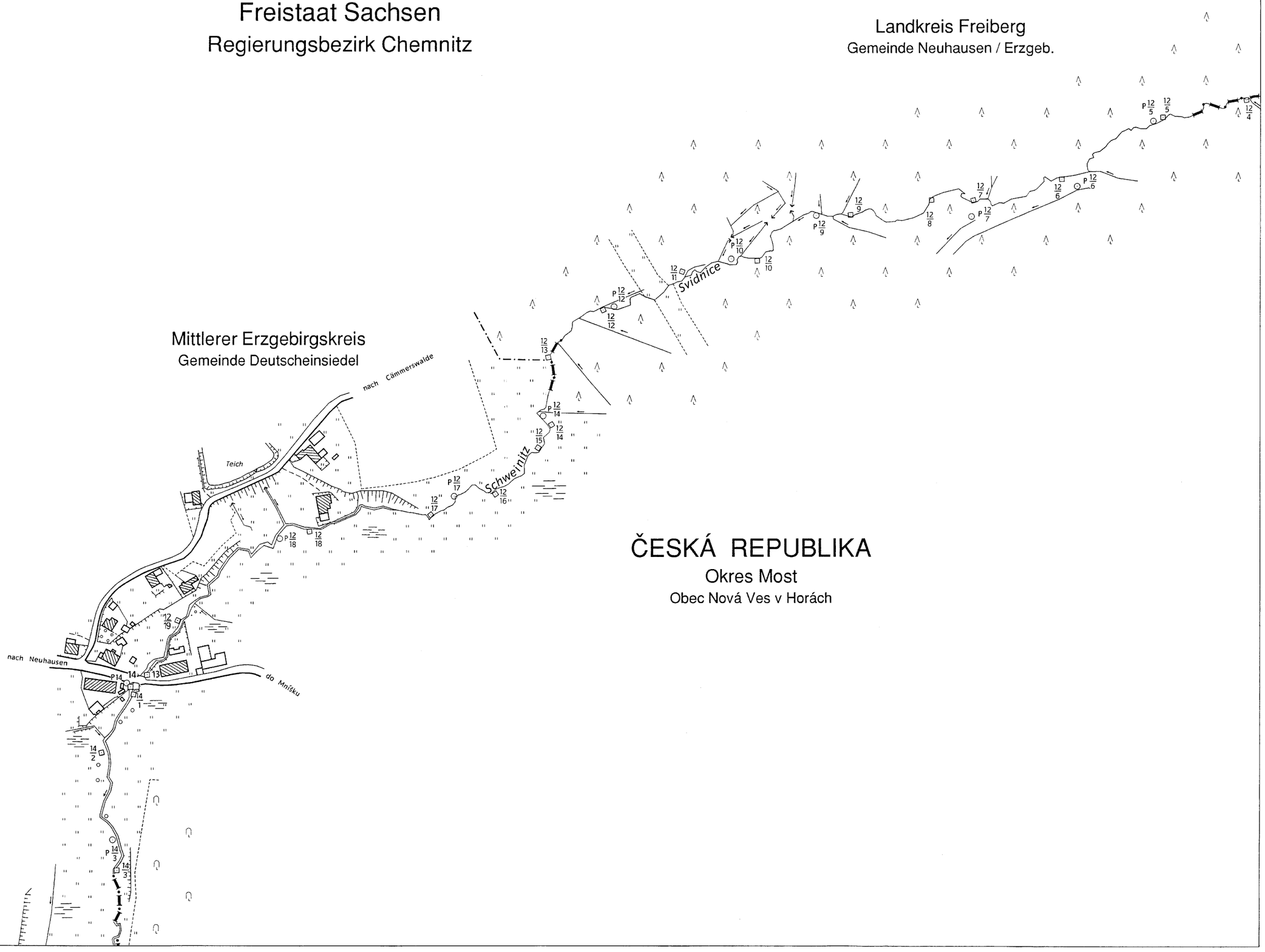

ČESKÁ REPUBLIKA

Okres Most

Obec Nová Ves v Horách

9

ČESKO - NĚMECKÉ STÁTNÍ HRANICE

část Svobodný stát Sasko

HRANIČNÍ NÁRYS

Hraniční úsek XII

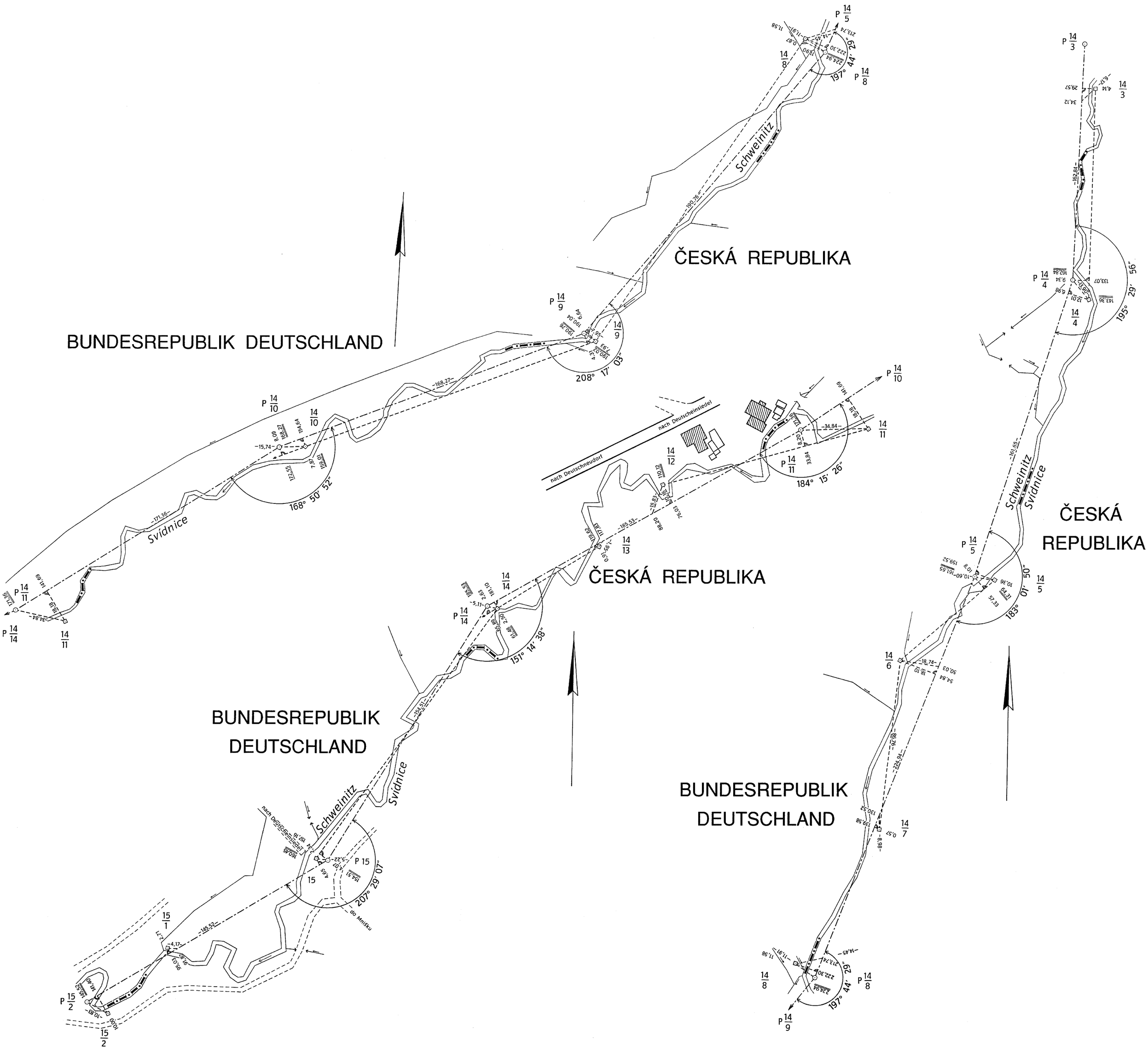

9

ČESKO - NĚMECKÉ STÁTNÍ HRANICE

část Svobodný stát Sasko

HRANIČNÍ MAPA

Hraniční úsek XII

1 : 2500

BUNDESREPUBLIK DEUTSCHLAND

Freistaat Sachsen

Regierungsbezirk Chemnitz

Mittlerer Erzgebirgskreis

Gemeinde Deutscheinsiedel

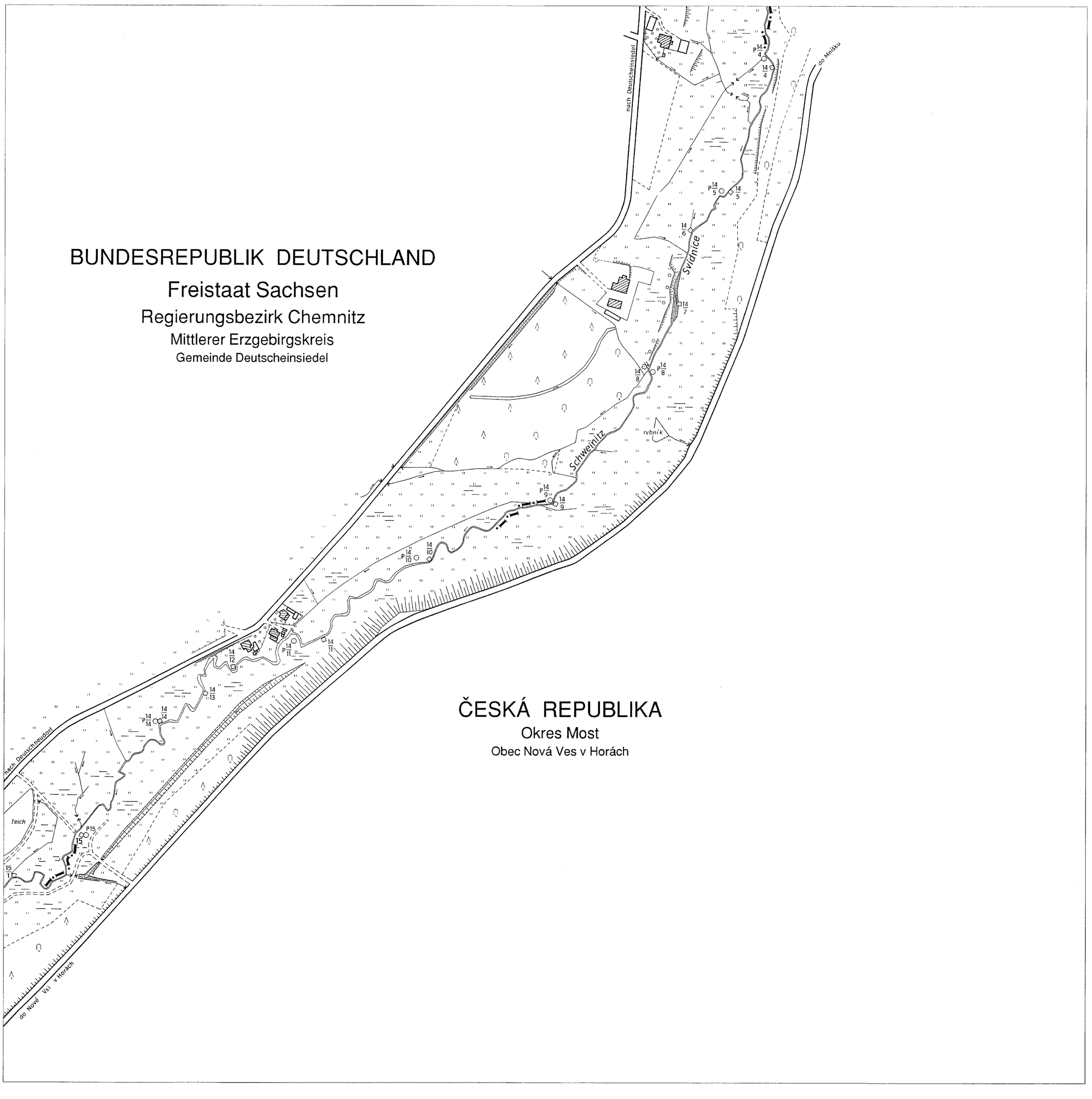

ČESKÁ REPUBLIKA

Okres Most

Obec Nová Ves v Horách

10

ČESKO - NĚMECKÉ STÁTNÍ HRANICE

část Svobodný stát Sasko

HRANIČNÍ NÁRYS

Hraniční úsek XII

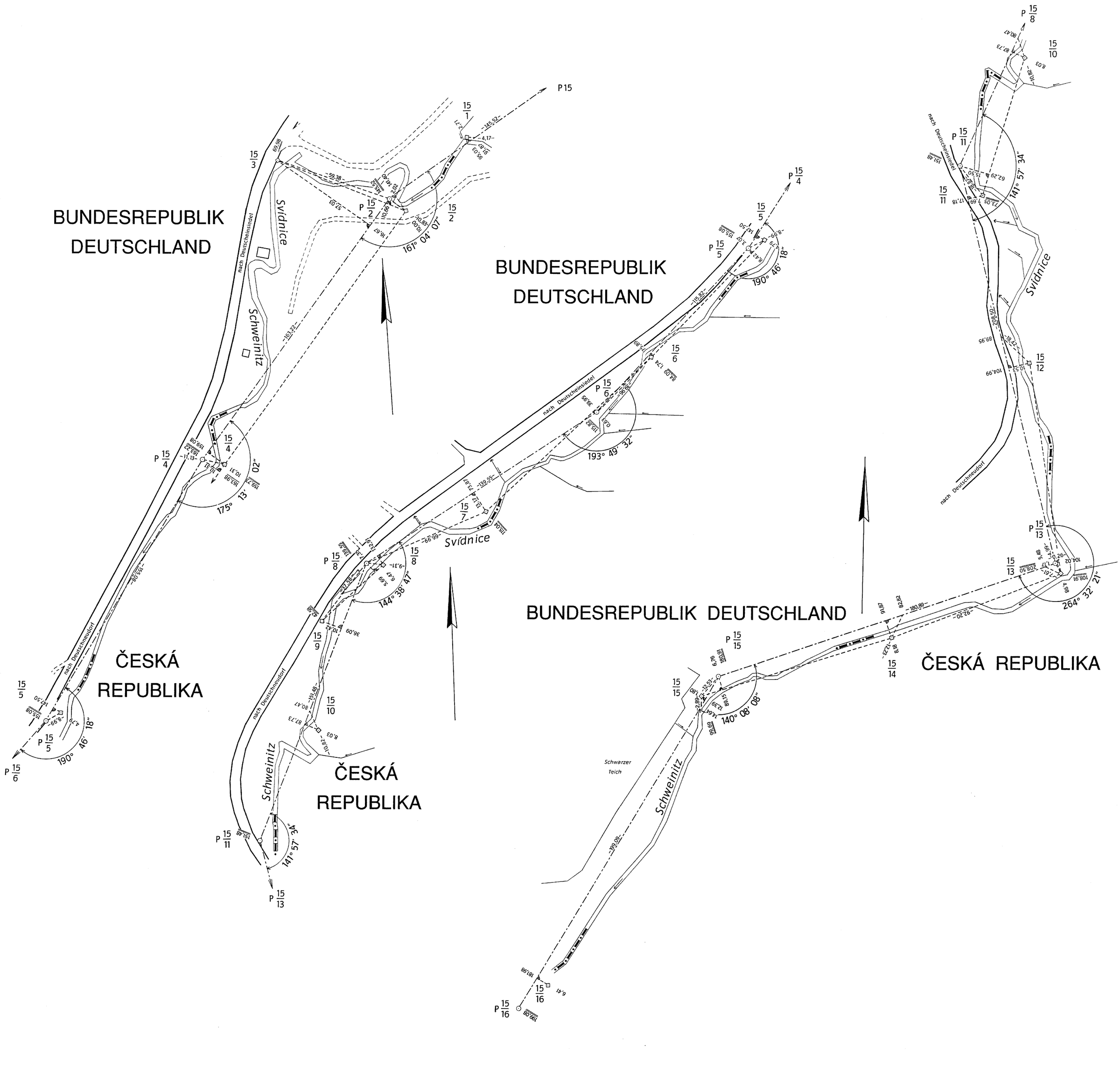

10

ČESKO - NĚMECKÉ STÁTNÍ HRANICE

část Svobodný stát Sasko

HRANIČNÍ MAPA

Hraniční úsek XII

1 : 2500

BUNDESREPUBLIK DEUTSCHLAND

Freistaat Sachsen

Regierungsbezirk Chemnitz

Mittlerer Erzgebirgskreis

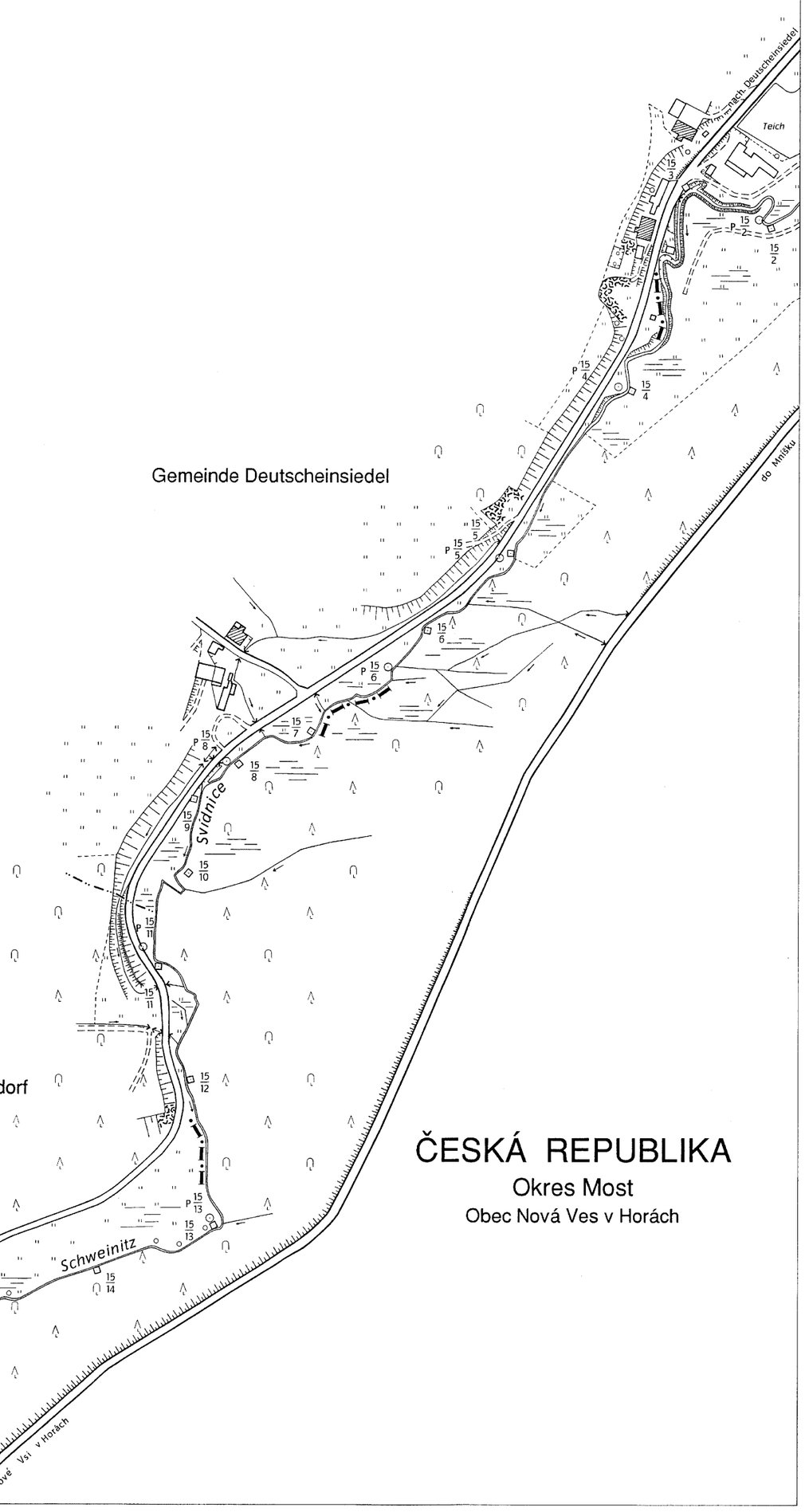

ČESKÁ REPUBLIKA

Okres Most

Obec Nová Ves v Horách

11

ČESKO - NĚMECKÉ STÁTNÍ HRANICE

část Svobodný stát Sasko

HRANIČNÍ NÁRYS

Hraniční úsek XII

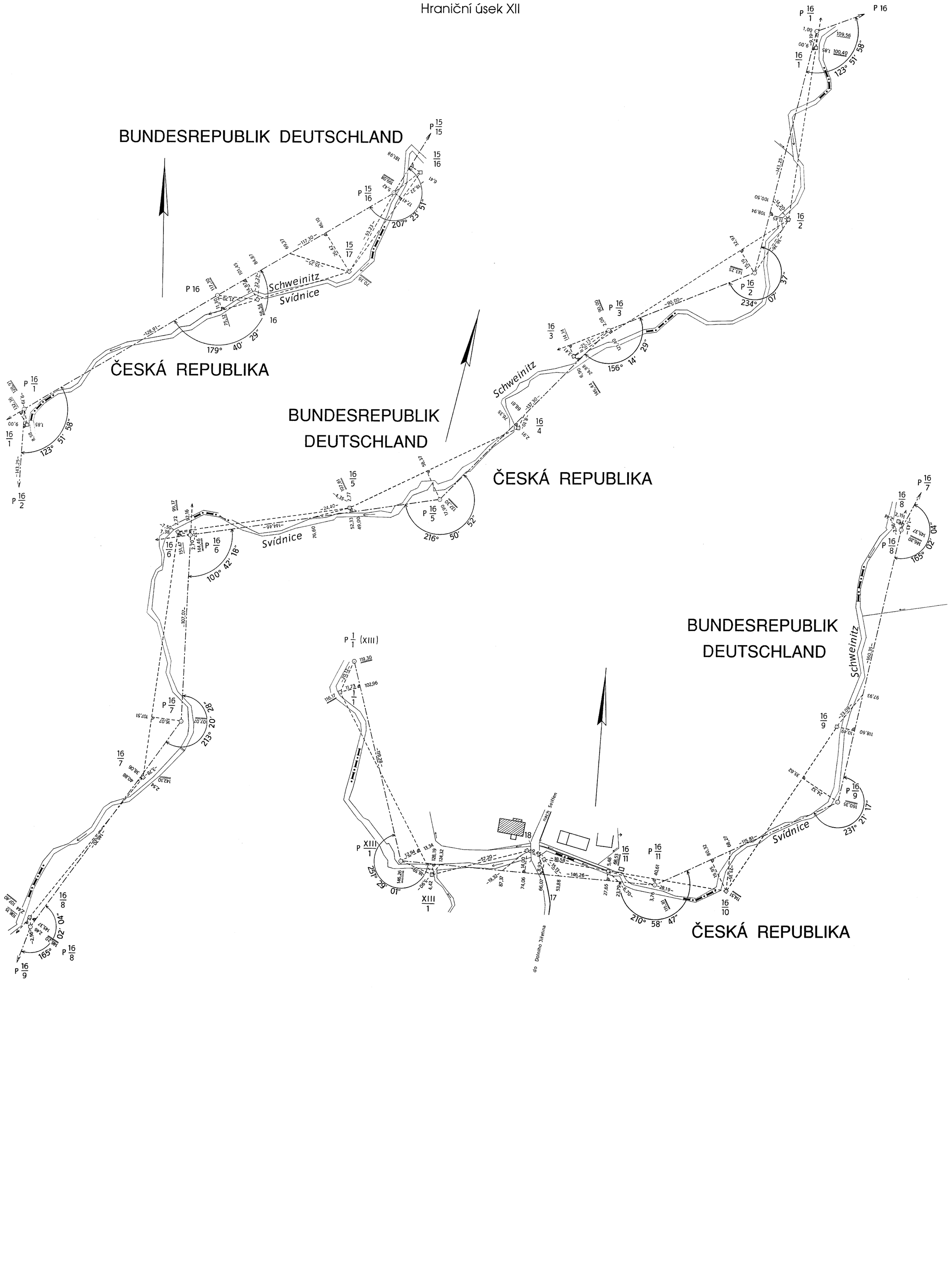

11

ČESKO - NĚMECKÉ STÁTNÍ HRANICE

část Svobodný stát Sasko

HRANIČNÍ MAPA

Hraniční úsek XII

1 : 2500

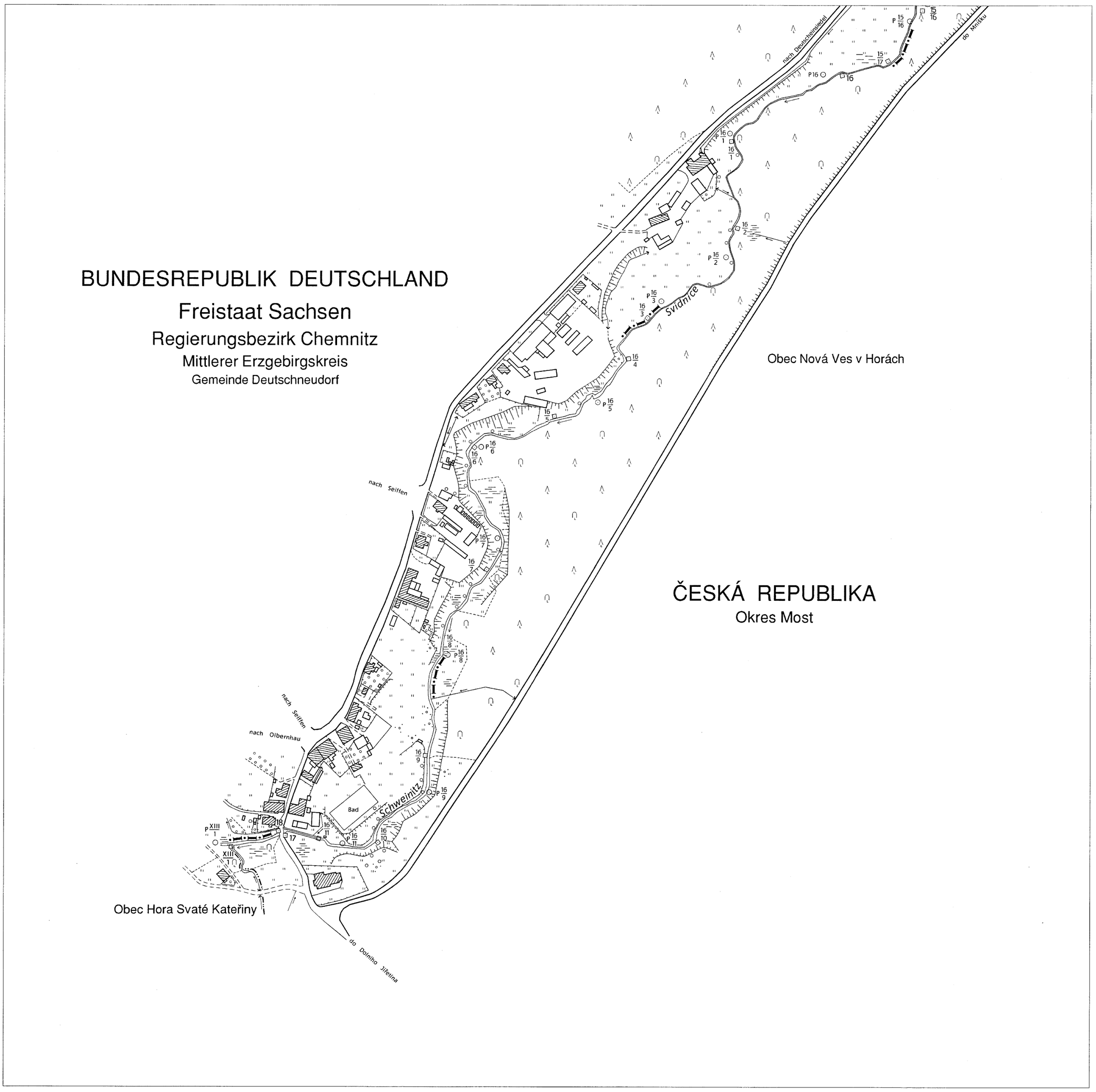

ČESKO - NĚMECKÉ STÁTNÍ HRANICE

část Svobodný stát Sasko

SEZNAM HRANIČNÍCH SILNIC A HRANIČNÍCH CEST

Poř. číslo	Hraniční úsek	Hraniční mapa	Mezi hraničními znaky	Délka [km]	Šířka [m]	Počet hraničních znaků					Poznámky
						základních	hlavních	mezilehlých	doplňkových	celkem	
1	2	3	4	5	6	7	8	9	10	11	12
1	I	5	8/1 — 8/7	0,3	4,8	—	—	9	5	14	
2	I	8	13 — 14/11	1,5	4,4	—	3	44	45	92	
3	I	9, 10	16/32 — 17	0,1	3,3	—	2	4	2	8	
4	III	5	9 — 9/8	0,4	4,5	—	2	9	—	11	hraniční silnice
5	VIII	11	19 — 20	1,0	4,2	—	4	21	1	26	
6	VIII	12, 13	21 — 23	1,7	2,4	—	5	42	—	47	
7	X	7	12/10 — 12/16	0,2	4,0	—	—	9	—	9	
8	XII	4	5 — 6	1,4	1,7	—	4	31	—	35	
9	XII	5, 6	7 — 7/14	0,6	2,0	—	2	15	—	17	
10	XII	6	9 — 9/13	0,6	2,0	—	2	14	—	16	
11	XIV	3	4 — 5	0,9	6,2	—	4	22	19	45	hraniční silnice
12	XV	9, 10	10/12 — 10/26	0,8	2,0	—	—	17	—	17	
13	XVIII	3, 4	4/8 — 5/4	1,1	2,3	—	1	22	—	23	
14	XVIII	5, 6, 7, 8	8/2 — 10	3,2	2,4	—	2	53	—	55	
15	XIX	7,8	8/16 — 10/5	0,3	7,3	—	4	15	20	39	hraniční silnice
16	XX	1, 2	1/9 — 1/27	1,1	3,0	—	—	21	12	33	
17	XX	9, 10	9 — 9/8	0,6	3,0	—	2	9	1	12	
18	XXI	1	XXI/1 — 1/16	0,5	2,7	2	—	17	1	20	
19	XXI	2	3/1 — 3/5	0,2	2,1	—	—	7	—	7	
20	XXI	6	10 — 10/4	0,2	3,0	—	2	5	—	7	
21	XXI	8	15/2 — 15/5	0,1	4,0	—	—	6	—	6	
22	XXI	8	15/9 — 16	0,3	4,0	—	2	6	1	9	
23	XXI	9	17 — 17/6	0,3	2,7	—	1	7	—	8	
24	XXI	9	17/10 — 17/15	0,3	2,7	—	—	8	—	8	
25	XXI	9, 10	18 — 19/18	1,9	3,7	—	3	42	—	45	
26	XXI	10, 11	20/2 — 21	2,0	3,0	—	2	29	5	36	
27	XXII	3	4/9 — 4/15	0,3	2,0	—	—	9	—	9	
28	XXII	4	6/1 — 6/2	0,1	3,6	—	—	4	—	4	
29	XXII	5	6/18 — 6/22	0,2	3,6	—	—	7	—	7	
30	XXII	6	10 — 11	0,1	8,5	—	4	—	—	4	hraniční silnice
31	XXII	9	17/5 — 17/7	0,1	2,5	—	—	5	1	6	
32	XXII	10	18/9 — 18/11	0,1	2,5	—	—	5	1	6	
33	XXII	11	22 — 23	1,0	2,8	—	4	16	2	22	
34	XXII	11	23/1 — 23/5	0,2	3,8	—	—	7	—	7	
35	XXII	12	23/23 — 23/24	0,03	2,5	—	—	4	—	4	
36	XXII	12	23/30 — 23/31	0,03	2,5	—	—	4	—	4	
37	XXIII	2	2/4 — 2/18	0,7	2,3	—	—	17	—	17	
38	XXIII	2	2/21 — 2/29	0,4	3,0	—	—	11	—	11	
39	XXIII	4, 5	5 — 5/12	0,7	2,4	—	2	13	2	17	
40	XXIII	6	8/40 — 9	0,1	4,8	—	2	2	—	4	
41	XXIII	11	17/5 — 17/11	0,2	2,4	—	—	9	—	9	

ČESKO - NĚMECKÉ STÁTNÍ HRANICE

část Svobodný stát Sasko

SEZNAM HRANIČNÍCH VODNÍCH TOKŮ A HRANIČNÍCH PŘÍKOPŮ

Poř. číslo	Hraniční úsek	Hraniční mapa	Název hraničního vodního toku	Mezi hraničními znaky	Délka [km]	Šířka [m]	Poznámky
1	2	3	4	5	6	7	8
1	I	1, 2	Lužická Nisa	I/1 — 3	1,4	12,0	
2	I	3, 4	Bílý potok	5 — 6/15	2,0	0,4	
3	II	12	Zlatý potok	23/5 — 23/12	0,2	0,6	
4	II	12, 13	Zlatý potok	24/4 — 25	1,1	0,6	
5	II	16	bezejmenný tok	28/38 — 28/40	0,04	0,4	
6	II	16	Mandava	28/40 — 28/42	0,04	7,0	
7	II	16	Hraniční potok	28/45 — III/1	0,04	0,4	
8	III	1, 2	Hraniční potok	III/1 — 3	1,2	0,4	
9	III	5, 6	Spréva	10 — 12	1,9	1,0	
10	III	8	Jiříkovský potok	18/19 — 18/22	0,1	2,0	
11	IV	1, 2	Spréva	3/19 — 3/32	0,9	6,0	
12	IV	7	—	12/11 — 12/15	0,1	—	hraniční příkop
13	IV	7	Rožanský potok	12/15 — 12/18	0,1	5,0	
14	IV	8	Dřevič	16 — 16/5	0,2	0,3	
15	V	1	Severní potok	2 — 2/37	0,8	1,0	
16	V	3	Luční potok	5/2 — 5/18	0,3	1,0	
17	V	10	Vilémovský potok	18/24 — VI/1	0,2	6,0	
18	VI	1, 2	Vilémovský potok	VI/1 — 3	2,5	6,0	
19	VI	3, 4	Hraniční potok	4/24 — 5/9	0,4	0,6	
20	VI	6	Tomášovský potok	10/3 — 11	0,7	0,7	
21	VI	9	Hraniční potok	16/6 — 16/15	0,2	0,6	
22	VI	10	Strouha	18/2 — 18/25	0,7	0,8	
23	VI	11, 12	Bílý potok	20 — 23	2,9	1,5	
24	VI	12, 13, 14, 15, 16	Křinice	23 — VII/1	7,9	6,0	
25	VII	1	Křinice	VII/1 — 3	1,0	6,0	
26	VII	8, 9, 10	Labe	14 — 25	3,6	110,0	
27	VIII	1, 2, 3	Klopotský potok	1/3 — 4	3,2	0,8	
28	VIII	7	Studniční potok	11/4 — 11/23	0,5	0,5	
29	VIII	7, 8	Sporný potok	12/9 — 13	0,3	1,5	
30	VIII	8	Rychnovský potok	13 — 14/24	1,4	0,8	
31	VIII	14, 15	Olšovský potok	24 — 26	2,1	3,5	
32	VIII	15	Petrovický potok	26 — 26/8	0,4	2,0	
33	VIII	15	Hraniční potok	26/8 — 26/18	0,5	0,5	
34	IX	1	Hraniční potok	2/1 — 2/9	0,2	0,5	
35	IX	4	Slatina	6 — 6/15	0,4	2,0	
36	IX	4	Hraniční potok	6/15 — 6/55	0,9	1,5	
37	IX	6, 7	Rybný potok	9 — 10	1,4	4,5	
38	IX	7, 8, 9	Hraniční potok	10 — 13	3,3	1,0	
39	IX	9	bezejmenný tok	14 — 14/6	0,2	0,4	
40	IX	10, 11, 12	Černý potok	15 — 17	2,4	1,0	
41	X	1, 2, 3, 4	Mohelnice	3 — 8/11	5,1	3,0	
42	X	6, 7	—	11 — 11/26	0,8	—	hraniční příkop
43	X	7	bezejmenný tok	11/26 — 12	0,5	0,6	
44	X	9	—	16/1 — 16/14	0,4	—	hraniční příkop
45	X	10, 11	Rašelinový potok	17 — 18	2,0	1,5	
46	X	11	Divoká Bystřice	18 — 19	1,0	2,2	
47	X	11, 12	Hraniční potok	19 — 20/25	1,8	0,5	
48	XI	1, 2, 3	Jelení potok	2/4 — 6/8	4,5	1,5	
49	XI	3, 4	Jelení potok	6/11 — 7	1,0	1,5	
50	XI	4	Moldavský potok	7 — 8	0,8	2,5	
51	XI	4	Hraniční potok	8 — 8/6	0,2	1,0	
52	XI	7, 8	Bystrý potok	11/5 — 12/22	1,8	1,5	
53	XI	8, 9, 10	Bystrý potok	12/26 — 15/28	3,3	2,0	
54	XII	1	Flájský potok	XII/1 — 1/2	0,2	5,0	
55	XII	1	vodní nádrž Fláje	1/2 — 2	1,3	—	
56	XII	1, 2, 3	Pstružný potok	2 — 4	3,4	2,0	
57	XII	3, 4	Hraniční potok	4 — 4/10	0,5	0,5	
58	XII	6	Ztracený potok	7/15 — 8	0,3	0,4	
59	XII	6	Stříbrný potok	8/14 — 8/19	0,2	0,5	
60	XII	6, 7, 8, 9, 10, 11	Svídnice	10 — XIII/1	9,1	1,0	
61	XIII	1, 2, 3, 4, 5, 6	Svídnice	XIII/1 — 7	9,6	4,0	
62	XIII	6, 7	Flájský potok	7 — 8	2,0	11,0	
63	XIII	7, 8, 9, 10, 11, 12, 13, 14	Načetínský potok	8/2 — XIV/1	12,6	3,5	
64	XIV	1, 2, 3	Načetínský potok	XIV/1 — 4	2,7	1,5	
65	XIV	4, 5	—	5/24 — 6/11	1,5	—	hraniční příkop
66	XIV	5	bezejmenný tok	6/11 — 7	0,4	0,5	
67	XIV	5, 6	Lesní potok	7 — 8	0,9	0,5	
68	XIV	6, 7, 8, 9, 10, 11, 12, 13, 14	Černá	8 — 20/8	15,1	4,0	
69	XIV	14	rybník	20/8 — 20/10	0,2	—	
70	XIV	14	Černá	20/10 — XV/1	0,3	2,0	
71	XV	1	Černá	XV/1 — 1/1	0,1	1,5	
72	XV	1, 2	—	1/1 — 2	1,6	—	hraniční příkop
73	XV	2, 3, 4	Kamenička	2 — 3	2,8	0,8	
74	XV	4, 5	Přísečnice	3 — 4	1,6	4,0	
75	XV	11	—	12/22 — 13	0,05	—	hraniční příkop
76	XV	11, 12	Polava	13 — XVI/1	2,5	4,0	
77	XVI	1, 2, 3, 4, 5, 6, 7, 8, 9, 10, 11	Polava	XVI/1 — 12/14	15,8	3,0	
78	XVI	11	rybník	12/15 — 12/16	0,015	—	
79	XVI	11	Polava	12/16 — 13	0,1	1,0	
80	XVII	7	Zlatý potok	10 — 10/1	0,005	3,0	
81	XVII	7	Polavský potok	10 — 10/10	0,7	4,0	
82	XVII	7, 8, 9	Komáří potok	10/10 — 15	3,1	2,0	
83	XVII	9	Komáří potok	15/5 — 15/9	0,4	1,0	
84	XVIII	1	Blatenský potok	2/1 — 3	0,7	6,0	
85	XVIII	1	Hraničný potok	3 — 3/3	0,3	4,0	
86	XVIII	1, 2, 3	Smolný potok	3/3 — 3/40	3,0	1,0	
87	XVIII	8	—	10 — XIX/1	1,2	—	hraniční příkop
88	XIX	1	—	XIX/1 — 1/6	0,3	—	hraniční příkop
89	XIX	9, 10	Hraničná	11/11 — 12/19	2,1	0,7	
90	XIX	10, 11	Svatava	13 — 13/15	1,5	5,0	
91	XX	6	Kuželka	6/5 — 6/9	0,2	0,6	
92	XXI	2, 3, 4	Pstruhový potok	4 — 6/9	4,1	0,5	
93	XXI	4	Hraniční potok	6/11 — 7	0,2	0,5	
94	XXI	5	—	8/4 — 8/5	0,1	—	hraniční příkop
95	XXI	5, 6	Rákosina	8/5 — 8/15	0,9	0,5	
96	XXI	6	Rákosina	8/18 — 8/24	0,6	0,5	
97	XXI	7	Rokytník	10/9 — 10/10	0,1	0,5	
98	XXI	7	Rokytník	⊙ 10/11 — 10/11	0,01	0,5	⊙ = před doplňkovým znakem
99	XXI	7, 8	Rašeliník	12/5 — 12/11	0,6	0,4	
100	XXI	8	Černý potok	16/1 — 16/11	0,6	0,6	
101	XXI	8, 9	Černý potok	16/14 — 17	0,1	0,6	
102	XXI	11, 12	Velkorybnický potok	21/5 — 22	1,7	0,7	
103	XXI	12, 13	Sázek	22 — XXII/1	2,2	0,5	
104	XXII	1	Sázek	XXII/1 — 2	1,0	0,5	
105	XXII	2, 3	Sázek	3/12 — 3/20	0,5	0,5	
106	XXII	3	Hazlovský potok	4/19 — 4/22	0,1	0,3	
107	XXII	5	Plesná	8 — 8/5	0,3	0,6	
108	XXII	5, 6	Plesná	8/7 — 8/15	0,5	0,6	
109	XXII	6	Plesná	8/16 — 9	1,4	0,6	
110	XXII	6	Starý potok	9 — 9/7	0,5	0,6	
111	XXII	6	Starý potok	9/19 — 9/21	0,05	0,3	
112	XXII	8, 9	Hraniční potok	13/37 — 15/5	0,8	0,5	
113	XXIII	5	rybník	7/3 — 7/4	0,03	—	
114	XXIII	5, 6	Zelený potok	7/4 — 7/13	0,8	0,3	
115	XXIII	6	Zelený potok	7/16 — 7/18	0,2	0,3	
116	XXIII	6	Hranický potok	8/10 — 8/15	0,3	1,0	
117	XXIII	7	Lužní potok	10/12 — 10/13	0,01	0,4	
118	XXIII	8	Bystřina	12/2 — 12/7	0,6	0,4	
119	XXIII	8, 9	Bystřina	12/8 — 12/11	0,3	0,4	
120	XXIII	9, 10	Bystřina	12/11 — 13/9	3,7	0,5	
121	XXIII	10, 11	Bystřina	13/10 — 15	1,2	0,5	
122	XXIII	11	Brodivý potok	15/3 — 15/7	0,4	0,4	
123	XXIII	11	Lesní potok	17/2 — 17/4	0,3	0,4	

STÁTNÍ HRANICE
ČESKÁ REPUBLIKA - SPOLKOVÁ REPUBLIKA NĚMECKO
část Svobodný stát Sasko

HRANIČNÍ ÚSEK XIII

Od základního hraničního znaku $\frac{XIII}{1}$ na levém břehu hraničního vodního toku Svídnice,

západně od obce Nová Ves v Horách k základnímu hraničnímu znaku

$\frac{XIV}{1}$ u mostu silnice z Kálku do Rübenau (délka 24,3 km)

OBSAH:

Přehledný list (1 list)
Vysvětlivky (1 list)
Popis státních hranic (1 list)
Hraniční nárysy (18 listů)
Hraniční mapy (14 listů)
Seznam hraničních silnic a hraničních cest (1 list)
Seznam hraničních vodních toků a hraničních příkopů (1 list)

ČESKO - NĚMECKÉ STÁTNÍ HRANICE

část Svobodný stát Sasko

PŘEHLEDNÝ LIST

Hraniční úsek XIII

1:25 000

BUNDESREPUBLIK DEUTSCHLAND

Freistaat Sachsen

Regierungsbezirk Chemnitz

Mittlerer Erzgebirgskreis

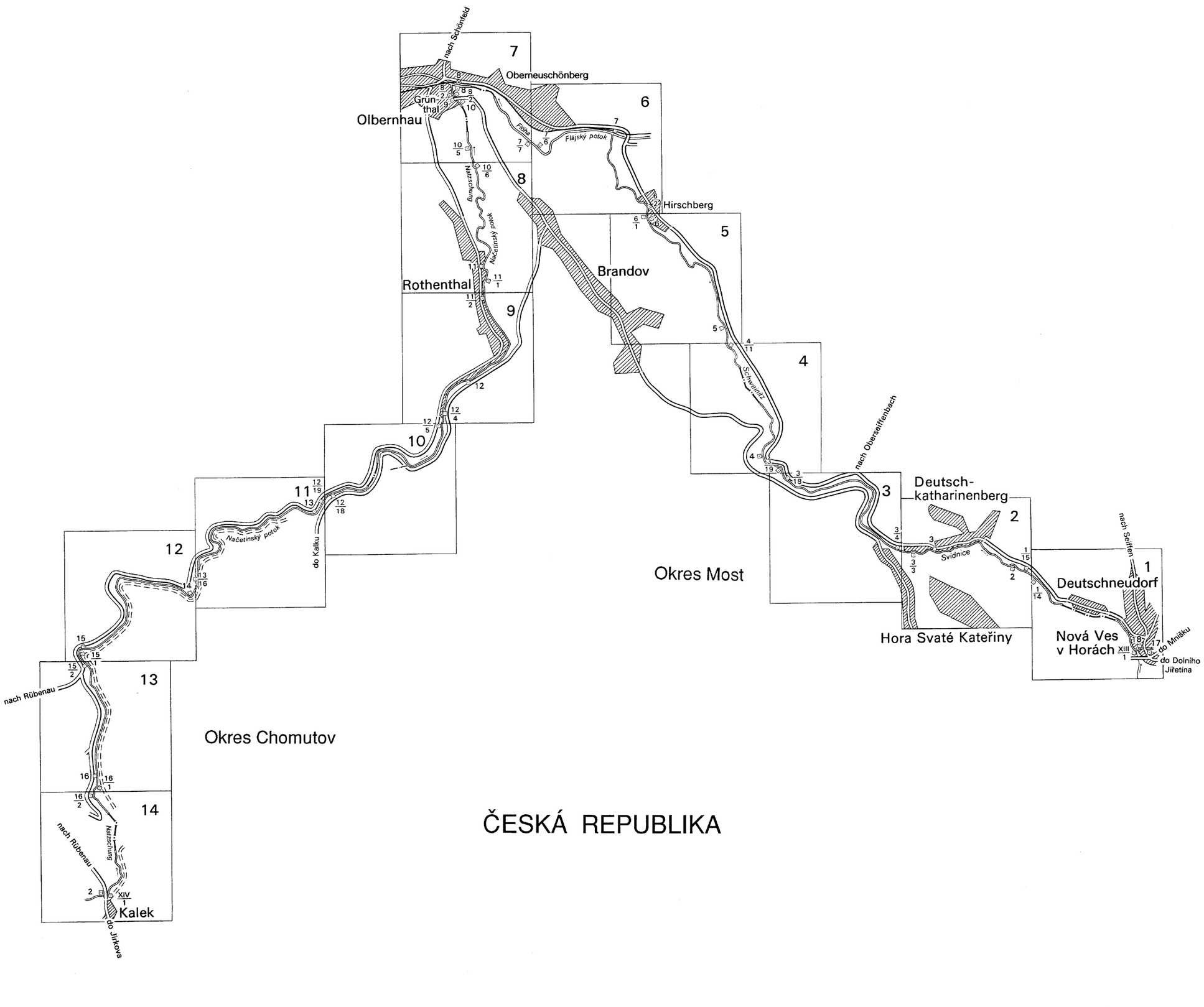

ČESKÁ REPUBLIKA

ČESKO - NĚMECKÉ STÁTNÍ HRANICE

část Svobodný stát Sasko

VYSVĚTLIVKY

I. Povšechné poznámky o provedení technických prací

Na základě rozhodnutí vládních delegací bývalé Československé socialistické republiky a bývalé Německé demokratické republiky byl v letech 1977 až 1980 přezkoušen, zaměřen a vyznačen průběh státních hranic a byla vyhotovena nová hraniční dokumentace.

Tyto práce byly provedeny na základě "Technické směrnice pro vyměřování a vyznačení průběhu státních hranic" a "Technické směrnice pro vyhotovení hraniční dokumentace". Přitom se vycházelo ze zásady, že základem pro obnovu vyznačení státních hranic a hraniční dokumentaci jsou odpovídající části existující hraniční dokumentace z roku 1937 a s ní související měřické podklady.

V dílčích úsecích byly po vzájemné dohodě provedeny nepatrné úpravy průběhu resp. změny charakteru společných státních hranic.

Části mokrých státních hranic, které jsou tvořeny střednicemi hraničních vodních toků, byly nově zaměřeny a dokumentovány.

Hraniční znaky přímého vyznačení a hraniční znaky nepřímého vyznačení ležící na státním území bývalé Německé demokratické republiky byly vyměněny za nové typy hraničních znaků.

V letech 1986 - 1988 následovalo společné přezkoušení hraničních znaků. Z toho vyplynula částečná aktualizace hraničních dokumentů.

Na základě politických změn v obou státech a v souladu s výsledky společného přezkoušení hraničních znaků byl proveden v roce 1994 a 1995 nový tisk aktualizované hraniční dokumentace, jehož výsledkem je hraniční dokumentární dílo státních hranic mezi Českou republikou a Spolkovou republikou Německo v části hranic se Svobodným státem Sasko.

Státní hranice mezi Českou republikou a Spolkovou republikou Německo v části se Svobodným státem Sasko probíhají od bodu styku se státními hranicemi Polské republiky k bodu styku se zemskými hranicemi mezi Svobodným státem Bavorsko a Svobodným státem Sasko. Jsou rozděleny na 23 hraničních úseků.

Hraniční úsek I začíná u bodu styku státních hranic smluvních států se státními hranicemi Polské republiky v hraničním vodním toku Lužická Nisa. Hraniční úsek XXIII končí u bodu styku se zemskými hranicemi mezi Svobodným státem Bavorsko a Svobodným státem Sasko.

Počáteční body hraničních úseků jsou vyznačeny základními hraničními znaky, které jsou očíslovány ve tvaru zlomku, v jehož čitateli je číslo daného hraničního úseku uvedeného římskou číslicí a ve jmenovateli arabské číslo 1. Základní hraniční znak je současně prvním hlavním hraničním znakem (např. IV/1).

Hlavní hraniční znaky jsou na důležitých lomových bodech průběhu státních hranic a jsou číslovány průběžně v každém hraničním úseku arabskými číslicemi, počínaje číslem 2.

Mezilehlé hraniční znaky vyznačují lomové body průběhu státních hranic. Mezi dvěma sousedními hlavními hraničními znaky jsou číslovány průběžně ve tvaru zlomku. V čitateli je arabské číslo předcházejícího hlavního hraničního znaku a ve jmenovateli pořadové arabské číslo mezilehlého hraničního znaku (např. 3/1).

Iniciály C a D jsou umístěny na hraničních znacích přímého vyznačení průběhu státních hranic na straně přivrácené ke státnímu území příslušného státu. Hraniční znaky nepřímého vyznačení průběhu státních hranic mají na straně přivrácené k průběhu státních hranic iniciálu toho státu, na jehož území stojí. Číslování hraničních znaků probíhá zásadně od východu na západ.

Ke zvýšení zřetelnosti průběhu státních hranic byly osazeny doplňkové hraniční znaky bez označení.

Průběh státních hranic na hraničních silnicích, hraničních cestách, hraničních příkopech a hraničních vodních tocích je vyznačen hraničními znaky zpravidla střídavě na obou státních územích. Na začátku a na konci jsou zpravidla zdvojené hraniční znaky.

Hraniční polygon z hraniční dokumentace z roku 1937 byl měřicky přezkoušen, obnoven a částečně doplněn. Poloha bodů hraničního polygonu je zpravidla stabilizována drenážními trubkami. Polygonové body jsou označeny v hraničních dokumentech číslem nejbližšího hraničního znaku a písmenem P (např. P 3/1). Výsledky měření úhlů a délek hraničního polygonu jsou zaneseny v hraničních nárysech.

Rozdělení listů hraničních map je odvozeno z hraniční dokumentace z roku 1937, jejíž základem jsou tři místní Soldnerovy systémy saské zemské triangulace v Gaussově konformním zobrazení. Hraniční mapy jsou vyhotoveny v měřítku 1:2500 a orientovány k severu. Na těchto mapách je znázorněn průběh státních hranic se všemi hraničními znaky, polygonovými body a po jejich obou stranách cca 30 m široké terénní pásmo se situačními prvky a s hranicemi správních území.

Ke každému listu hraničních map byly vyhotoveny hraniční nárysy v přibližném měřítku 1:1000. Hraniční nárysy obsahují zákres hraničního polygonu, polohu hraničních znaků, důležité situační prvky, jakož i měřické údaje o hraničním polygonu a poloze hraničních znaků.

Tiskové podklady byly vyhotoveny po projednání a se souhlasem obou smluvních států.

Společné měřické podklady a tiskové podklady českého alternátu hraničního dokumentárního díla budou uloženy na ministerstvu vnitra v Praze, podklady německého alternátu v Saském zemském zeměměřickém úřadu v Drážďanech.

Hraniční znaky

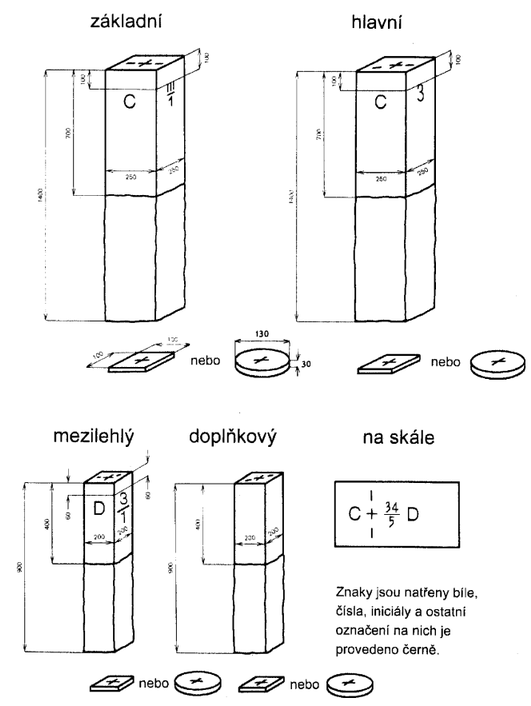

Poznámka:
Kromě uvedených hraničních znaků jsou státní hranice označeny historickými hraničními znaky a na českém státním území netypickými hraničními znaky (se zkosenými hornimi hranami).

II. Přehled hraničních úseků

Hraniční úsek	Vymezení hraničního úseku	Délka suchých hranic (km)	Délka mokrých hranic (km)	Délka celkem (km)	Počet základních (hraničních znaků)	Počet hlavních (hraničních znaků)	Počet mezilehlých (hraničních znaků)	Počet doplňkových (hraničních znaků)	Počet hraničních nárysů	Počet hraničních map
I	od bodu styku státních hranic smluvních států se státními hranicemi Polské republiky, v hraničním vodním toku Lužická Nisa, až k základnímu hraničnímu znaku II/1 na jižním okraji obce Waltersdorf	17,5	3,4	20,9	1	22	478	61	14	13
II	od základního hraničního znaku II/1 na jižním okraji obce Waltersdorf k základnímu hraničnímu znaku III/1 na jižní straně silnice z Rumburka do Seifhennersdorf	21,6	1,4	23,0	1	27	567	102	16	16
III	od základního hraničního znaku III/1 na jižní straně silnice z Rumburka do Seifhennersdorf k základnímu hraničnímu znaku IV/1 na severní straně ulice ke státním hranicím v Neusalza-Spremberg	16,0	3,2	19,2	1	27	493	31	16	14
IV	od základního hraničního znaku IV/1 na severní straně ulice ke státním hranicím v Neusalza-Spremberg k základnímu hraničnímu znaku V/1 na severní straně silnice ze Severního do Steinigtwolmsdorf	19,0	1,2	20,2	1	25	647	36	16	14
V	od základního hraničního znaku V/1 na severní straně silnice ze Severního do Steinigtwolmsdorf k základnímu hraničnímu znaku VI/1 na jižní straně silnice z Dolní Poustevny do Sebnitz	15,5	1,3	16,8	1	18	565	32	13	10
VI	od základního hraničního znaku VI/1 na jižní straně silnice z Dolní Poustevny do Sebnitz k základnímu hraničnímu znaku VII/1 východně mostu na cestě z Jetřichovic do Hinterhermsdorf	11,8	15,3	27,1	1	27	743	4	21	16
VII	od základního hraničního znaku VII/1 východně mostu na cestě z Jetřichovic do Hinterhermsdorf k základnímu hraničnímu znaku VIII/1 na mostě železniční tratě z Děčína do Bad Schandau	10,4	4,6	15,0	1	24	257	2	14	10
VIII	od základního hraničního znaku VIII/1 na mostě železniční tratě z Děčína do Bad Schandau k základnímu hraničnímu znaku IX/1 na východní straně silnice z Petrovic do Bahratal	14,4	8,4	22,8	1	25	533	24	17	15
IX	od základního hraničního znaku IX/1 na východní straně silnice z Petrovic do Bahratal k základnímu hraničnímu znaku X/1 na východní straně cesty z Fojtovic do Müglitz	9,2	8,8	18,0	1	16	505	23	16	12
X	od základního hraničního znaku X/1 na východní straně cesty z Fojtovic do Müglitz k základnímu hraničnímu znaku XI/1 na východní straně silnice z Moldavy do Hermsdorf	8,7	10,4	19,1	1	19	468	60	14	12
XI	od základního hraničního znaku XI/1 na východní straně silnice z Moldavy do Hermsdorf ke zdvojenému základnímu znaku XII/1 na mostě cesty z Českého Jiřetína do Cämmerswalde	3,4	11,6	15,0	1	14	400	5	12	10
XII	od zdvojeného základního hraničního znaku XII/1 na mostě cesty z Českého Jiřetína do Cämmerswalde k základnímu hraničnímu znaku XIII/1 na levém břehu hraničního vodního toku Svidnice západně od obce Nová Ves v Horách	4,6	15,0	19,6	1	17	277	2	16	11
XIII	od základního hraničního znaku XIII/1 na levém břehu hraničního vodního toku Svidnice, západně obce Nová Ves v Horách k základnímu hraničnímu znaku XIV/1 u mostu silnice z Kálku do Rübenau	0,1	24,2	24,3	1	15	195	4	18	14
XIV	od základního hraničního znaku XIV/1 u mostu silnice z Kálku do Rübenau k základnímu hraničnímu znaku XV/1 na pravém břehu hraničního vodního toku Černá, 2,7 km jižně od obce Satzung	3,3	19,6	22,9	1	19	208	19	18	14
XV	od základního hraničního znaku XV/1 na pravém břehu vodního toku Černá, 2,7 km jižně od obce Satzung k základnímu hraničnímu znaku XVI/1 u mostu silnice z Vejprt do Barenstein	9,4	7,0	16,4	1	13	218	3	13	12
XVI	od základního hraničního znaku XVI/1 u mostu silnice z Vejprt do Barenstein k základnímu hraničnímu znaku XVII/1 na silnici z Božího Daru do Oberwiesenthal	2,3	15,9	18,2	1	13	184	2	12	11
XVII	od základního hraničního znaku XVII /1 na silnici z Božího Daru do Oberwiesenthal k základnímu hraničnímu znaku XVIII/1 na severní straně silnice z Potůčků do Johanngeorgenstadt	17,7	4,2	21,9	1	22	209	6	13	13
XVIII	od základního hraničního znaku XVIII/1 na severní straně silnice z Potůčků do Johanngeorgenstadt k základnímu hraničnímu znaku XIX/1 na západní straně cesty z Přebuzi do Weitersglashütte	9,7	4,0	13,7	1	10	192	-	8	8
XIX	od základního hraničního znaku XIX/1 na západní straně cesty z Přebuzi do Weitersglashütte k základnímu hraničnímu znaku XX/1 na západní straně silnice z Kraslic do Klingenthal	12,5	3,6	16,1	1	13	221	82	11	11
XX	od základního hraničního znaku XX/1 na západní straně silnice z Kraslic do Klingenthal ke zdvojenému základnímu hraničnímu znaku XXI/1 na západní straně silnice z Lubú do Wernitzgrün	13,4	0,2	13,6	1	9	233	108	10	10
XXI	od zdvojeného základního hraničního znaku XXI/1 na západní straně silnice z Lubú do Wernitzgrün k základnímu hraničnímu znaku XXII/1 u mostu silnice z Vojtanova do Schönberg	12,8	11,2	24,0	1	22	361	69	13	13
XXII	od základního hraničního znaku XXII/1 u mostu silnice z Vojtanova do Schönberg k základnímu hraničnímu znaku XXIII/1 na západní straně silnice z Aše do Bad Elster	20,0	5,1	25,1	1	23	436	287	19	12
XXIII	od základního hraničního znaku XXIII/1 na západní straně silnice z Aše do Bad Elster k bodu styku státních hranic smluvních států se zemskými hranicemi mezi Svobodným státem Bavorsko a Svobodným státem Sasko	13,2	7,8	21,0	1	17	292	128	13	11
	celkem	266,5	187,4	453,9	23	437	8682	1090	333	282

III. Výklad značek

Smluvené značky: Hraniční mapa	Smluvené značky: Hraniční nárys	Smluvené značky: Přehledný list	Význam
			státní hranice, průběh státních hranic
			zemské hranice
			hranice správního území
			okresní hranice
			obecní hranice
			hranice kultur plot, zeď
			základní hraniční znak hlavní hraniční znak
			mezilehlý hraniční znak
			doplňkový hraniční znak
			skalní znak
			hraniční znak v úrovni terénu
			hraniční bod, bóje
			trigonometrický bod
			polygonový bod
			měřický bod
			profilové a nivelační znaky na Labi
			polygonová strana měřická přímka a kolmice
			kótování měřických přímek a úhlů
			hlavní silnice
			vedlejší silnice
			lesní a polní cesty
			pěšina
			železnice
			most

Smluvené značky: Hraniční mapa	Smluvené značky: Hraniční nárys	Smluvené značky: Přehledný list	Význam
			obytné budovy + sídla
			neobytné budovy
			vodní tok do šířky 2,0 m
			vodní tok širší než 2,0 m
			bažiny
			propustek, jez
			jehličnatý les
			listnatý les
			zahrada
			louka, pastvina
			orientačně významné stromy
			jednotlivé stromy
			křoví
			elektrické vedení
			telefonní vedení
			skály
			terénní stupeň
ČESKÁ REPUBLIKA			stát
Liberec		Liberec	správní území
Děčín		Děčín	okres
Lípa		Lípa	obec
potok (2,0 – 5,0)	potok (4,0 – 10,0)	potok (2,0 – 5,0)	vodní toky
Fláj		Fláj	topografické objekty
do Klínů	do Klínů	do Klínů	směry u komunikací

ČESKO - NĚMECKÉ STÁTNÍ HRANICE

část Svobodný stát Sasko

POPIS STÁTNÍCH HRANIC

Hraniční úsek XIII

Hraniční úsek XIII je částí státních hranic mezi Českou republikou a Spolkovou republikou Německo od základního hraničního znaku XIII/1 na levém břehu hraničního vodního toku Svídnice (Schweinitz) západně obce Nová Ves v Horách k základnímu hraničnímu znaku XIV/1 východně silničního mostu přes hraniční vodní tok Načetínský potok (Natzschung) z Kálku do Rübenau. Celková délka je 24,3 km. Z toho je 0,1 km suchého a 24,2 km mokrého úseku státních hranic.

Průběh státních hranic je v tomto úseku vyznačen přímo jedním mezilehlým hraničním znakem a 4 doplňkovými hraničními znaky. Dále je vyznačen nepřímo jedním zdvojeným hlavním hraničním znakem (kámen + skalní znak), jedním zdvojeným mezilehlým hraničním znakem a střídavě osazenými jedním základním hraničním znakem, 14 hlavními hraničními znaky, 190 mezilehlými hraničními znaky a 3 mezilehlými skalními hraničními znaky.

Od základního hraničního znaku XIII/1 určuje průběh státních hranic v délce 9,6 km převážně severozápadním směrem střednice hraničního vodního toku Svídnice (Schweinitz) až k jeho soutoku s hraničním vodním tokem Flájský potok (Flöha) u hraničního znaku 7. Průměrná šířka hraničního vodního toku Svídnice (Schweinitz) je 4 m. V tomto úseku ústí do hraničního vodního toku z obou státních území několik bezejmenných vodních toků. Mezi hraničními znaky 1/5 a 1/6 protíná státní hranice plynovod. Mezi hraničními znaky 1/6 a 1/7 je přes hraniční vodní tok most. Na státním území České republiky je od základního hraničního znaku XIII/1 k hraničnímu znaku 3/12 louka s malými lesíky. Od hraničního znaku 2/8 k hraničnímu znaku 3/5 vede podél státních hranic cesta a od hraničního znaku 3/6 k hraničnímu znaku 3/18 silnice z Hory Svaté Kateřiny do Brandova. Mezi hraničními znaky 3/5 a 3/6 je most. Na státním území Spolkové republiky Německo je louka s malými lesy a od hraničního znaku 3/14 les. Od hraničního znaku 1/2 vede podél státních hranic silnice z Deutschneudorf do Olbernhau. U této silnice jsou mezi hraničními znaky 1/1 a 1/2, 1/6 a 1/10, 2/4 a 2/8, 3/1 a 3/4 a u hraničního znaku 3/12 budovy (obytné, průmyslové, hospodářské). Na státním území České republiky je od hraničního znaku 3/12 les, který je k hraničnímu znaku 3/20 několikrát přerušen loukou. Mezi hraničními znaky 3/19 a 3/20 je několik budov (obytné, průmyslové). U hraničního znaku 5/8 končí les a dále je louka s malými lesíky až k hraničnímu znaku 6/4. Mezi hraničními znaky 5/12 a 6 jsou přes hraniční vodní tok dva mosty. Na státním území Spolkové republiky Německo končí u hraničního znaku 4/7 les, dále je louka. Mezi hraničními znaky 5/10 a 5/12 a u hraničního znaku 6/4 jsou malé lesíky. Mezi hraničními znaky 5/12 a 6/4 jsou u silnice, která vede podél státních hranic z Deutschnedorf do Olbernhau budovy (obytné, hospodářské). Na státním území České republiky je mezi hraničními znaky 6/4 a 7/1 les, který je mezi hraničními znaky 6/10 a 6/11 přerušen loukou. Na této louce je budova (hospodářská).

Od soutoku hraničních vodních toků u hraničního znaku 7 ke zdvojenému hraničnímu znaku 8 určuje průběh státních hranic v délce 2,0 km západním až severozápadním směrem střednice hraničního vodního toku Flájský potok (Flöha). Průměrná šířka hraničního vodního toku je 11 m. V tomto úseku ústí do hraničního vodního toku z obou státních území několik vodních toků (bezejmenných). Na státním území České republiky je mezi hraničními znaky 7 a 7/1 pás lesa, za kterým je louka, která končí u hraničního znaku 7/8 a dále je les. Mezi hraničními znaky 7/4 a 7/5 je přes hraniční vodní tok most. Na státním území Spolkové republiky Německo vede podél státních hranic od hraničního znaku 7 ke zdvojenému hraničnímu znaku 8 železniční trat z Neuhausen do Olbernhau a silnice z Deutschneudorf do Olbernhau. Mezi hraničními znaky 7 a 7/2 jsou za silnicí skály a les. Od hraničního znaku 7/2 k hraničnímu znaku 7/6 jsou za železniční tratí budovy (obytné, hospodářské) a zahrady. Mezi hraničním vodním tokem a železniční tratí je louka, která je od hraničního znaku 7/4 k hraničnímu znaku 7/6 přerušena lesem. Mezi hraničními znaky 7/13 a 7/14 je na hraničním vodním toku jez, pod kterým je ostrov. Průběh státních hranic zde určuje střednice levého ramene hraničního vodního toku.

Od zdvojeného hraničního znaku 8 ke zdvojenému hraničnímu znaku 8/2 probíhají státní hranice v délce 0,1 km jihozápadním směrem. Po obou stranách státních hranic je les.

Od zdvojeného hraničního znaku 8/2 určuje průběh státních hranic nejdříve v délce 3,0 km jižním směrem k hraničnímu znaku 11/6, dále v délce 6,8 km převážně jihozápadním směrem k hraničnímu znaku 15 a odtud v délce 2,8 km jižním směrem k základnímu hraničnímu znaku XIV/1 střednice hraničního vodního toku Načetínský potok (Natzschung). Šířka hraničního vodního toku je 2 až 5 m. V tomto úseku ústí do hraničního vodního toku z obou státních území několik bezejmenných vodních toků. Mezi hraničními znaky 10/6 a 10/7, 12/1 a 12/2 jsou v hraničním vodním toku tři ostrovy a průběh státních hranic je určen střednicí pravého ramene. Mezi hraničními znaky 10/9 a 10/10 je ostrov a průběh státních hranic je určen střednicí levého ramene hraničního vodního toku. Mezi hraničními znaky 9 a 10 protíná státní hranice po mostě silnice z Brandova do Olbernhau. Na státním území České republiky je les, který je mezi hraničními znaky 12/3 a 12/5, 12/6 a 12/11, 13 a 13/1, 13/7 a 13/9, 14/8 a 14/10, 15/6 a 16/4 přerušen loukou a od hraničního znaku 16/5 je louka. Od hraničního znaku 11/7 k hraničnímu znaku 13 vede podél státních hranic silnice z Brandova do Kálku. Mezi hraničními znaky 13/3 a 16/4, 16/6 a základním hraničním znakem XIV/1 vede podél státních hranic cesta z Brandova do Kálku. Mezi hraničními znaky 12 a 12/3, 12/12 a 12/13 jsou přes hraniční vodní tok tři mosty. Na státním území Spolkové republiky Německo jsou mezi zdvojeným hraničním znakem 8/2 a hraničním znakem 10/4 budovy (obytné, hospodářské) se zahradami. Od hraničního znaku 10/4 k hraničnímu znaku 10/12 je louka. Mezi hraničními znaky 10/12 a 12/3 jsou budovy (obytné, hospodářské, průmyslové) se zahradami. Od hraničního znaku 12/3 k hraničnímu znaku 14/4 je les. Mezi hraničními znaky 14/4 a 14/8 jsou budovy (obytné, průmyslové) a 3 rybníky. Od hraničního znaku 14/8 je louka. Mezi hraničními znaky 15/1 a 15/2, 15/11 a 15/12, 16/11 a 16/12 a u hraničních znaků 15/6, 16 a 16/4 jsou budovy (obytné, průmyslové). U hraničního znaku 16/3 je rybník. Od hraničního znaku 11 k hraničnímu znaku 16/4 vede podél státních hranic silnice z Rothenthal do Rübenau a od hraničního znaku 16/12 k základnímu hraničnímu znaku XIV/1 silnice z Kálku do Rübenau.

1

ČESKO - NĚMECKÉ STÁTNÍ HRANICE

část Svobodný stát Sasko

HRANIČNÍ NÁRYS

Hraniční úsek XIII

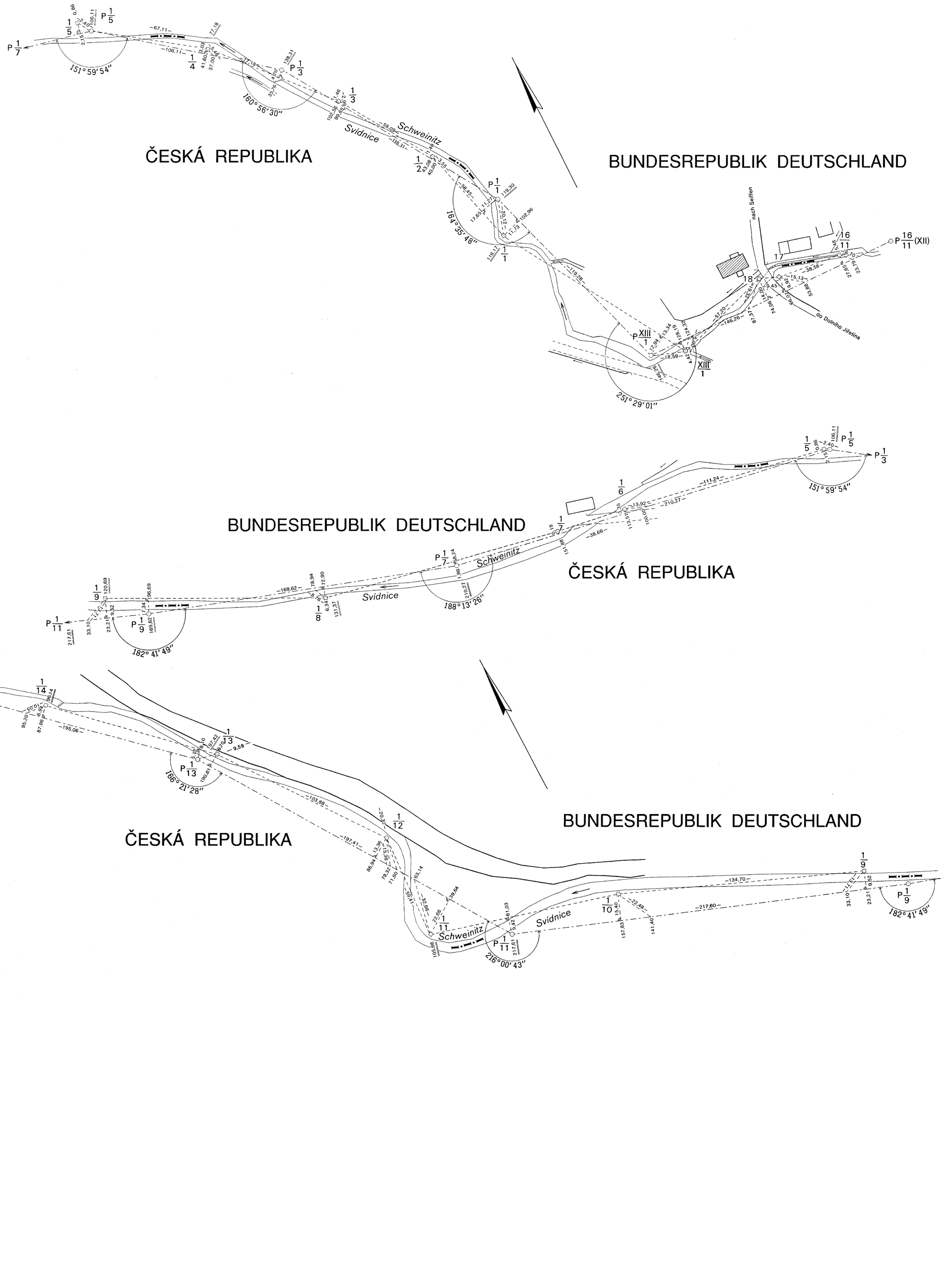

1

ČESKO - NĚMECKÉ STÁTNÍ HRANICE

část Svobodný stát Sasko

HRANIČNÍ MAPA

Hraniční úsek XIII

1 : 2500

BUNDESREPUBLIK DEUTSCHLAND

Freistaat Sachsen

Regierungsbezirk Chemnitz

Mittlerer Erzgebirgskreis

Gemeinde Deutschneudorf

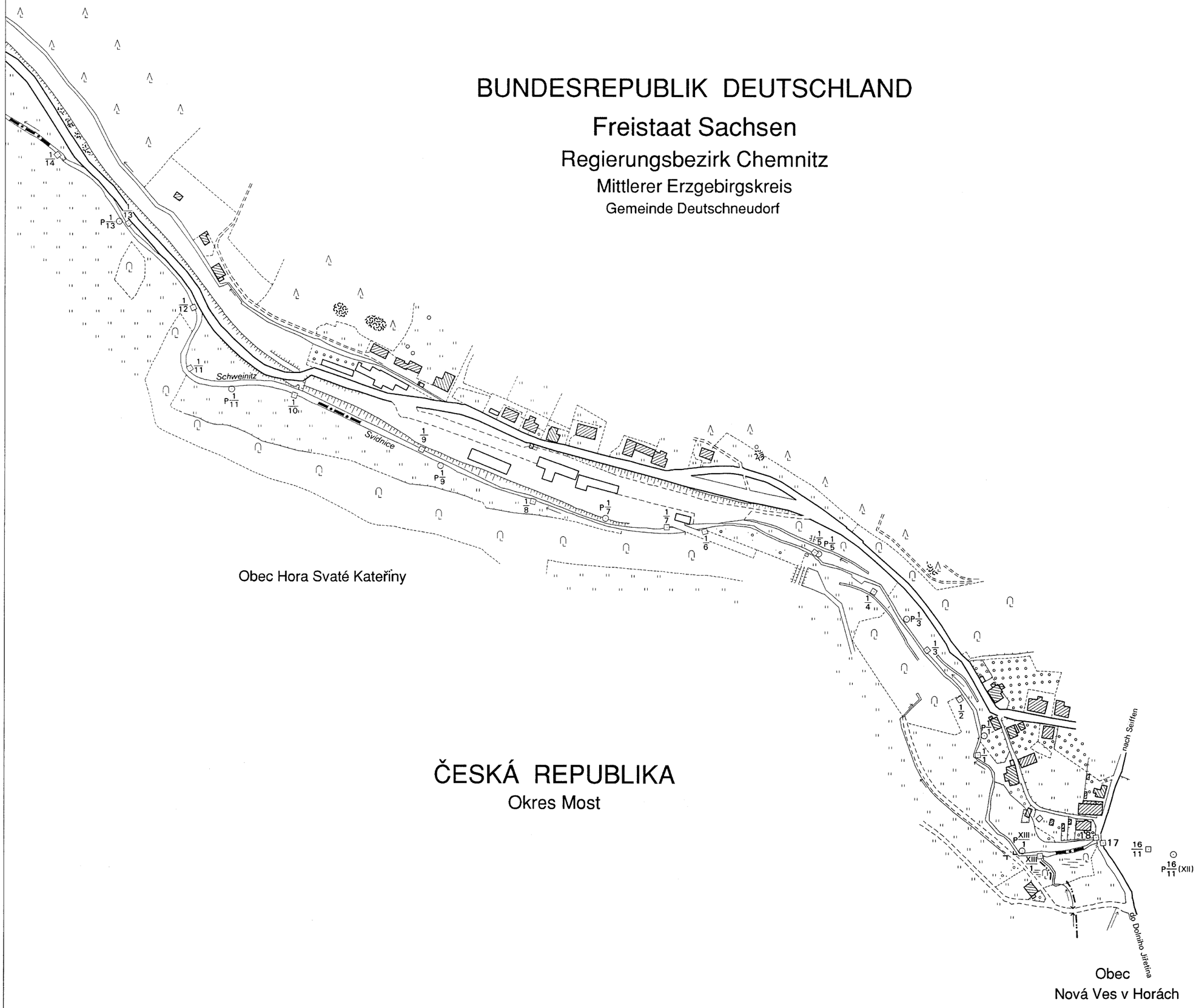

ČESKÁ REPUBLIKA

Okres Most

2

ČESKO - NĚMECKÉ STÁTNÍ HRANICE

část Svobodný stát Sasko

HRANIČNÍ NÁRYS

Hraniční úsek XIII

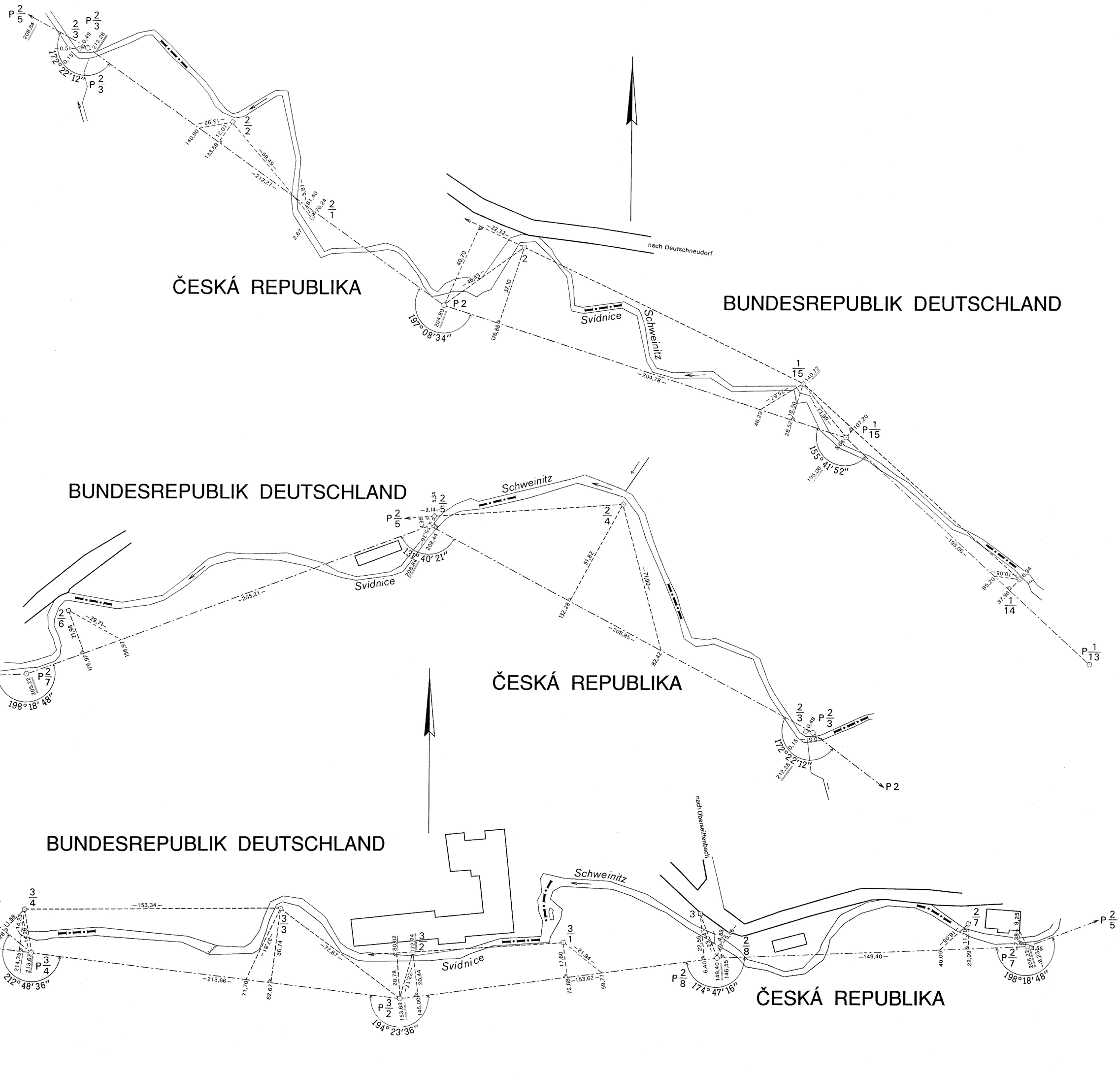

2

ČESKO - NĚMECKÉ STÁTNÍ HRANICE

část Svobodný stát Sasko

HRANIČNÍ MAPA

Hraniční úsek XIII

1 : 2500

BUNDESREPUBLIK DEUTSCHLAND

Freistaat Sachsen

Regierungsbezirk Chemnitz

Mittlerer Erzgebirgskreis

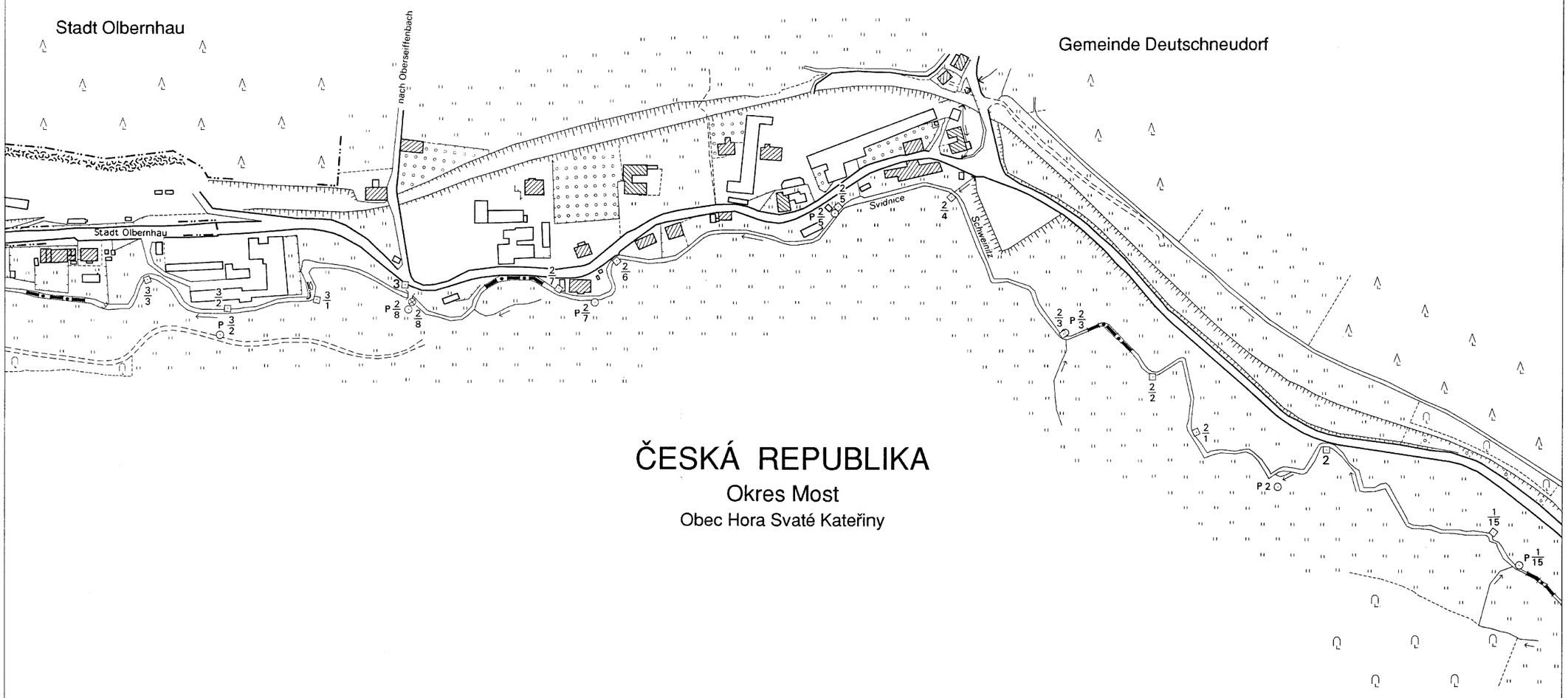

ČESKÁ REPUBLIKA

Okres Most

Obec Hora Svaté Kateřiny

3

ČESKO - NĚMECKÉ STÁTNÍ HRANICE

část Svobodný stát Sasko

HRANIČNÍ NÁRYS

Hraniční úsek XIII

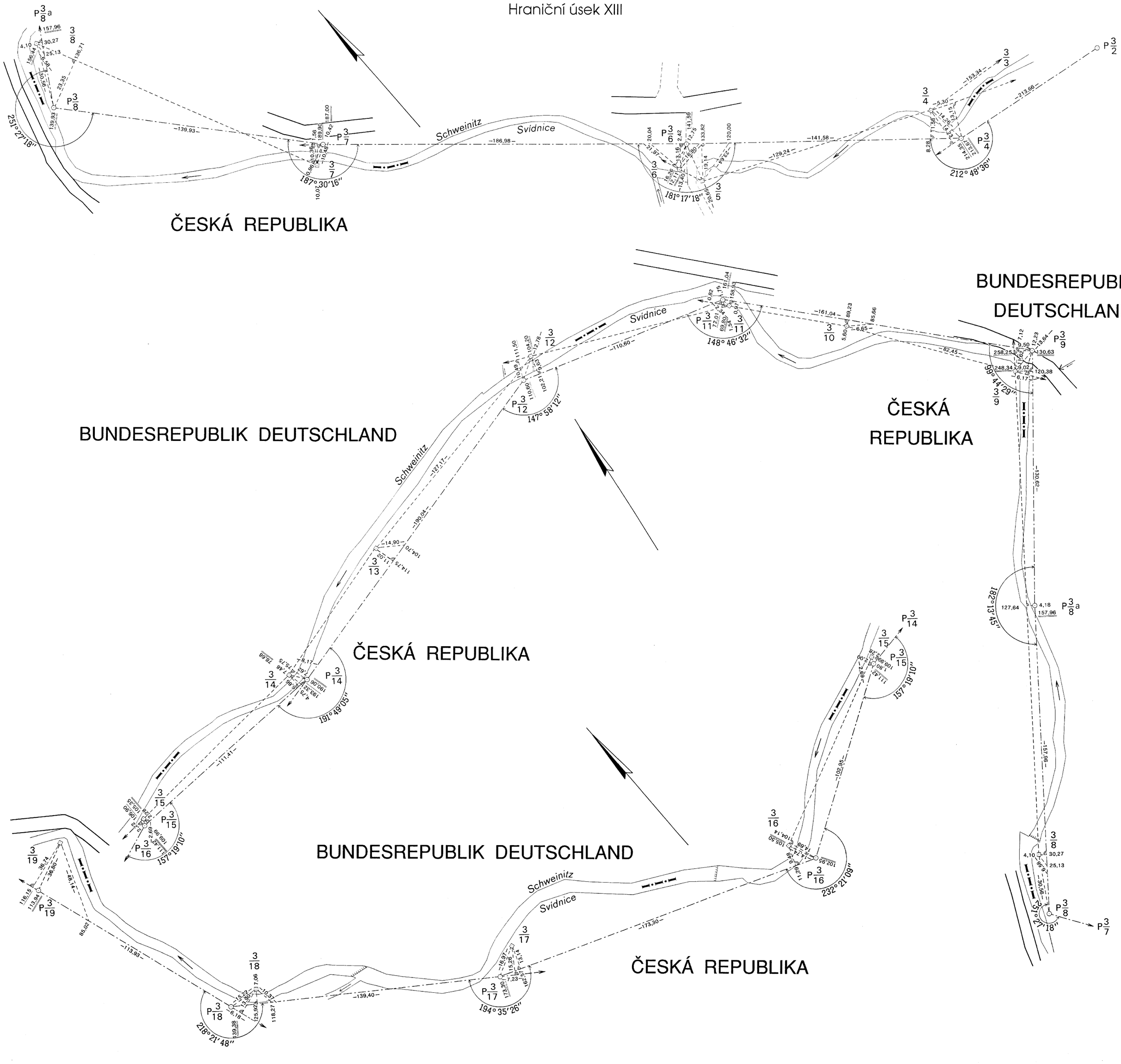

3

ČESKO - NĚMECKÉ STÁTNÍ HRANICE

část Svobodný stát Sasko

HRANIČNÍ MAPA

Hraniční úsek XIII

1 : 2500

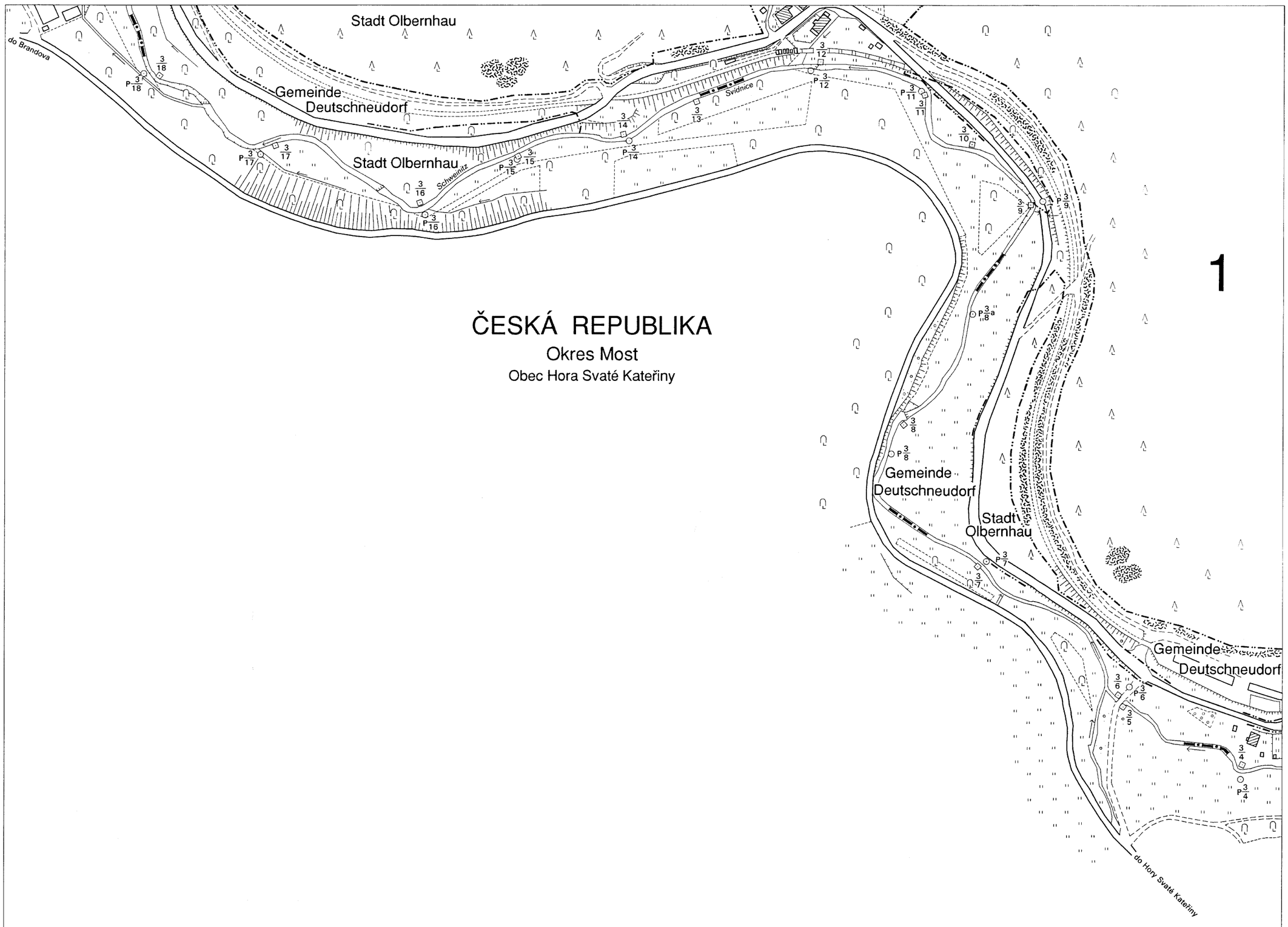

1

ČESKÁ REPUBLIKA

Okres Most

Obec Hora Svaté Kateřiny

1 BUNDESREPUBLIK DEUTSCHLAND

Freistaat Sachsen

Regierungsbezirk Chemnitz

Mittlerer Erzgebirgskreis

Stadt Olbernhau

4

ČESKO - NĚMECKÉ STÁTNÍ HRANICE

část Svobodný stát Sasko

HRANIČNÍ NÁRYS

Hraniční úsek XIII

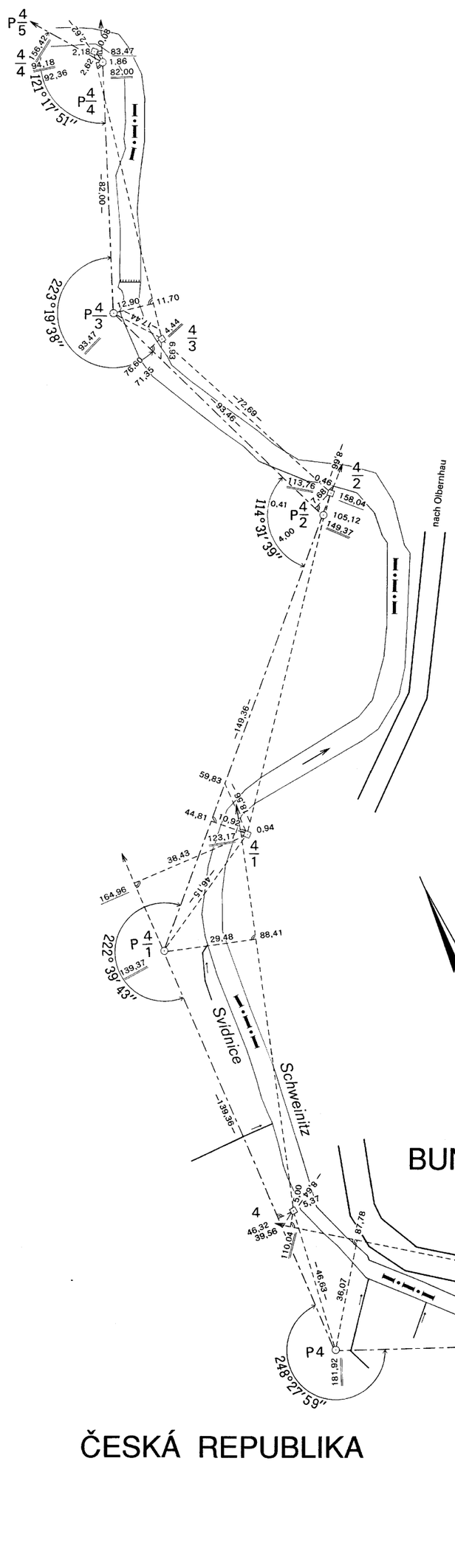

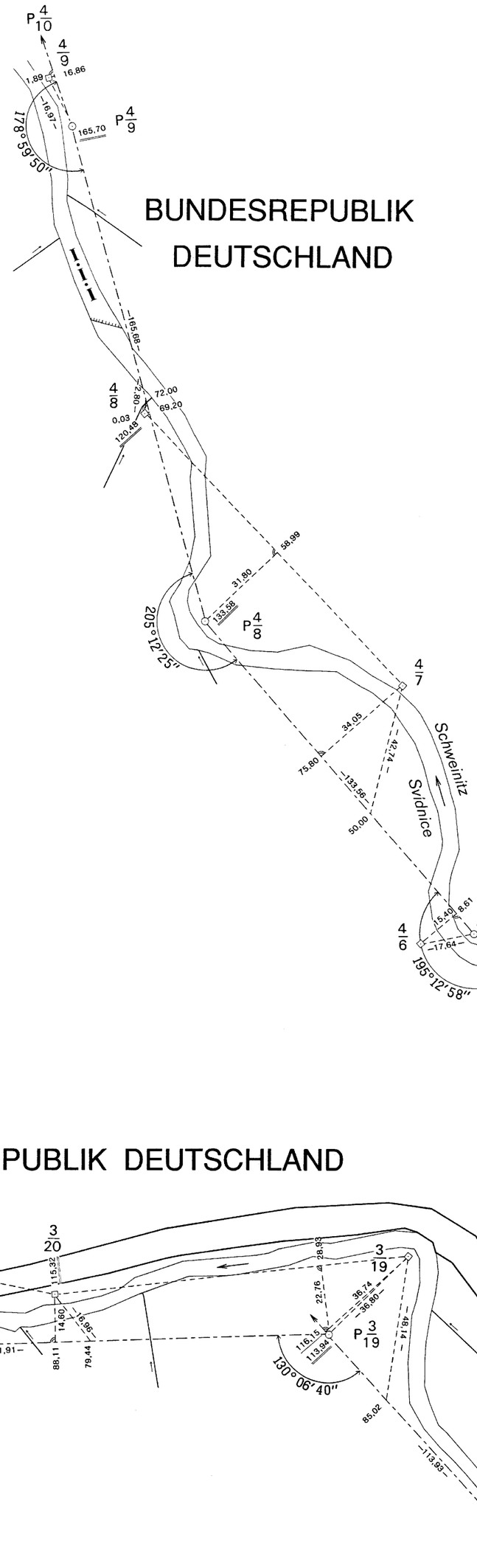

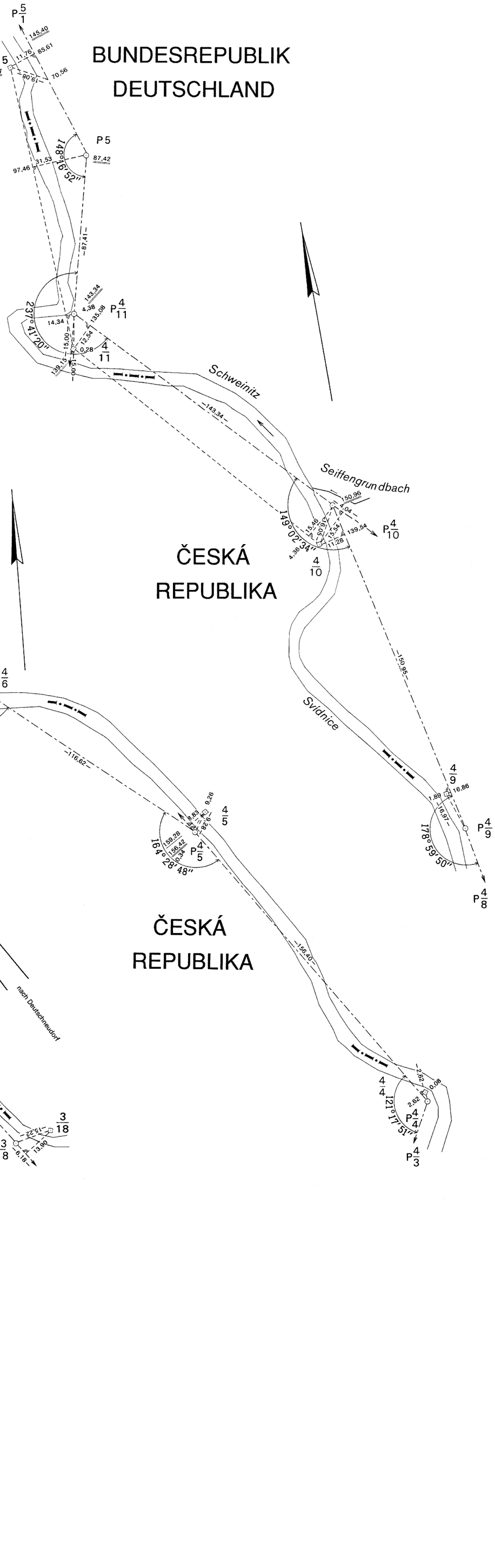

4

ČESKO - NĚMECKÉ STÁTNÍ HRANICE

část Svobodný stát Sasko

HRANIČNÍ MAPA

Hraniční úsek XIII

1 : 2500

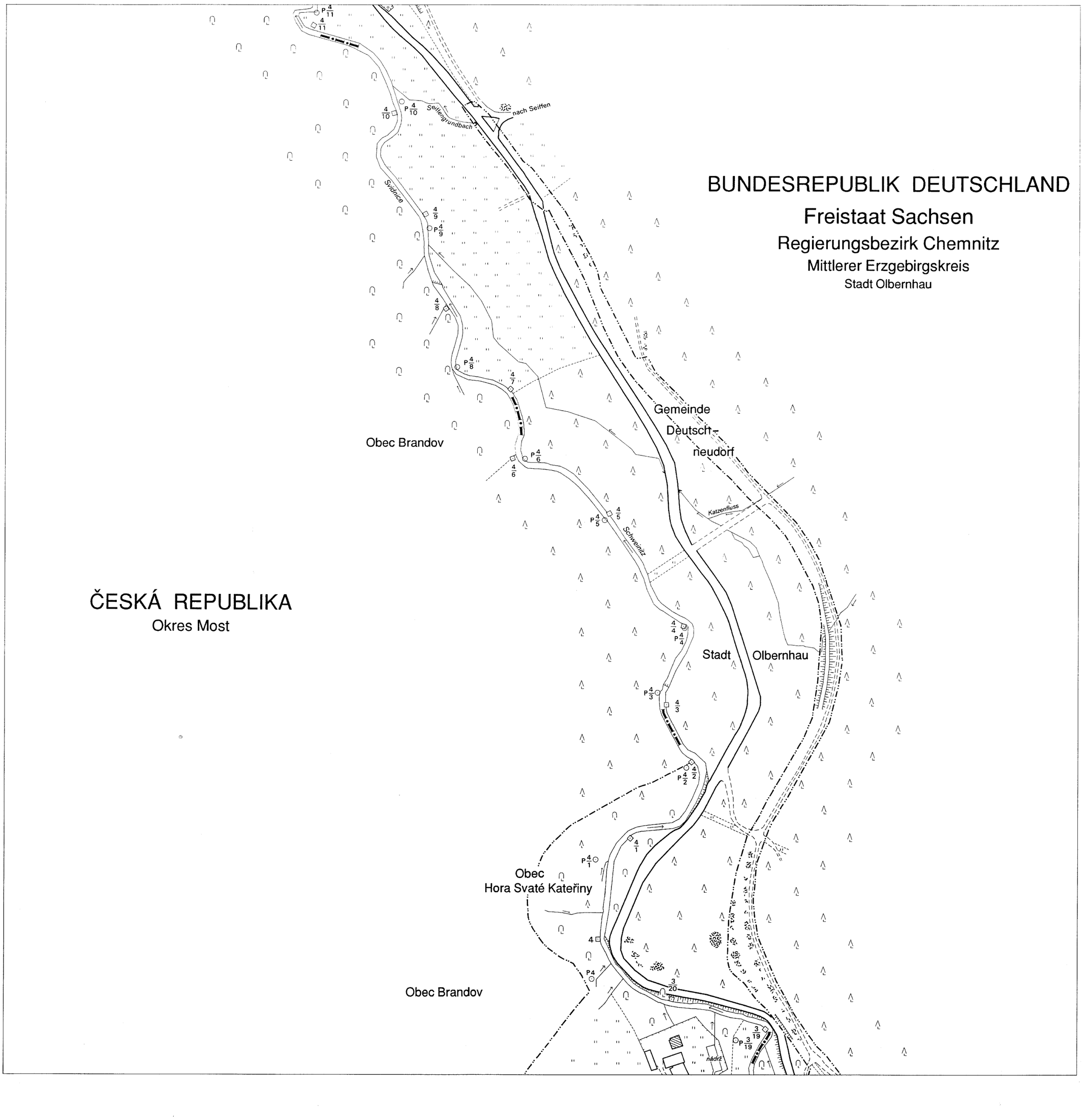

5

ČESKO - NĚMECKÉ STÁTNÍ HRANICE

část Svobodný stát Sasko

HRANIČNÍ NÁRYS

Hraniční úsek XIII

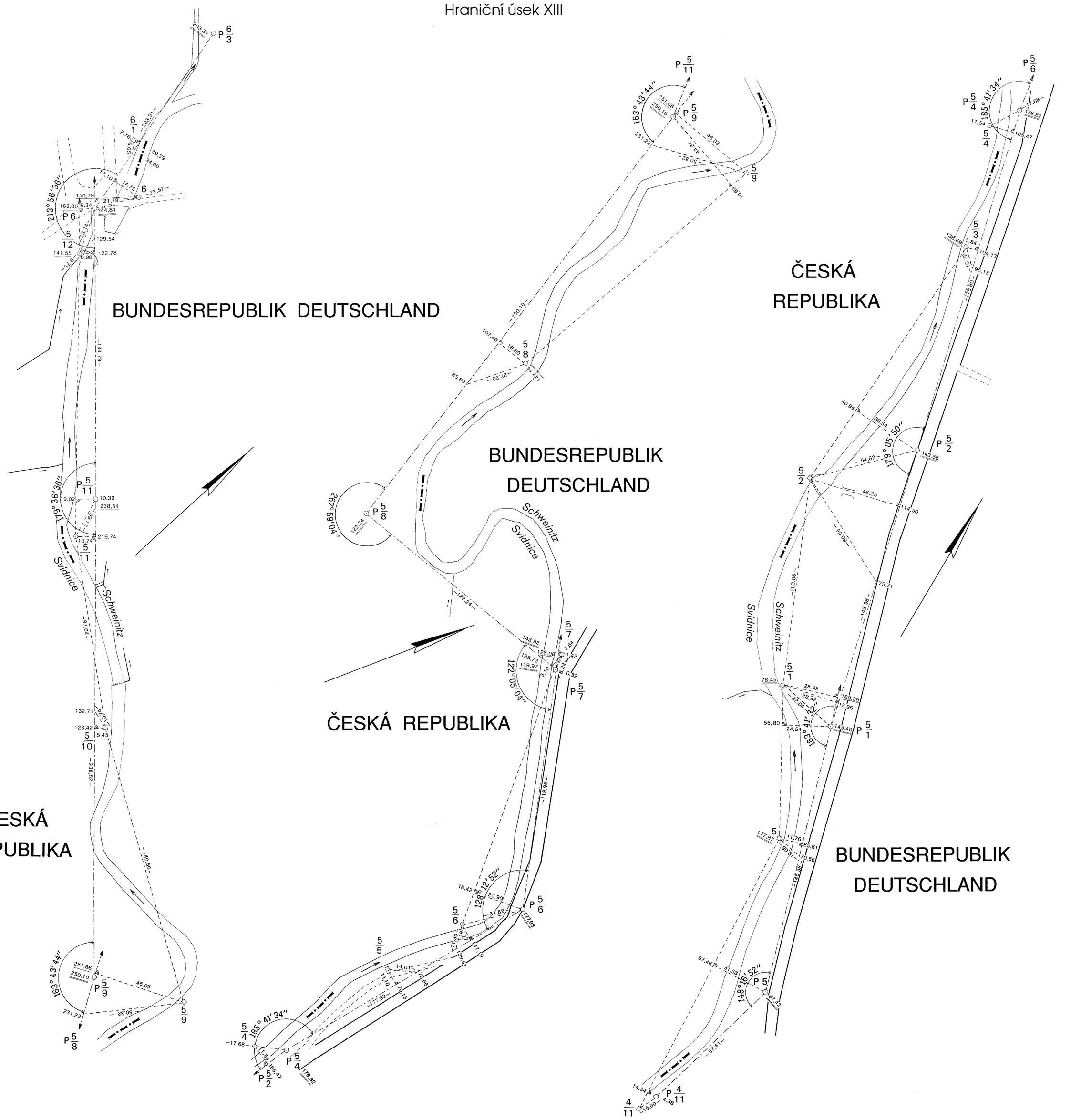

5

ČESKO - NĚMECKÉ STÁTNÍ HRANICE

část Svobodný stát Sasko

HRANIČNÍ MAPA

Hraniční úsek XIII

1 : 2500

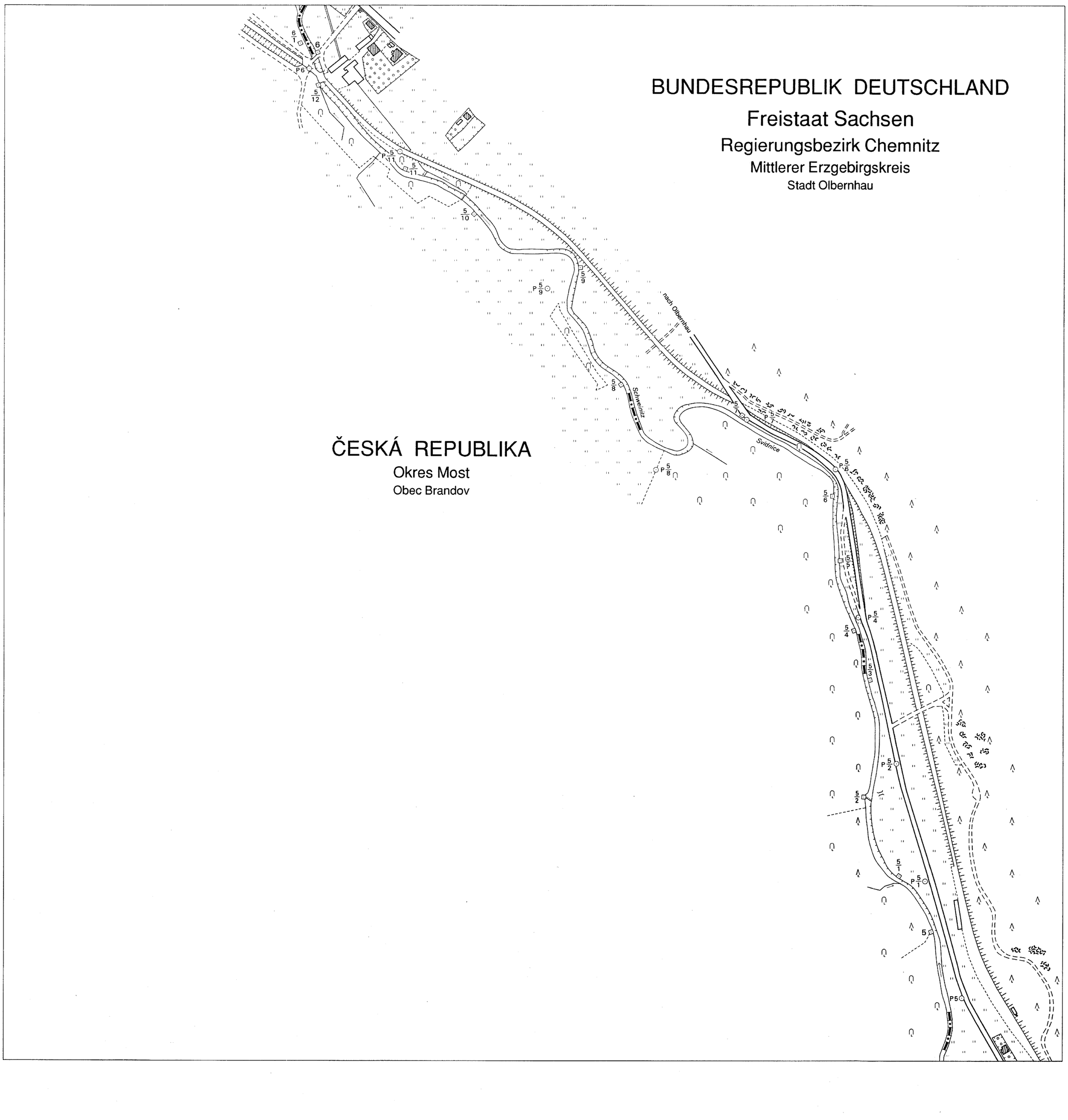

6a

ČESKO - NĚMECKÉ STÁTNÍ HRANICE

část Svobodný stát Sasko

HRANIČNÍ NÁRYS

Hraniční úsek XIII

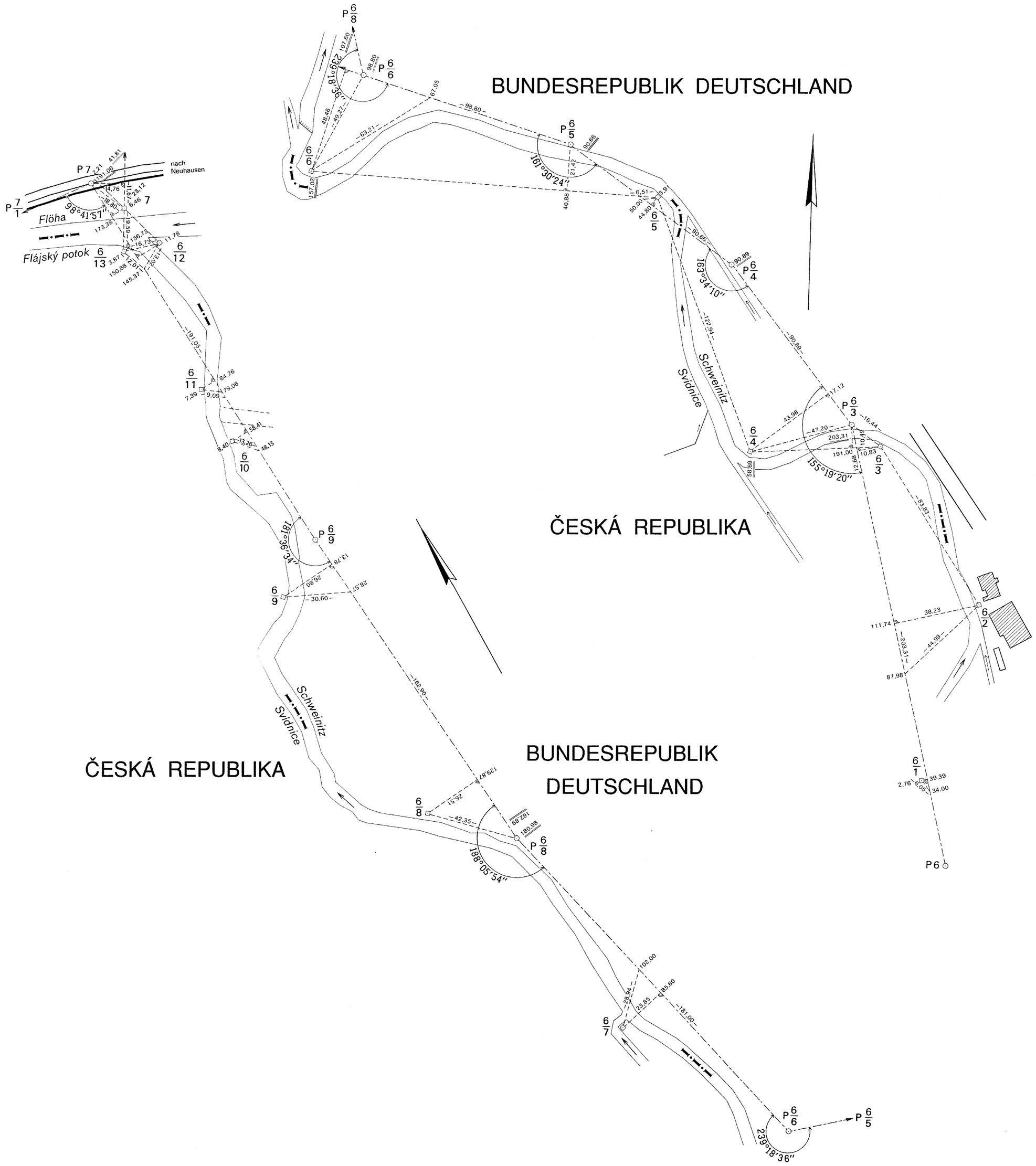

6b

ČESKO - NĚMECKÉ STÁTNÍ HRANICE

část Svobodný stát Sasko

HRANIČNÍ NÁRYS

Hraniční úsek XIII

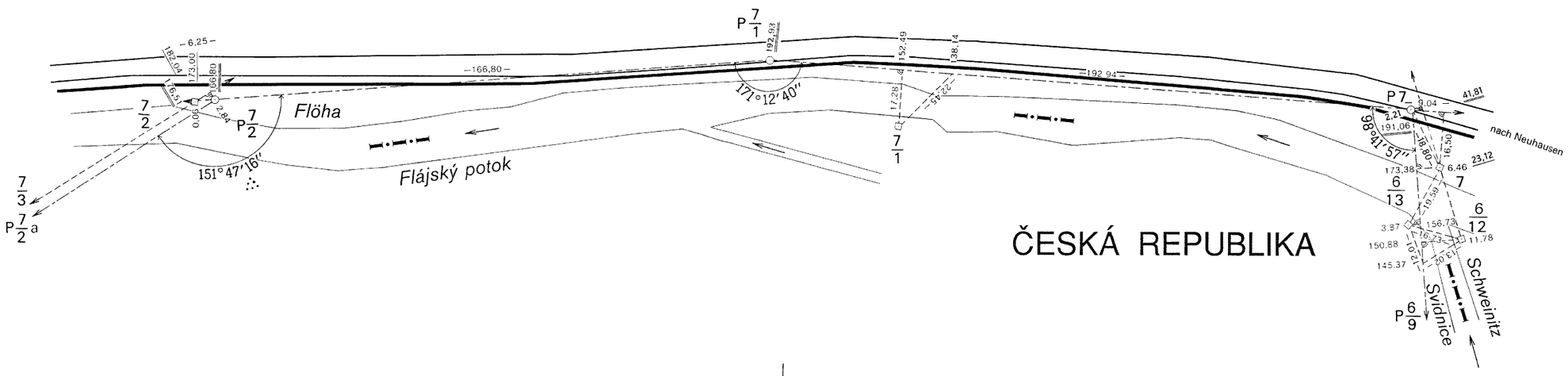

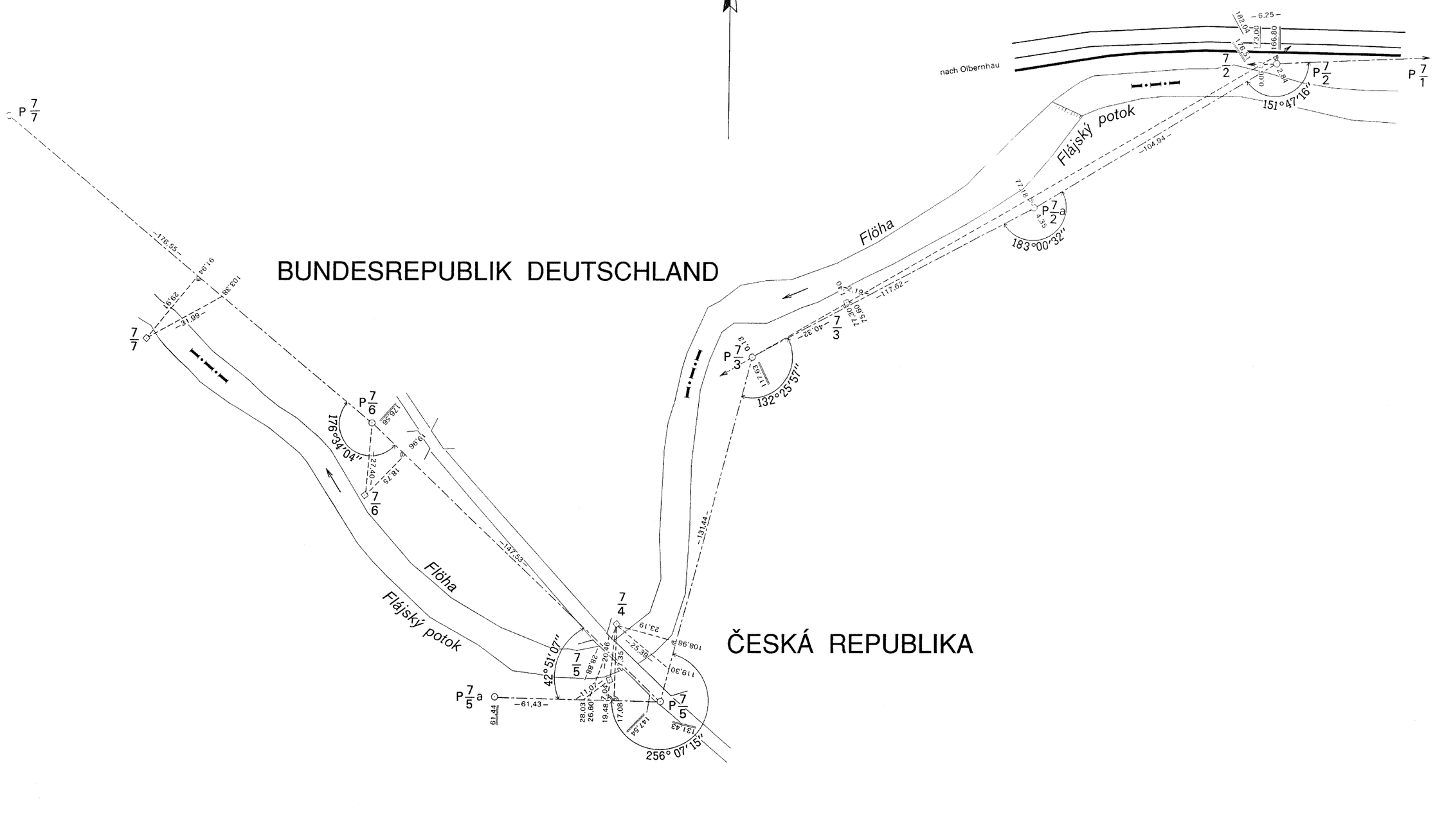

6

ČESKO - NĚMECKÉ STÁTNÍ HRANICE

část Svobodný stát Sasko

HRANIČNÍ MAPA

Hraniční úsek XIII

1 : 2500

BUNDESREPUBLIK DEUTSCHLAND

Freistaat Sachsen

Regierungsbezirk Chemnitz

Mittlerer Erzgebirgskreis

Stadt Olbernhau

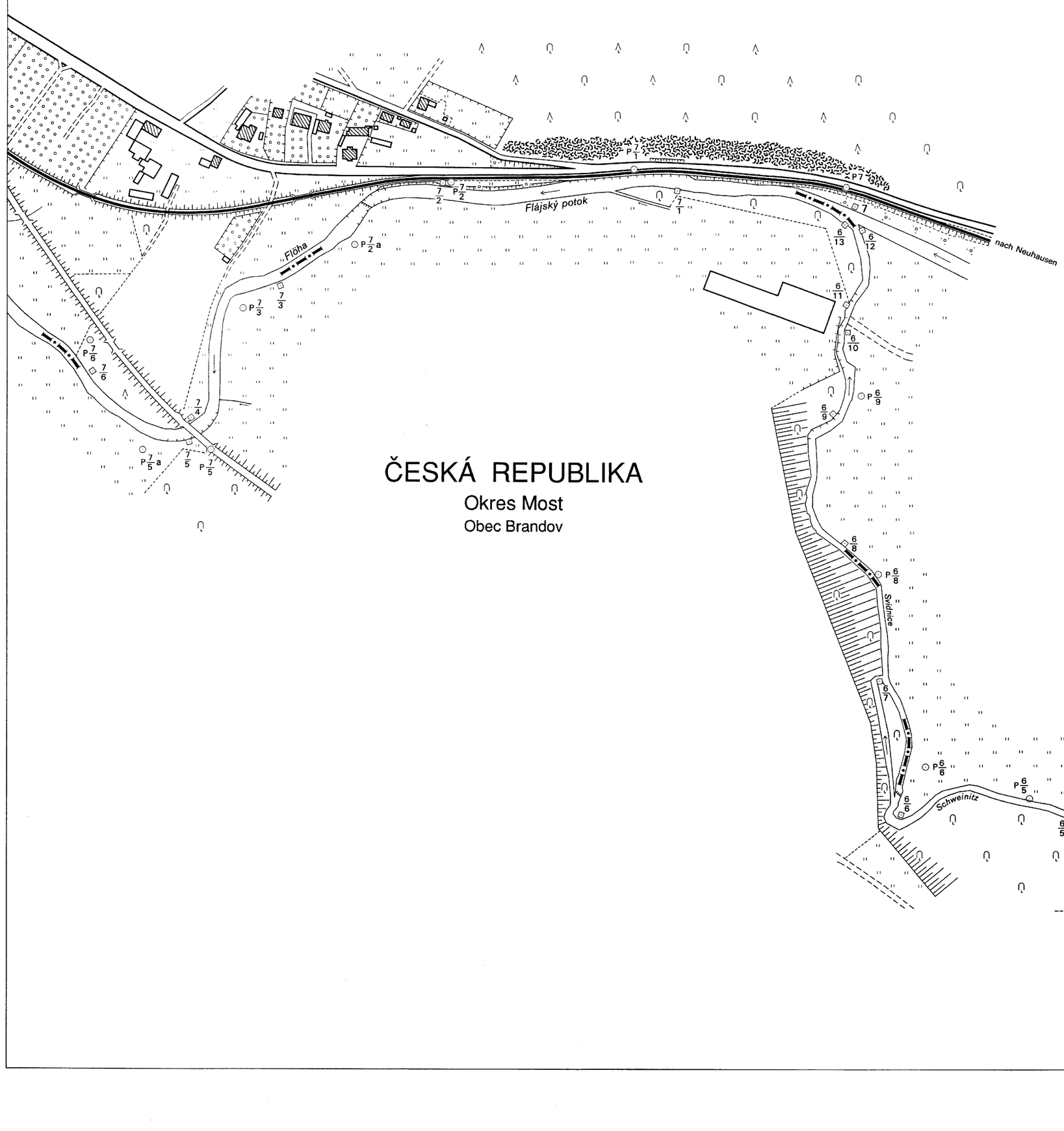

ČESKÁ REPUBLIKA

Okres Most

Obec Brandov

7a

ČESKO - NĚMECKÉ STÁTNÍ HRANICE

část Svobodný stát Sasko

HRANIČNÍ NÁRYS

Hraniční úsek XIII

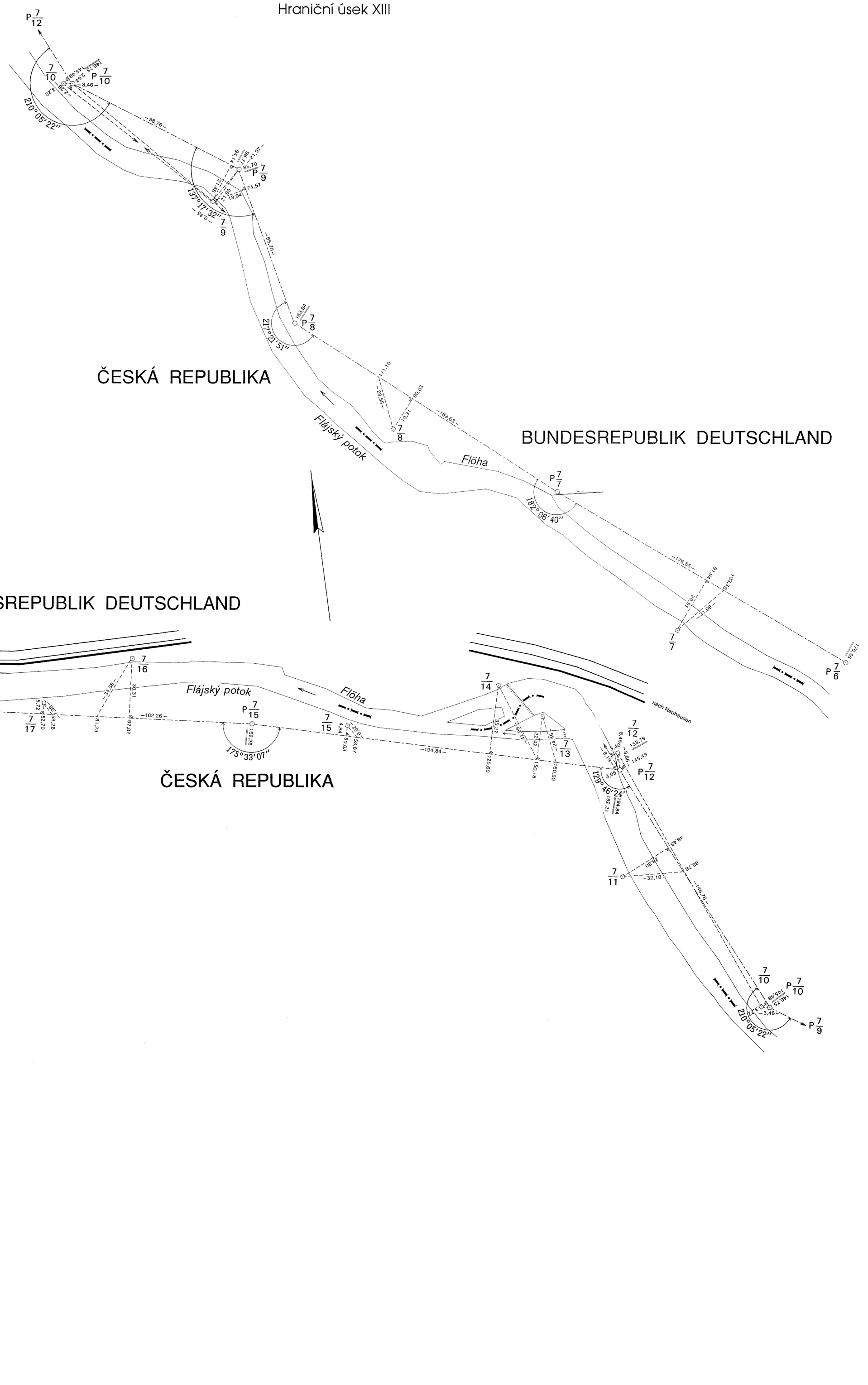

7b

ČESKO - NĚMECKÉ STÁTNÍ HRANICE

část Svobodný stát Sasko

HRANIČNÍ NÁRYS

Hraniční úsek XIII

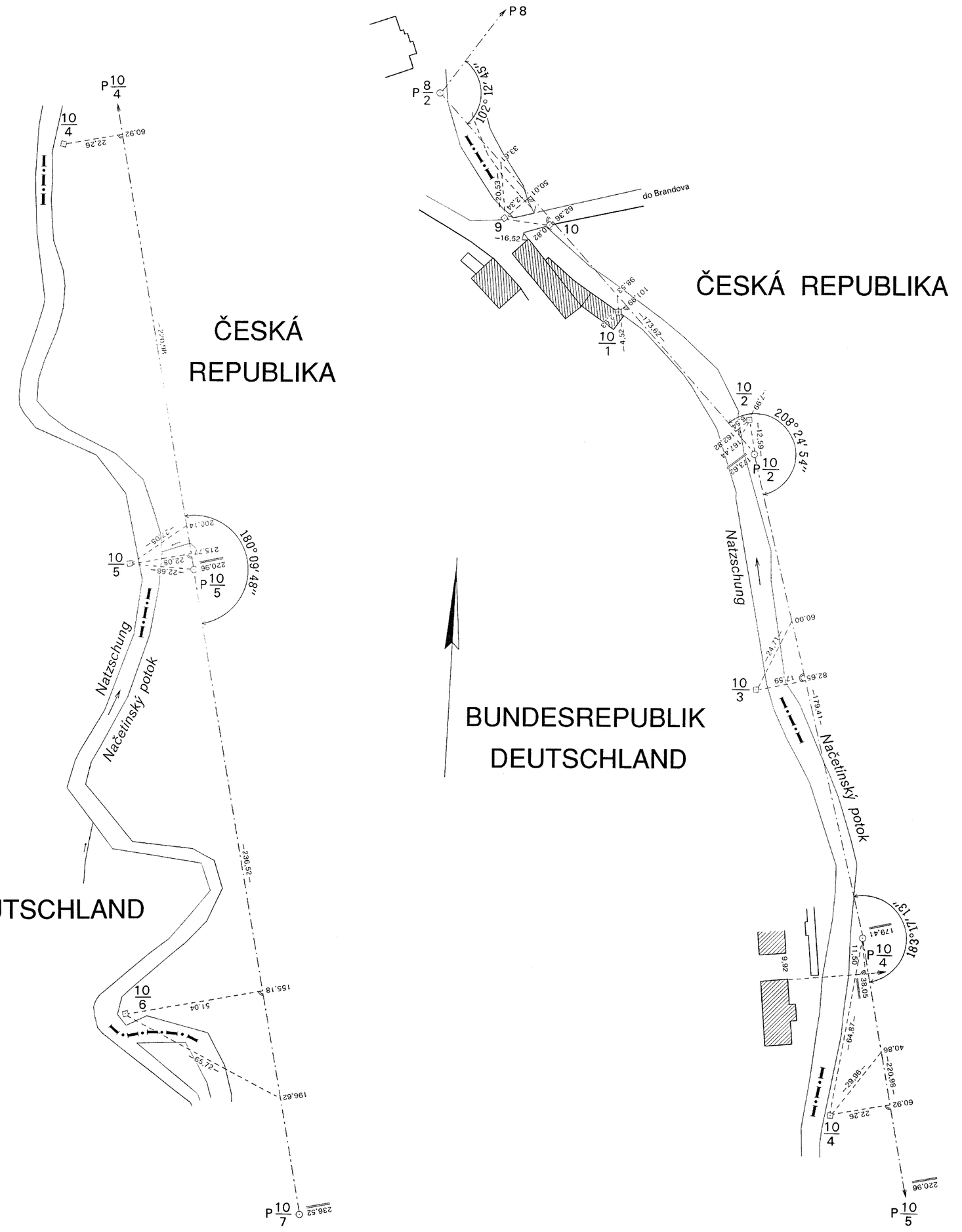

7

ČESKO - NĚMECKÉ STÁTNÍ HRANICE

část Svobodný stát Sasko

HRANIČNÍ MAPA

Hraniční úsek XIII

1 : 2500

BUNDESREPUBLIK DEUTSCHLAND

Freistaat Sachsen

Regierungsbezirk Chemnitz

Mittlerer Erzgebirgskreis

Stadt Olbernhau

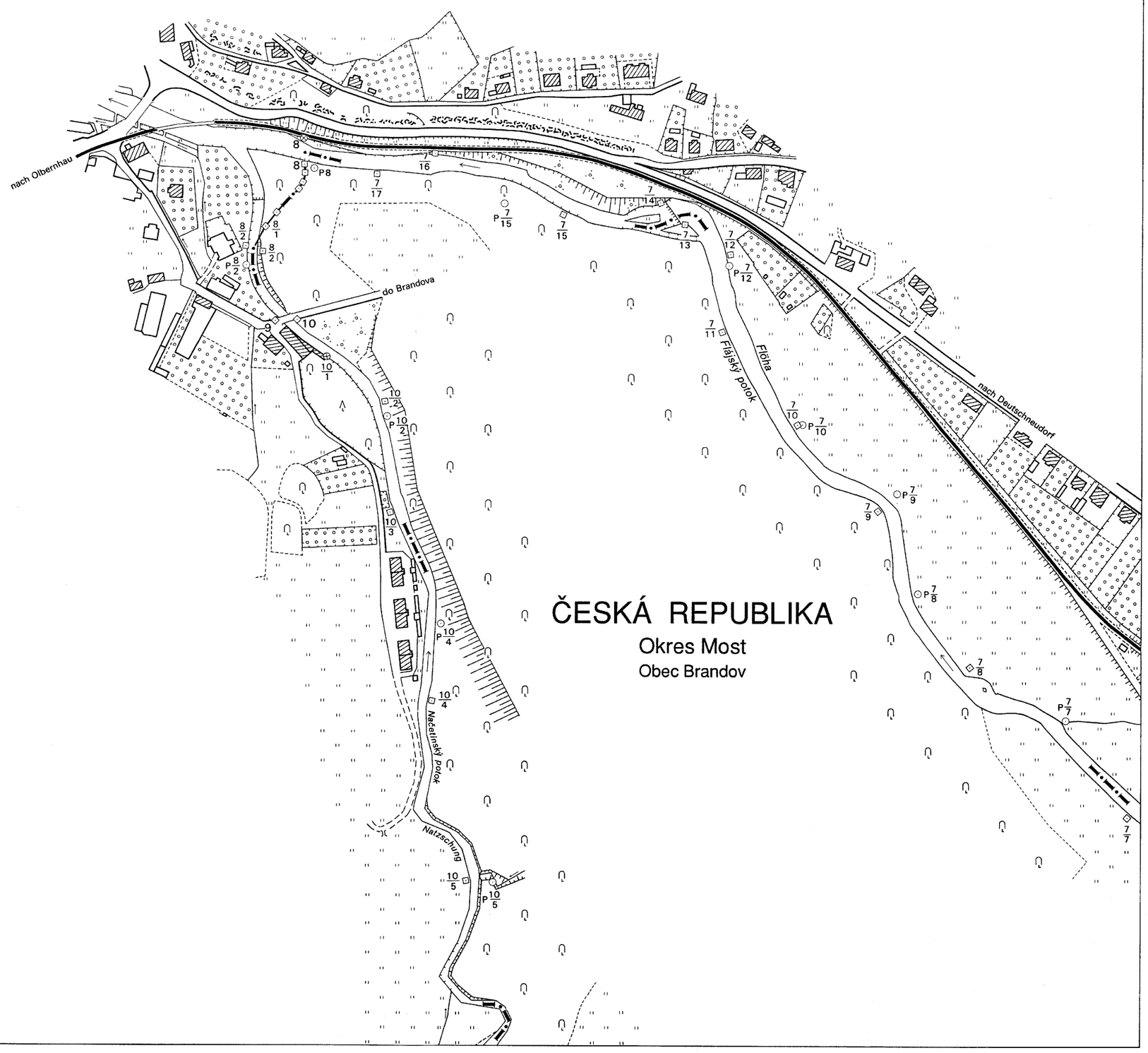

ČESKÁ REPUBLIKA

Okres Most

Obec Brandov

8

ČESKO - NĚMECKÉ STÁTNÍ HRANICE

část Svobodný stát Sasko

HRANIČNÍ NÁRYS

Hraniční úsek XIII

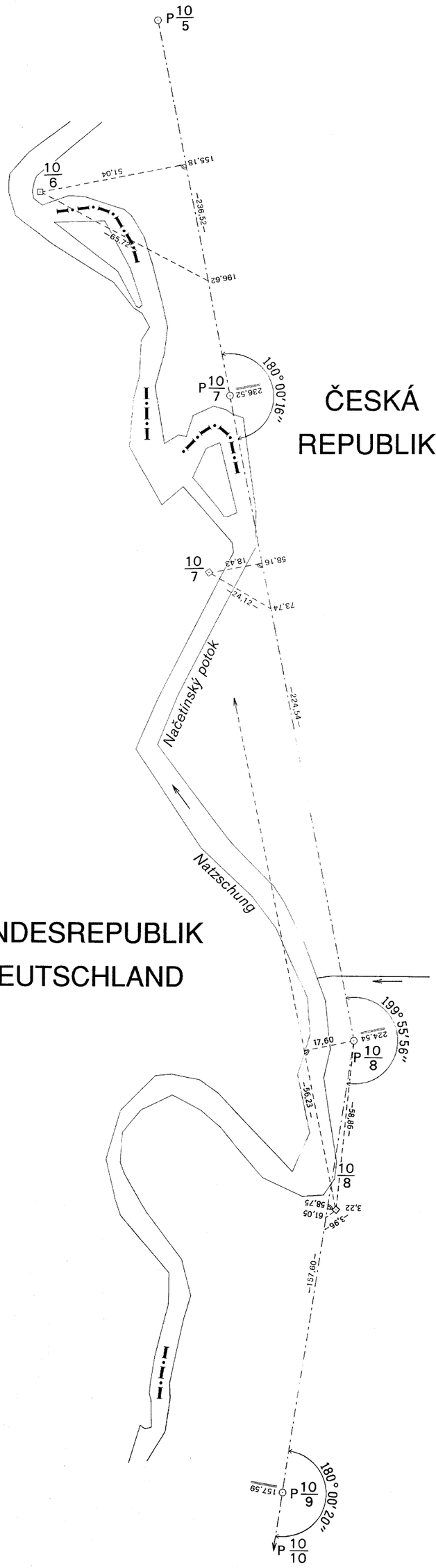

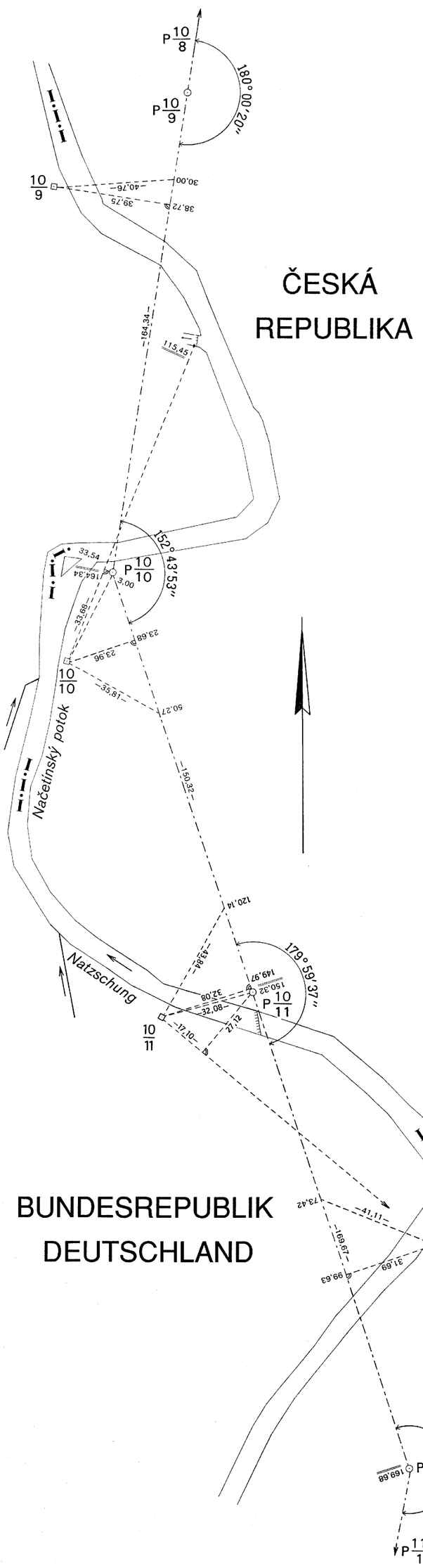

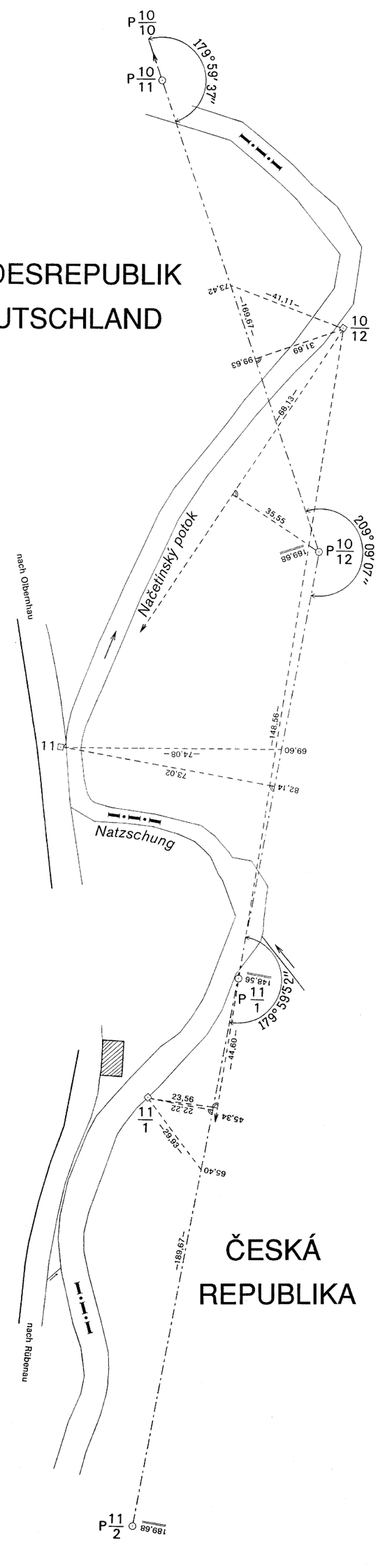

8

ČESKO - NĚMECKÉ STÁTNÍ HRANICE

část Svobodný stát Sasko

HRANIČNÍ MAPA

Hraniční úsek XIII

1 : 2500

BUNDESREPUBLIK DEUTSCHLAND

Freistaat Sachsen

Regierungsbezirk Chemnitz

Mittlerer Erzgebirgskreis

Stadt Olbernhau

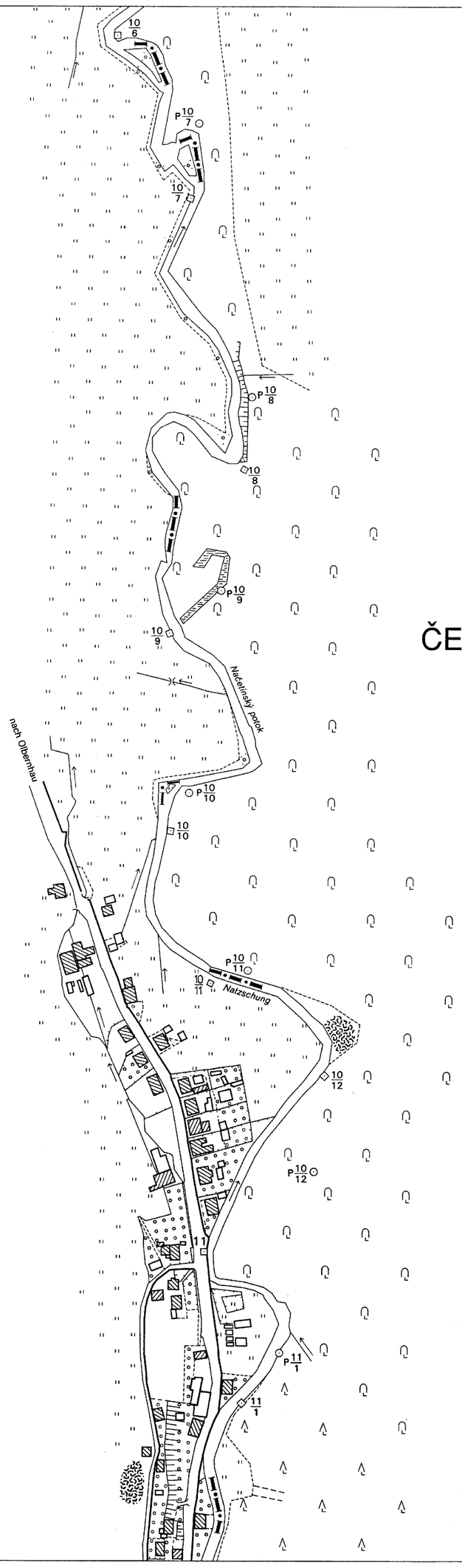

ČESKÁ REPUBLIKA

Okres Most

Obec Brandov

9a

ČESKO - NĚMECKÉ STÁTNÍ HRANICE

část Svobodný stát Sasko

HRANIČNÍ NÁRYS

Hraniční úsek XIII

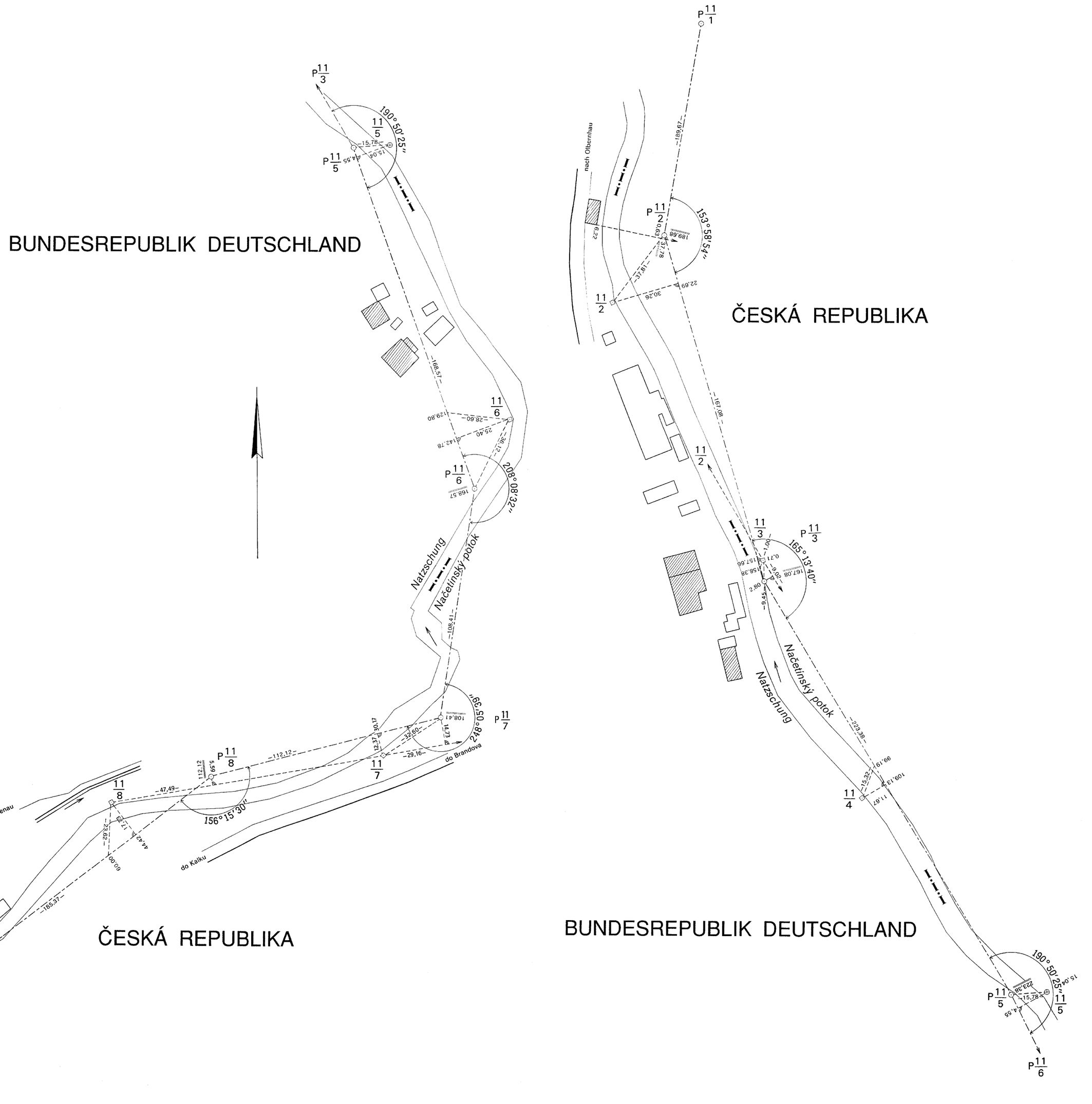

9b

ČESKO - NĚMECKÉ STÁTNÍ HRANICE

část Svobodný stát Sasko

HRANIČNÍ NÁRYS

Hraniční úsek XIII

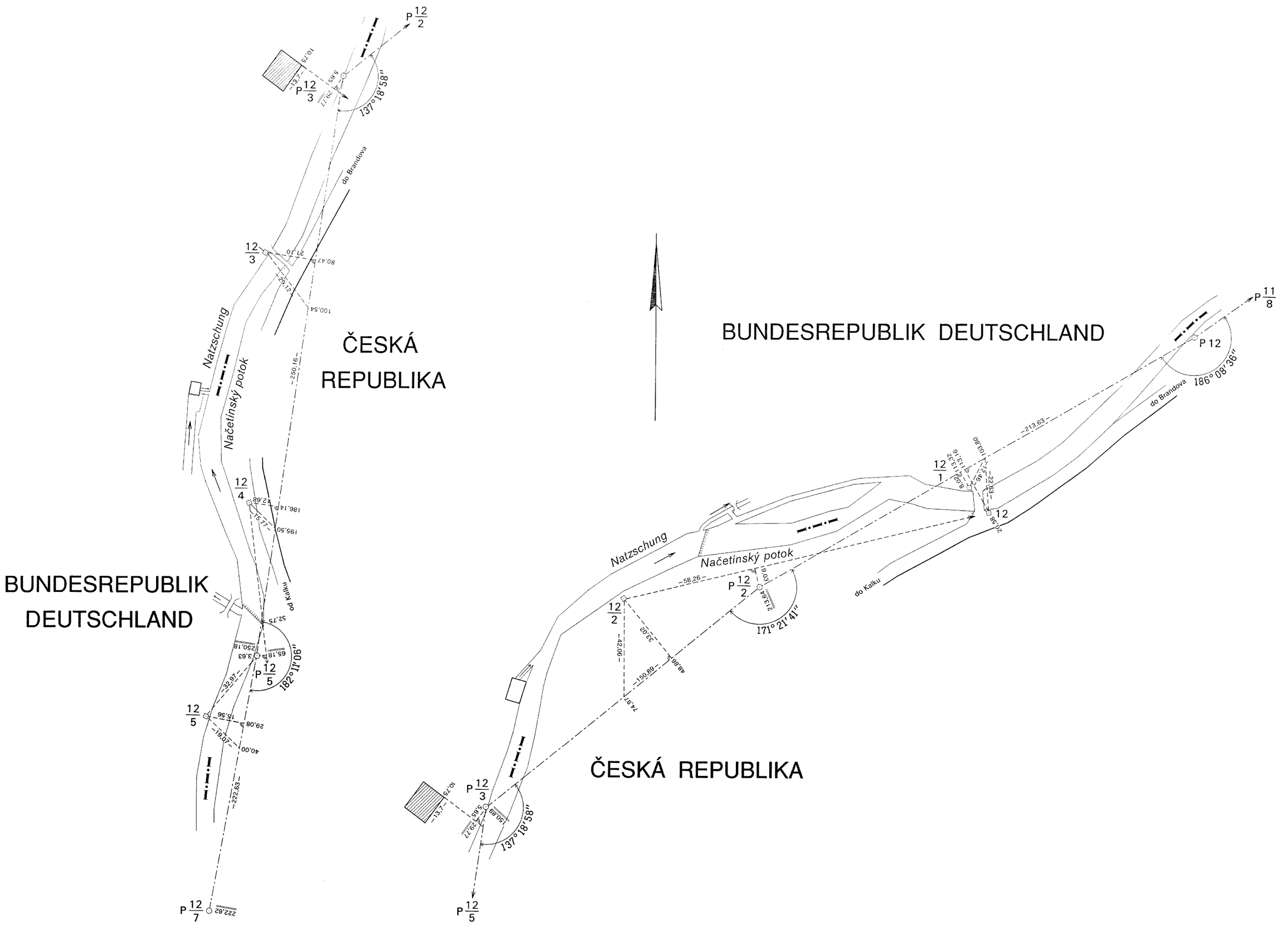

9

ČESKO - NĚMECKÉ STÁTNÍ HRANICE

část Svobodný stát Sasko

HRANIČNÍ MAPA

Hraniční úsek XIII

1 : 2500

BUNDESREPUBLIK DEUTSCHLAND

Freistaat Sachsen

Regierungsbezirk Chemnitz

Mittlerer Erzgebirgskreis

Stadt Olbernhau

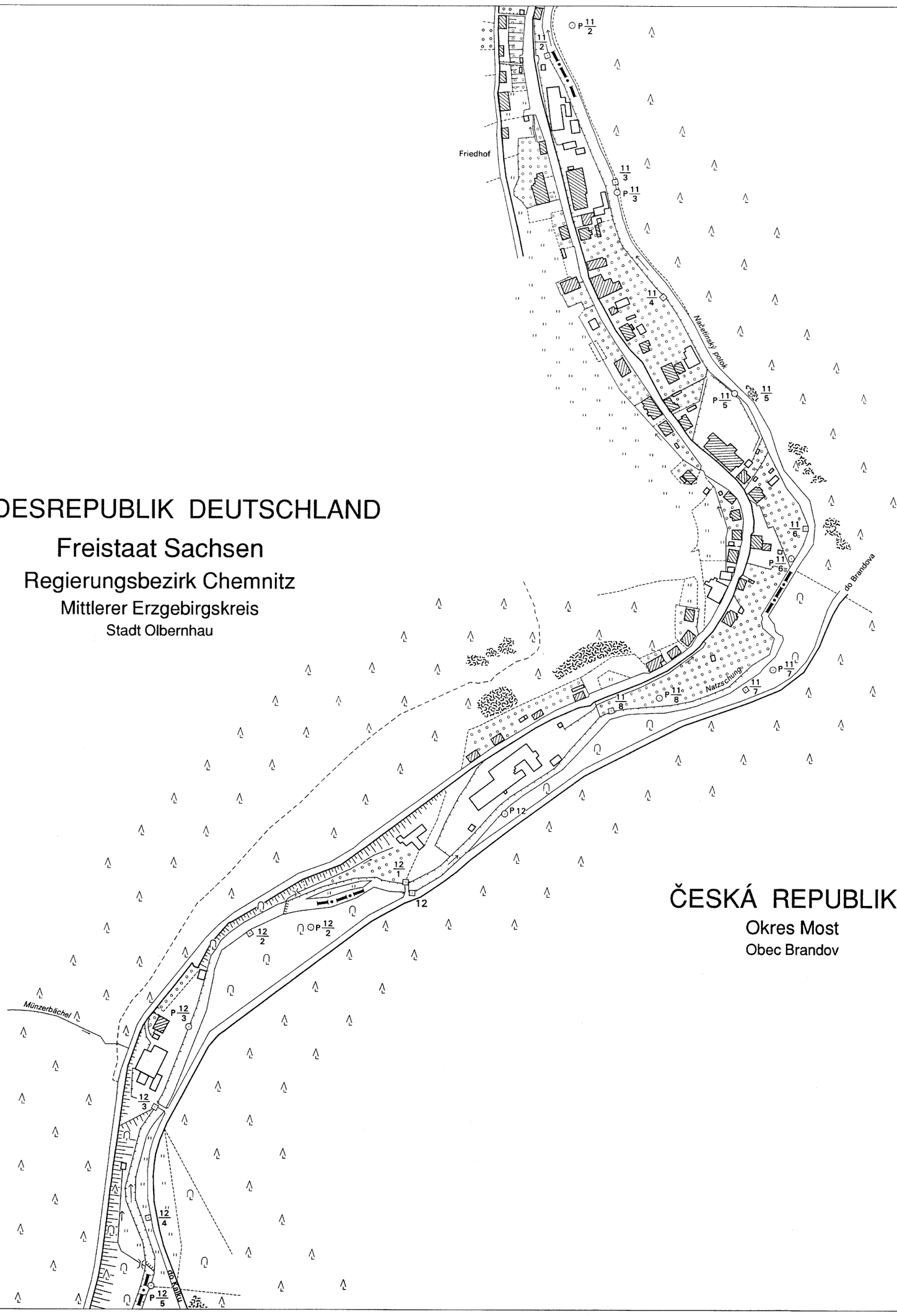

ČESKÁ REPUBLIKA

Okres Most

Obec Brandov

10

ČESKO - NĚMECKÉ STÁTNÍ HRANICE

část Svobodný stát Sasko

HRANIČNÍ NÁRYS

Hraniční úsek XIII

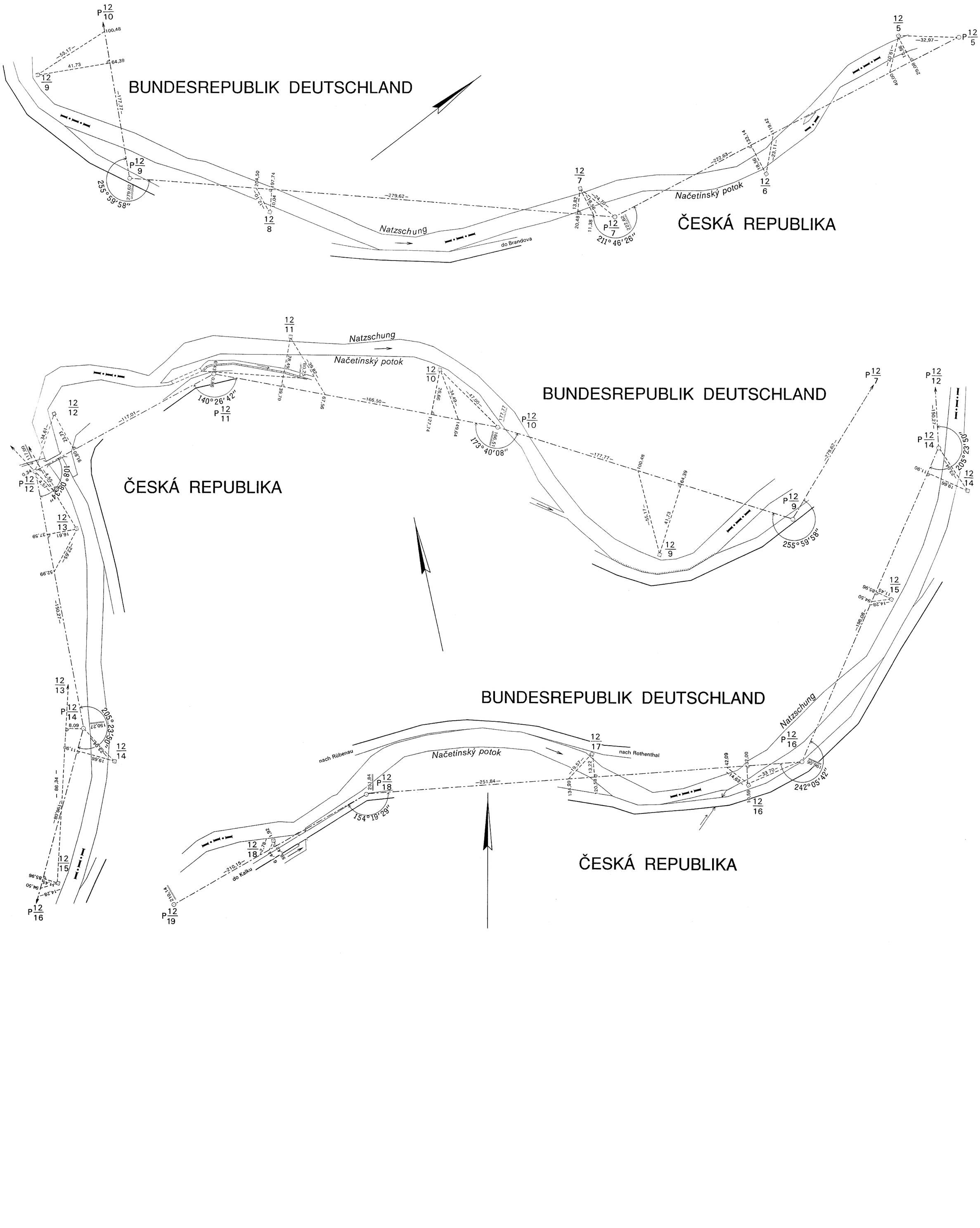

10

ČESKO - NĚMECKÉ STÁTNÍ HRANICE

část Svobodný stát Sasko

HRANIČNÍ MAPA

Hraniční úsek XIII

1 : 2500

BUNDESREPUBLIK DEUTSCHLAND

Freistaat Sachsen

Regierungsbezirk Chemnitz

Mittlerer Erzgebirgskreis

Stadt Olbernhau

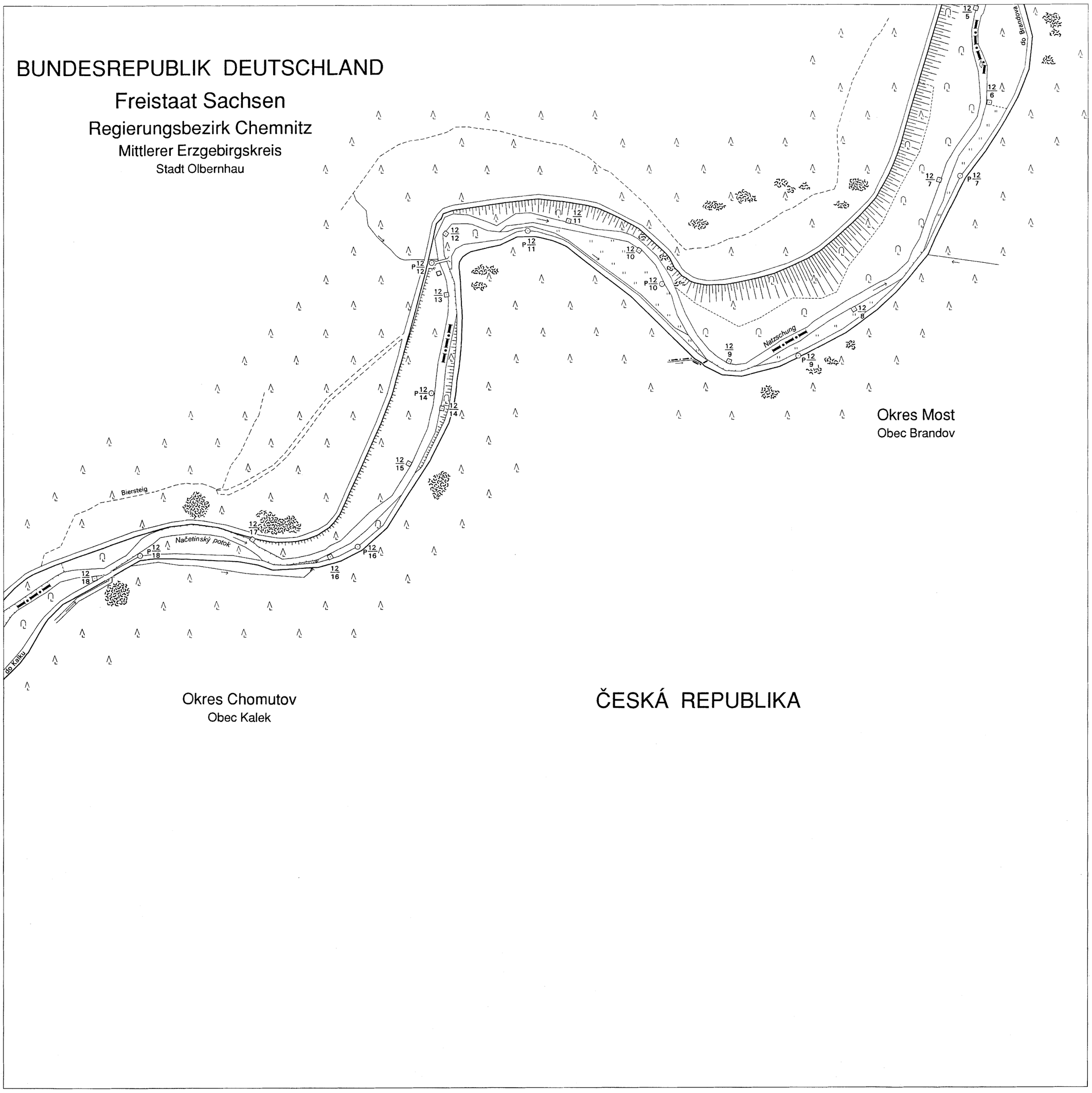

Okres Most

Obec Brandov

Okres Chomutov

Obec Kalek

ČESKÁ REPUBLIKA

11

ČESKO - NĚMECKÉ STÁTNÍ HRANICE

část Svobodný stát Sasko

HRANIČNÍ NÁRYS

Hraniční úsek XIII

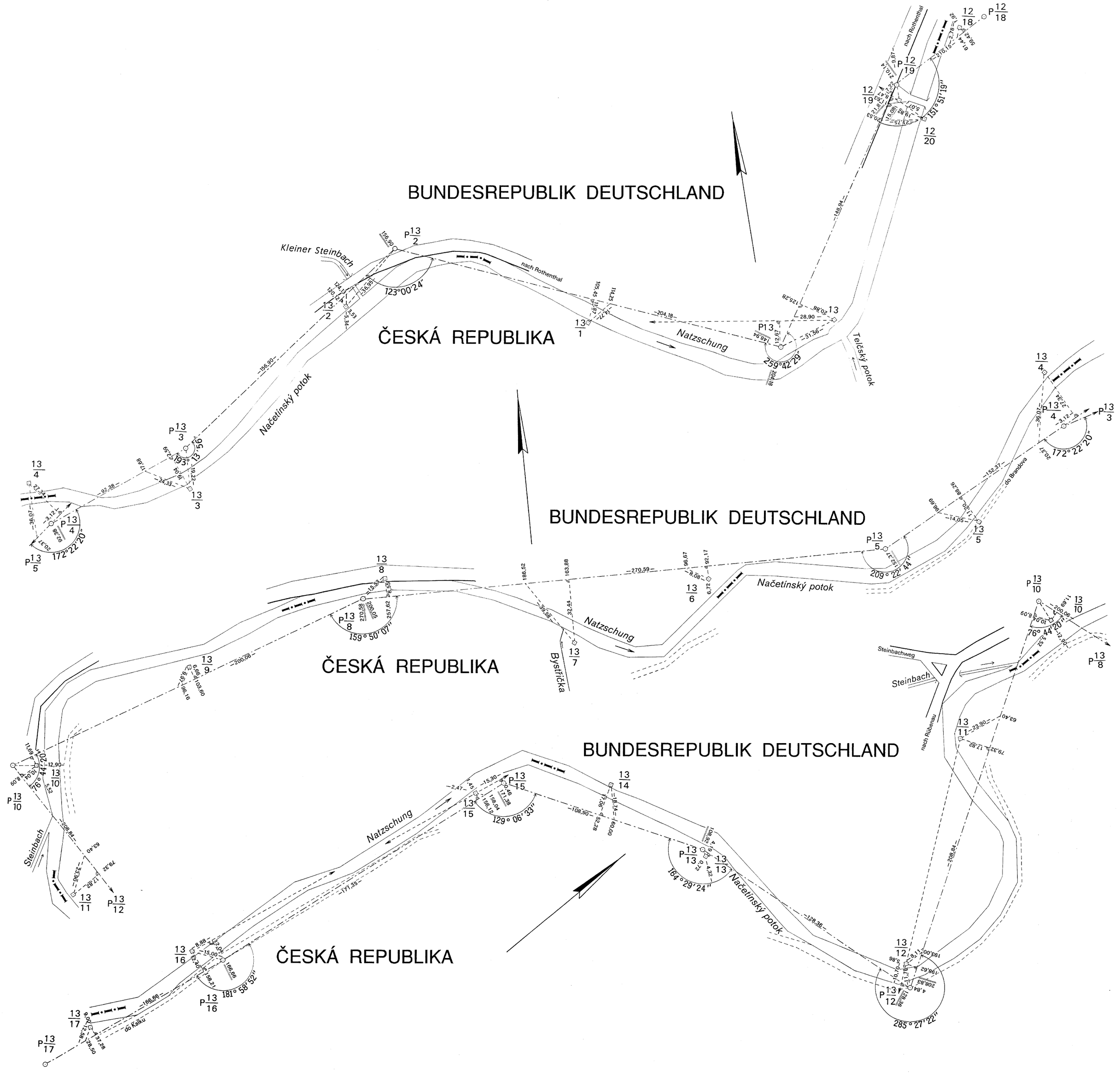

11

ČESKO - NĚMECKÉ STÁTNÍ HRANICE

část Svobodný stát Sasko

HRANIČNÍ MAPA

Hraniční úsek XIII

1 : 2500

BUNDESREPUBLIK DEUTSCHLAND

Freistaat Sachsen

Regierungsbezirk Chemnitz

Mittlerer Erzgebirgskreis

Stadt Olbernhau

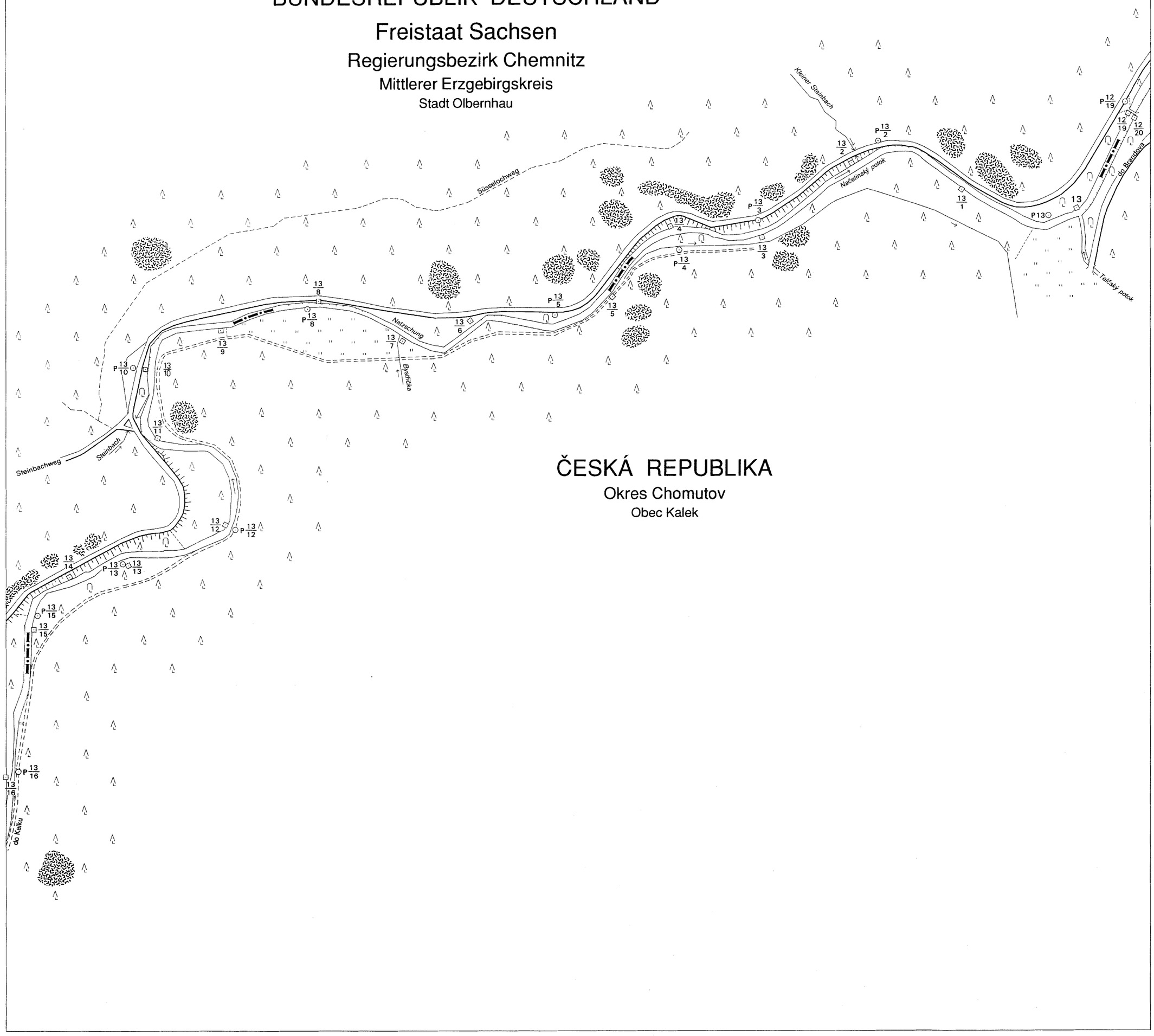

ČESKÁ REPUBLIKA

Okres Chomutov

Obec Kalek

12 a

ČESKO - NĚMECKÉ STÁTNÍ HRANICE

část Svobodný stát Sasko

HRANIČNÍ NÁRYS

Hraniční úsek XIII

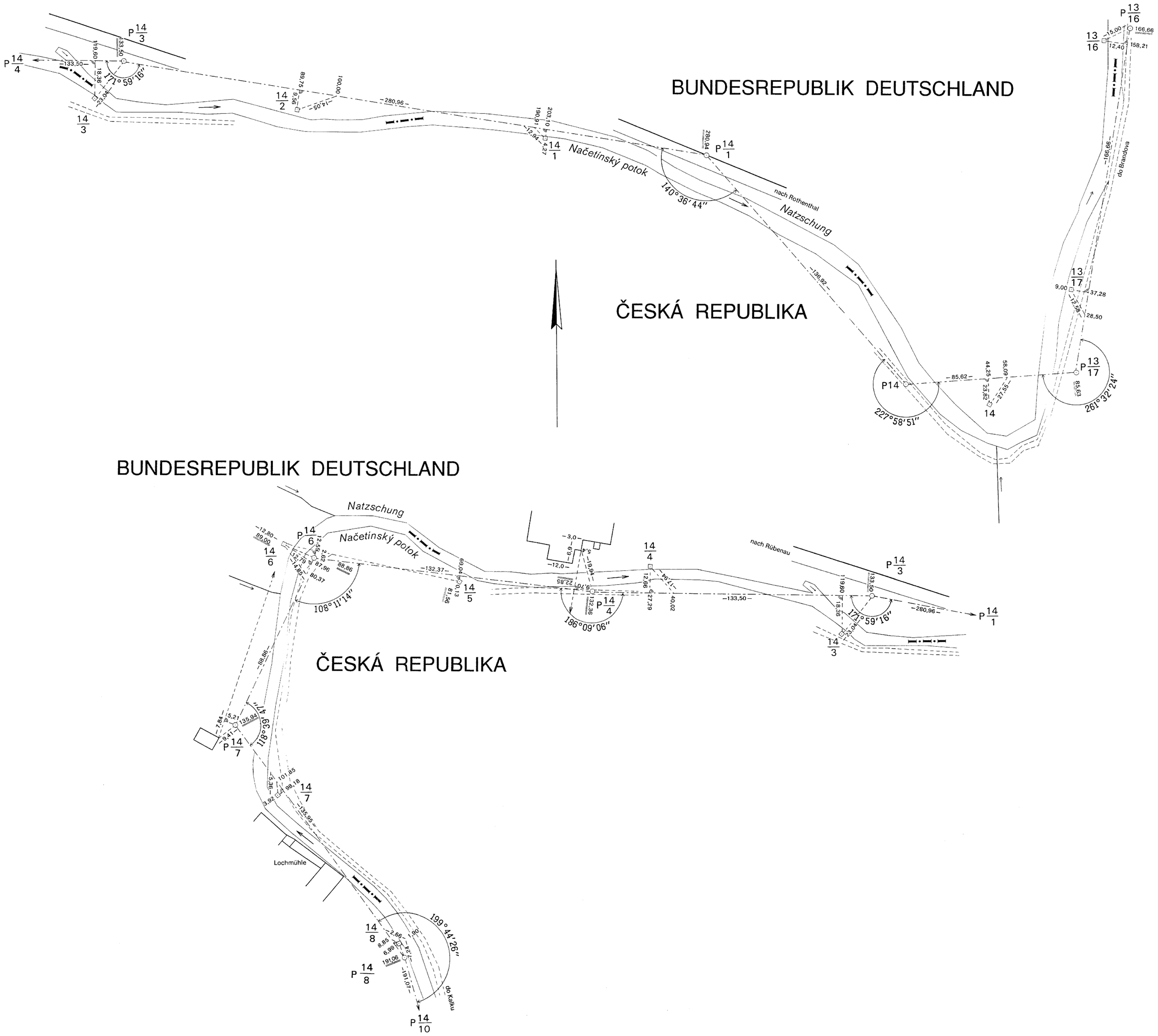

12b

ČESKO - NĚMECKÉ STÁTNÍ HRANICE

část Svobodný stát Sasko

HRANIČNÍ NÁRYS

Hraniční úsek XIII

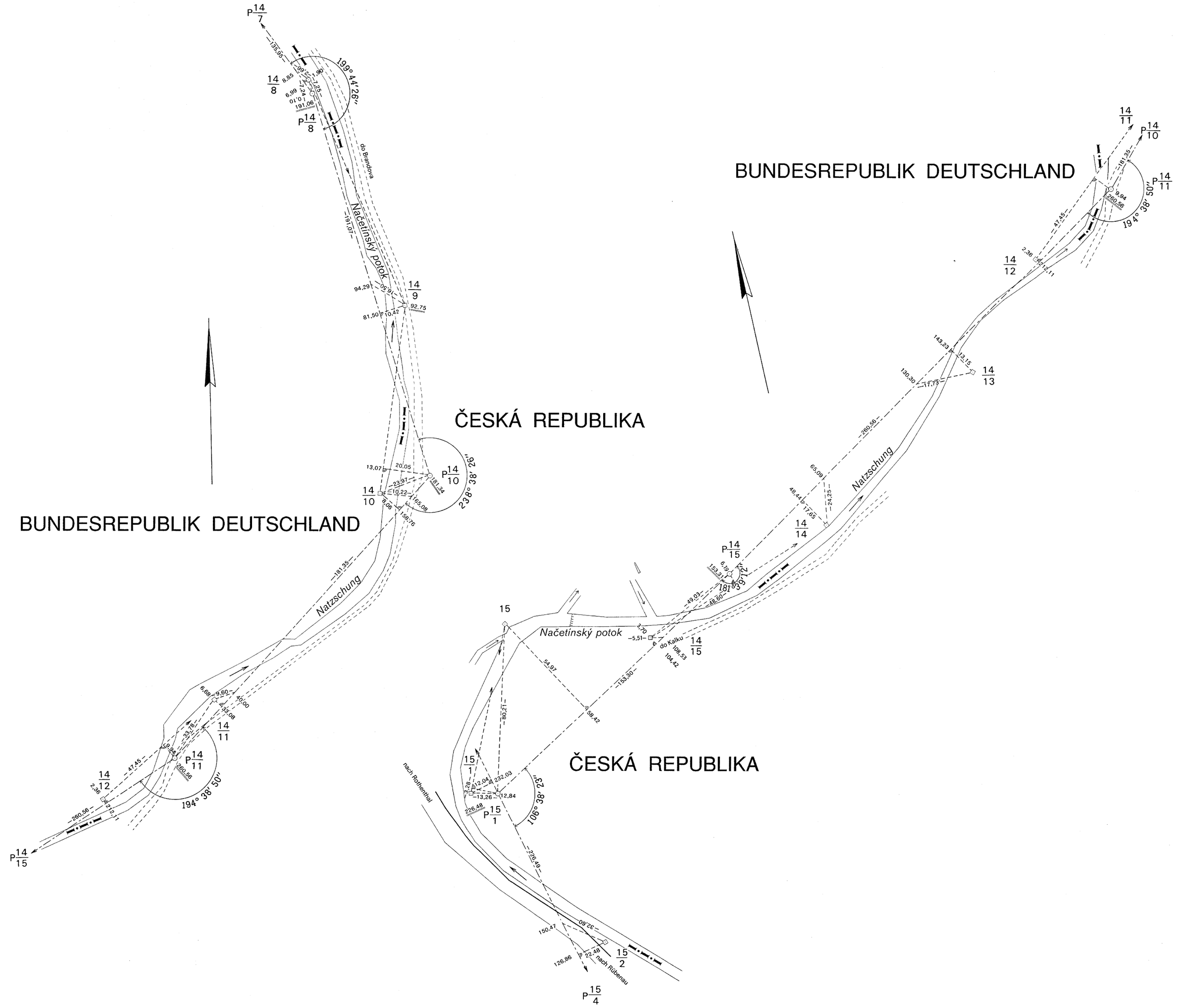

12

ČESKO - NĚMECKÉ STÁTNÍ HRANICE

část Svobodný stát Sasko

HRANIČNÍ MAPA

Hraniční úsek XIII

1 : 2500

BUNDESREPUBLIK DEUTSCHLAND

Freistaat Sachsen

Regierungsbezirk Chemnitz

Mittlerer Erzgebirgskreis

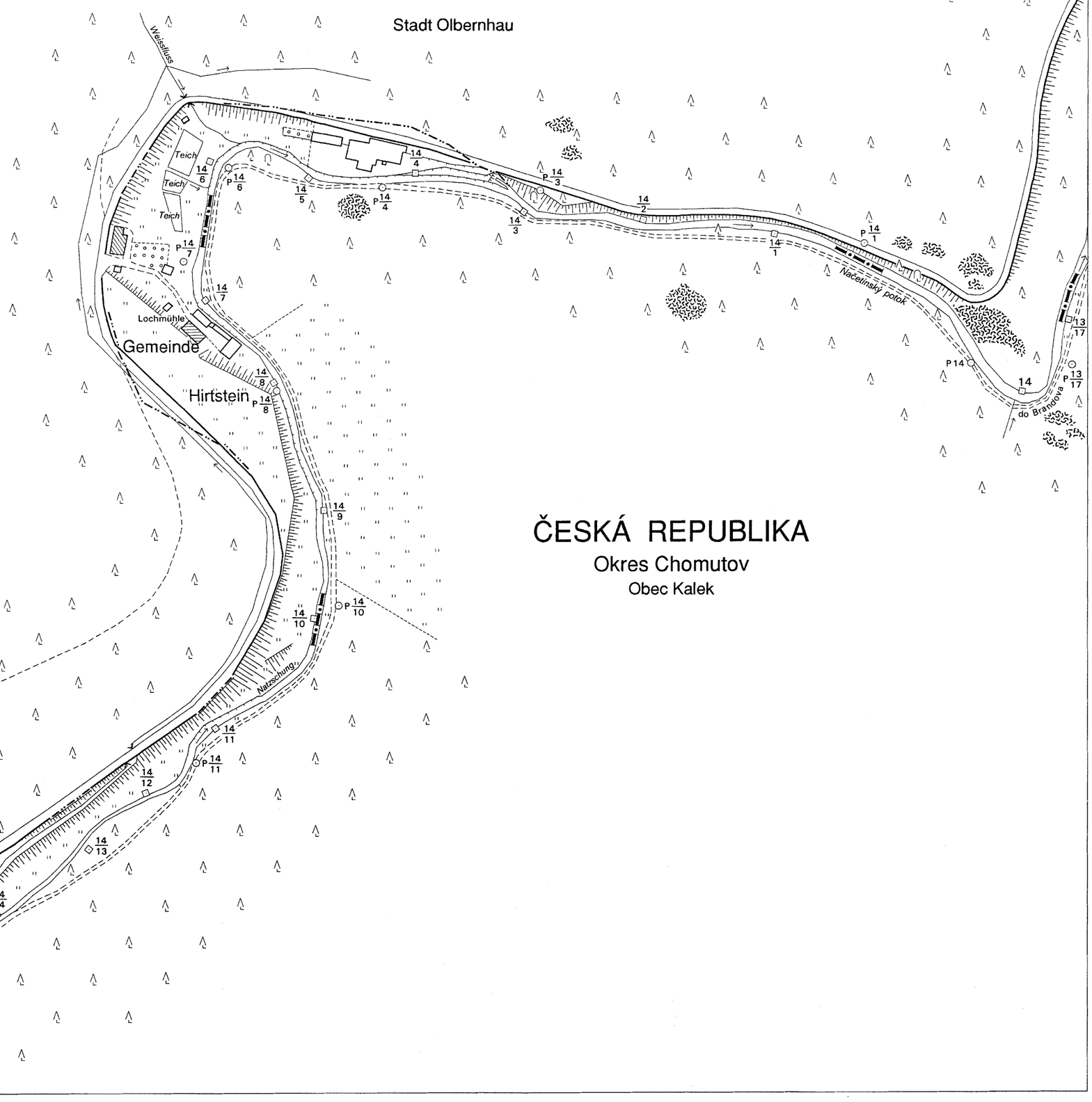

ČESKÁ REPUBLIKA

Okres Chomutov

Obec Kalek

13

ČESKO - NĚMECKÉ STÁTNÍ HRANICE

část Svobodný stát Sasko

HRANIČNÍ NÁRYS

Hraniční úsek XIII

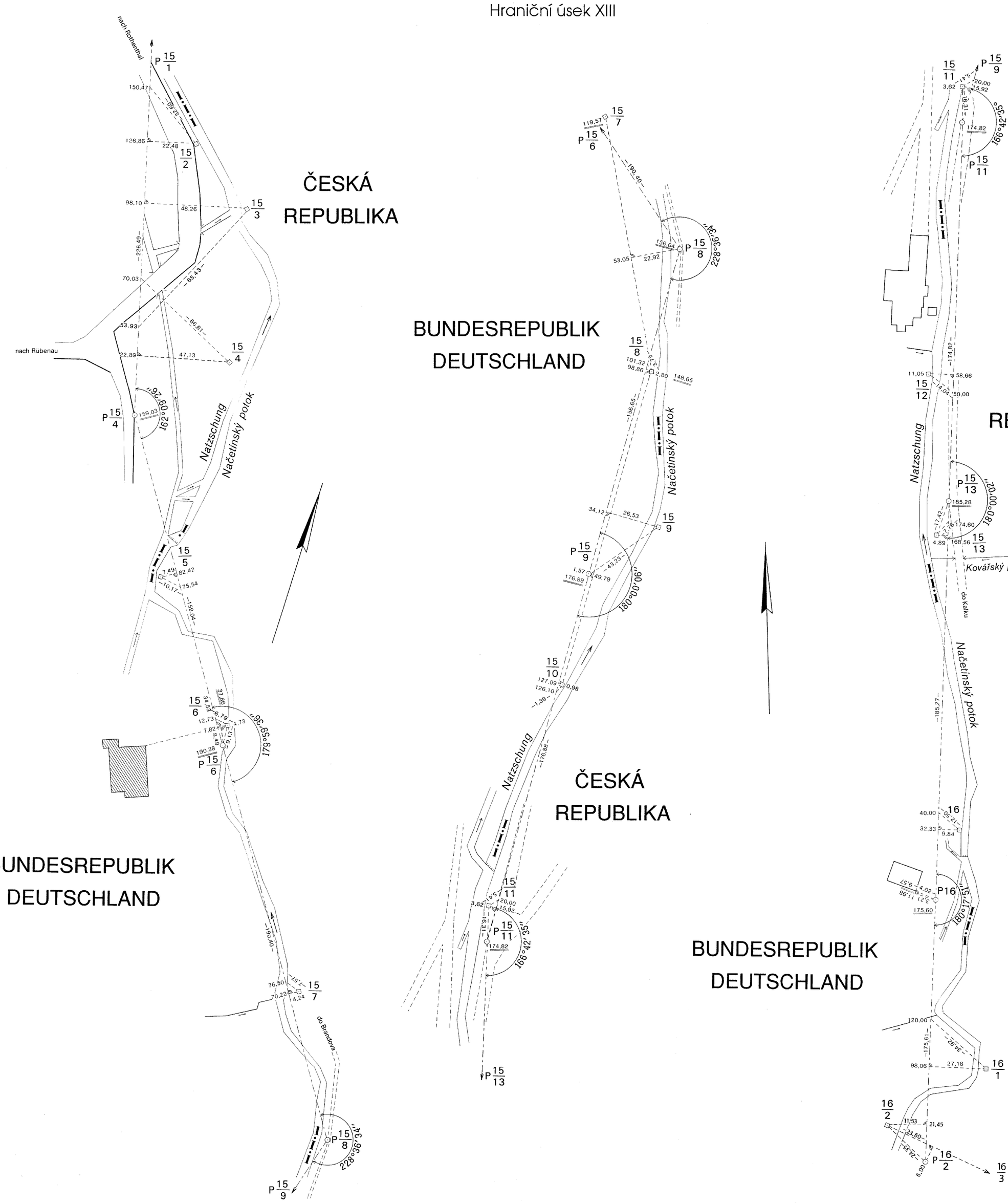

13

ČESKO - NĚMECKÉ STÁTNÍ HRANICE

část Svobodný stát Sasko

HRANIČNÍ MAPA

Hraniční úsek XIII

1 : 2500

BUNDESREPUBLIK DEUTSCHLAND

Freistaat Sachsen

Regierungsbezirk Chemnitz

Mittlerer Erzgebirgskreis

Gemeinde Hirtstein

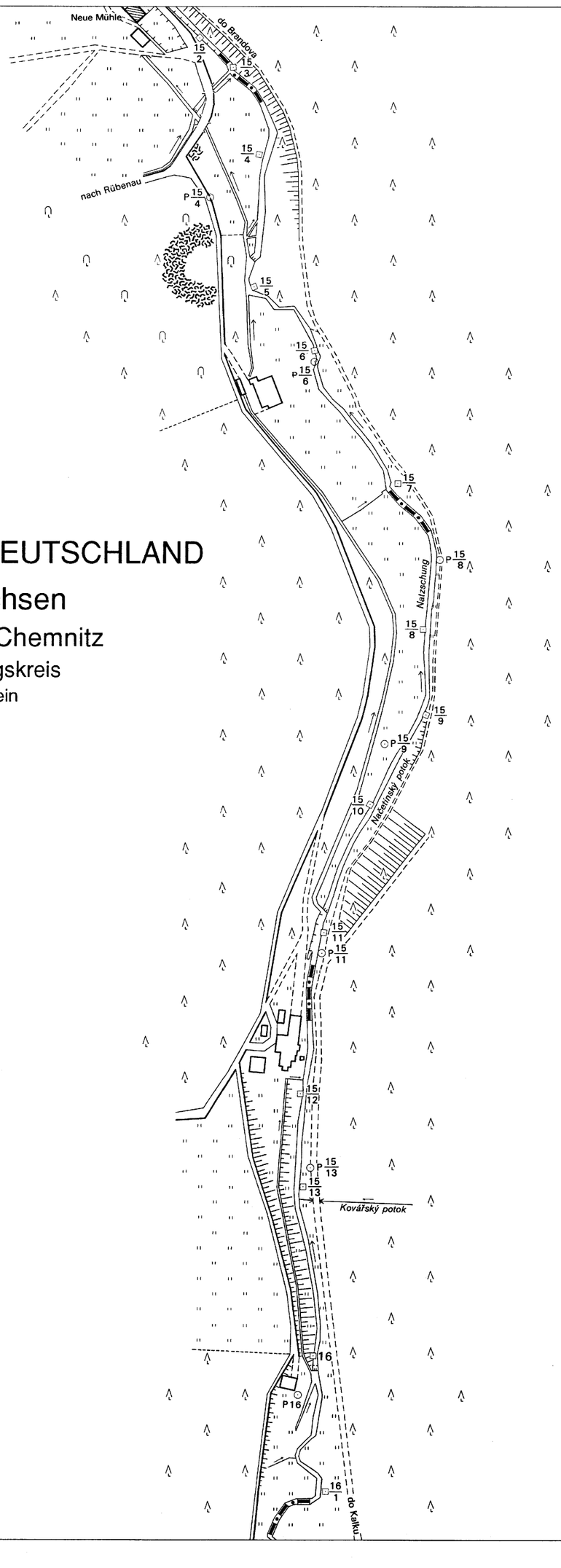

ČESKÁ REPUBLIKA

Okres Chomutov

Obec Kalek

14

ČESKO - NĚMECKÉ STÁTNÍ HRANICE

část Svobodný stát Sasko

HRANIČNÍ NÁRYS

Hraniční úsek XIII

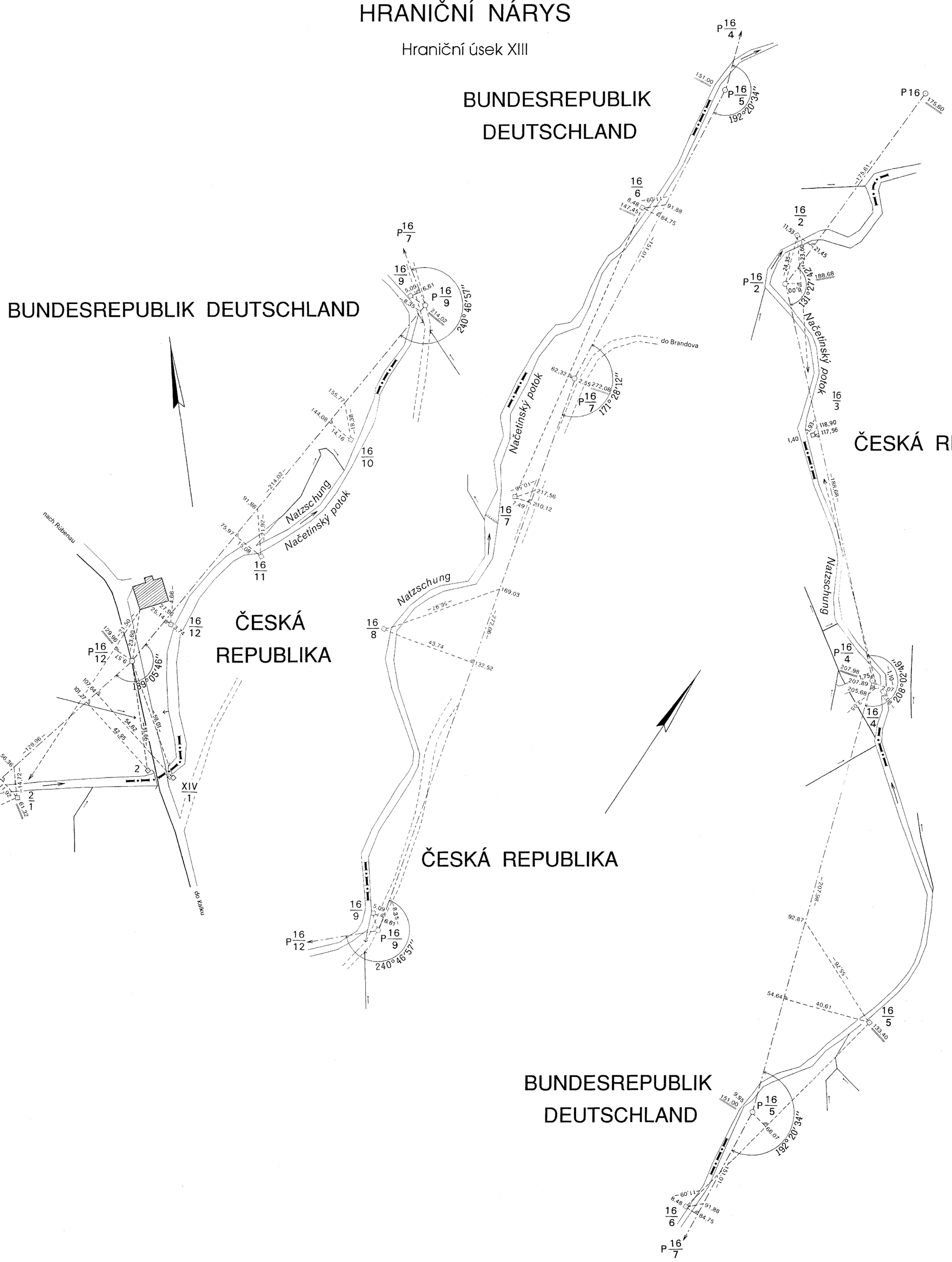

14

ČESKO - NĚMECKÉ STÁTNÍ HRANICE

část Svobodný stát Sasko

HRANIČNÍ MAPA

Hraniční úsek XIII

1 : 2500

BUNDESREPUBLIK DEUTSCHLAND

Freistaat Sachsen

Regierungsbezirk Chemnitz

Mittlerer Erzgebirgskreis

Gemeinde Hirtstein

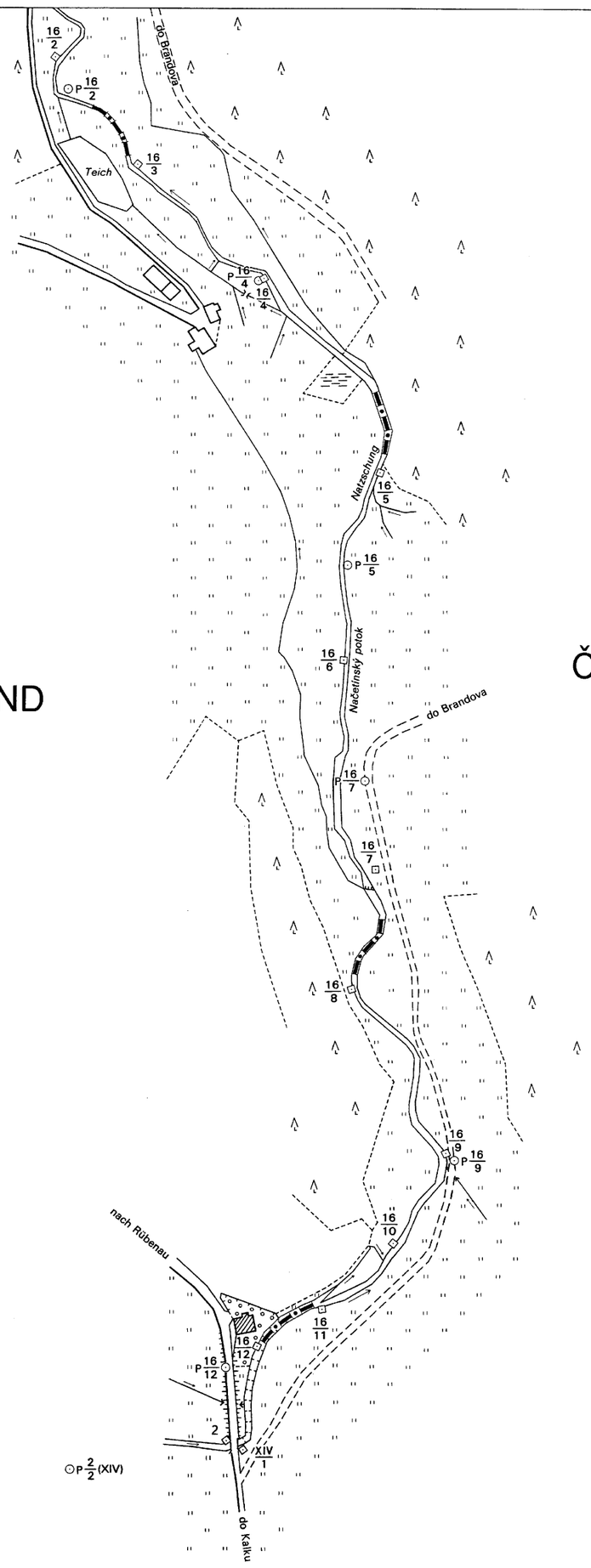

ČESKÁ REPUBLIKA

Okres Chomutov

Obec Kalek

ČESKO - NĚMECKÉ STÁTNÍ HRANICE

část Svobodný stát Sasko

SEZNAM HRANIČNÍCH SILNIC A HRANIČNÍCH CEST

Poř. číslo	Hraniční úsek	Hraniční mapa	Mezi hraničními znaky	Délka [km]	Šířka [m]	Počet hraničních znaků					Poznámky
						základních	hlavních	mezilehlých	doplňkových	celkem	
1	2	3	4	5	6	7	8	9	10	11	12
1	I	5	8/1 — 8/7	0,3	4,8	—	—	9	5	14	
2	I	8	13 — 14/11	1,5	4,4	—	3	44	45	92	
3	I	9, 10	16/32 — 17	0,1	3,3	—	2	4	2	8	
4	III	5	9 — 9/8	0,4	4,5	—	2	9	—	11	hraniční silnice
5	VIII	11	19 — 20	1,0	4,2	—	4	21	1	26	
6	VIII	12, 13	21 — 23	1,7	2,4	—	5	42	—	47	
7	X	7	12/10 — 12/16	0,2	4,0	—	—	9	—	9	
8	XII	4	5 — 6	1,4	1,7	—	4	31	—	35	
9	XII	5, 6	7 — 7/14	0,6	2,0	—	2	15	—	17	
10	XII	6	9 — 9/13	0,6	2,0	—	2	14	—	16	
11	XIV	3	4 — 5	0,9	6,2	—	4	22	19	45	hraniční silnice
12	XV	9, 10	10/12 — 10/26	0,8	2,0	—	—	17	—	17	
13	XVIII	3, 4	4/8 — 5/4	1,1	2,3	—	1	22	—	23	
14	XVIII	5, 6, 7, 8	8/2 — 10	3,2	2,4	—	2	53	—	55	
15	XIX	7,8	8/16 — 10/5	0,3	7,3	—	4	15	20	39	hraniční silnice
16	XX	1, 2	1/9 — 1/27	1,1	3,0	—	—	21	12	33	
17	XX	9, 10	9 — 9/8	0,6	3,0	—	2	9	1	12	
18	XXI	1	XXI/1 — 1/16	0,5	2,7	2	—	17	1	20	
19	XXI	2	3/1 — 3/5	0,2	2,1	—	—	7	—	7	
20	XXI	6	10 — 10/4	0,2	3,0	—	2	5	—	7	
21	XXI	8	15/2 — 15/5	0,1	4,0	—	—	6	—	6	
22	XXI	8	15/9 — 16	0,3	4,0	—	2	6	1	9	
23	XXI	9	17 — 17/6	0,3	2,7	—	1	7	—	8	
24	XXI	9	17/10 — 17/15	0,3	2,7	—	—	8	—	8	
25	XXI	9, 10	18 — 19/18	1,9	3,7	—	3	42	—	45	
26	XXI	10, 11	20/2 — 21	2,0	3,0	—	2	29	5	36	
27	XXII	3	4/9 — 4/15	0,3	2,0	—	—	9	—	9	
28	XXII	4	6/1 — 6/2	0,1	3,6	—	—	4	—	4	
29	XXII	5	6/18 — 6/22	0,2	3,6	—	—	7	—	7	
30	XXII	6	10 — 11	0,1	8,5	—	4	—	—	4	hraniční silnice
31	XXII	9	17/5 — 17/7	0,1	2,5	—	—	5	1	6	
32	XXII	10	18/9 — 18/11	0,1	2,5	—	—	5	1	6	
33	XXII	11	22 — 23	1,0	2,8	—	4	16	2	22	
34	XXII	11	23/1 — 23/5	0,2	3,8	—	—	7	—	7	
35	XXII	12	23/23 — 23/24	0,03	2,5	—	—	4	—	4	
36	XXII	12	23/30 — 23/31	0,03	2,5	—	—	4	—	4	
37	XXIII	2	2/4 — 2/18	0,7	2,3	—	—	17	—	17	
38	XXIII	2	2/21 — 2/29	0,4	3,0	—	—	11	—	11	
39	XXIII	4, 5	5 — 5/12	0,7	2,4	—	2	13	2	17	
40	XXIII	6	8/40 — 9	0,1	4,8	—	2	2	—	4	
41	XXIII	11	17/5 — 17/11	0,2	2,4	—	—	9	—	9	

ČESKO - NĚMECKÉ STÁTNÍ HRANICE

část Svobodný stát Sasko

SEZNAM HRANIČNÍCH VODNÍCH TOKŮ A HRANIČNÍCH PŘÍKOPŮ

Poř. číslo	Hraniční úsek	Hraniční mapa	Název hraničního vodního toku	Mezi hraničními znaky	Délka [km]	Šířka [m]	Poznámky
1	2	3	4	5	6	7	8
1	I	1, 2	Lužická Nisa	I/1 — 3	1,4	12,0	
2	I	3, 4	Bílý potok	5 — 6/15	2,0	0,4	
3	II	12	Zlatý potok	23/5 — 23/12	0,2	0,6	
4	II	12, 13	Zlatý potok	24/4 — 25	1,1	0,6	
5	II	16	bezejmenný tok	28/38 — 28/40	0,04	0,4	
6	II	16	Mandava	28/40 — 28/42	0,04	7,0	
7	II	16	Hraniční potok	28/45 — III/1	0,04	0,4	
8	III	1, 2	Hraniční potok	III/1 — 3	1,2	0,4	
9	III	5, 6	Spréva	10 — 12	1,9	1,0	
10	III	8	Jiřikovský potok	18/19 — 18/22	0,1	2,0	
11	IV	1, 2	Spréva	3/19 — 3/32	0,9	6,0	
12	IV	7	—	12/11 — 12/15	0,1	—	hraniční příkop
13	IV	7	Rožanský potok	12/15 — 12/18	0,1	5,0	
14	IV	8	Dřevič	16 — 16/5	0,2	0,3	
15	V	1	Severní potok	2 — 2/37	0,8	1,0	
16	V	3	Luční potok	5/2 — 5/18	0,3	1,0	
17	V	10	Vilémovský potok	18/24 — VI/1	0,2	6,0	
18	VI	1, 2	Vilémovský potok	VI/1 — 3	2,5	6,0	
19	VI	3, 4	Hraniční potok	4/24 — 5/9	0,4	0,6	
20	VI	6	Tomášovský potok	10/3 — 11	0,7	0,7	
21	VI	9	Hraniční potok	16/6 — 16/15	0,2	0,6	
22	VI	10	Strouha	18/2 — 18/25	0,7	0,8	
23	VI	11, 12	Bílý potok	20 — 23	2,9	1,5	
24	VI	12, 13, 14, 15, 16	Křinice	23 — VII/1	7,9	6,0	
25	VII	1	Křinice	VII/1 — 3	1,0	6,0	
26	VII	8, 9, 10	Labe	14 — 25	3,6	110,0	
27	VIII	1, 2, 3	Klopotský potok	1/3 — 4	3,2	0,8	
28	VIII	7	Studniční potok	11/4 — 11/23	0,5	0,5	
29	VIII	7, 8	Sporný potok	12/9 — 13	0,3	1,5	
30	VIII	8	Rychnovský potok	13 — 14/24	1,4	0,8	
31	VIII	14, 15	Olšovský potok	24 — 26	2,1	3,5	
32	VIII	15	Petrovický potok	26 — 26/8	0,4	2,0	
33	VIII	15	Hraniční potok	26/8 — 26/18	0,5	0,5	
34	IX	1	Hraniční potok	2/1 — 2/9	0,2	0,5	
35	IX	4	Slatina	6 — 6/15	0,4	2,0	
36	IX	4	Hraniční potok	6/15 — 6/55	0,9	1,5	
37	IX	6, 7	Rybný potok	9 — 10	1,4	4,5	
38	IX	7, 8, 9	Hraniční potok	10 — 13	3,3	1,0	
39	IX	9	bezejmenný tok	14 — 14/6	0,2	0,4	
40	IX	10, 11, 12	Černý potok	15 — 17	2,4	1,0	
41	X	1, 2, 3, 4	Mohelnice	3 — 8/11	5,1	3,0	
42	X	6, 7	—	11 — 11/26	0,8	—	hraniční příkop
43	X	7	bezejmenný tok	11/26 — 12	0,5	0,6	
44	X	9	—	16/1 — 16/14	0,4	—	hraniční příkop
45	X	10, 11	Rašelinový potok	17 — 18	2,0	1,5	
46	X	11	Divoká Bystřice	18 — 19	1,0	2,2	
47	X	11, 12	Hraniční potok	19 — 20/25	1,8	0,5	
48	XI	1, 2, 3	Jelení potok	2/4 — 6/8	4,5	1,5	
49	XI	3, 4	Jelení potok	6/11 — 7	1,0	1,5	
50	XI	4	Moldavský potok	7 — 8	0,8	2,5	
51	XI	4	Hraniční potok	8 — 8/6	0,2	1,0	
52	XI	7, 8	Bystrý potok	11/5 — 12/22	1,8	1,5	
53	XI	8, 9, 10	Bystrý potok	12/26 — 15/28	3,3	2,0	
54	XII	1	Flájský potok	XII/1 — 1/2	0,2	5,0	
55	XII	1	vodní nádrž Fláje	1/2 — 2	1,3	—	
56	XII	1, 2, 3	Pstružný potok	2 — 4	3,4	2,0	
57	XII	3, 4	Hraniční potok	4 — 4/10	0,5	0,5	
58	XII	6	Ztracený potok	7/15 — 8	0,3	0,4	
59	XII	6	Stříbrný potok	8/14 — 8/19	0,2	0,5	
60	XII	6, 7, 8, 9, 10, 11	Svídnice	10 — XIII/1	9,1	1,0	
61	XIII	1, 2, 3, 4, 5, 6	Svídnice	XIII/1 — 7	9,6	4,0	
62	XIII	6, 7	Flájský potok	7 — 8	2,0	11,0	
63	XIII	7,8,9,10, 11,12,13,14	Načetínský potok	8/2 — XIV/1	12,6	3,5	
64	XIV	1, 2, 3	Načetínský potok	XIV/1 — 4	2,7	1,5	
65	XIV	4, 5	—	5/24 — 6/11	1,5	—	hraniční příkop
66	XIV	5	bezejmenný tok	6/11 — 7	0,4	0,5	
67	XIV	5, 6	Lesní potok	7 — 8	0,9	0,5	
68	XIV	6,7,8,9,10, 11,12,13,14	Černá	8 — 20/8	15,1	4,0	
69	XIV	14	rybník	20/8 — 20/10	0,2	—	
70	XIV	14	Černá	20/10 — XV/1	0,3	2,0	
71	XV	1	Černá	XV/1 — 1/1	0,1	1,5	
72	XV	1, 2	—	1/1 — 2	1,6	—	hraniční příkop
73	XV	2, 3, 4	Kamenička	2 — 3	2,8	0,8	
74	XV	4, 5	Přísečnice	3 — 4	1,6	4,0	
75	XV	11	—	12/22 — 13	0,05	—	hraniční příkop
76	XV	11, 12	Polava	13 — XVI/1	2,5	4,0	
77	XVI	1,2,3,4,5,6, 7,8,9,10,11	Polava	XVI/1 — 12/14	15,8	3,0	
78	XVI	11	rybník	12/15 — 12/16	0,015	—	
79	XVI	11	Polava	12/16 — 13	0,1	1,0	
80	XVII	7	Zlatý potok	10 — 10/1	0,005	3,0	
81	XVII	7	Polavský potok	10 — 10/10	0,7	4,0	
82	XVII	7, 8, 9	Komáří potok	10/10 — 15	3,1	2,0	
83	XVII	9	Komáří potok	15/5 — 15/9	0,4	1,0	
84	XVIII	1	Blatenský potok	2/1 — 3	0,7	6,0	
85	XVIII	1	Hraničný potok	3 — 3/3	0,3	4,0	
86	XVIII	1, 2, 3	Smolný potok	3/3 — 3/40	3,0	1,0	
87	XVIII	8	—	10 — XIX/1	1,2	—	hraniční příkop
88	XIX	1	—	XIX/1 — 1/6	0,3	—	hraniční příkop
89	XIX	9,10	Hraničná	11/11 — 12/19	2,1	0,7	
90	XIX	10, 11	Svatava	13 — 13/15	1,5	5,0	
91	XX	6	Kuželka	6/5 — 6/9	0,2	0,6	
92	XXI	2, 3, 4	Pstruhový potok	4 — 6/9	4,1	0,5	
93	XXI	4	Hraniční potok	6/11 — 7	0,2	0,5	
94	XXI	5	—	8/4 — 8/5	0,1	—	hraniční příkop
95	XXI	5, 6	Rákosina	8/5 — 8/15	0,9	0,5	
96	XXI	6	Rákosina	8/18 — 8/24	0,6	0,5	
97	XXI	7	Rokytník	10/9 — 10/10	0,1	0,5	
98	XXI	7	Rokytník	⊙ 10/11 — 10/11	0,01	0,5	⊙ = před doplňkovým znakem
99	XXI	7, 8	Rašeliník	12/5 — 12/11	0,6	0,4	
100	XXI	8	Černý potok	16/1 — 16/11	0,6	0,6	
101	XXI	8, 9	Černý potok	16/14 — 17	0,1	0,6	
102	XXI	11, 12	Velkorybnický potok	21/5 — 22	1,7	0,7	
103	XXI	12, 13	Sázek	22 — XXII/1	2,2	0,5	
104	XXII	1	Sázek	XXII/1 — 2	1,0	0,5	
105	XXII	2, 3	Sázek	3/12 — 3/20	0,5	0,5	
106	XXII	3	Hazlovský potok	4/19 — 4/22	0,1	0,3	
107	XXII	5	Plesná	8 — 8/5	0,3	0,6	
108	XXII	5, 6	Plesná	8/7 — 8/15	0,5	0,6	
109	XXII	6	Plesná	8/16 — 9	1,4	0,6	
110	XXII	6	Starý potok	9 — 9/7	0,5	0,6	
111	XXII	6	Starý potok	9/19 — 9/21	0,05	0,3	
112	XXII	8, 9	Hraniční potok	13/37 — 15/5	0,8	0,5	
113	XXIII	5	rybník	7/3 — 7/4	0,03	—	
114	XXIII	5, 6	Zelený potok	7/4 — 7/13	0,8	0,3	
115	XXIII	6	Zelený potok	7/16 — 7/18	0,2	0,3	
116	XXIII	6	Hranický potok	8/10 — 8/15	0,3	1,0	
117	XXIII	7	Lužní potok	10/12 — 10/13	0,01	0,4	
118	XXIII	8	Bystřina	12/2 — 12/7	0,6	0,4	
119	XXIII	8, 9	Bystřina	12/8 — 12/11	0,3	0,4	
120	XXIII	9, 10	Bystřina	12/11 — 13/9	3,7	0,5	
121	XXIII	10, 11	Bystřina	13/10 — 15	1,2	0,5	
122	XXIII	11	Brodivý potok	15/3 — 15/7	0,4	0,4	
123	XXIII	11	Lesní potok	17/2 — 17/4	0,3	0,4	

STÁTNÍ HRANICE
ČESKÁ REPUBLIKA - SPOLKOVÁ REPUBLIKA NĚMECKO
část Svobodný stát Sasko

HRANIČNÍ ÚSEK XIV

Od základního hraničního znaku $\frac{XIV}{1}$ u mostu silnice z Kálku do Rübenau k základnímu

hraničnímu znaku $\frac{XV}{1}$ na pravém břehu hraničního vodního toku Černá

2,7 km jižně od obce Satzung (délka 22,9 km)

OBSAH:

Přehledný list (1 list)
Vysvětlivky (1 list)
Popis státních hranic (1 list)
Hraniční nárysy (18 listů)
Hraniční mapy (14 listů)
Seznam hraničních silnic a hraničních cest (1 list)
Seznam hraničních vodních toků a hraničních příkopů (1 list)

ČESKO - NĚMECKÉ STÁTNÍ HRANICE

část Svobodný stát Sasko

PŘEHLEDNÝ LIST

Hraniční úsek XIV

1:25 000

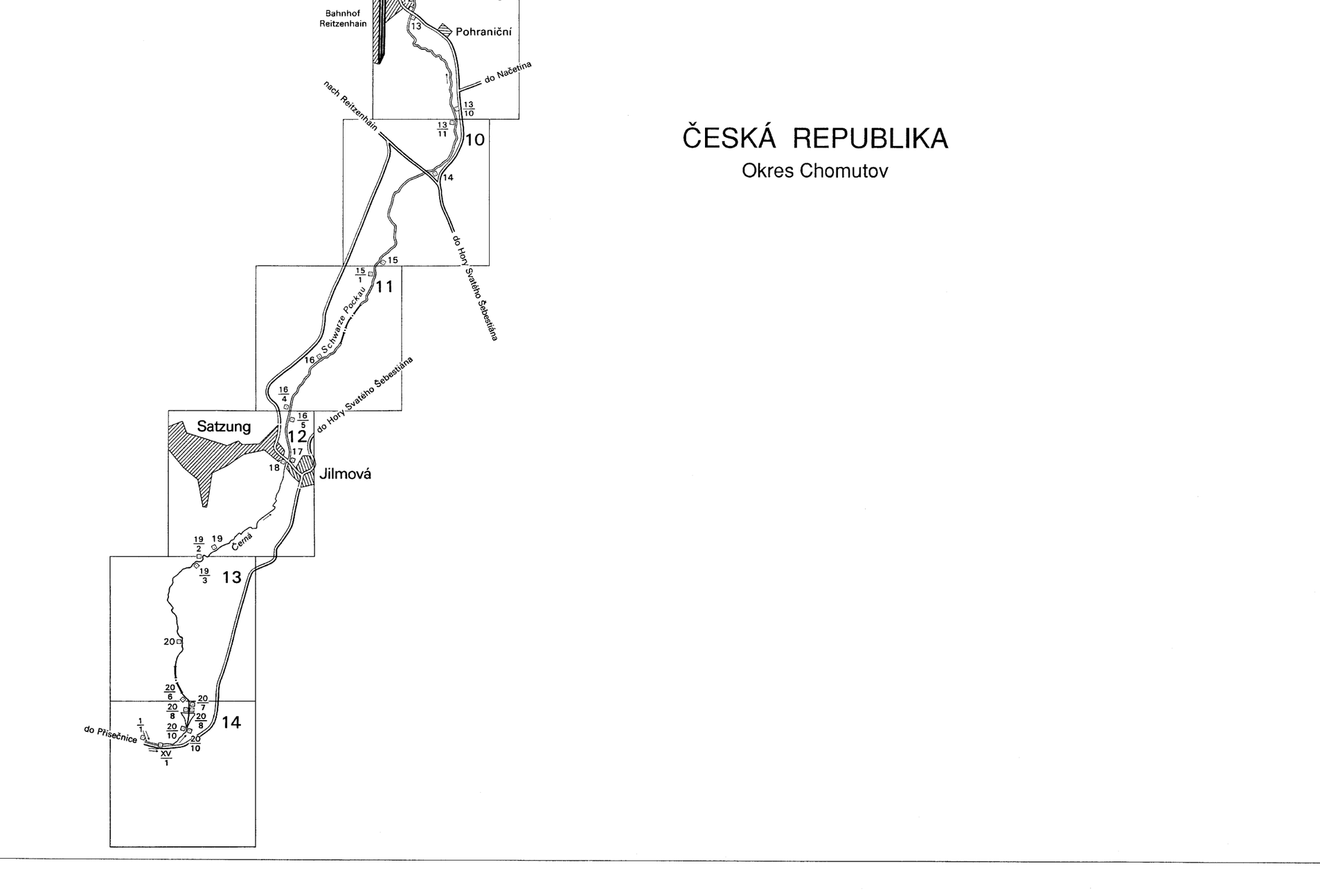

ČESKO - NĚMECKÉ STÁTNÍ HRANICE

část Svobodný stát Sasko

VYSVĚTLIVKY

I. Povšechné poznámky o provedení technických prací

Na základě rozhodnutí vládních delegací bývalé Československé socialistické republiky a bývalé Německé demokratické republiky byl v letech 1977 až 1980 přezkoušen, zaměřen a vyznačen průběh státních hranic a byla vyhotovena nová hraniční dokumentace.

Tyto práce byly provedeny na základě "Technické směrnice pro vyměřování a vyznačení průběhu státních hranic" a "Technické směrnice pro vyhotovení hraniční dokumentace". Přitom se vycházelo ze zásady, že základem pro obnovu vyznačení státních hranic a hraniční dokumentaci jsou odpovídající části existující hraniční dokumentace z roku 1937 a s ní související měřické podklady.

V dílčích úsecích byly po vzájemné dohodě provedeny nepatrné úpravy průběhu resp. změny charakteru společných státních hranic.

Části mokrých státních hranic, které jsou tvořeny střednicemi hraničních vodních toků, byly nově zaměřeny a dokumentovány.

Hraniční znaky přímého vyznačení a hraniční znaky nepřímého vyznačení ležící na státním území bývalé Německé demokratické republiky byly vyměněny za nové typy hraničních znaků.

V letech 1986 - 1988 následovalo společné přezkoušení hraničních znaků. Z toho vyplynula částečná aktualizace hraničních dokumentů.

Na základě politických změn v obou státech a v souladu s výsledky společného přezkoušení hraničních znaků byl proveden v roce 1994 a 1995 nový tisk aktualizované hraniční dokumentace, jehož výsledkem je hraniční dokumentární dílo státních hranic mezi Českou republikou a Spolkovou republikou Německo v části hranic se Svobodným státem Sasko.

Státní hranice mezi Českou republikou a Spolkovou republikou Německo v části se Svobodným státem Sasko probíhají od bodu styku se státními hranicemi Polské republiky k bodu styku se zemskými hranicemi mezi Svobodným státem Bavorsko a Svobodným státem Sasko. Jsou rozděleny na 23 hraničních úseků.

Hraniční úsek I začíná u bodu styku státních hranic smluvních států se státními hranicemi Polské republiky v hraničním vodním toku Lužická Nisa. Hraniční úsek XXIII končí u bodu styku se zemskými hranicemi mezi Svobodným státem Bavorsko a Svobodným státem Sasko.

Počáteční body hraničních úseků jsou vyznačeny základními hraničními znaky, které jsou očíslovány ve tvaru zlomku, v jehož čitateli je číslo daného hraničního úseku uvedeného římskou číslicí a ve jmenovateli arabské číslo 1. Základní hraniční znak je současně prvním hlavním hraničním znakem (např. IV/1).

Hlavní hraniční znaky jsou na důležitých lomových bodech průběhu státních hranic a jsou číslovány průběžně v každém hraničním úseku arabskými číslicemi, počínaje číslem 2.

Mezilehlé hraniční znaky vyznačují lomové body průběhu státních hranic. Mezi dvěma sousedními hlavními hraničními znaky jsou číslovány průběžně ve tvaru zlomku. V čitateli je arabské číslo předcházejícího hlavního hraničního znaku a ve jmenovateli pořadové arabské číslo mezilehlého hraničního znaku (např. 3/1).

Iniciály C a D jsou umístěny na hraničních znacích přímého vyznačení průběhu státních hranic na straně přivrácené ke státnímu území příslušného státu. Hraniční znaky nepřímého vyznačení průběhu státních hranic mají na straně přivrácené k průběhu státních hranic iniciálu toho státu, na jehož území stojí. Číslování hraničních znaků probíhá zásadně od východu na západ.

Ke zvýšení zřetelnosti průběhu státních hranic byly osazeny doplňkové hraniční znaky bez označení.

Průběh státních hranic na hraničních silnicích, hraničních cestách, hraničních příkopech a hraničních vodních tocích je vyznačen hraničními znaky zpravidla střídavě na obou státních územích. Na začátku a na konci jsou zpravidla zdvojené hraniční znaky.

Hraniční polygon z hraniční dokumentace z roku 1937 byl měřicky přezkoušen, obnoven a částečně doplněn. Poloha bodů hraničního polygonu je zpravidla stabilizována drenážními trubkami. Polygonové body jsou označeny v hraničních dokumentech číslem nejbližšího hraničního znaku a písmenem P (např. P 3/1). Výsledky měření úhlů a délek hraničního polygonu jsou zaneseny v hraničních nárysech.

Rozdělení listů hraničních map je odvozeno z hraniční dokumentace z roku 1937, jejíž základem jsou tři místní Soldnerovy systémy saské zemské triangulace v Gaussově konformním zobrazení. Hraniční mapy jsou vyhotoveny v měřítku 1:2500 a orientovány k severu. Na těchto mapách je znázorněn průběh státních hranic se všemi hraničními znaky, polygonovými body a po jejich obou stranách cca 30 m široké terénní pásmo se situačními prvky a s hranicemi správních území.

Ke každému listu hraničních map byly vyhotoveny hraniční nárysy v přibližném měřítku 1:1000. Hraniční nárysy obsahují zákres hraničního polygonu, polohu hraničních znaků, důležité situační prvky, jakož i měřické údaje o hraničním polygonu a poloze hraničních znaků.

Tiskové podklady byly vyhotoveny po projednání a se souhlasem obou smluvních států.

Společné měřické podklady a tiskové podklady českého alternátu hraničního dokumentárního díla budou uloženy na ministerstvu vnitra v Praze, podklady německého alternátu v Saském zemském zeměměřickém úřadu v Drážďanech.

Hraniční znaky

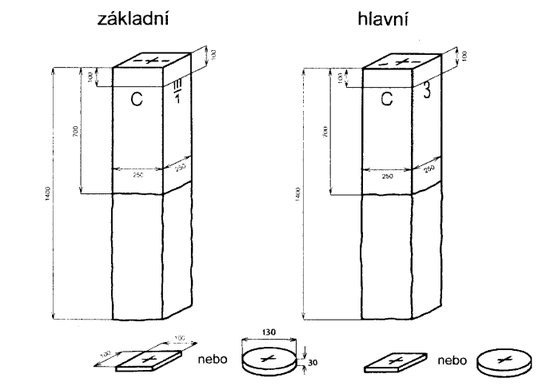

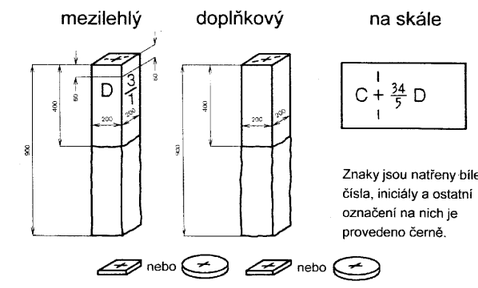

Znaky jsou natřeny bíle, čísla, iniciály a ostatní označení na nich je provedeno černě.

Poznámka:

Kromě uvedených hraničních znaků jsou státní hranice označeny historickými hraničními znaky a na českém státním území netypickými hraničními znaky (se zkosenými hornimi hranami).

II. Přehled hraničních úseků

Hraniční úsek	Vymezení hraničního úseku	Délka			Počet				Počet	
		suchých hranic	mokrých hranic	celkem	základních	hlavních	mezilehlých	doplňkových	hraničních nárysů	hraničních map
		km			hraničních znaků					
I	od bodu styku státních hranic smluvních států se státními hranicemi Polské republiky, v hraničním vodním toku Lužická Nisa, až k základnímu hraničnímu znaku III/1 na jižním okraji obce Waltersdorf	17,5	3,4	20,9	1	22	478	61	14	13
II	od základního hraničního znaku II/1 na jižním okraji obce Waltersdorf k základnímu hraničnímu znaku III/1 na jižní straně silnice z Rumburka do Seifhennersdorf	21,6	1,4	23,0	1	27	567	102	16	16
III	od základního hraničního znaku III/1 na jižní straně silnice z Rumburka do Seifhennersdorf k základnímu hraničnímu znaku IV/1 na severní straně ulice ke státním hranicím v Neusalza-Spremberg	16,0	3,2	19,2	1	27	493	31	16	14
IV	od základního hraničního znaku IV/1 na severní straně ulice ke státním hranicím v Neusalza-Spremberg k základnímu hraničnímu znaku V/1 na severní straně silnice ze Severního do Steinigtwolmsdorf	19,0	1,2	20,2	1	25	647	36	16	14
V	od základního hraničního znaku V/1 na severní straně silnice ze Severního do Steinigtwolmsdorf k základnímu hraničnímu znaku VI/1 na jižní straně silnice z Dolní Poustevny do Sebnitz	15,5	1,3	16,8	1	18	565	32	13	10
VI	od základního hraničního znaku VI/1 na jižní straně silnice z Dolní Poustevny do Sebnitz k základnímu hraničnímu znaku VII/1 východně mostu na cestě z Jetřichovic do Hinterhermsdorf	11,8	15,3	27,1	1	27	743	4	21	16
VII	od základního hraničního znaku VII/1 východně mostu na cestě z Jetřichovic do Hinterhermsdorf k základnímu hraničnímu znaku VIII/1 na mostě železniční tratě z Děčína do Bad Schandau	10,4	4,6	15,0	1	24	257	2	14	10
VIII	od základního hraničního znaku VIII/1 na mostě železniční tratě z Děčína do Bad Schandau k základnímu hraničnímu znaku IX/1 na východní straně silnice z Petrovic do Bahratal	14,4	8,4	22,8	1	25	533	24	17	15
IX	od základního hraničního znaku IX/1 na východní straně silnice z Petrovic do Bahratal k základnímu hraničnímu znaku X/1 na východní straně cesty z Fojtovic do Müglitz	9,2	8,8	18,0	1	16	505	23	16	12
X	od základního hraničního znaku X/1 na východní straně cesty z Fojtovic do Müglitz k základnímu hraničnímu znaku XI/1 na východní straně silnice z Moldavy do Hermsdorf	8,7	10,4	19,1	1	19	468	60	14	12
XI	od základního hraničního znaku XI/1 na východní straně silnice z Moldavy do Hermsdorf ke zdvojenému základnímu znaku XII/1 na mostě cesty z Českého Jiřetína do Cämmerswalde	3,4	11,6	15,0	1	14	400	5	12	10
XII	od zdvojeného základního hraničního znaku XII/1 na mostě cesty z Českého Jiřetína do Cämmerswalde k základnímu hraničnímu znaku XIII/1 na levém břehu hraničního vodního toku Svídnice západně od obce Nová Ves v Horách	4,6	15,0	19,6	1	17	277	2	16	11
XIII	od základního hraničního znaku XIII/1 na levém břehu hraničního vodního toku Svídnice, západně obce Nová Ves v Horách k základnímu hraničnímu znaku XIV/1 u mostu silnice z Kálku do Rübenau	0,1	24,2	24,3	1	15	195	4	18	14
XIV	od základního hraničního znaku XIV/1 u mostu silnice z Kálku do Rübenau k základnímu hraničnímu znaku XV/1 na pravém břehu hraničního vodního toku Černá, 2,7 km jižně od obce Satzung	3,3	19,6	22,9	1	19	208	19	18	14
XV	od základního hraničního znaku XV/1 na pravém břehu vodního toku Černá, 2,7 km jižně od obce Satzung k základnímu hraničnímu znaku XVI/1 u mostu silnice z Vejprt do Bärenstein	9,4	7,0	16,4	1	13	218	3	13	12
XVI	od základního hraničního znaku XVI/1 u mostu silnice z Vejprt do Bärenstein k základnímu hraničnímu znaku XVII/1 na silnici z Božího Daru do Oberwiesenthal	2,3	15,9	18,2	1	13	184	2	12	11
XVII	od základního hraničního znaku XVII /1 na silnici z Božího Daru do Oberwiesenthal k základnímu hraničnímu znaku XVIII/1 na severní straně silnice z Potůčků do Johanngeorgenstadt	17,7	4,2	21,9	1	22	209	6	13	13
XVIII	od základního hraničního znaku XVIII/1 na severní straně silnice z Potůčků do Johanngeorgenstadt k základnímu hraničnímu znaku XIX/1 na západní straně cesty z Přebuzi do Weitersglashütte	9,7	4,0	13,7	1	10	192	-	8	8
XIX	od základního hraničního znaku XIX/1 na západní straně cesty z Přebuzi do Weitersglashütte k základnímu hraničnímu znaku XX/1 na západní straně silnice z Kraslic do Klingenthal	12,5	3,6	16,1	1	13	221	82	11	11
XX	od základního hraničního znaku XX/1 na západní straně silnice z Kraslic do Klingenthal ke zdvojenému základnímu hraničnímu znaku XXI/1 na západní straně silnice z Lubů do Wernitzgrün	13,4	0,2	13,6	1	9	233	108	10	10
XXI	od zdvojeného základního hraničního znaku XXI/1 na západní straně silnice z Lubů do Wernitzgrün k základnímu hraničnímu znaku XXII/1 u mostu silnice z Vojtanova do Schönberg	12,8	11,2	24,0	1	22	361	69	13	13
XXII	od základního hraničního znaku XXII/1 u mostu silnice z Vojtanova do Schönberg k základnímu hraničnímu znaku XXIII/1 na západní straně silnice z Aše do Bad Elster	20,0	5,1	25,1	1	23	436	287	19	12
XXIII	od základního hraničního znaku XXIII/1 na západní straně silnice z Aše do Bad Elster k bodu styku státních hranic smluvních států se zemskými hranicemi mezi Svobodným státem Bavorsko a Svobodným státem Sasko	13,2	7,8	21,0	1	17	292	128	13	11
	celkem	266,5	187,4	453,9	23	437	8682	1090	333	282

III. Výklad značek

Smluvené značky			Význam
Hraniční mapa	Hraniční nárys	Přehledný list	
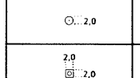	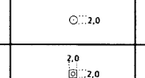		státní hranice průběh státních hranic
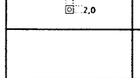			zemské hranice
			hranice správního území
			okresní hranice
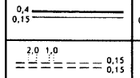			obecní hranice
			hranice kultur plot, zeď
		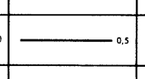	základní hraniční znak hlavní hraniční znak
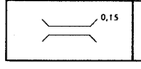	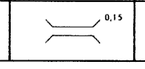		mezilehlý hraniční znak
			doplňkový hraniční znak
			skalní znak
			hraniční znak v úrovni terénu
			hraniční bod, bóje
			trigonometrický bod
			polygonový bod
			měřický bod
			profilové a nivelační znaky na Labi
			polygonová strana měřická přímka a kolmice
			kótování měřických přímek a úhlů
			hlavní silnice
			vedlejší silnice
			lesní a polní cesty
			pěšina
			železnice
			most

Smluvené značky			Význam
Hraniční mapa	Hraniční nárys	Přehledný list	
			obytné budovy + sídla
			neobytné budovy
			vodní tok do šířky 2,0 m
			vodní tok širší než 2,0 m
			bažiny
			propustek, jez
			jehličnatý les
			listnatý les
			zahrada
			louka, pastvina
			orientačně významné stromy
			jednotlivé stromy
			křoví
			elektrické vedení
			telefonní vedení
			skály
			terénní stupeň
ČESKÁ REPUBLIKA			7.0 stát
Liberec	6,0	Liberec	správní území
Děčín	5,0	Děčín	okres
Lípa	4,0	Lípa	obec
potok (2,0 – 5,0)	*potok* (4,0 - 10,0)	*potok* (2,0 – 5,0)	vodní toky
Fláj	2,0	Fláj	topografické objekty
do Klínů	2,0 do Klínů	do Klínů	směry u komunikací

ČESKO - NĚMECKÉ STÁTNÍ HRANICE

část Svobodný stát Sasko

POPIS STÁTNÍCH HRANIC

Hraniční úsek XIV

Hraniční úsek XIV je částí státních hranic mezi Českou republikou a Spolkovou republikou Německo od základního hraničního znaku XIV/1 východně od silničního mostu přes hraniční vodní tok Načetínský potok (Natzschung) z Kálku do Rübenau, k základnímu hraničnímu znaku XV/1 na pravém břehu hraničního vodního toku Černá (Schwarze Pockau) 2,7 km jižně od obce Satzung. Celková délka hraničního úseku je 22,9 km, z toho je 3,3 km suchého a 19,6 km mokrého úseku státních hranic.

Průběh státních hranic je v tomto úseku vyznačen přímo 24 mezilehlými hraničními znaky. Dále je vyznačen nepřímo 2 zdvojenými hlavními hraničními znaky, 3 zdvojenými mezilehlými hraničními znaky, 19 zdvojenými hraničními znaky (mezilehlý + doplňkový), střídavě osazenými jedním základním hraničním znakem, 17 hlavními hraničními znaky a 162 mezilehlými hraničními znaky.

Od základního hraničního znaku XIV/1 určuje průběh státních hranic střednice hraničního vodního toku Načetínský potok (Natzschung) nejdříve v délce 1,9 km západním směrem k hraničnímu znaku 3/3 a dále v délce 0,8 km jihozápadním směrem ke zdvojenému hraničnímu znaku 4. Průměrná šířka hraničního vodního toku je 1,5 m. Z obou státních území ústí do hraničního vodního toku několik bezejmenných vodních toků. Mezi základním hraničním znakem XIV/1 a hraničním znakem 2 protíná státní hranice na mostě silnice z Kálku do Rübenau. Po obou stranách státních hranic jsou louky. Na státním území Spolkové republiky Německo jsou u hraničních znaků 2/8, 3, 3/8 a u zdvojeného hraničního znaku 4 budovy (obytné) a mezi hraničními znaky 2/8 a 2/10 je rybník. Mezi hraničními znaky 3/6 a zdvojeným hraničním znakem 4 jsou břehy hraničního vodního toku zpevněny a na státním území České republiky vede v tomto úseku podél státních hranic silnice z Kálku do Načetína.

Od zdvojeného hraničního znaku 4 ke zdvojenému hraničnímu znaku 5 určuje průběh státních hranic v délce 0,9 km severozápadním směrem osa hraniční silnice z Načetína do Rübenau. Na státním území České republiky je k hraničnímu znaku 4/2 louka a dále pole. Na státním území Spolkové republiky Německo je louka, na které jsou u hraničních znaků 4/1, 4/4, 4/6, 4/9, 4/14, 4/19 a 4/21 budovy (obytné, hospodářské).

Od zdvojeného hraničního znaku 5 ke zdvojenému hraničnímu znaku 5/24 probíhají státní hranice v délce 0,9 km převážně severozápadním směrem. Na státním území České republiky končí u hraničního znaku 5/7 pole a dále je les. Na státním území Spolkové republiky Německo mezi zdvojenými hraničními znaky 5 a 5/24 vede podél státních hranic silnice z Načetína do Rübenau. Podél této silnice jsou na louce mezi hraničními znaky 5/13 a 5/22 budovy (obytné, průmyslové).

Od zdvojeného hraničního znaku 5/24 určuje průběh státních hranic osa hraničního příkopu nejdříve v délce 0,5 km severozápadním směrem k hraničnímu znaku 6/4 a dále v délce 1,0 km západním směrem k hraničnímu znaku 6/11. Na státním území České republiky je les. Na státním území Spolkové republiky Německo vede podél státních hranic k hraničnímu znaku 6 silnice z Načetína do Rübenau, u které je u hraničního znaku 6 na louce několik budov (obytné, hospodářské). Mezi hraničními znaky 6 a 6/12 vede podél státních hranic na státním území Spolkové republiky Německo cesta, za kterou je les.

Od hraničního znaku 6/11 určuje průběh státních hranic v délce 0,4 km převážně západním směrem střednice bezejmenného hraničního vodního toku k jeho soutoku s hraničním vodním tokem Lesní potok (Reinungsbach) u hraničního znaku 7. Po obou stranách státních hranic je les.

Od soutoku hraničních vodních toků u hraničního znaku 7 určuje průběh státních hranic v délce 0,9 km severozápadním až jihozápadním směrem střednice hraničního vodního toku Lesní potok (Reinungsbach) k jeho soutoku s hraničním vodním tokem Černá (Schwarze Pockau) u hraničního znaku 8. Průměrná šířka hraničního vodního toku Lesní potok je 0,5 m. V tomto úseku ústí do hraničního vodního toku z obou státních území několik bezejmenných vodních toků. Po obou stranách státních hranic je les.

Od soutoku hraničních vodních toků u hraničního znaku 8 ke zdvojenému hraničnímu znaku 20/8 určuje průběh státních hranic v délce 15,1 km střednice hraničního vodního toku Černá (Schwarze Pockau). Průměrná šířka hraničního vodního toku je 4 m. V tomto úseku ústí do hraničního vodního toku z obou státních území několik bezejmenných vodních toků. Od hraničního znaku 8 k hraničnímu znaku 9/9 probíhají státní hranice v délce 2,3 km jihozápadním až jižním směrem. Na státním území Spolkové republiky Německo je louka. U hraničního znaku 8/3, mezi hraničními znaky 8/10 a 9 a u hraničního znaku 9/7 je několik budov (obytné, průmyslové). Mezi hraničními znaky 9 a 9/1 protíná státní hranice na mostě cesta z Kálku do Kühnhaide. Na státním území České republiky je les, který je mezi hraničními znaky 8/11 a 9/3 přerušen loukou. Od hraničního znaku 9/9 probíhají státní hranice v délce 0,3 km západním směrem k hraničnímu znaku 10 a dále v délce 1,7 km jižním směrem k hraničnímu znaku 11/2. V tomto úseku hraniční vodní tok meandruje. Na státním území Spolkové republiky Německo je louka a mezi hraničními znaky 10 a 10/4 vede podél státních hranic silnice z Kühnhaide do Reitzenhain. U hraničního znaku 11/1 je rybník. Na státním území České republiky je les, který je mezi hraničními znaky 9/10 a 10/2 přerušen loukou. Od hraničního znaku 11/2 probíhají státní hranice v délce 2,0 km jihozápadním až jižním směrem k hraničnímu znaku 13/3. Na státním území České republiky je les a od hraničního znaku 11/11 louka. Na státním území Spolkové republiky Německo je louka, která je mezi hraničními znaky 11/3 a 11/12 přerušena lesem. Mezi hraničními znaky 11/6 a 11/12 vede podél státních hranic cesta. U hraničního znaku 11/12 je budova (obytná). Mezi hraničními znaky 12 a 13 protíná státní hranice na mostě silnice z Hory Svatého Šebestiána do Marienberg. U této silnice je na státním území Spolkové republiky Německo několik budov (obytné, hospodářské) a u hraničního znaku 13/3 rybník. Od hraničního znaku 13/3 probíhají státní hranice v délce 0,7 km jihovýchodním směrem k hraničnímu znaku 13/7 a dále v délce 1,0 km jižním směrem k hraničnímu znaku 13/14. Po obou stranách státních hranic je louka. Na státním území České republiky vede podél státních hranic od hraničního znaku 13/10 silnice z Pohraniční do Hory Svatého Šebestiána. Od hraničního znaku 13/14 probíhají státní hranice v délce 4,7 km převážně jihozápadním směrem k hraničnímu znaku 19/5 a dále v délce 2,4 km jižním směrem ke zdvojenému hraničnímu znaku 20/8. Po obou stranách státních hranic je louka. Na státním území České republiky pokračuje podél státních hranic k hraničnímu znaku 14 silnice. Na státním území Spolkové republiky Německo je u hraničního znaku 13/15 budova (obytná). Mezi hraničními znaky 14 a 14/1 protíná státní hranice na mostě silnice z Hory Svatého Šebestiána do Reitzenhain. Na státním území České republiky končí u hraničního znaku 14/4 louka, dále je les. Na státním území Spolkové republiky Německo je mezi hraničními znaky 14/5 a 14/7 rybník, dále je les. Na státním území Spolkové republiky Německo je mezi hraničními znaky 14/5 a 14/7 rybník, dále je les. Na státním území České republiky končí u hraničního znaku 15/8 les, dále je k hraničnímu znaku 16/4 pás louky, za kterým je les a dále louka. Na státním území Spolkové republiky Německo končí les u hraničního znaku 15/7 a dále je louka, která je mezi hraničními znaky 16 a 16/5 přerušena lesem. U hraničního znaku 16/4 protínají státní hranice vedení vysokého napětí. U hraničních znaků 16/6 a 17 jsou na státním území Spolkové republiky Německo budovy (obytné). Mezi hraničními znaky 17 a 18 protíná státní hranice na mostě silnice z Hory Svatého Šebestiána do Satzung. U hraničního znaku 18/5 končí po obou stranách státních hranic louka, dále je les, který je na státním území Spolkové republiky Německo mezi hraničními znaky 18/8 a 18/9, 19/3 a 19/6, 20/1 a 20/4 přerušen loukou. Na státním území Spolkové republiky Německo jsou u hraničního znaku 18/6 a mezi hraničními znaky 19/6 a 19/7 tři rybníky.

Mezi zdvojenými hraničními znaky 20/8 a 20/10 je v délce 0,2 km jižním směrem nepohyblivý průběh státních hranic přes rybník na vodním toku Černá (Schwarze Pockau).

Od zdvojeného hraničního znaku 20/10 k základnímu hraničnímu znaku XV/1 určuje průběh státních hranic v délce 0,3 km jihozápadním až západním směrem střednice hraničního vodního toku Černá (Schwarze Pockau). Na státním území Spolkové republiky Německo je louka. Na státním území České republiky je k hraničnímu znaku 20/12 pás louky, za kterým je les. Od hraničního znaku 20/12 je les a od hraničního znaku 20/13 vede podél státních hranic silnice z Hory Svatého Šebestiána do Přísečnice.

1

ČESKO - NĚMECKÉ STÁTNÍ HRANICE

část Svobodný stát Sasko

HRANIČNÍ NÁRYS

Hraniční úsek XIV

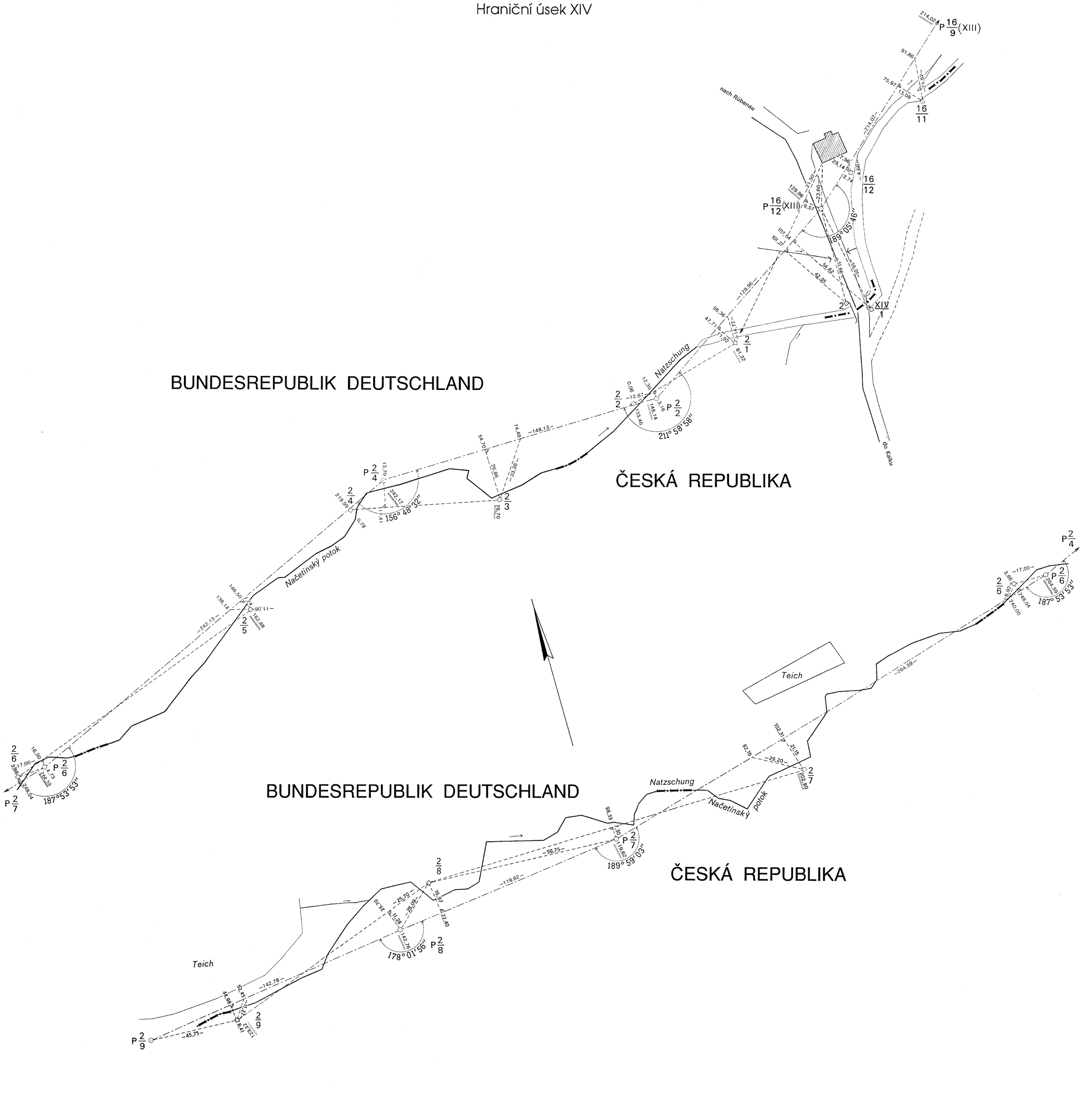

1

ČESKO - NĚMECKÉ STÁTNÍ HRANICE

část Svobodný stát Sasko

HRANIČNÍ MAPA

Hraniční úsek XIV

1 : 2500

BUNDESREPUBLIK DEUTSCHLAND

Freistaat Sachsen

Regierungsbezirk Chemnitz

Mittlerer Erzgebirgskreis

Gemeinde Hirtstein



ČESKÁ REPUBLIKA

Okres Chomutov

Obec Kalek

2

ČESKO - NĚMECKÉ STÁTNÍ HRANICE

část Svobodný stát Sasko

HRANIČNÍ NÁRYS

Hraniční úsek XIV

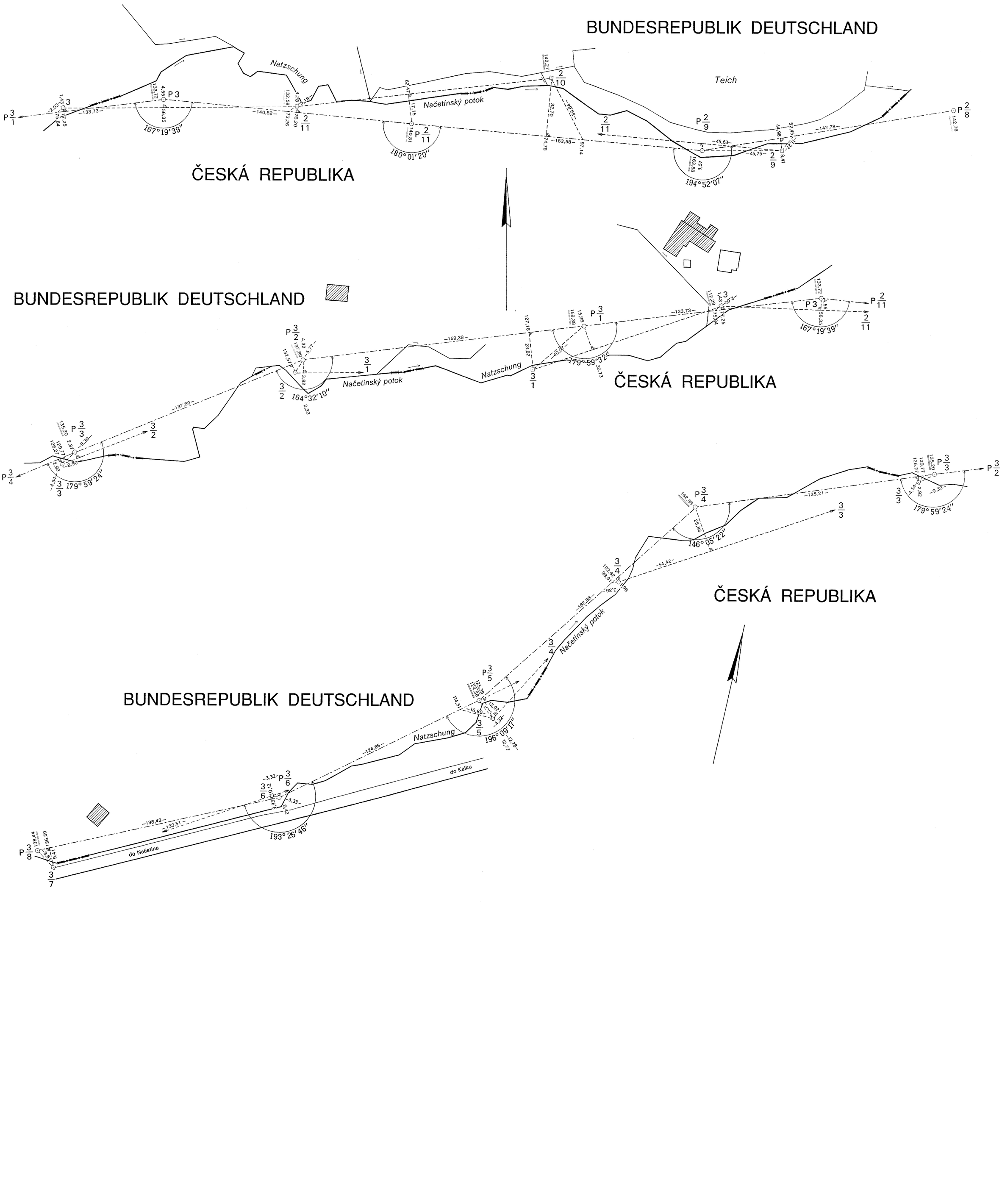

2

ČESKO - NĚMECKÉ STÁTNÍ HRANICE

část Svobodný stát Sasko

HRANIČNÍ MAPA

Hraniční úsek XIV

1 : 2500

BUNDESREPUBLIK DEUTSCHLAND

Freistaat Sachsen

Regierungsbezirk Chemnitz

Mittlerer Erzgebirgskreis

Gemeinde Hirtstein

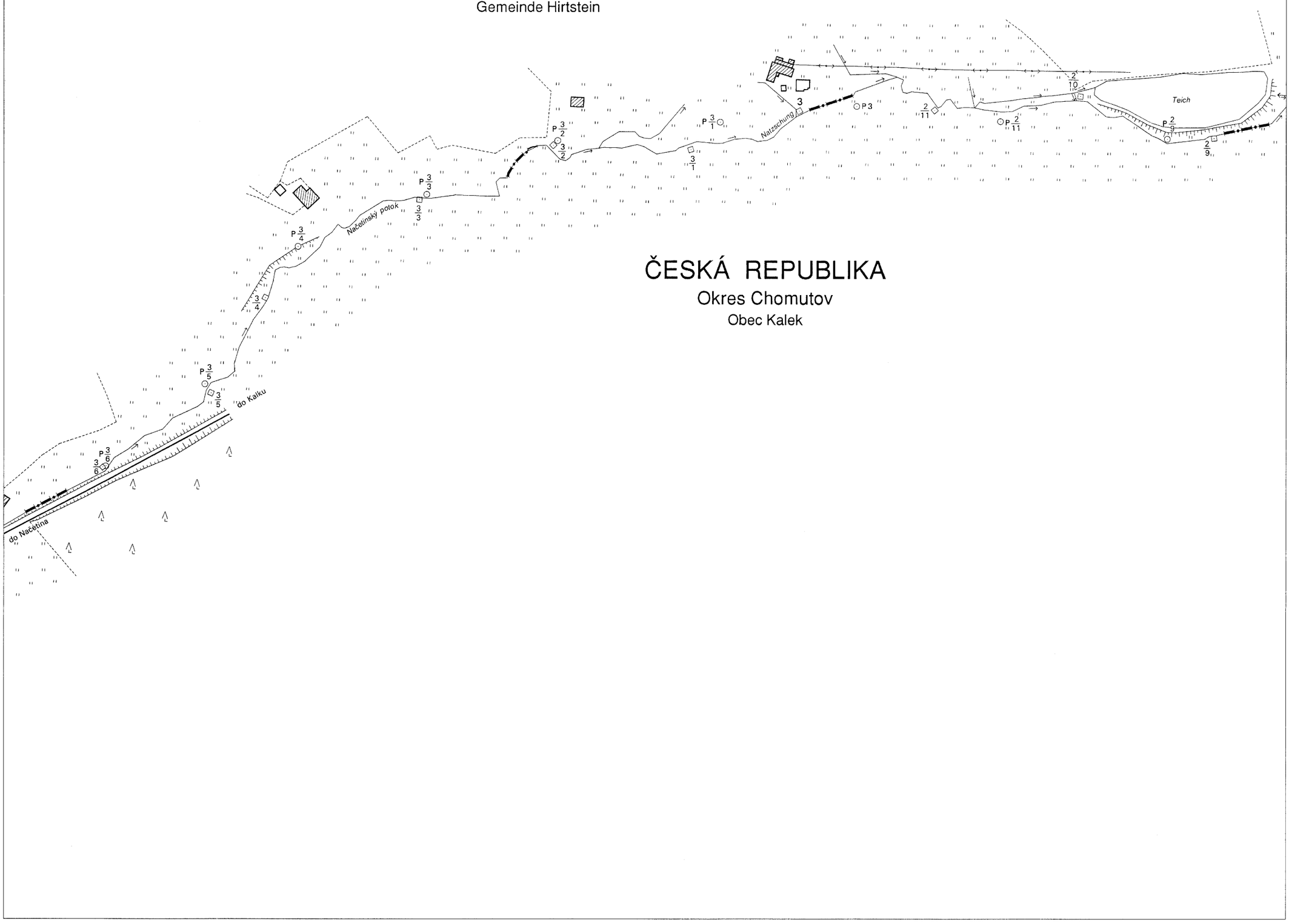

ČESKÁ REPUBLIKA

Okres Chomutov

Obec Kalek

3

ČESKO - NĚMECKÉ STÁTNÍ HRANICE

část Svobodný stát Sasko

HRANIČNÍ NÁRYS

Hraniční úsek XIV

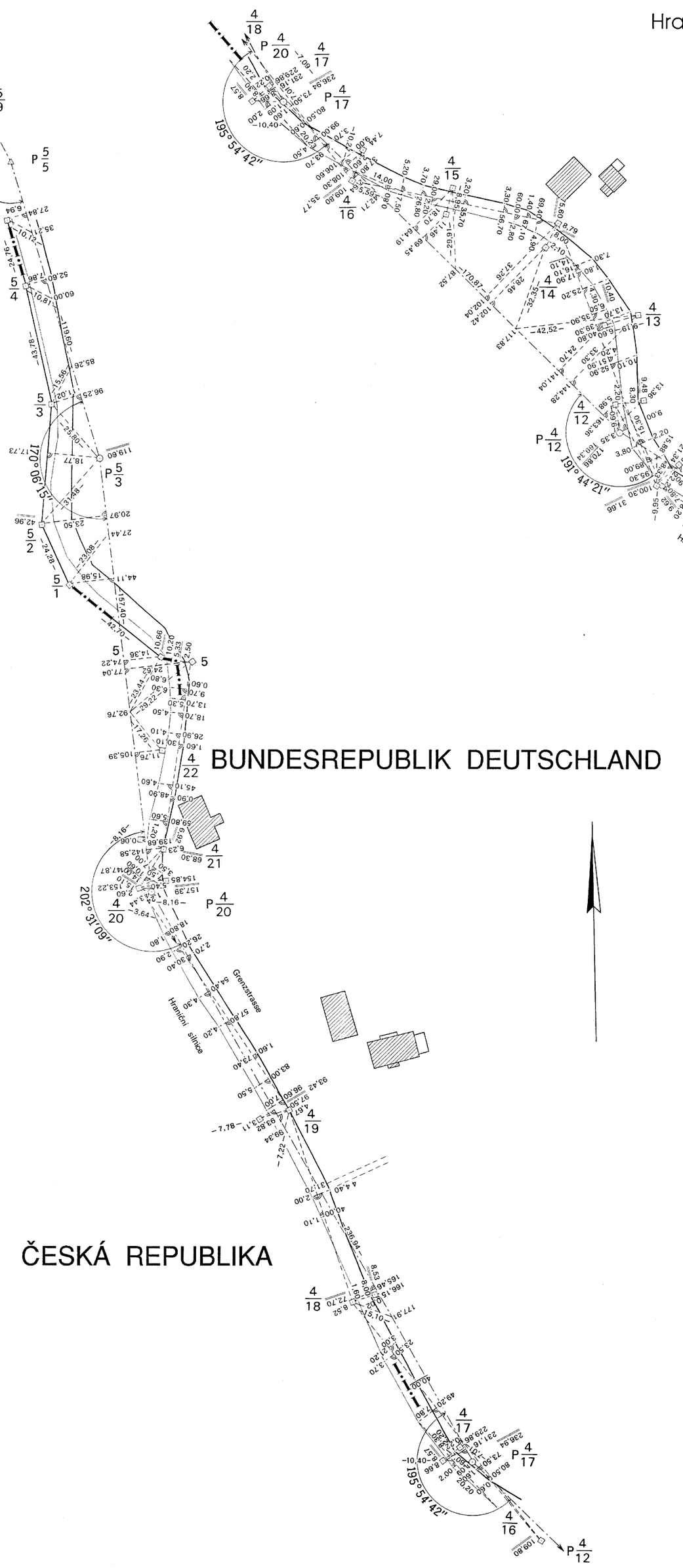

3

ČESKO - NĚMECKÉ STÁTNÍ HRANICE

část Svobodný stát Sasko

HRANIČNÍ MAPA

Hraniční úsek XIV

1 : 2500

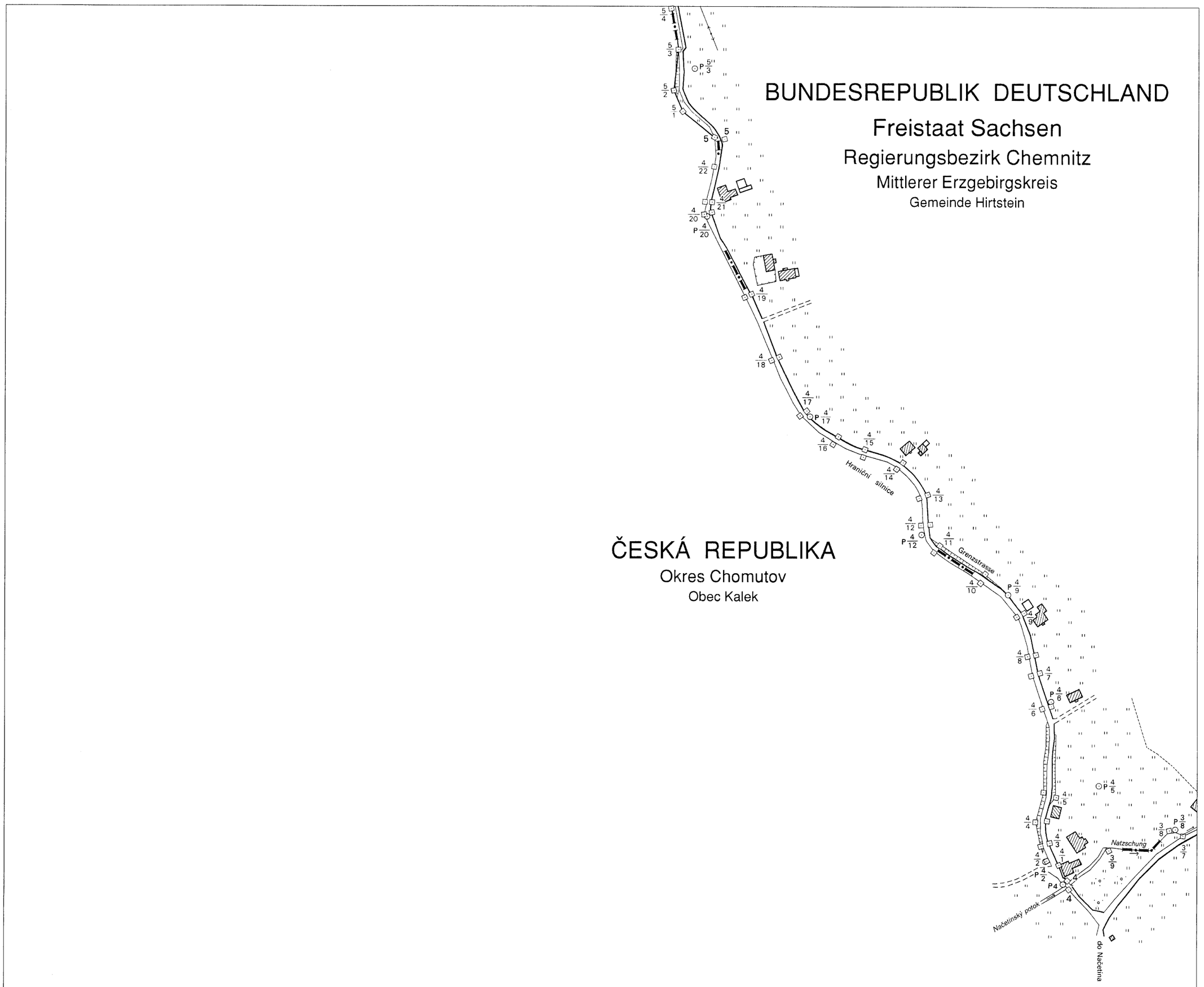

4a

ČESKO - NĚMECKÉ STÁTNÍ HRANICE

část Svobodný stát Sasko

HRANIČNÍ NÁRYS

Hraniční úsek XIV

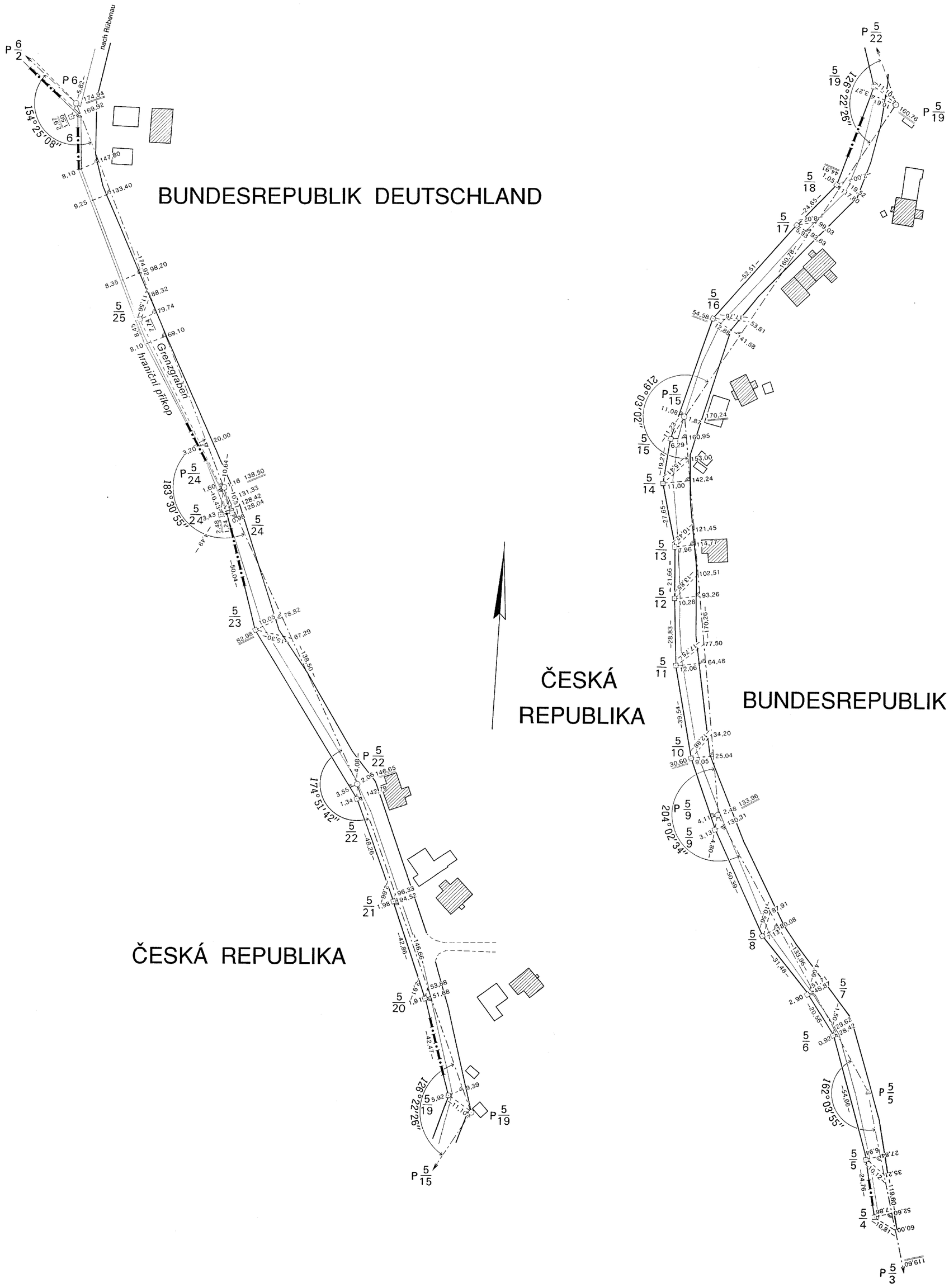

4b

ČESKO - NĚMECKÉ STÁTNÍ HRANICE

část Svobodný stát Sasko

HRANIČNÍ NÁRYS

Hraniční úsek XIV

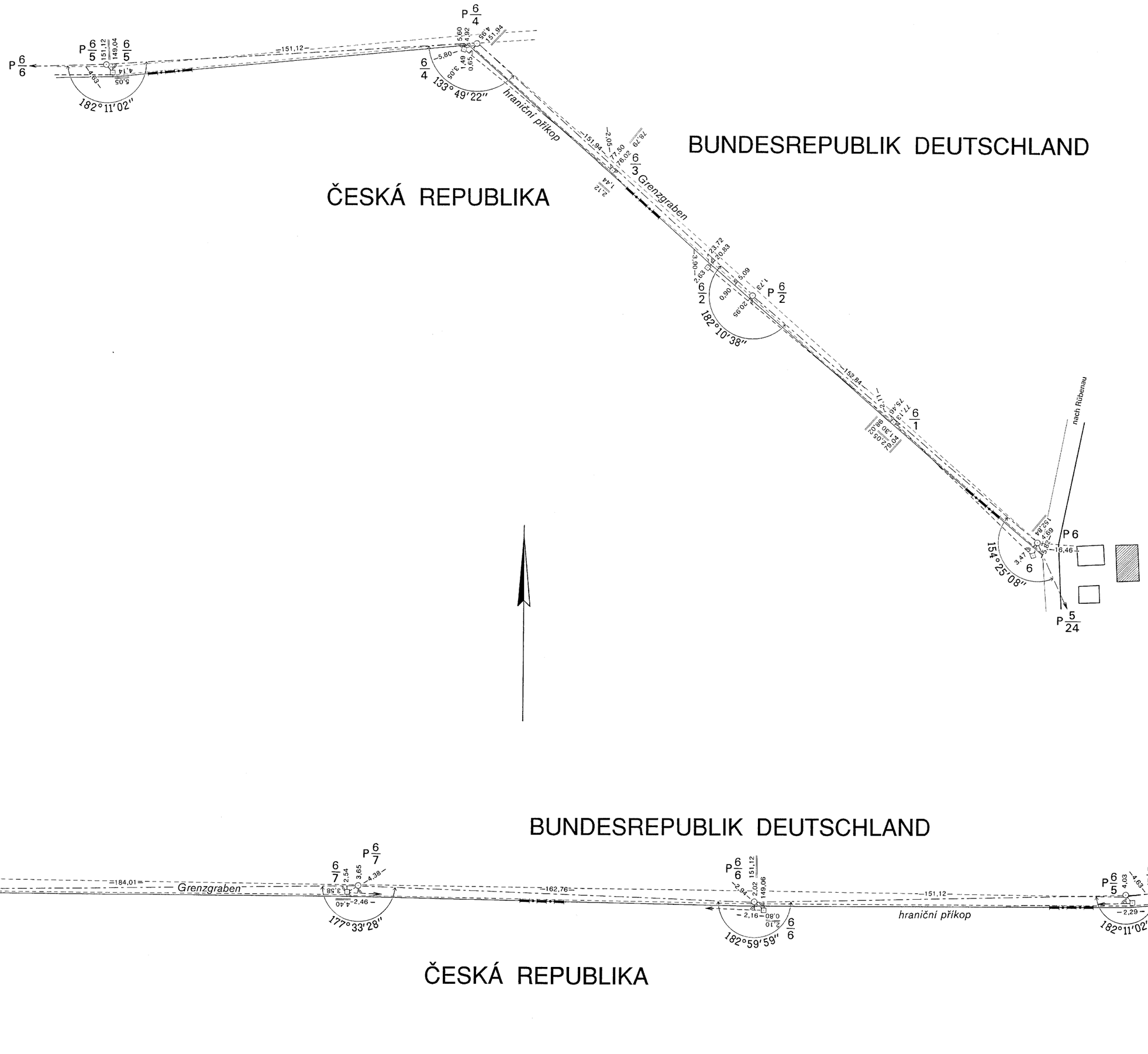

4

ČESKO - NĚMECKÉ STÁTNÍ HRANICE

část Svobodný stát Sasko

HRANIČNÍ MAPA

Hraniční úsek XIV

1 : 2500

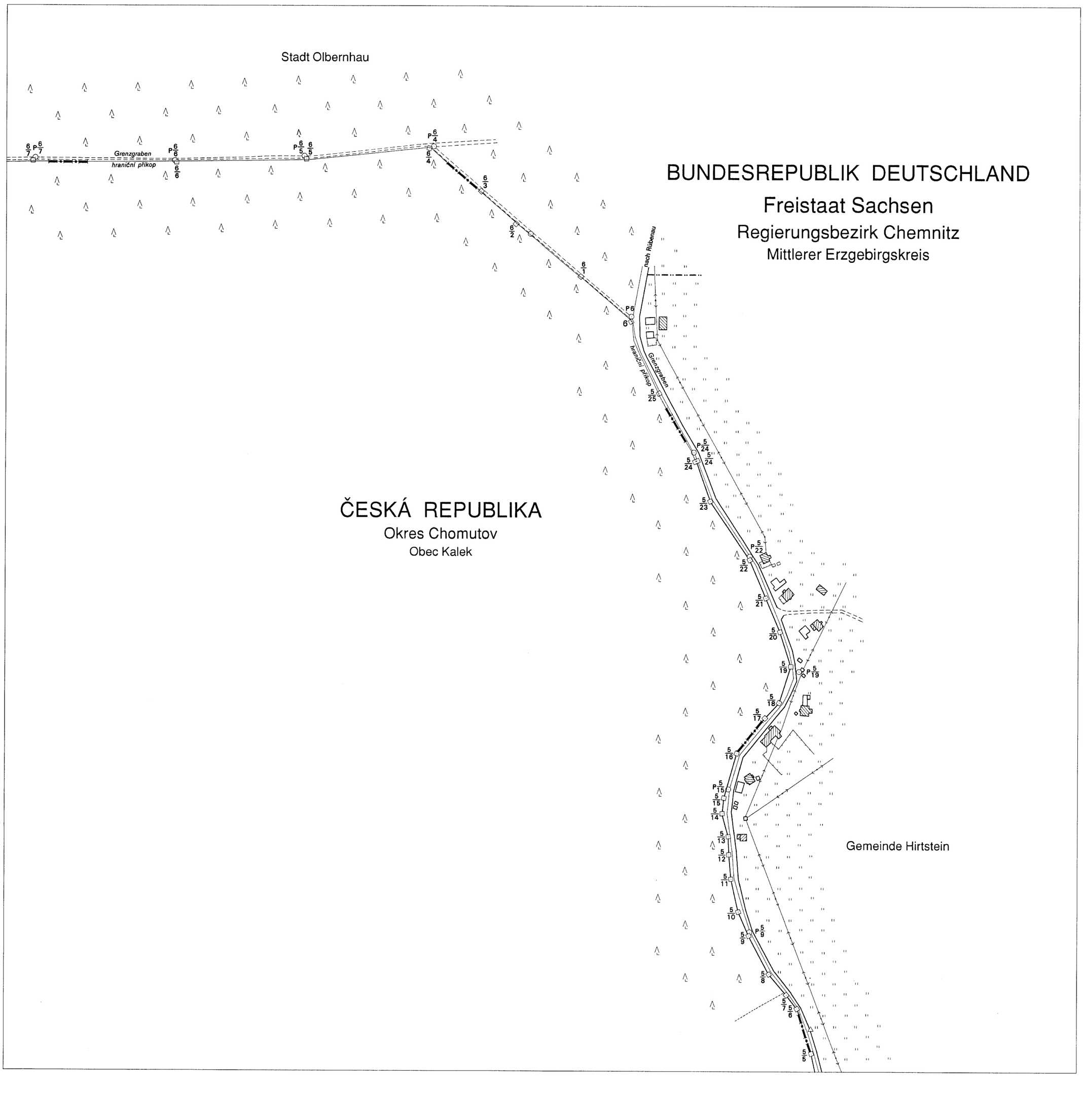

5

ČESKO - NĚMECKÉ STÁTNÍ HRANICE

část Svobodný stát Sasko

HRANIČNÍ NÁRYS

Hraniční úsek XIV

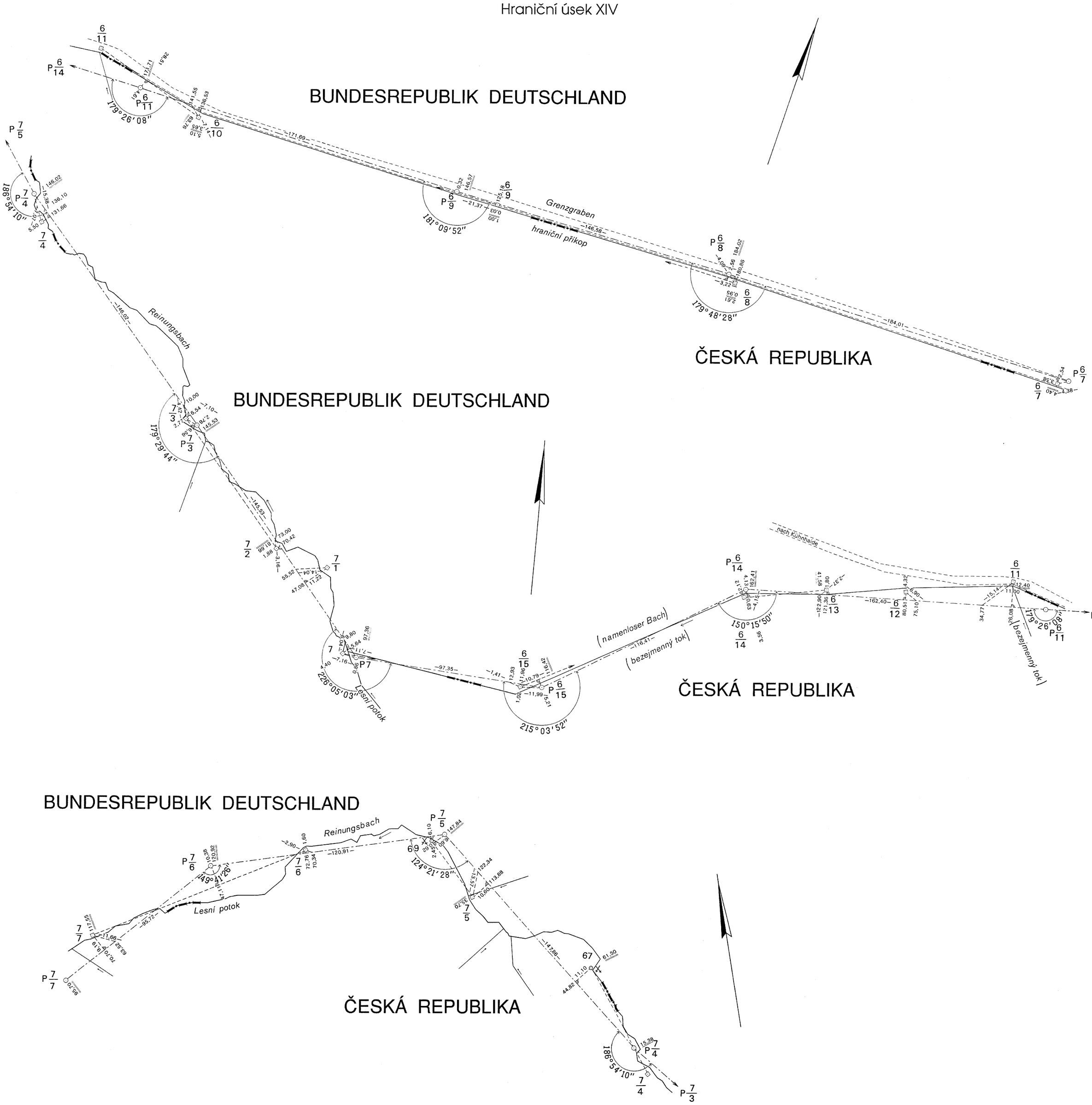

5

ČESKO - NĚMECKÉ STÁTNÍ HRANICE

část Svobodný stát Sasko

HRANIČNÍ MAPA

Hraniční úsek XIV

1 : 2500

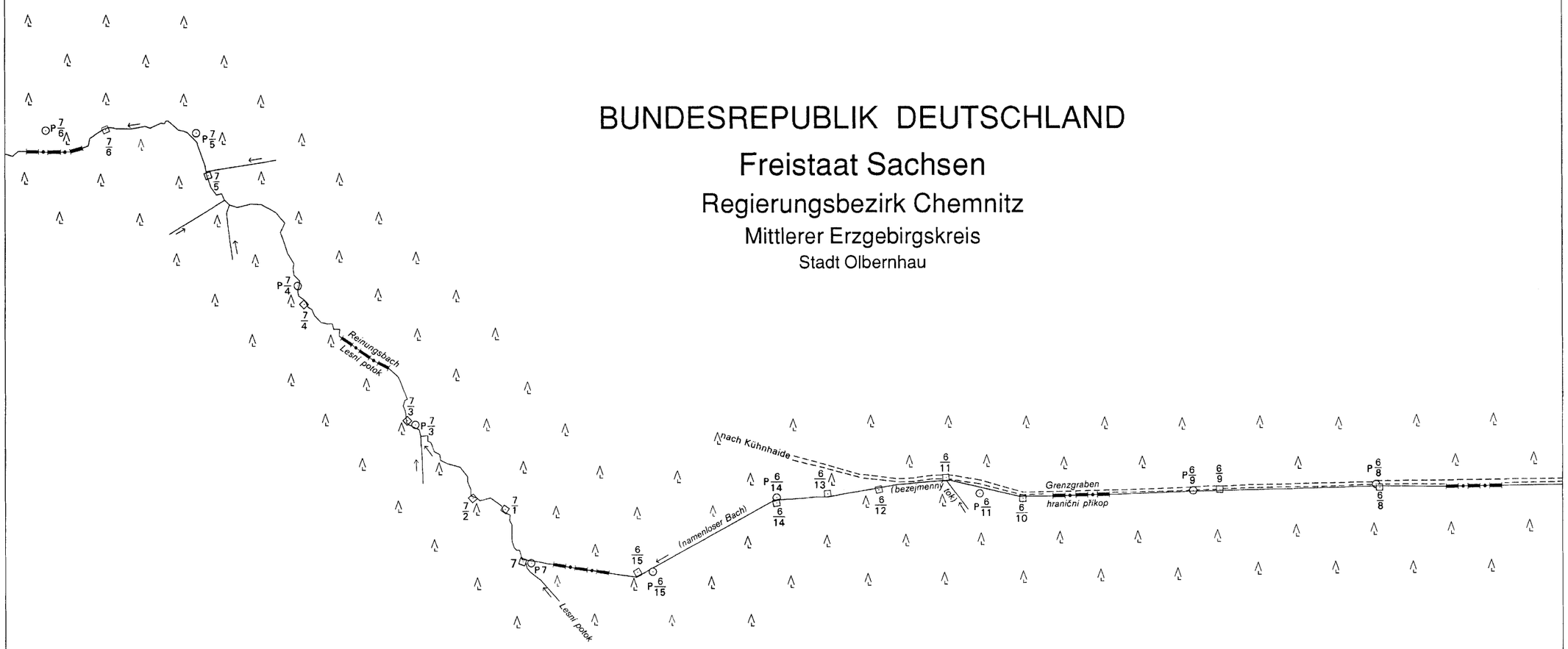

BUNDESREPUBLIK DEUTSCHLAND

Freistaat Sachsen

Regierungsbezirk Chemnitz

Mittlerer Erzgebirgskreis

Stadt Olbernhau

ČESKÁ REPUBLIKA

Okres Chomutov

Obec Kalek

6a

ČESKO - NĚMECKÉ STÁTNÍ HRANICE

část Svobodný stát Sasko

HRANIČNÍ NÁRYS

Hraniční úsek XIV

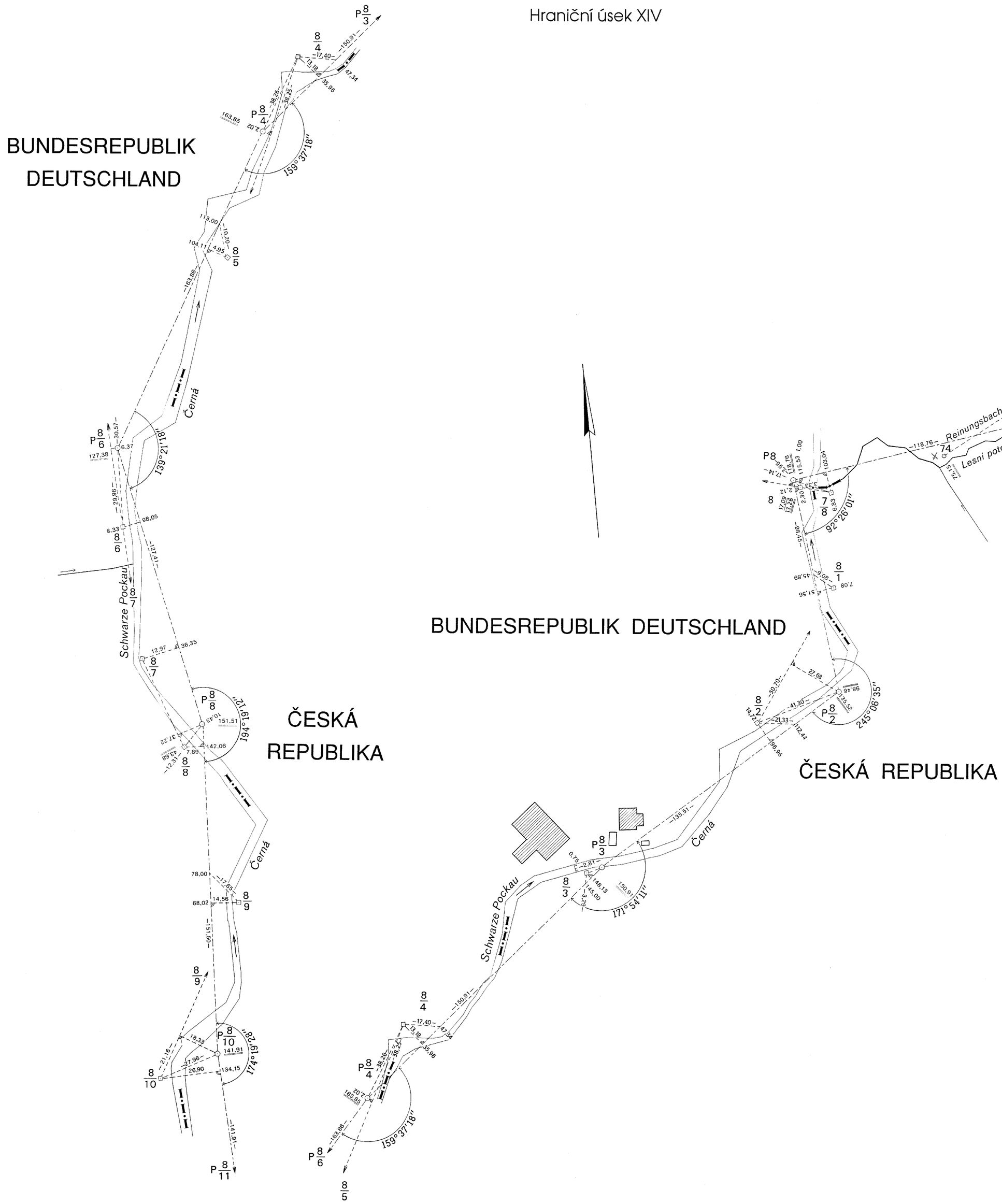

6b

ČESKO - NĚMECKÉ STÁTNÍ HRANICE

část Svobodný stát Sasko

HRANIČNÍ NÁRYS

Hraniční úsek XIV

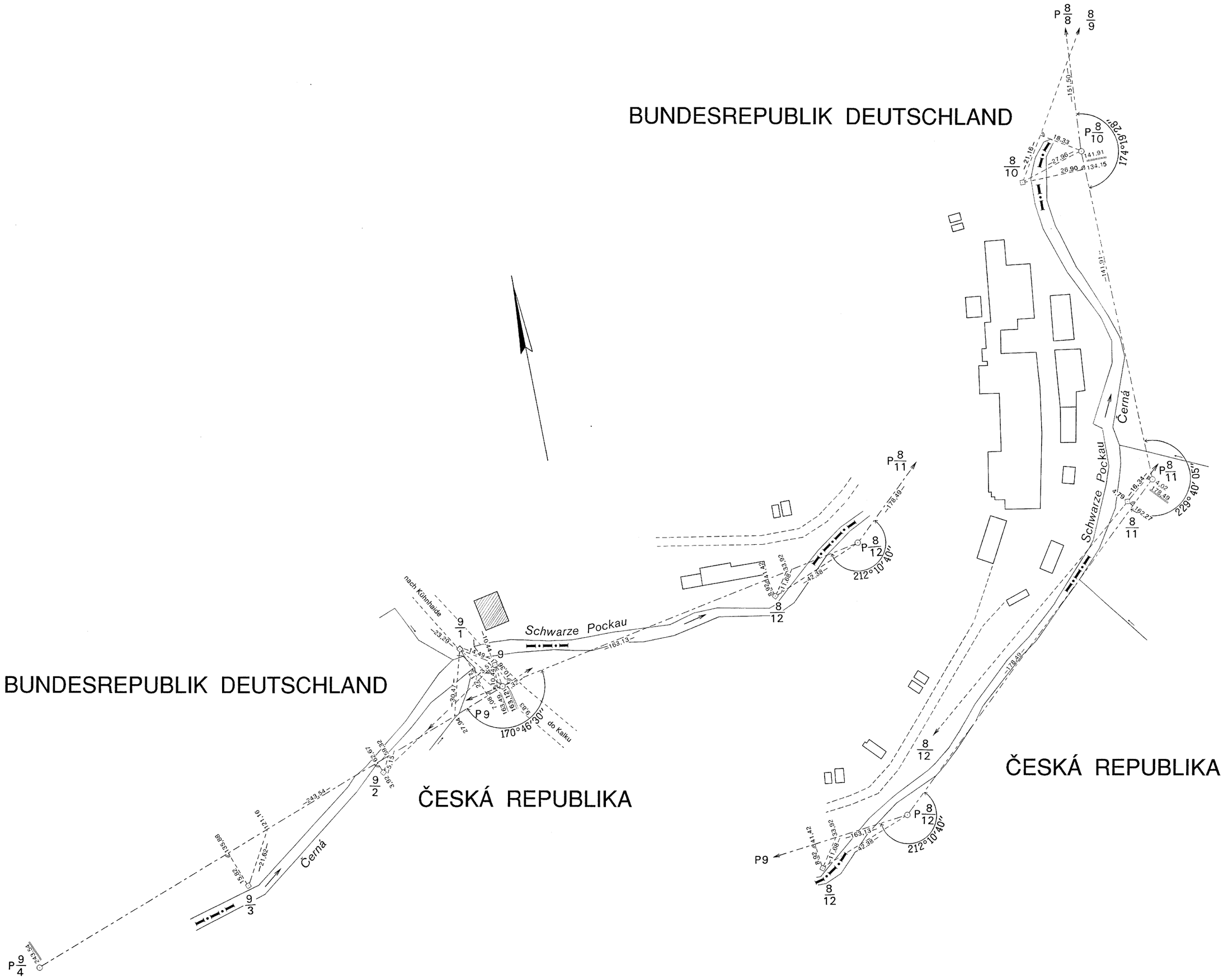

6

ČESKO - NĚMECKÉ STÁTNÍ HRANICE

část Svobodný stát Sasko

HRANIČNÍ MAPA

Hraniční úsek XIV

1 : 2500

BUNDESREPUBLIK DEUTSCHLAND

Freistaat Sachsen

Regierungsbezirk Chemnitz

Mittlerer Erzgebirgskreis

Gemeinde Hirtstein

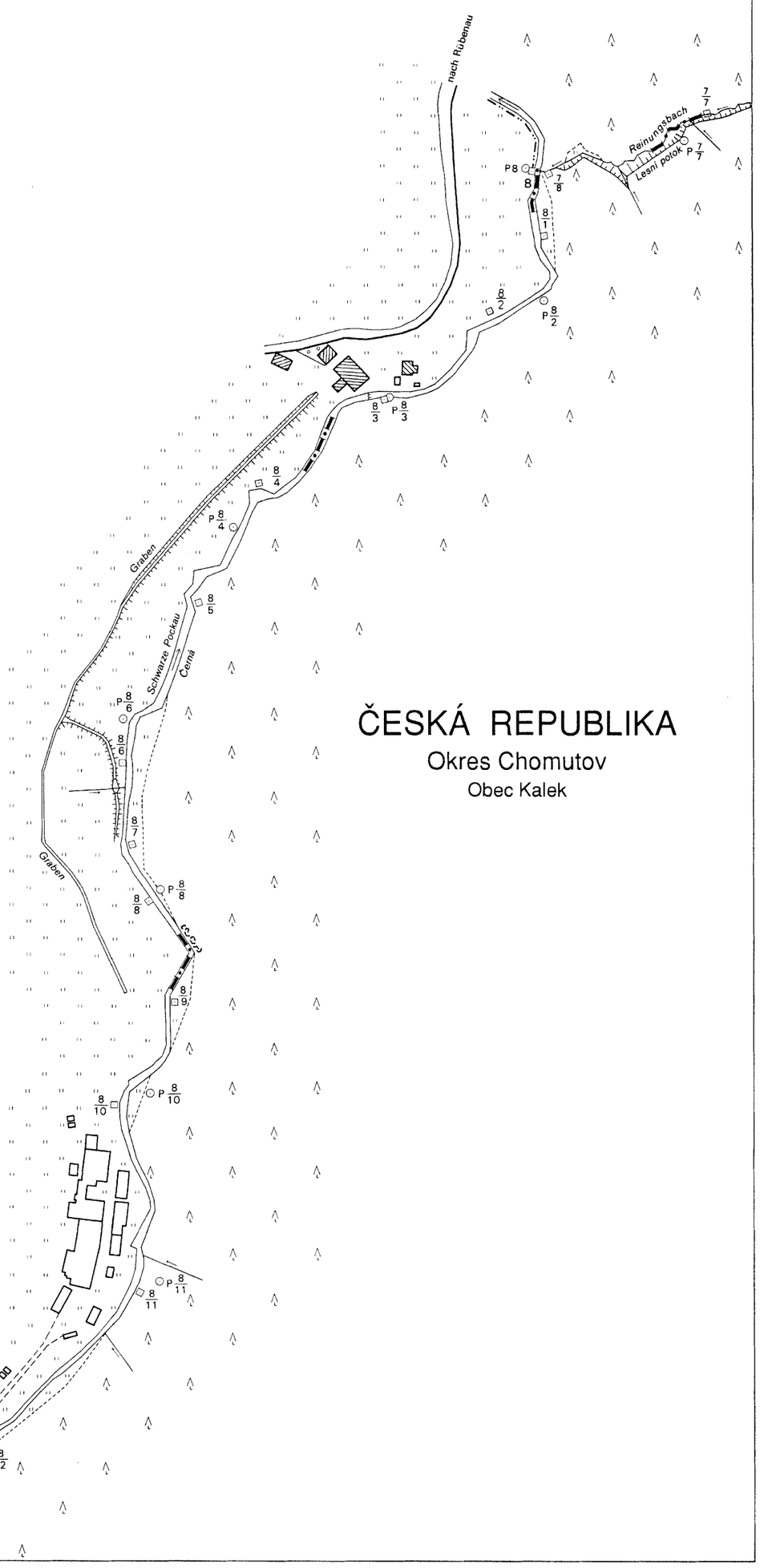

ČESKÁ REPUBLIKA

Okres Chomutov

Obec Kalek

7

ČESKO - NĚMECKÉ STÁTNÍ HRANICE

část Svobodný stát Sasko

HRANIČNÍ NÁRYS

Hraniční úsek XIV

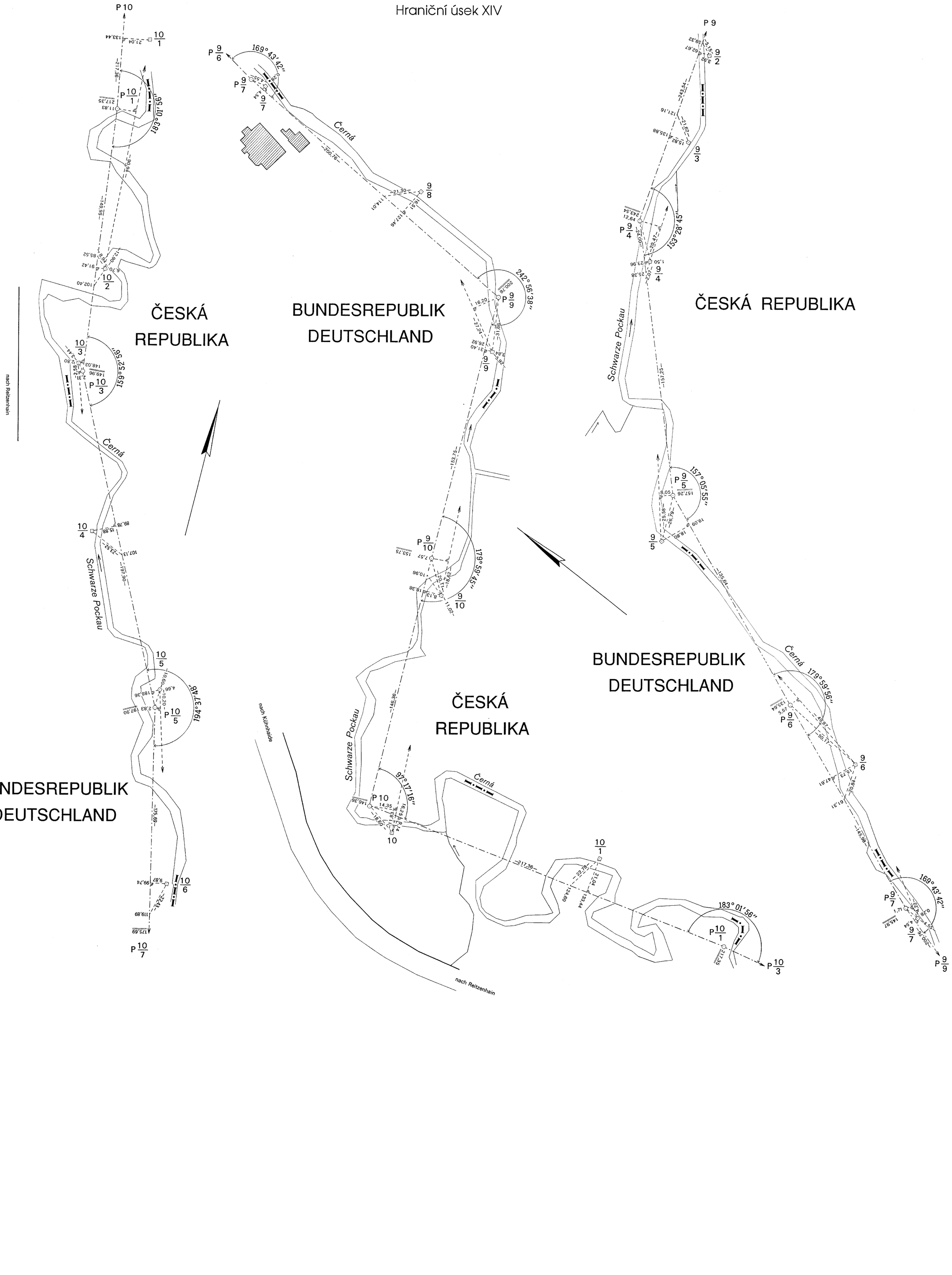

7

ČESKO - NĚMECKÉ STÁTNÍ HRANICE

část Svobodný stát Sasko

HRANIČNÍ MAPA

Hraniční úsek XIV

1 : 2500

BUNDESREPUBLIK DEUTSCHLAND

Freistaat Sachsen

Regierungsbezirk Chemnitz

Mittlerer Erzgebirgskreis

Gemeinde Hirtstein

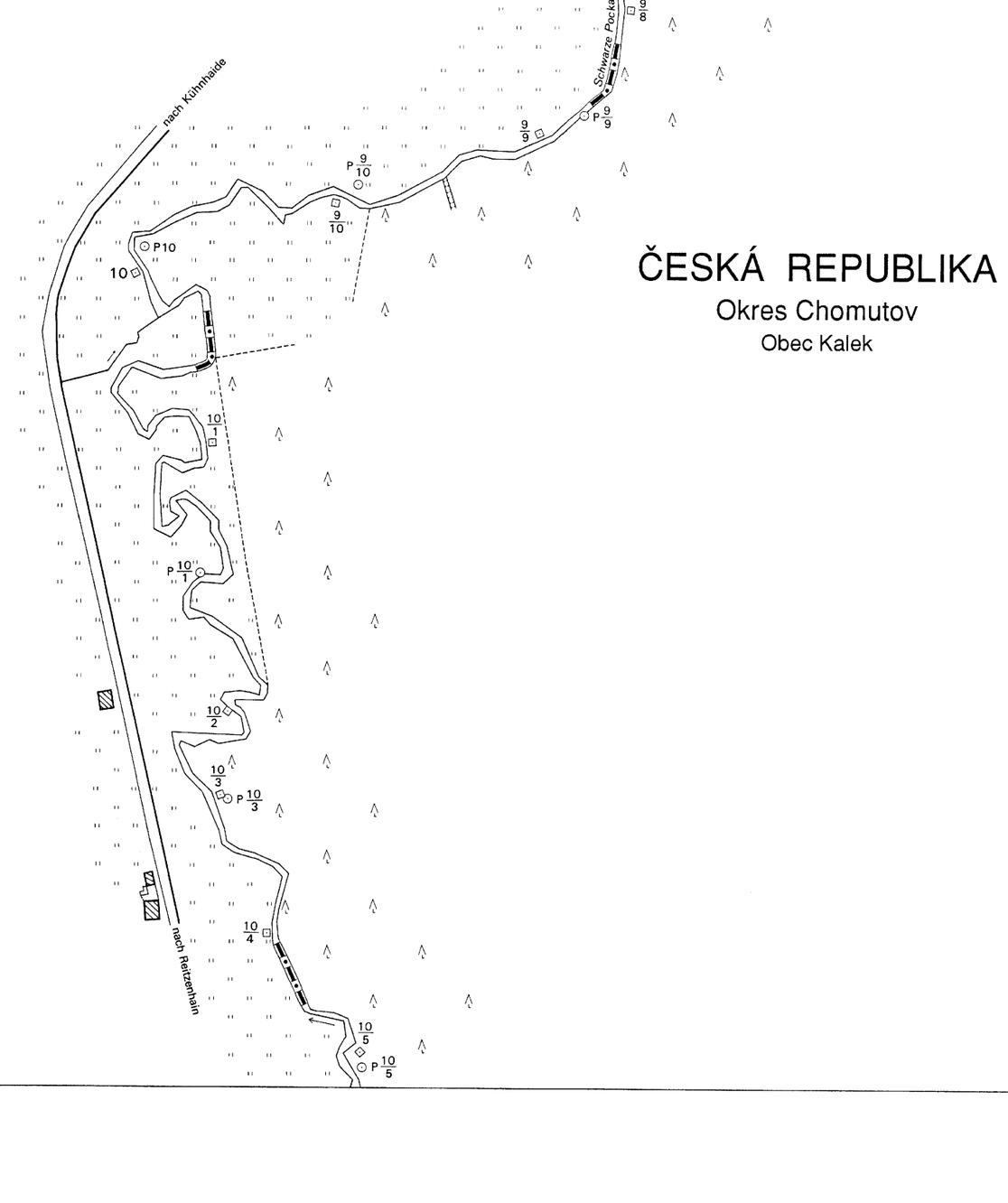

ČESKÁ REPUBLIKA

Okres Chomutov

Obec Kalek

8a

ČESKO - NĚMECKÉ STÁTNÍ HRANICE

část Svobodný stát Sasko

HRANIČNÍ NÁRYS

Hraniční úsek XIV

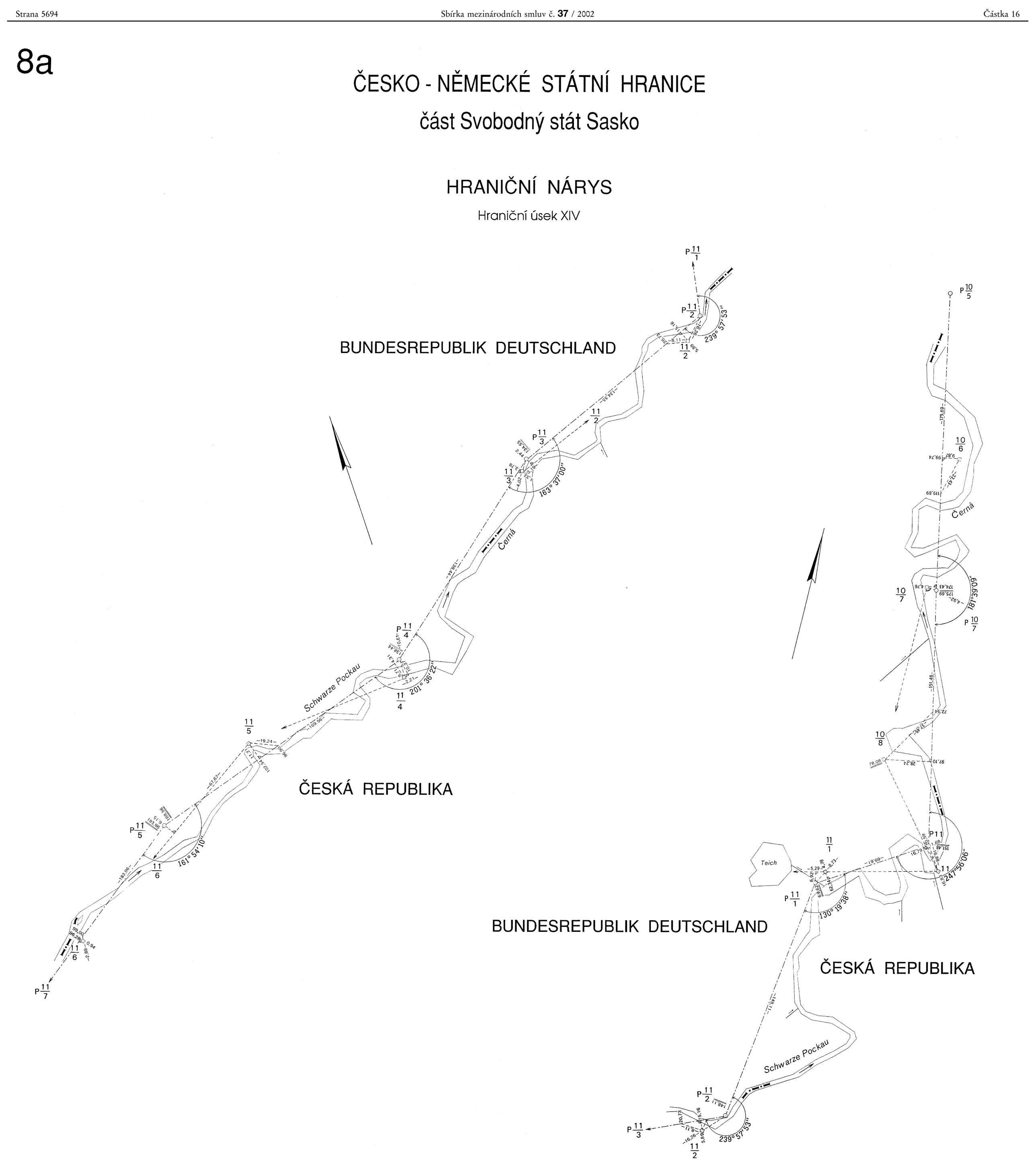

8b

ČESKO - NĚMECKÉ STÁTNÍ HRANICE

část Svobodný stát Sasko

HRANIČNÍ NÁRYS

Hraniční úsek XIV

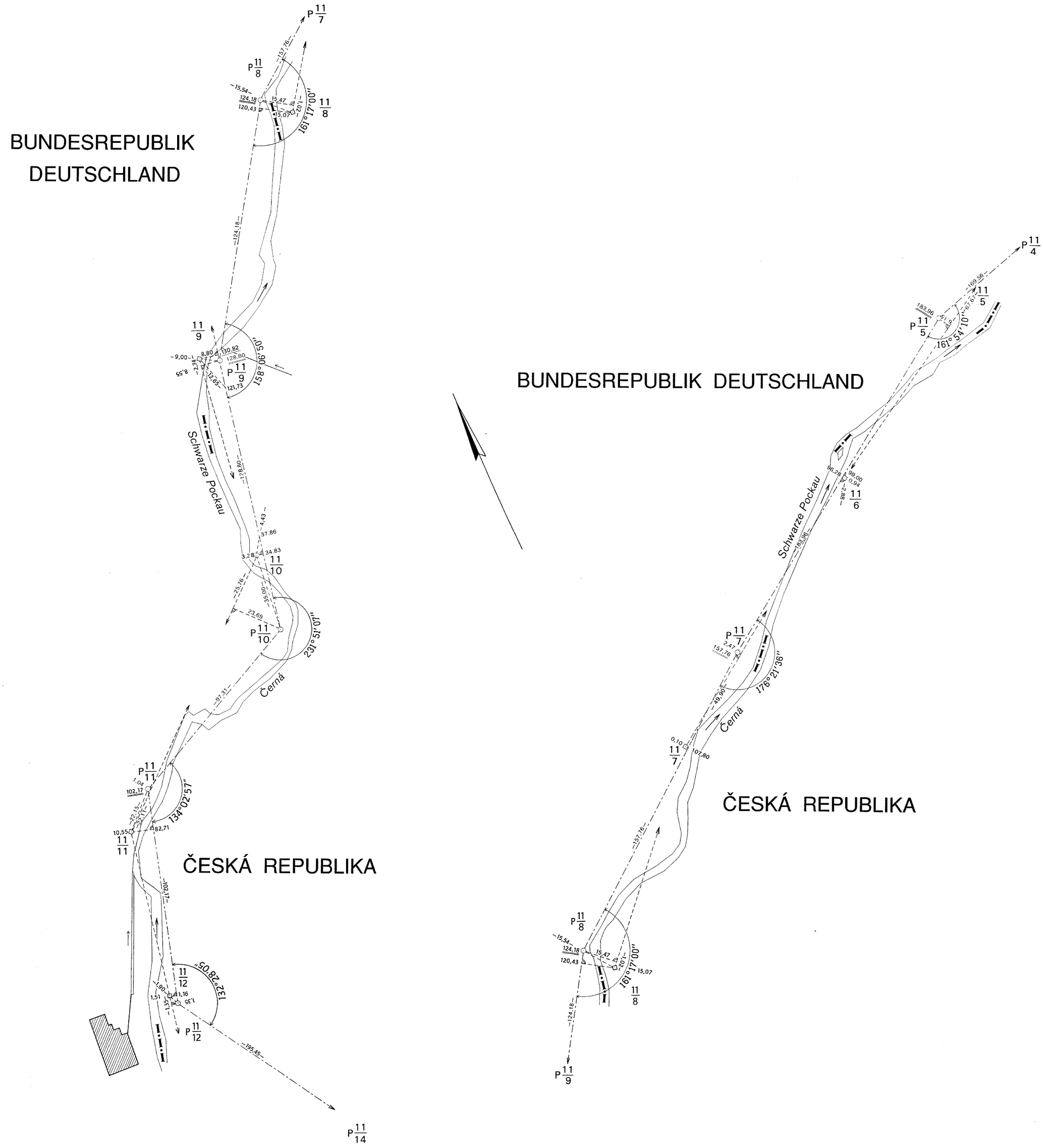

8

ČESKO - NĚMECKÉ STÁTNÍ HRANICE

část Svobodný stát Sasko

HRANIČNÍ MAPA

Hraniční úsek XIV

1 : 2500

BUNDESREPUBLIK DEUTSCHLAND

Freistaat Sachsen

Regierungsbezirk Chemnitz

Mittlerer Erzgebirgskreis

Gemeinde Hirtstein

ČESKÁ REPUBLIKA

Okres Chomutov

Obec Hora Svatého Šebestiána



9a

ČESKO - NĚMECKÉ STÁTNÍ HRANICE

část Svobodný stát Sasko

HRANIČNÍ NÁRYS

Hraniční úsek XIV

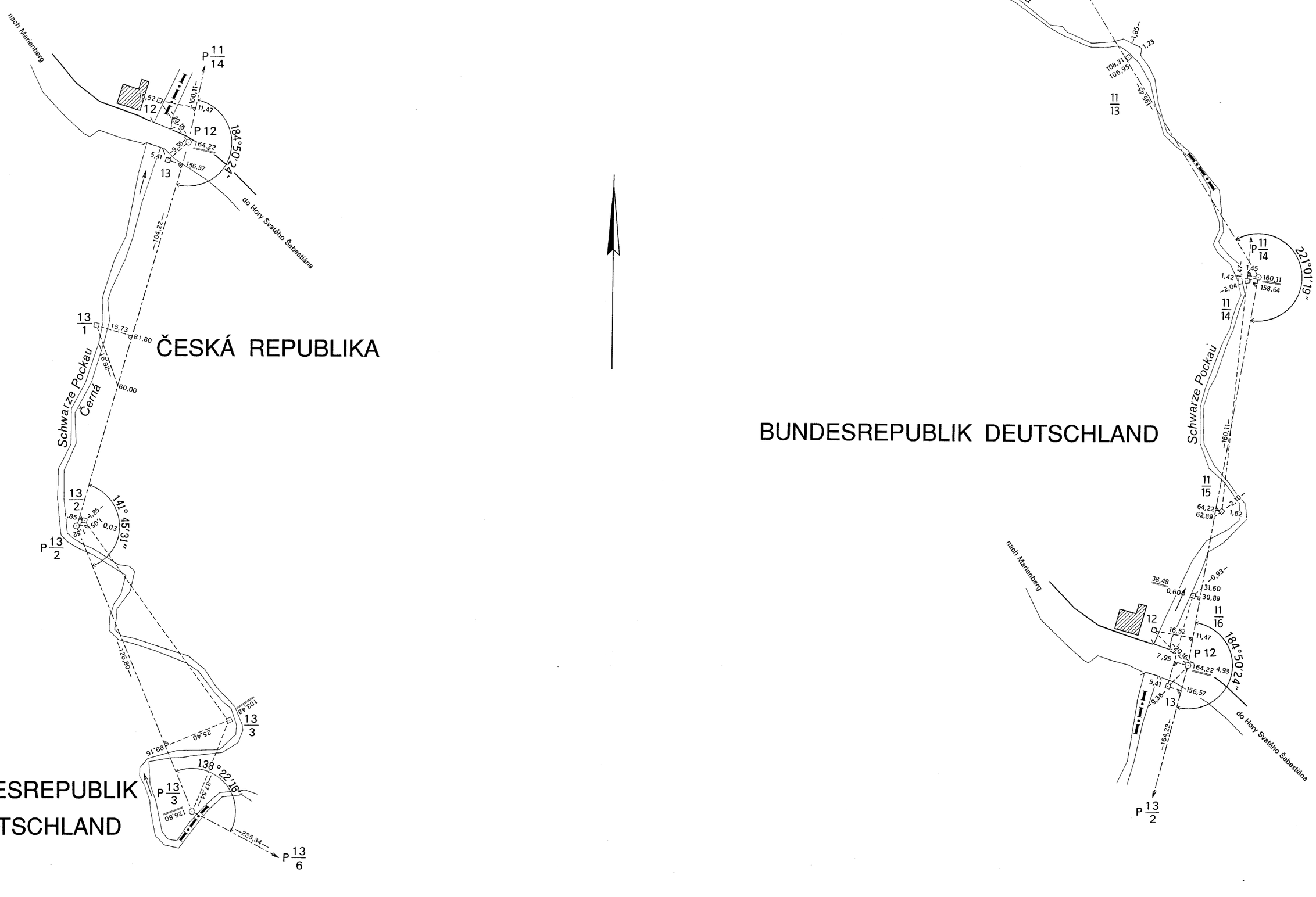

9b

ČESKO - NĚMECKÉ STÁTNÍ HRANICE

část Svobodný stát Sasko

HRANIČNÍ NÁRYS

Hraniční úsek XIV

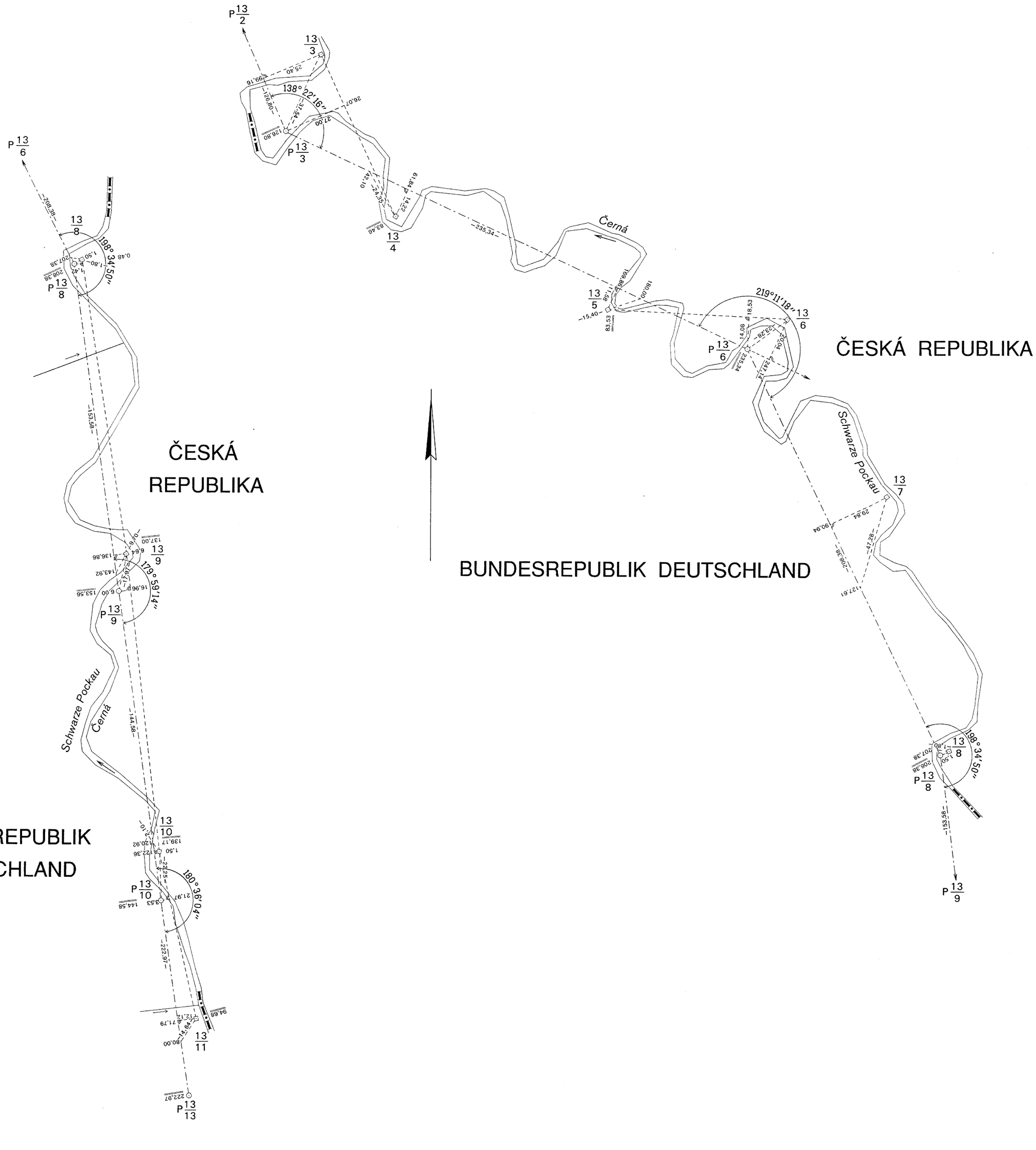

9

ČESKO - NĚMECKÉ STÁTNÍ HRANICE

část Svobodný stát Sasko

HRANIČNÍ MAPA

Hraniční úsek XIV

1 : 2500



10

ČESKO - NĚMECKÉ STÁTNÍ HRANICE

část Svobodný stát Sasko

HRANIČNÍ NÁRYS

Hraniční úsek XIV

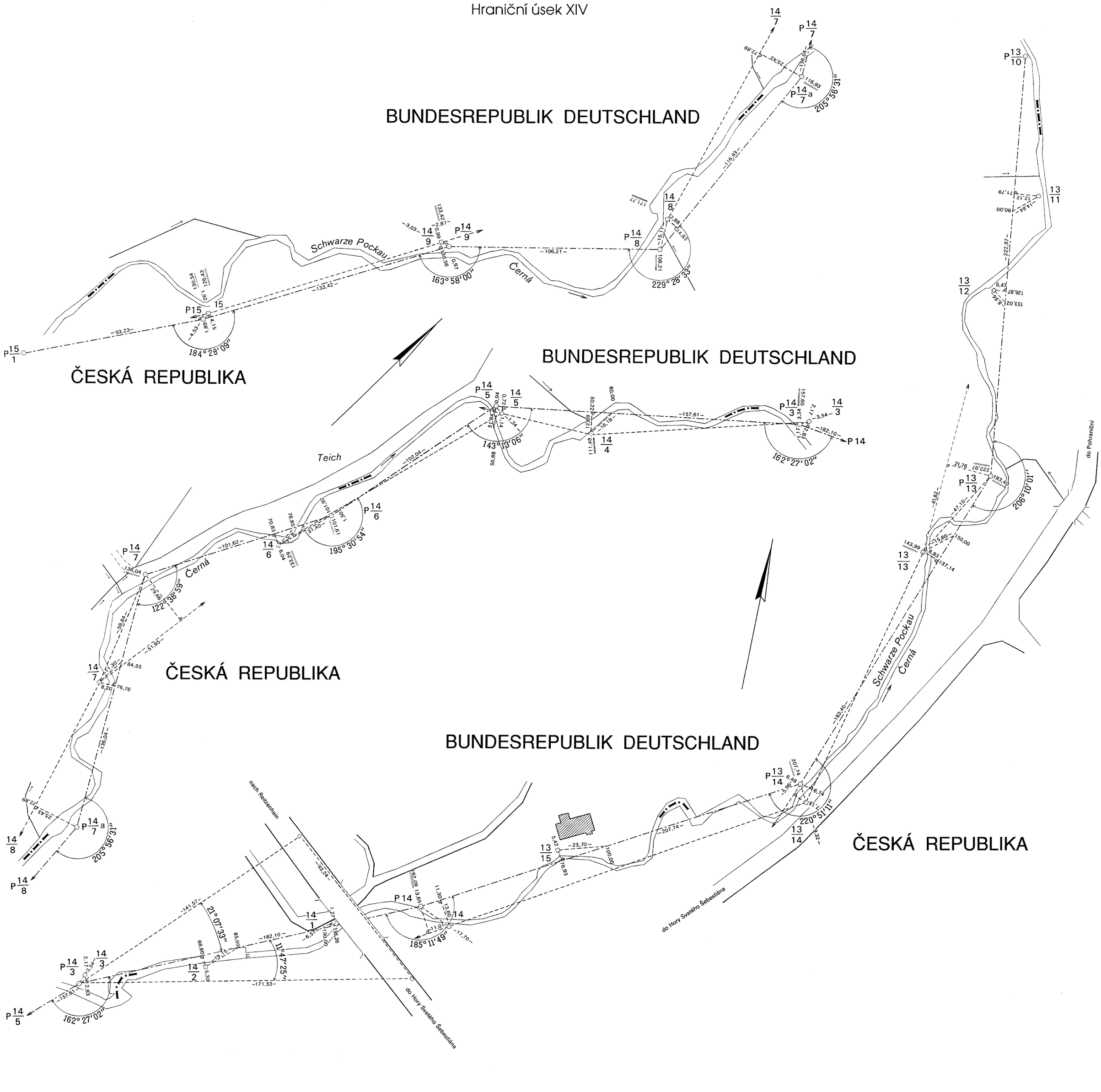

10

ČESKO - NĚMECKÉ STÁTNÍ HRANICE

část Svobodný stát Sasko

HRANIČNÍ MAPA

Hraniční úsek XIV

1 : 2500

BUNDESREPUBLIK DEUTSCHLAND

Freistaat Sachsen

Regierungsbezirk Chemnitz

Mittlerer Erzgebirgskreis

Gemeinde Hirtstein

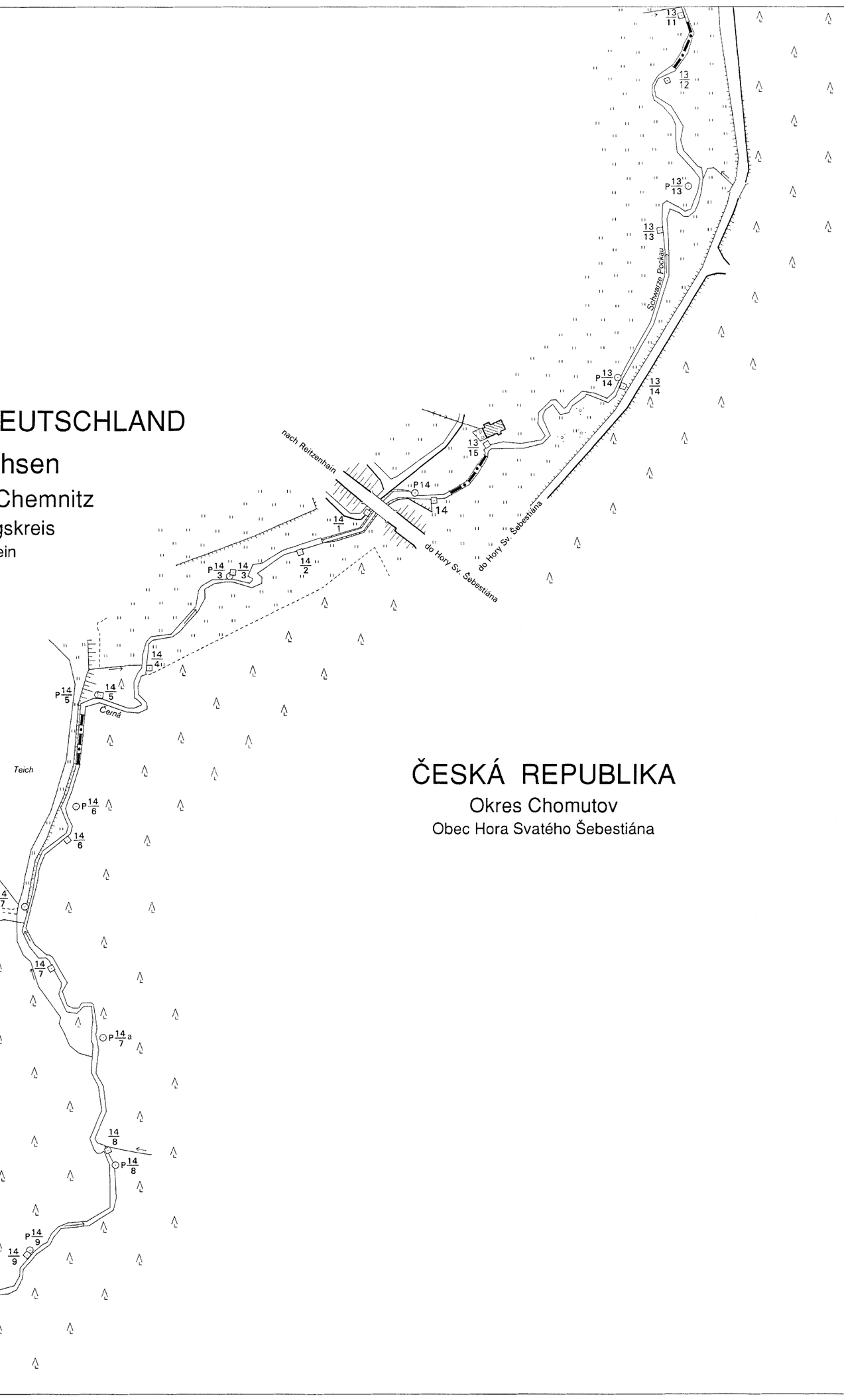

ČESKÁ REPUBLIKA

Okres Chomutov

Obec Hora Svatého Šebestiána

11

ČESKO - NĚMECKÉ STÁTNÍ HRANICE

část Svobodný stát Sasko

HRANIČNÍ NÁRYS

Hraniční úsek XIV

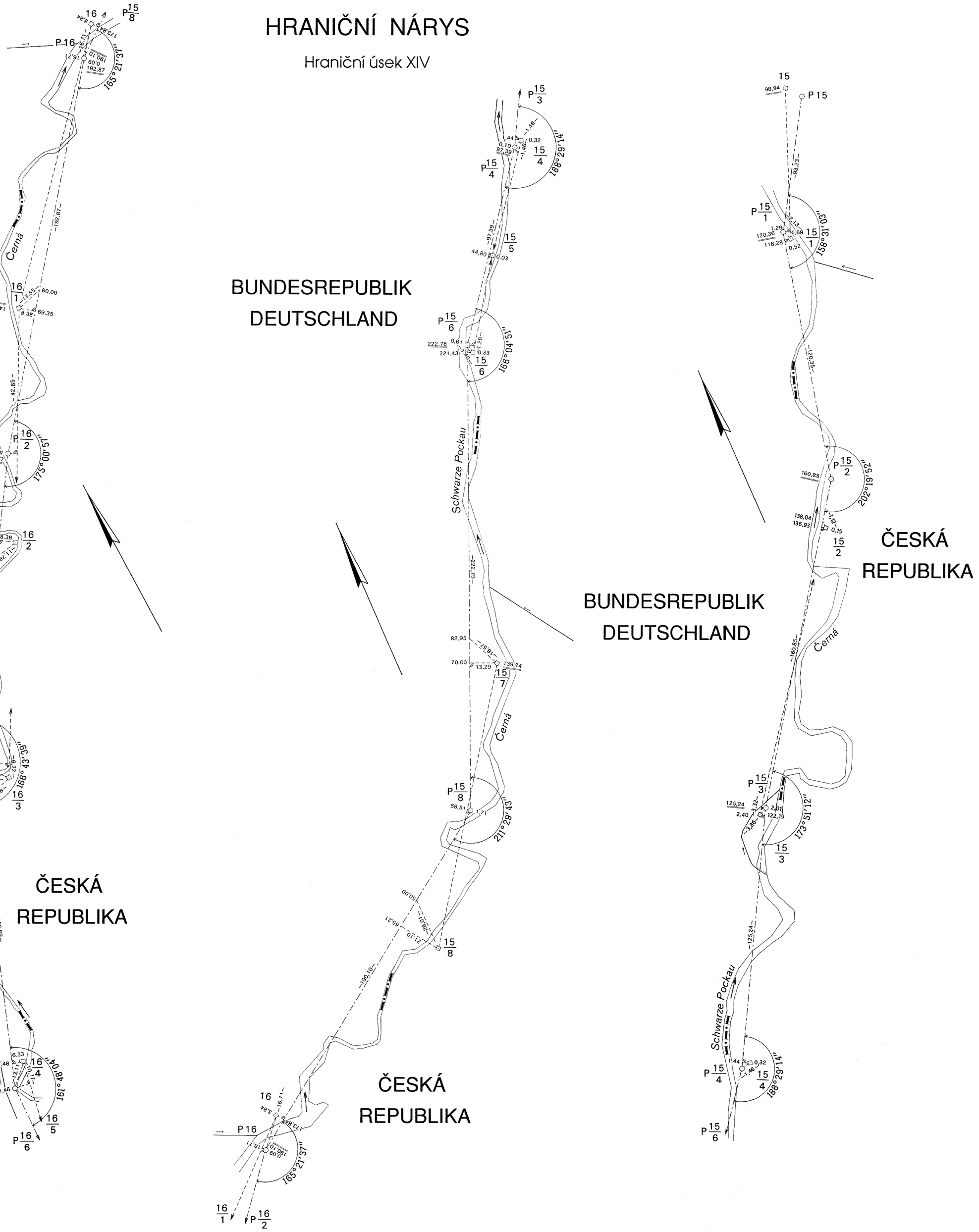

11

ČESKO - NĚMECKÉ STÁTNÍ HRANICE

část Svobodný stát Sasko

HRANIČNÍ MAPA

Hraniční úsek XIV

1 : 2500

BUNDESREPUBLIK DEUTSCHLAND

Freistaat Sachsen

Regierungsbezirk Chemnitz

Mittlerer Erzgebirgskreis

Gemeinde Hirtstein

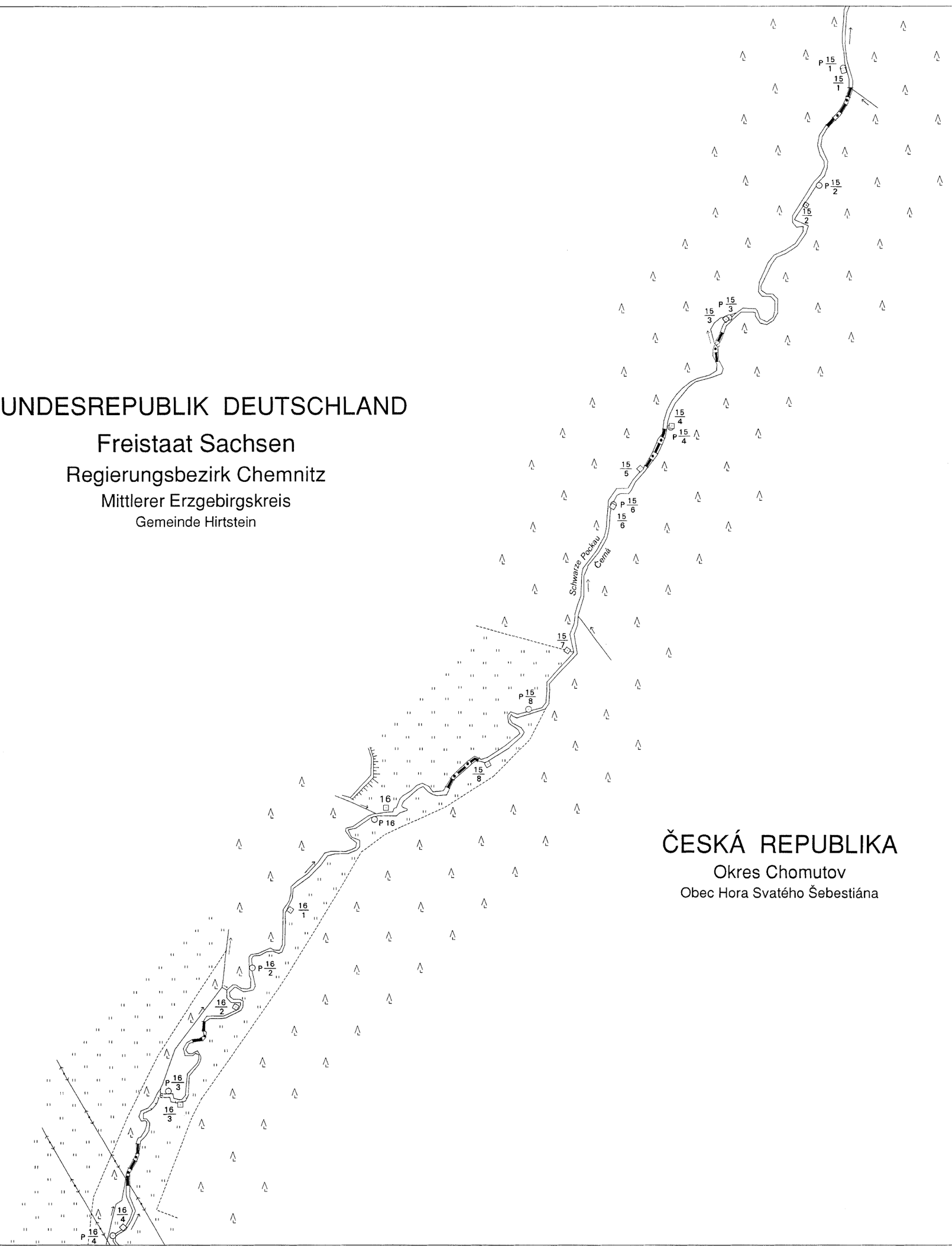

ČESKÁ REPUBLIKA

Okres Chomutov

Obec Hora Svatého Šebestiána

12

ČESKO - NĚMECKÉ STÁTNÍ HRANICE

část Svobodný stát Sasko

HRANIČNÍ NÁRYS

Hraniční úsek XIV

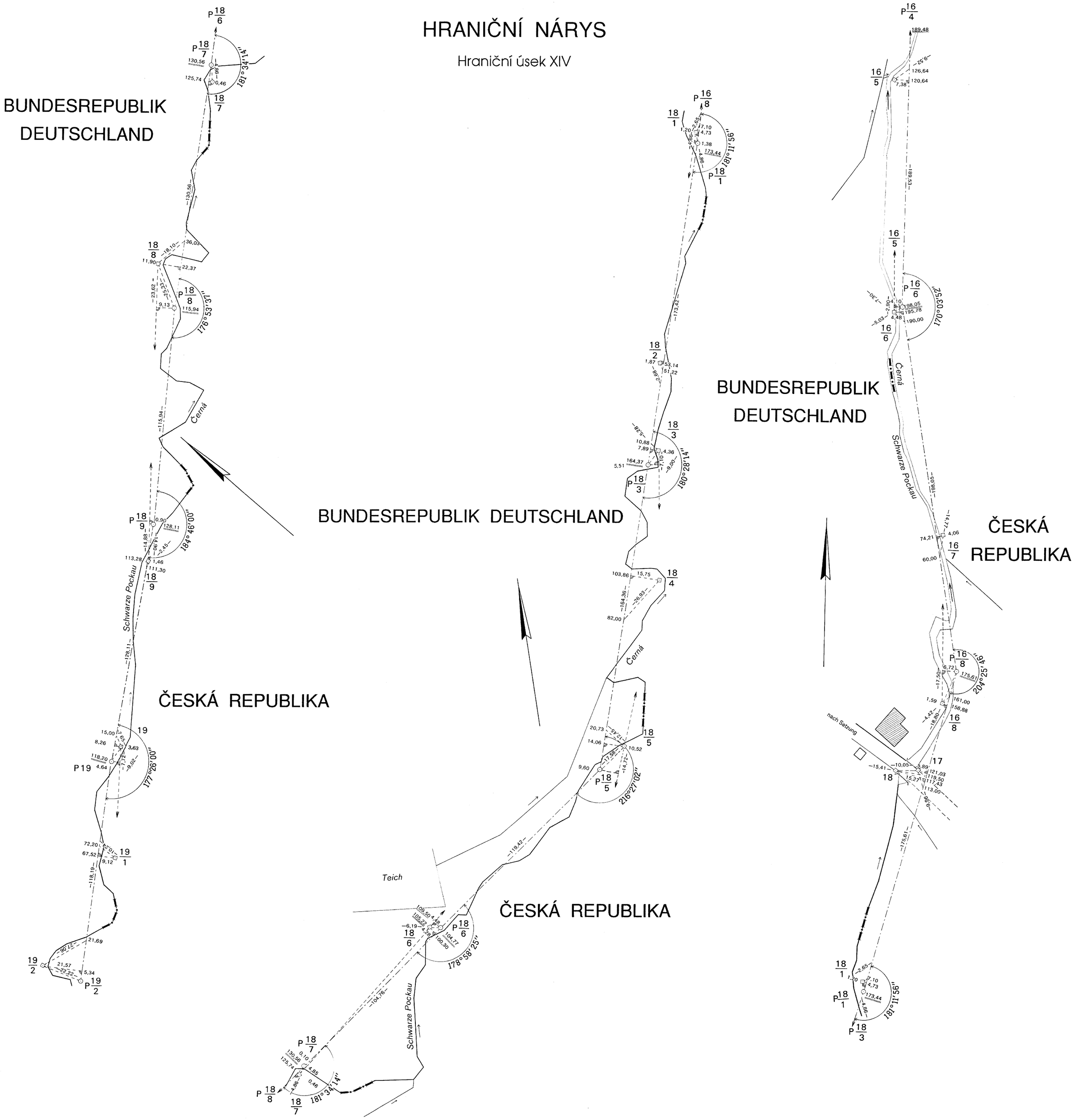

12

ČESKO - NĚMECKÉ STÁTNÍ HRANICE

část Svobodný stát Sasko

HRANIČNÍ MAPA

Hraniční úsek XIV

1 : 2500

BUNDESREPUBLIK DEUTSCHLAND

Freistaat Sachsen

Regierungsbezirk Chemnitz

Mittlerer Erzgebirgskreis

Gemeinde Hirtstein

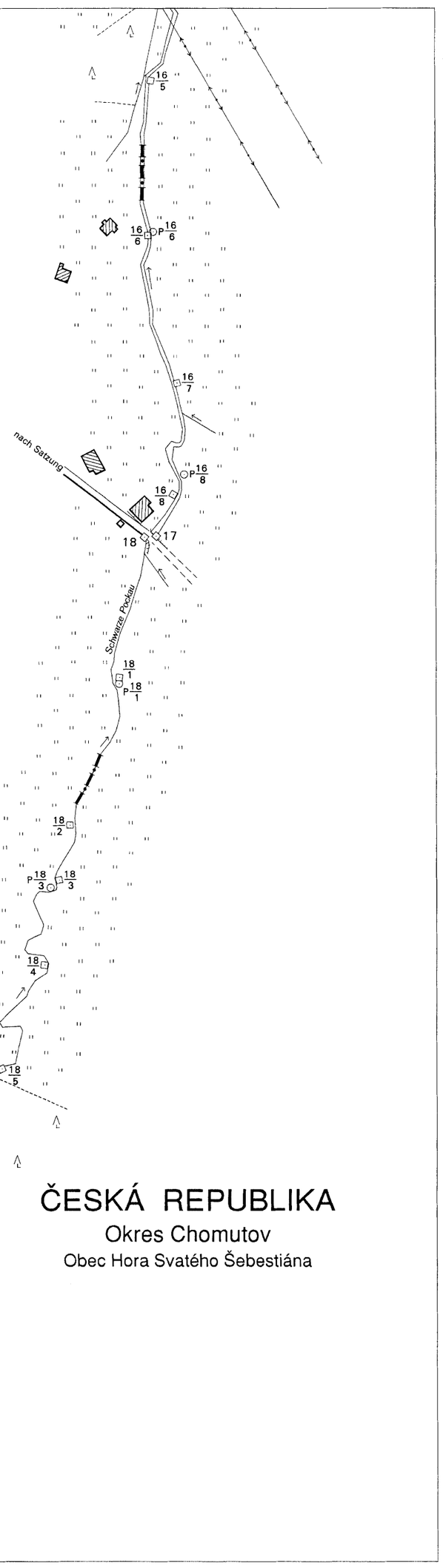

ČESKÁ REPUBLIKA

Okres Chomutov

Obec Hora Svatého Šebestiána

13

ČESKO - NĚMECKÉ STÁTNÍ HRANICE

část Svobodný stát Sasko

HRANIČNÍ NÁRYS

Hraniční úsek XIV

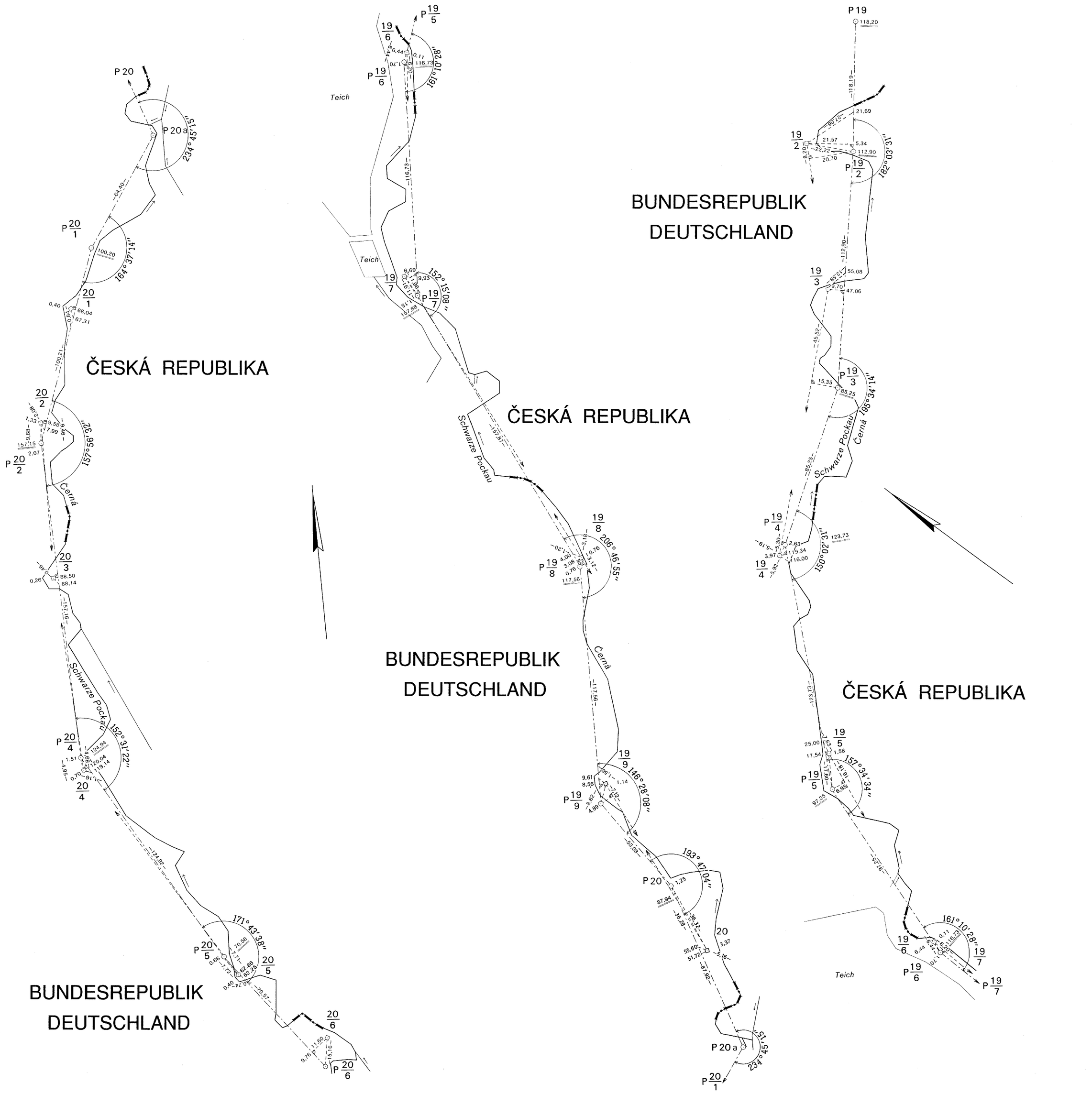

13

ČESKO - NĚMECKÉ STÁTNÍ HRANICE

část Svobodný stát Sasko

HRANIČNÍ MAPA

Hraniční úsek XIV

1 : 2500

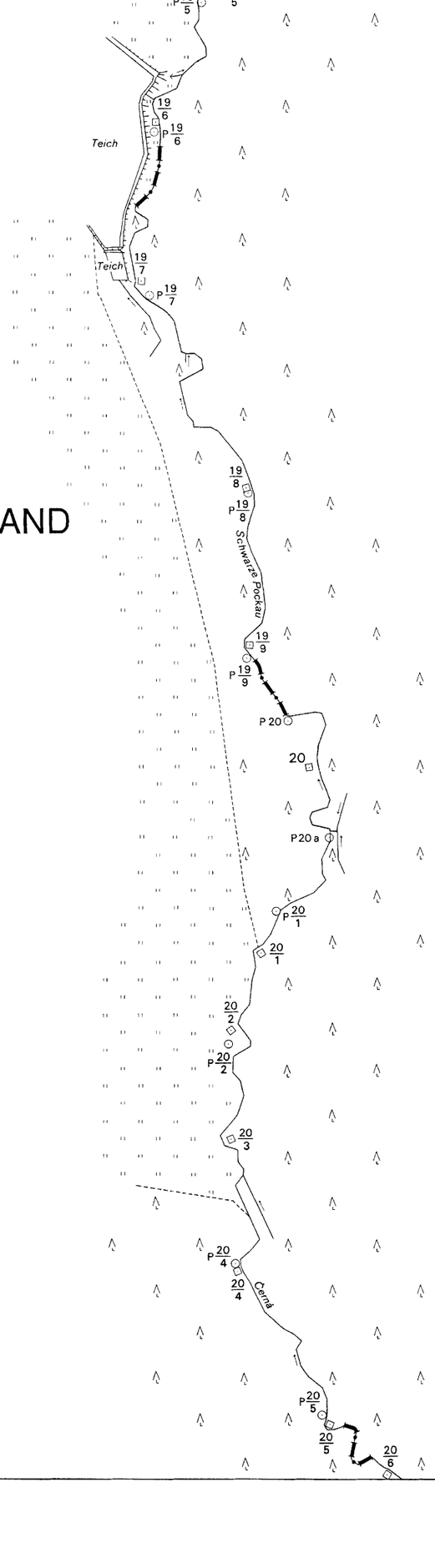

BUNDESREPUBLIK DEUTSCHLAND

Freistaat Sachsen

Regierungsbezirk Chemnitz

Mittlerer Erzgebirgskreis

Gemeinde Hirtstein

ČESKÁ REPUBLIKA

Okres Chomutov

Obec Hora Svatého Šebestiána

14

ČESKO - NĚMECKÉ STÁTNÍ HRANICE

část Svobodný stát Sasko

HRANIČNÍ NÁRYS

Hraniční úsek XIV

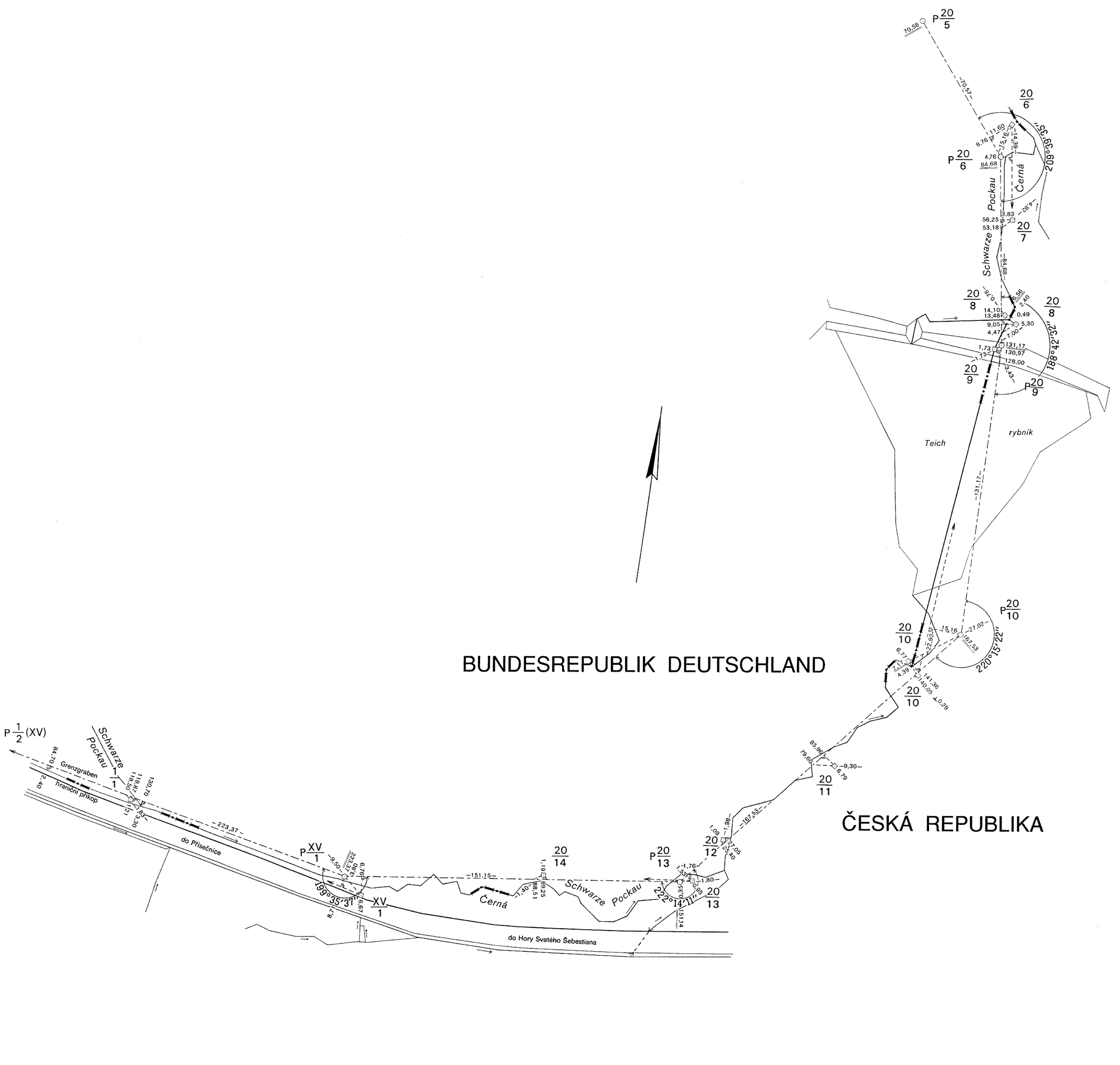

14

ČESKO - NĚMECKÉ STÁTNÍ HRANICE

část Svobodný stát Sasko

HRANIČNÍ MAPA

Hraniční úsek XIV

1 : 2500

BUNDESREPUBLIK DEUTSCHLAND

Freistaat Sachsen

Regierungsbezirk Chemnitz

Mittlerer Erzgebirgskreis

Gemeinde Hirtstein

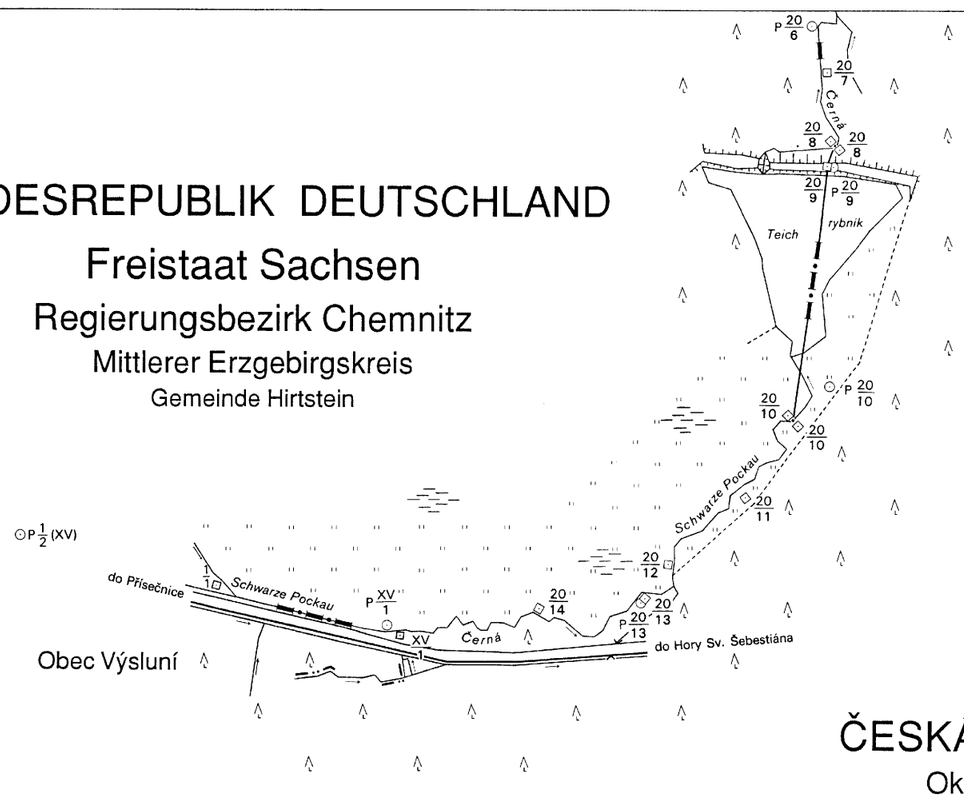

Obec Hora Svatého Šebestiána

ČESKÁ REPUBLIKA

Okres Chomutov

ČESKO - NĚMECKÉ STÁTNÍ HRANICE

část Svobodný stát Sasko

SEZNAM HRANIČNÍCH SILNIC A HRANIČNÍCH CEST

Poř. číslo	Hraniční úsek	Hraniční mapa	Mezi hraničními znaky	Délka [km]	Šířka [m]	Počet hraničních znaků					Poznámky
						základních	hlavních	mezilehlých	doplňkových	celkem	
1	2	3	4	5	6	7	8	9	10	11	12
1	I	5	8/1 — 8/7	0,3	4,8	—	—	9	5	14	
2	I	8	13 — 14/11	1,5	4,4	—	3	44	45	92	
3	I	9, 10	16/32 — 17	0,1	3,3	—	2	4	2	8	
4	III	5	9 — 9/8	0,4	4,5	—	2	9	—	11	hraniční silnice
5	VIII	11	19 — 20	1,0	4,2	—	4	21	1	26	
6	VIII	12, 13	21 — 23	1,7	2,4	—	5	42	—	47	
7	X	7	12/10 — 12/16	0,2	4,0	—	—	9	—	9	
8	XII	4	5 — 6	1,4	1,7	—	4	31	—	35	
9	XII	5, 6	7 — 7/14	0,6	2,0	—	2	15	—	17	
10	XII	6	9 — 9/13	0,6	2,0	—	2	14	—	16	
11	XIV	3	4 — 5	0,9	6,2	—	4	22	19	45	hraniční silnice
12	XV	9, 10	10/12 — 10/26	0,8	2,0	—	—	17	—	17	
13	XVIII	3, 4	4/8 — 5/4	1,1	2,3	—	1	22	—	23	
14	XVIII	5, 6, 7, 8	8/2 — 10	3,2	2,4	—	2	53	—	55	
15	XIX	7,8	8/16 — 10/5	0,3	7,3	—	4	15	20	39	hraniční silnice
16	XX	1, 2	1/9 — 1/27	1,1	3,0	—	—	21	12	33	
17	XX	9, 10	9 — 9/8	0,6	3,0	—	2	9	1	12	
18	XXI	1	XXI/1 — 1/16	0,5	2,7	2	—	17	1	20	
19	XXI	2	3/1 — 3/5	0,2	2,1	—	—	7	—	7	
20	XXI	6	10 — 10/4	0,2	3,0	—	2	5	—	7	
21	XXI	8	15/2 — 15/5	0,1	4,0	—	—	6	—	6	
22	XXI	8	15/9 — 16	0,3	4,0	—	2	6	1	9	
23	XXI	9	17 — 17/6	0,3	2,7	—	1	7	—	8	
24	XXI	9	17/10 — 17/15	0,3	2,7	—	—	8	—	8	
25	XXI	9, 10	18 — 19/18	1,9	3,7	—	3	42	—	45	
26	XXI	10, 11	20/2 — 21	2,0	3,0	—	2	29	5	36	
27	XXII	3	4/9 — 4/15	0,3	2,0	—	—	9	—	9	
28	XXII	4	6/1 — 6/2	0,1	3,6	—	—	4	—	4	
29	XXII	5	6/18 — 6/22	0,2	3,6	—	—	7	—	7	
30	XXII	6	10 — 11	0,1	8,5	—	4	—	—	4	hraniční silnice
31	XXII	9	17/5 — 17/7	0,1	2,5	—	—	5	1	6	
32	XXII	10	18/9 — 18/11	0,1	2,5	—	—	5	1	6	
33	XXII	11	22 — 23	1,0	2,8	—	4	16	2	22	
34	XXII	11	23/1 — 23/5	0,2	3,8	—	—	7	—	7	
35	XXII	12	23/23 — 23/24	0,03	2,5	—	—	4	—	4	
36	XXII	12	23/30 — 23/31	0,03	2,5	—	—	4	—	4	
37	XXIII	2	2/4 — 2/18	0,7	2,3	—	—	17	—	17	
38	XXIII	2	2/21 — 2/29	0,4	3,0	—	—	11	—	11	
39	XXIII	4, 5	5 — 5/12	0,7	2,4	—	2	13	2	17	
40	XXIII	6	8/40 — 9	0,1	4,8	—	2	2	—	4	
41	XXIII	11	17/5 — 17/11	0,2	2,4	—	—	9	—	9	

ČESKO - NĚMECKÉ STÁTNÍ HRANICE

část Svobodný stát Sasko

SEZNAM HRANIČNÍCH VODNÍCH TOKŮ A HRANIČNÍCH PŘÍKOPŮ

Poř. číslo	Hraniční úsek	Hraniční mapa	Název hraničního vodního toku	Mezi hraničními znaky	Délka [km]	Šířka [m]	Poznámky
1	2	3	4	5	6	7	8
1	I	1, 2	Lužická Nisa	I/1 — 3	1,4	12,0	
2	I	3, 4	Bílý potok	5 — 6/15	2,0	0,4	
3	II	12	Zlatý potok	23/5 — 23/12	0,2	0,6	
4	II	12, 13	Zlatý potok	24/4 — 25	1,1	0,6	
5	II	16	bezejmenný tok	28/38 — 28/40	0,04	0,4	
6	II	16	Mandava	28/40 — 28/42	0,04	7,0	
7	II	16	Hraniční potok	28/45 — III/1	0,04	0,4	
8	III	1, 2	Hraniční potok	III/1 — 3	1,2	0,4	
9	III	5, 6	Spréva	10 — 12	1,9	1,0	
10	III	8	Jiřikovský potok	18/19 — 18/22	0,1	2,0	
11	IV	1, 2	Spréva	3/19 — 3/32	0,9	6,0	
12	IV	7	—	12/11 — 12/15	0,1	—	hraniční příkop
13	IV	7	Rožanský potok	12/15 — 12/18	0,1	5,0	
14	IV	8	Dřevič	16 — 16/5	0,2	0,3	
15	V	1	Severní potok	2 — 2/37	0,8	1,0	
16	V	3	Luční potok	5/2 — 5/18	0,3	1,0	
17	V	10	Vilémovský potok	18/24 — VI/1	0,2	6,0	
18	VI	1, 2	Vilémovský potok	VI/1 — 3	2,5	6,0	
19	VI	3, 4	Hraniční potok	4/24 — 5/9	0,4	0,6	
20	VI	6	Tomášovský potok	10/3 — 11	0,7	0,7	
21	VI	9	Hraniční potok	16/6 — 16/15	0,2	0,6	
22	VI	10	Strouha	18/2 — 18/25	0,7	0,8	
23	VI	11, 12	Bílý potok	20 — 23	2,9	1,5	
24	VI	12, 13, 14, 15, 16	Křinice	23 — VII/1	7,9	6,0	
25	VII	1	Křinice	VII/1 — 3	1,0	6,0	
26	VII	8, 9, 10	Labe	14 — 25	3,6	110,0	
27	VIII	1, 2, 3	Klopotský potok	1/3 — 4	3,2	0,8	
28	VIII	7	Studniční potok	11/4 — 11/23	0,5	0,5	
29	VIII	7, 8	Sporný potok	12/9 — 13	0,3	1,5	
30	VIII	8	Rychnovský potok	13 — 14/24	1,4	0,8	
31	VIII	14, 15	Olšovský potok	24 — 26	2,1	3,5	
32	VIII	15	Petrovický potok	26 — 26/8	0,4	2,0	
33	VIII	15	Hraniční potok	26/8 — 26/18	0,5	0,5	
34	IX	1	Hraniční potok	2/1 — 2/9	0,2	0,5	
35	IX	4	Slatina	6 — 6/15	0,4	2,0	
36	IX	4	Hraniční potok	6/15 — 6/55	0,9	1,5	
37	IX	6, 7	Rybný potok	9 — 10	1,4	4,5	
38	IX	7, 8, 9	Hraniční potok	10 — 13	3,3	1,0	
39	IX	9	bezejmenný tok	14 — 14/6	0,2	0,4	
40	IX	10, 11, 12	Černý potok	15 — 17	2,4	1,0	
41	X	1, 2, 3, 4	Mohelnice	3 — 8/11	5,1	3,0	
42	X	6, 7	—	11 — 11/26	0,8	—	hraniční příkop
43	X	7	bezejmenný tok	11/26 — 12	0,5	0,6	
44	X	9	—	16/1 — 16/14	0,4	—	hraniční příkop
45	X	10, 11	Rašelinový potok	17 — 18	2,0	1,5	
46	X	11	Divoká Bystřice	18 — 19	1,0	2,2	
47	X	11, 12	Hraniční potok	19 — 20/25	1,8	0,5	
48	XI	1, 2, 3	Jelení potok	2/4 — 6/8	4,5	1,5	
49	XI	3, 4	Jelení potok	6/11 — 7	1,0	1,5	
50	XI	4	Moldavský potok	7 — 8	0,8	2,5	
51	XI	4	Hraniční potok	8 — 8/6	0,2	1,0	
52	XI	7, 8	Bystrý potok	11/5 — 12/22	1,8	1,5	
53	XI	8, 9, 10	Bystrý potok	12/26 — 15/28	3,3	2,0	
54	XII	1	Flájský potok	XII/1 — 1/2	0,2	5,0	
55	XII	1	vodní nádrž Fláje	1/2 — 2	1,3	—	
56	XII	1, 2, 3	Pstružný potok	2 — 4	3,4	2,0	
57	XII	3, 4	Hraniční potok	4 — 4/10	0,5	0,5	
58	XII	6	Ztracený potok	7/15 — 8	0,3	0,4	
59	XII	6	Stříbrný potok	8/14 — 8/19	0,2	0,5	
60	XII	6, 7, 8, 9, 10, 11	Svídnice	10 — XIII/1	9,1	1,0	
61	XIII	1, 2, 3, 4, 5, 6	Svídnice	XIII/1 — 7	9,6	4,0	
62	XIII	6, 7	Flájský potok	7 — 8	2,0	11,0	
63	XIII	7,8,9,10, 11,12,13,14	Načetínský potok	8/2 — XIV/1	12,6	3,5	
64	XIV	1, 2, 3	Načetínský potok	XIV/1 — 4	2,7	1,5	
65	XIV	4, 5	—	5/24 — 6/11	1,5	—	hraniční příkop
66	XIV	5	bezejmenný tok	6/11 — 7	0,4	0,5	
67	XIV	5, 6	Lesní potok	7 — 8	0,9	0,5	
68	XIV	6,7,8,9,10, 11,12,13,14	Černá	8 — 20/8	15,1	4,0	
69	XIV	14	rybník	20/8 — 20/10	0,2	—	
70	XIV	14	Černá	20/10 — XV/1	0,3	2,0	
71	XV	1	Černá	XV/1 — 1/1	0,1	1,5	
72	XV	1, 2	—	1/1 — 2	1,6	—	hraniční příkop
73	XV	2, 3, 4	Kamenička	2 — 3	2,8	0,8	
74	XV	4, 5	Přísečnice	3 — 4	1,6	4,0	
75	XV	11	—	12/22 — 13	0,05	—	hraniční příkop
76	XV	11, 12	Polava	13 — XVI/1	2,5	4,0	
77	XVI	1,2,3,4,5,6, 7,8,9,10,11	Polava	XVI/1 — 12/14	15,8	3,0	
78	XVI	11	rybník	12/15 — 12/16	0,015	—	
79	XVI	11	Polava	12/16 — 13	0,1	1,0	
80	XVII	7	Zlatý potok	10 — 10/1	0,005	3,0	
81	XVII	7	Polavský potok	10 — 10/10	0,7	4,0	
82	XVII	7, 8, 9	Komáří potok	10/10 — 15	3,1	2,0	
83	XVII	9	Komáří potok	15/5 — 15/9	0,4	1,0	
84	XVIII	1	Blatenský potok	2/1 — 3	0,7	6,0	
85	XVIII	1	Hraničný potok	3 — 3/3	0,3	4,0	
86	XVIII	1, 2, 3	Smolný potok	3/3 — 3/40	3,0	1,0	
87	XVIII	8	—	10 — XIX/1	1,2	—	hraniční příkop
88	XIX	1	—	XIX/1 — 1/6	0,3	—	hraniční příkop
89	XIX	9,10	Hraničná	11/11 — 12/19	2,1	0,7	
90	XIX	10, 11	Svatava	13 — 13/15	1,5	5,0	
91	XX	6	Kuželka	6/5 — 6/9	0,2	0,6	
92	XXI	2, 3, 4	Pstruhový potok	4 — 6/9	4,1	0,5	
93	XXI	4	Hraniční potok	6/11 — 7	0,2	0,5	
94	XXI	5	—	8/4 — 8/5	0,1	—	hraniční příkop
95	XXI	5, 6	Rákosina	8/5 — 8/15	0,9	0,5	
96	XXI	6	Rákosina	8/18 — 8/24	0,6	0,5	
97	XXI	7	Rokytník	10/9 — 10/10	0,1	0,5	
98	XXI	7	Rokytník	⊙ 10/11 — 10/11	0,01	0,5	⊙ = před doplňkovým znakem
99	XXI	7, 8	Rašeliník	12/5 — 12/11	0,6	0,4	
100	XXI	8	Černý potok	16/1 — 16/11	0,6	0,6	
101	XXI	8, 9	Černý potok	16/14 — 17	0,1	0,6	
102	XXI	11, 12	Velkorybnický potok	21/5 — 22	1,7	0,7	
103	XXI	12, 13	Sázek	22 — XXII/1	2,2	0,5	
104	XXII	1	Sázek	XXII/1 — 2	1,0	0,5	
105	XXII	2, 3	Sázek	3/12 — 3/20	0,5	0,5	
106	XXII	3	Hazlovský potok	4/19 — 4/22	0,1	0,3	
107	XXII	5	Plesná	8 — 8/5	0,3	0,6	
108	XXII	5, 6	Plesná	8/7 — 8/15	0,5	0,6	
109	XXII	6	Plesná	8/16 — 9	1,4	0,6	
110	XXII	6	Starý potok	9 — 9/7	0,5	0,6	
111	XXII	6	Starý potok	9/19 — 9/21	0,05	0,3	
112	XXII	8, 9	Hraniční potok	13/37 — 15/5	0,8	0,5	
113	XXIII	5	rybník	7/3 — 7/4	0,03	—	
114	XXIII	5, 6	Zelený potok	7/4 — 7/13	0,8	0,3	
115	XXIII	6	Zelený potok	7/16 — 7/18	0,2	0,3	
116	XXIII	6	Hranický potok	8/10 — 8/15	0,3	1,0	
117	XXIII	7	Lužní potok	10/12 — 10/13	0,01	0,4	
118	XXIII	8	Bystřina	12/2 — 12/7	0,6	0,4	
119	XXIII	8, 9	Bystřina	12/8 — 12/11	0,3	0,4	
120	XXIII	9, 10	Bystřina	12/11 — 13/9	3,7	0,5	
121	XXIII	10, 11	Bystřina	13/10 — 15	1,2	0,5	
122	XXIII	11	Brodivý potok	15/3 — 15/7	0,4	0,4	
123	XXIII	11	Lesní potok	17/2 — 17/4	0,3	0,4	

STÁTNÍ HRANICE
ČESKÁ REPUBLIKA - SPOLKOVÁ REPUBLIKA NĚMECKO
část Svobodný stát Sasko

HRANIČNÍ ÚSEK XV

Od základního hraničního znaku $\frac{XV}{1}$ na pravém břehu hraničního vodního toku Černá,

2,7 km jižně od obce Satzung k základnímu hraničnímu znaku $\frac{XVI}{1}$ u mostu

silnice z Vejprt do Bärenstein (délka 16,4 km)

OBSAH:

Přehledný list (1 list)
Vysvětlivky (1 list)
Popis státních hranic (1 list)
Hraniční nárysy (13 listů)
Hraniční mapy (12 listů)
Seznam hraničních silnic a hraničních cest (1 list)
Seznam hraničních vodních toků a hraničních příkopů (1 list)

ČESKO - NĚMECKÉ STÁTNÍ HRANICE

část Svobodný stát Sasko

PŘEHLEDNÝ LIST

Hraniční úsek XV

1:25 000

BUNDESREPUBLIK DEUTSCHLAND

Freistaat Sachsen

Regierungsbezirk Chemnitz

Landkreis Annaberg

Mittlerer Erzgebirgskreis

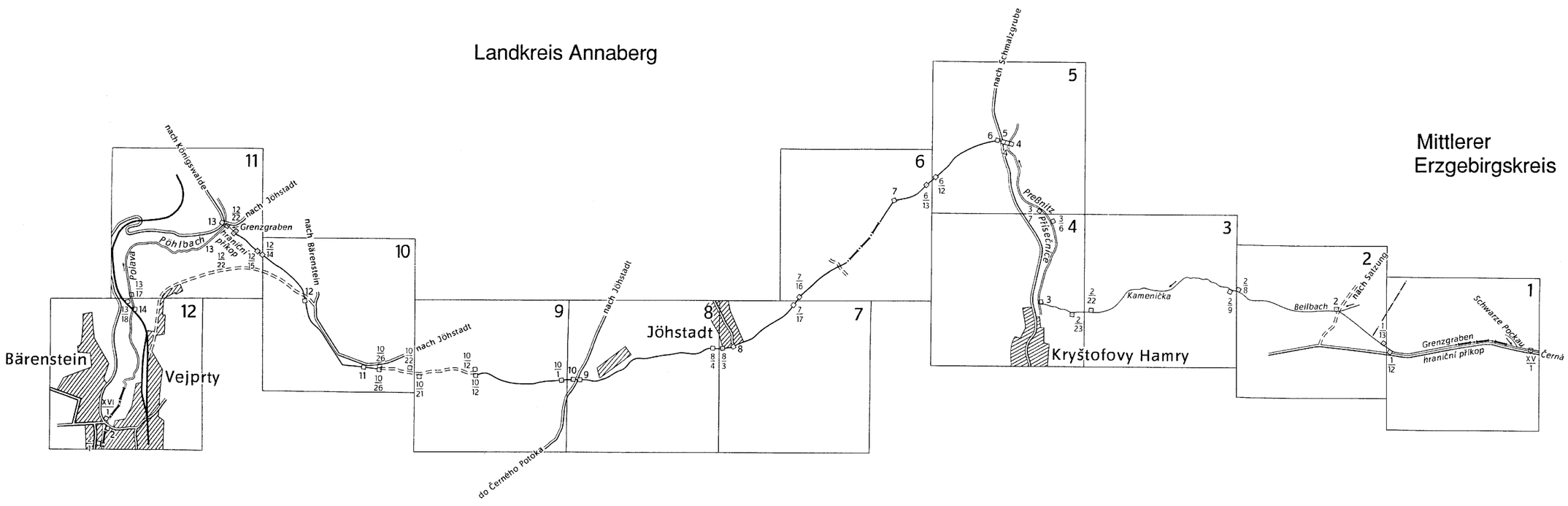

ČESKÁ REPUBLIKA

Okres Chomutov

ČESKO - NĚMECKÉ STÁTNÍ HRANICE

část Svobodný stát Sasko

VYSVĚTLIVKY

I. Povšechné poznámky o provedení technických prací

Na základě rozhodnutí vládních delegací bývalé Československé socialistické republiky a bývalé Německé demokratické republiky byl v letech 1977 až 1980 přezkoušen, zaměřen a vyznačen průběh státních hranic a byla vyhotovena nová hraniční dokumentace.

Tyto práce byly provedeny na základě "Technické směrnice pro vyměřování a vyznačení průběhu státních hranic" a "Technické směrnice pro vyhotovení hraniční dokumentace". Přitom se vycházelo ze zásady, že základem pro obnovu vyznačení státních hranic a hraniční dokumentaci jsou odpovídající části existující hraniční dokumentace z roku 1937 a s ní související měřické podklady.

V dílčích úsecích byly po vzájemné dohodě provedeny nepatrné úpravy průběhu resp. změny charakteru společných státních hranic.

Části mokrých státních hranic, které jsou tvořeny střednicemi hraničních vodních toků, byly nově zaměřeny a dokumentovány.

Hraniční znaky přímého vyznačení a hraniční znaky nepřímého vyznačení ležící na státním území bývalé Německé demokratické republiky byly vyměněny za nové typy hraničních znaků.

V letech 1986 - 1988 následovalo společné přezkoušení hraničních znaků. Z toho vyplynula částečná aktualizace hraničních dokumentů.

Na základě politických změn v obou státech a v souladu s výsledky společného přezkoušení hraničních znaků byl proveden v roce 1994 a 1995 nový tisk aktualizované hraniční dokumentace, jehož výsledkem je hraniční dokumentární dílo státních hranic mezi Českou republikou a Spolkovou republikou Německo v části hranic se Svobodným státem Sasko.

Státní hranice mezi Českou republikou a Spolkovou republikou Německo v části se Svobodným státem Sasko probíhají od bodu styku se státními hranicemi Polské republiky k bodu styku se zemskými hranicemi mezi Svobodným státem Bavorsko a Svobodným státem Sasko. Jsou rozděleny na 23 hraničních úseků.

Hraniční úsek I začíná u bodu styku státních hranic smluvních států se státními hranicemi Polské republiky v hraničním vodním toku Lužická Nisa. Hraniční úsek XXIII končí u bodu styku se zemskými hranicemi mezi Svobodným státem Bavorsko a Svobodným státem Sasko.

Počáteční body hraničních úseků jsou vyznačeny základními hraničními znaky, které jsou očíslovány ve tvaru zlomku, v jehož čitateli je číslo daného hraničního úseku uvedeného římskou číslicí a ve jmenovateli arabské číslo 1. Základní hraniční znak je současně prvním hlavním hraničním znakem (např. IV/1).

Hlavní hraniční znaky jsou na důležitých lomových bodech průběhu státních hranic a jsou číslovány průběžně v každém hraničním úseku arabskými číslicemi, počínaje číslem 2.

Mezilehlé hraniční znaky vyznačují lomové body průběhu státních hranic. Mezi dvěma sousedními hlavními hraničními znaky jsou číslovány průběžně ve tvaru zlomku. V čitateli je arabské číslo předcházejícího hlavního hraničního znaku a ve jmenovateli pořadové arabské číslo mezilehlého hraničního znaku (např. 3/1).

Iniciály C a D jsou umístěny na hraničních znacích přímého vyznačení průběhu státních hranic na straně přivrácené ke státnímu území příslušného státu. Hraniční znaky nepřímého vyznačení průběhu státních hranic mají na straně přivrácené k průběhu státních hranic iniciálu toho státu, na jehož území stojí. Číslování hraničních znaků probíhá zásadně od východu na západ.

Ke zvýšení zřetelnosti průběhu státních hranic byly osazeny doplňkové hraniční znaky bez označení.

Průběh státních hranic na hraničních silnicích, hraničních cestách, hraničních příkopech a hraničních vodních tocích je vyznačen hraničními znaky zpravidla střídavě na obou státních územích. Na začátku a na konci jsou zpravidla zdvojené hraniční znaky.

Hraniční polygon z hraniční dokumentace z roku 1937 byl měřicky přezkoušen, obnoven a částečně doplněn. Poloha bodů hraničního polygonu je zpravidla stabilizována drenážními trubkami. Polygonové body jsou označeny v hraničních dokumentech číslem nejbližšího hraničního znaku a písmenem P (např. P 3/1). Výsledky měření úhlů a délek hraničního polygonu jsou zaneseny v hraničních nárysech.

Rozdělení listů hraničních map je odvozeno z hraniční dokumentace z roku 1937, jejíž základem jsou tři místní Soldnerovy systémy saské zemské triangulace v Gaussově konformním zobrazení. Hraniční mapy jsou vyhotoveny v měřítku 1:2500 a orientovány k severu. Na těchto mapách je znázorněn průběh státních hranic se všemi hraničními znaky, polygonovými body a po jejich obou stranách cca 30 m široké terénní pásmo se situačními prvky a s hranicemi správních území.

Ke každému listu hraničních map byly vyhotoveny hraniční nárysy v přibližném měřítku 1:1000. Hraniční nárysy obsahují zákres hraničního polygonu, polohu hraničních znaků, důležité situační prvky, jakož i měřické údaje o hraničním polygonu a poloze hraničních znaků.

Tiskové podklady byly vyhotoveny po projednání a se souhlasem obou smluvních států.

Společné měřické podklady a tiskové podklady českého alternátu hraničního dokumentárního díla budou uloženy na ministerstvu vnitra v Praze, podklady německého alternátu v Saském zemském zeměměřickém úřadu v Drážďanech.

Hraniční znaky

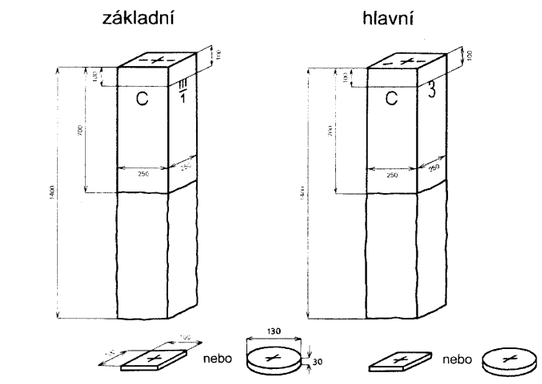

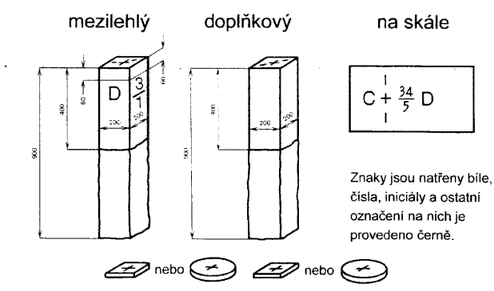

Znaky jsou natřeny bíle, čísla, iniciály a ostatní označení na nich je provedeno černě.

Poznámka:
Kromě uvedených hraničních znaků jsou státní hranice označeny historickými hraničními znaky a na českém státním území netypickými hraničními znaky (se zkosenými hornimi hranami).

II. Přehled hraničních úseků

Hraniční úsek	Vymezení hraničního úseku	Délka			Počet				Počet	
		suchých hranic	mokrých hranic	celkem	základních	hlavních	mezilehlých	doplňkových	hraničních nárysů	hraničních map
		km			hraničních znaků					
I	od bodu styku státních hranic smluvních států se státními hranicemi Polské republiky, v hraničním vodním toku Lužická Nisa, až k základnímu hraničnímu znaku II/1 na jižním okraji obce Waltersdorf	17,5	3,4	20,9	1	22	478	61	14	13
II	od základního hraničního znaku II/1 na jižním okraji obce Waltersdorf k základnímu hraničnímu znaku III/1 na jižní straně silnice z Rumburka do Seifhennersdorf	21,6	1,4	23,0	1	27	567	102	16	16
III	od základního hraničního znaku III/1 na jižní straně silnice z Rumburka do Seifhennersdorf k základnímu hraničnímu znaku IV/1 na severní straně ulice ke státním hranicím v Neusalza-Spremberg	16,0	3,2	19,2	1	27	493	31	16	14
IV	od základního hraničního znaku IV/1 na severní straně ulice ke státním hranicím v Neusalza-Spremberg k základnímu hraničnímu znaku V/1 na severní straně silnice ze Severního do Steinigtwolmsdorf	19,0	1,2	20,2	1	25	647	36	16	14
V	od základního hraničního znaku V/1 na severní straně silnice ze Severního do Steinigtwolmsdorf k základnímu hraničnímu znaku VI/1 na jižní straně silnice z Dolní Poustevny do Sebnitz	15,5	1,3	16,8	1	18	565	32	13	10
VI	od základního hraničního znaku VI/1 na jižní straně silnice z Dolní Poustevny do Sebnitz k základnímu hraničnímu znaku VII/1 východně mostu na cestě z Jetřichovic do Hinterhermsdorf	11,8	15,3	27,1	1	27	743	4	21	16
VII	od základního hraničního znaku VII/1 východně mostu na cestě z Jetřichovic do Hinterhermsdorf k základnímu hraničnímu znaku VIII/1 na mostě železniční tratě z Děčína do Bad Schandau	10,4	4,6	15,0	1	24	257	2	14	10
VIII	od základního hraničního znaku VIII/1 na mostě železniční tratě z Děčína do Bad Schandau k základnímu hraničnímu znaku IX/1 na východní straně silnice z Petrovic do Bahratal	14,4	8,4	22,8	1	25	533	24	17	15
IX	od základního hraničního znaku IX/1 na východní straně silnice z Petrovic do Bahratal k základnímu hraničnímu znaku X/1 na východní straně cesty z Fojtovic do Müglitz	9,2	8,8	18,0	1	16	505	23	16	12
X	od základního hraničního znaku X/1 na východní straně cesty z Fojtovic do Müglitz k základnímu hraničnímu znaku XI/1 na východní straně silnice z Moldavy do Hermsdorf	8,7	10,4	19,1	1	19	468	60	14	12
XI	od základního hraničního znaku XI/1 na východní straně silnice z Moldavy do Hermsdorf ke zdvojenému základnímu znaku XII/1 na mostě cesty z Českého Jiřetína do Cämmerswalde	3,4	11,6	15,0	1	14	400	5	12	10
XII	od zdvojeného základního hraničního znaku XII/1 na mostě cesty z Českého Jiřetína do Cämmerswalde k základnímu hraničnímu znaku XIII/1 na levém břehu hraničního vodního toku Svidnice západně od obce Nová Ves v Horách	4,6	15,0	19,6	1	17	277	2	16	11
XIII	od základního hraničního znaku XIII/1 na levém břehu hraničního vodního toku Svidnice, západně obce Nová Ves v Horách k základnímu hraničnímu znaku XIV/1 u mostu silnice z Káliku do Rübenau	0,1	24,2	24,3	1	15	195	4	18	14
XIV	od základního hraničního znaku XIV/1 u mostu silnice z Káliku do Rübenau k základnímu hraničnímu znaku XV/1 na pravém břehu hraničního vodního toku Černá, 2,7 km jižně od obce Satzung	3,3	19,6	22,9	1	19	208	19	18	14
XV	od základního hraničního znaku XV/1 na pravém břehu vodního toku Černá, 2,7 km jižně od obce Satzung k základnímu hraničnímu znaku XVI/1 u mostu silnice z Vejprt do Bärenstein	9,4	7,0	16,4	1	13	218	3	13	12
XVI	od základního hraničního znaku XVI/1 u mostu silnice z Vejprt do Bärenstein k základnímu hraničnímu znaku XVII/1 na silnici z Božího Daru do Oberwiesenthal	2,3	15,9	18,2	1	13	184	2	12	11
XVII	od základního hraničního znaku XVII /1 na silnici z Božího Daru do Oberwiesenthal k základnímu hraničnímu znaku XVIII/1 na severní straně silnice z Potůčků do Johanngeorgenstadt	17,7	4,2	21,9	1	22	209	6	13	13
XVIII	od základního hraničního znaku XVIII/1 na severní straně silnice z Potůčků do Johanngeorgenstadt k základnímu hraničnímu znaku XIX/1 na západní straně cesty z Přebuzi do Weitersglashütte	9,7	4,0	13,7	1	10	192	-	8	8
XIX	od základního hraničního znaku XIX/1 na západní straně cesty z Přebuzi do Weitersglashütte k základnímu hraničnímu znaku XX/1 na západní straně silnice z Kraslic do Klingenthal	12,5	3,6	16,1	1	13	221	82	11	11
XX	od základního hraničního znaku XX/1 na západní straně silnice z Kraslic do Klingenthal ke zdvojenému základnímu hraničnímu znaku XXI/1 na západní straně silnice z Lubů do Wernitzgrün	13,4	0,2	13,6	1	9	233	108	10	10
XXI	od zdvojeného základního hraničního znaku XXI/1 na západní straně silnice z Lubů do Wernitzgrün k základnímu hraničnímu znaku XXII/1 u mostu silnice z Vojtanova do Schönberg	12,8	11,2	24,0	1	22	361	69	13	13
XXII	od základního hraničního znaku XXII/1 u mostu silnice z Vojtanova do Schönberg k základnímu hraničnímu znaku XXIII/1 na západní straně silnice z Aše do Bad Elster	20,0	5,1	25,1	1	23	436	287	19	12
XXIII	od základního hraničního znaku XXIII/1 na západní straně silnice z Aše do Bad Elster k bodu styku státních hranic smluvních států se zemskými hranicemi mezi Svobodným státem Bavorsko a Svobodným státem Sasko	13,2	7,8	21,0	1	17	292	128	13	11
	celkem	266,5	187,4	453,9	23	437	8682	1090	333	282

III. Výklad značek

Smluvené značky			Význam
Hraniční mapa	Hraniční nárys	Přehledný list	
			státní hranice průběh státních hranic
			zemské hranice
			hranice správního území
			okresní hranice
			obecní hranice
			hranice kultur plot, zeď
			základní hraniční znak hlavní hraniční znak
			mezilehlý hraniční znak
			doplňkový hraniční znak
			skalní znak
			hraniční znak v úrovni terénu
			hraniční bod, bóje
			trigonometrický bod
			polygonový bod
			měřický bod
			profilové a nivelační znaky na Labi
			polygonová strana měřická přímka a kolmice
			kótování měřických přímek a úhlů
			hlavní silnice
			vedlejší silnice
			lesní a polní cesty
			pěšina
			železnice
			most

Smluvené značky			Význam
Hraniční mapa	Hraniční nárys	Přehledný list	
			obytné budovy + sídla
			neobytné budovy
			vodní tok do šířky 2,0 m
			vodní tok širší než 2,0 m
			bažiny
			propustek, jez
			jehličnatý les
			listnatý les
			zahrada
			louka, pastvina
			orientačně významné stromy
			jednotlivé stromy
			křoví
			elektrické vedení
			telefonní vedení
			skály
			terénní stupeň
ČESKÁ REPUBLIKA			7.0 stát
Liberec	6.0	Liberec	správní území
Děčín	5.0	Děčín	okres
Lípa	4.0	Lípa	obec
potok (2.0 – 5.0)	potok (4.0 – 10.0)	potok (2.0 – 5.0)	vodní toky
Fláj	2.0	Fláj	topografické objekty
do Klínů	2.0 do Klínů	do Klínů	směry u komunikací

ČESKO - NĚMECKÉ STÁTNÍ HRANICE

část Svobodný stát Sasko

POPIS STÁTNÍCH HRANIC

Hraniční úsek XV

Hraniční úsek XV je částí státních hranic mezi Českou republikou a Spolkovou republikou Německo od základního hraničního znaku XV/1 na pravém břehu hraničního vodního toku Černá (Schwarze Pockau), 2,7 km jižně obce Satzung k základnímu hraničnímu znaku XVI/1 u silničního mostu přes hraniční vodní tok Polava (Pöhlbach) z Vejprt do Bärenstein. Celková délka je 16,4 km, z toho je 9,4 km suchého a 7,0 km mokrého úseku státních hranic.

Průběh státních hranic je v tomto úseku vyznačen přímo 8 hlavními hraničními znaky, 115 mezilehlými hraničními znaky, jedním mezilehlým hraničním znakem přibetonovaným ke skále a 3 doplňkovými hraničními znaky. Dále je vyznačen nepřímo 2 zdvojenými hlavními hraničními znaky, 2 zdvojenými mezilehlými hraničními znaky a střídavě osazenými jedním základním hraničním znakem, 3 hlavními hraničními znaky a 100 mezilehlými hraničními znaky.

Od základního hraničního znaku XV/1 k hraničnímu znaku 1/1 určuje průběh státních hranic v délce 0,1 km západním směrem střednice hraničního vodního toku Černá (Schwarze Pockau). Na státním území České republiky vede podél hraničního vodního toku silnice, za kterou je les. Na státním území Spolkové republiky Německo je louka.

Od hraničního znaku 1/1 určuje průběh státních hranic nejdříve v délce 1,0 km západním směrem k hraničnímu znaku 1/11 a pak v délce 0,6 km severozápadním směrem k hraničnímu znaku 2 osa hraničního příkopu (Grenzgraben). Mezi hraničními znaky 1/1 a 1/11 na státním území České republiky vede podél hraničního příkopu silnice, za kterou je les. Od hraničního znaku 1/11 je les. Na státním území Spolkové republiky Německo končí louka mezi hraničními znaky 1/1 a 1/2 a dále je les. U hraničního znaku 2 končí po obou stranách státních hranic cesta.

Od hraničního znaku 2 určuje průběh státních hranic v délce 2,8 km převážně západním směrem střednice hraničního vodního toku Kamenička (Beilbach) až k jeho soutoku s hraničním vodním tokem Přísečnice (Pressnitz) u hraničního znaku 3. Průměrná šířka hraničního vodního toku je 0,8 m. Na státním území Spolkové republiky Německo je les a mezi hraničními znaky 2 a 2/22 vede podél hraničního vodního toku cesta. Na státním území České republiky končí les u hraničního znaku 2/11, dále je až k hraničnímu znaku 2/13 louka, na kterou navazuje les. Mezi hraničními znaky 2/11 a 2/20 vede podél hraničního vodního toku cesta. U hraničního znaku 2/24 končí les a dále je louka.

Od soutoku hraničních vodních toků u hraničního znaku 3 ke zdvojenému hraničnímu znaku 4 určuje průběh státních hranic v délce 1,6 km převážně severním směrem střednice hraničního vodního toku Přísečnice (Pressnitz). Průměrná šířka hraničního vodního toku je 4 m. Na státním území České republiky je mezi hraničními znaky 3/1 a 3/2 budova (obytná). Od hraničního znaku 3/2, kde končí louka, je k hraničnímu znaku 3/4 les a dále je louka. Na státním území Spolkové republiky Německo je k hraničnímu znaku 3/7 les a dále je k hraničnímu znaku 3/11 louka. U hraničního znaku 3/10 je několik budov (obytné, hospodářské). Mezi hraničními znaky 3/9 a 3/11 na státním území České republiky je louka přerušena lesem. U hraničního znaku 3/13 končí louka a dále je les. Mezi hraničními znaky 3/11 a 3/12 na státním území Spolkové republiky Německo vede podél hraničního vodního toku cesta. Mezi hraničním znakem 3/12 a zdvojeným hraničním znakem 4 je louka.

Od zdvojeného hraničního znaku 4 probihají státní hranice v délce 2,9 km jihozápadním směrem k hraničnímu znaku 8. Po obou stranách státních hranic je les. Mezi hraničními znaky 5 a 6 protíná státní hranice silnice z Kryštofových Hamrů do Schmalzgrube. Od hraničního znaku 6 k hraničnímu znaku 6/7 terén prudce stoupá. Mezi hraničními znaky 6/9 a 6/10 protínají státní hranice cesta a vodní tok (bezejmenný). Mezi hraničními znaky 6/7 a 6/14 vede podél státních hranic cesta na státním území Spolkové republiky Německo. Mezi hraničními znaky 6/16 a 7 protíná státní hranice vodní tok (bezejmenný). Mezi hraničními znaky 7/9 a 7/10, 7/19 a 7/20 protíná státní hranice cesta. Mezi hraničními znaky 7/9 a 7/20 vede podél státních hranic cesta, která je několikrát protíná. Od hraničního znaku 7/19 k hraničnímu znaku 8 terén prudce klesá. U hraničního znaku 7/25 na státním území České republiky a u hraničního znaku 7/24 na státním území Spolkové republiky Německo končí les a dále je louka. Na státním území Spolkové republiky Německo mezi hraničními znaky 7/24 a 8 vede podél státních hranic cesta a u hraničních znaků 7/25 a 8 jsou budovy (obytné).

Od hraničního znaku 8 probíhají státní hranice v délce 0,9 km západním směrem k hraničnímu znaku 8/14 a dále v délce 0,3 km jihozápadním směrem k hraničnímu znaku 8/18. Na státním území České republiky končí louka u hraničního znaku 8/3 a dále je les. Na státním území Spolkové republiky Německo jsou mezi hraničními znaky 8/2 a 8/4 budovy (obytné, hospodářské). Mezi hraničními znaky 8/4 a 8/5, 8/5 a 8/6 protíná státní hranice vodní tok (bezejmenný).

Mezi hraničními znaky 8 a 8/6 na státním území Spolkové republiky Německo vede podél státních hranic cesta. Mezi hraničními znaky 8/6 a 8/16 tato cesta několikrát státní hranice protíná. Mezi hraničními znaky 8/15 a 8/16 protíná státní hranice vodní tok (bezejmenný). Na státním území Spolkové republiky Německo je mezi hraničními znaky 8/16 a 8/18 několik budov (průmyslové).

Od hraničního znaku 8/18 probíhají státní hranice v délce 2,2 km převážně západním směrem k hraničnímu znaku 11/5. Mezi hraničními znaky 8/18 a 8/19 protíná státní hranice vodní tok Černá voda (Schwarzwasser). U hraničního znaku 8/19 na státním území České republiky končí les a začíná louka. Na státním území Spolkové republiky Německo mezi hraničními znaky 8/20 a 9 vede podél státních hranic silnice. Mezi hraničními znaky 9 a 10 protíná státní hranice silnice z Černého Potoka do Jöhstadt. U této silnice je na státním území Spolkové republiky Německo několik budov (obytné, hospodářské). Mezi hraničními znaky 10 a 10/1 končí po obou stranách státních hranic louka a dále je les. Na státním území Spolkové republiky Německo vede podél státních hranic mezi hraničním znakem 10 a zdvojeným hraničním znakem 10/12 cesta. U zdvojeného hraničního znaku 10/12 končí les a dále je louka. Mezi zdvojenými hraničními znaky 10/12 a 10/26 určuje průběh státních hranic osa hraniční cesty. Na státním území Spolkové republiky Německo vede podél hraniční cesty další cesta. Mezi hraničním znakem 10/25 a zdvojeným hraničním znakem 10/26 jsou budovy (obytné, hospodářské). Mezi hraničními znaky 11 a 11/1 protínají státní hranice bezejmenný vodní tok (Conduppelbach) a další vodní tok (bezejmenný). Na státním území Spolkové republiky Německo končí u hraničního znaku 11 louka a dále je les.

Od hraničního znaku 11/5 probíhají státní hranice v délce 1,5 km severozápadním směrem ke zdvojenému hraničnímu znaku 13. Mezi hraničními znaky 11/6 a 11/7 protíná státní hranice vodní tok (bezejmenný). Na státním území Spolkové republiky Německo mezi hraničními znaky 11/7 a 11/12 vede podél státních hranic silnice z Jöhstadt do Bärenstein. Mezi hraničními znaky 12 a 12/1 protíná státní hranice cesta. U hraničního znaku 12/4 končí na státním území České republiky les a začíná louka. Od hraničního znaku 12/5 k hraničnímu znaku 12/22 probíhají státní hranice úzkým údolím. Mezi hraničními znaky 12/18 a 12/19 protíná dvakrát státní hranice vodní tok (bezejmenný). Na státním území České republiky končí louka u hraničního znaku 12/19 a dále je les. Na státním území Spolkové republiky Německo u hraničního znaku 12/19 končí les a začíná louka. Mezi zdvojenými hraničními znaky 12/22 a 13 určuje průběh státních hranic osa hraničního příkopu (Grenzgraben). U hraničního znaku 12/23 je na státním území Spolkové republiky Německo budova (obytná).

Od zdvojeného hraničního znaku 13 určuje průběh státních hranic nejdříve v délce 1,0 km převážně západním směrem k hraničnímu znaku 13/10 a pak v délce 1,5 km převážně jižním směrem k základnímu hraničnímu znaku XVI/1 střednice hraničního vodního toku Polava (Pöhlbach). Průměrná šířka hraničního vodního toku je 4 m. Na státním území Spolkové republiky Německo vede od hraničního znaku 12/21 k hraničnímu znaku 13/3 podél státních hranic silnice z Jöhstadt do Bärenstein, u které jsou budovy (obytné). Mezi hraničními znaky 13/3 a 13/4 jsou budovy (obytné, hospodářské), za kterými je louka. Na státním území České republiky končí u hraničního znaku 13/1 les a odtud je k hraničnímu znaku 13/3 louka, dále je opět les. Od hraničního znaku 13/10 k hraničnímu znaku 14/1 na státním území Spolkové republiky Německo vede podél státních hranic silnice. Mezi hraničními znaky 13/8 a 13/13 jsou u této silnice budovy (obytné). Na státním území České republiky končí u hraničního znaku 13/17 les a dále je louka. Mezi hraničními znaky 14 a 14/1 protíná státní hranice železniční trať z Vejprt do Bärenstein. Na státním území Spolkové republiky Německo je mezi hraničním znakem 14/2 a základním hraničním znakem XVI/1 několik budov (průmyslové). Na státním území České republiky jsou budovy (průmyslové) mezi hraničními znaky 14/4 a 14/5. Mezi hraničními znaky 14/5 a 14/7 vede podél státních hranic silnice a mezi hraničním znakem 14/7 a základním hraničním znakem XVI/1 je louka a několik budov (průmyslové).

1

ČESKO - NĚMECKÉ STÁTNÍ HRANICE

část Svobodný stát Sasko

HRANIČNÍ NÁRYS

Hraniční úsek XV

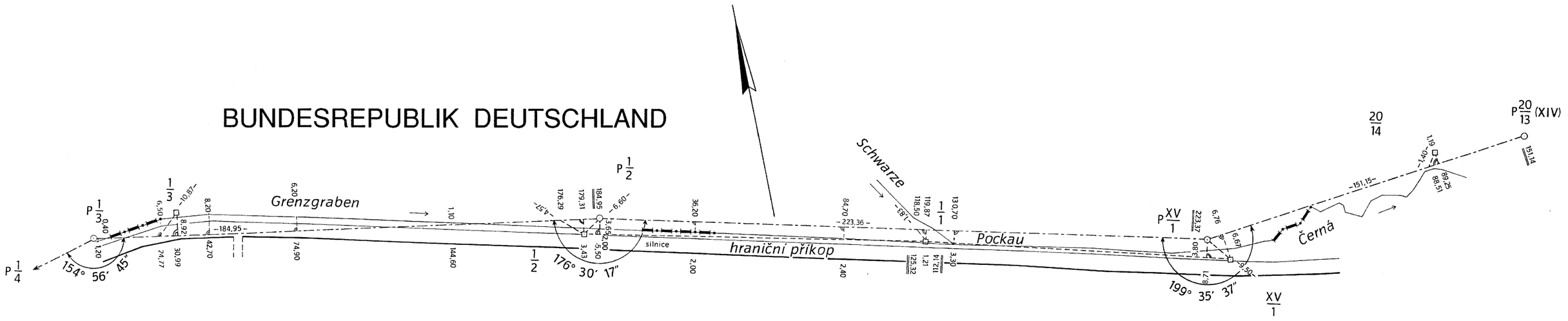

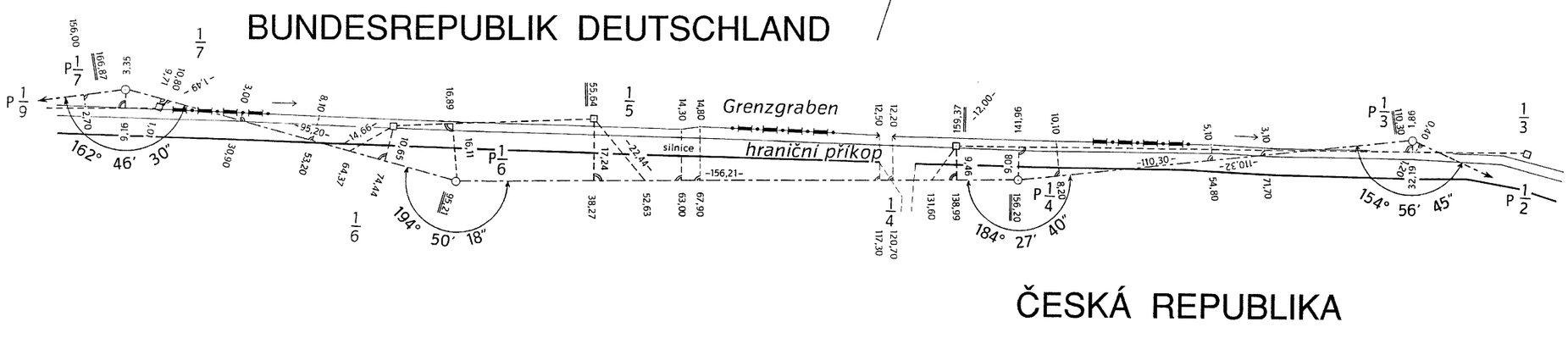

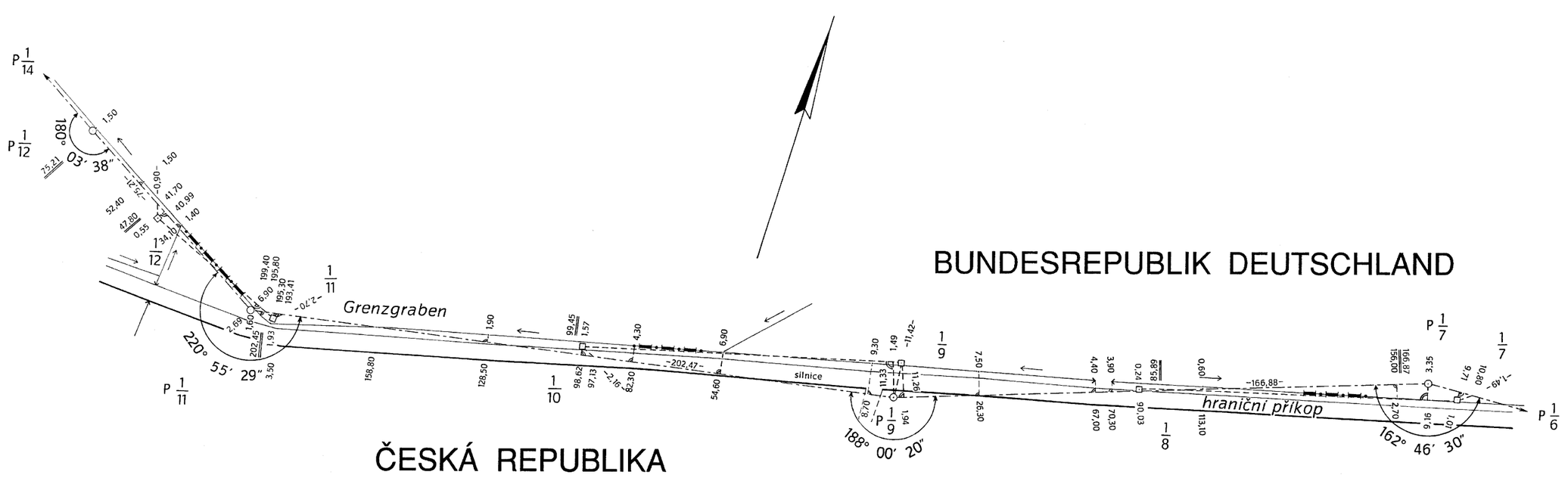

1

ČESKO - NĚMECKÉ STÁTNÍ HRANICE

část Svobodný stát Sasko

HRANIČNÍ MAPA

Hraniční úsek XV

1 : 2500

BUNDESREPUBLIK DEUTSCHLAND

Freistaat Sachsen

Regierungsbezirk Chemnitz

Mittlerer Erzgebirgskreis

Gemeinde Hirtstein

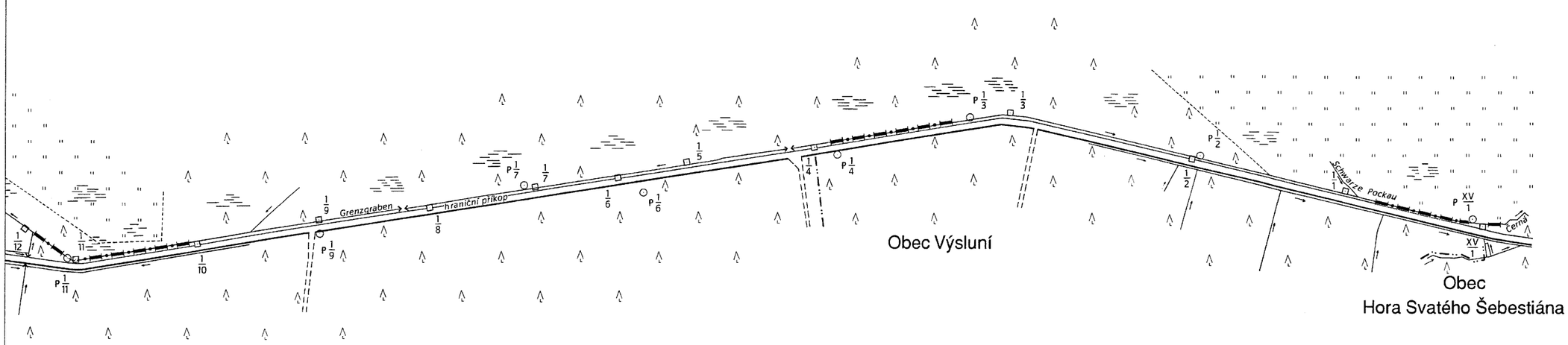

Obec Kryštofovy Hamry

ČESKÁ REPUBLIKA

Okres Chomutov

2

ČESKO - NĚMECKÉ STÁTNÍ HRANICE

část Svobodný stát Sasko

HRANIČNÍ NÁRYS

Hraniční úsek XV

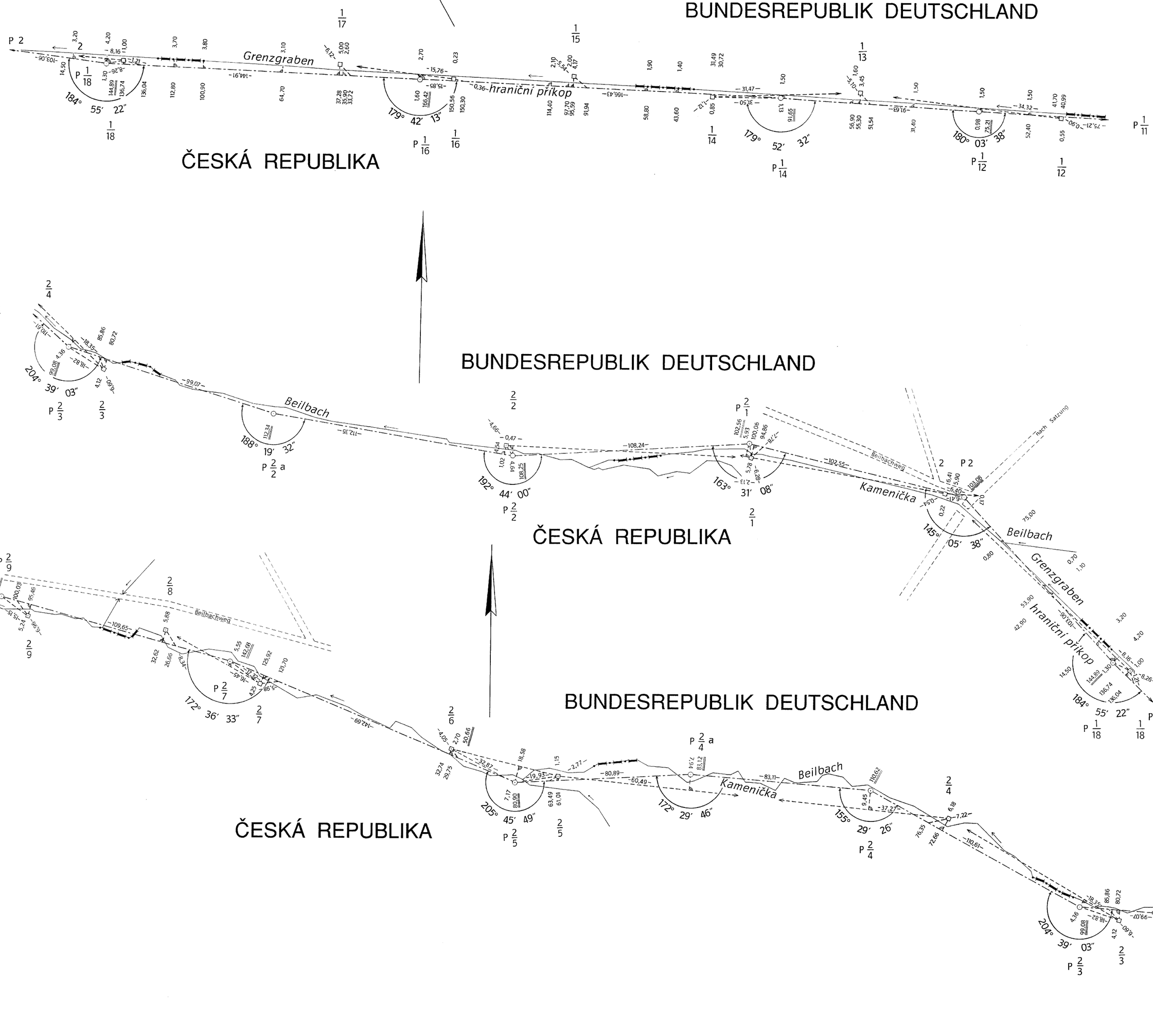

2

ČESKO - NĚMECKÉ STÁTNÍ HRANICE

část Svobodný stát Sasko

HRANIČNÍ MAPA

Hraniční úsek XV

1 : 2500

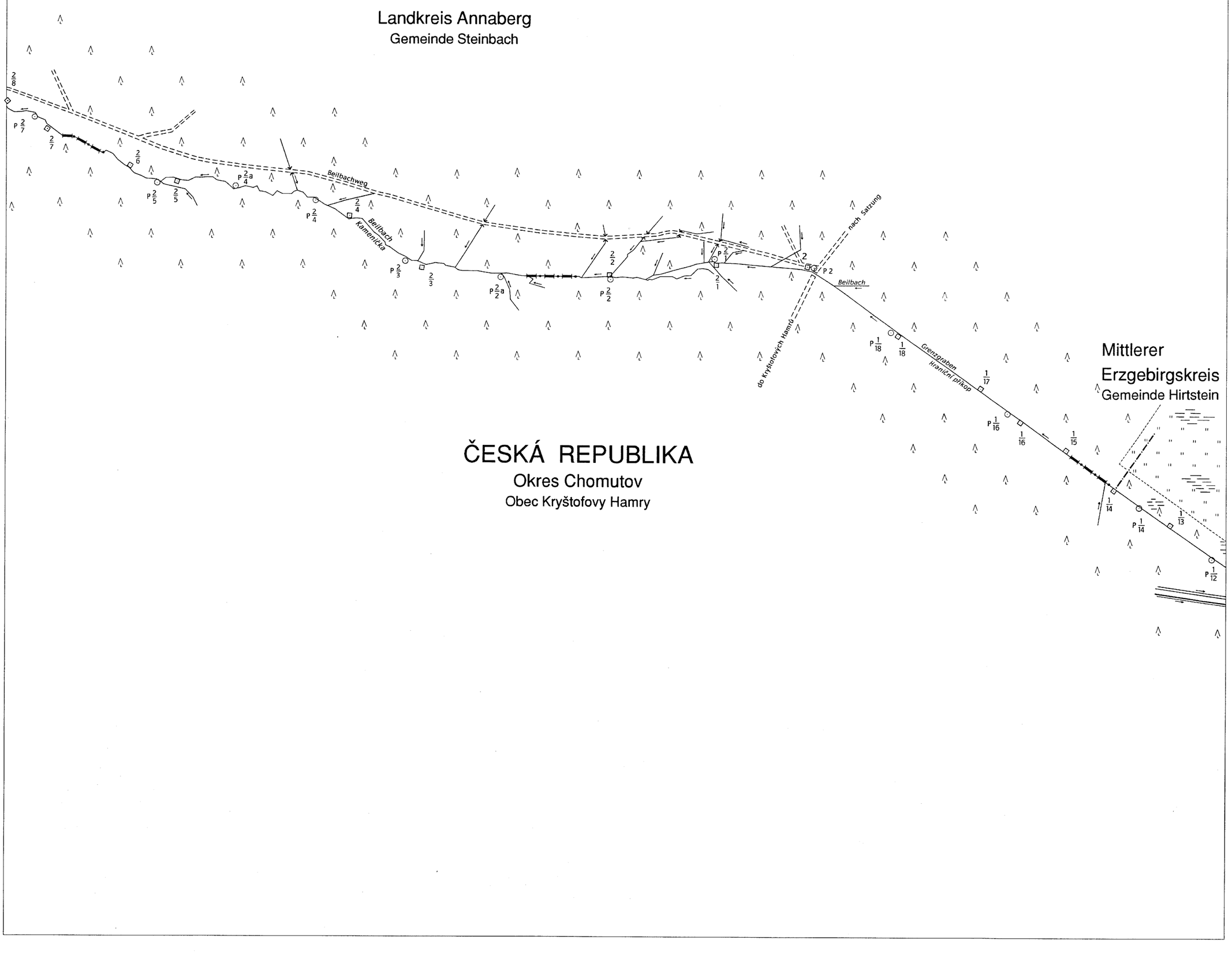

3

ČESKO - NĚMECKÉ STÁTNÍ HRANICE

část Svobodný stát Sasko

HRANIČNÍ NÁRYS

Hraniční úsek XV

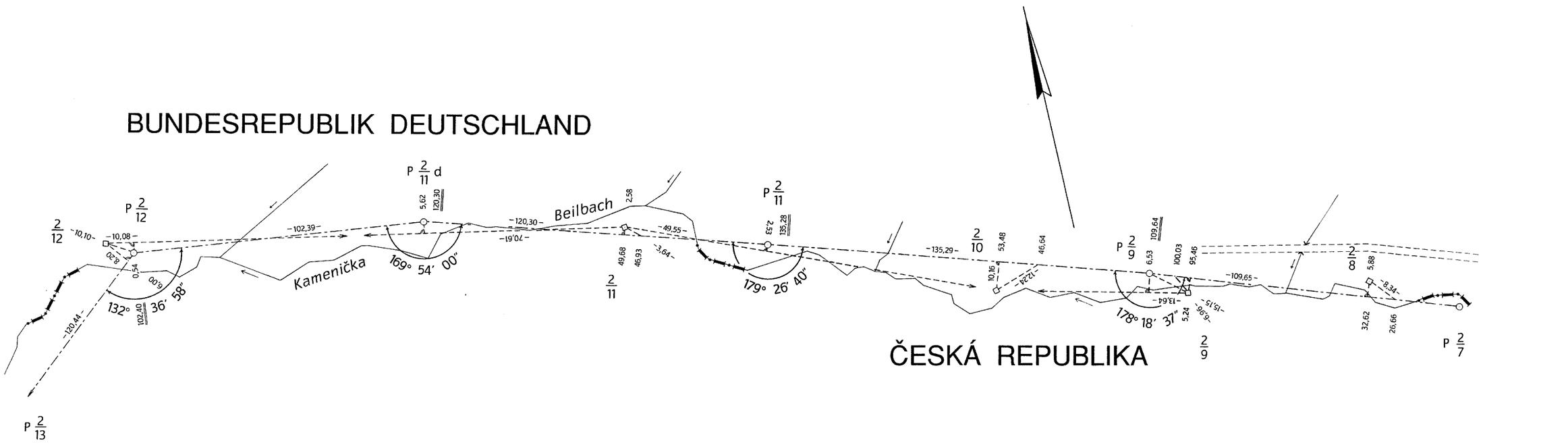

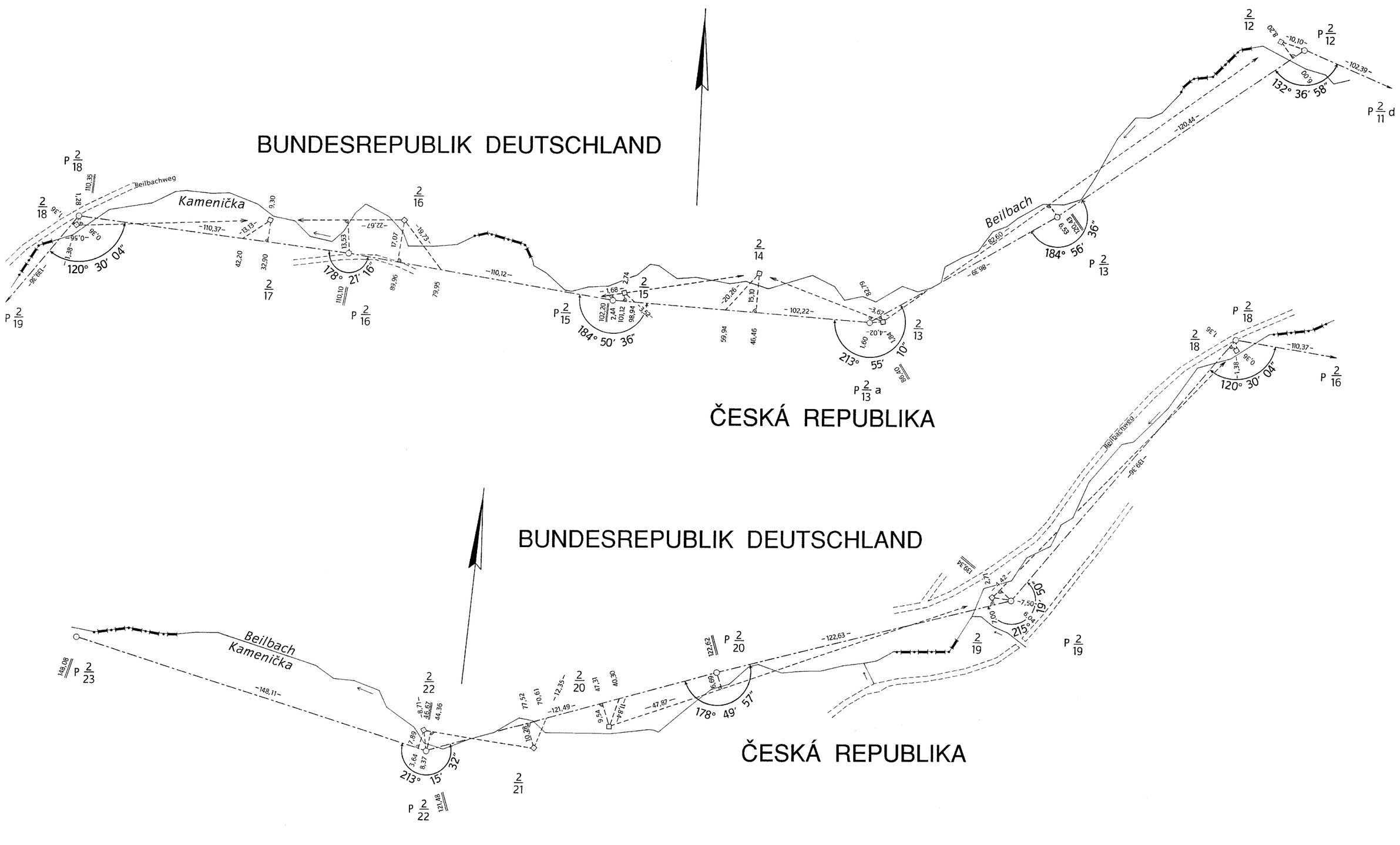

3

ČESKO - NĚMECKÉ STÁTNÍ HRANICE

část Svobodný stát Sasko

HRANIČNÍ MAPA

Hraniční úsek XV

1 : 2500

BUNDESREPUBLIK DEUTSCHLAND

Freistaat Sachsen

Regierungsbezirk Chemnitz

Landkreis Annaberg

Gemeinde Steinbach



ČESKÁ REPUBLIKA

Okres Chomutov

Obec Kryštofovy Hamry

4

ČESKO - NĚMECKÉ STÁTNÍ HRANICE

část Svobodný stát Sasko

HRANIČNÍ NÁRYS

Hraniční úsek XV

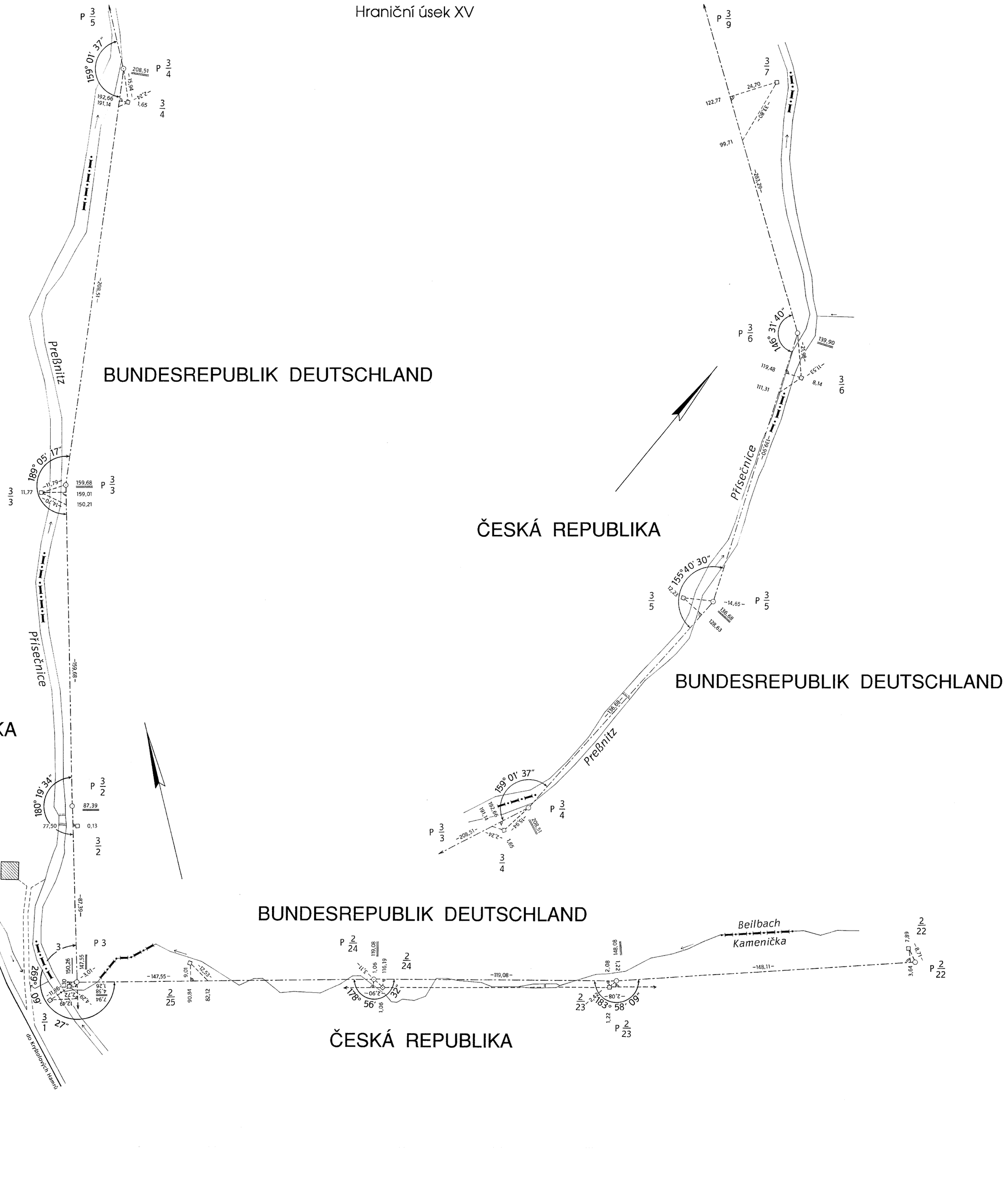

4

ČESKO - NĚMECKÉ STÁTNÍ HRANICE

část Svobodný stát Sasko

HRANIČNÍ MAPA

Hraniční úsek XV

1 : 2500

ČESKÁ REPUBLIKA
Okres Chomutov
Obec Kryštofovy Hamry

BUNDESREPUBLIK DEUTSCHLAND
Freistaat Sachsen
Regierungsbezirk Chemnitz
Landkreis Annaberg
Gemeinde Steinbach



5

ČESKO - NĚMECKÉ STÁTNÍ HRANICE

část Svobodný stát Sasko

HRANIČNÍ NÁRYS

Hraniční úsek XV

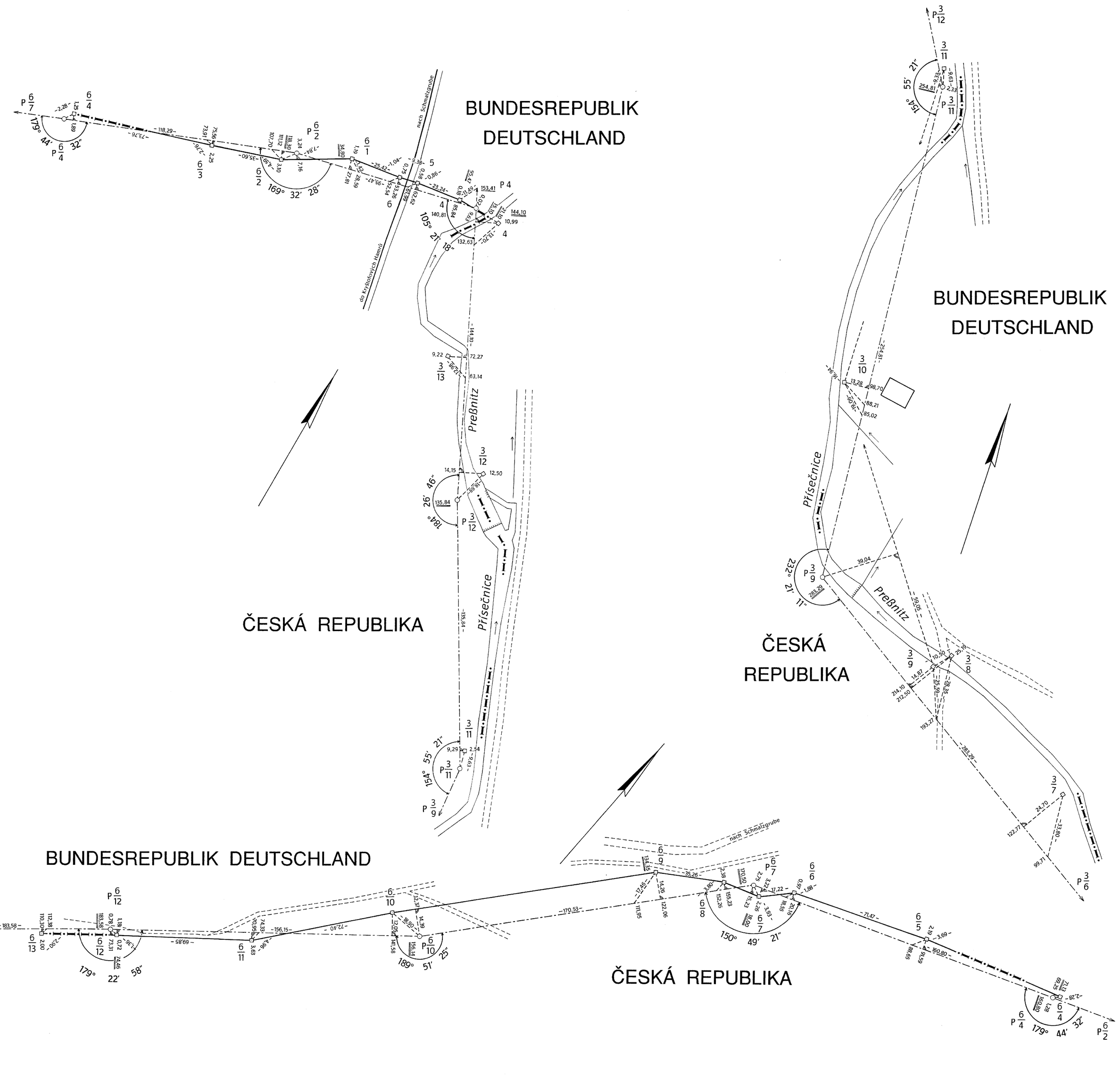

5

ČESKO - NĚMECKÉ STÁTNÍ HRANICE

část Svobodný stát Sasko

HRANIČNÍ MAPA

Hraniční úsek XV

1 : 2500

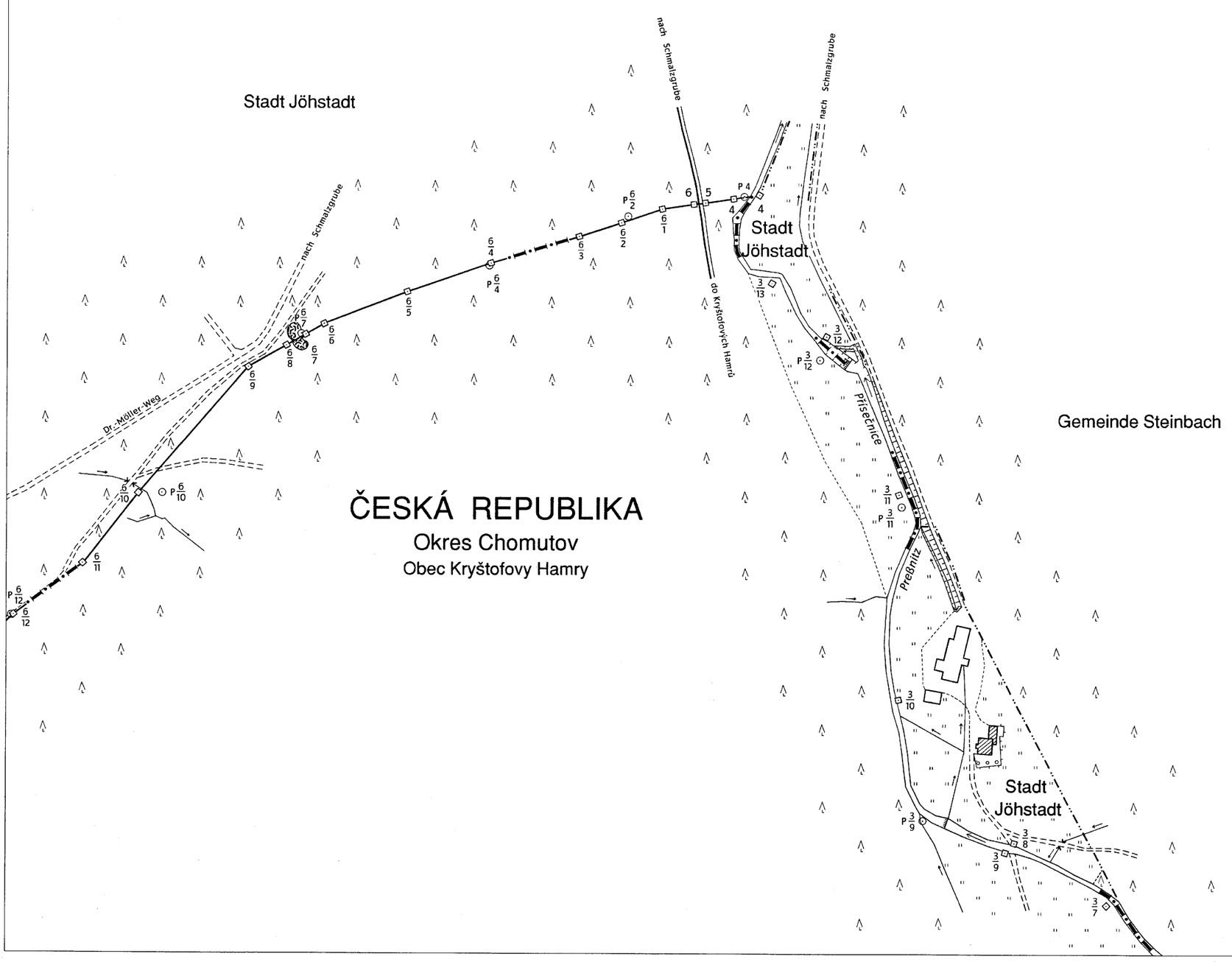

6

ČESKO - NĚMECKÉ STÁTNÍ HRANICE

část Svobodný stát Sasko

HRANIČNÍ NÁRYS

Hraniční úsek XV

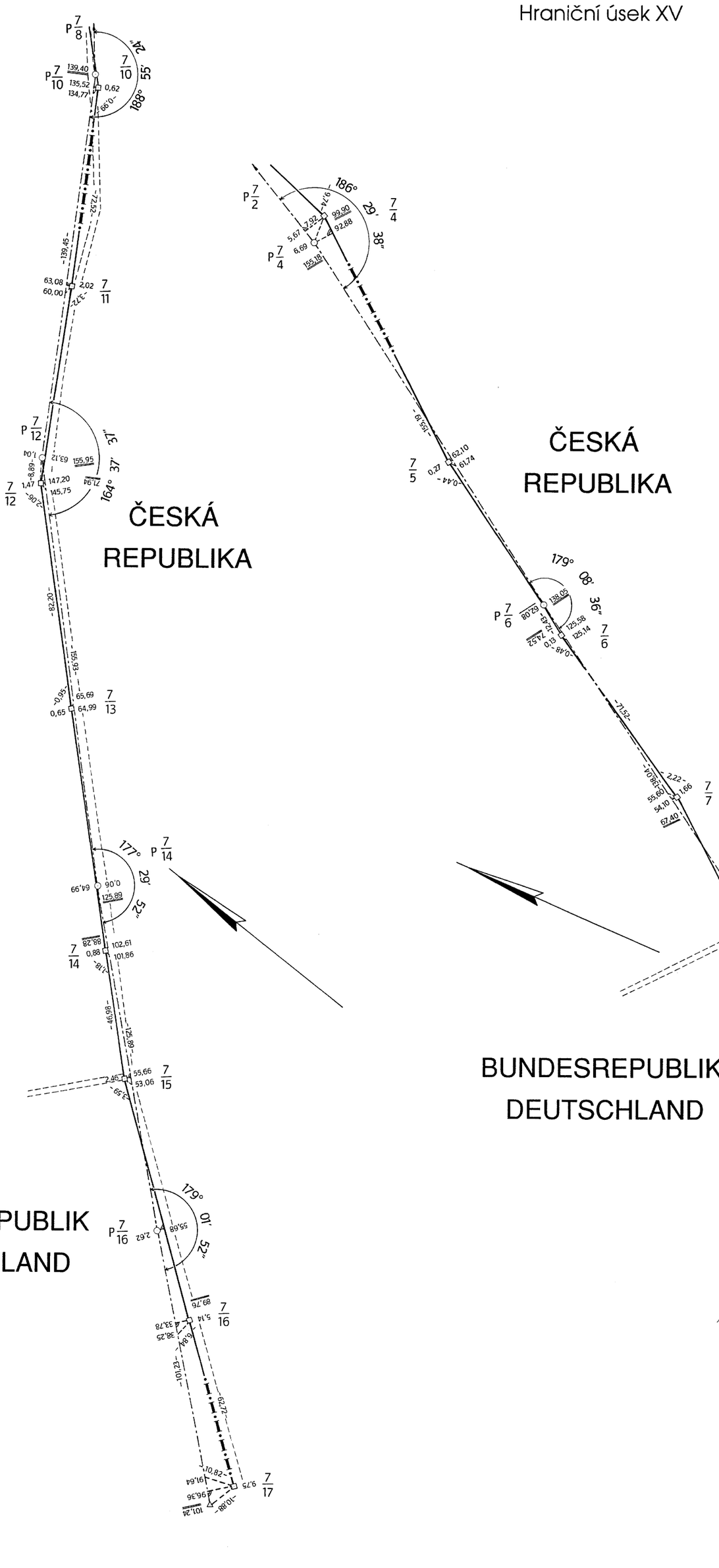

6

ČESKO - NĚMECKÉ STÁTNÍ HRANICE

část Svobodný stát Sasko

HRANIČNÍ MAPA

Hraniční úsek XV

1 : 2500

BUNDESREPUBLIK DEUTSCHLAND

Freistaat Sachsen

Regierungsbezirk Chemnitz

Landkreis Annaberg

Stadt Jöhstadt



ČESKÁ REPUBLIKA

Okres Chomutov

Obec Kryštofovy Hamry

7

ČESKO - NĚMECKÉ STÁTNÍ HRANICE

část Svobodný stát Sasko

HRANIČNÍ NÁRYS

Hraniční úsek XV

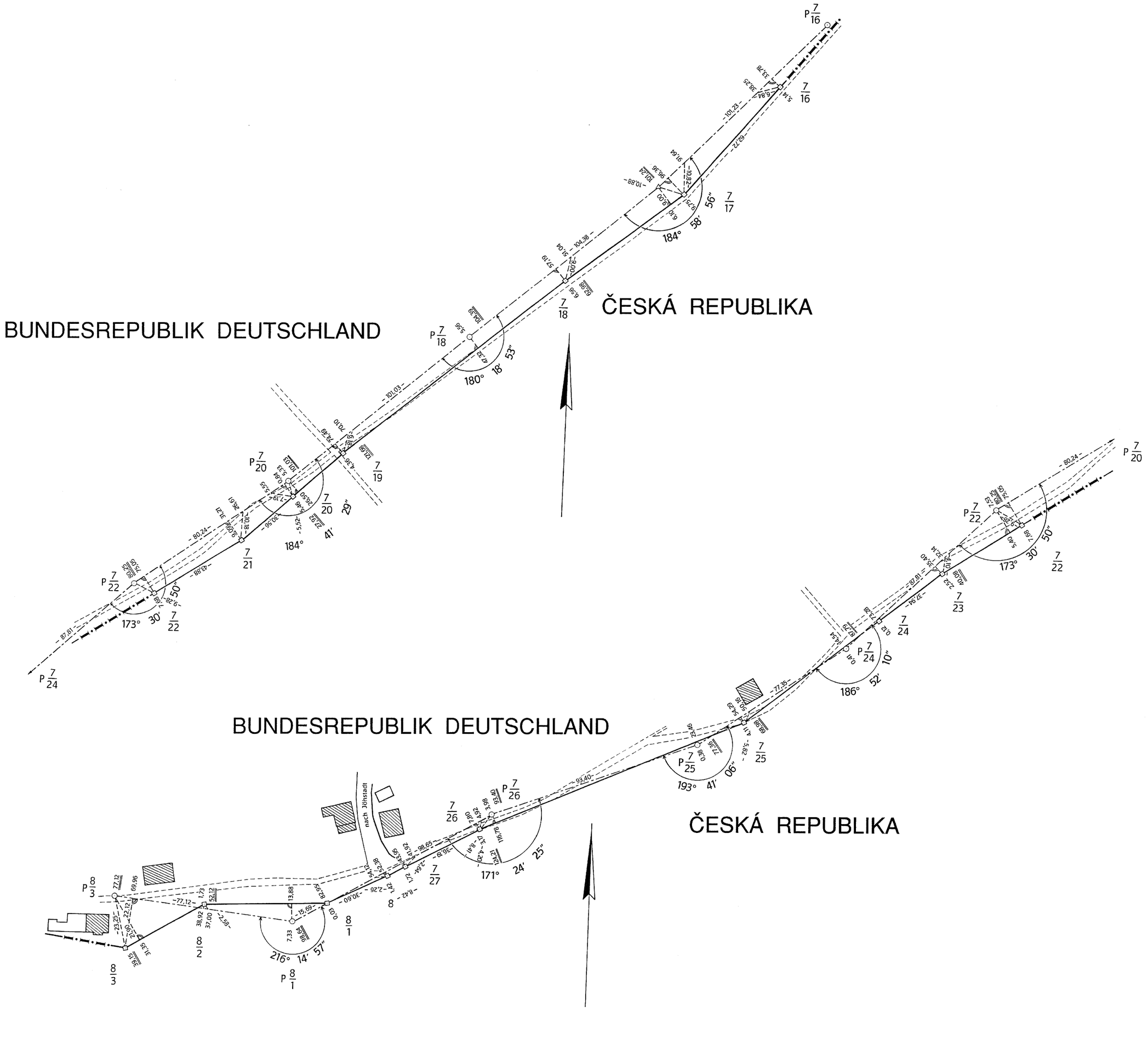

7

ČESKO - NĚMECKÉ STÁTNÍ HRANICE

část Svobodný stát Sasko

HRANIČNÍ MAPA

Hraniční úsek XV

1 : 2500

BUNDESREPUBLIK DEUTSCHLAND

Freistaat Sachsen

Regierungsbezirk Chemnitz

Landkreis Annaberg

Stadt Jöhstadt

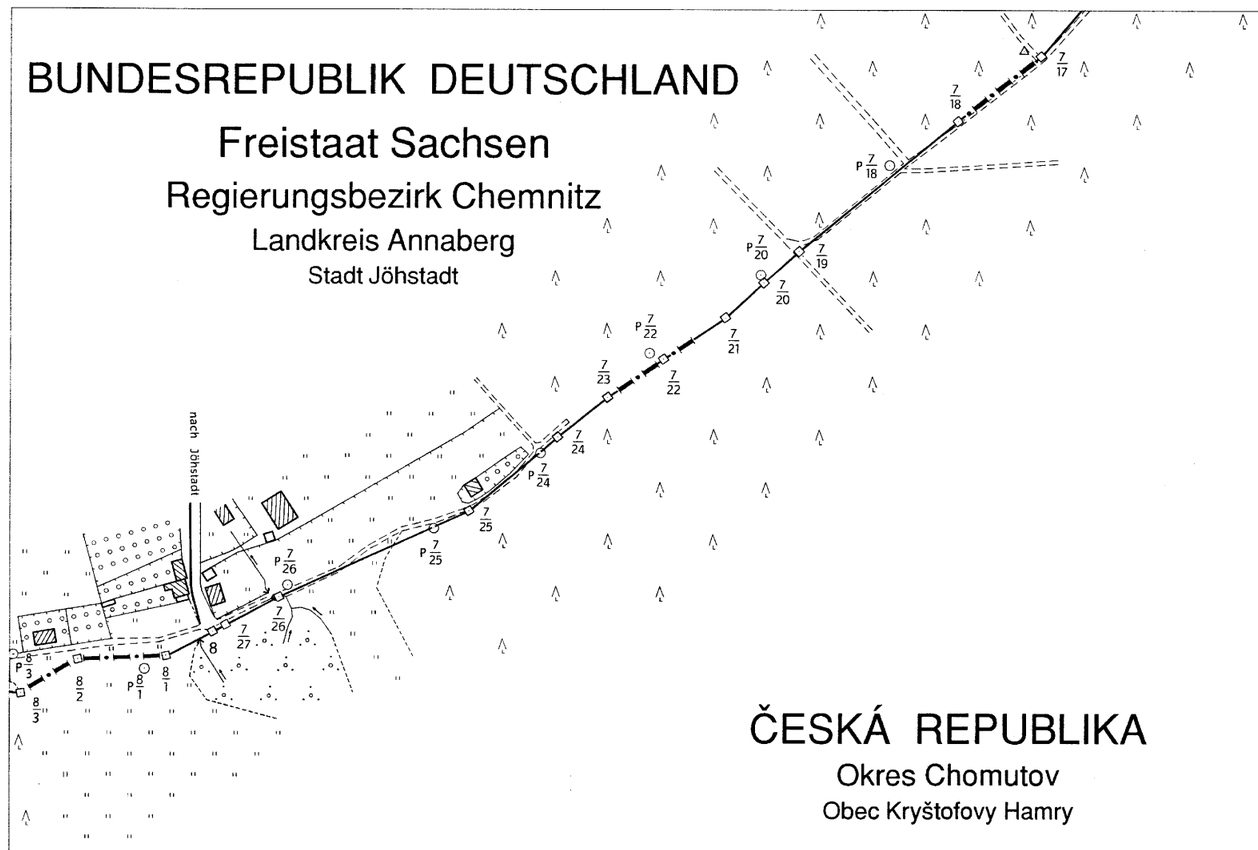

ČESKÁ REPUBLIKA

Okres Chomutov

Obec Kryštofovy Hamry

8

ČESKO - NĚMECKÉ STÁTNÍ HRANICE

část Svobodný stát Sasko

HRANIČNÍ NÁRYS

Hraniční úsek XV

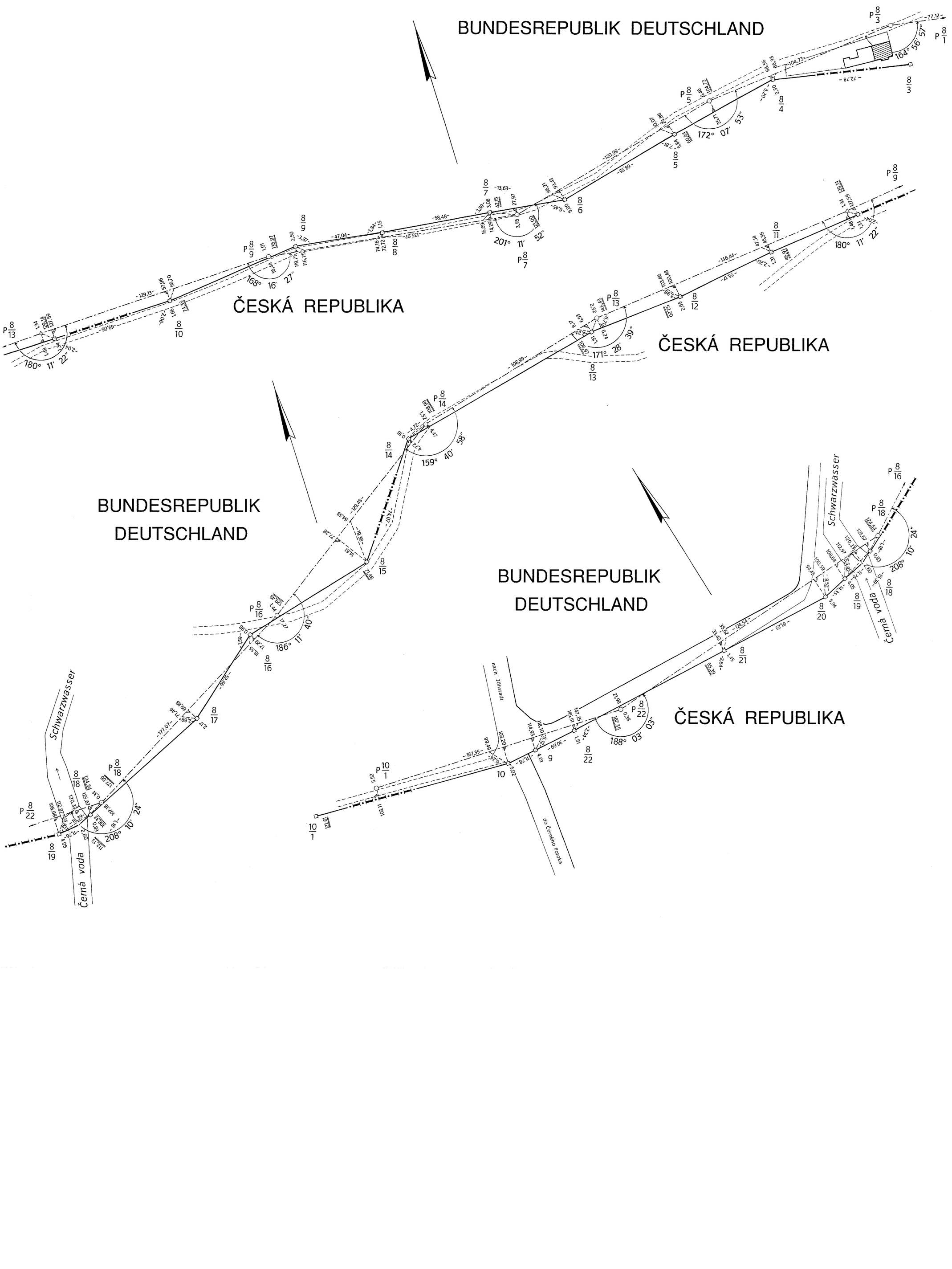

8

ČESKO - NĚMECKÉ STÁTNÍ HRANICE

část Svobodný stát Sasko

HRANIČNÍ MAPA

Hraniční úsek XV

1 : 2500

BUNDESREPUBLIK DEUTSCHLAND

Freistaat Sachsen

Regierungsbezirk Chemnitz

Landkreis Annaberg

Stadt Jöhstadt



ČESKÁ REPUBLIKA

Okres Chomutov

Obec Kryštofovy Hamry

9

ČESKO - NĚMECKÉ STÁTNÍ HRANICE

část Svobodný stát Sasko

HRANIČNÍ NÁRYS

Hraniční úsek XV

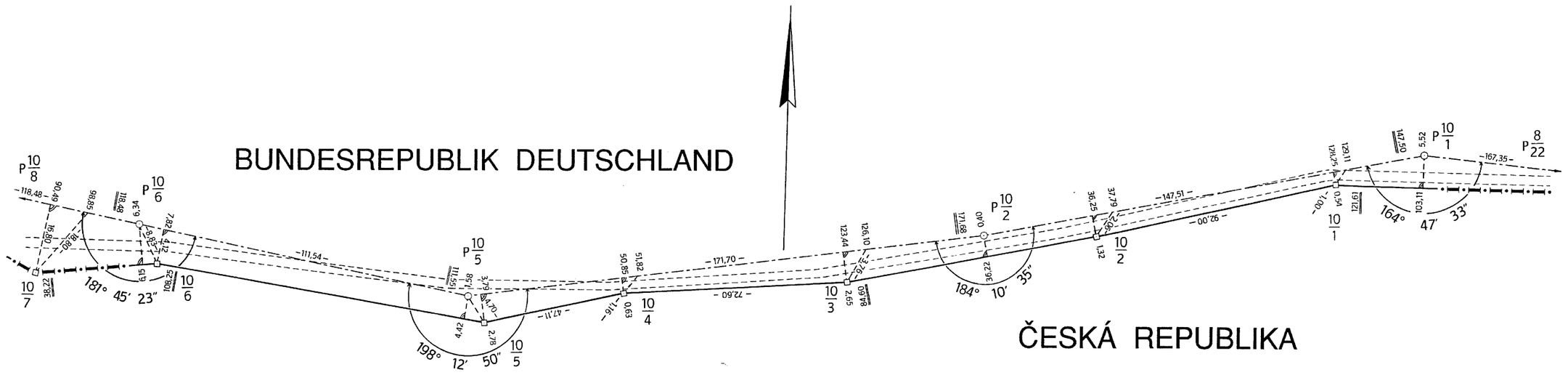

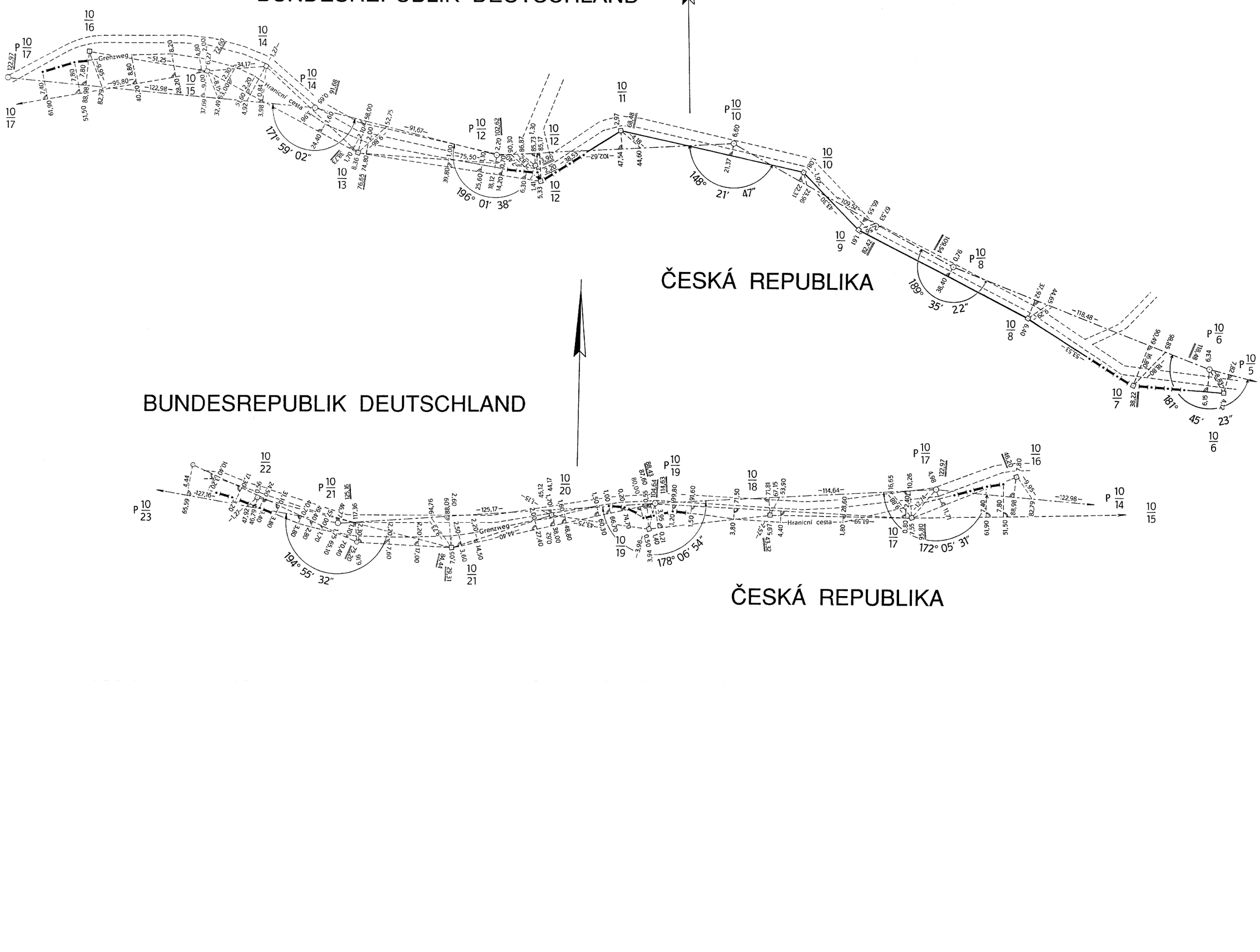

9

ČESKO - NĚMECKÉ STÁTNÍ HRANICE

část Svobodný stát Sasko

HRANIČNÍ MAPA

Hraniční úsek XV

1 : 2500

BUNDESREPUBLIK DEUTSCHLAND

Freistaat Sachsen

Regierungsbezirk Chemnitz

Landkreis Annaberg

Stadt Jöhstadt

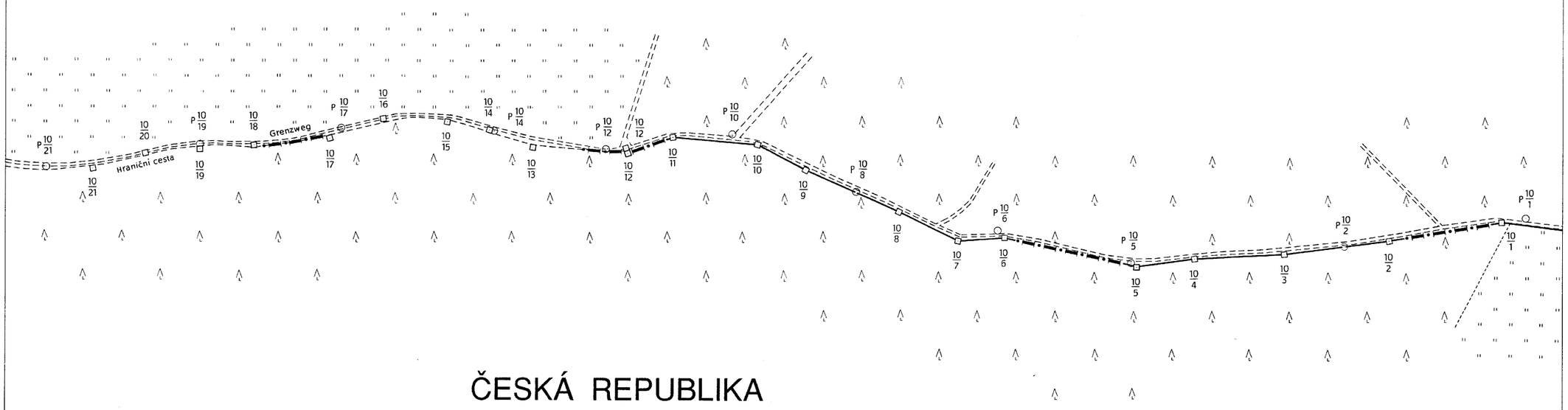

ČESKÁ REPUBLIKA

Okres Chomutov

Obec Kryštofovy Hamry

10

ČESKO - NĚMECKÉ STÁTNÍ HRANICE

část Svobodný stát Sasko

HRANIČNÍ NÁRYS

Hraniční úsek XV

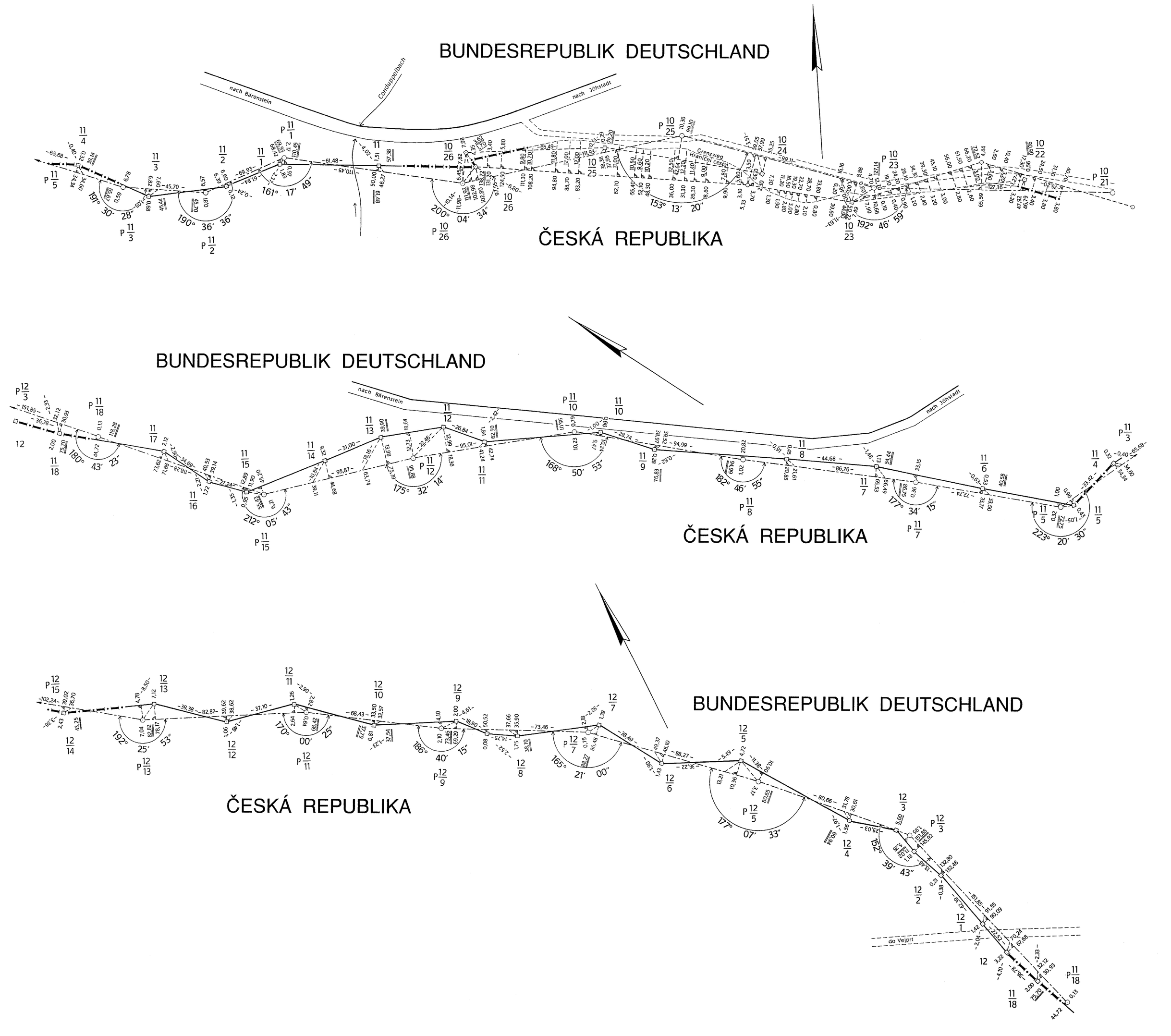

10

ČESKO - NĚMECKÉ STÁTNÍ HRANICE

část Svobodný stát Sasko

HRANIČNÍ MAPA

Hraniční úsek XV

1 : 2500

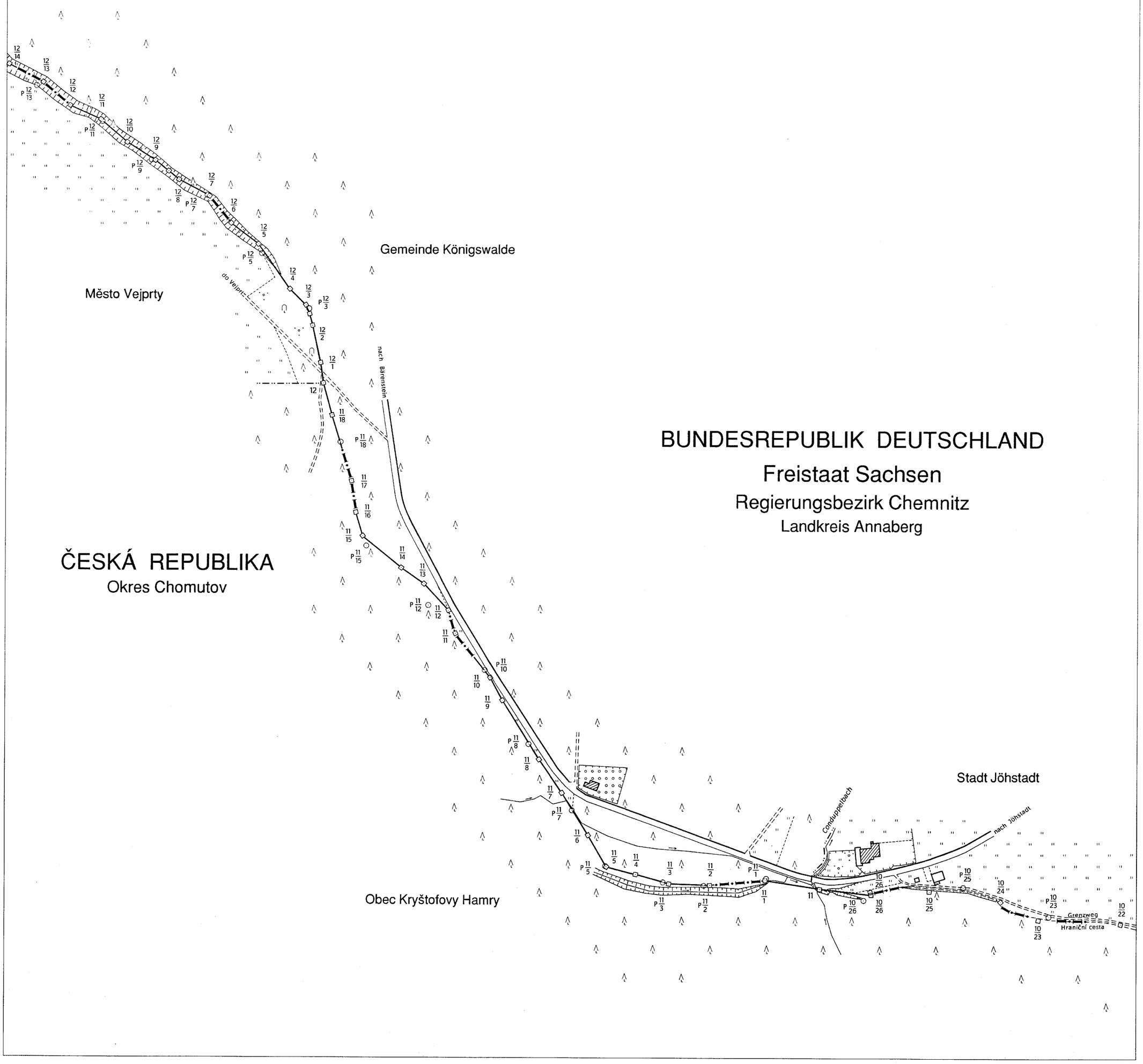

BUNDESREPUBLIK DEUTSCHLAND

Freistaat Sachsen

Regierungsbezirk Chemnitz

Landkreis Annaberg

11a

ČESKO - NĚMECKÉ STÁTNÍ HRANICE

část Svobodný stát Sasko

HRANIČNÍ NÁRYS

Hraniční úsek XV

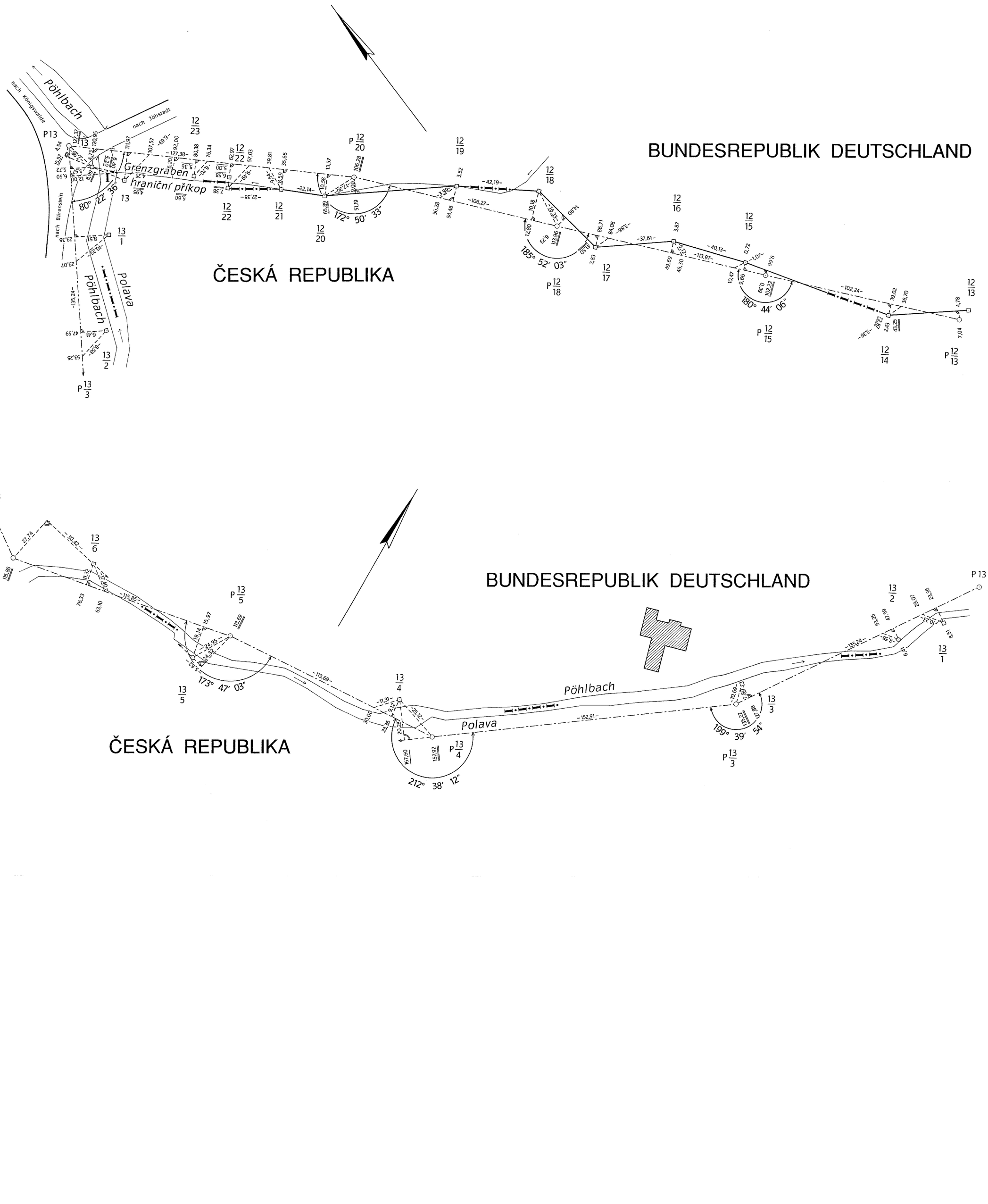

11b

ČESKO - NĚMECKÉ STÁTNÍ HRANICE

část Svobodný stát Sasko

HRANIČNÍ NÁRYS

Hraniční úsek XV

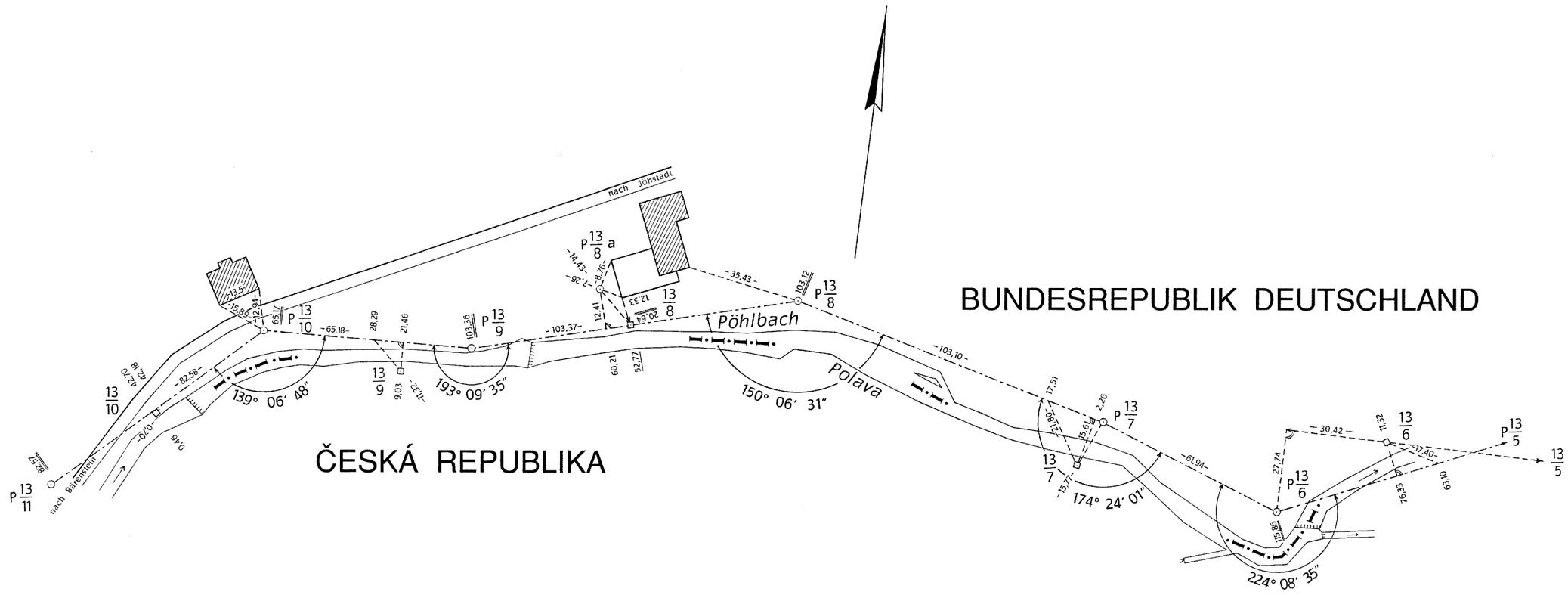

11

ČESKO - NĚMECKÉ STÁTNÍ HRANICE

část Svobodný stát Sasko

HRANIČNÍ MAPA

Hraniční úsek XV

1 : 2500

BUNDESREPUBLIK DEUTSCHLAND

Freistaat Sachsen

Regierungsbezirk Chemnitz

Landkreis Annaberg

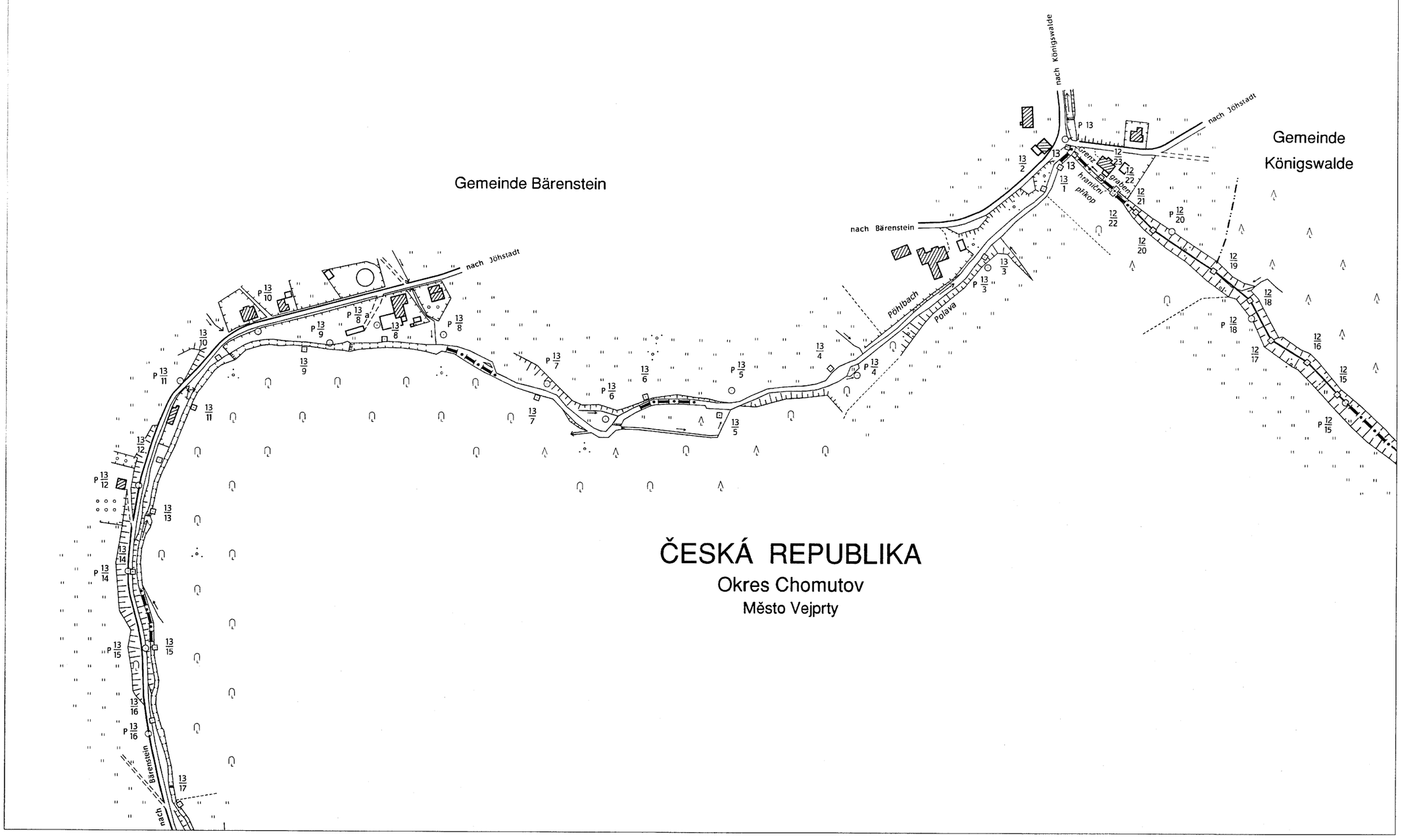

ČESKÁ REPUBLIKA

Okres Chomutov

Město Vejprty

12

ČESKO - NĚMECKÉ STÁTNÍ HRANICE

část Svobodný stát Sasko

HRANIČNÍ NÁRYS

Hraniční úsek XV

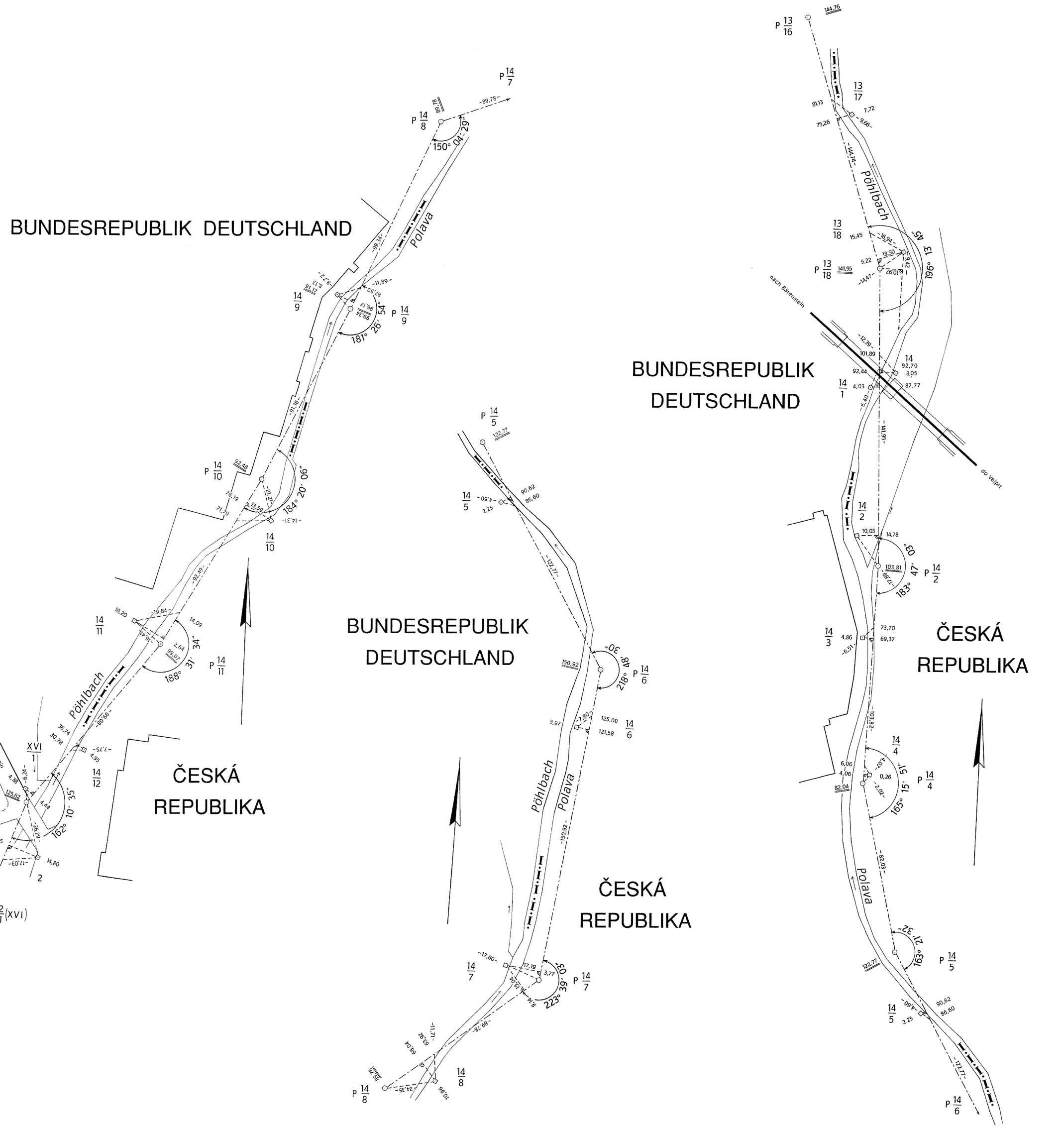

12

ČESKO - NĚMECKÉ STÁTNÍ HRANICE

část Svobodný stát Sasko

HRANIČNÍ MAPA

Hraniční úsek XV

1 : 2500

BUNDESREPUBLIK DEUTSCHLAND

Freistaat Sachsen

Regierungsbezirk Chemnitz

Landkreis Annaberg

Gemeinde Bärenstein

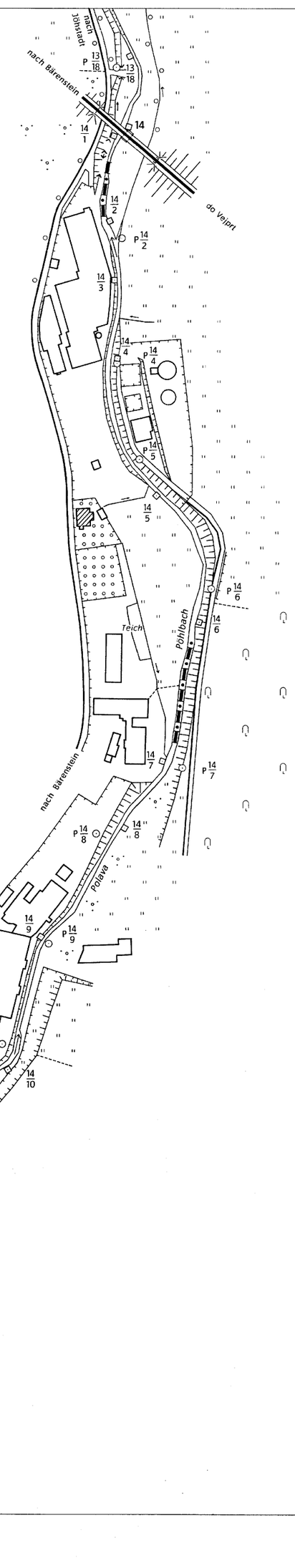

ČESKÁ REPUBLIKA

Okres Chomutov

Město Vejprty

ČESKO - NĚMECKÉ STÁTNÍ HRANICE

část Svobodný stát Sasko

SEZNAM HRANIČNÍCH SILNIC A HRANIČNÍCH CEST

Poř. číslo	Hraniční úsek	Hraniční mapa	Mezi hraničními znaky	Délka [km]	Šířka [m]	Počet hraničních znaků					Poznámky
						základních	hlavních	mezilehlých	doplňkových	celkem	
1	2	3	4	5	6	7	8	9	10	11	12
1	I	5	8/1 — 8/7	0,3	4,8	—	—	9	5	14	
2	I	8	13 — 14/11	1,5	4,4	—	3	44	45	92	
3	I	9, 10	16/32 — 17	0,1	3,3	—	2	4	2	8	
4	III	5	9 — 9/8	0,4	4,5	—	2	9	—	11	hraniční silnice
5	VIII	11	19 — 20	1,0	4,2	—	4	21	1	26	
6	VIII	12, 13	21 — 23	1,7	2,4	—	5	42	—	47	
7	X	7	12/10 — 12/16	0,2	4,0	—	—	9	—	9	
8	XII	4	5 — 6	1,4	1,7	—	4	31	—	35	
9	XII	5, 6	7 — 7/14	0,6	2,0	—	2	15	—	17	
10	XII	6	9 — 9/13	0,6	2,0	—	2	14	—	16	
11	XIV	3	4 — 5	0,9	6,2	—	4	22	19	45	hraniční silnice
12	XV	9, 10	10/12 — 10/26	0,8	2,0	—	—	17	—	17	
13	XVIII	3, 4	4/8 — 5/4	1,1	2,3	—	1	22	—	23	
14	XVIII	5, 6, 7, 8	8/2 — 10	3,2	2,4	—	2	53	—	55	
15	XIX	7,8	8/16 — 10/5	0,3	7,3	—	4	15	20	39	hraniční silnice
16	XX	1, 2	1/9 — 1/27	1,1	3,0	—	—	21	12	33	
17	XX	9, 10	9 — 9/8	0,6	3,0	—	2	9	1	12	
18	XXI	1	XXI/1 — 1/16	0,5	2,7	2	—	17	1	20	
19	XXI	2	3/1 — 3/5	0,2	2,1	—	—	7	—	7	
20	XXI	6	10 — 10/4	0,2	3,0	—	2	5	—	7	
21	XXI	8	15/2 — 15/5	0,1	4,0	—	—	6	—	6	
22	XXI	8	15/9 — 16	0,3	4,0	—	2	6	1	9	
23	XXI	9	17 — 17/6	0,3	2,7	—	1	7	—	8	
24	XXI	9	17/10 — 17/15	0,3	2,7	—	—	8	—	8	
25	XXI	9, 10	18 — 19/18	1,9	3,7	—	3	42	—	45	
26	XXI	10, 11	20/2 — 21	2,0	3,0	—	2	29	5	36	
27	XXII	3	4/9 — 4/15	0,3	2,0	—	—	9	—	9	
28	XXII	4	6/1 — 6/2	0,1	3,6	—	—	4	—	4	
29	XXII	5	6/18 — 6/22	0,2	3,6	—	—	7	—	7	
30	XXII	6	10 — 11	0,1	8,5	—	4	—	—	4	hraniční silnice
31	XXII	9	17/5 — 17/7	0,1	2,5	—	—	5	1	6	
32	XXII	10	18/9 — 18/11	0,1	2,5	—	—	5	1	6	
33	XXII	11	22 — 23	1,0	2,8	—	4	16	2	22	
34	XXII	11	23/1 — 23/5	0,2	3,8	—	—	7	—	7	
35	XXII	12	23/23 — 23/24	0,03	2,5	—	—	4	—	4	
36	XXII	12	23/30 — 23/31	0,03	2,5	—	—	4	—	4	
37	XXIII	2	2/4 — 2/18	0,7	2,3	—	—	17	—	17	
38	XXIII	2	2/21 — 2/29	0,4	3,0	—	—	11	—	11	
39	XXIII	4, 5	5 — 5/12	0,7	2,4	—	2	13	2	17	
40	XXIII	6	8/40 — 9	0,1	4,8	—	2	2	—	4	
41	XXIII	11	17/5 — 17/11	0,2	2,4	—	—	9	—	9	

ČESKO - NĚMECKÉ STÁTNÍ HRANICE

část Svobodný stát Sasko

SEZNAM HRANIČNÍCH VODNÍCH TOKŮ A HRANIČNÍCH PŘÍKOPŮ

Poř. číslo	Hraniční úsek	Hraniční mapa	Název hraničního vodního toku	Mezi hraničními znaky	Délka [km]	Šířka [m]	Poznámky
1	2	3	4	5	6	7	8
1	I	1, 2	Lužická Nisa	I/1 — 3	1,4	12,0	
2	I	3, 4	Bílý potok	5 — 6/15	2,0	0,4	
3	II	12	Zlatý potok	23/5 — 23/12	0,2	0,6	
4	II	12, 13	Zlatý potok	24/4 — 25	1,1	0,6	
5	II	16	bezejmenný tok	28/38 — 28/40	0,04	0,4	
6	II	16	Mandava	28/40 — 28/42	0,04	7,0	
7	II	16	Hraniční potok	28/45 — III/1	0,04	0,4	
8	III	1, 2	Hraniční potok	III/1 — 3	1,2	0,4	
9	III	5, 6	Spréva	10 — 12	1,9	1,0	
10	III	8	Jiřikovský potok	18/19 — 18/22	0,1	2,0	
11	IV	1, 2	Spréva	3/19 — 3/32	0,9	6,0	
12	IV	7	—	12/11 — 12/15	0,1	—	hraniční příkop
13	IV	7	Rožanský potok	12/15 — 12/18	0,1	5,0	
14	IV	8	Dřevič	16 — 16/5	0,2	0,3	
15	V	1	Severní potok	2 — 2/37	0,8	1,0	
16	V	3	Luční potok	5/2 — 5/18	0,3	1,0	
17	V	10	Vilémovský potok	18/24 — VI/1	0,2	6,0	
18	VI	1, 2	Vilémovský potok	VI/1 — 3	2,5	6,0	
19	VI	3, 4	Hraniční potok	4/24 — 5/9	0,4	0,6	
20	VI	6	Tomášovský potok	10/3 — 11	0,7	0,7	
21	VI	9	Hraniční potok	16/6 — 16/15	0,2	0,6	
22	VI	10	Strouha	18/2 — 18/25	0,7	0,8	
23	VI	11, 12	Bílý potok	20 — 23	2,9	1,5	
24	VI	12, 13, 14, 15, 16	Křinice	23 — VII/1	7,9	6,0	
25	VII	1	Křinice	VII/1 — 3	1,0	6,0	
26	VII	8, 9, 10	Labe	14 — 25	3,6	110,0	
27	VIII	1, 2, 3	Klopotský potok	1/3 — 4	3,2	0,8	
28	VIII	7	Studniční potok	11/4 — 11/23	0,5	0,5	
29	VIII	7, 8	Sporný potok	12/9 — 13	0,3	1,5	
30	VIII	8	Rychnovský potok	13 — 14/24	1,4	0,8	
31	VIII	14, 15	Olšovský potok	24 — 26	2,1	3,5	
32	VIII	15	Petrovický potok	26 — 26/8	0,4	2,0	
33	VIII	15	Hraniční potok	26/8 — 26/18	0,5	0,5	
34	IX	1	Hraniční potok	2/1 — 2/9	0,2	0,5	
35	IX	4	Slatina	6 — 6/15	0,4	2,0	
36	IX	4	Hraniční potok	6/15 — 6/55	0,9	1,5	
37	IX	6, 7	Rybný potok	9 — 10	1,4	4,5	
38	IX	7, 8, 9	Hraniční potok	10 — 13	3,3	1,0	
39	IX	9	bezejmenný tok	14 — 14/6	0,2	0,4	
40	IX	10, 11, 12	Černý potok	15 — 17	2,4	1,0	
41	X	1, 2, 3, 4	Mohelnice	3 — 8/11	5,1	3,0	
42	X	6, 7	—	11 — 11/26	0,8	—	hraniční příkop
43	X	7	bezejmenný tok	11/26 — 12	0,5	0,6	
44	X	9	—	16/1 — 16/14	0,4	—	hraniční příkop
45	X	10, 11	Rašelinový potok	17 — 18	2,0	1,5	
46	X	11	Divoká Bystřice	18 — 19	1,0	2,2	
47	X	11, 12	Hraniční potok	19 — 20/25	1,8	0,5	
48	XI	1, 2, 3	Jelení potok	2/4 — 6/8	4,5	1,5	
49	XI	3, 4	Jelení potok	6/11 — 7	1,0	1,5	
50	XI	4	Moldavský potok	7 — 8	0,8	2,5	
51	XI	4	Hraniční potok	8 — 8/6	0,2	1,0	
52	XI	7, 8	Bystrý potok	11/5 — 12/22	1,8	1,5	
53	XI	8, 9, 10	Bystrý potok	12/26 — 15/28	3,3	2,0	
54	XII	1	Flájský potok	XII/1 — 1/2	0,2	5,0	
55	XII	1	vodní nádrž Fláje	1/2 — 2	1,3	—	
56	XII	1, 2, 3	Pstružný potok	2 — 4	3,4	2,0	
57	XII	3, 4	Hraniční potok	4 — 4/10	0,5	0,5	
58	XII	6	Ztracený potok	7/15 — 8	0,3	0,4	
59	XII	6	Stříbrný potok	8/14 — 8/19	0,2	0,5	
60	XII	6, 7, 8, 9, 10, 11	Svídnice	10 — XIII/1	9,1	1,0	
61	XIII	1, 2, 3, 4, 5, 6	Svídnice	XIII/1 — 7	9,6	4,0	
62	XIII	6, 7	Flájský potok	7 — 8	2,0	11,0	
63	XIII	7,8,9,10, 11,12,13,14	Načetínský potok	8/2 — XIV/1	12,6	3,5	
64	XIV	1, 2, 3	Načetínský potok	XIV/1 — 4	2,7	1,5	
65	XIV	4, 5	—	5/24 — 6/11	1,5	—	hraniční příkop
66	XIV	5	bezejmenný tok	6/11 — 7	0,4	0,5	
67	XIV	5, 6	Lesní potok	7 — 8	0,9	0,5	
68	XIV	6,7,8,9,10, 11,12,13,14	Černá	8 — 20/8	15,1	4,0	
69	XIV	14	rybník	20/8 — 20/10	0,2	—	
70	XIV	14	Černá	20/10 — XV/1	0,3	2,0	
71	XV	1	Černá	XV/1 — 1/1	0,1	1,5	
72	XV	1, 2	—	1/1 — 2	1,6	—	hraniční příkop
73	XV	2, 3, 4	Kamenička	2 — 3	2,8	0,8	
74	XV	4, 5	Přísečnice	3 — 4	1,6	4,0	
75	XV	11	—	12/22 — 13	0,05	—	hraniční příkop
76	XV	11, 12	Polava	13 — XVI/1	2,5	4,0	
77	XVI	1,2,3,4,5,6, 7,8,9,10,11	Polava	XVI/1 — 12/14	15,8	3,0	
78	XVI	11	rybník	12/15 — 12/16	0,015	—	
79	XVI	11	Polava	12/16 — 13	0,1	1,0	
80	XVII	7	Zlatý potok	10 — 10/1	0,005	3,0	
81	XVII	7	Polavský potok	10 — 10/10	0,7	4,0	
82	XVII	7, 8, 9	Komáří potok	10/10 — 15	3,1	2,0	
83	XVII	9	Komáří potok	15/5 — 15/9	0,4	1,0	
84	XVIII	1	Blatenský potok	2/1 — 3	0,7	6,0	
85	XVIII	1	Hraničný potok	3 — 3/3	0,3	4,0	
86	XVIII	1, 2, 3	Smolný potok	3/3 — 3/40	3,0	1,0	
87	XVIII	8	—	10 — XIX/1	1,2	—	hraniční příkop
88	XIX	1	—	XIX/1 — 1/6	0,3	—	hraniční příkop
89	XIX	9,10	Hraničná	11/11 — 12/19	2,1	0,7	
90	XIX	10, 11	Svatava	13 — 13/15	1,5	5,0	
91	XX	6	Kuželka	6/5 — 6/9	0,2	0,6	
92	XXI	2, 3, 4	Pstruhový potok	4 — 6/9	4,1	0,5	
93	XXI	4	Hraniční potok	6/11 — 7	0,2	0,5	
94	XXI	5	—	8/4 — 8/5	0,1	—	hraniční příkop
95	XXI	5, 6	Rákosina	8/5 — 8/15	0,9	0,5	
96	XXI	6	Rákosina	8/18 — 8/24	0,6	0,5	
97	XXI	7	Rokytník	10/9 — 10/10	0,1	0,5	
98	XXI	7	Rokytník	⊙ 10/11 — 10/11	0,01	0,5	⊙ = před doplňkovým znakem
99	XXI	7, 8	Rašeliník	12/5 — 12/11	0,6	0,4	
100	XXI	8	Černý potok	16/1 — 16/11	0,6	0,6	
101	XXI	8, 9	Černý potok	16/14 — 17	0,1	0,6	
102	XXI	11, 12	Velkorybnický potok	21/5 — 22	1,7	0,7	
103	XXI	12, 13	Sázek	22 — XXII/1	2,2	0,5	
104	XXII	1	Sázek	XXII/1 — 2	1,0	0,5	
105	XXII	2, 3	Sázek	3/12 — 3/20	0,5	0,5	
106	XXII	3	Hazlovský potok	4/19 — 4/22	0,1	0,3	
107	XXII	5	Plesná	8 — 8/5	0,3	0,6	
108	XXII	5, 6	Plesná	8/7 — 8/15	0,5	0,6	
109	XXII	6	Plesná	8/16 — 9	1,4	0,6	
110	XXII	6	Starý potok	9 — 9/7	0,5	0,6	
111	XXII	6	Starý potok	9/19 — 9/21	0,05	0,3	
112	XXII	8, 9	Hraniční potok	13/37 — 15/5	0,8	0,5	
113	XXIII	5	rybník	7/3 — 7/4	0,03	—	
114	XXIII	5, 6	Zelený potok	7/4 — 7/13	0,8	0,3	
115	XXIII	6	Zelený potok	7/16 — 7/18	0,2	0,3	
116	XXIII	6	Hranický potok	8/10 — 8/15	0,3	1,0	
117	XXIII	7	Lužní potok	10/12 — 10/13	0,01	0,4	
118	XXIII	8	Bystřina	12/2 — 12/7	0,6	0,4	
119	XXIII	8, 9	Bystřina	12/8 — 12/11	0,3	0,4	
120	XXIII	9, 10	Bystřina	12/11 — 13/9	3,7	0,5	
121	XXIII	10, 11	Bystřina	13/10 — 15	1,2	0,5	
122	XXIII	11	Brodivý potok	15/3 — 15/7	0,4	0,4	
123	XXIII	11	Lesní potok	17/2 — 17/4	0,3	0,4	

STÁTNÍ HRANICE
ČESKÁ REPUBLIKA - SPOLKOVÁ REPUBLIKA NĚMECKO
část Svobodný stát Sasko

HRANIČNÍ ÚSEK XVI

Od základního hraničního znaku $\frac{XVI}{1}$ u mostu silnice z Vejprt do Bärenstein

k základnímu hraničnímu znaku $\frac{XVII}{1}$ na silnici z Božího Daru

do Oberwiesenthal (délka 18,2 km)

OBSAH:

Přehledný list (1 list)
Vysvětlivky (1 list)
Popis státních hranic (1 list)
Hraniční nárysy (12 listů)
Hraniční mapy (11 listů)
Seznam hraničních silnic a hraničních cest (1 list)
Seznam hraničních vodních toků a hraničních příkopů (1 list)

ČESKO - NĚMECKÉ STÁTNÍ HRANICE

část Svobodný stát Sasko

PŘEHLEDNÝ LIST

Hraniční úsek XVI

1:25 000

BUNDESREPUBLIK DEUTSCHLAND

Freistaat Sachsen

Regierungsbezirk Chemnitz

Landkreis Annaberg

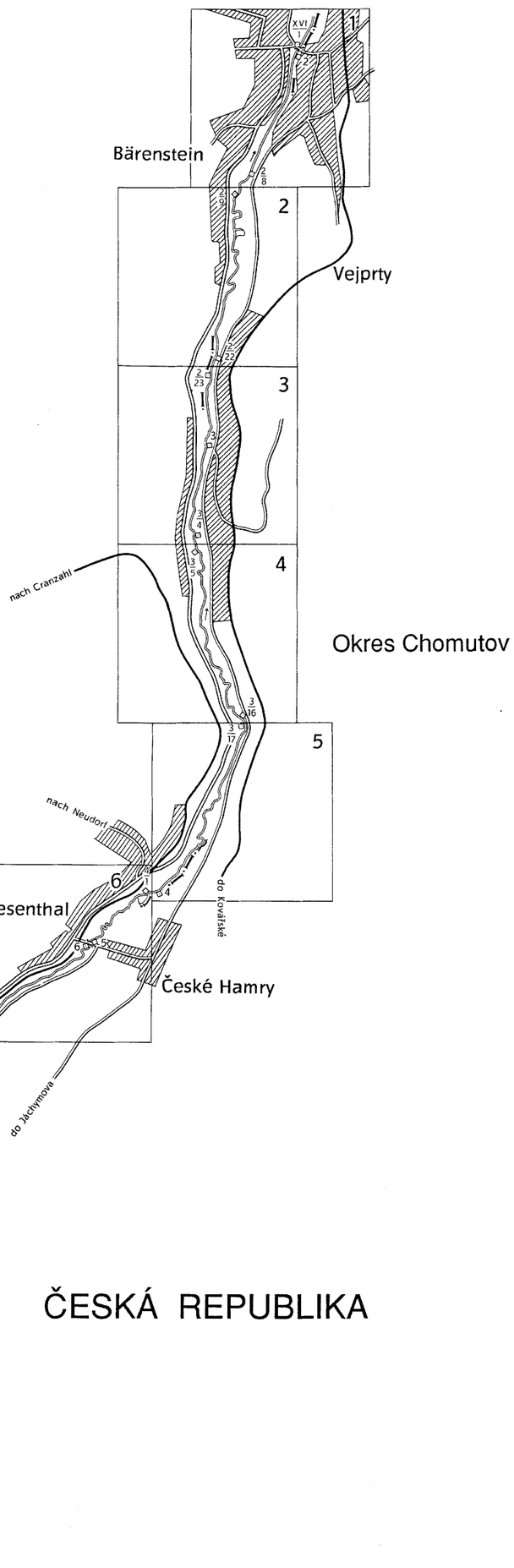

ČESKO - NĚMECKÉ STÁTNÍ HRANICE

část Svobodný stát Sasko

VYSVĚTLIVKY

I. Povšechné poznámky o provedení technických prací

Na základě rozhodnutí vládních delegací bývalé Československé socialistické republiky a bývalé Německé demokratické republiky byl v letech 1977 až 1980 přezkoušen, zaměřen a vyznačen průběh státních hranic a byla vyhotovena nová hraniční dokumentace.

Tyto práce byly provedeny na základě "Technické směrnice pro vyměřování a vyznačení průběhu státních hranic" a "Technické směrnice pro vyhotovení hraniční dokumentace". Přitom se vycházelo ze zásady, že základem pro obnovu vyznačení státních hranic a hraniční dokumentaci jsou odpovídající části existující hraniční dokumentace z roku 1937 a s ní související měřické podklady.

V dílčích úsecích byly po vzájemné dohodě provedeny nepatrné úpravy průběhu resp. změny charakteru společných státních hranic.

Části mokrých státních hranic, které jsou tvořeny střednicemi hraničních vodních toků, byly nově zaměřeny a dokumentovány.

Hraniční znaky přímého vyznačení a hraniční znaky nepřímého vyznačení ležící na státním území bývalé Německé demokratické republiky byly vyměněny za nové typy hraničních znaků.

V letech 1986 - 1988 následovalo společné přezkoušení hraničních znaků. Z toho vyplynula částečná aktualizace hraničních dokumentů.

Na základě politických změn v obou státech a v souladu s výsledky společného přezkoušení hraničních znaků byl proveden v roce 1994 a 1995 nový tisk aktualizované hraniční dokumentace, jehož výsledkem je hraniční dokumentární dílo státních hranic mezi Českou republikou a Spolkovou republikou Německo v části hranic se Svobodným státem Sasko.

Státní hranice mezi Českou republikou a Spolkovou republikou Německo v části se Svobodným státem Sasko probíhají od bodu styku se státními hranicemi Polské republiky k bodu styku se zemskými hranicemi mezi Svobodným státem Bavorsko a Svobodným státem Sasko. Jsou rozděleny na 23 hraničních úseků.

Hraniční úsek I začíná u bodu styku státních hranic smluvních států se státními hranicemi Polské republiky v hraničním vodním toku Lužická Nisa. Hraniční úsek XXIII končí u bodu styku se zemskými hranicemi mezi Svobodným státem Bavorsko a Svobodným státem Sasko.

Počáteční body hraničních úseků jsou vyznačeny základními hraničními znaky, které jsou očíslovány ve tvaru zlomku, v jehož čitateli je číslo daného hraničního úseku uvedeného římskou číslicí a ve jmenovateli arabské číslo 1. Základní hraniční znak je současně prvním hlavním hraničním znakem (např. IV/1).

Hlavní hraniční znaky jsou na důležitých lomových bodech průběhu státních hranic a jsou číslovány průběžně v každém hraničním úseku arabskými číslicemi, počínaje číslem 2.

Mezilehlé hraniční znaky vyznačují lomové body průběhu státních hranic. Mezi dvěma sousedními hlavními hraničními znaky jsou číslovány průběžně ve tvaru zlomku. V čitateli je arabské číslo předcházejícího hlavního hraničního znaku a ve jmenovateli pořadové arabské číslo mezilehlého hraničního znaku (např. 3/1).

Iniciály C a D jsou umístěny na hraničních znacích přímého vyznačení průběhu státních hranic na straně přivrácené ke státnímu území příslušného státu. Hraniční znaky nepřímého vyznačení průběhu státních hranic mají na straně přivrácené k průběhu státních hranic iniciálu toho státu, na jehož území stojí. Číslování hraničních znaků probíhá zásadně od východu na západ.

Ke zvýšení zřetelnosti průběhu státních hranic byly osazeny doplňkové hraniční znaky bez označení.

Průběh státních hranic na hraničních silnicích, hraničních cestách, hraničních příkopech a hraničních vodních tocích je vyznačen hraničními znaky zpravidla střídavě na obou státních územích. Na začátku a na konci jsou zpravidla zdvojené hraniční znaky.

Hraniční polygon z hraniční dokumentace z roku 1937 byl měřicky přezkoušen, obnoven a částečně doplněn. Poloha bodů hraničního polygonu je zpravidla stabilizována drenážními trubkami. Polygonové body jsou označeny v hraničních dokumentech číslem nejbližšího hraničního znaku a písmenem P (např. P 3/1). Výsledky měření úhlů a délek hraničního polygonu jsou zaneseny v hraničních nárysech.

Rozdělení listů hraničních map je odvozeno z hraniční dokumentace z roku 1937, jejíž základem jsou tři místní Soldnerovy systémy saské zemské triangulace v Gaussově konformním zobrazení. Hraniční mapy jsou vyhotoveny v měřítku 1:2500 a orientovány k severu. Na těchto mapách je znázorněn průběh státních hranic se všemi hraničními znaky, polygonovými body a po jejich obou stranách cca 30 m široké terénní pásmo se situačními prvky a s hranicemi správních území.

Ke každému listu hraničních map byly vyhotoveny hraniční nárysy v přibližném měřítku 1:1000. Hraniční nárysy obsahují zákres hraničního polygonu, polohu hraničních znaků, důležité situační prvky, jakož i měřické údaje o hraničním polygonu a poloze hraničních znaků.

Tiskové podklady byly vyhotoveny po projednání a se souhlasem obou smluvních států.

Společné měřické podklady a tiskové podklady českého alternátu hraničního dokumentárního díla budou uloženy na ministerstvu vnitra v Praze, podklady německého alternátu v Saském zemském zeměměřickém úřadu v Drážďanech.

Hraniční znaky

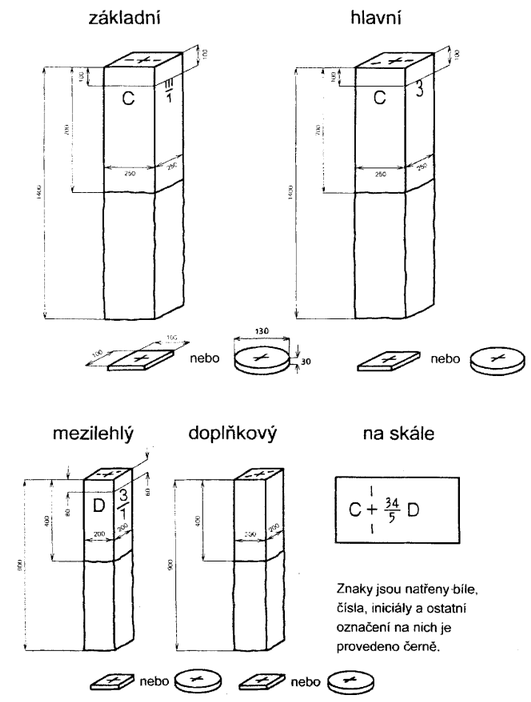

Poznámka:
Kromě uvedených hraničních znaků jsou státní hranice označeny historickými hraničními znaky a na českém státním území netypickými hraničními znaky (se zkosenými hornimi hranami).

II. Přehled hraničních úseků

Hraniční úsek	Vymezení hraničního úseku	Délka suchých hranic (km)	Délka mokrých hranic (km)	Délka celkem (km)	Počet základních hraničních znaků	Počet hlavních hraničních znaků	Počet mezilehlých hraničních znaků	Počet doplňkových hraničních znaků	Počet hraničních nárysů	Počet hraničních map
I	od bodu styku státních hranic smluvních států se státními hranicemi Polské republiky, v hraničním vodním toku Lužická Nisa, až k základnímu hraničnímu znaku II/1 na jižním okraji obce Waltersdorf	17,5	3,4	20,9	1	22	478	61	14	13
II	od základního hraničního znaku II/1 na jižním okraji obce Waltersdorf k základnímu hraničnímu znaku III/1 na jižní straně silnice z Rumburka do Seifhennersdorf	21,6	1,4	23,0	1	27	567	102	16	16
III	od základního hraničního znaku III/1 na jižní straně silnice z Rumburka do Seifhennersdorf k základnímu hraničnímu znaku IV/1 na severní straně ulice ke státním hranicím v Neusalza-Spremberg	16,0	3,2	19,2	1	27	493	31	16	14
IV	od základního hraničního znaku IV/1 na severní straně ulice ke státním hranicím v Neusalza-Spremberg k základnímu hraničnímu znaku V/1 na severní straně silnice ze Severního do Steinigtwolmsdorf	19,0	1,2	20,2	1	25	647	36	16	14
V	od základního hraničního znaku V/1 na severní straně silnice ze Severního do Steinigtwolmsdorf k základnímu hraničnímu znaku VI/1 na jižní straně silnice z Dolní Poustevny do Sebnitz	15,5	1,3	16,8	1	18	565	32	13	10
VI	od základního hraničního znaku VI/1 na jižní straně silnice z Dolní Poustevny do Sebnitz k základnímu hraničnímu znaku VII/1 východně mostu na cestě z Jetřichovic do Hinterhermsdorf	11,8	15,3	27,1	1	27	743	4	21	16
VII	od základního hraničního znaku VII/1 východně mostu na cestě z Jetřichovic do Hinterhermsdorf k základnímu hraničnímu znaku VIII/1 na mostě železniční tratě z Děčína do Bad Schandau	10,4	4,6	15,0	1	24	257	2	14	10
VIII	od základního hraničního znaku VIII/1 na mostě železniční tratě z Děčína do Bad Schandau k základnímu hraničnímu znaku IX/1 na východní straně silnice z Petrovic do Bahratal	14,4	8,4	22,8	1	25	533	24	17	15
IX	od základního hraničního znaku IX/1 na východní straně silnice z Petrovic do Bahratal k základnímu hraničnímu znaku X/1 na východní straně cesty z Fojtovic do Müglitz	9,2	8,8	18,0	1	16	505	23	16	12
X	od základního hraničního znaku X/1 na východní straně cesty z Fojtovic do Müglitz k základnímu hraničnímu znaku XI/1 na východní straně silnice z Moldavy do Hermsdorf	8,7	10,4	19,1	1	19	468	60	14	12
XI	od základního hraničního znaku XI/1 na východní straně silnice z Moldavy do Hermsdorf ke zdvojenému základnímu znaku XII/1 na mostě cesty z Českého Jiřetína do Cämmerswalde	3,4	11,6	15,0	1	14	400	5	12	10
XII	od zdvojeného základního hraničního znaku XII/1 na mostě cesty z Českého Jiřetína do Cämmerswalde k základnímu hraničnímu znaku XIII/1 na levém břehu hraničního vodního toku Svídnice západně od obce Nová Ves v Horách	4,6	15,0	19,6	1	17	277	2	16	11
XIII	od základního hraničního znaku XIII/1 na levém břehu hraničního vodního toku Svídnice, západně obce Nová Ves v Horách k základnímu hraničnímu znaku XIV/1 u mostu silnice z Kálku do Rübenau	0,1	24,2	24,3	1	15	195	4	18	14
XIV	od základního hraničního znaku XIV/1 u mostu silnice z Kálku do Rübenau k základnímu hraničnímu znaku XV/1 na pravém břehu hraničního vodního toku Černá, 2,7 km jižně od obce Satzung	3,3	19,6	22,9	1	19	208	19	18	14
XV	od základního hraničního znaku XV/1 na pravém břehu vodního toku Černá, 2,7 km jižně od obce Satzung k základnímu hraničnímu znaku XVI/1 u mostu silnice z Vejprt do Bärenstein	9,4	7,0	16,4	1	13	218	3	13	12
XVI	od základního hraničního znaku XVI/1 u mostu silnice z Vejprt do Bärenstein k základnímu hraničnímu znaku XVII/1 na silnici z Božího Daru do Oberwiesenthal	2,3	15,9	18,2	1	13	184	2	12	11
XVII	od základního hraničního znaku XVII /1 na silnici z Božího Daru do Oberwiesenthal k základnímu hraničnímu znaku XVIII/1 na severní straně silnice z Potůčků do Johanngeorgenstadt	17,7	4,2	21,9	1	22	209	6	13	13
XVIII	od základního hraničního znaku XVIII/1 na severní straně silnice z Potůčků do Johanngeorgenstadt k základnímu hraničnímu znaku XIX/1 na západní straně cesty z Přebuzi do Weitersglashütte	9,7	4,0	13,7	1	10	192	-	8	8
XIX	od základního hraničního znaku XIX/1 na západní straně cesty z Přebuzi do Weitersglashütte k základnímu hraničnímu znaku XX/1 na západní straně silnice z Kraslic do Klingenthal	12,5	3,6	16,1	1	13	221	82	11	11
XX	od základního hraničního znaku XX/1 na západní straně silnice z Kraslic do Klingenthal ke zdvojenému základnímu hraničnímu znaku XXI/1 na západní straně silnice z Lubú do Wernitzgrün	13,4	0,2	13,6	1	9	233	108	10	10
XXI	od zdvojeného základního hraničního znaku XXI/1 na západní straně silnice z Lubú do Wernitzgrün k základnímu hraničnímu znaku XXII/1 u mostu silnice z Vojtanova do Schönberg	12,8	11,2	24,0	1	22	361	69	13	13
XXII	od základního hraničního znaku XXII/1 u mostu silnice z Vojtanova do Schönberg k základnímu hraničnímu znaku XXIII/1 na západní straně silnice z Aše do Bad Elster	20,0	5,1	25,1	1	23	436	287	19	12
XXIII	od základního hraničního znaku XXIII/1 na západní straně silnice z Aše do Bad Elster k bodu styku státních hranic smluvních států se zemskými hranicemi mezi Svobodným státem Bavorsko a Svobodným státem Sasko	13,2	7,8	21,0	1	17	292	128	13	11
	celkem	266,5	187,4	453,9	23	437	8682	1090	333	282

III. Výklad značek

Smluvené značky – Hraniční mapa	Smluvené značky – Hraniční nárys	Smluvené značky – Přehledný list	Význam
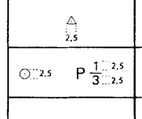	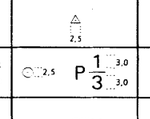	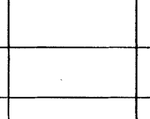	státní hranice průběh státních hranic
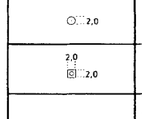	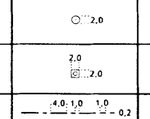		zemské hranice
			hranice správního území
			okresní hranice
			obecní hranice
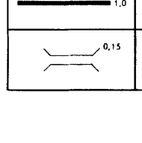			hranice kultur plot, zeď
			základní hraniční znak hlavní hraniční znak
			mezilehlý hraniční znak
			doplňkový hraniční znak
			skalní znak
			hraniční znak v úrovni terénu
			hraniční bod, bóje
			trigonometrický bod
			polygonový bod
			měřický bod
			profilové a nivelační znaky na Labi
			polygonová strana měřická přímka a kolmice
			kótování měřických přímek a úhlů
			hlavní silnice
			vedlejší silnice
			lesní a polní cesty
			pěšina
			železnice
			most

Smluvené značky – Hraniční mapa	Smluvené značky – Hraniční nárys	Smluvené značky – Přehledný list	Význam
	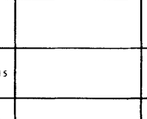		obytné budovy + sídla
			neobytné budovy
			vodní tok do šířky 2,0 m
			vodní tok širší než 2,0 m
			bažiny
			propustek, jez
			jehličnatý les
			listnatý les
			zahrada
			louka, pastvina
			orientačně významné stromy
			jednotlivé stromy
			křoví
			elektrické vedení
			telefonní vedení
			skály
			terénní stupeň
ČESKÁ REPUBLIKA			7.0 stát
Liberec	6.0	Liberec	správní území
Děčín	5.0	Děčín	okres
Lípa	4.0	Lípa	obec
potok (2,0 – 5,0)	*potok* (4,0 – 10,0)	*potok* (2,0 – 5,0)	vodní toky
Fláj	2,0	Fláj	topografické objekty
do Klínů	2,0 do Klínů	do Klínů	směry u komunikací

ČESKO - NĚMECKÉ STÁTNÍ HRANICE

část Svobodný stát Sasko

POPIS STÁTNÍCH HRANIC

Hraniční úsek XVI

Hraniční úsek XVI je částí státních hranic mezi Českou republikou a Spolkovou republikou Německo od základního hraničního znaku XVI/1 u silničního mostu přes hraniční vodní tok Polava (Pöhlbach) z Vejprt do Bärenstein k základnímu hraničnímu znaku XVII/1 na silnici z Božího Daru do lázní Oberwiesenthal. Celková délka je 18,2 km, z toho je 2,3 km suchého a 15,9 km mokrého úseku státních hranic.

Průběh státních hranic je v tomto úseku vyznačen přímo jedním hlavním hraničním znakem, 28 mezilehlými hraničními znaky, jedním doplňkovým hraničním znakem a jedním historickým hraničním znakem. Dále je vyznačen nepřímo jedním zdvojeným hlavním hraničním znakem, 2 zdvojenými mezilehlými hraničními znaky a střídavě osazenými jedním základním hraničním znakem, 11 hlavními hraničními znaky, 153 mezilehlými hraničními znaky a jedním mezilehlým skalním hraničním znakem.

Od základního hraničního znaku XVI/1 k hraničnímu znaku 2/10 určuje průběh státních hranic v délce 1,2 km jihozápadním směrem střednice hraničního vodního toku Polava (Pöhlbach). Hraniční vodní tok je částečně regulován a jeho průměrná šířka je 4 m. Mezi základním hraničním znakem XVI/1 a hraničním znakem 2 protíná státní hranice silnice z Vejprt do Bärenstein. Na státním území České republiky jsou mezi hraničními znaky 2 a 2/6 budovy (průmyslové, obytné, hospodářské) a od hraničního znaku 2/6 je louka. Na státním území Spolkové republiky Německo jsou mezi hraničními znaky 2 a 2/1, 2/4 a 2/5, 2/8 a 2/9 budovy (průmyslové, obytné, hospodářské) se zahradami. Mezi hraničními znaky 2/1 a 2/4, 2/5 a 2/10 je louka.

Od hraničního znaku 2/10 k hraničnímu znaku 3/18 určuje průběh státních hranic v délce 4,5 km převážně jižním směrem střednice hraničního vodního toku Polava (Pöhlbach). Průměrná šířka hraničního vodního toku je 3 m. Po obou stranách hraničního vodního toku jsou louky. Mezi hraničními znaky 2/10 a 2/18, 3/5 a 3/7 hraniční vodní tok meandruje. Na státním území České republiky jsou mezi hraničními znaky 2/15 a 2/19 tři rybníky. U hraničního znaku 2/15 je přes hraniční vodní tok most. Na státním území Spolkové republiky Německo jsou u hraničních znaků 2/19, 3/2, 3/4 a mezi hraničními znaky 3/6 a 3/7, 3/7 a 3/8, 3/13 a 3/18 budovy (průmyslové, obytné, hospodářské).

Od hraničního znaku 3/18 k hraničnímu znaku 8/8 určuje průběh státních hranic v délce 6,3 km převážně jihozápadním směrem střednice hraničního vodního toku Polava (Pöhlbach). Průměrná šířka hraničního vodního toku je 2,5 m. Mezi hraničními znaky 3/22 a 3/30, 4/1 a 6/2, 7/5 a 8/3 hraniční vodní tok silně meandruje. Po obou stranách hraničního vodního toku jsou louky. Na státním území Spolkové republiky Německo jsou u hraničních znaků 3/20, 3/30 a 4/3 budovy (obytné, hospodářské) a mezi hraničními znaky 4/6 a 4/9 jsou tři rybníky. Na státním území České republiky je mezi hraničními znaky 3/26 a 3/27 rybník. Mezi hraničními znaky 5 a 6 protíná státní hranice na mostě silnice z Českých Hamrů do Hammerunterwiesenthal. Na státním území České republiky končí u hraničního znaku 6/1 louka, dále je les. U hraničního znaku 6/17 končí les a začíná louka s křovím. Mezi hraničními znaky 6/5 a 7/7 vede podél hraničního vodního toku silnice. Mezi hraničními znaky 7/3 a 7/5 jsou dva rybníky. Na státním území Spolkové republiky Německo je u hraničního znaku 6 budova (obytná). Mezi hraničními znaky 6/2 a 6/20 vede z Hammerunterwiesenthal do lázní Oberwiesenthal podél hraničního vodního toku železniční trať. Mezi hraničními znaky 6/7 a 6/8, 6/22 a 7/1 jsou dva rybníky a mezi hraničními znaky 6/10 a 6/14 je louka přerušena lesem. Mezi hraničními znaky 6/20 a 6/21, 7/4 a 7/6 jsou budovy (průmyslové, hospodářské).

Od hraničního znaku 8/8 k hraničnímu znaku 12 určuje průběh státních hranic v délce 2,8 km jihozápadním až západním směrem střednice hraničního vodního toku Polava (Pöhlbach). Průměrná šířka hraničního vodního toku je 2 m. Mezi hraničními znaky 8/9 a 8/12 jsou po obou stranách hraničního vodního toku rybníky. Mezi hraničními znaky 9 a 10 je přes hraniční vodní tok most. Na státním území Spolkové republiky Německo jsou u hraničních znaků 10/5, 10/12, 10/13, 10/15 a 11/1 budovy (obytné, hospodářské). Mezi hraničními znaky 10/13 a 10/15 je louka přerušena zahradami a mezi hraničními znaky 11/2 a 11/4 jsou dva rybníky. Na státním území České republiky mezi hraničními znaky 11 a 11/1 je louka přerušena lesem. U hraničního znaku 11/4 končí louka a začíná les. Na státním území Spolkové republiky Německo mezi hraničními znaky 11/9 a 12 vede podél hraničního vodního toku cesta (pěšina).

Od hraničního znaku 12 ke zdvojenému hraničnímu znaku 12/14 a od zdvojeného hraničního znaku 12/16 k zdvojenému hraničnímu znaku 13 určuje průběh státních hranic v délce 1,1 km jihozápadním až jižním směrem střednice hraničního vodního toku Polava (Pöhlbach). Průměrná šířka hraničního vodního toku je 1 m. Mezi zdvojenými hraničními znaky 12/14 a 12/16 v délce 0,1 km je nepohyblivý průběh státních hranic. Na státním území České republiky je les. Na státním území Spolkové republiky Německo mezi hraničními znaky 12 a 12/11 vede podél hraničního vodního toku cesta (pěšina). Mezi hraničním vodním tokem a cestou (pěšina) je louka a za cestou (pěšina) je louka se stromy. Od hraničního znaku 12/11 je na státním území Spolkové republiky Německo louka.

Od zdvojeného hraničního znaku 13 probíhají státní hranice v délce 0,2 km jihovýchodním směrem k hraničnímu znaku 13/4, odtud v délce 0,3 km severovýchodním směrem k hraničnímu znaku 13/10 a dále v délce 0,3 km jižním směrem k hraničnímu znaku 14/1. Na státním území Spolkové republiky Německo je louka se stromy. Na státním území České republiky je les. Mezi hraničními znaky 13/3 a 13/4 protíná státní hranice cesta.

Od hraničního znaku 14/1 probíhají státní hranice v délce 0,9 km západním až severozápadním směrem k hraničnímu znaku 14/12 a dále v délce 0,5 km severním směrem k základnímu hraničnímu znaku XVII/1. Na státním území Spolkové republiky Německo je až k hraničnímu znaku 14/7 louka. Mezi hraničními znaky 14/7 a 14/12 vede podél státních hranic cesta, za kterou je les. Na státním území České republiky je mezi hraničními znaky 14/1 a 14/3 louka, dále je k hraničnímu znaku 14/8 pole. Od hraničního znaku 14/8 je louka. Mezi hraničními znaky 14/8 a 14/12 probíhá podél státních hranic hráz. Na státním území Spolkové republiky Německo je mezi hraničními znaky 14/12 a 14/14 louka. Mezi hraničním znakem 14/14 a základním hraničním znakem XVII/1 je podél státních hranic úzký pás louky, za kterým je les.

1

ČESKO - NĚMECKÉ STÁTNÍ HRANICE

část Svobodný stát Sasko

HRANIČNÍ NÁRYS

Hraniční úsek XVI

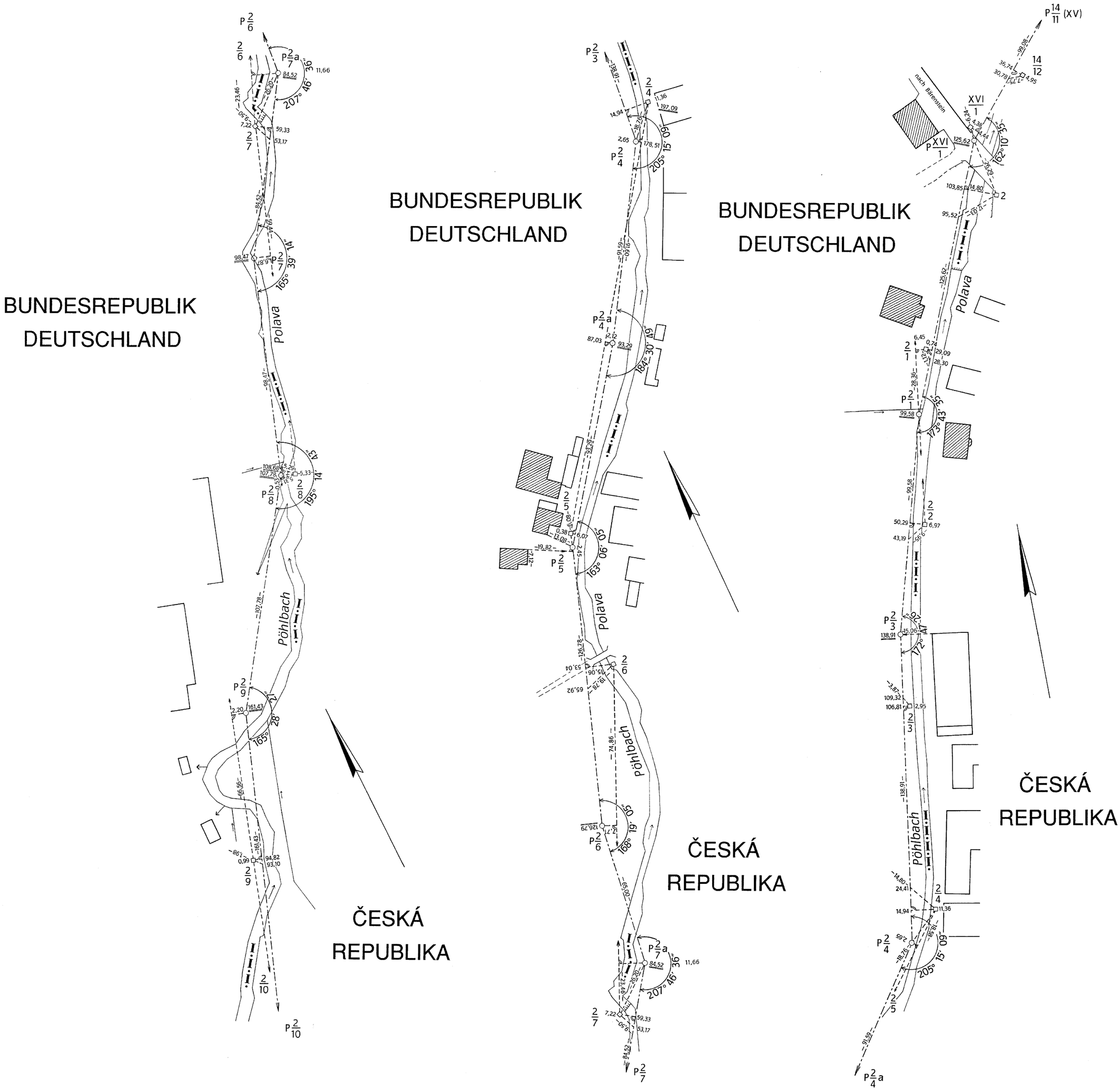

1

ČESKO - NĚMECKÉ STÁTNÍ HRANICE

část Svobodný stát Sasko

HRANIČNÍ MAPA

Hraniční úsek XVI

1 : 2500

BUNDESREPUBLIK DEUTSCHLAND

Freistaat Sachsen

Regierungsbezirk Chemnitz

Landkreis Annaberg

Gemeinde Bärenstein

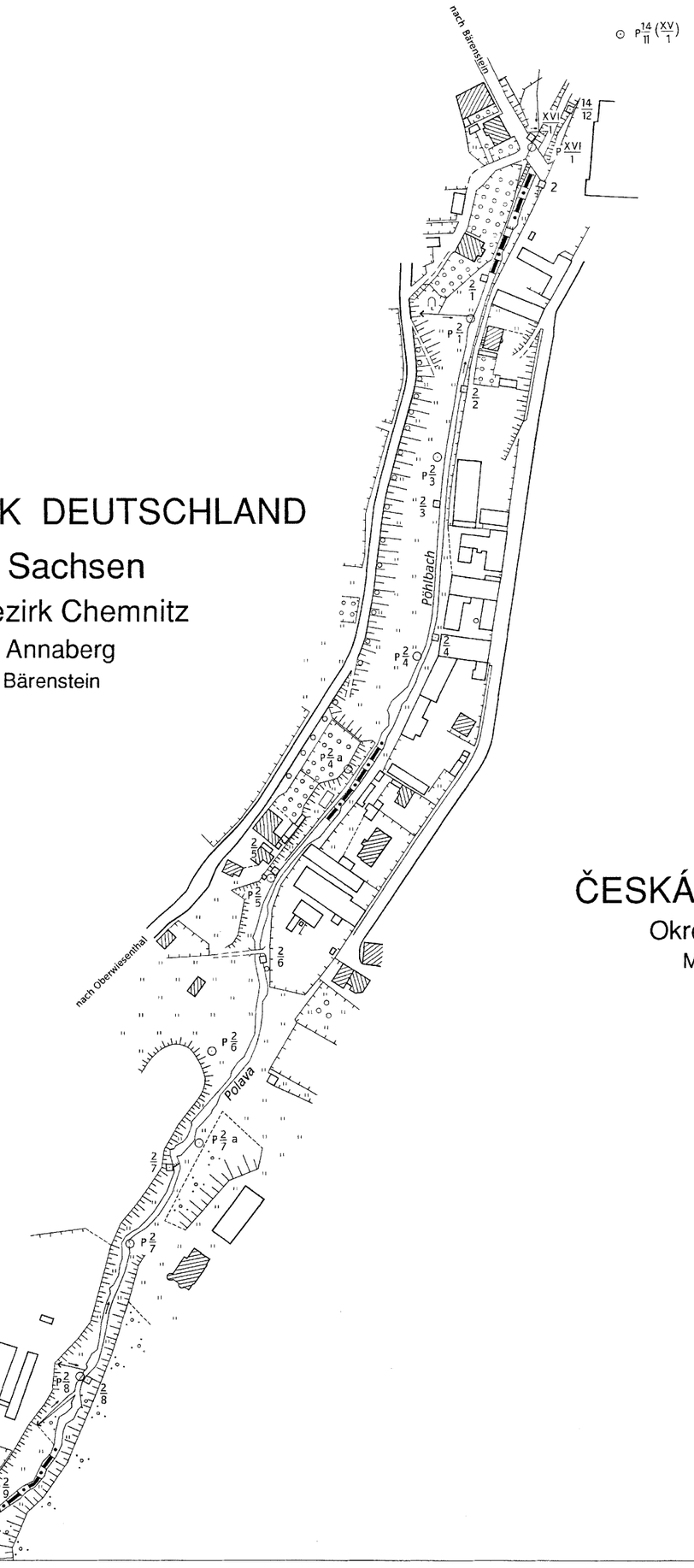

ČESKÁ REPUBLIKA

Okres Chomutov

Město Vejprty

2

ČESKO - NĚMECKÉ STÁTNÍ HRANICE

část Svobodný stát Sasko

HRANIČNÍ NÁRYS

Hraniční úsek XVI

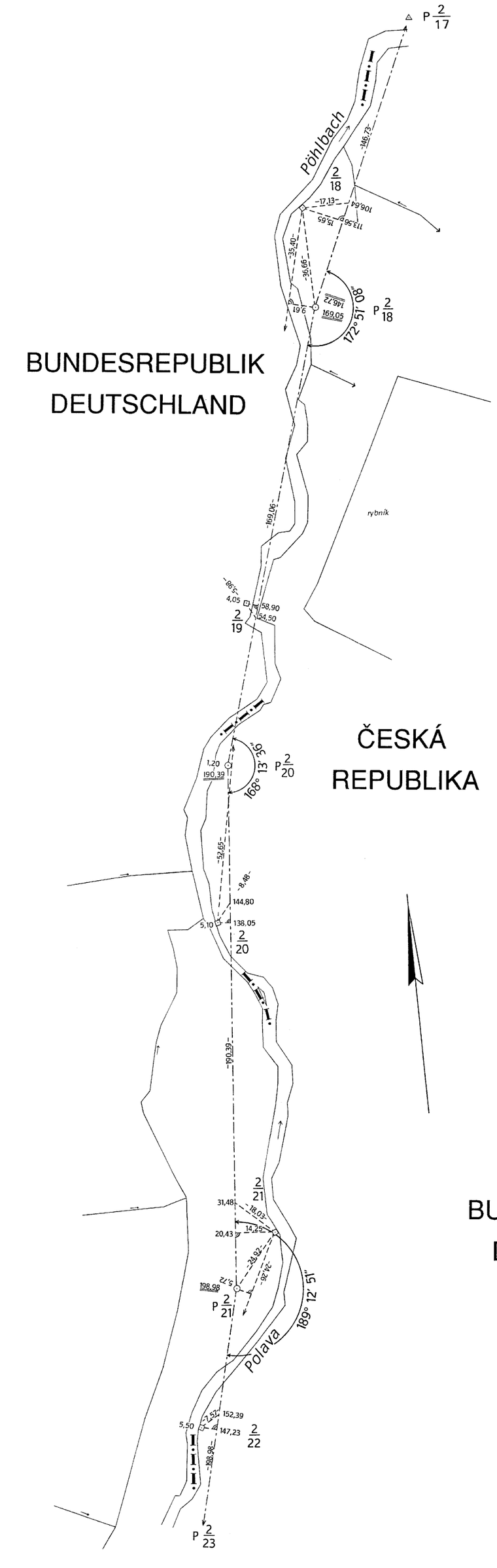

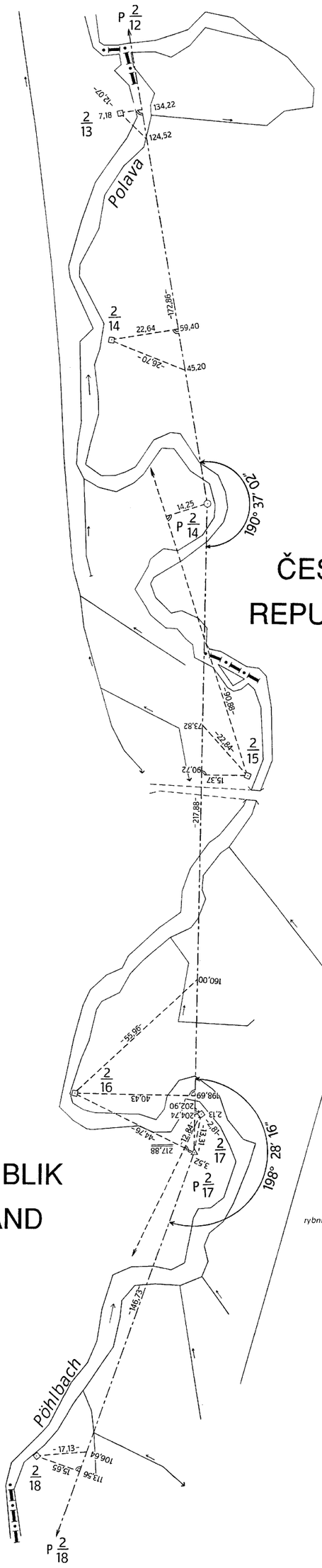

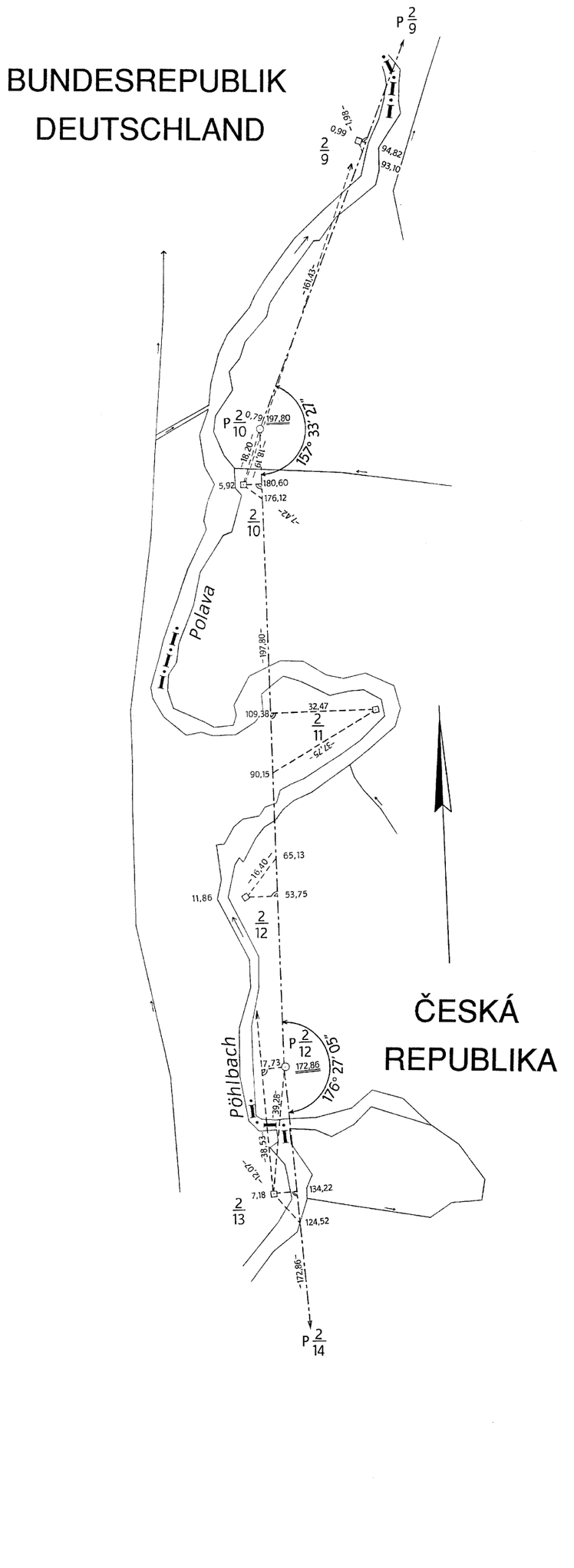

2

ČESKO - NĚMECKÉ STÁTNÍ HRANICE

část Svobodný stát Sasko

HRANIČNÍ MAPA

Hraniční úsek XVI

1 : 2500

BUNDESREPUBLIK DEUTSCHLAND

Freistaat Sachsen

Regierungsbezirk Chemnitz

Landkreis Annaberg

Gemeinde Bärenstein

Gemeinde Hammerunterwiesenthal

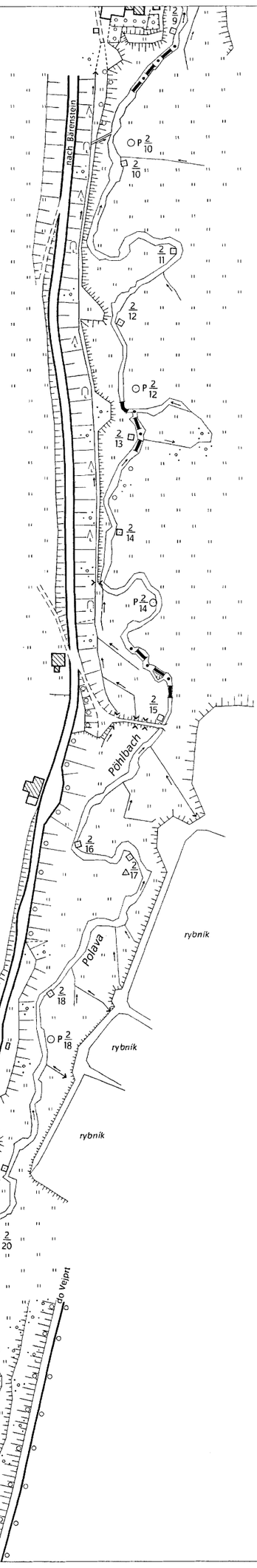

ČESKÁ REPUBLIKA

Okres Chomutov

Město Vejprty

3

ČESKO - NĚMECKÉ STÁTNÍ HRANICE

část Svobodný stát Sasko

HRANIČNÍ NÁRYS

Hraniční úsek XVI

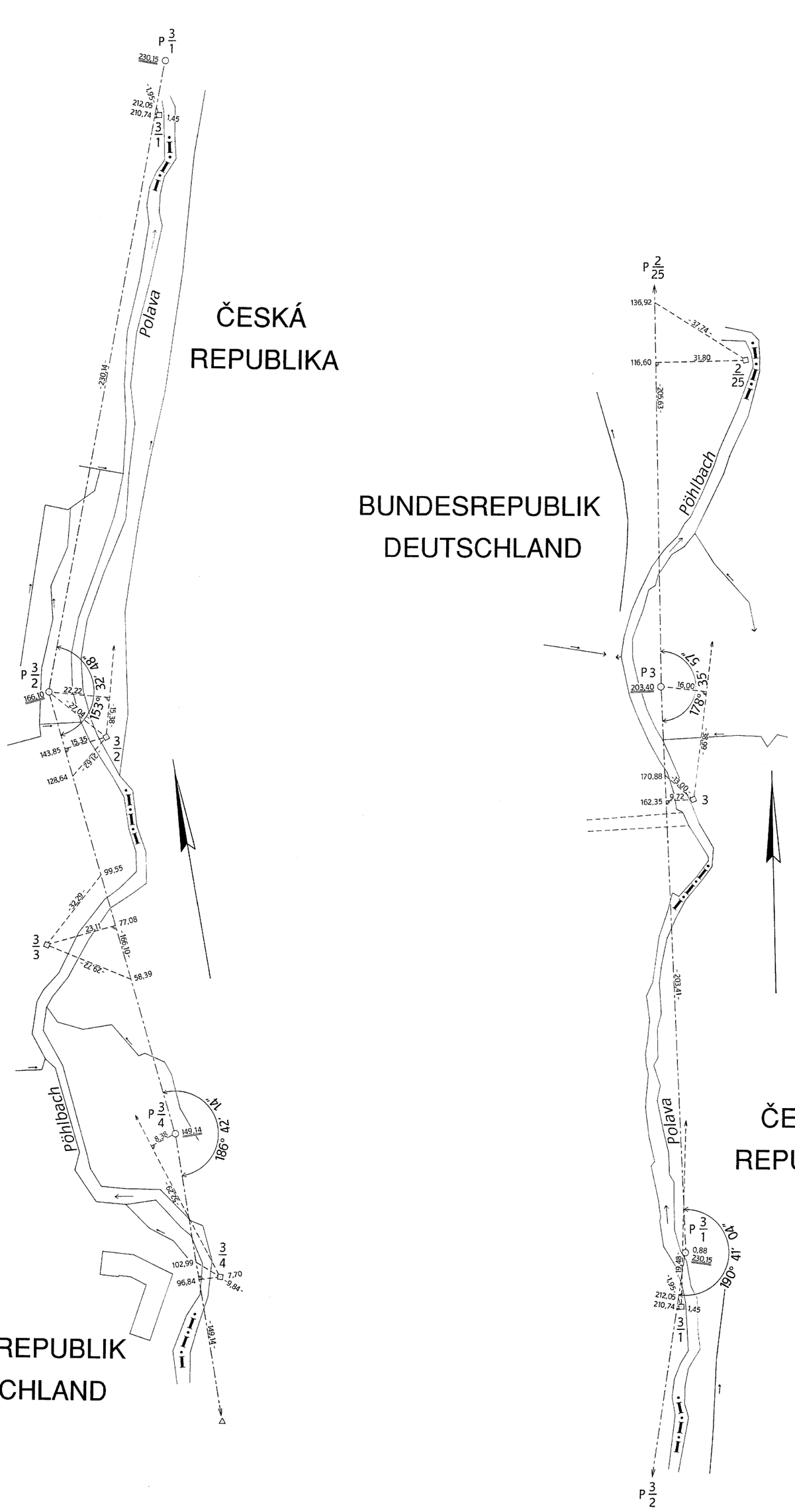

3

ČESKO - NĚMECKÉ STÁTNÍ HRANICE

část Svobodný stát Sasko

HRANIČNÍ MAPA

Hraniční úsek XVI

1 : 2500

BUNDESREPUBLIK DEUTSCHLAND

Freistaat Sachsen

Regierungsbezirk Chemnitz

Landkreis Annaberg

Gemeinde Hammerunterwiesenthal

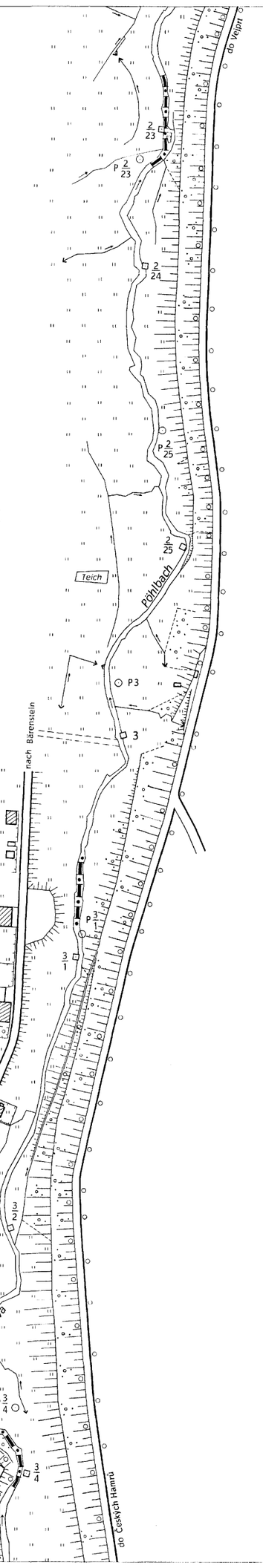

ČESKÁ REPUBLIKA

Okres Chomutov

Město Vejprty

4

ČESKO - NĚMECKÉ STÁTNÍ HRANICE

část Svobodný stát Sasko

HRANIČNÍ NÁRYS

Hraniční úsek XVI





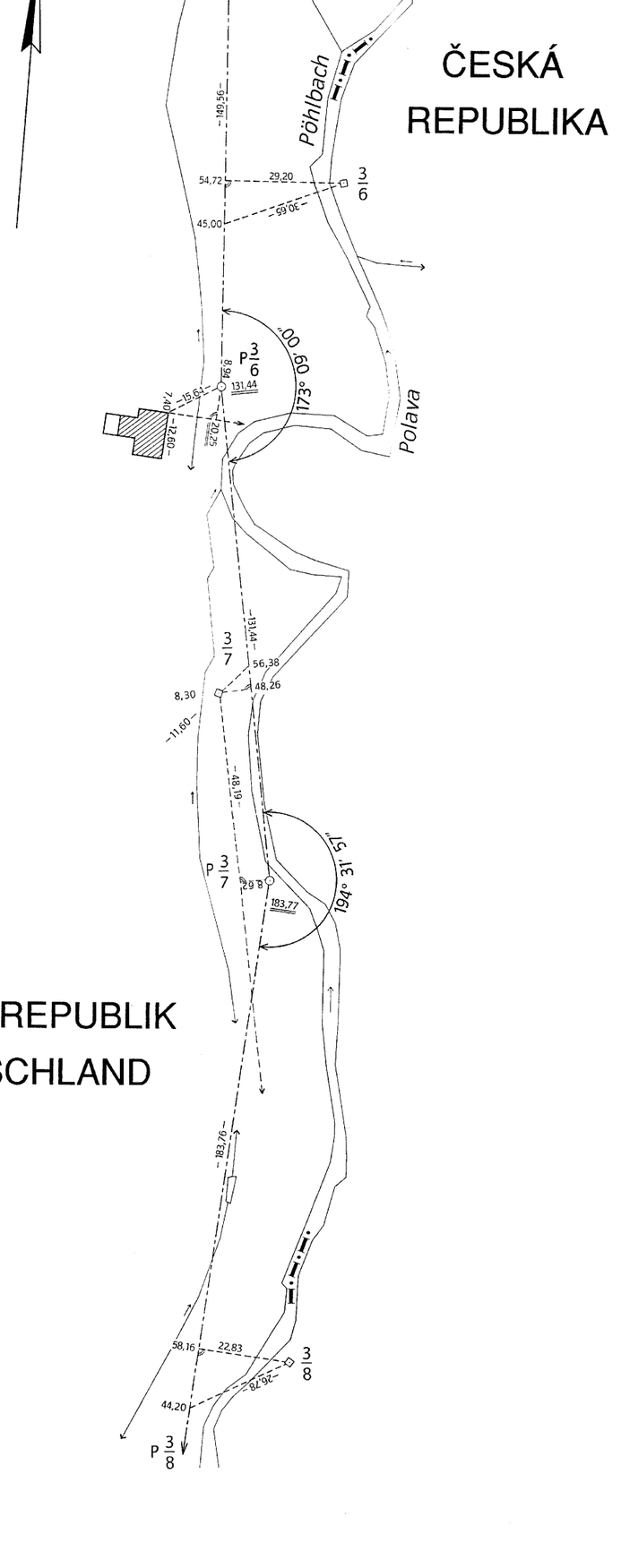

4

ČESKO - NĚMECKÉ STÁTNÍ HRANICE

část Svobodný stát Sasko

HRANIČNÍ MAPA

Hraniční úsek XVI

1 : 2500

Gemeinde Hammerunterwiesenthal

BUNDESREPUBLIK DEUTSCHLAND

Freistaat Sachsen

Regierungsbezirk Chemnitz

Landkreis Annaberg

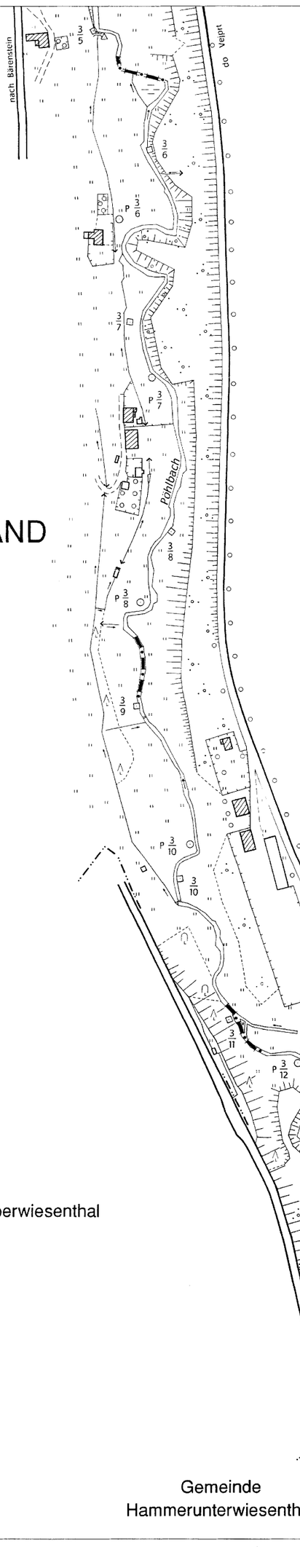

ČESKÁ REPUBLIKA

Okres Chomutov

Město Vejprty

Stadt Oberwiesenthal

Gemeinde Hammerunterwiesenthal

5

ČESKO - NĚMECKÉ STÁTNÍ HRANICE

část Svobodný stát Sasko

HRANIČNÍ NÁRYS

Hraniční úsek XVI

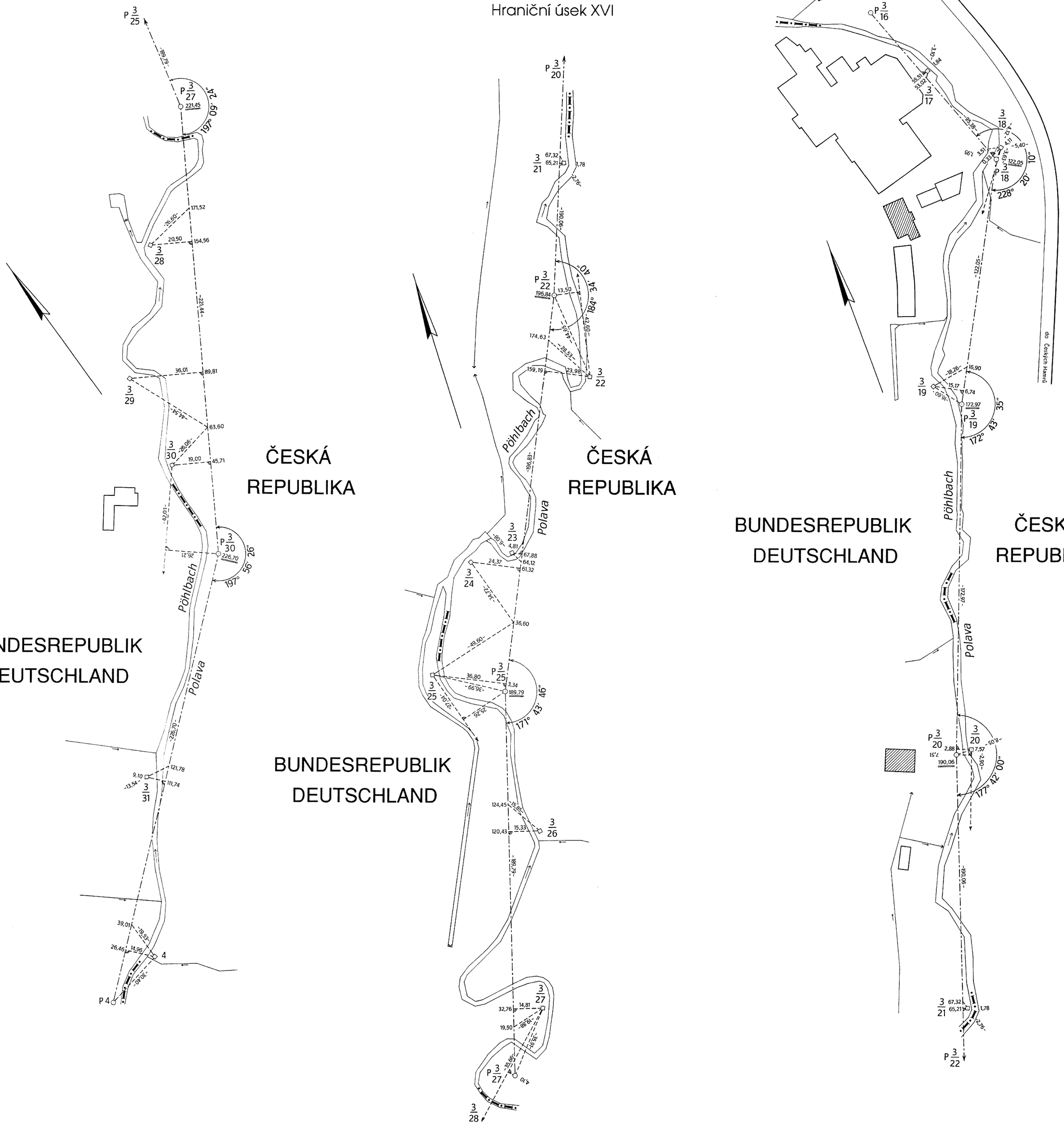

5

ČESKO - NĚMECKÉ STÁTNÍ HRANICE

část Svobodný stát Sasko

HRANIČNÍ MAPA

Hraniční úsek XVI

1 : 2500

BUNDESREPUBLIK DEUTSCHLAND

Freistaat Sachsen

Regierungsbezirk Chemnitz

Landkreis Annaberg

Gemeinde Hammerunterwiesenthal

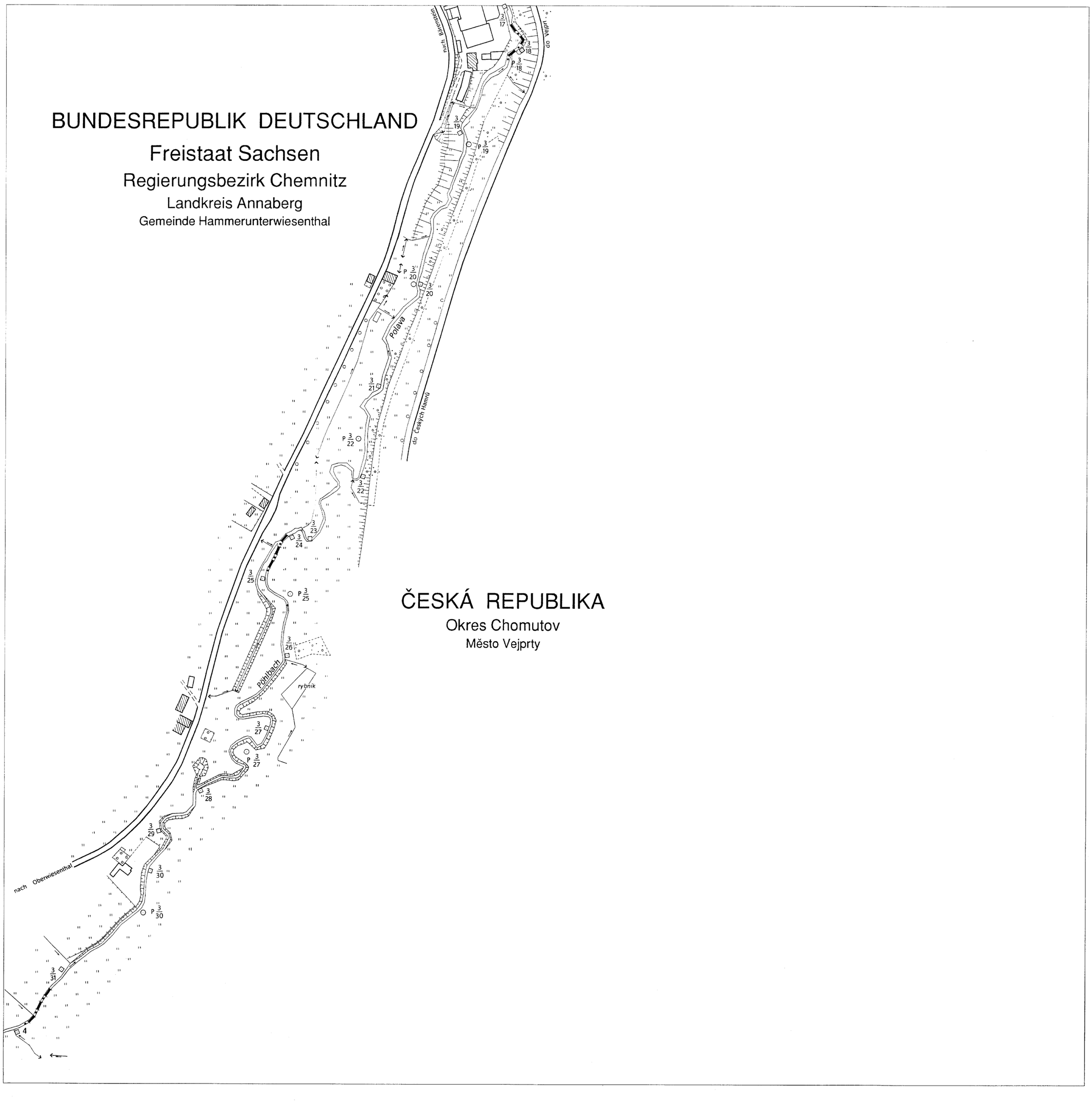

ČESKÁ REPUBLIKA

Okres Chomutov

Město Vejprty

6

ČESKO - NĚMECKÉ STÁTNÍ HRANICE

část Svobodný stát Sasko

HRANIČNÍ NÁRYS

Hraniční úsek XVI

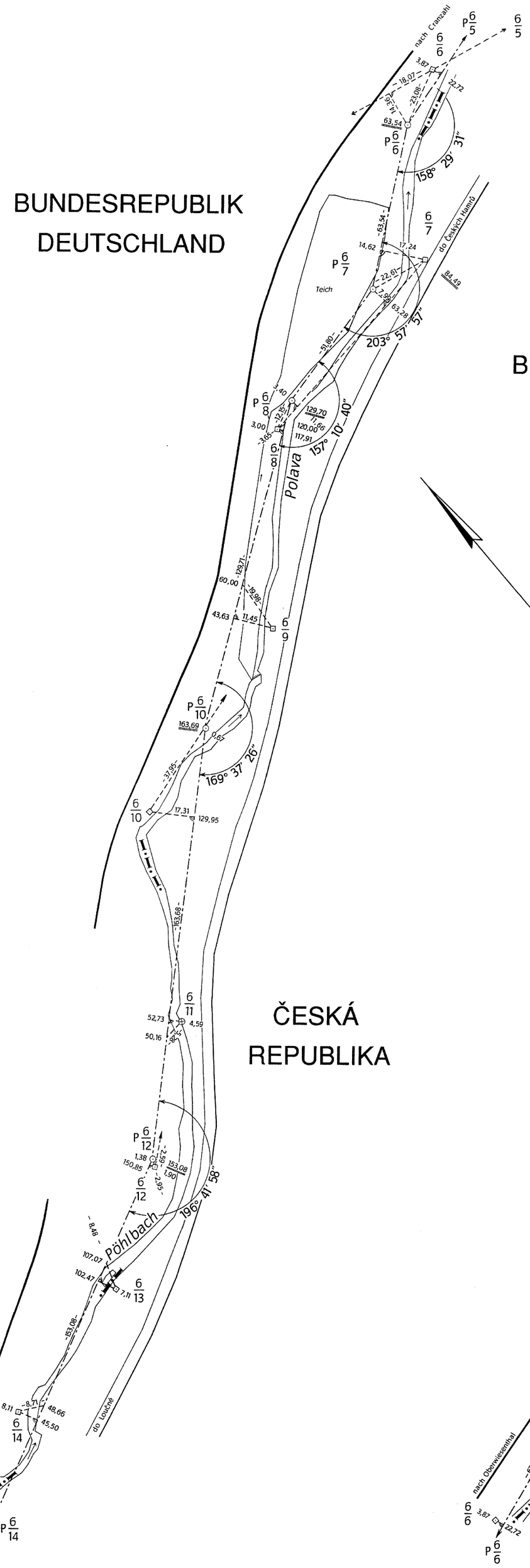

6

ČESKO - NĚMECKÉ STÁTNÍ HRANICE

část Svobodný stát Sasko

HRANIČNÍ MAPA

Hraniční úsek XVI

1 : 2500

BUNDESREPUBLIK DEUTSCHLAND

Freistaat Sachsen

Regierungsbezirk Chemnitz

Landkreis Annaberg

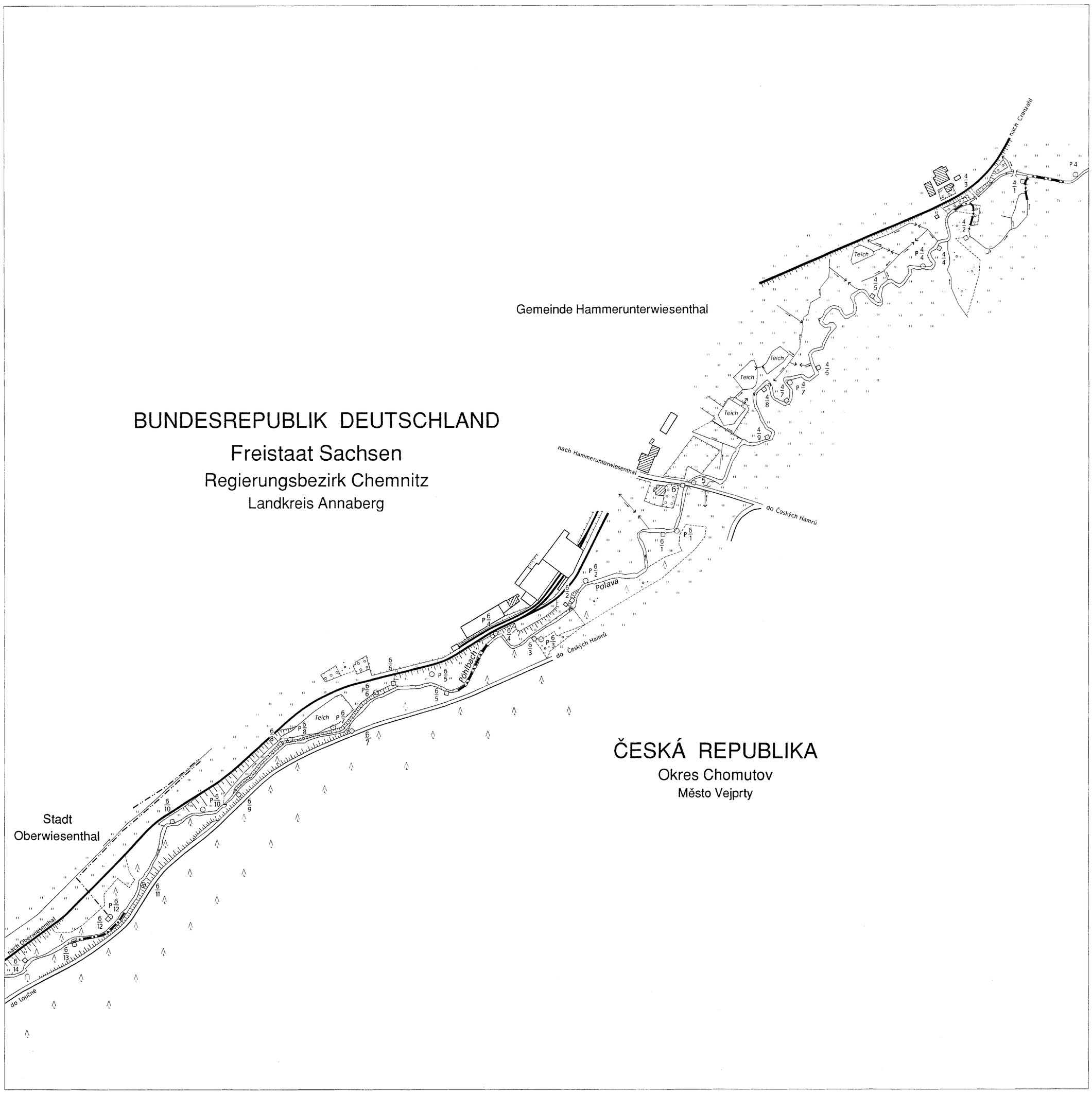

ČESKÁ REPUBLIKA

Okres Chomutov

Město Vejprty

7

ČESKO - NĚMECKÉ STÁTNÍ HRANICE

část Svobodný stát Sasko

HRANIČNÍ NÁRYS

Hraniční úsek XVI

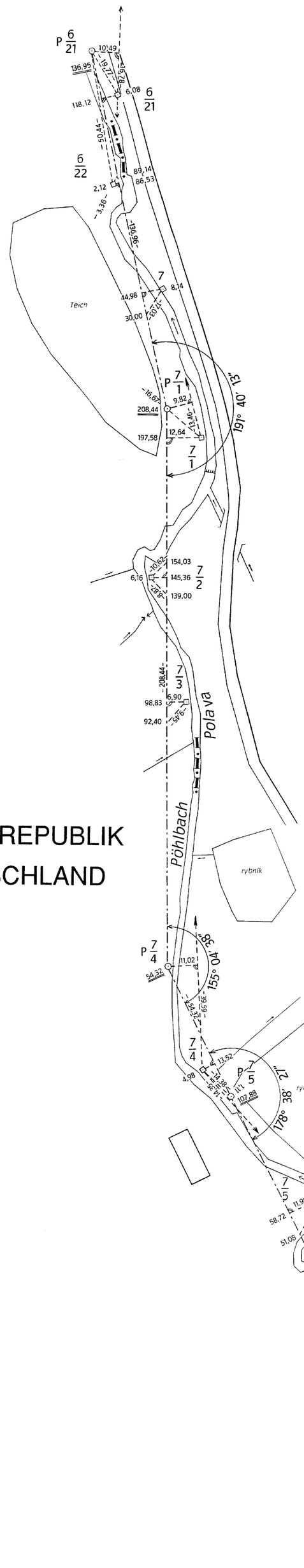

BUNDESREPUBLIK DEUTSCHLAND

ČESKÁ REPUBLIKA

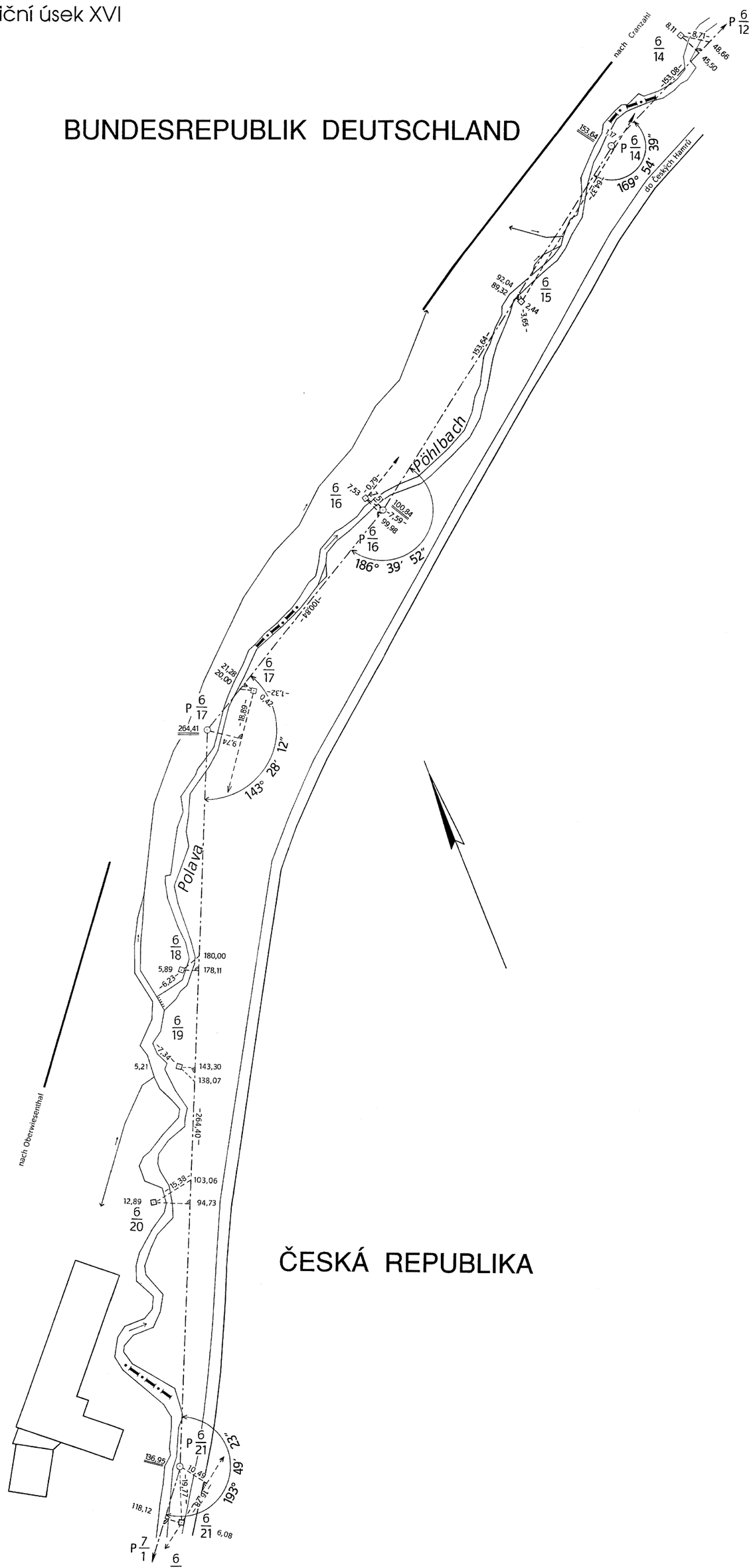

ČESKÁ REPUBLIKA

7

ČESKO - NĚMECKÉ STÁTNÍ HRANICE

část Svobodný stát Sasko

HRANIČNÍ MAPA

Hraniční úsek XVI

1 : 2500

BUNDESREPUBLIK DEUTSCHLAND

Freistaat Sachsen

Regierungsbezirk Chemnitz

Landkreis Annaberg

Stadt Oberwiesenthal



ČESKÁ REPUBLIKA

Okres Chomutov

8

ČESKO - NĚMECKÉ STÁTNÍ HRANICE

část Svobodný stát Sasko

HRANIČNÍ NÁRYS

Hraniční úsek XVI

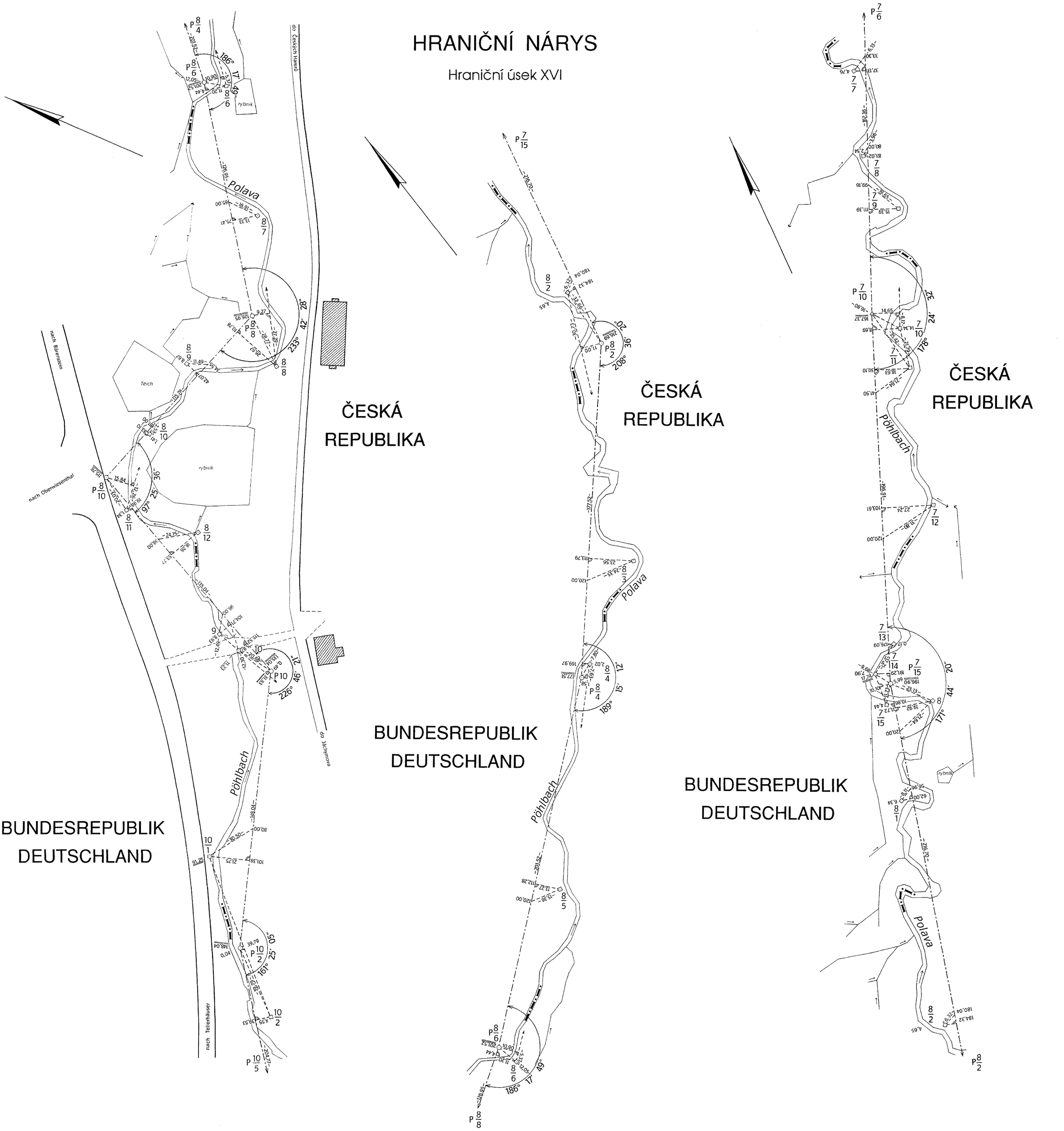

8

ČESKO - NĚMECKÉ STÁTNÍ HRANICE

část Svobodný stát Sasko

HRANIČNÍ MAPA

Hraniční úsek XVI

1 : 2500

BUNDESREPUBLIK DEUTSCHLAND

Freistaat Sachsen

Regierungsbezirk Chemnitz

Landkreis Annaberg

Stadt Oberwiesenthal

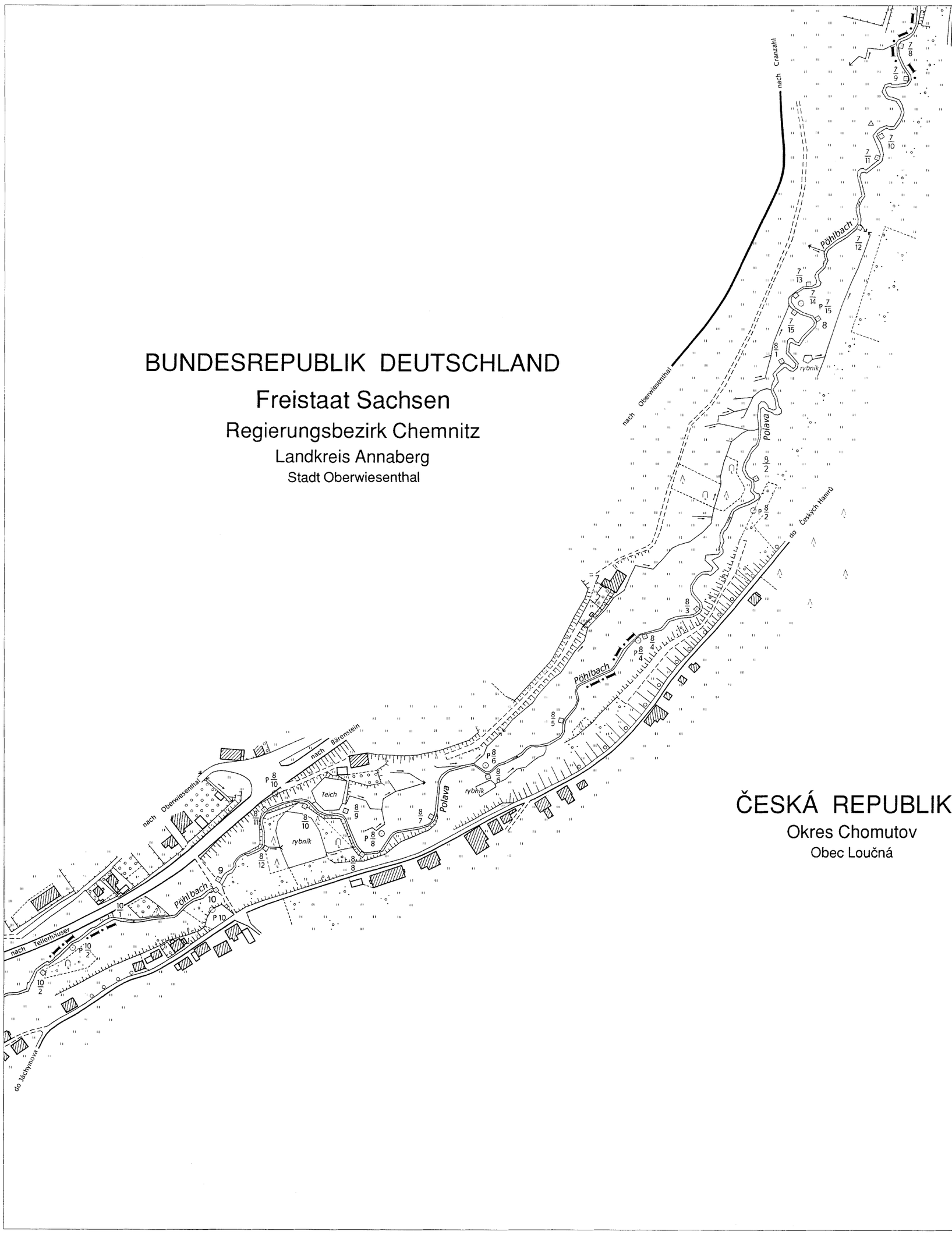

ČESKÁ REPUBLIKA

Okres Chomutov

Obec Loučná

9

ČESKO - NĚMECKÉ STÁTNÍ HRANICE

část Svobodný stát Sasko

HRANIČNÍ NÁRYS

Hraniční úsek XVI

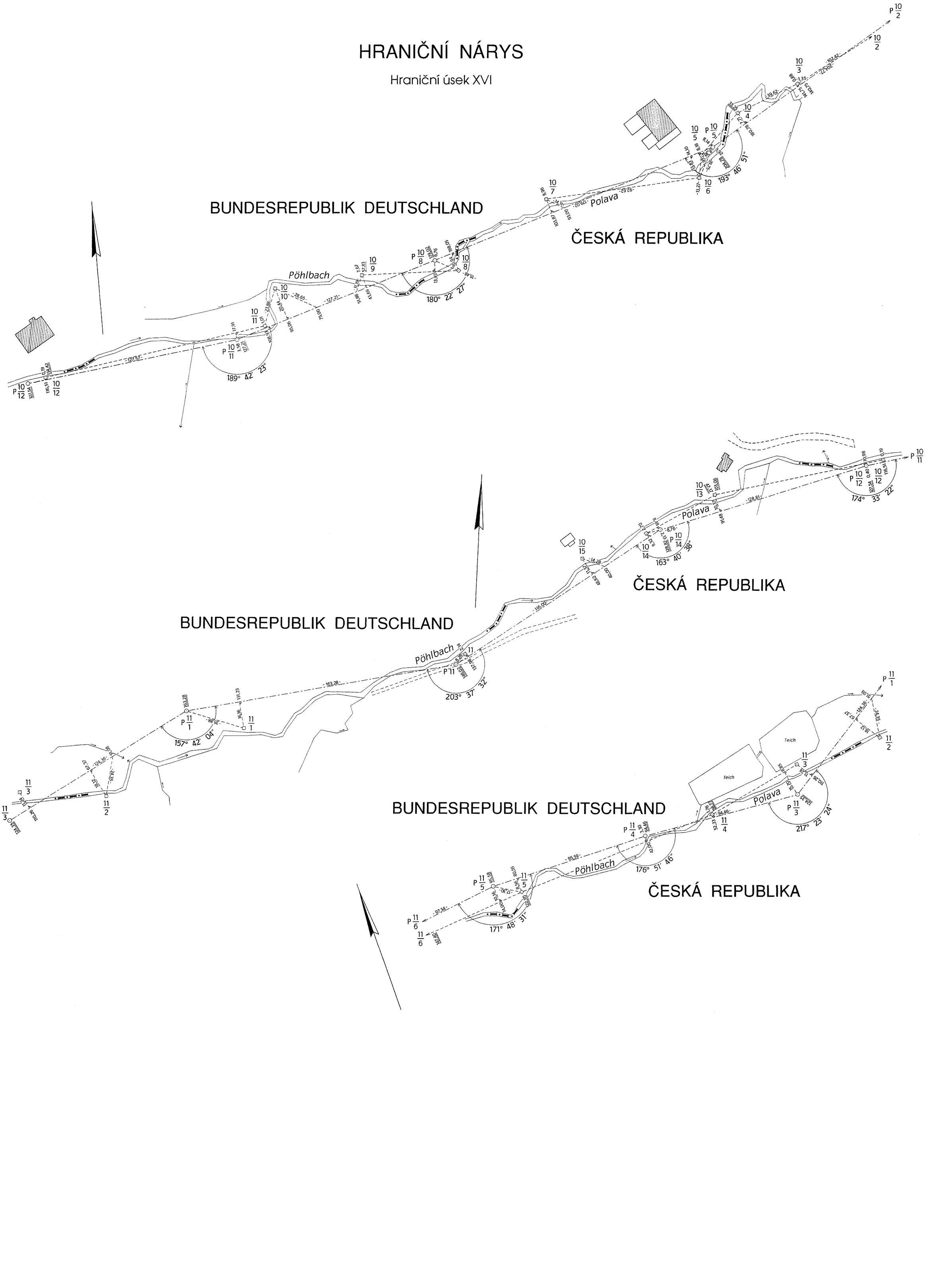

9

ČESKO - NĚMECKÉ STÁTNÍ HRANICE

část Svobodný stát Sasko

HRANIČNÍ MAPA

Hraniční úsek XVI

1 : 2500

BUNDESREPUBLIK DEUTSCHLAND

Freistaat Sachsen

Regierungsbezirk Chemnitz

Landkreis Annaberg

Stadt Oberwiesenthal

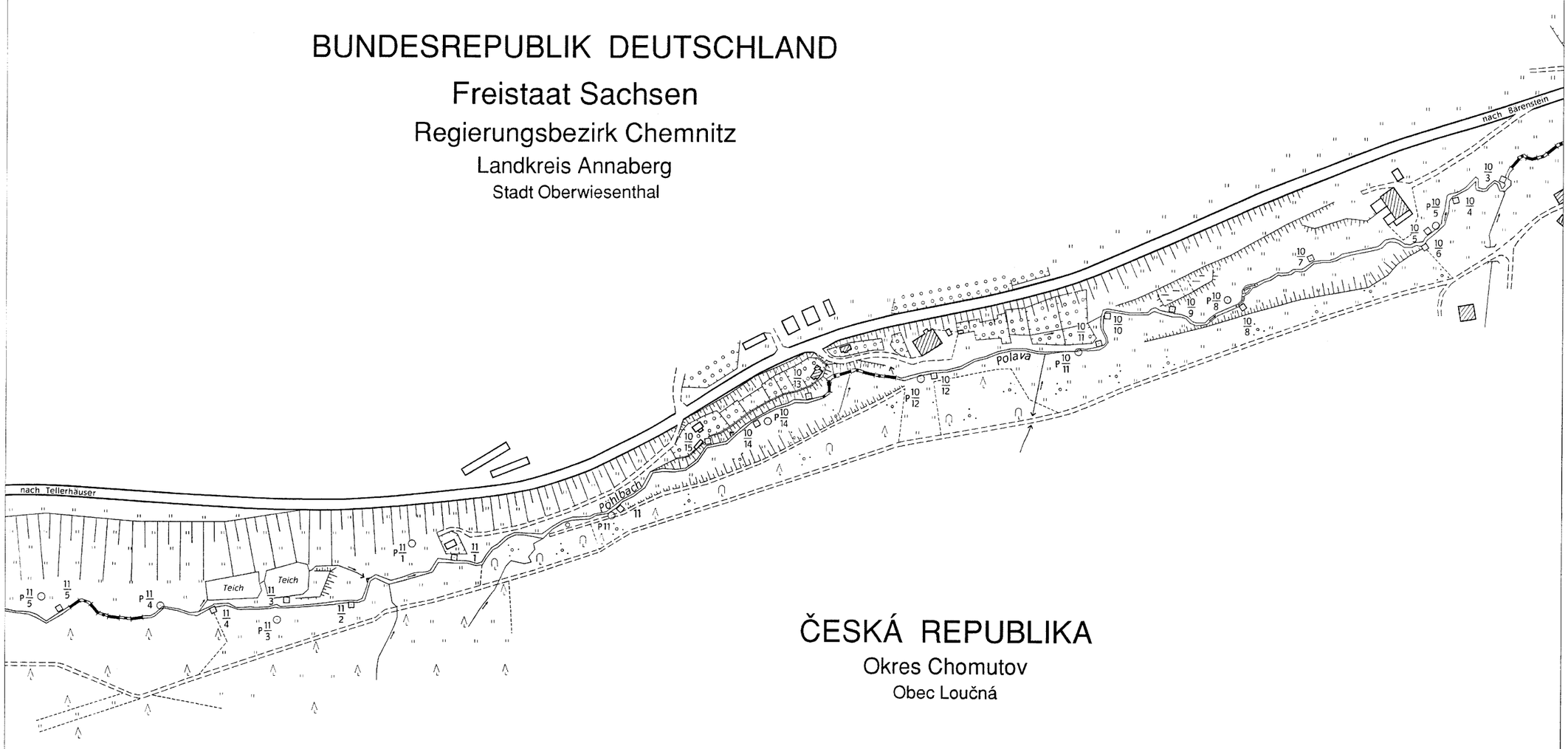

ČESKÁ REPUBLIKA

Okres Chomutov

Obec Loučná

10

ČESKO - NĚMECKÉ STÁTNÍ HRANICE

část Svobodný stát Sasko

HRANIČNÍ NÁRYS

Hraniční úsek XVI

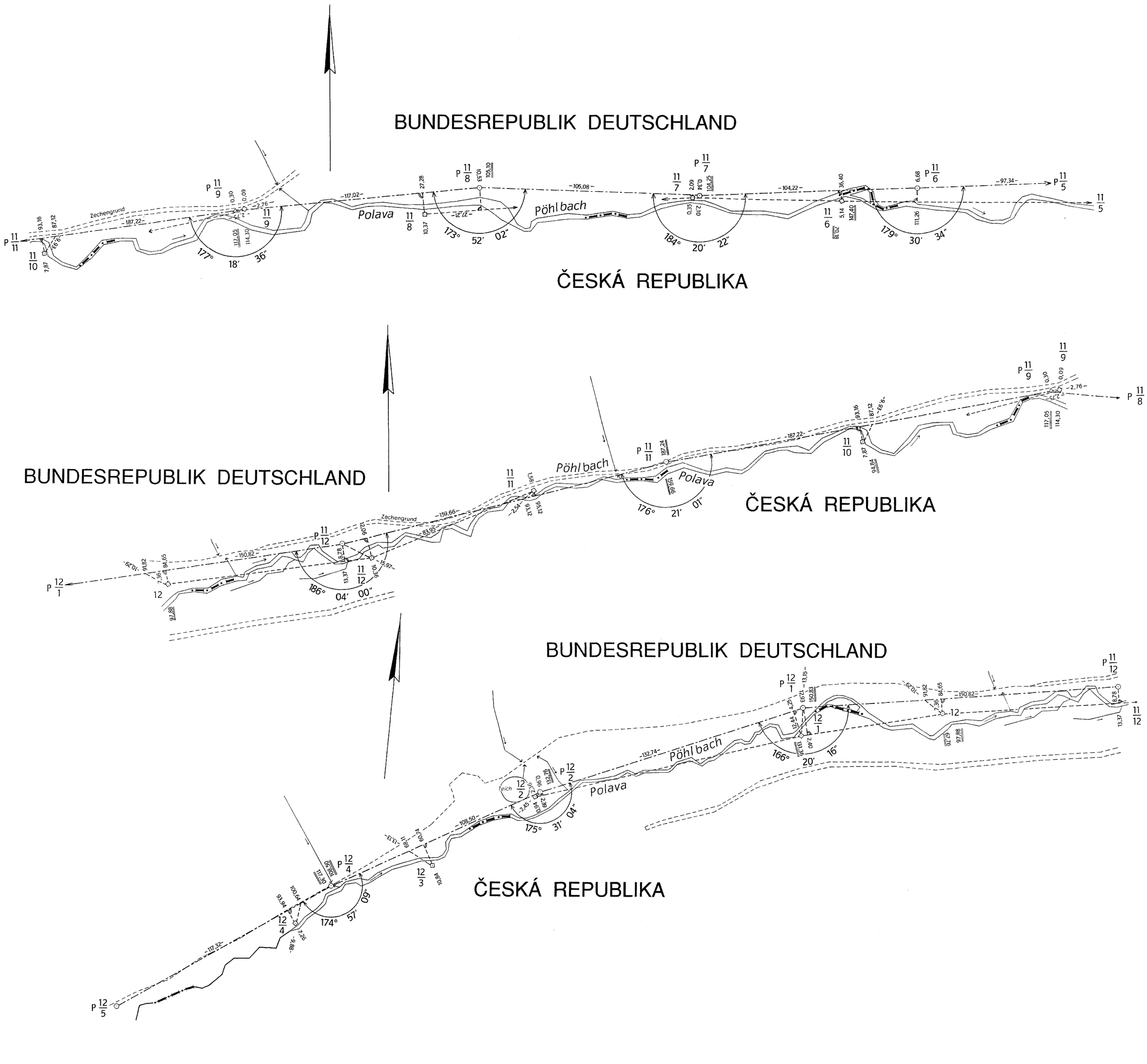

10

ČESKO - NĚMECKÉ STÁTNÍ HRANICE

část Svobodný stát Sasko

HRANIČNÍ MAPA

Hraniční úsek XVI

1 : 2500

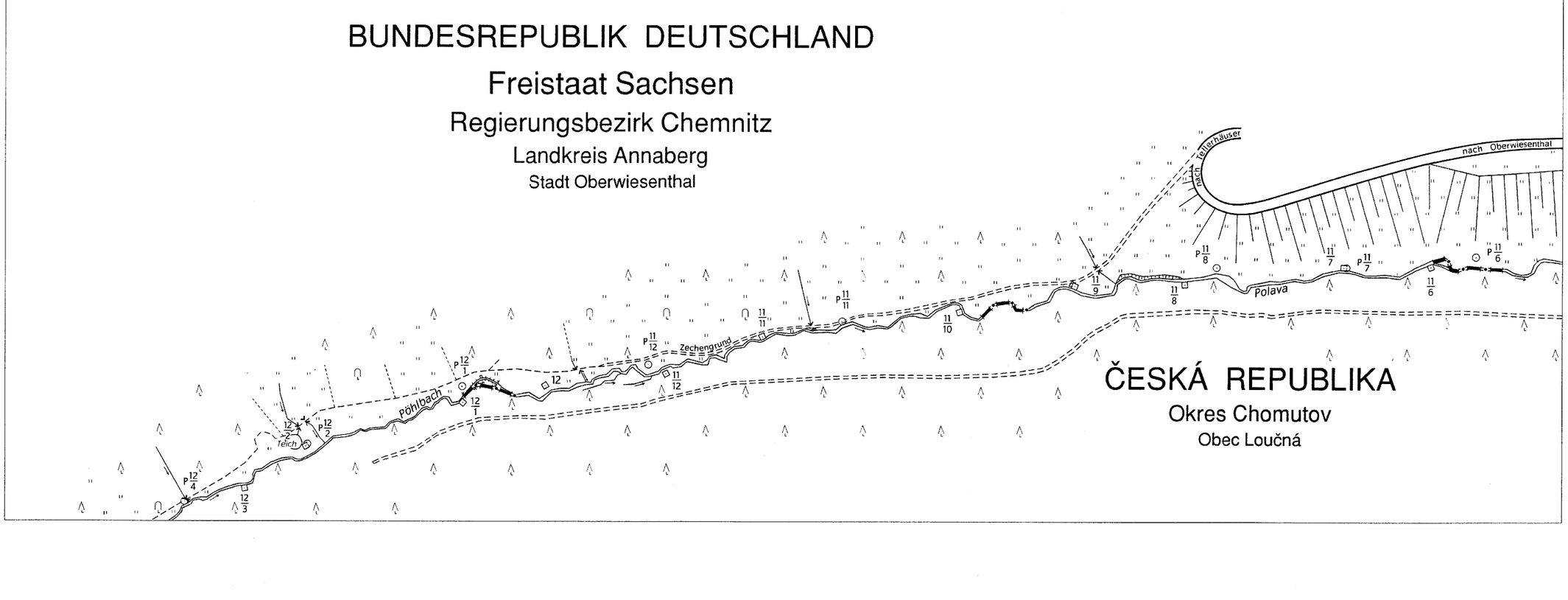

11a

ČESKO - NĚMECKÉ STÁTNÍ HRANICE

část Svobodný stát Sasko

HRANIČNÍ NÁRYS

Hraniční úsek XVI

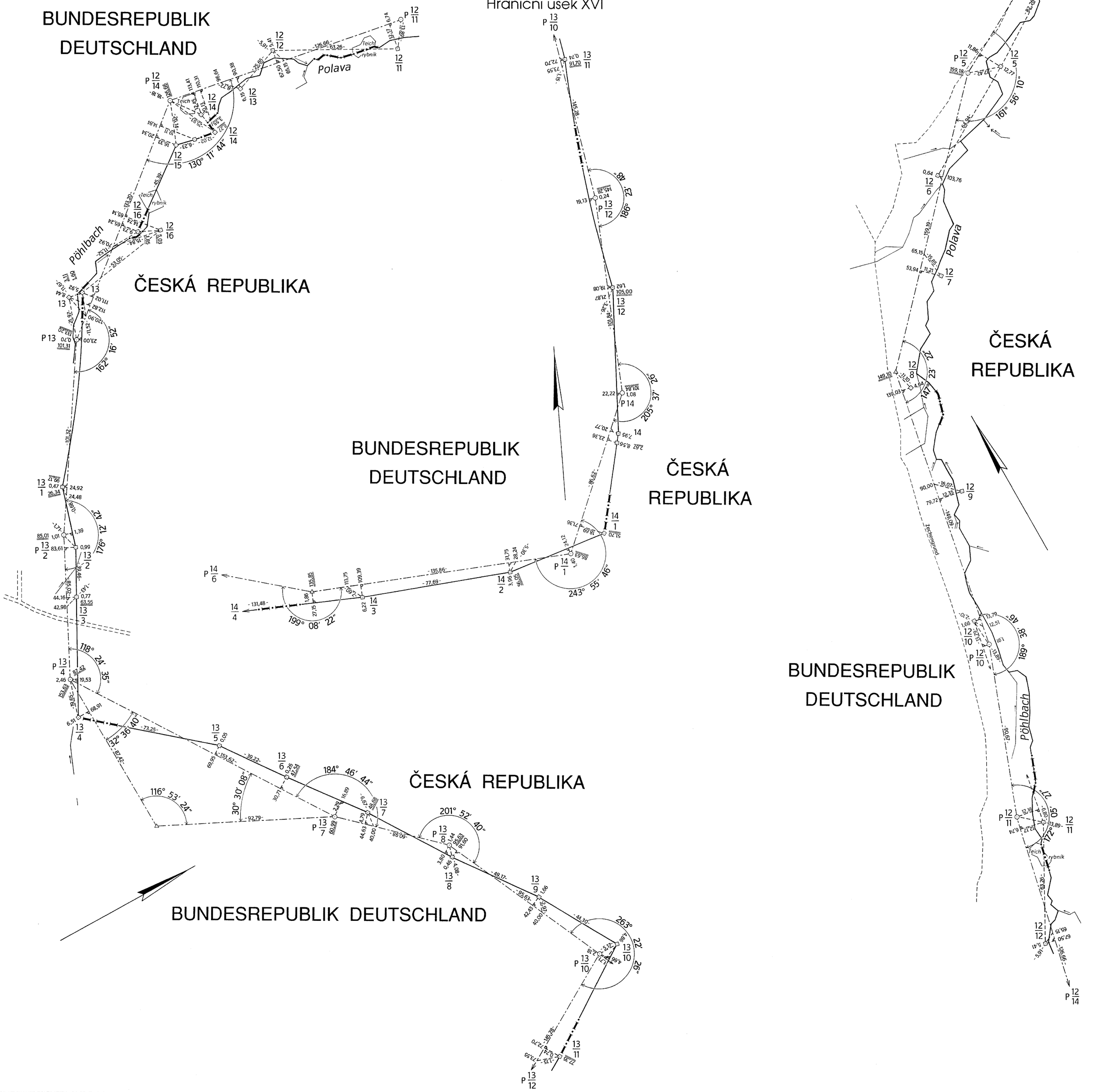

11b

ČESKO - NĚMECKÉ STÁTNÍ HRANICE

část Svobodný stát Sasko

HRANIČNÍ NÁRYS

Hraniční úsek XVI

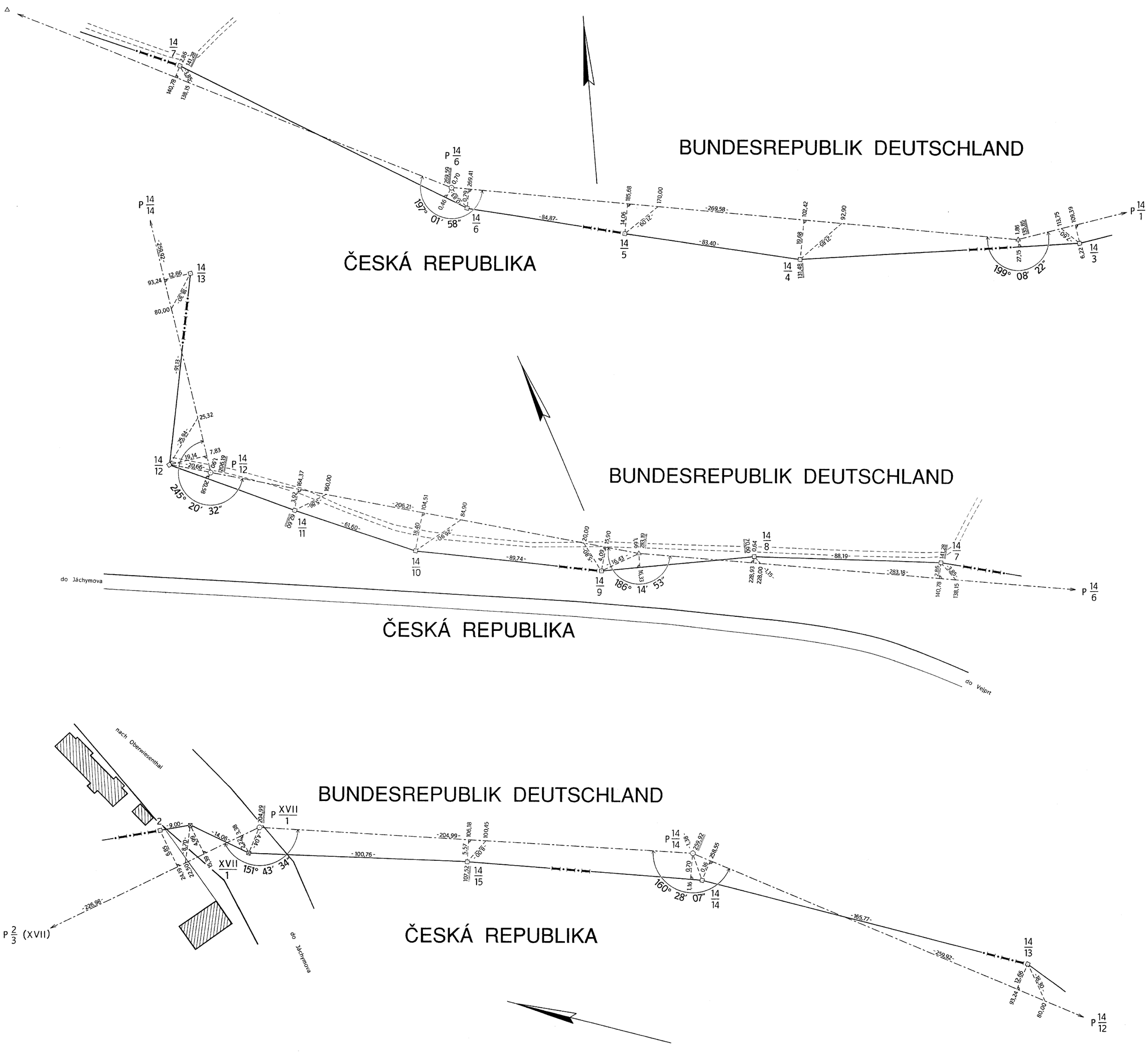

11

ČESKO - NĚMECKÉ STÁTNÍ HRANICE

část Svobodný stát Sasko

HRANIČNÍ MAPA

Hraniční úsek XVI

1 : 2500

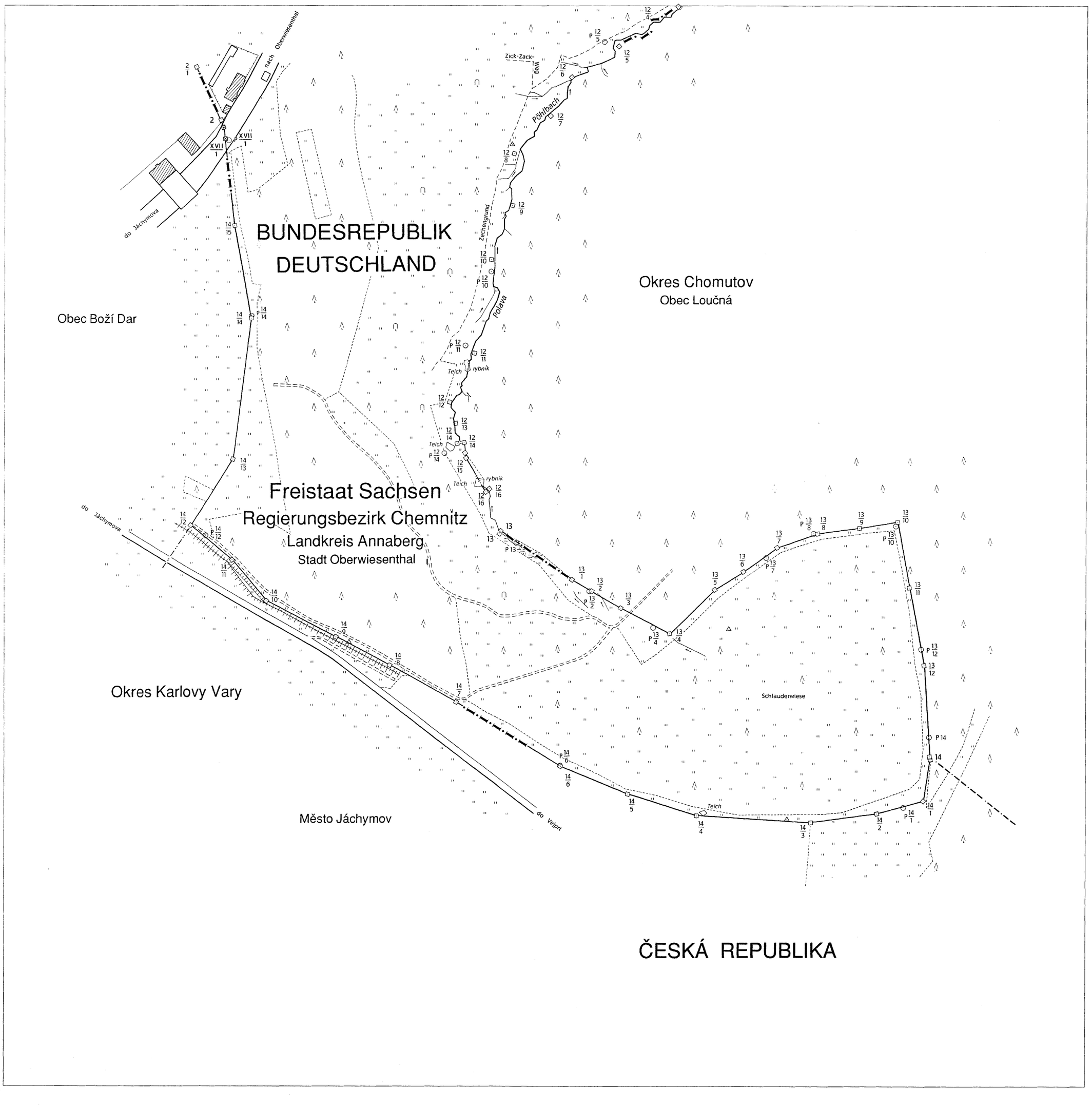

ČESKO - NĚMECKÉ STÁTNÍ HRANICE

část Svobodný stát Sasko

SEZNAM HRANIČNÍCH SILNIC A HRANIČNÍCH CEST

Poř. číslo	Hraniční úsek	Hraniční mapa	Mezi hraničními znaky	Délka [km]	Šířka [m]	Počet hraničních znaků					Poznámky
						základních	hlavních	mezilehlých	doplňkových	celkem	
1	2	3	4	5	6	7	8	9	10	11	12
1	I	5	8/1 — 8/7	0,3	4,8	—	—	9	5	14	
2	I	8	13 — 14/11	1,5	4,4	—	3	44	45	92	
3	I	9, 10	16/32 — 17	0,1	3,3	—	2	4	2	8	
4	III	5	9 — 9/8	0,4	4,5	—	2	9	—	11	hraniční silnice
5	VIII	11	19 — 20	1,0	4,2	—	4	21	1	26	
6	VIII	12, 13	21 — 23	1,7	2,4	—	5	42	—	47	
7	X	7	12/10 — 12/16	0,2	4,0	—	—	9	—	9	
8	XII	4	5 — 6	1,4	1,7	—	4	31	—	35	
9	XII	5, 6	7 — 7/14	0,6	2,0	—	2	15	—	17	
10	XII	6	9 — 9/13	0,6	2,0	—	2	14	—	16	
11	XIV	3	4 — 5	0,9	6,2	—	4	22	19	45	hraniční silnice
12	XV	9, 10	10/12 — 10/26	0,8	2,0	—	—	17	—	17	
13	XVIII	3, 4	4/8 — 5/4	1,1	2,3	—	1	22	—	23	
14	XVIII	5, 6, 7, 8	8/2 — 10	3,2	2,4	—	2	53	—	55	
15	XIX	7,8	8/16 — 10/5	0,3	7,3	—	4	15	20	39	hraniční silnice
16	XX	1, 2	1/9 — 1/27	1,1	3,0	—	—	21	12	33	
17	XX	9, 10	9 — 9/8	0,6	3,0	—	2	9	1	12	
18	XXI	1	XXI/1 — 1/16	0,5	2,7	2	—	17	1	20	
19	XXI	2	3/1 — 3/5	0,2	2,1	—	—	7	—	7	
20	XXI	6	10 — 10/4	0,2	3,0	—	2	5	—	7	
21	XXI	8	15/2 — 15/5	0,1	4,0	—	—	6	—	6	
22	XXI	8	15/9 — 16	0,3	4,0	—	2	6	1	9	
23	XXI	9	17 — 17/6	0,3	2,7	—	1	7	—	8	
24	XXI	9	17/10 — 17/15	0,3	2,7	—	—	8	—	8	
25	XXI	9, 10	18 — 19/18	1,9	3,7	—	3	42	—	45	
26	XXI	10, 11	20/2 — 21	2,0	3,0	—	2	29	5	36	
27	XXII	3	4/9 — 4/15	0,3	2,0	—	—	9	—	9	
28	XXII	4	6/1 — 6/2	0,1	3,6	—	—	4	—	4	
29	XXII	5	6/18 — 6/22	0,2	3,6	—	—	7	—	7	
30	XXII	6	10 — 11	0,1	8,5	—	4	—	—	4	hraniční silnice
31	XXII	9	17/5 — 17/7	0,1	2,5	—	—	5	1	6	
32	XXII	10	18/9 — 18/11	0,1	2,5	—	—	5	1	6	
33	XXII	11	22 — 23	1,0	2,8	—	4	16	2	22	
34	XXII	11	23/1 — 23/5	0,2	3,8	—	—	7	—	7	
35	XXII	12	23/23 — 23/24	0,03	2,5	—	—	4	—	4	
36	XXII	12	23/30 — 23/31	0,03	2,5	—	—	4	—	4	
37	XXIII	2	2/4 — 2/18	0,7	2,3	—	—	17	—	17	
38	XXIII	2	2/21 — 2/29	0,4	3,0	—	—	11	—	11	
39	XXIII	4, 5	5 — 5/12	0,7	2,4	—	2	13	2	17	
40	XXIII	6	8/40 — 9	0,1	4,8	—	2	2	—	4	
41	XXIII	11	17/5 — 17/11	0,2	2,4	—	—	9	—	9	

ČESKO - NĚMECKÉ STÁTNÍ HRANICE

část Svobodný stát Sasko

SEZNAM HRANIČNÍCH VODNÍCH TOKŮ A HRANIČNÍCH PŘÍKOPŮ

Poř. číslo	Hraniční úsek	Hraniční mapa	Název hraničního vodního toku	Mezi hraničními znaky	Délka [km]	Šířka [m]	Poznámky
1	2	3	4	5	6	7	8
1	I	1, 2	Lužická Nisa	I/1 — 3	1,4	12,0	
2	I	3, 4	Bílý potok	5 — 6/15	2,0	0,4	
3	II	12	Zlatý potok	23/5 — 23/12	0,2	0,6	
4	II	12, 13	Zlatý potok	24/4 — 25	1,1	0,6	
5	II	16	bezejmenný tok	28/38 — 28/40	0,04	0,4	
6	II	16	Mandava	28/40 — 28/42	0,04	7,0	
7	II	16	Hraniční potok	28/45 — III/1	0,04	0,4	
8	III	1, 2	Hraniční potok	III/1 — 3	1,2	0,4	
9	III	5, 6	Spréva	10 — 12	1,9	1,0	
10	III	8	Jiřikovský potok	18/19 — 18/22	0,1	2,0	
11	IV	1, 2	Spréva	3/19 — 3/32	0,9	6,0	
12	IV	7	—	12/11 — 12/15	0,1	—	hraniční příkop
13	IV	7	Rožanský potok	12/15 — 12/18	0,1	5,0	
14	IV	8	Dřevič	16 — 16/5	0,2	0,3	
15	V	1	Severní potok	2 — 2/37	0,8	1,0	
16	V	3	Luční potok	5/2 — 5/18	0,3	1,0	
17	V	10	Vilémovský potok	18/24 — VI/1	0,2	6,0	
18	VI	1, 2	Vilémovský potok	VI/1 — 3	2,5	6,0	
19	VI	3, 4	Hraniční potok	4/24 — 5/9	0,4	0,6	
20	VI	6	Tomášovský potok	10/3 — 11	0,7	0,7	
21	VI	9	Hraniční potok	16/6 — 16/15	0,2	0,6	
22	VI	10	Strouha	18/2 — 18/25	0,7	0,8	
23	VI	11, 12	Bílý potok	20 — 23	2,9	1,5	
24	VI	12, 13, 14, 15, 16	Křinice	23 — VII/1	7,9	6,0	
25	VII	1	Křinice	VII/1 — 3	1,0	6,0	
26	VII	8, 9, 10	Labe	14 — 25	3,6	110,0	
27	VIII	1, 2, 3	Klopotský potok	1/3 — 4	3,2	0,8	
28	VIII	7	Studniční potok	11/4 — 11/23	0,5	0,5	
29	VIII	7, 8	Sporný potok	12/9 — 13	0,3	1,5	
30	VIII	8	Rychnovský potok	13 — 14/24	1,4	0,8	
31	VIII	14, 15	Olšovský potok	24 — 26	2,1	3,5	
32	VIII	15	Petrovický potok	26 — 26/8	0,4	2,0	
33	VIII	15	Hraniční potok	26/8 — 26/18	0,5	0,5	
34	IX	1	Hraniční potok	2/1 — 2/9	0,2	0,5	
35	IX	4	Slatina	6 — 6/15	0,4	2,0	
36	IX	4	Hraniční potok	6/15 — 6/55	0,9	1,5	
37	IX	6, 7	Rybný potok	9 — 10	1,4	4,5	
38	IX	7, 8, 9	Hraniční potok	10 — 13	3,3	1,0	
39	IX	9	bezejmenný tok	14 — 14/6	0,2	0,4	
40	IX	10, 11, 12	Černý potok	15 — 17	2,4	1,0	
41	X	1, 2, 3, 4	Mohelnice	3 — 8/11	5,1	3,0	
42	X	6, 7	—	11 — 11/26	0,8	—	hraniční příkop
43	X	7	bezejmenný tok	11/26 — 12	0,5	0,6	
44	X	9	—	16/1 — 16/14	0,4	—	hraniční příkop
45	X	10, 11	Rašelinový potok	17 — 18	2,0	1,5	
46	X	11	Divoká Bystřice	18 — 19	1,0	2,2	
47	X	11, 12	Hraniční potok	19 — 20/25	1,8	0,5	
48	XI	1, 2, 3	Jelení potok	2/4 — 6/8	4,5	1,5	
49	XI	3, 4	Jelení potok	6/11 — 7	1,0	1,5	
50	XI	4	Moldavský potok	7 — 8	0,8	2,5	
51	XI	4	Hraniční potok	8 — 8/6	0,2	1,0	
52	XI	7, 8	Bystrý potok	11/5 — 12/22	1,8	1,5	
53	XI	8, 9, 10	Bystrý potok	12/26 — 15/28	3,3	2,0	
54	XII	1	Fláje ský potok	XII/1 — 1/2	0,2	5,0	
55	XII	1	vodní nádrž Fláje	1/2 — 2	1,3	—	
56	XII	1, 2, 3	Pstružný potok	2 — 4	3,4	2,0	
57	XII	3, 4	Hraniční potok	4 — 4/10	0,5	0,5	
58	XII	6	Ztracený potok	7/15 — 8	0,3	0,4	
59	XII	6	Stříbrný potok	8/14 — 8/19	0,2	0,5	
60	XII	6, 7, 8, 9, 10, 11	Svídnice	10 — XIII/1	9,1	1,0	
61	XIII	1, 2, 3, 4, 5, 6	Svídnice	XIII/1 — 7	9,6	4,0	
62	XIII	6, 7	Fláje ský potok	7 — 8	2,0	11,0	
63	XIII	7,8,9,10, 11,12,13,14	Načetínský potok	8/2 — XIV/1	12,6	3,5	
64	XIV	1, 2, 3	Načetínský potok	XIV/1 — 4	2,7	1,5	
65	XIV	4, 5	—	5/24 — 6/11	1,5	—	hraniční příkop
66	XIV	5	bezejmenný tok	6/11 — 7	0,4	0,5	
67	XIV	5, 6	Lesní potok	7 — 8	0,9	0,5	
68	XIV	6,7,8,9,10, 11,12,13,14	Černá	8 — 20/8	15,1	4,0	
69	XIV	14	rybník	20/8 — 20/10	0,2	—	
70	XIV	14	Černá	20/10 — XV/1	0,3	2,0	
71	XV	1	Černá	XV/1 — 1/1	0,1	1,5	
72	XV	1, 2	—	1/1 — 2	1,6	—	hraniční příkop
73	XV	2, 3, 4	Kamenička	2 — 3	2,8	0,8	
74	XV	4, 5	Přísečnice	3 — 4	1,6	4,0	
75	XV	11	—	12/22 — 13	0,05	—	hraniční příkop
76	XV	11, 12	Polava	13 — XVI/1	2,5	4,0	
77	XVI	1,2,3,4,5,6, 7,8,9,10,11	Polava	XVI/1 — 12/14	15,8	3,0	
78	XVI	11	rybník	12/15 — 12/16	0,015	—	
79	XVI	11	Polava	12/16 — 13	0,1	1,0	
80	XVII	7	Zlatý potok	10 — 10/1	0,005	3,0	
81	XVII	7	Polavský potok	10 — 10/10	0,7	4,0	
82	XVII	7, 8, 9	Komáří potok	10/10 — 15	3,1	2,0	
83	XVII	9	Komáří potok	15/5 — 15/9	0,4	1,0	
84	XVIII	1	Blatenský potok	2/1 — 3	0,7	6,0	
85	XVIII	1	Hraničný potok	3 — 3/3	0,3	4,0	
86	XVIII	1, 2, 3	Smolný potok	3/3 — 3/40	3,0	1,0	
87	XVIII	8	—	10 — XIX/1	1,2	—	hraniční příkop
88	XIX	1	—	XIX/1 — 1/6	0,3	—	hraniční příkop
89	XIX	9,10	Hraničná	11/11 — 12/19	2,1	0,7	
90	XIX	10, 11	Svatava	13 — 13/15	1,5	5,0	
91	XX	6	Kuželka	6/5 — 6/9	0,2	0,6	
92	XXI	2, 3, 4	Pstruhový potok	4 — 6/9	4,1	0,5	
93	XXI	4	Hraniční potok	6/11 — 7	0,2	0,5	
94	XXI	5	—	8/4 — 8/5	0,1	—	hraniční příkop
95	XXI	5, 6	Rákosina	8/5 — 8/15	0,9	0,5	
96	XXI	6	Rákosina	8/18 — 8/24	0,6	0,5	
97	XXI	7	Rokytník	10/9 — 10/10	0,1	0,5	
98	XXI	7	Rokytník	⊖ 10/11 — 10/11	0,01	0,5	⊖ = před doplňkovým znakem
99	XXI	7, 8	Rašeliník	12/5 — 12/11	0,6	0,4	
100	XXI	8	Černý potok	16/1 — 16/11	0,6	0,6	
101	XXI	8, 9	Černý potok	16/14 — 17	0,1	0,6	
102	XXI	11, 12	Velkorybnický potok	21/5 — 22	1,7	0,7	
103	XXI	12, 13	Sázek	22 — XXII/1	2,2	0,5	
104	XXII	1	Sázek	XXII/1 — 2	1,0	0,5	
105	XXII	2, 3	Sázek	3/12 — 3/20	0,5	0,5	
106	XXII	3	Hazlovský potok	4/19 — 4/22	0,1	0,3	
107	XXII	5	Plesná	8 — 8/5	0,3	0,6	
108	XXII	5, 6	Plesná	8/7 — 8/15	0,5	0,6	
109	XXII	6	Plesná	8/16 — 9	1,4	0,6	
110	XXII	6	Starý potok	9 — 9/7	0,5	0,6	
111	XXII	6	Starý potok	9/19 — 9/21	0,05	0,3	
112	XXII	8, 9	Hraniční potok	13/37 — 15/5	0,8	0,5	
113	XXIII	5	rybník	7/3 — 7/4	0,03	—	
114	XXIII	5, 6	Zelený potok	7/4 — 7/13	0,8	0,3	
115	XXIII	6	Zelený potok	7/16 — 7/18	0,2	0,3	
116	XXIII	6	Hranický potok	8/10 — 8/15	0,3	1,0	
117	XXIII	7	Lužní potok	10/12 — 10/13	0,01	0,4	
118	XXIII	8	Bystřina	12/2 — 12/7	0,6	0,4	
119	XXIII	8, 9	Bystřina	12/8 — 12/11	0,3	0,4	
120	XXIII	9, 10	Bystřina	12/11 — 13/9	3,7	0,5	
121	XXIII	10, 11	Bystřina	13/10 — 15	1,2	0,5	
122	XXIII	11	Brodivý potok	15/3 — 15/7	0,4	0,4	
123	XXIII	11	Lesní potok	17/2 — 17/4	0,3	0,4	

STÁTNÍ HRANICE
ČESKÁ REPUBLIKA - SPOLKOVÁ REPUBLIKA NĚMECKO
část Svobodný stát Sasko

HRANIČNÍ ÚSEK XVII

Od základního hraničního znaku $\frac{XVII}{1}$ na silnici z Božího Daru do Oberwiesenthal

k základnímu hraničnímu znaku $\frac{XVIII}{1}$ na severní straně silnice z Potůčků

do Johanngeorgenstadt (délka 21,9 km)

OBSAH:

Přehledné listy (2 listy)
Vysvětlivky (1 list)
Popis státních hranic (1 list)
Hraniční nárysy (13 listů)
Hraniční mapy (13 listů)
Seznam hraničních silnic a hraničních cest (1 list)
Seznam hraničních vodních toků a hraničních příkopů (1 list)

ČESKO - NĚMECKÉ STÁTNÍ HRANICE

část Svobodný stát Sasko

PŘEHLEDNÝ LIST

Hraniční úsek XVII

1:25 000

a

BUNDESREPUBLIK DEUTSCHLAND

Freistaat Sachsen

Regierungsbezirk Chemnitz

Landkreis Aue - Schwarzenberg

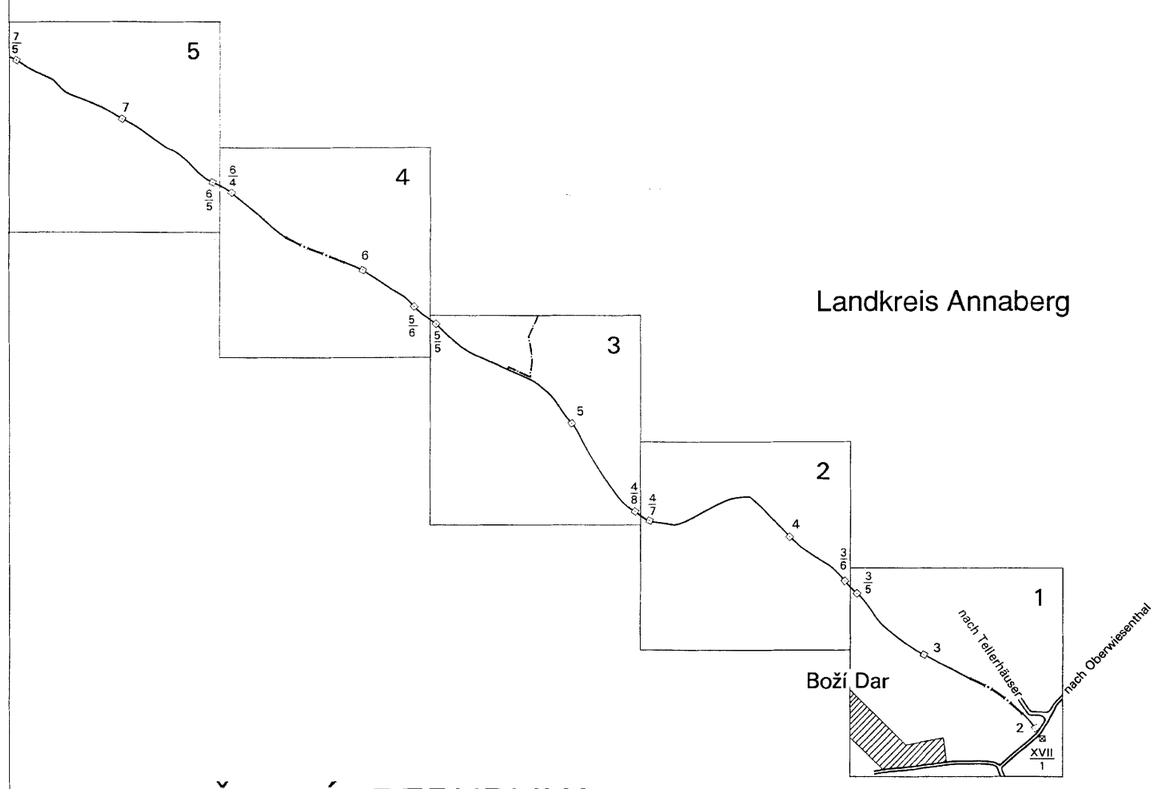

Landkreis Annaberg

ČESKÁ REPUBLIKA

Okres Karlovy Vary

ČESKO - NĚMECKÉ STÁTNÍ HRANICE

část Svobodný stát Sasko

PŘEHLEDNÝ LIST

Hraniční úsek XVII

1:25 000

b

BUNDESREPUBLIK DEUTSCHLAND

Freistaat Sachsen

Regierungsbezirk Chemnitz

Landkreis Aue - Schwarzenberg

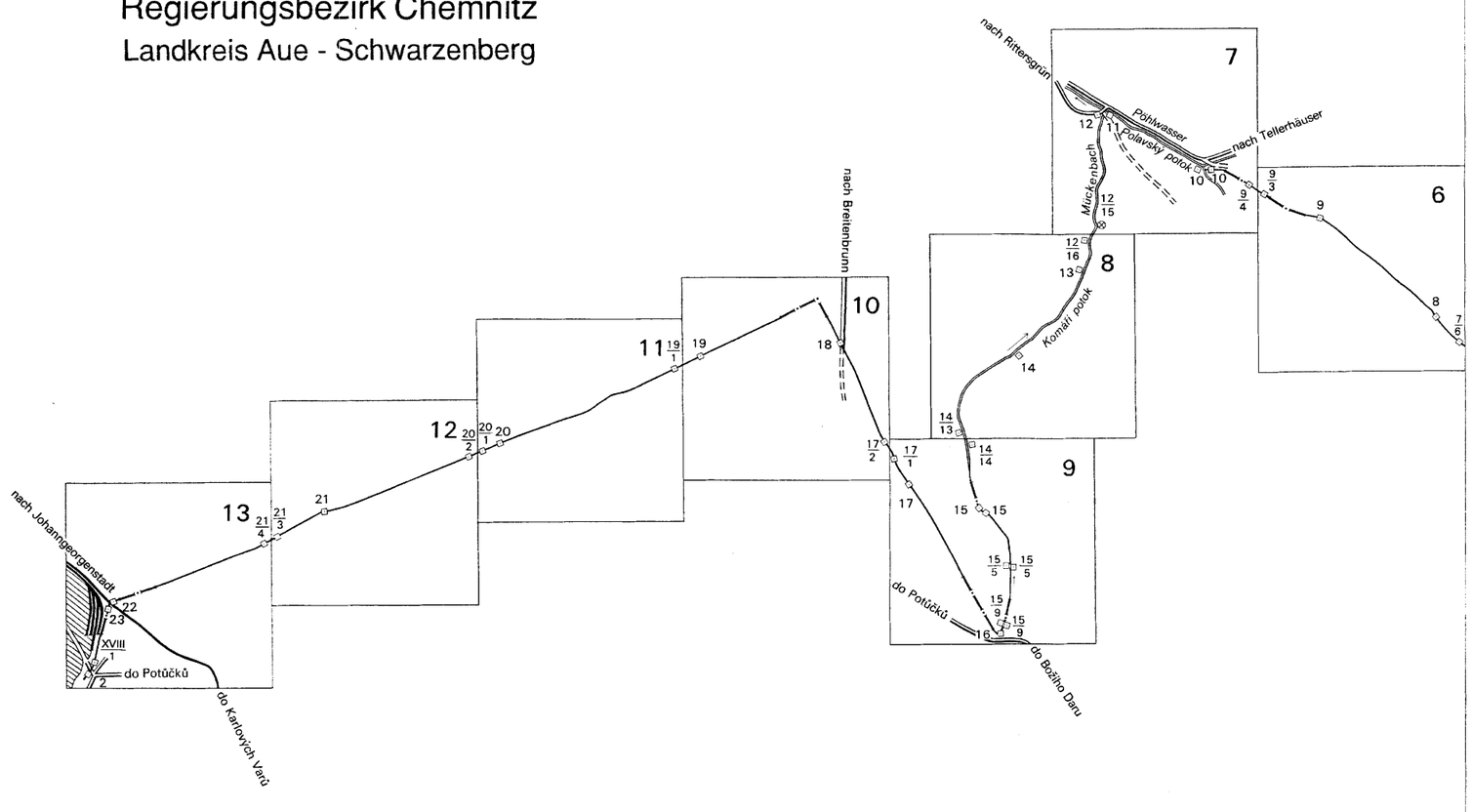

ČESKÁ REPUBLIKA

Okres Karlovy Vary

ČESKO - NĚMECKÉ STÁTNÍ HRANICE

část Svobodný stát Sasko

VYSVĚTLIVKY

I. Povšechné poznámky o provedení technických prací

Na základě rozhodnutí vládních delegací bývalé Československé socialistické republiky a bývalé Německé demokratické republiky byl v letech 1977 až 1980 přezkoušen, zaměřen a vyznačen průběh státních hranic a byla vyhotovena nová hraniční dokumentace.

Tyto práce byly provedeny na základě "Technické směrnice pro vyměřování a vyznačení průběhu státních hranic" a "Technické směrnice pro vyhotovení hraniční dokumentace". Přitom se vycházelo ze zásady, že základem pro obnovu vyznačení státních hranic a hraniční dokumentaci jsou odpovídající části existující hraniční dokumentace z roku 1937 a s ní související měřické podklady.

V dílčích úsecích byly po vzájemné dohodě provedeny nepatrné úpravy průběhu resp. změny charakteru společných státních hranic.

Části mokrých státních hranic, které jsou tvořeny střednicemi hraničních vodních toků, byly nově zaměřeny a dokumentovány.

Hraniční znaky přímého vyznačení a hraniční znaky nepřímého vyznačení ležící na státním území bývalé Německé demokratické republiky byly vyměněny za nové typy hraničních znaků.

V letech 1986 - 1988 následovalo společné přezkoušení hraničních znaků. Z toho vyplynula částečná aktualizace hraničních dokumentů.

Na základě politických změn v obou státech a v souladu s výsledky společného přezkoušení hraničních znaků byl proveden v roce 1994 a 1995 nový tisk aktualizované hraniční dokumentace, jehož výsledkem je hraniční dokumentární dílo státních hranic mezi Českou republikou a Spolkovou republikou Německo v části hranic se Svobodným státem Sasko.

Státní hranice mezi Českou republikou a Spolkovou republikou Německo v části se Svobodným státem Sasko probíhají od bodu styku se státními hranicemi Polské republiky k bodu styku se zemskými hranicemi mezi Svobodným státem Bavorsko a Svobodným státem Sasko. Jsou rozděleny na 23 hraničních úseků.

Hraniční úsek I začíná u bodu styku státních hranic smluvních států se státními hranicemi Polské republiky v hraničním vodním toku Lužická Nisa. Hraniční úsek XXIII končí u bodu styku se zemskými hranicemi mezi Svobodným státem Bavorsko a Svobodným státem Sasko.

Počáteční body hraničních úseků jsou vyznačeny základními hraničními znaky, které jsou očíslovány ve tvaru zlomku, v jehož čitateli je číslo daného hraničního úseku uvedeného římskou číslicí a ve jmenovateli arabské číslo 1. Základní hraniční znak je současně prvním hlavním hraničním znakem (např. IV/1).

Hlavní hraniční znaky jsou na důležitých lomových bodech průběhu státních hranic a jsou číslovány průběžně v každém hraničním úseku arabskými číslicemi, počínaje číslem 2.

Mezilehlé hraniční znaky vyznačují lomové body průběhu státních hranic. Mezi dvěma sousedními hlavními hraničními znaky jsou číslovány průběžně ve tvaru zlomku. V čitateli je arabské číslo předcházejícího hlavního hraničního znaku a ve jmenovateli pořadové arabské číslo mezilehlého hraničního znaku (např. 3/1).

Iniciály C a D jsou umístěny na hraničních znacích přímého vyznačení průběhu státních hranic na straně přivrácené ke státnímu území příslušného státu. Hraniční znaky nepřímého vyznačení průběhu státních hranic mají na straně přivrácené k průběhu státních hranic iniciálu toho státu, na jehož území stojí. Číslování hraničních znaků probíhá zásadně od východu na západ.

Ke zvýšení zřetelnosti průběhu státních hranic byly osazeny doplňkové hraniční znaky bez označení.

Průběh státních hranic na hraničních silnicích, hraničních cestách, hraničních příkopech a hraničních vodních tocích je vyznačen hraničními znaky zpravidla střídavě na obou státních územích. Na začátku a na konci jsou zpravidla zdvojené hraniční znaky.

Hraniční polygon z hraniční dokumentace z roku 1937 byl měřicky přezkoušen, obnoven a částečně doplněn. Poloha bodů hraničního polygonu je zpravidla stabilizována drenážními trubkami. Polygonové body jsou označeny v hraničních dokumentech číslem nejbližšího hraničního znaku a písmenem P (např. P 3/1). Výsledky měření úhlů a délek hraničního polygonu jsou zaneseny v hraničních nárysech.

Rozdělení listů hraničních map je odvozeno z hraniční dokumentace z roku 1937, jejíž základem jsou tři místní Soldnerovy systémy saské zemské triangulace v Gaussově konformním zobrazení. Hraniční mapy jsou vyhotoveny v měřítku 1:2500 a orientovány k severu. Na těchto mapách je znázorněn průběh státních hranic se všemi hraničními znaky, polygonovými body a po jejich obou stranách cca 30 m široké terénní pásmo se situačními prvky a s hranicemi správních území.

Ke každému listu hraničních map byly vyhotoveny hraniční nárysy v přibližném měřítku 1:1000. Hraniční nárysy obsahují zákres hraničního polygonu, polohu hraničních znaků, důležité situační prvky, jakož i měřické údaje o hraničním polygonu a poloze hraničních znaků.

Tiskové podklady byly vyhotoveny po projednání a se souhlasem obou smluvních států.

Společné měřické podklady a tiskové podklady českého alternátu hraničního dokumentárního díla budou uloženy na ministerstvu vnitra v Praze, podklady německého alternátu v Saském zemském zeměměřickém úřadu v Drážďanech.

Hraniční znaky

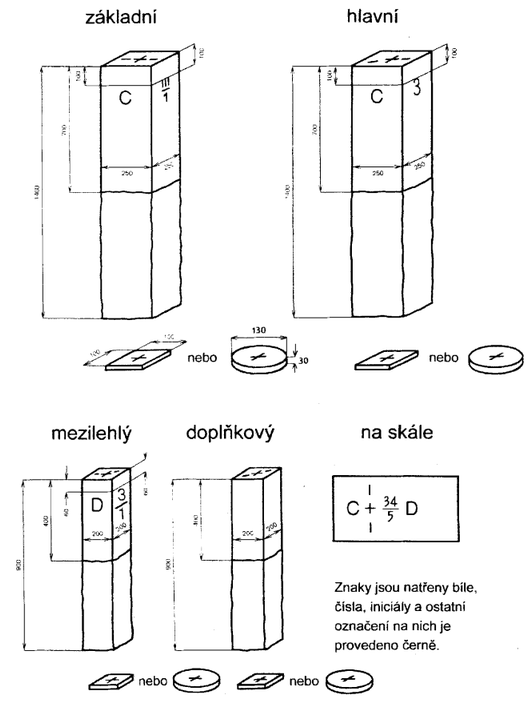

Poznámka:
Kromě uvedených hraničních znaků jsou státní hranice označeny historickými hraničními znaky a na českém státním území netypickými hraničními znaky (se zkosenými horními hranami).

II. Přehled hraničních úseků

Hraniční úsek	Vymezení hraničního úseku	Délka suchých hranic (km)	Délka mokrých hranic (km)	Délka celkem (km)	Počet základních (hraničních znaků)	Počet hlavních (hraničních znaků)	Počet mezilehlých (hraničních znaků)	Počet doplňkových (hraničních znaků)	Počet hraničních nárysů	Počet hraničních map
I	od bodu styku státních hranic smluvních států se státními hranicemi Polské republiky, v hraničním vodním toku Lužická Nisa, až k základnímu hraničnímu znaku II/1 na jižním okraji obce Waltersdorf	17,5	3,4	20,9	1	22	478	61	14	13
II	od základního hraničního znaku II/1 na jižním okraji obce Waltersdorf k základnímu hraničnímu znaku III/1 na jižní straně silnice z Rumburka do Seifhennersdorf	21,6	1,4	23,0	1	27	567	102	16	16
III	od základního hraničního znaku III/1 na jižní straně silnice z Rumburka do Seifhennersdorf k základnímu hraničnímu znaku IV/1 na severní straně ulice ke státním hranicím v Neusalza-Spremberg	16,0	3,2	19,2	1	27	493	31	16	14
IV	od základního hraničního znaku IV/1 na severní straně ulice ke státním hranicím v Neusalza-Spremberg k základnímu hraničnímu znaku V/1 na severní straně silnice ze Severního do Steinigtwolmsdorf	19,0	1,2	20,2	1	25	647	36	16	14
V	od základního hraničního znaku V/1 na severní straně silnice ze Severního do Steinigtwolmsdorf k základnímu hraničnímu znaku VI/1 na jižní straně silnice z Dolní Poustevny do Sebnitz	15,5	1,3	16,8	1	18	565	32	13	10
VI	od základního hraničního znaku VI/1 na jižní straně silnice z Dolní Poustevny do Sebnitz k základnímu hraničnímu znaku VII/1 východně mostu na cestě z Jetřichovic do Hinterhermsdorf	11,8	15,3	27,1	1	27	743	4	21	16
VII	od základního hraničního znaku VII/1 východně mostu na cestě z Jetřichovic do Hinterhermsdorf k základnímu hraničnímu znaku VIII/1 na mostě železniční trati z Děčína do Bad Schandau	10,4	4,6	15,0	1	24	257	2	14	10
VIII	od základního hraničního znaku VIII/1 na mostě železniční trati z Děčína do Bad Schandau k základnímu hraničnímu znaku IX/1 na východní straně silnice z Petrovic do Bahratal	14,4	8,4	22,8	1	25	533	24	17	15
IX	od základního hraničního znaku IX/1 na východní straně silnice z Petrovic do Bahratal k základnímu hraničnímu znaku X/1 na východní straně cesty z Fojtovic do Müglitz	9,2	8,8	18,0	1	16	505	23	16	12
X	od základního hraničního znaku X/1 na východní straně cesty z Fojtovic do Müglitz k základnímu hraničnímu znaku XI/1 na východní straně silnice z Moldavy do Hermsdorf	8,7	10,4	19,1	1	19	468	60	14	12
XI	od základního hraničního znaku XI/1 na východní straně silnice z Moldavy do Hermsdorf ke zdvojenému základnímu znaku XII/1 na mostě cesty z Českého Jiřetína do Cämmerswalde	3,4	11,6	15,0	1	14	400	5	12	10
XII	od zdvojeného základního hraničního znaku XII/1 na mostě cesty z Českého Jiřetína do Cämmerswalde k základnímu hraničnímu znaku XIII/1 na levém břehu hraničního vodního toku Svídnice západně od obce Nová Ves v Horách	4,6	15,0	19,6	1	17	277	2	16	11
XIII	od základního hraničního znaku XIII/1 na levém břehu hraničního vodního toku Svídnice, západně obce Nová Ves v Horách k základnímu hraničnímu znaku XIV/1 u mostu silnice z Kálku do Rübenau	0,1	24,2	24,3	1	15	195	4	18	14
XIV	od základního hraničního znaku XIV/1 u mostu silnice z Kálku do Rübenau k základnímu hraničnímu znaku XV/1 na pravém břehu hraničního vodního toku Černá, 2,7 km jižně od obce Satzung	3,3	19,6	22,9	1	19	208	19	18	14
XV	od základního hraničního znaku XV/1 na pravém břehu vodního toku Černá, 2,7 km jižně od obce Satzung k základnímu hraničnímu znaku XVI/1 u mostu silnice z Vejprt do Bärenstein	9,4	7,0	16,4	1	13	218	3	13	12
XVI	od základního hraničního znaku XVI/1 u mostu silnice z Vejprt do Bärenstein k základnímu hraničnímu znaku XVII/1 na silnici z Božího Daru do Oberwiesenthal	2,3	15,9	18,2	1	13	184	2	12	11
XVII	od základního hraničního znaku XVII /1 na silnici z Božího Daru do Oberwiesenthal k základnímu hraničnímu znaku XVIII/1 na severní straně silnice z Potůčků do Johanngeorgenstadt	17,7	4,2	21,9	1	22	209	6	13	13
XVIII	od základního hraničního znaku XVIII/1 na severní straně silnice z Potůčků do Johanngeorgenstadt k základnímu hraničnímu znaku XIX/1 na západní straně cesty z Přebuzi do Weitersglashütte	9,7	4,0	13,7	1	10	192	-	8	8
XIX	od základního hraničního znaku XIX/1 na západní straně cesty z Přebuzi do Weitersglashütte k základnímu hraničnímu znaku XX/1 na západní straně silnice z Kraslic do Klingenthal	12,5	3,6	16,1	1	13	221	82	11	11
XX	od základního hraničního znaku XX/1 na západní straně silnice z Kraslic do Klingenthal ke zdvojenému základnímu hraničnímu znaku XXI/1 na západní straně silnice z Lubů do Wernitzgrün	13,4	0,2	13,6	1	9	233	108	10	10
XXI	od zdvojeného základního hraničního znaku XXI/1 na západní straně silnice z Lubů do Wernitzgrün k základnímu hraničnímu znaku XXII/1 u mostu silnice z Vojtanova do Schönberg	12,8	11,2	24,0	1	22	361	69	13	13
XXII	od základního hraničního znaku XXII/1 u mostu silnice z Vojtanova do Schönberg k základnímu hraničnímu znaku XXIII/1 na západní straně silnice z Aše do Bad Elster	20,0	5,1	25,1	1	23	436	287	19	12
XXIII	od základního hraničního znaku XXIII/1 na západní straně silnice z Aše do Bad Elster k bodu styku státních hranic smluvních států se zemskými hranicemi mezi Svobodným státem Bavorsko a Svobodným státem Sasko	13,2	7,8	21,0	1	17	292	128	13	11
	celkem	266,5	187,4	453,9	23	437	8682	1090	333	282

III. Výklad značek

Smluvené značky – Hraniční mapa	Smluvené značky – Hraniční nárys	Smluvené značky – Přehledný list	Význam
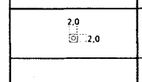	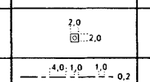		státní hranice průběh státních hranic
			zemské hranice
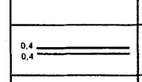			hranice správního území
		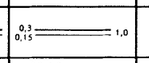	okresní hranice
			obecní hranice
			hranice kultur plot, zeď
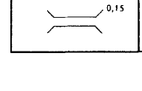	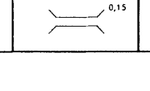		základní hraniční znak hlavní hraniční znak
			mezilehlý hraniční znak
			doplňkový hraniční znak
			skalní znak
			hraniční znak v úrovni terénu
			hraniční bod, bóje
			trigonometrický bod
			polygonový bod
			měřický bod
			profilové a nivelační znaky na Labi
			polygonová strana měřická přímka a kolmice
			kótování měřických přímek a úhlů
			hlavní silnice
			vedlejší silnice
			lesní a polní cesty
			pěšina
			železnice
			most

Smluvené značky – Hraniční mapa	Smluvené značky – Hraniční nárys	Smluvené značky – Přehledný list	Význam
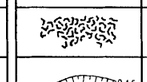	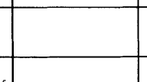		obytné budovy + sídla
			neobytné budovy
			vodní tok do šířky 2,0 m
			vodní tok širší než 2,0 m
			bažiny
			propustek, jez
			jehličnatý les
			listnatý les
			zahrada
			louka, pastvina
			orientačně významné stromy
			jednotlivé stromy
			křoví
			elektrické vedení
			telefonní vedení
			skály
			terénní stupeň
ČESKÁ REPUBLIKA			7.0 stát
Liberec	6.0	Liberec	správní území
Děčín	5.0	Děčín	okres
Lípa	4.0	Lípa	obec
potok (2,0 – 5,0)	*potok* (4,0 – 10,0)	*potok* (2,0 – 5,0)	vodní toky
Fláj	2,0	Fláj	topografické objekty
do Klínů	2,0 do Klínů	do Klínů	směry u komunikací

ČESKO - NĚMECKÉ STÁTNÍ HRANICE

část Svobodný stát Sasko

POPIS STÁTNÍCH HRANIC

Hraniční úsek XVII

Hraniční úsek XVII je částí státních hranic mezi Českou republikou a Spolkovou republikou Německo od základního hraničního znaku XVII/1 na silnici z Božího Daru do lázní Oberwiesenthal k základnímu hraničnímu znaku XVIII/1 na severní straně silnice z Potůčků do Johanngeorgenstadt. Celková délka je 21, 9 km, z toho je 17,7 km suchého a 4,2 km mokrého úseku státních hranic.

Průběh státních hranic je v tomto úseku vyznačen přímo jedním základním hraničním znakem (deskou v úrovni terénu), 12 hlavními hraničními znaky, 3 hlavními historickými hraničními znaky, jedním hlavním hraničním znakem přibetonovaným ke skále, 132 mezilehlými hraničními znaky, 2 mezilehlými hraničními znaky přibetonovanými ke skále, 5 doplňkovými hraničními znaky a jedním doplňkovým hraničním znakem (deskou v úrovni terénu). Dále je vyznačen nepřímo 2 zdvojenými hlavními hraničními znaky, 2 zdvojenými mezilehlými hraničními znaky a střídavě osazenými 4 hlavními hraničními znaky, 62 mezilehlými hraničními znaky a 11 mezilehlými skalními hraničními znaky.

Od základního hraničního znaku XVII/1 probíhají státní hranice v délce 2,3 km severozápadním směrem k hraničnímu znaku 4/2 a dále v délce 0,5 km jihozápadním směrem k hraničnímu znaku 4/6. Mezi základním hraničním znakem XVII/1 a hraničním znakem 2 protíná státní hranice silnice z Božího Daru do lázní Oberwiesenthal. U této silnice jsou po obou stranách státních hranic budovy (služební budovy hraničního přechodu). Od hraničního znaku 2 vede bezprostředně podél státních hranic střídavě po obou státních územích suchý příkop, jehož průměrná šířka je 1 m. Mezi hraničními znaky 2 a 2/2 je na státním území České republiky pole, odtud je až k hraničnímu znaku 3/8 louka a dále je les. Na státním území Spolkové republiky Německo je louka, mezi hraničními znaky 2/3 a 3/5 se střídá louka a les a od hraničního znaku 3/5 je les. Mezi hraničními znaky 3/7 a 3/8 protínají státní hranice dva vodní toky, Černá (Schwarzwasser) a bezejmenný vodní tok. Mezi hraničními znaky 3/9 a 4, 4/1 a 4/2, 4/2 a 4/3 protínají státní hranice vodní toky (bezejmenné). Mezi hraničními znaky 4/2 a 4/3 vede podél státních hranic na státním území Spolkové republiky Německo cesta.

Od hraničního znaku 4/6 ke zdvojenému hraničnímu znaku 10 probíhají státní hranice v délce 6,9 km severozápadním směrem. Po obou stranách státních hranic je les, který je na státním území Spolkové republiky Německo mezi hraničními znaky 5/2 a 5/4 a na státním území České republiky mezi hraničními znaky 7/5 a 7/6 přerušen loukou. U hraničního znaku 5/2 vede ke státním hranicím cesta ze státního území Spolkové republiky Německo. Mezi hraničními znaky 5/6 a 7/5 vede podél státních hranic na státním území Spolkové republiky Německo cesta. Hraniční znaky 8 a 9 jsou historické. Na státním území Spolkové republiky Německo končí mezi hraničními znaky 9/5 a 9/6 les a dále je louka. Mezi hraničním znakem 9/6 a zdvojeným hraničním znakem 10 vede podél státních hranic na státním území Spolkové republiky Německo cesta, u které jsou budovy (obytné, hospodářské). Suchý příkop, který začíná u hraničního znaku 2 končí u zdvojeného hraničního znaku 10.

Od zdvojeného hraničního znaku 10 určuje průběh státních hranic v délce 5 m střednice hraničního vodního toku Zlatý potok (Goldbach) k jeho soutoku s vodním tokem Polavský potok (Pöhlwasser). Odtud určuje průběh státních hranic v délce 0,7 km severozápadním směrem střednice hraničního vodního toku Polavský potok (Pöhlwasser) až k jeho soutoku s hraničním vodním tokem Komáří potok (Mückenbach) u hraničního znaku 10/10. Hraniční vodní tok Polavský potok je místy regulován, jeho průměrná šířka je 4 m. Na státním území Spolkové republiky Německo vede podél státních hranic mezi zdvojeným hraničním znakem 10 a hraničním znakem 10/10 silnice z Tellerhäuser do Rittersgrün. Mezi zdvojeným hraničním znakem 10 a hraničním znakem 10/8 je les a dále louka. Na státním území České republiky je mezi zdvojeným hraničním znakem 10 a hraničním znakem 10/3 louka, k hraničnímu znaku 10/6 je les a dále louka. U hraničního znaku 10/3 je na hraničním vodním toku jez.

Od soutoku hraničních vodních toků u hraničního znaku 10/10 určuje průběh státních hranic v délce 3,1 km převážně jihozápadním směrem střednice hraničního vodního toku Komáří potok (Mückenbach) ke zdvojenému hraničnímu znaku 15. Hraniční vodní tok je místy regulován, jeho průměrná šířka je 2 m. V tomto úseku do něho ústí z obou státních území několik malých vodních toků. Mezi hraničními znaky 11 a 12 protíná státní hranice na mostě cesta. Na státním území České republiky končí u hraničního znaku 12/5 louka a dále je les. Na státním území Spolkové republiky Německo je mezi hraničními znaky 12 a 12/2 budova (obytná) se zahradou, u hraničního znaku 12/12 končí louka, dále je k hraničnímu znaku 14/20 les a odtud louka.

Od zdvojeného hraničního znaku 15 probíhají státní hranice v délce 0,9 km jižním směrem k hraničnímu znaku 16. Mezi zdvojenými hraničními znaky 15 a 15/5 protíná několikrát státní hranice vodní tok Komáří potok (Mückenbach). Mezi zdvojenými hraničními znaky 15/5 a 15/9 určuje průběh státních hranic v délce 0,4 km střednice hraničního vodního toku Komáří potok (Mückenbach). Na státním území Spolkové republiky Německo je louka, která je mezi zdvojeným hraničním znakem 15 a hraničním znakem 15/4 a mezi zdvojeným hraničním znakem 15/5 a hraničním znakem 15/6 přerušena lesem. Na státním území České republiky je les, který je přerušen mezi hraničními znaky 15/2 a 15/4 loukou.

Od hraničního znaku 16 probíhají státní hranice v délce 2,4 km severozápadním směrem k hraničnímu znaku 18/4. Na státním území České republiky je mezi hraničními znaky 16 a 16/13 louka, dále je les. Na státním území Spolkové republiky Německo vede podél státních hranic mezi hraničními znaky 16/10 a 18 cesta. U hraničního znaku 17/1 končí louka a začíná les. Mezi hraničními znaky 17/7 a 18 protíná státní hranice cesta. Na státním území Spolkové republiky Německo je mezi hraničními znaky 18 a 18/4 střídavě louka a les. Od hraničního znaku 18 vede bezprostředně podél státních hranic suchý příkop, který je několikrát protíná. Průměrná šířka suchého příkopu je 1 m.

Od hraničního znaku 18/4 probíhají státní hranice v délce 4,7 km jihozápadním směrem k hraničnímu znaku 23. Po obou stranách státních hranic je k hraničnímu znaku 21/10 les. U hraničního znaku 18/4 a mezi hraničními znaky 20/3 a 20/4 protínají státní hranice vodní toky (bezejmenné). U hraničního znaku 19/6 protíná státní hranice cesta (pěšina). Hraniční znak 21 je historický. Mezi hraničními znaky 21/3 a 21/4 protínají státní hranice hluboké příkopy. Suchý příkop, který začíná u hraničního znaku 18 končí u hraničního znaku 21/9. Mezi hraničními znaky 21/9 a 21/10 protíná několikrát státní hranice vodní tok (bezejmenný). Mezi hraničními znaky 21/10 a 21/13 je na státním území České republiky louka a na státním území Spolkové republiky Německo několik budov (obytné, hospodářské) se zahradami. Mezi hraničními znaky 22 a 22/1 protíná státní hranice železniční trať z Potůčků do Johanngeorgenstadt. Mezi hraničními znaky 22/1 a 23 protíná státní hranice vodní tok Černá (Schwarzwasser).

Od hraničního znaku 23 probíhají státní hranice v délce 0,4 km jižním směrem k základnímu hraničnímu znaku XVIII/1. Na státním území České republiky jsou louky a křoví. Na státním území Spolkové republiky Německo je mezi hraničními znaky 23 a 23/5 kolejiště a několik budov (obytné). Mezi hraničními znaky 23/4 a 23/5 protíná státní hranice vodní tok (bezejmenný), který teče podél státních hranic na státním území Spolkové republiky Německo a ústí do vodního toku Černá (Schwarzwasser).

1

ČESKO - NĚMECKÉ STÁTNÍ HRANICE

část Svobodný stát Sasko

HRANIČNÍ NÁRYS

Hraniční úsek XVII

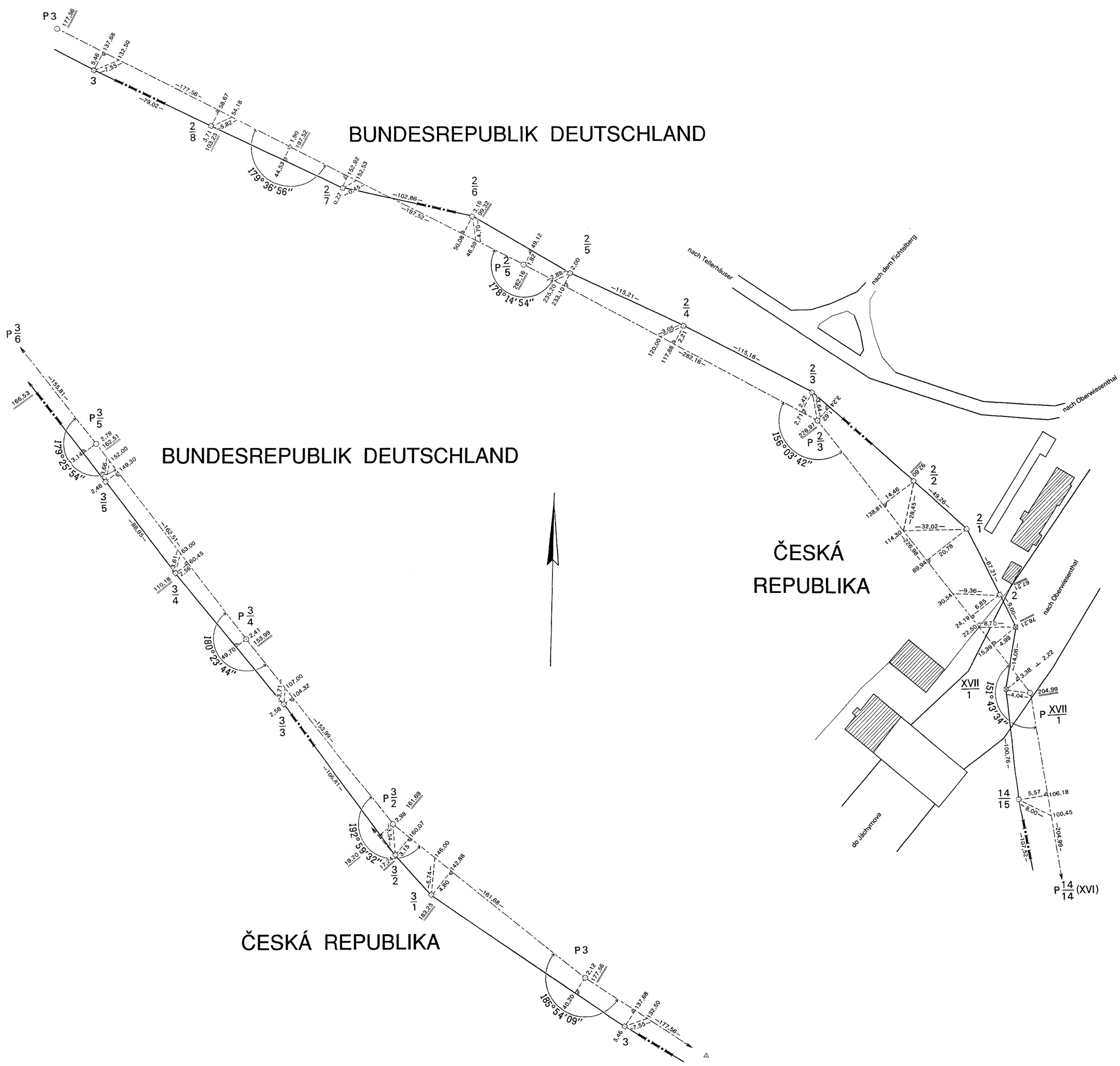

1

ČESKO - NĚMECKÉ STÁTNÍ HRANICE

část Svobodný stát Sasko

HRANIČNÍ MAPA

Hraniční úsek XVII

1 : 2500

ČESKÁ REPUBLIKA
Okres Karlovy Vary
Obec Boží Dar

BUNDESREPUBLIK DEUTSCHLAND
Freistaat Sachsen
Regierungsbezirk Chemnitz
Landkreis Annaberg
Stadt Oberwiesenthal

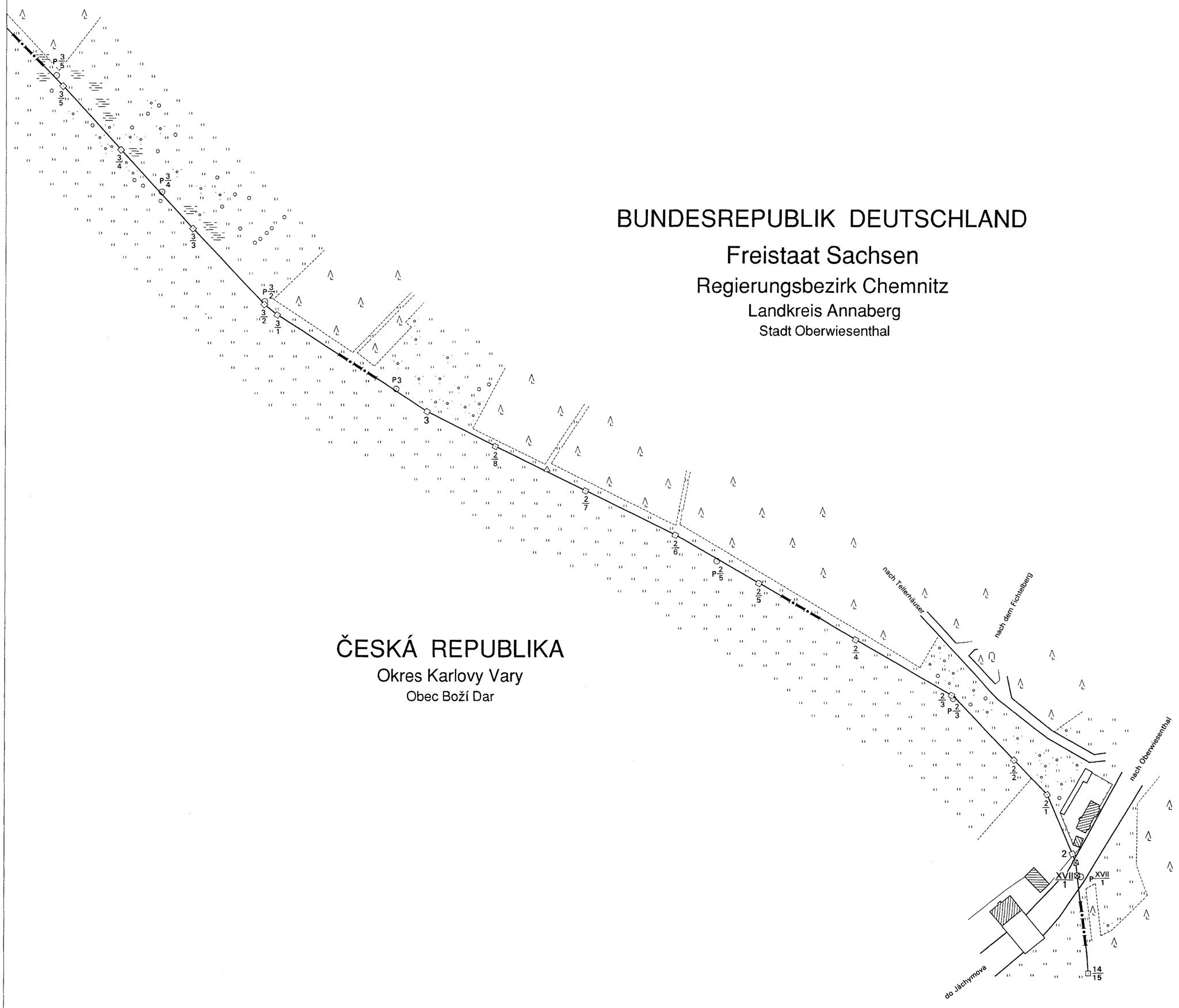

2

ČESKO - NĚMECKÉ STÁTNÍ HRANICE

část Svobodný stát Sasko

HRANIČNÍ NÁRYS

Hraniční úsek XVII

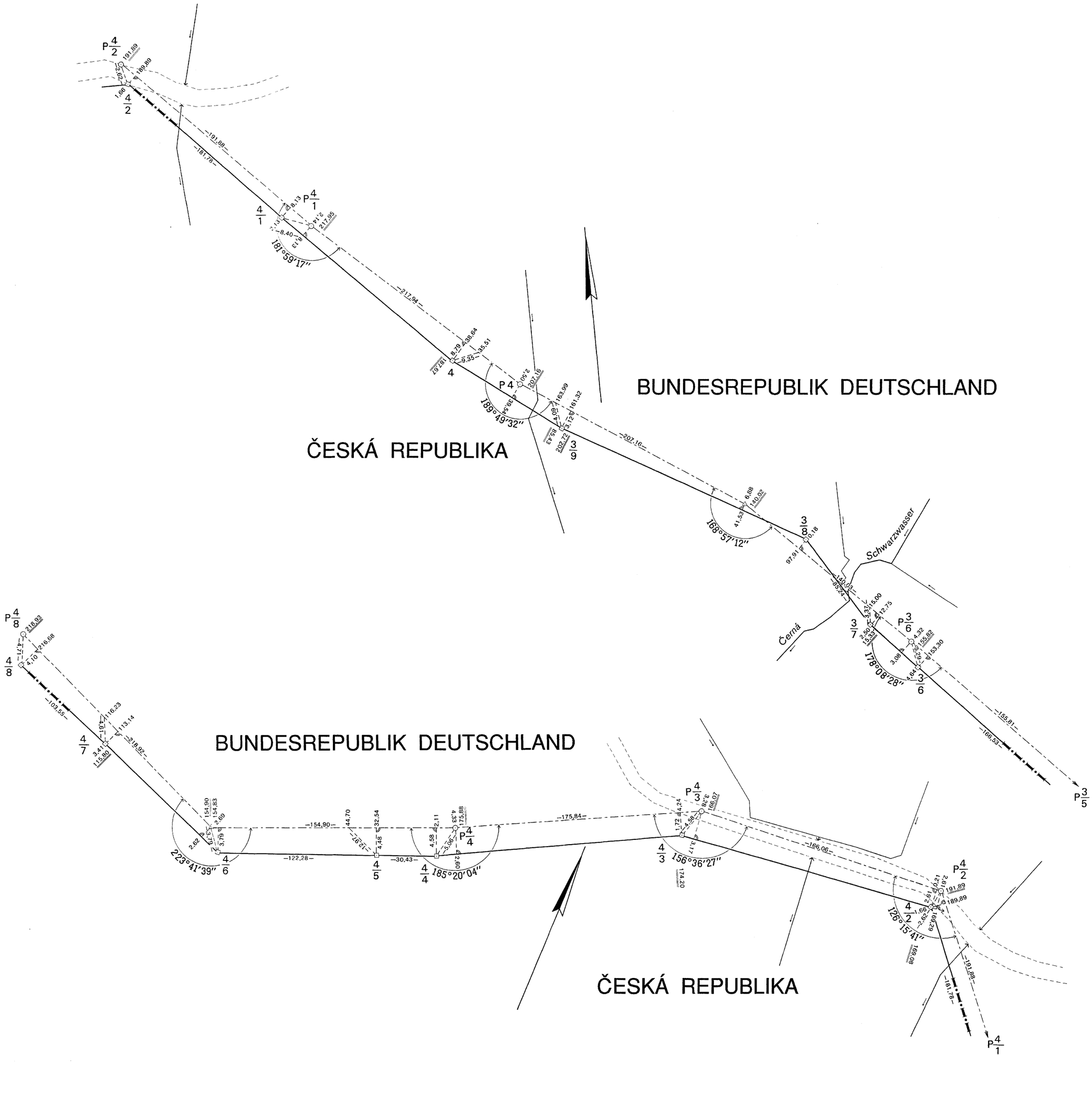

2

ČESKO - NĚMECKÉ STÁTNÍ HRANICE

část Svobodný stát Sasko

HRANIČNÍ MAPA

Hraniční úsek XVII

1 : 2500

BUNDESREPUBLIK DEUTSCHLAND

Freistaat Sachsen

Regierungsbezirk Chemnitz

Landkreis Annaberg

Stadt Oberwiesenthal

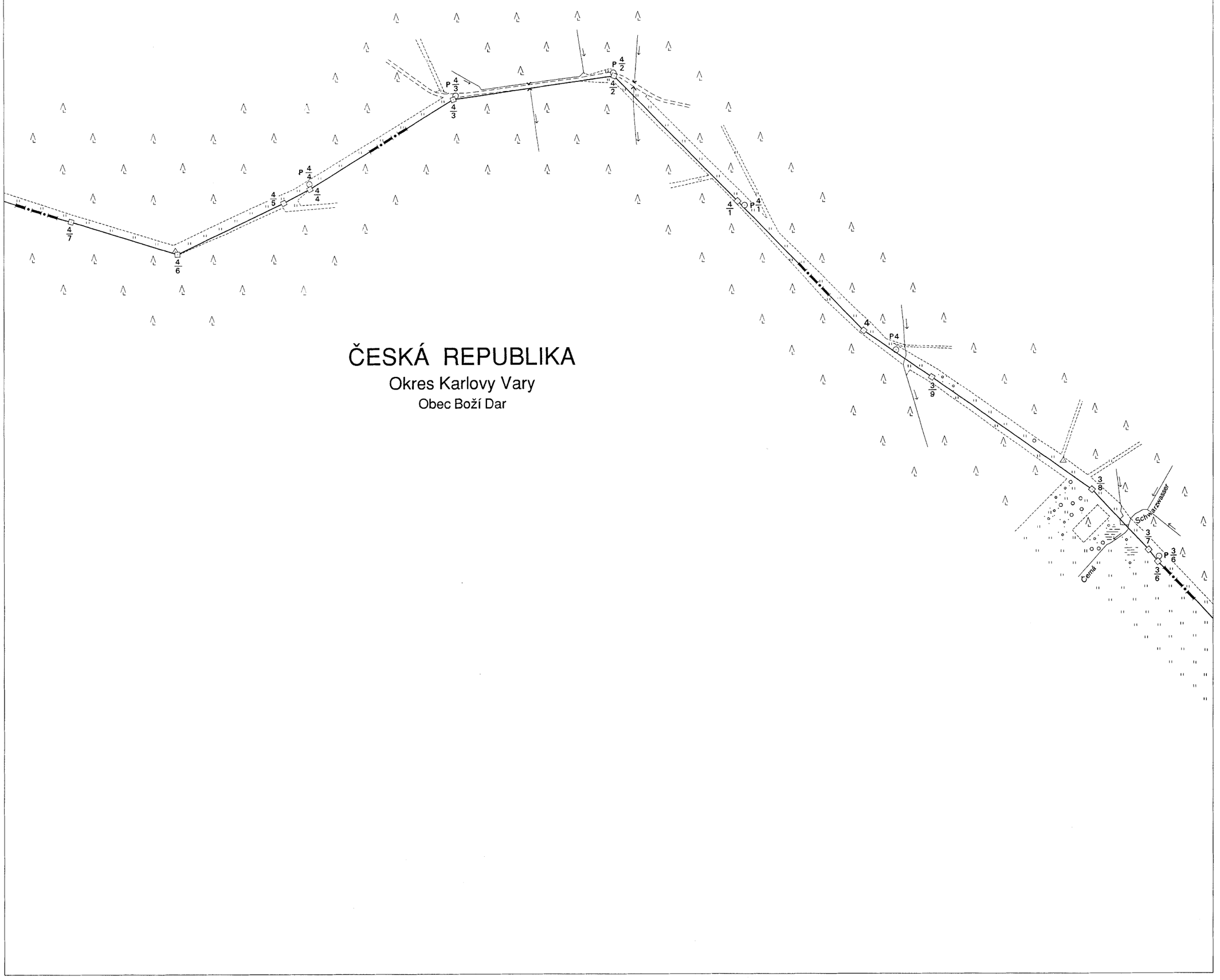

ČESKÁ REPUBLIKA

Okres Karlovy Vary

Obec Boží Dar

3

ČESKO - NĚMECKÉ STÁTNÍ HRANICE

část Svobodný stát Sasko

HRANIČNÍ NÁRYS

Hraniční úsek XVII

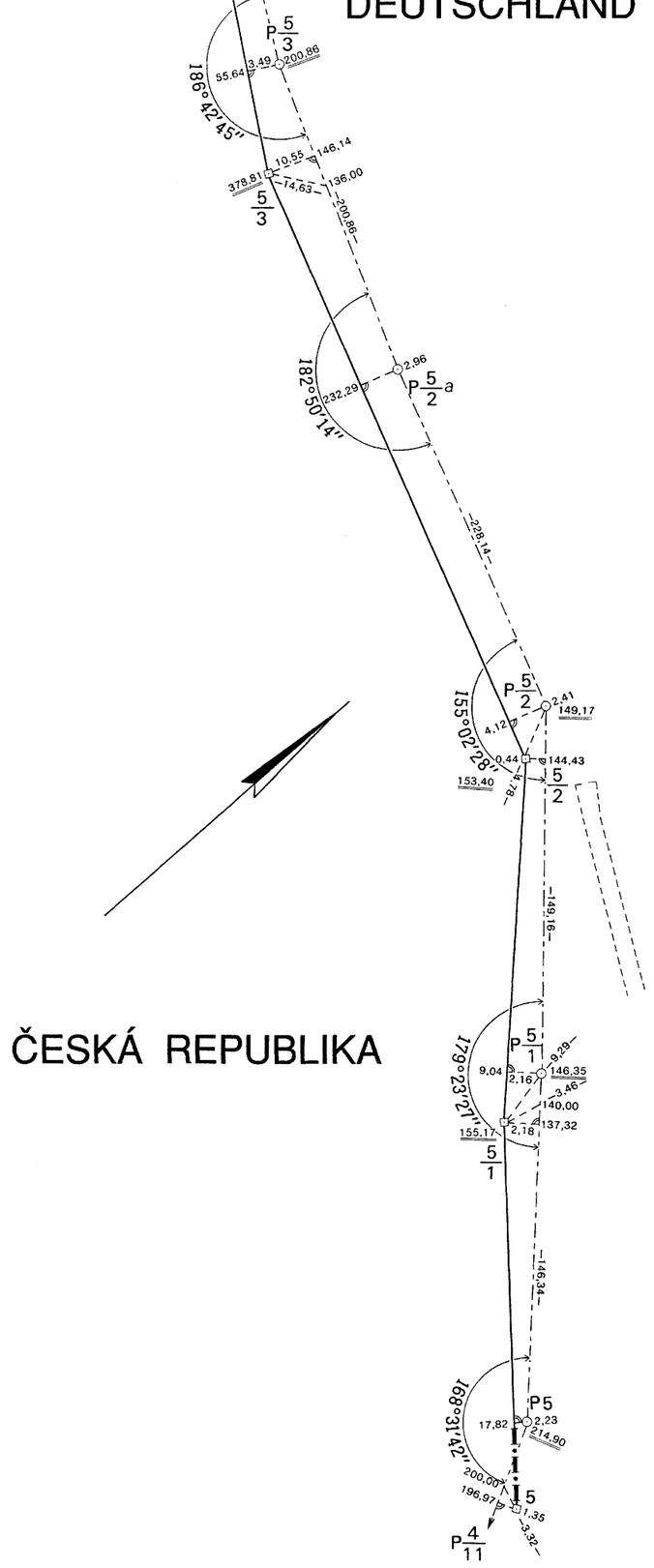

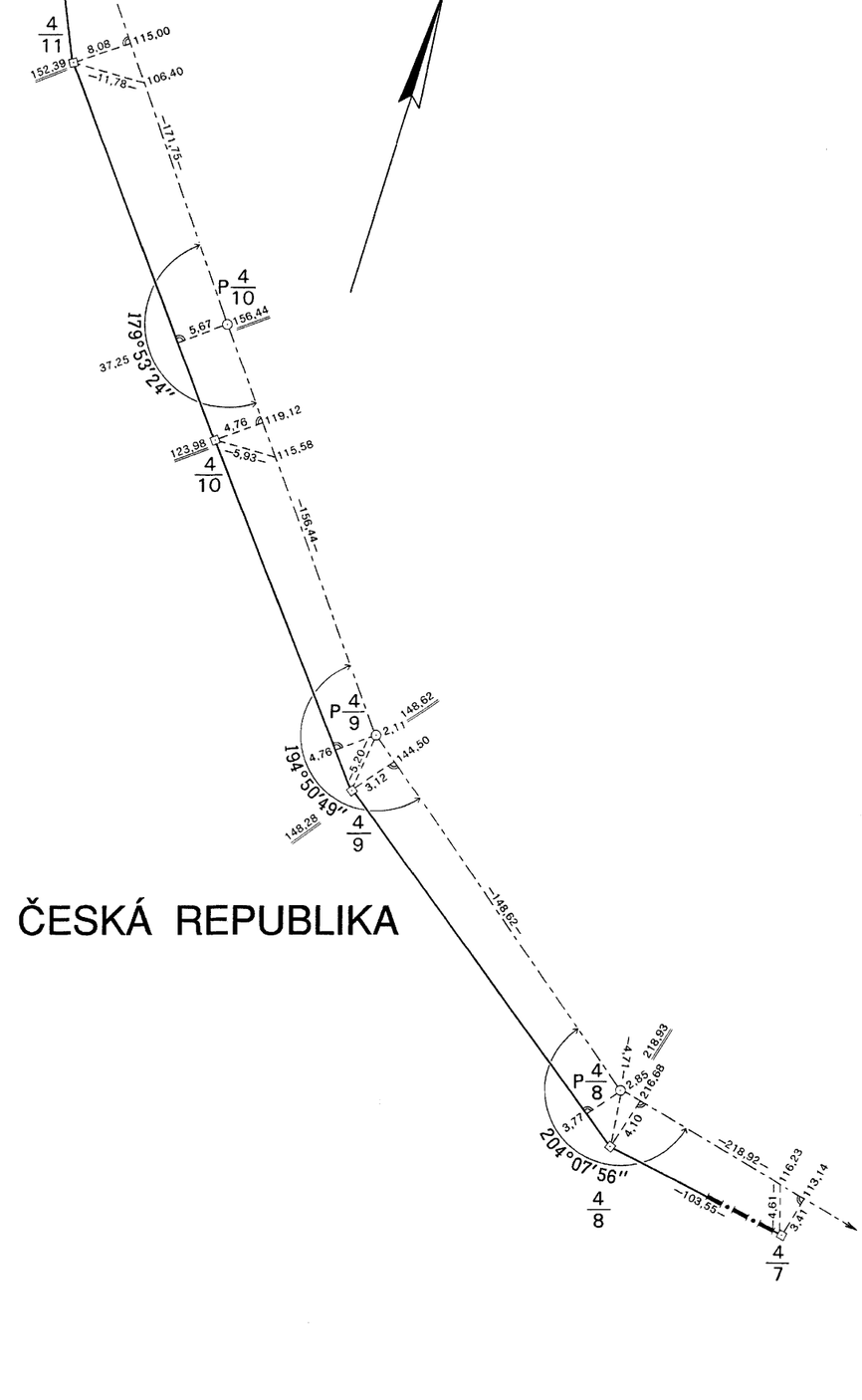

3

ČESKO - NĚMECKÉ STÁTNÍ HRANICE

část Svobodný stát Sasko

HRANIČNÍ MAPA

Hraniční úsek XVII

1 : 2500

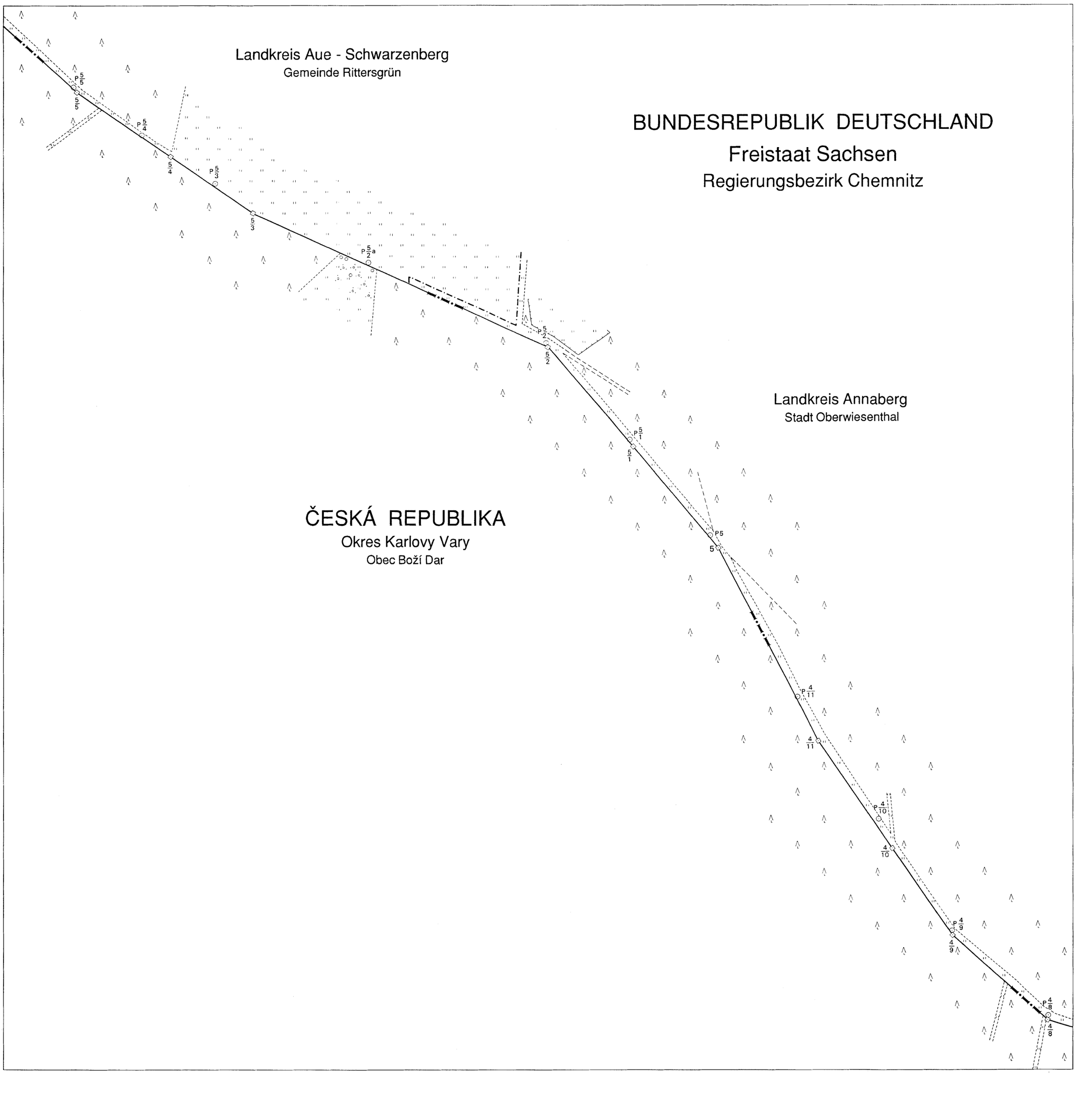

4

ČESKO - NĚMECKÉ STÁTNÍ HRANICE

část Svobodný stát Sasko

HRANIČNÍ NÁRYS

Hraniční úsek XVII

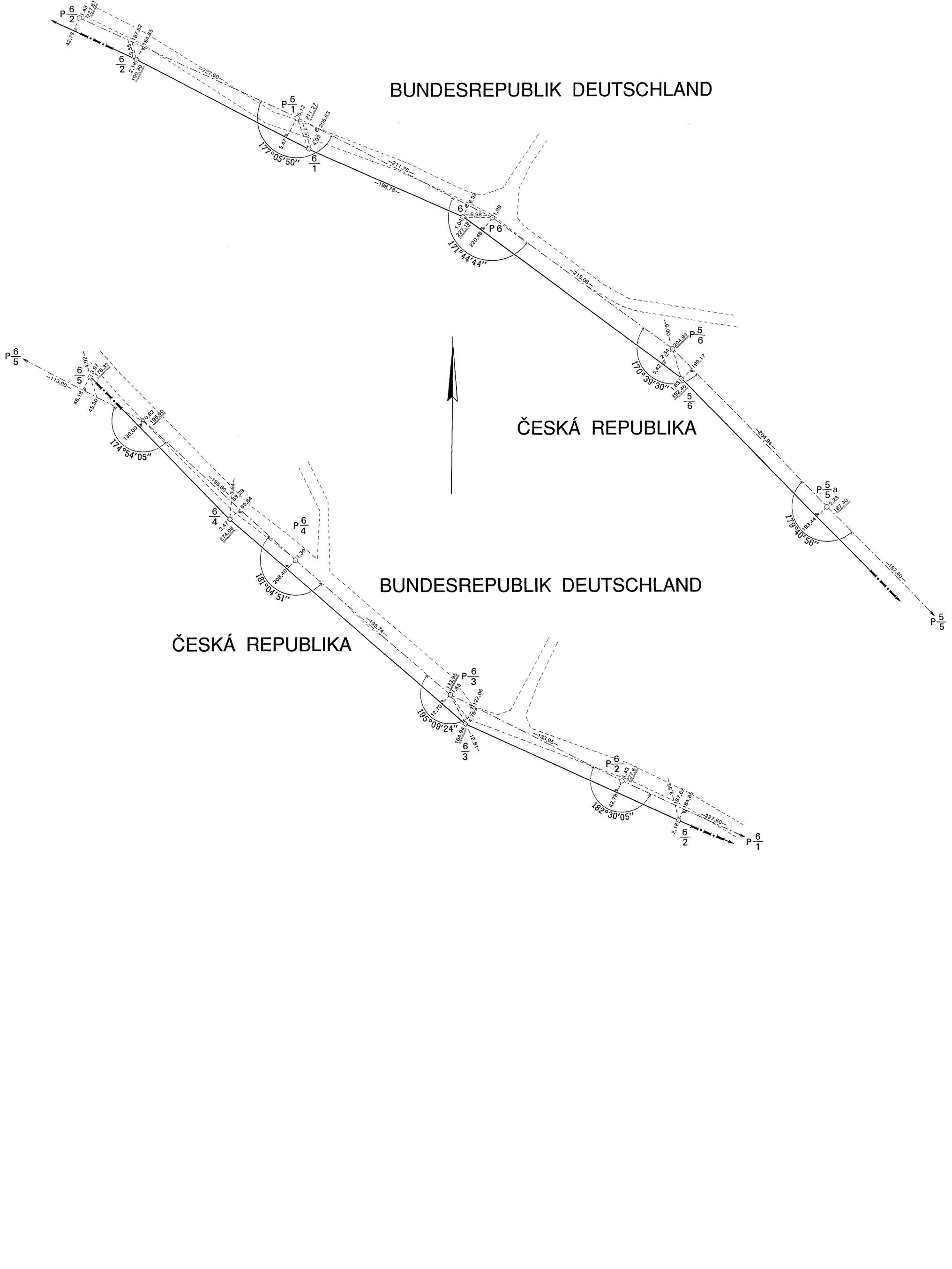

4

ČESKO - NĚMECKÉ STÁTNÍ HRANICE

část Svobodný stát Sasko

HRANIČNÍ MAPA

Hraniční úsek XVII

1 : 2500

ČESKÁ REPUBLIKA

Okres Karlovy Vary

Obec Boží Dar

BUNDESREPUBLIK DEUTSCHLAND

Freistaat Sachsen

Regierungsbezirk Chemnitz

Landkreis Aue - Schwarzenberg

Gemeinde Rittersgrün



5

ČESKO - NĚMECKÉ STÁTNÍ HRANICE

část Svobodný stát Sasko

HRANIČNÍ NÁRYS

Hraniční úsek XVII

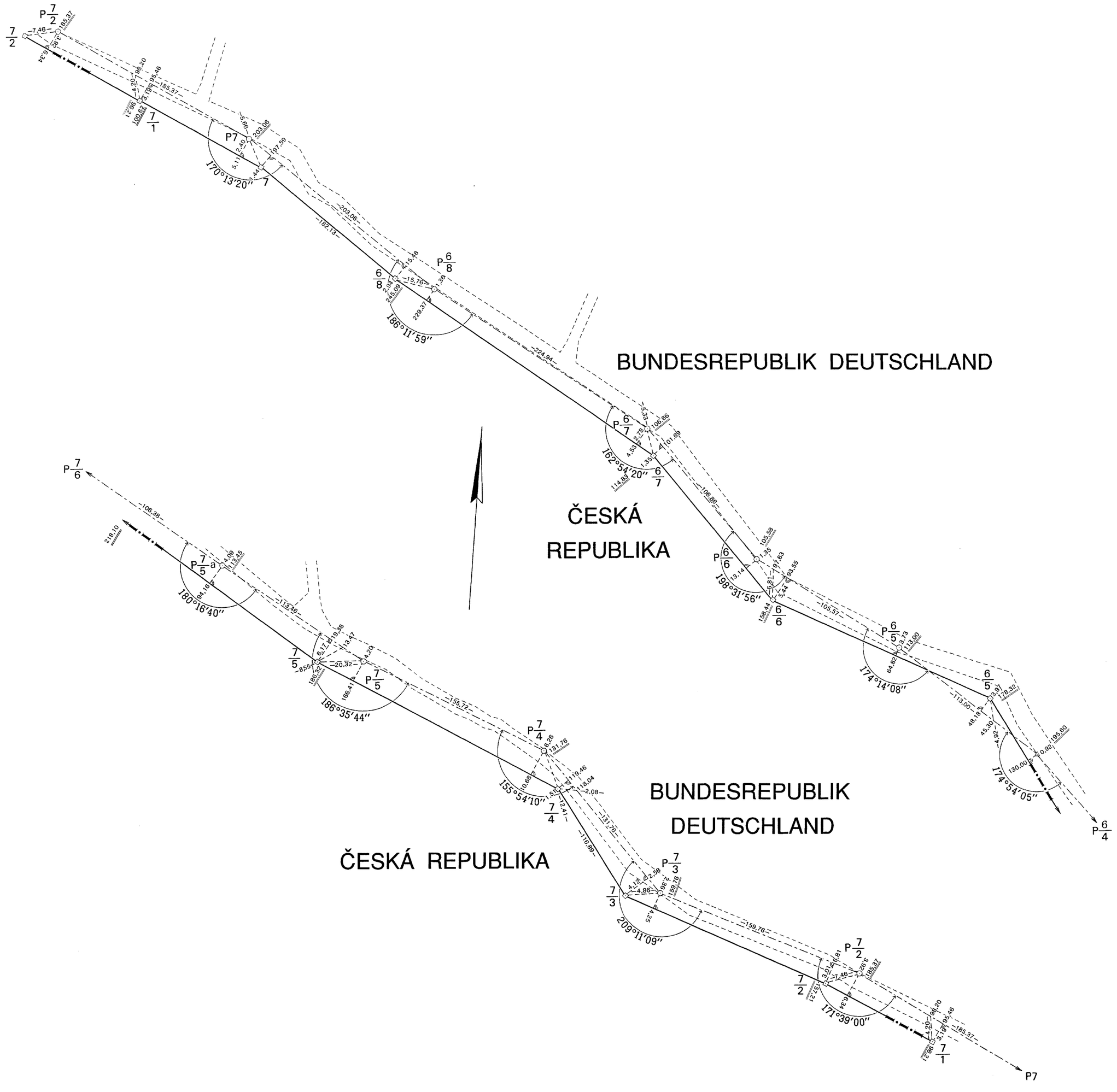

5

ČESKO - NĚMECKÉ STÁTNÍ HRANICE

část Svobodný stát Sasko

HRANIČNÍ MAPA

Hraniční úsek XVII

1 : 2500

BUNDESREPUBLIK DEUTSCHLAND

Freistaat Sachsen

Regierungsbezirk Chemnitz

Landkreis Aue - Schwarzenberg

Gemeinde Rittersgrün

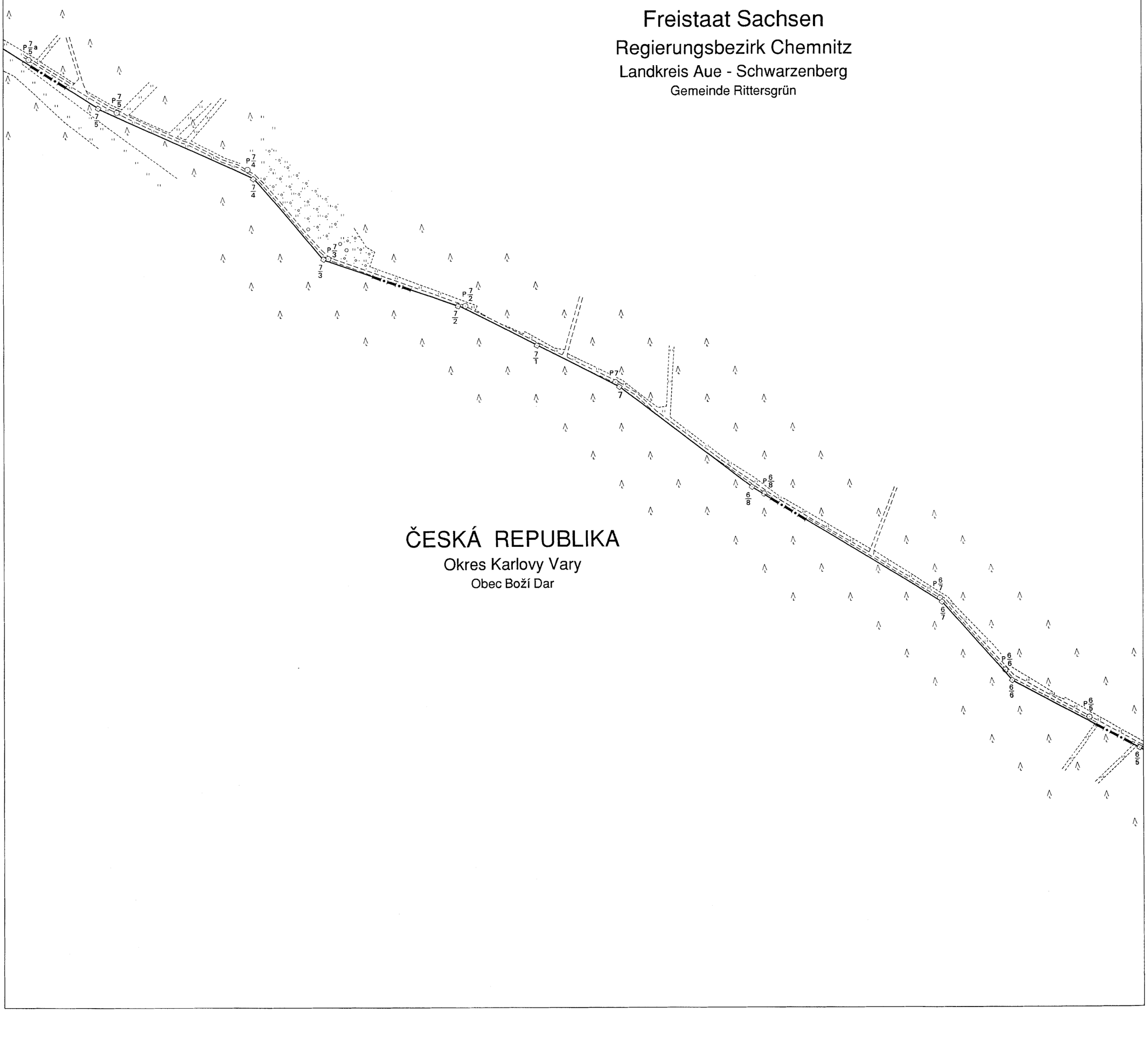

ČESKÁ REPUBLIKA

Okres Karlovy Vary

Obec Boží Dar

6

ČESKO - NĚMECKÉ STÁTNÍ HRANICE

část Svobodný stát Sasko

HRANIČNÍ NÁRYS

Hraniční úsek XVII

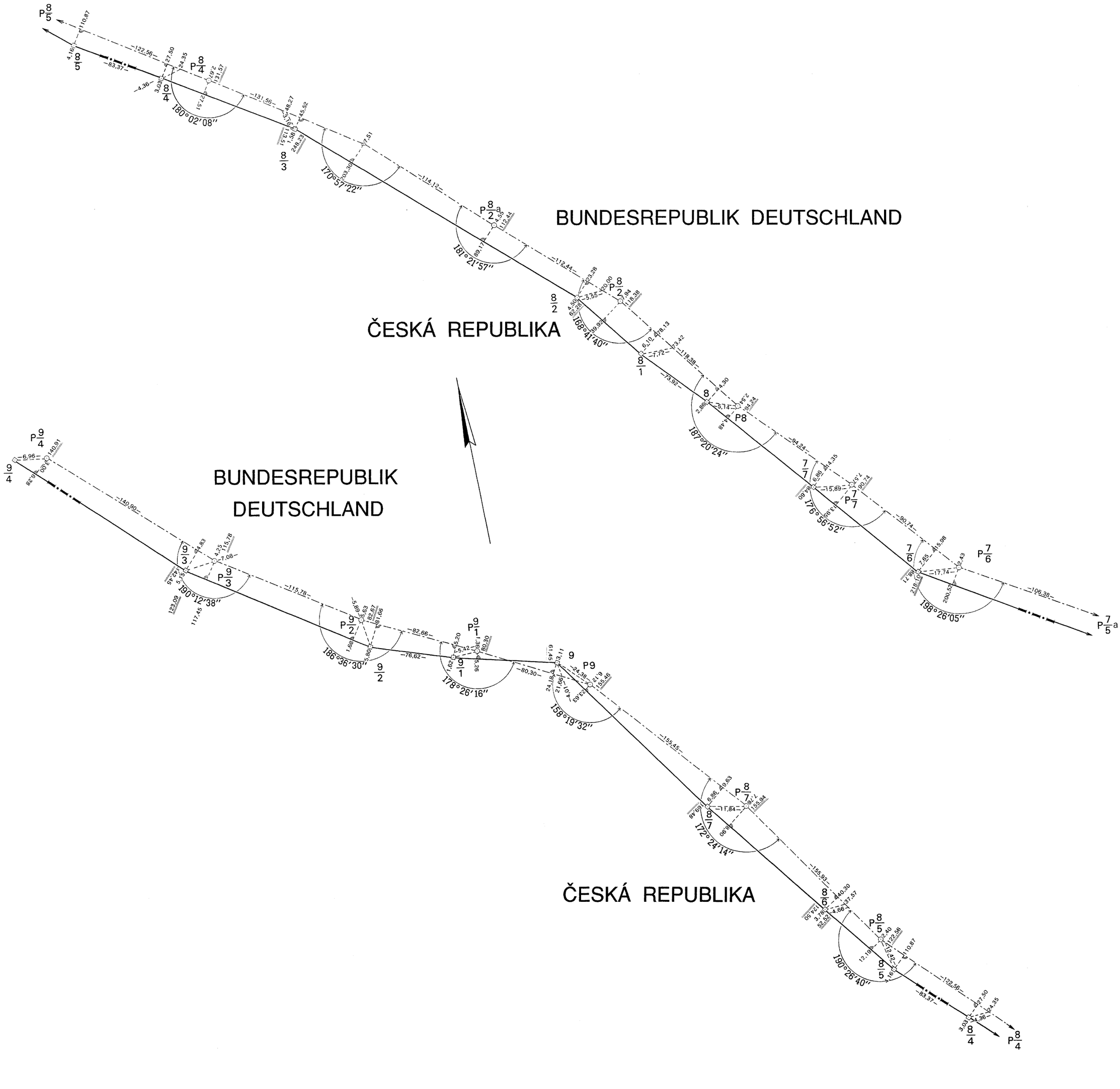

6

ČESKO - NĚMECKÉ STÁTNÍ HRANICE

část Svobodný stát Sasko

HRANIČNÍ MAPA

Hraniční úsek XVII

1 : 2500

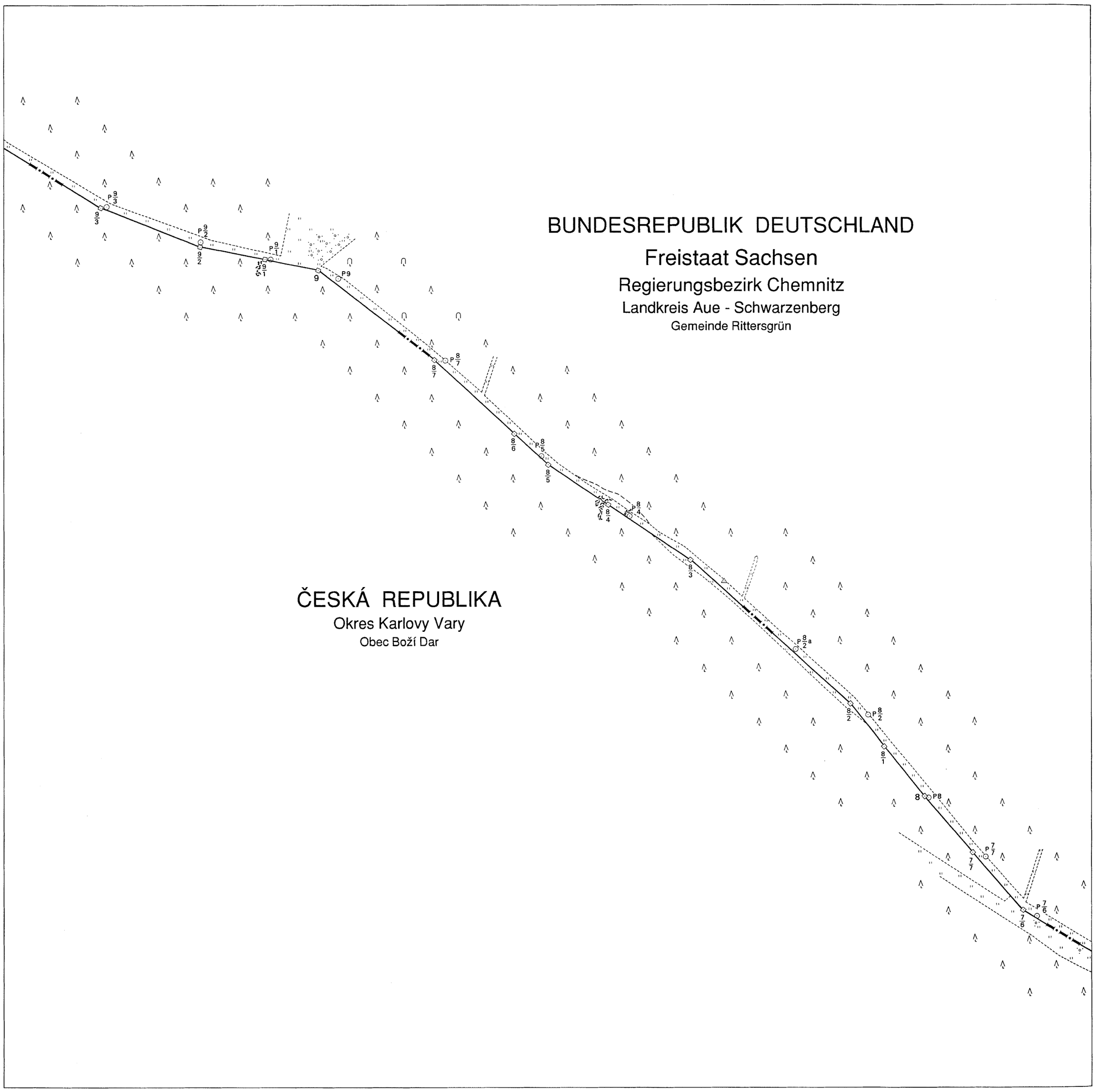

7

ČESKO - NĚMECKÉ STÁTNÍ HRANICE

část Svobodný stát Sasko

HRANIČNÍ NÁRYS

Hraniční úsek XVII

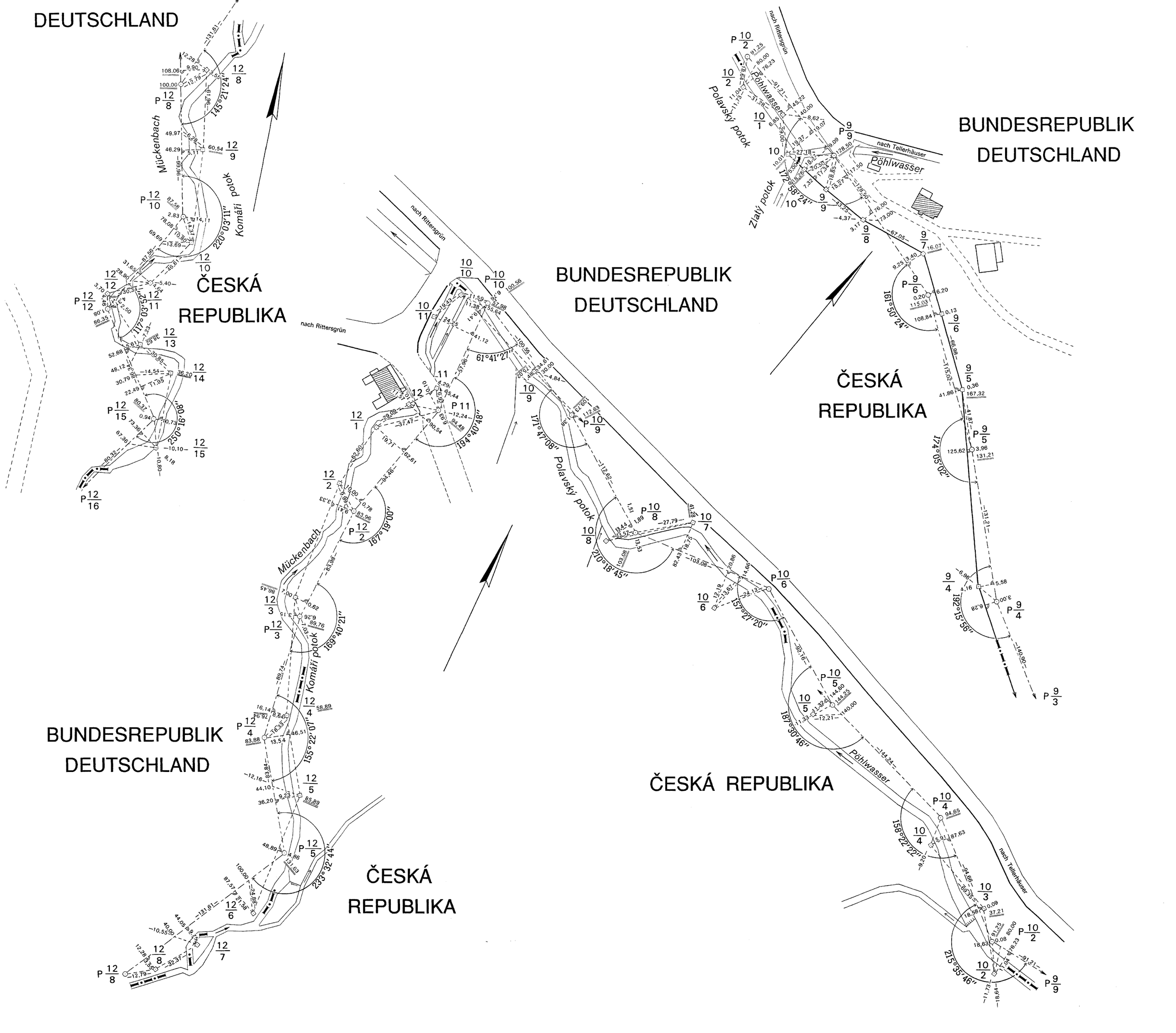

7

ČESKO - NĚMECKÉ STÁTNÍ HRANICE

část Svobodný stát Sasko

HRANIČNÍ MAPA

Hraniční úsek XVII

1 : 2500

BUNDESREPUBLIK DEUTSCHLAND

Freistaat Sachsen

Regierungsbezirk Chemnitz

Landkreis Aue - Schwarzenberg

Gemeinde Rittersgrün

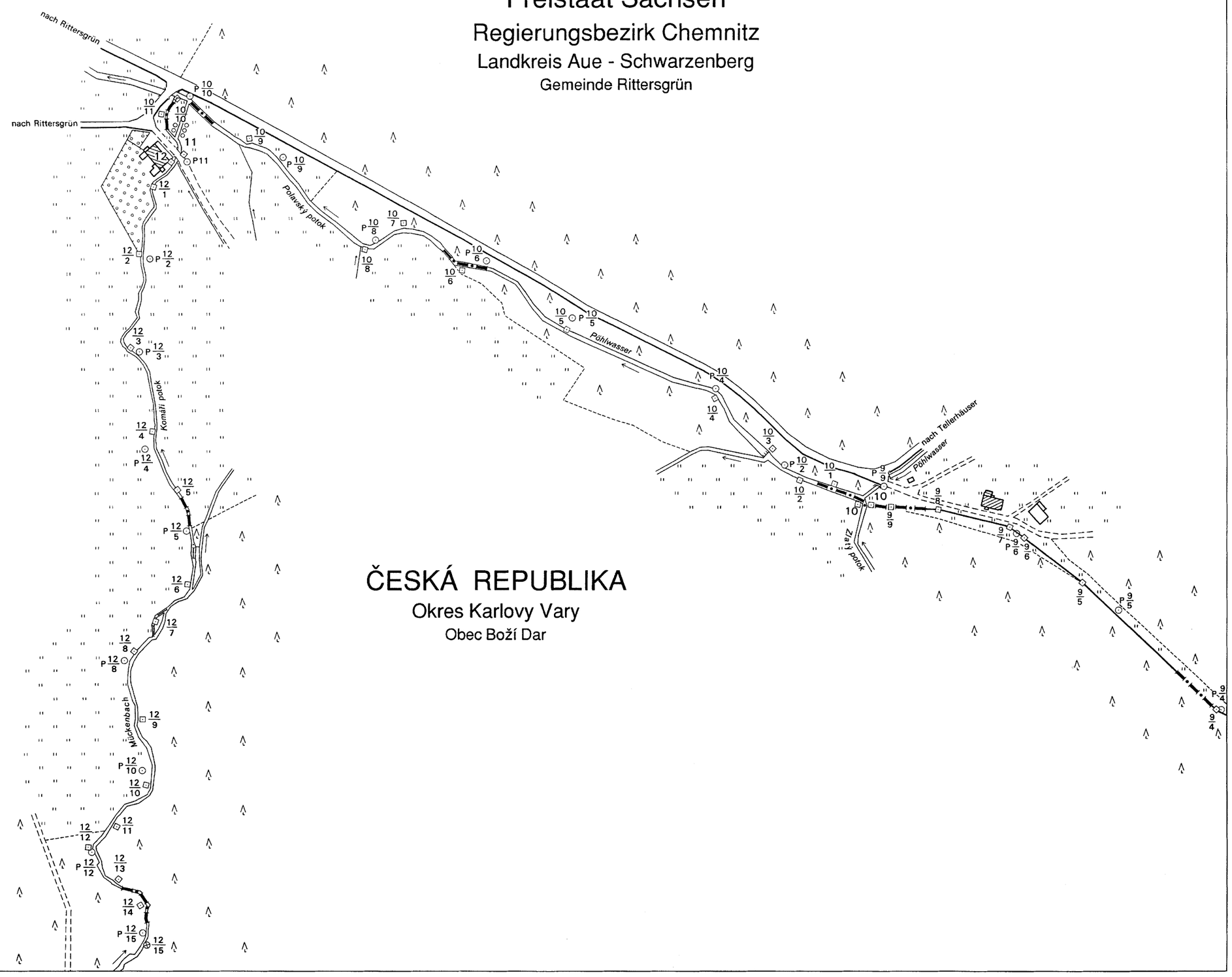

ČESKÁ REPUBLIKA

Okres Karlovy Vary

Obec Boží Dar

8

ČESKO - NĚMECKÉ STÁTNÍ HRANICE

část Svobodný stát Sasko

HRANIČNÍ NÁRYS

Hraniční úsek XVII

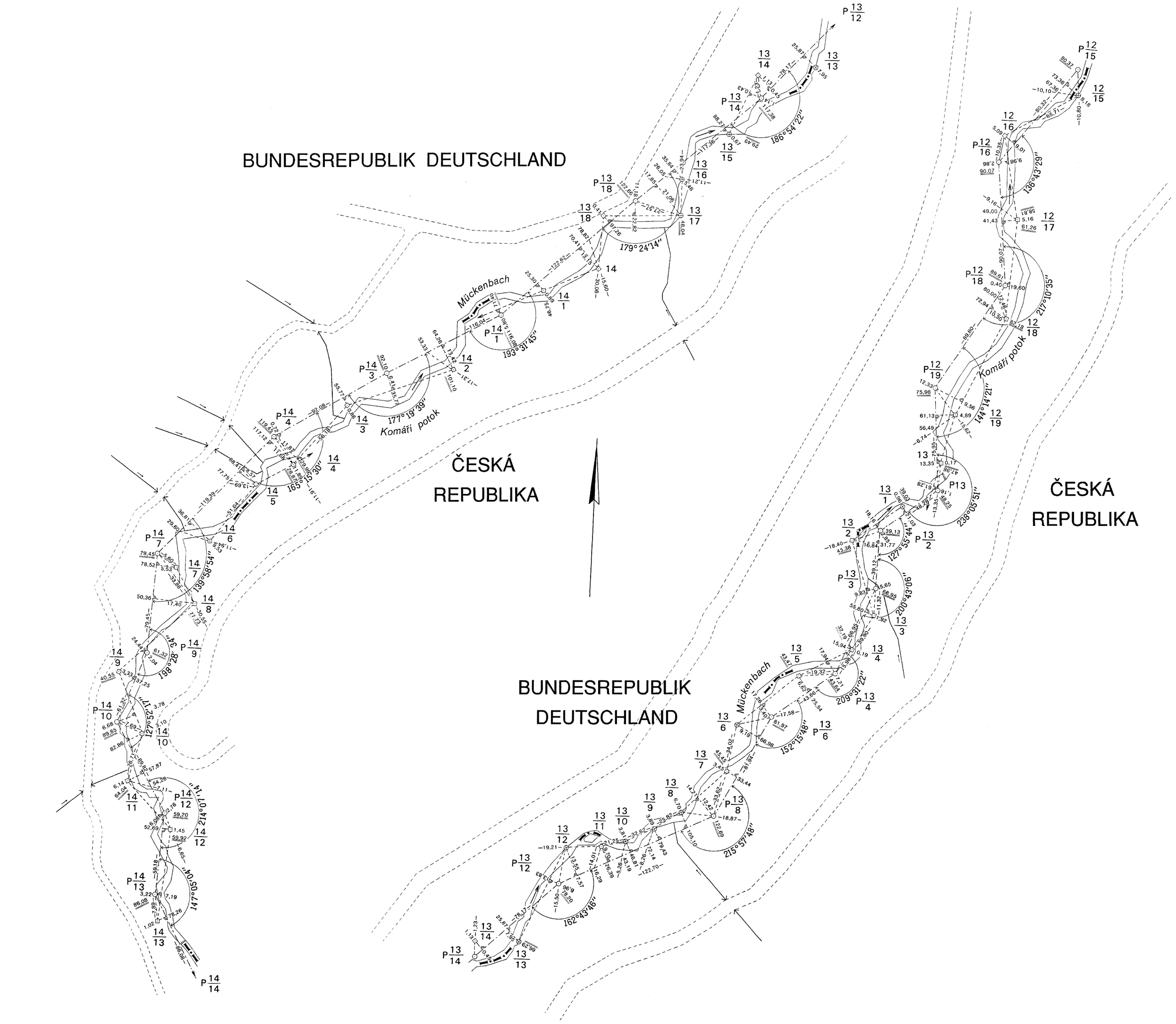

8

ČESKO - NĚMECKÉ STÁTNÍ HRANICE

část Svobodný stát Sasko

HRANIČNÍ MAPA

Hraniční úsek XVII

1 : 2500

BUNDESREPUBLIK DEUTSCHLAND

Freistaat Sachsen

Regierungsbezirk Chemnitz

Landkreis Aue - Schwarzenberg

Gemeinde Rittersgrün



ČESKÁ REPUBLIKA

Okres Karlovy Vary

Obec Boží Dar

9

ČESKO - NĚMECKÉ STÁTNÍ HRANICE

část Svobodný stát Sasko

HRANIČNÍ NÁRYS

Hraniční úsek XVII

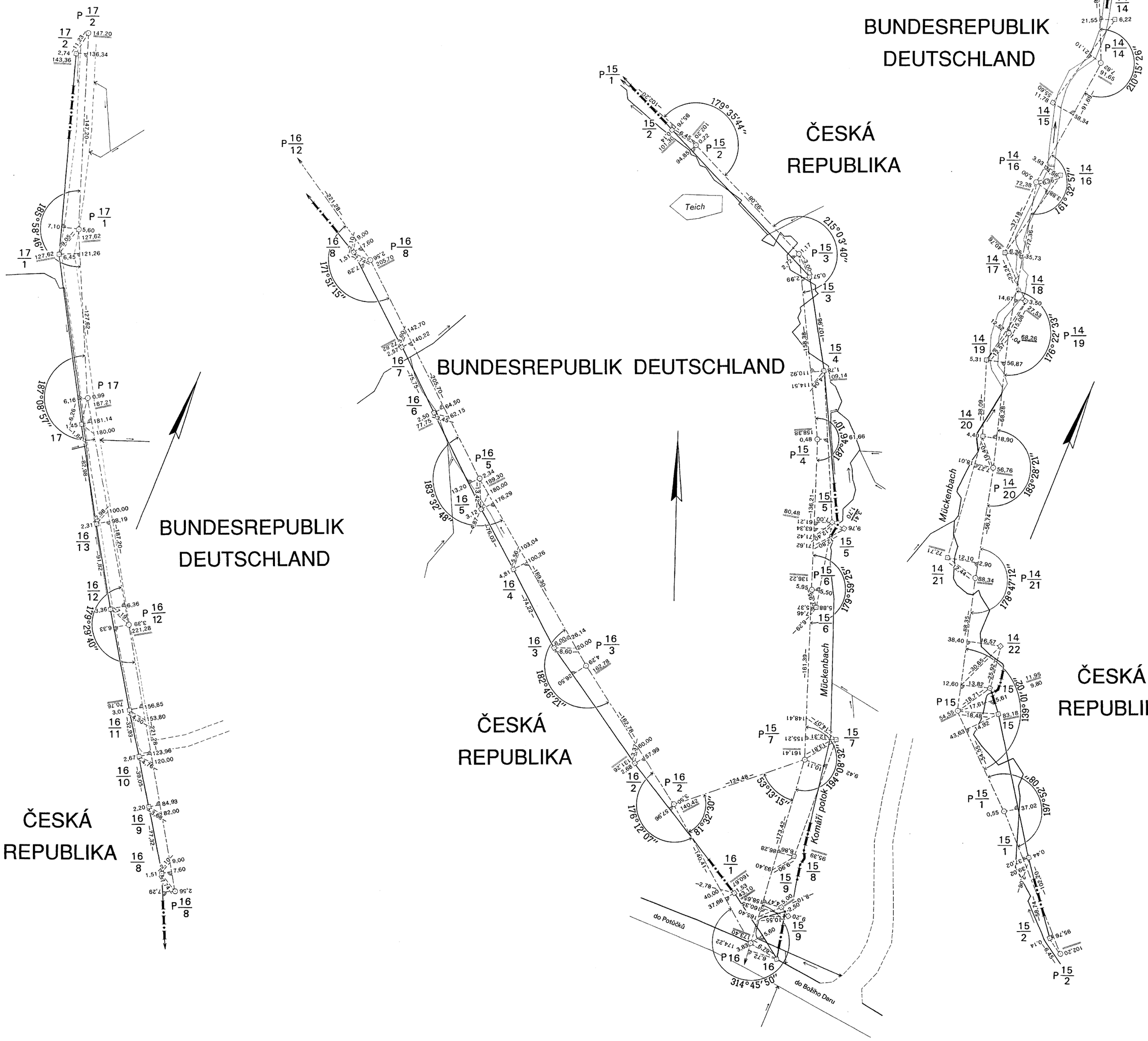

9

ČESKO - NĚMECKÉ STÁTNÍ HRANICE

část Svobodný stát Sasko

HRANIČNÍ MAPA

Hraniční úsek XVII

1 : 2500

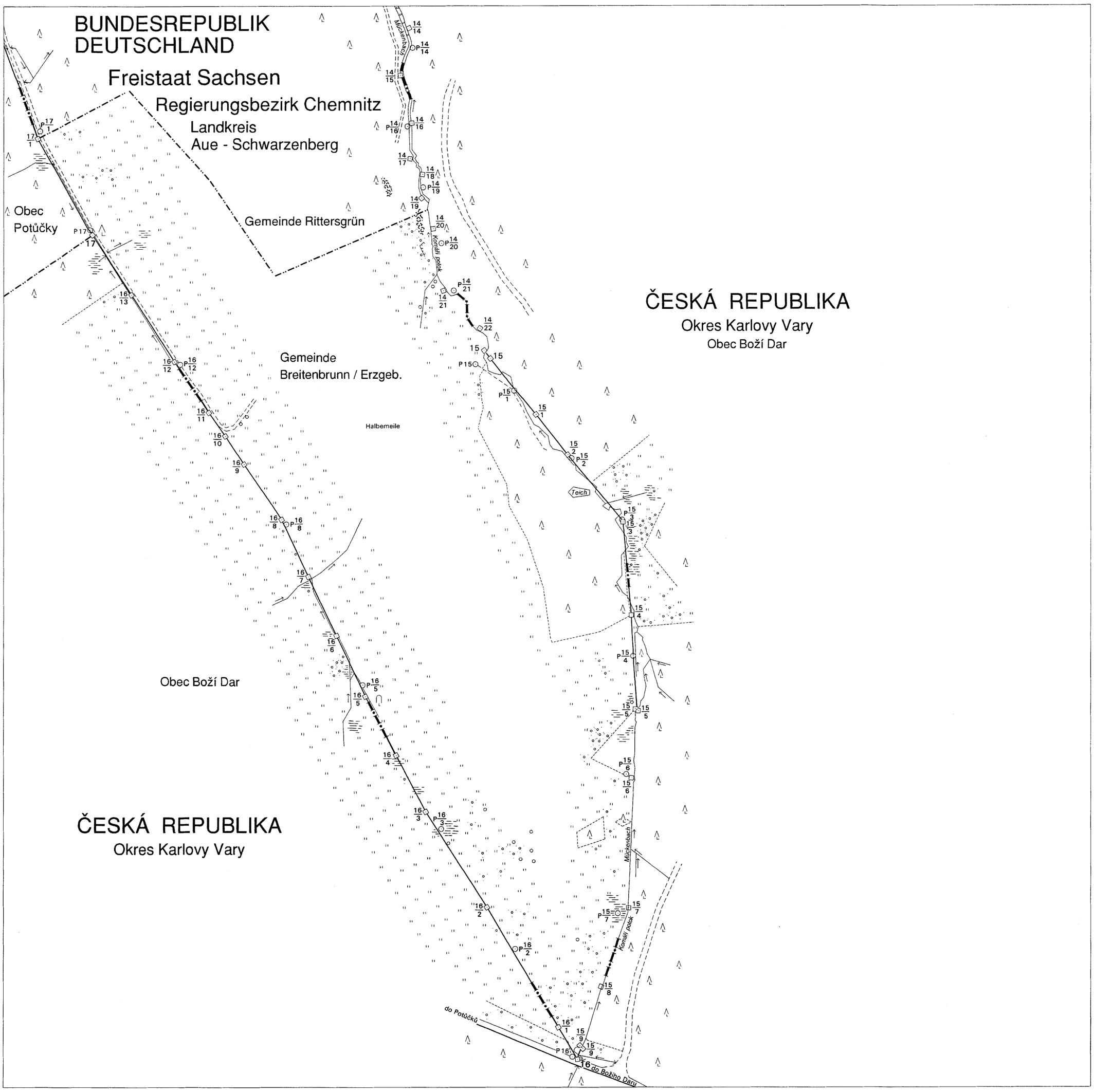

10

ČESKO - NĚMECKÉ STÁTNÍ HRANICE

část Svobodný stát Sasko

HRANIČNÍ NÁRYS

Hraniční úsek XVII

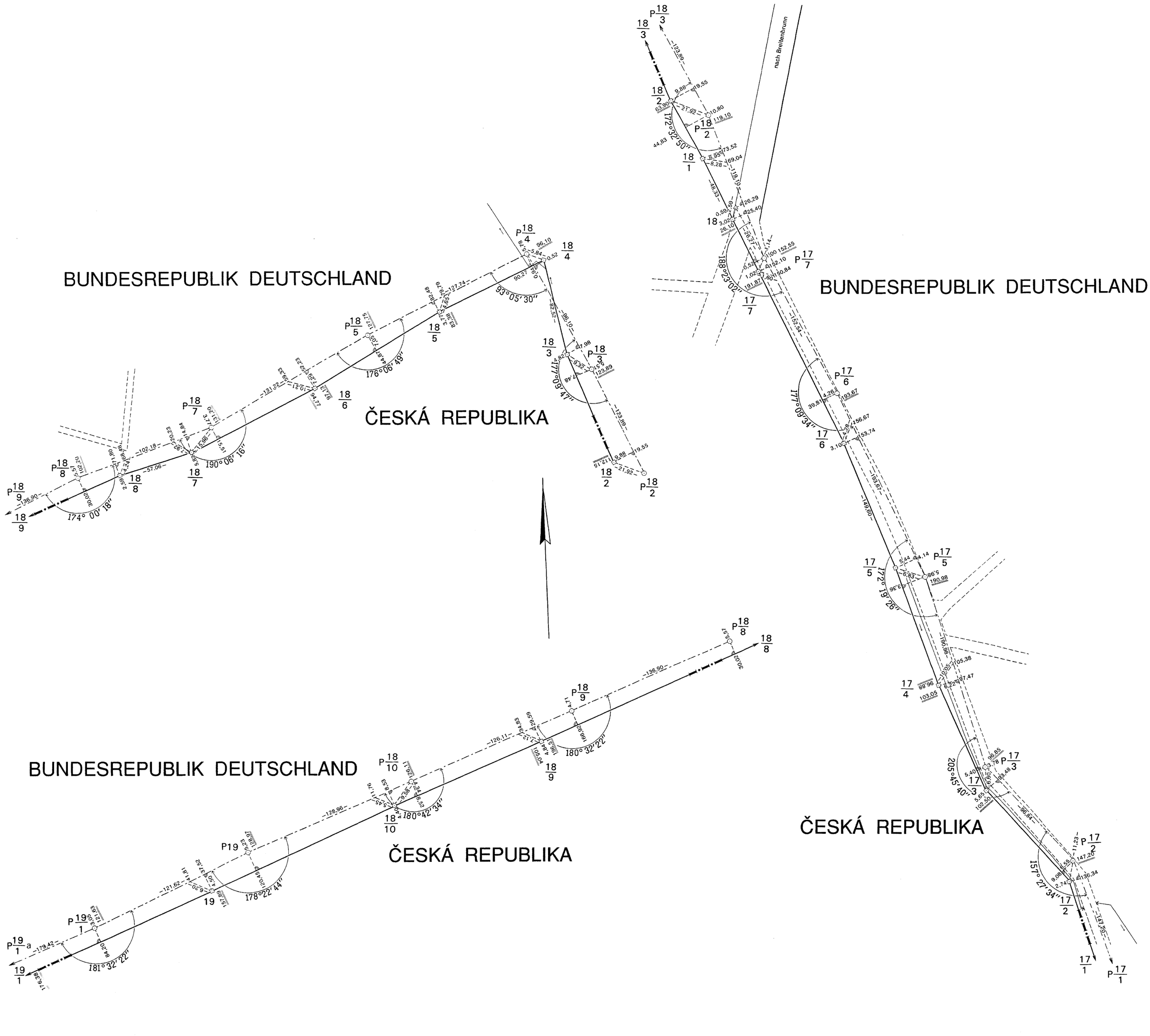

10

ČESKO - NĚMECKÉ STÁTNÍ HRANICE

část Svobodný stát Sasko

HRANIČNÍ MAPA

Hraniční úsek XVII

1 : 2500

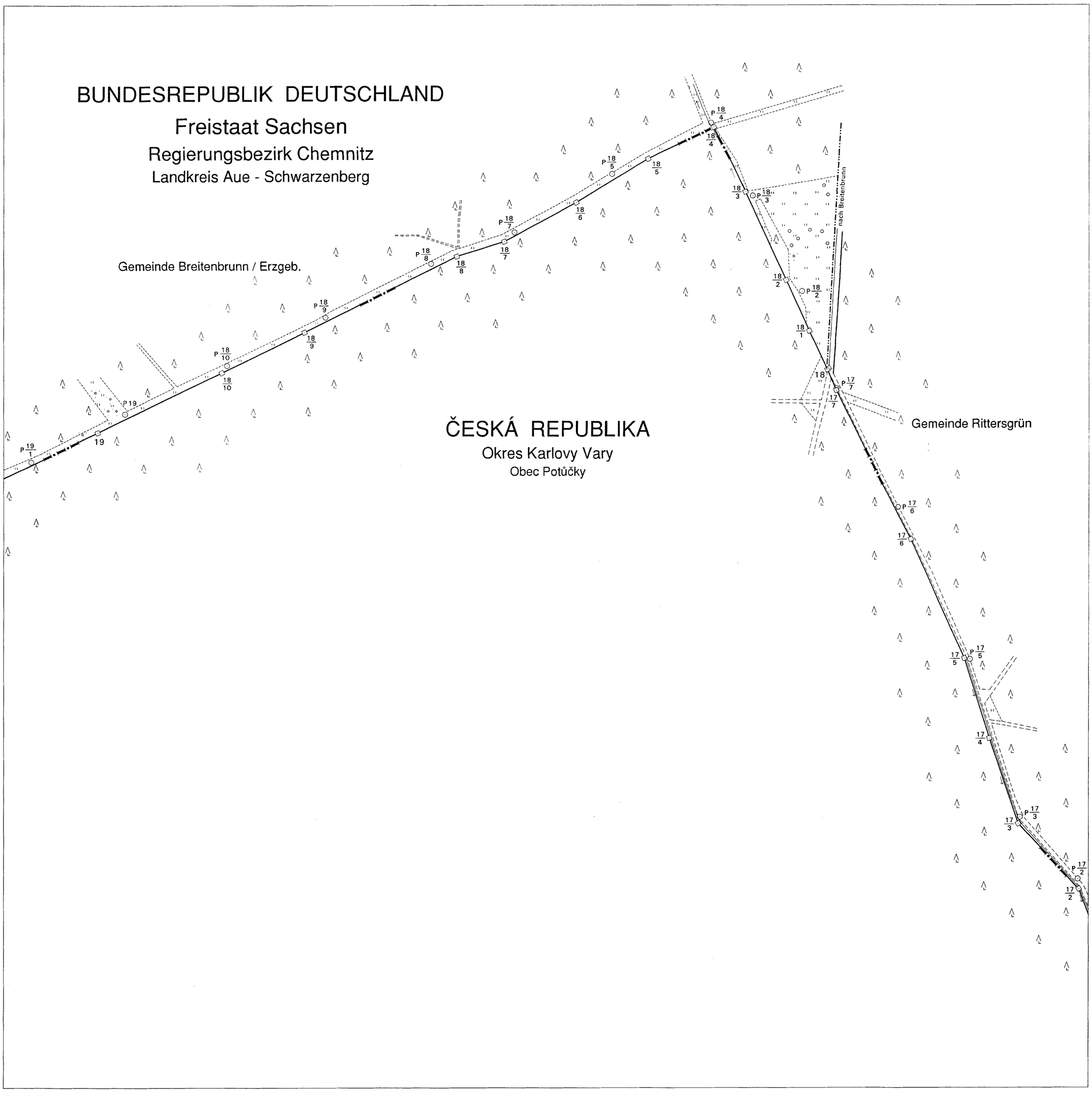

11

ČESKO - NĚMECKÉ STÁTNÍ HRANICE

část Svobodný stát Sasko

HRANIČNÍ NÁRYS

Hraniční úsek XVII

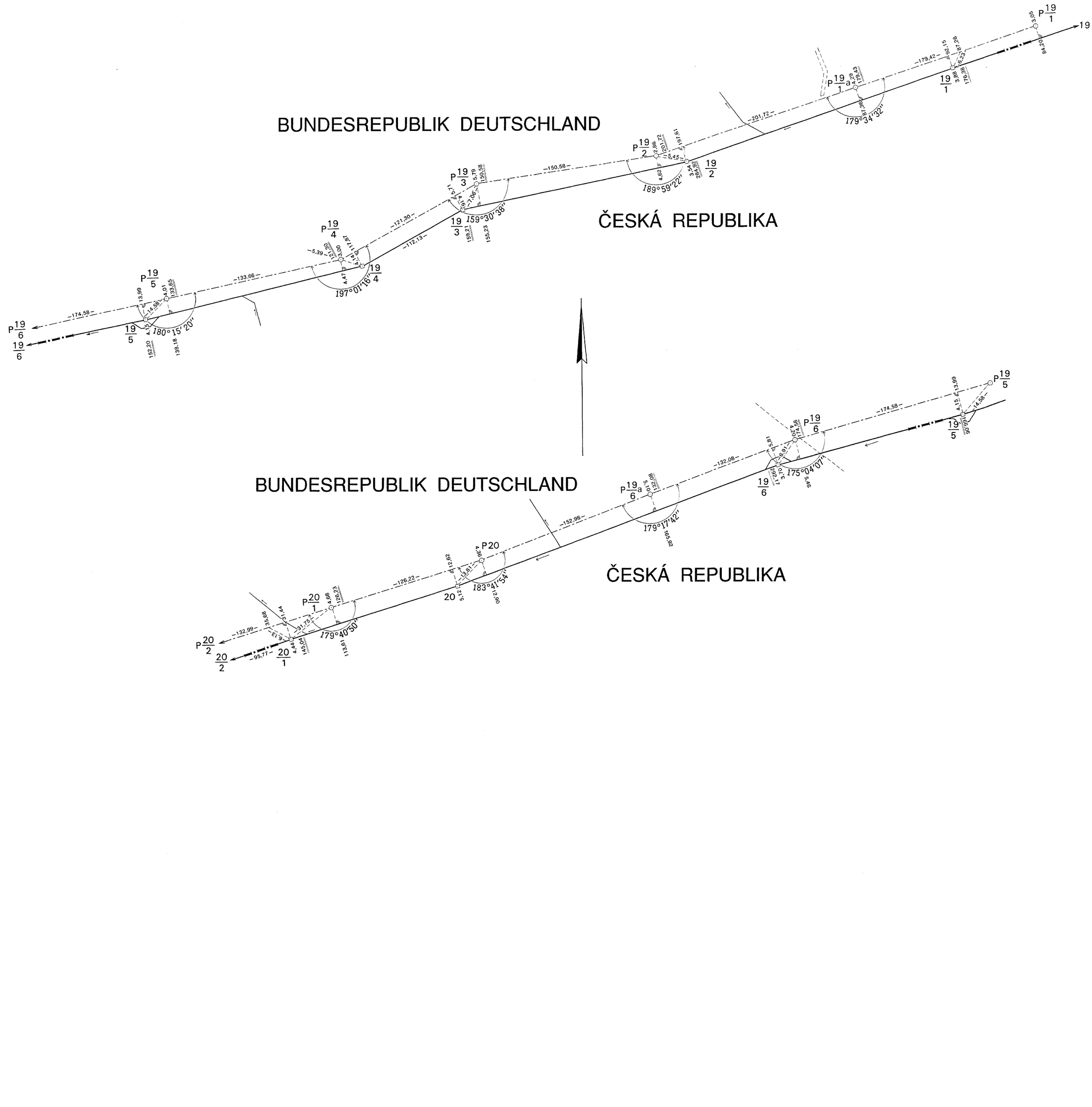

11

ČESKO - NĚMECKÉ STÁTNÍ HRANICE

část Svobodný stát Sasko

HRANIČNÍ MAPA

Hraniční úsek XVII

1 : 2500

BUNDESREPUBLIK DEUTSCHLAND

Freistaat Sachsen

Regierungsbezirk Chemnitz

Landkreis Aue - Schwarzenberg

Gemeinde Breitenbrunn / Erzgeb.

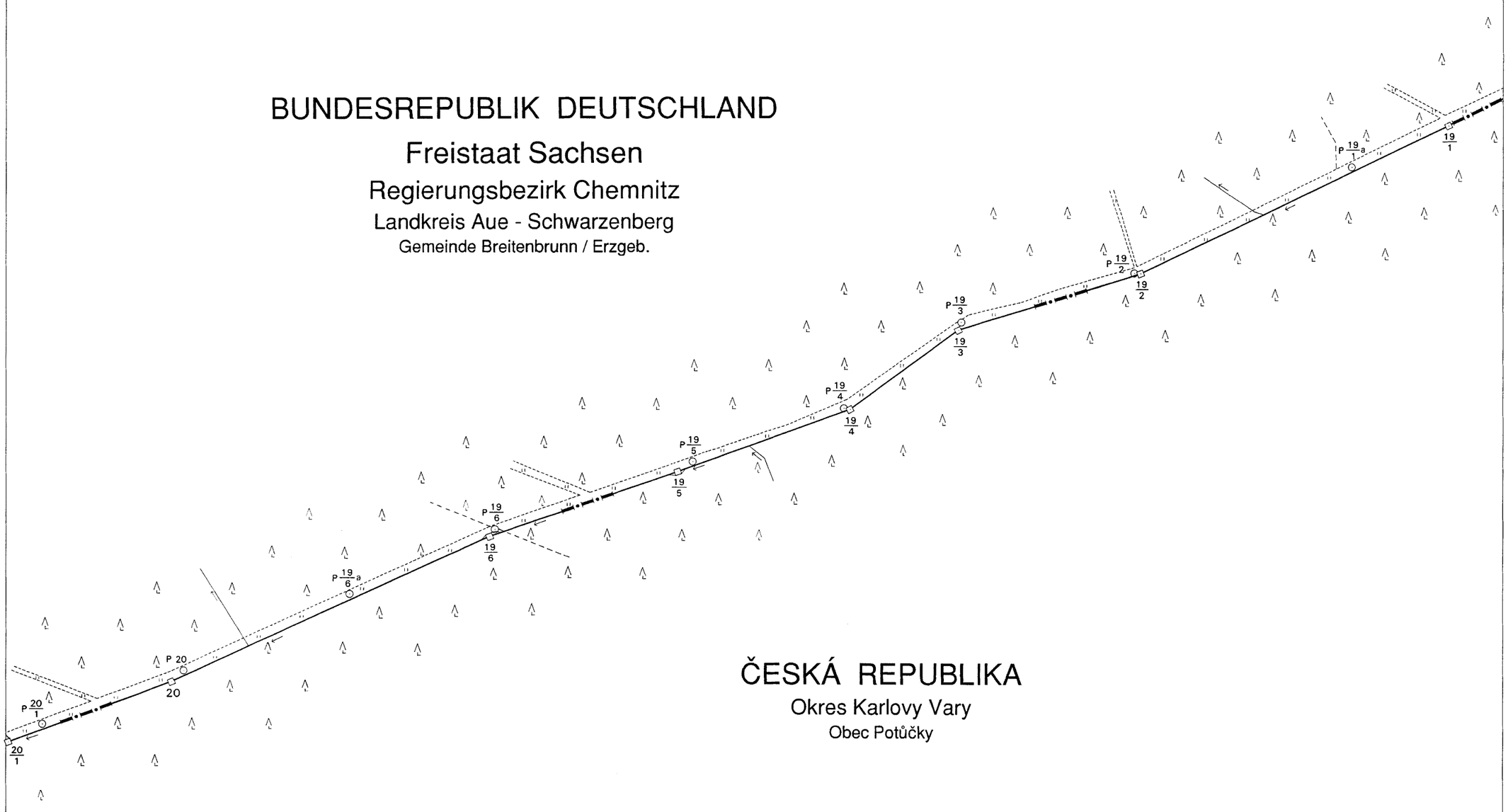

ČESKÁ REPUBLIKA

Okres Karlovy Vary

Obec Potůčky

12

ČESKO - NĚMECKÉ STÁTNÍ HRANICE

část Svobodný stát Sasko

HRANIČNÍ NÁRYS

Hraniční úsek XVII

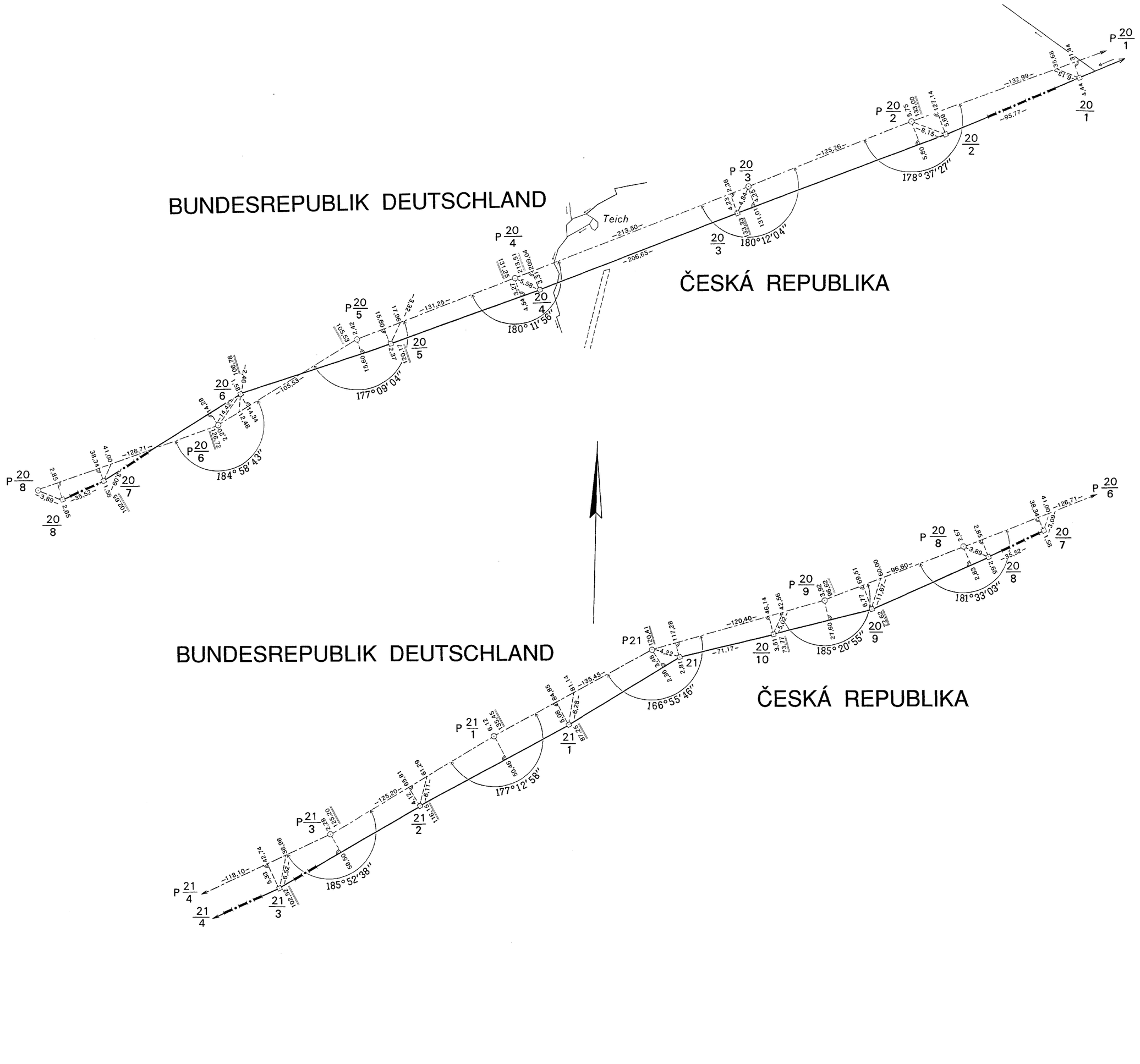

12

ČESKO - NĚMECKÉ STÁTNÍ HRANICE

část Svobodný stát Sasko

HRANIČNÍ MAPA

Hraniční úsek XVII

1 : 2500

BUNDESREPUBLIK DEUTSCHLAND

Freistaat Sachsen

Regierungsbezirk Chemnitz

Landkreis Aue - Schwarzenberg



ČESKÁ REPUBLIKA

Okres Karlovy Vary

Obec Potůčky

13

ČESKO - NĚMECKÉ STÁTNÍ HRANICE

část Svobodný stát Sasko

HRANIČNÍ NÁRYS

Hraniční úsek XVII

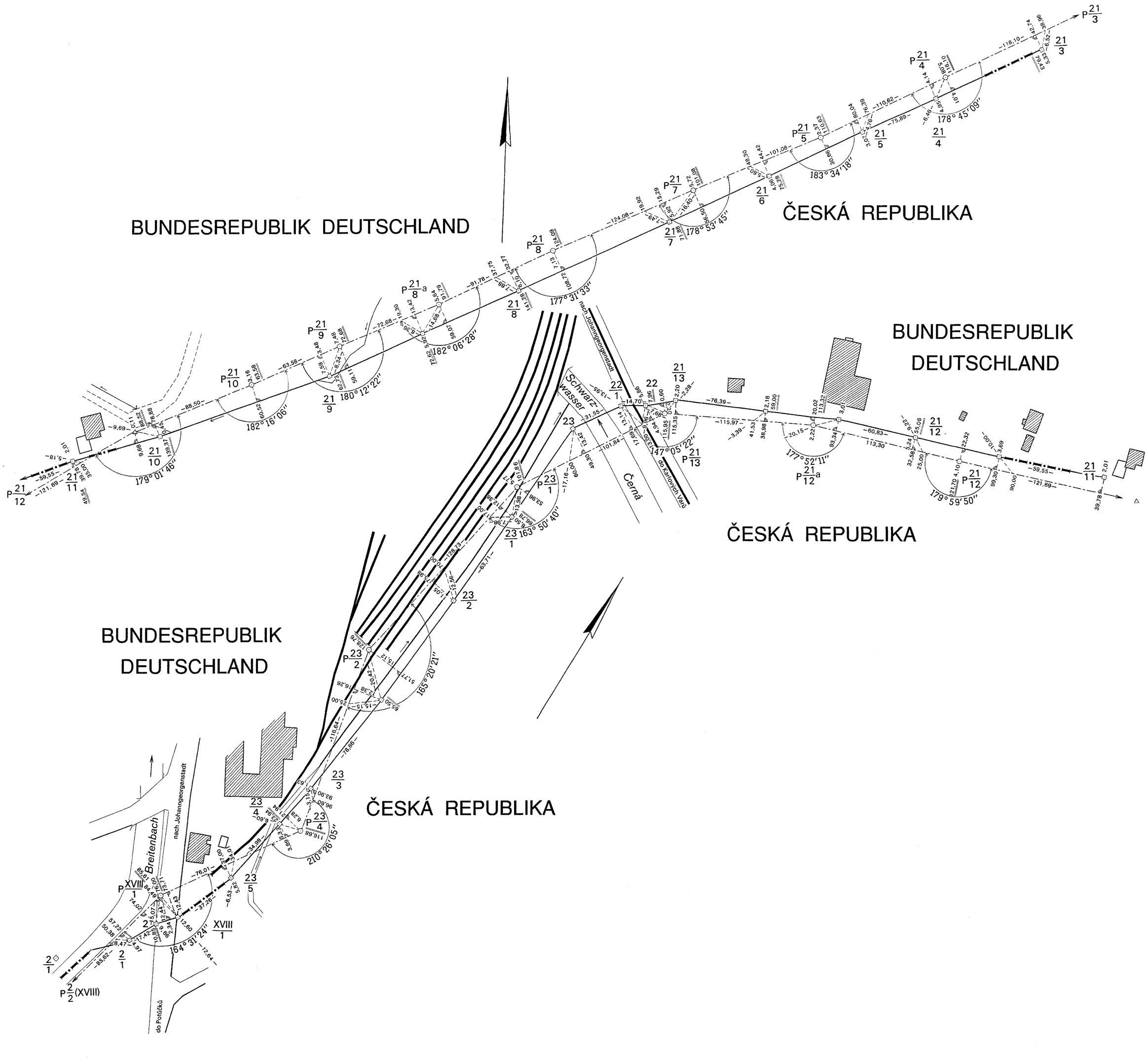

13

ČESKO - NĚMECKÉ STÁTNÍ HRANICE

část Svobodný stát Sasko

HRANIČNÍ MAPA

Hraniční úsek XVII

1 : 2500

BUNDESREPUBLIK DEUTSCHLAND

Freistaat Sachsen

Regierungsbezirk Chemnitz

Landkreis Aue - Schwarzenberg

Stadt Johanngeorgenstadt

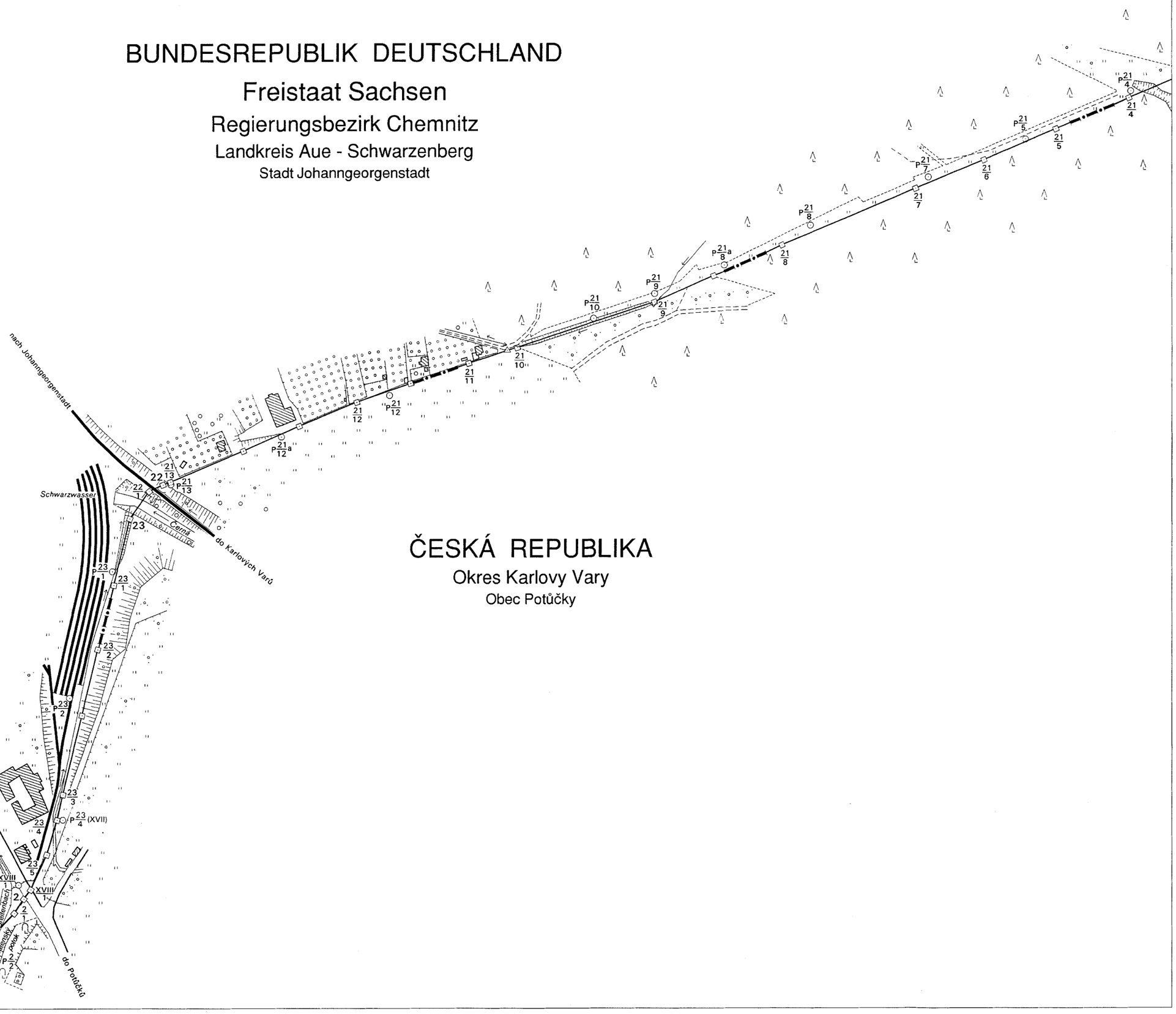

ČESKÁ REPUBLIKA

Okres Karlovy Vary

Obec Potůčky

ČESKO - NĚMECKÉ STÁTNÍ HRANICE

část Svobodný stát Sasko

SEZNAM HRANIČNÍCH SILNIC A HRANIČNÍCH CEST

Poř. číslo	Hraniční úsek	Hraniční mapa	Mezi hraničními znaky	Délka [km]	Šířka [m]	Počet hraničních znaků					Poznámky
						základních	hlavních	mezilehlých	doplňkových	celkem	
1	2	3	4	5	6	7	8	9	10	11	12
1	I	5	8/1 — 8/7	0,3	4,8	—	—	9	5	14	
2	I	8	13 — 14/11	1,5	4,4	—	3	44	45	92	
3	I	9, 10	16/32 — 17	0,1	3,3	—	2	4	2	8	
4	III	5	9 — 9/8	0,4	4,5	—	2	9	—	11	hraniční silnice
5	VIII	11	19 — 20	1,0	4,2	—	4	21	1	26	
6	VIII	12, 13	21 — 23	1,7	2,4	—	5	42	—	47	
7	X	7	12/10 — 12/16	0,2	4,0	—	—	9	—	9	
8	XII	4	5 — 6	1,4	1,7	—	4	31	—	35	
9	XII	5, 6	7 — 7/14	0,6	2,0	—	2	15	—	17	
10	XII	6	9 — 9/13	0,6	2,0	—	2	14	—	16	
11	XIV	3	4 — 5	0,9	6,2	—	4	22	19	45	hraniční silnice
12	XV	9, 10	10/12 — 10/26	0,8	2,0	—	—	17	—	17	
13	XVIII	3, 4	4/8 — 5/4	1,1	2,3	—	1	22	—	23	
14	XVIII	5, 6, 7, 8	8/2 — 10	3,2	2,4	—	2	53	—	55	
15	XIX	7,8	8/16 — 10/5	0,3	7,3	—	4	15	20	39	hraniční silnice
16	XX	1, 2	1/9 — 1/27	1,1	3,0	—	—	21	12	33	
17	XX	9, 10	9 — 9/8	0,6	3,0	—	2	9	1	12	
18	XXI	1	XXI/1 — 1/16	0,5	2,7	2	—	17	1	20	
19	XXI	2	3/1 — 3/5	0,2	2,1	—	—	7	—	7	
20	XXI	6	10 — 10/4	0,2	3,0	—	2	5	—	7	
21	XXI	8	15/2 — 15/5	0,1	4,0	—	—	6	—	6	
22	XXI	8	15/9 — 16	0,3	4,0	—	2	6	1	9	
23	XXI	9	17 — 17/6	0,3	2,7	—	1	7	—	8	
24	XXI	9	17/10 — 17/15	0,3	2,7	—	—	8	—	8	
25	XXI	9, 10	18 — 19/18	1,9	3,7	—	3	42	—	45	
26	XXI	10, 11	20/2 — 21	2,0	3,0	—	2	29	5	36	
27	XXII	3	4/9 — 4/15	0,3	2,0	—	—	9	—	9	
28	XXII	4	6/1 — 6/2	0,1	3,6	—	—	4	—	4	
29	XXII	5	6/18 — 6/22	0,2	3,6	—	—	7	—	7	
30	XXII	6	10 — 11	0,1	8,5	—	4	—	—	4	hraniční silnice
31	XXII	9	17/5 — 17/7	0,1	2,5	—	—	5	1	6	
32	XXII	10	18/9 — 18/11	0,1	2,5	—	—	5	1	6	
33	XXII	11	22 — 23	1,0	2,8	—	4	16	2	22	
34	XXII	11	23/1 — 23/5	0,2	3,8	—	—	7	—	7	
35	XXII	12	23/23 — 23/24	0,03	2,5	—	—	4	—	4	
36	XXII	12	23/30 — 23/31	0,03	2,5	—	—	4	—	4	
37	XXIII	2	2/4 — 2/18	0,7	2,3	—	—	17	—	17	
38	XXIII	2	2/21 — 2/29	0,4	3,0	—	—	11	—	11	
39	XXIII	4, 5	5 — 5/12	0,7	2,4	—	2	13	2	17	
40	XXIII	6	8/40 — 9	0,1	4,8	—	2	2	—	4	
41	XXIII	11	17/5 — 17/11	0,2	2,4	—	—	9	—	9	

ČESKO - NĚMECKÉ STÁTNÍ HRANICE

část Svobodný stát Sasko

SEZNAM HRANIČNÍCH VODNÍCH TOKŮ A HRANIČNÍCH PŘÍKOPŮ

Poř. číslo	Hraniční úsek	Hraniční mapa	Název hraničního vodního toku	Mezi hraničními znaky	Délka [km]	Šířka [m]	Poznámky
1	2	3	4	5	6	7	8
1	I	1, 2	Lužická Nisa	I/1 — 3	1,4	12,0	
2	I	3, 4	Bílý potok	5 — 6/15	2,0	0,4	
3	II	12	Zlatý potok	23/5 — 23/12	0,2	0,6	
4	II	12, 13	Zlatý potok	24/4 — 25	1,1	0,6	
5	II	16	bezejmenný tok	28/38 — 28/40	0,04	0,4	
6	II	16	Mandava	28/40 — 28/42	0,04	7,0	
7	II	16	Hraniční potok	28/45 — III/1	0,04	0,4	
8	III	1, 2	Hraniční potok	III/1 — 3	1,2	0,4	
9	III	5, 6	Spréva	10 — 12	1,9	1,0	
10	III	8	Jiřikovský potok	18/19 — 18/22	0,1	2,0	
11	IV	1, 2	Spréva	3/19 — 3/32	0,9	6,0	
12	IV	7	—	12/11 — 12/15	0,1	—	hraniční příkop
13	IV	7	Rožanský potok	12/15 — 12/18	0,1	5,0	
14	IV	8	Dřevič	16 — 16/5	0,2	0,3	
15	V	1	Severní potok	2 — 2/37	0,8	1,0	
16	V	3	Luční potok	5/2 — 5/18	0,3	1,0	
17	V	10	Vilémovský potok	18/24 — VI/1	0,2	6,0	
18	VI	1, 2	Vilémovský potok	VI/1 — 3	2,5	6,0	
19	VI	3, 4	Hraniční potok	4/24 — 5/9	0,4	0,6	
20	VI	6	Tomášovský potok	10/3 — 11	0,7	0,7	
21	VI	9	Hraniční potok	16/6 — 16/15	0,2	0,6	
22	VI	10	Strouha	18/2 — 18/25	0,7	0,8	
23	VI	11, 12	Bílý potok	20 — 23	2,9	1,5	
24	VI	12, 13, 14, 15, 16	Křinice	23 — VII/1	7,9	6,0	
25	VII	1	Křinice	VII/1 — 3	1,0	6,0	
26	VII	8, 9, 10	Labe	14 — 25	3,6	110,0	
27	VIII	1, 2, 3	Klopotský potok	1/3 — 4	3,2	0,8	
28	VIII	7	Studniční potok	11/4 — 11/23	0,5	0,5	
29	VIII	7, 8	Sporný potok	12/9 — 13	0,3	1,5	
30	VIII	8	Rychnovský potok	13 — 14/24	1,4	0,8	
31	VIII	14, 15	Olšovský potok	24 — 26	2,1	3,5	
32	VIII	15	Petrovický potok	26 — 26/8	0,4	2,0	
33	VIII	15	Hraniční potok	26/8 — 26/18	0,5	0,5	
34	IX	1	Hraniční potok	2/1 — 2/9	0,2	0,5	
35	IX	4	Slatina	6 — 6/15	0,4	2,0	
36	IX	4	Hraniční potok	6/15 — 6/55	0,9	1,5	
37	IX	6, 7	Rybný potok	9 — 10	1,4	4,5	
38	IX	7, 8, 9	Hraniční potok	10 — 13	3,3	1,0	
39	IX	9	bezejmenný tok	14 — 14/6	0,2	0,4	
40	IX	10, 11, 12	Černý potok	15 — 17	2,4	1,0	
41	X	1, 2, 3, 4	Mohelnice	3 — 8/11	5,1	3,0	
42	X	6, 7	—	11 — 11/26	0,8	—	hraniční příkop
43	X	7	bezejmenný tok	11/26 — 12	0,5	0,6	
44	X	9	—	16/1 — 16/14	0,4	—	hraniční příkop
45	X	10, 11	Rašelinový potok	17 — 18	2,0	1,5	
46	X	11	Divoká Bystřice	18 — 19	1,0	2,2	
47	X	11, 12	Hraniční potok	19 — 20/25	1,8	0,5	
48	XI	1, 2, 3	Jelení potok	2/4 — 6/8	4,5	1,5	
49	XI	3, 4	Jelení potok	6/11 — 7	1,0	1,5	
50	XI	4	Moldavský potok	7 — 8	0,8	2,5	
51	XI	4	Hraniční potok	8 — 8/6	0,2	1,0	
52	XI	7, 8	Bystrý potok	11/5 — 12/22	1,8	1,5	
53	XI	8, 9, 10	Bystrý potok	12/26 — 15/28	3,3	2,0	
54	XII	1	Flájský potok	XII/1 — 1/2	0,2	5,0	
55	XII	1	vodní nádrž Fláje	1/2 — 2	1,3	—	
56	XII	1, 2, 3	Pstružný potok	2 — 4	3,4	2,0	
57	XII	3, 4	Hraniční potok	4 — 4/10	0,5	0,5	
58	XII	6	Ztracený potok	7/15 — 8	0,3	0,4	
59	XII	6	Stříbrný potok	8/14 — 8/19	0,2	0,5	
60	XII	6, 7, 8, 9, 10, 11	Svídnice	10 — XIII/1	9,1	1,0	
61	XIII	1, 2, 3, 4, 5, 6	Svídnice	XIII/1 — 7	9,6	4,0	
62	XIII	6, 7	Flájský potok	7 — 8	2,0	11,0	
63	XIII	7,8,9,10, 11,12,13,14	Načetínský potok	8/2 — XIV/1	12,6	3,5	
64	XIV	1, 2, 3	Načetínský potok	XIV/1 — 4	2,7	1,5	
65	XIV	4, 5	—	5/24 — 6/11	1,5	—	hraniční příkop
66	XIV	5	bezejmenný tok	6/11 — 7	0,4	0,5	
67	XIV	5, 6	Lesní potok	7 — 8	0,9	0,5	
68	XIV	6,7,8,9,10, 11,12,13,14	Černá	8 — 20/8	15,1	4,0	
69	XIV	14	rybník	20/8 — 20/10	0,2	—	
70	XIV	14	Černá	20/10 — XV/1	0,3	2,0	
71	XV	1	Černá	XV/1 — 1/1	0,1	1,5	
72	XV	1, 2	—	1/1 — 2	1,6	—	hraniční příkop
73	XV	2, 3, 4	Kamenička	2 — 3	2,8	0,8	
74	XV	4, 5	Přísečnice	3 — 4	1,6	4,0	
75	XV	11	—	12/22 — 13	0,05	—	hraniční příkop
76	XV	11, 12	Polava	13 — XVI/1	2,5	4,0	
77	XVI	1,2,3,4,5,6, 7,8,9,10,11	Polava	XVI/1 — 12/14	15,8	3,0	
78	XVI	11	rybník	12/15 — 12/16	0,015	—	
79	XVI	11	Polava	12/16 — 13	0,1	1,0	
80	XVII	7	Zlatý potok	10 — 10/1	0,005	3,0	
81	XVII	7	Polavský potok	10 — 10/10	0,7	4,0	
82	XVII	7, 8, 9	Komáří potok	10/10 — 15	3,1	2,0	
83	XVII	9	Komáří potok	15/5 — 15/9	0,4	1,0	
84	XVIII	1	Blatenský potok	2/1 — 3	0,7	6,0	
85	XVIII	1	Hraničný potok	3 — 3/3	0,3	4,0	
86	XVIII	1, 2, 3	Smolný potok	3/3 — 3/40	3,0	1,0	
87	XVIII	8	—	10 — XIX/1	1,2	—	hraniční příkop
88	XIX	1	—	XIX/1 — 1/6	0,3	—	hraniční příkop
89	XIX	9,10	Hraničná	11/11 — 12/19	2,1	0,7	
90	XIX	10, 11	Svatava	13 — 13/15	1,5	5,0	
91	XX	6	Kuželka	6/5 — 6/9	0,2	0,6	
92	XXI	2, 3, 4	Pstruhový potok	4 — 6/9	4,1	0,5	
93	XXI	4	Hraniční potok	6/11 — 7	0,2	0,5	
94	XXI	5	—	8/4 — 8/5	0,1	—	hraniční příkop
95	XXI	5, 6	Rákosina	8/5 — 8/15	0,9	0,5	
96	XXI	6	Rákosina	8/18 — 8/24	0,6	0,5	
97	XXI	7	Rokytník	10/9 — 10/10	0,1	0,5	
98	XXI	7	Rokytník	⊙ 10/11 — 10/11	0,01	0,5	⊙ = před doplňkovým znakem
99	XXI	7, 8	Rašeliník	12/5 — 12/11	0,6	0,4	
100	XXI	8	Černý potok	16/1 — 16/11	0,6	0,6	
101	XXI	8, 9	Černý potok	16/14 — 17	0,1	0,6	
102	XXI	11, 12	Velkorybnický potok	21/5 — 22	1,7	0,7	
103	XXI	12, 13	Sázek	22 — XXII/1	2,2	0,5	
104	XXII	1	Sázek	XXII/1 — 2	1,0	0,5	
105	XXII	2, 3	Sázek	3/12 — 3/20	0,5	0,5	
106	XXII	3	Hazlovský potok	4/19 — 4/22	0,1	0,3	
107	XXII	5	Plesná	8 — 8/5	0,3	0,6	
108	XXII	5, 6	Plesná	8/7 — 8/15	0,5	0,6	
109	XXII	6	Plesná	8/16 — 9	1,4	0,6	
110	XXII	6	Starý potok	9 — 9/7	0,5	0,6	
111	XXII	6	Starý potok	9/19 — 9/21	0,05	0,3	
112	XXII	8, 9	Hraniční potok	13/37 — 15/5	0,8	0,5	
113	XXIII	5	rybník	7/3 — 7/4	0,03	—	
114	XXIII	5, 6	Zelený potok	7/4 — 7/13	0,8	0,3	
115	XXIII	6	Zelený potok	7/16 — 7/18	0,2	0,3	
116	XXIII	6	Hranický potok	8/10 — 8/15	0,3	1,0	
117	XXIII	7	Lužní potok	10/12 — 10/13	0,01	0,4	
118	XXIII	8	Bystřina	12/2 — 12/7	0,6	0,4	
119	XXIII	8, 9	Bystřina	12/8 — 12/11	0,3	0,4	
120	XXIII	9, 10	Bystřina	12/11 — 13/9	3,7	0,5	
121	XXIII	10, 11	Bystřina	13/10 — 15	1,2	0,5	
122	XXIII	11	Brodivý potok	15/3 — 15/7	0,4	0,4	
123	XXIII	11	Lesní potok	17/2 — 17/4	0,3	0,4	

STÁTNÍ HRANICE
ČESKÁ REPUBLIKA - SPOLKOVÁ REPUBLIKA NĚMECKO
část Svobodný stát Sasko

HRANIČNÍ ÚSEK XVIII

Od základního hraničního znaku $\frac{XVIII}{1}$ na severní straně silnice z Potůčků do Johanngeorgenstadt

k základnímu hraničnímu znaku $\frac{XIX}{1}$ na západní straně cesty

z Přebuzi do Weitersglashütte (délka 13,7 km)

OBSAH:

Přehledný list (1 list)
Vysvětlivky (1 list)
Popis státních hranic (1 list)
Hraniční nárysy (8 listů)
Hraniční mapy (8 listů)
Seznam hraničních silnic a hraničních cest (1 list)
Seznam hraničních vodních toků a hraničních příkopů (1 list)

ČESKO - NĚMECKÉ STÁTNÍ HRANICE

část Svobodný stát Sasko

PŘEHLEDNÝ LIST

Hraniční úsek XVIII

1:25 000

BUNDESREPUBLIK DEUTSCHLAND

Freistaat Sachsen

Regierungsbezirk Chemnitz

Landkreis Aue - Schwarzenberg

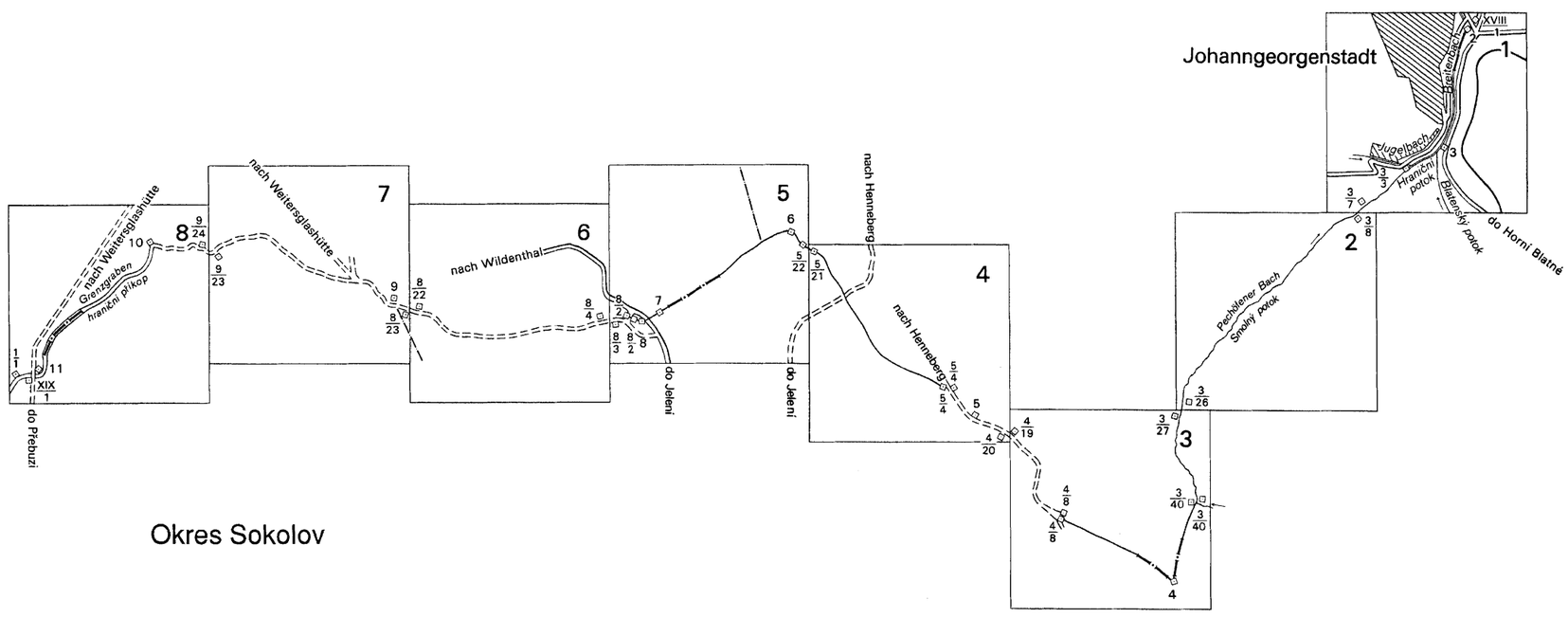

ČESKÁ REPUBLIKA

ČESKO - NĚMECKÉ STÁTNÍ HRANICE

část Svobodný stát Sasko

VYSVĚTLIVKY

I. Povšechné poznámky o provedení technických prací

Na základě rozhodnutí vládních delegací bývalé Československé socialistické republiky a bývalé Německé demokratické republiky byl v letech 1977 až 1980 přezkoušen, zaměřen a vyznačen průběh státních hranic a byla vyhotovena nová hraniční dokumentace.

Tyto práce byly provedeny na základě "Technické směrnice pro vyměřování a vyznačení průběhu státních hranic" a "Technické směrnice pro vyhotovení hraniční dokumentace". Přitom se vycházelo ze zásady, že základem pro obnovu vyznačení státních hranic a hraniční dokumentaci jsou odpovídající části existující hraniční dokumentace z roku 1937 a s ní související měřické podklady.

V dílčích úsecích byly po vzájemné dohodě provedeny nepatrné úpravy průběhu resp. změny charakteru společných státních hranic.

Části mokrých státních hranic, které jsou tvořeny střednicemi hraničních vodních toků, byly nově zaměřeny a dokumentovány.

Hraniční znaky přímého vyznačení a hraniční znaky nepřímého vyznačení ležící na státním území bývalé Německé demokratické republiky byly vyměněny za nové typy hraničních znaků.

V letech 1986 - 1988 následovalo společné přezkoušení hraničních znaků. Z toho vyplynula částečná aktualizace hraničních dokumentů.

Na základě politických změn v obou státech a v souladu s výsledky společného přezkoušení hraničních znaků byl proveden v roce 1994 a 1995 nový tisk aktualizované hraniční dokumentace, jehož výsledkem je hraniční dokumentární dílo státních hranic mezi Českou republikou a Spolkovou republikou Německo v části hranic se Svobodným státem Sasko.

Státní hranice mezi Českou republikou a Spolkovou republikou Německo v části se Svobodným státem Sasko probíhají od bodu styku se státními hranicemi Polské republiky k bodu styku se zemskými hranicemi mezi Svobodným státem Bavorsko a Svobodným státem Sasko. Jsou rozděleny na 23 hraničních úseků.

Hraniční úsek I začíná u bodu styku státních hranic smluvních států se státními hranicemi Polské republiky v hraničním vodním toku Lužická Nisa. Hraniční úsek XXIII končí u bodu styku se zemskými hranicemi mezi Svobodným státem Bavorsko a Svobodným státem Sasko.

Počáteční body hraničních úseků jsou vyznačeny základními hraničními znaky, které jsou očíslovány ve tvaru zlomku, v jehož čitateli je číslo daného hraničního úseku uvedeného římskou číslicí a ve jmenovateli arabské číslo 1. Základní hraniční znak je současně prvním hlavním hraničním znakem (např. IV/1).

Hlavní hraniční znaky jsou na důležitých lomových bodech průběhu státních hranic a jsou číslovány průběžně v každém hraničním úseku arabskými číslicemi, počínaje číslem 2.

Mezilehlé hraniční znaky vyznačují lomové body průběhu státních hranic. Mezi dvěma sousedními hlavními hraničními znaky jsou číslovány průběžně ve tvaru zlomku. V čitateli je arabské číslo předcházejícího hlavního hraničního znaku a ve jmenovateli pořadové arabské číslo mezilehlého hraničního znaku (např. 3/1).

Iniciály C a D jsou umístěny na hraničních znacích přímého vyznačení průběhu státních hranic na straně přivrácené ke státnímu území příslušného státu. Hraniční znaky nepřímého vyznačení průběhu státních hranic mají na straně přivrácené k průběhu státních hranic iniciálu toho státu, na jehož území stojí. Číslování hraničních znaků probíhá zásadně od východu na západ.

Ke zvýšení zřetelnosti průběhu státních hranic byly osazeny doplňkové hraniční znaky bez označení.

Průběh státních hranic na hraničních silnicích, hraničních cestách, hraničních příkopech a hraničních vodních tocích je vyznačen hraničními znaky zpravidla střídavě na obou státních územích. Na začátku a na konci jsou zpravidla zdvojené hraniční znaky.

Hraniční polygon z hraniční dokumentace z roku 1937 byl měřicky přezkoušen, obnoven a částečně doplněn. Poloha bodů hraničního polygonu je zpravidla stabilizována drenážními trubkami. Polygonové body jsou označeny v hraničních dokumentech číslem nejbližšího hraničního znaku a písmenem P (např. P 3/1). Výsledky měření úhlů a délek hraničního polygonu jsou zaneseny v hraničních nárysech.

Rozdělení listů hraničních map je odvozeno z hraniční dokumentace z roku 1937, jejíž základem jsou tři místní Soldnerovy systémy saské zemské triangulace v Gaussově konformním zobrazení. Hraniční mapy jsou vyhotoveny v měřítku 1:2500 a orientovány k severu. Na těchto mapách je znázorněn průběh státních hranic se všemi hraničními znaky, polygonovými body a po jejich obou stranách cca 30 m široké terénní pásmo se situačními prvky a s hranicemi správních území.

Ke každému listu hraničních map byly vyhotoveny hraniční nárysy v přibližném měřítku 1:1000. Hraniční nárysy obsahují zákres hraničního polygonu, polohu hraničních znaků, důležité situační prvky, jakož i měřické údaje o hraničním polygonu a poloze hraničních znaků.

Tiskové podklady byly vyhotoveny po projednání a se souhlasem obou smluvních států.

Společné měřické podklady a tiskové podklady českého alternátu hraničního dokumentárního díla budou uloženy na ministerstvu vnitra v Praze, podklady německého alternátu v Saském zemském zeměměřickém úřadu v Drážďanech.

Hraniční znaky

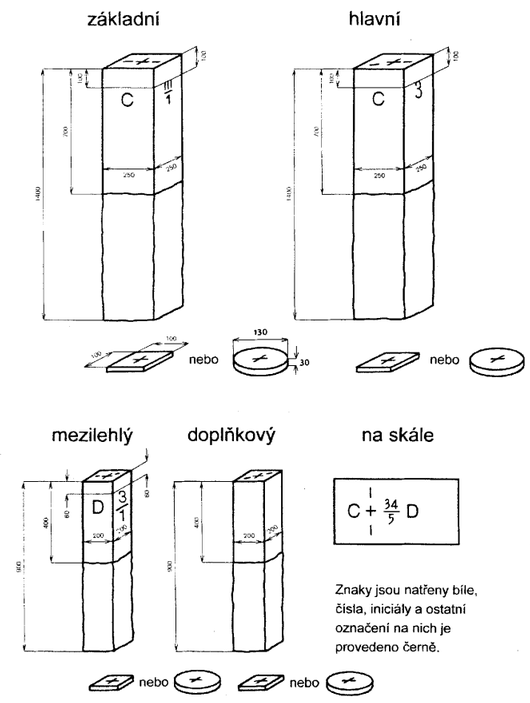

Poznámka:
Kromě uvedených hraničních znaků jsou státní hranice označeny historickými hraničními znaky a na českém státním území netypickými hraničními znaky (se zkosenými horními hranami).

II. Přehled hraničních úseků

Hraniční úsek	Vymezení hraničního úseku	Délka			Počet				Počet	
		suchých hranic	mokrých hranic	celkem	základních	hlavních	mezilehlých	doplňkových	hraničních nárysů	hraničních map
		km			hraničních znaků					
I	od bodu styku státních hranic smluvních států se státními hranicemi Polské republiky, v hraničním vodním toku Lužická Nisa, až k základnímu hraničnímu znaku II/1 na jižním okraji obce Waltersdorf	17,5	3,4	20,9	1	22	478	61	14	13
II	od základního hraničního znaku II/1 na jižním okraji obce Waltersdorf k základnímu hraničnímu znaku III/1 na jižní straně silnice z Rumburka do Seifhennersdorf	21,6	1,4	23,0	1	27	567	102	16	16
III	od základního hraničního znaku III/1 na jižní straně silnice z Rumburka do Seifhennersdorf k základnímu hraničnímu znaku IV/1 na severní straně ulice ke státním hranicím v Neusalza-Spremberg	16,0	3,2	19,2	1	27	493	31	16	14
IV	od základního hraničního znaku IV/1 na severní straně ulice ke státním hranicím v Neusalza-Spremberg k základnímu hraničnímu znaku V/1 na severní straně silnice ze Severního do Steinigtwolmsdorf	19,0	1,2	20,2	1	25	647	36	16	14
V	od základního hraničního znaku V/1 na severní straně silnice ze Severního do Steinigtwolmsdorf k základnímu hraničnímu znaku VI/1 na jižní straně silnice z Dolní Poustevny do Sebnitz	15,5	1,3	16,8	1	18	565	32	13	10
VI	od základního hraničního znaku VI/1 na jižní straně silnice z Dolní Poustevny do Sebnitz k základnímu hraničnímu znaku VII/1 východně mostu na cestě z Jetřichovic do Hinterhermsdorf	11,8	15,3	27,1	1	27	743	4	21	16
VII	od základního hraničního znaku VII/1 východně mostu na cestě z Jetřichovic do Hinterhermsdorf k základnímu hraničnímu znaku VIII/1 na mostě železniční tratě z Děčína do Bad Schandau	10,4	4,6	15,0	1	24	257	2	14	10
VIII	od základního hraničního znaku VIII/1 na mostě železniční tratě z Děčína do Bad Schandau k základnímu hraničnímu znaku IX/1 na východní straně silnice z Petrovic do Bahratal	14,4	8,4	22,8	1	25	533	24	17	15
IX	od základního hraničního znaku IX/1 na východní straně silnice z Petrovic do Bahratal k základnímu hraničnímu znaku X/1 na východní straně cesty z Fojtovic do Müglitz	9,2	8,8	18,0	1	16	505	23	16	12
X	od základního hraničního znaku X/1 na východní straně cesty z Fojtovic do Müglitz k základnímu hraničnímu znaku XI/1 na východní straně silnice z Moldavy do Hermsdorf	8,7	10,4	19,1	1	19	468	60	14	12
XI	od základního hraničního znaku XI/1 na východní straně silnice z Moldavy do Hermsdorf ke zdvojenému základnímu znaku XII/1 na mostě cesty z Českého Jiřetína do Cämmerswalde	3,4	11,6	15,0	1	14	400	5	12	10
XII	od zdvojeného základního hraničního znaku XII/1 na mostě cesty z Českého Jiřetína do Cämmerswalde k základnímu hraničnímu znaku XIII/1 na levém břehu hraničního vodního toku Svídnice západně od obce Nová Ves v Horách	4,6	15,0	19,6	1	17	277	2	16	11
XIII	od základního hraničního znaku XIII/1 na levém břehu hraničního vodního toku Svídnice, západně obce Nová Ves v Horách k základnímu hraničnímu znaku XIV/1 u mostu silnice z Kálku do Rübenau	0,1	24,2	24,3	1	15	195	4	18	14
XIV	od základního hraničního znaku XIV/1 u mostu silnice z Kálku do Rübenau k základnímu hraničnímu znaku XV/1 na pravém břehu hraničního vodního toku Černá, 2,7 km jižně od obce Satzung	3,3	19,6	22,9	1	19	208	19	18	14
XV	od základního hraničního znaku XV/1 na pravém břehu vodního toku Černá, 2,7 km jižně od obce Satzung k základnímu hraničnímu znaku XVI/1 u mostu silnice z Vejprt do Bärenstein	9,4	7,0	16,4	1	13	218	3	13	12
XVI	od základního hraničního znaku XVI/1 u mostu silnice z Vejprt do Bärenstein k základnímu hraničnímu znaku XVII/1 na silnici z Božího Daru do Oberwiesenthal	2,3	15,9	18,2	1	13	184	2	12	11
XVII	od základního hraničního znaku XVII /1 na silnici z Božího Daru do Oberwiesenthal k základnímu hraničnímu znaku XVIII/1 na severní straně silnice z Potůčků do Johanngeorgenstadt	17,7	4,2	21,9	1	22	209	6	13	13
XVIII	od základního hraničního znaku XVIII/1 na severní straně silnice z Potůčků do Johanngeorgenstadt k základnímu hraničnímu znaku XIX/1 na západní straně cesty z Přebuzi do Weitersglashütte	9,7	4,0	13,7	1	10	192	-	8	8
XIX	od základního hraničního znaku XIX/1 na západní straně cesty z Přebuzi do Weitersglashütte k základnímu hraničnímu znaku XX/1 na západní straně silnice z Krasíc do Klingenthal	12,5	3,6	16,1	1	13	221	82	11	11
XX	od základního hraničního znaku XX/1 na západní straně silnice z Krasíc do Klingenthal ke zdvojenému základnímu hraničnímu znaku XXI/1 na západní straně silnice z Lubů do Wernitzgrün	13,4	0,2	13,6	1	9	233	108	10	10
XXI	od zdvojeného základního hraničního znaku XXI/1 na západní straně silnice z Lubů do Wernitzgrün k základnímu hraničnímu znaku XXII/1 u mostu silnice z Vojtanova do Schönberg	12,8	11,2	24,0	1	22	361	69	13	13
XXII	od základního hraničního znaku XXII/1 u mostu silnice z Vojtanova do Schönberg k základnímu hraničnímu znaku XXIII/1 na západní straně silnice z Aše do Bad Elster	20,0	5,1	25,1	1	23	436	287	19	12
XXIII	od základního hraničního znaku XXIII/1 na západní straně silnice z Aše do Bad Elster k bodu styku státních hranic smluvních států se zemskými hranicemi mezi Svobodným státem Bavorsko a Svobodným státem Sasko	13,2	7,8	21,0	1	17	292	128	13	11
	celkem	266,5	187,4	453,9	23	437	8682	1090	333	282

III. Výklad značek

Smluvené značky			Význam
Hraniční mapa	Hraniční nárys	Přehledný list	
			státní hranice průběh státních hranic
			zemské hranice
			hranice správního území
			okresní hranice
			obecní hranice
			hranice kultur plot, zeď
			základní hraniční znak hlavní hraniční znak
			mezilehlý hraniční znak
			doplňkový hraniční znak
			skalní znak
			hraniční znak v úrovni terénu
			hraniční bod, bóje
			trigonometrický bod
			polygonový bod
			měřický bod
			profilové a nivelační znaky na Labi
			polygonová strana měřická přímka a kolmice
			kótování měřických přímek a úhlů
			hlavní silnice
			vedlejší silnice
			lesní a polní cesty
			pěšina
			železnice
			most

Smluvené značky			Význam
Hraniční mapa	Hraniční nárys	Přehledný list	
			obytné budovy + sídla
			neobytné budovy
			vodní tok do šířky 2,0 m
			vodní tok širší než 2,0 m
			bažiny
			propustek, jez
			jehličnatý les
			listnatý les
			zahrada
			louka, pastvina
			orientačně významné stromy
			jednotlivé stromy
			křoví
			elektrické vedení
			telefonní vedení
			skály
			terénní stupeň
ČESKÁ REPUBLIKA			7.0 stát
Liberec	6,0	Liberec	správní území
Děčín	5,0	Děčín	okres
Lípa	4,0	Lípa	obec
potok (2,0 – 5,0)	potok (4,0 - 10,0)	potok (2,0 – 5,0)	vodní toky
Fláj	2,0	Fláj	topografické objekty
do Klínů	2,0 do Klínů	do Klínů	směry u komunikací

ČESKO - NĚMECKÉ STÁTNÍ HRANICE

část Svobodný stát Sasko

POPIS STÁTNÍCH HRANIC

Hraniční úsek XVIII

Hraniční úsek XVIII je částí státních hranic mezi Českou republikou a Spolkovou republikou Německo od základního hraničního znaku XVIII/1 na severní straně silnice z Potůčků do Johanngeorgenstadt k základnímu hraničnímu znaku XIX/1 na západní straně cesty z Přebuzi do Weitersglashütte. Celková délka je 13,7 km, z toho je 9,7 km suchého a 4,0 km mokrého úseku státních hranic.

Průběh státních hranic je v tomto úseku vyznačen přímo jedním základním hraničním znakem, 5 hlavními hraničními znaky, 46 mezilehlými hraničními znaky. Dále je vyznačen nepřímo 6 zdvojenými mezilehlými hraničními znaky a střídavě osazenými 5 hlavními hraničními znaky, 139 mezilehlými hraničními znaky a jedním mezilehlým hraničním znakem přibetonovaným ke skále.

Od základního hraničního znaku XVIII/1 k hraničnímu znaku 4 probíhají státní hranice v délce 4,5 km převážně jihozápadním směrem. Mezi základním hraničním znakem XVIII/1 a hraničním znakem 2 protíná státní hranice silnice z Potůčků do Johanngeorgenstadt. Od zdvojeného hraničního znaku 2/1 určuje průběh státních hranic v délce 0,7 km střednice hraničního vodního toku Blatenský potok (Breitenbach) k jeho soutoku s hraničním vodním tokem Hraniční potok (Jugelbach) u hraničního znaku 3. Průměrná šířka hraničního vodního toku Blatenský potok je 6 m. Od soutoku hraničních vodních toků u hraničního znaku 3 určuje průběh státních hranic v délce 0,3 km střednice hraničního vodního toku Hraniční potok (Jugelbach) až k jeho soutoku s hraničním vodním tokem Smolný potok (Pechöfener Bach) u hraničního znaku 3/3. Průměrná šířka hraničního vodního toku Hraniční potok je 4 m. Od soutoku hraničních vodních toků u hraničního znaku 3/3 určuje průběh státních hranic v délce 3,0 km ke zdvojenému hraničnímu znaku 3/40 střednice hraničního vodního toku Smolný potok (Pechöfener Bach). Průměrná šířka hraničního vodního toku je 1 m. V tomto úseku ústí do hraničních vodních toků z obou státních území několik vodních toků. Na státním území České republiky vede podél státních hranic mezi základním hraničním znakem XVIII/1 a hraničním znakem 3/5 silnice z Potůčků do Horní Blatné, u které jsou budovy (obytné, hospodářské). Za silnicí je k hraničnímu znaku 2/6 les a dále louka. Mezi hraničními znaky 3 a 3/3 vede podél státních hranic cesta. Od hraničního znaku 3 k hraničnímu znaku 3/4 se střídá louka a les a dále je k hraničnímu znaku 3/8 louka. Mezi hraničními znaky 3/8 a 3/11 je úzký pás louky, za kterým je les a od hraničního znaku 3/11 pokračuje les. Na státním území Spolkové republiky Německo vede podél státních hranic mezi hraničními znaky 3/1 a 3/5 silnice, u které jsou budovy (obytné, hospodářské). Mezi hraničními znaky 3/5 a 3/15 je louka, která je mezi hraničními znaky 3/12 a 3/13 přerušena lesem. Od hraničního znaku 3/15 je les, ve kterém je mezi hraničními znaky 3/24 a 3/29 podél státních hranic pás louky. Na státním území České republiky je les, ve kterém je mezi hraničními znaky 3/24 a 3/29 podél státních hranic pás louky. Na státním území Spolkové republiky Německo mezi hraničními znaky 3/17 a 3/23, 3/28 a 3/37 vedou podél státních hranic cesty. U hraničního znaku 3/27 protíná státní hranice cesta.

Od hraničního znaku 4 k hraničnímu znaku 6 probíhají státní hranice v délce 3,3 km severozápadním směrem. Mezi zdvojenými hraničními znaky 4/8 a 5/4 určuje průběh státních hranic v délce 1,1 km osa hraniční cesty. Na obou stranách státních hranic je les. Na státním území České republiky vede podél státních hranic mezi hraničními znaky 4 a 4/1 cesta. Na státním území Spolkové republiky Německo vede podél státních hranic mezi hraničním znakem 4/2 a zdvojeným hraničním znakem 4/8 cesta. U hraničního znaku 5/17 protíná státní hranice cesta z Jelení do Henneberg. U hraničního znaku 5/11 na státním území Spolkové republiky Německo a u hraničního znaku 5/22 na státním území České republiky končí les a dále je rašeliniště Malé Jeřábí jezero (Kleiner Kranichsee).

Od hraničního znaku 6 k hraničnímu znaku 10 probíhají státní hranice v délce 4,7 km převážně západním směrem. Mezi zdvojeným hraničním znakem 8/2 a hraničním znakem 10 určuje průběh státních hranic v délce 3,2 km osa hraniční cesty. Mezi hraničními znaky 6/1 a 6/2, 6/2 a 6/3 protínají státní hranice tři vodní toky (bezejmenné) a vodní tok Bukový potok (Buchschachtelgraben). U hraničního znaku 6/2 končí rašeliniště a dále je po obou stranách státních hranic les. Mezi hraničními znaky 6/3 a 6/7 teče podél státních hranic na území Spolkové republiky Německo bezejmenný vodní tok. U hraničního znaku 6/10 protíná státní hranice cesta, která dále vede podél státních hranic na státním území České republiky. Tato cesta mezi hraničními znaky 6/13 a 6/14 státní hranice opět protíná a dále vede na státním území Spolkové republiky Německo k hraničnímu znaku 7. Mezi hraničními znaky 7 a 8 protíná státní hranice silnice z Jelení do Wildenthal.

Od hraničního znaku 10 k základnímu hraničnímu znaku XIX/1 určuje průběh státních hranic v délce 1,2 km jihozápadním směrem osa hraničního příkopu. Po obou stranách státních hranic je les. Na státním území České republiky vede podél státních hranic mezi hraničními znaky 10/19 a 11 cesta. Mezi hraničním znakem 11 a základním hraničním znakem XIX/1 protíná státní hranice cesta z Přebuzi do Weitersglashütte.

1

ČESKO - NĚMECKÉ STÁTNÍ HRANICE

část Svobodný stát Sasko

HRANIČNÍ NÁRYS

Hraniční úsek XVIII

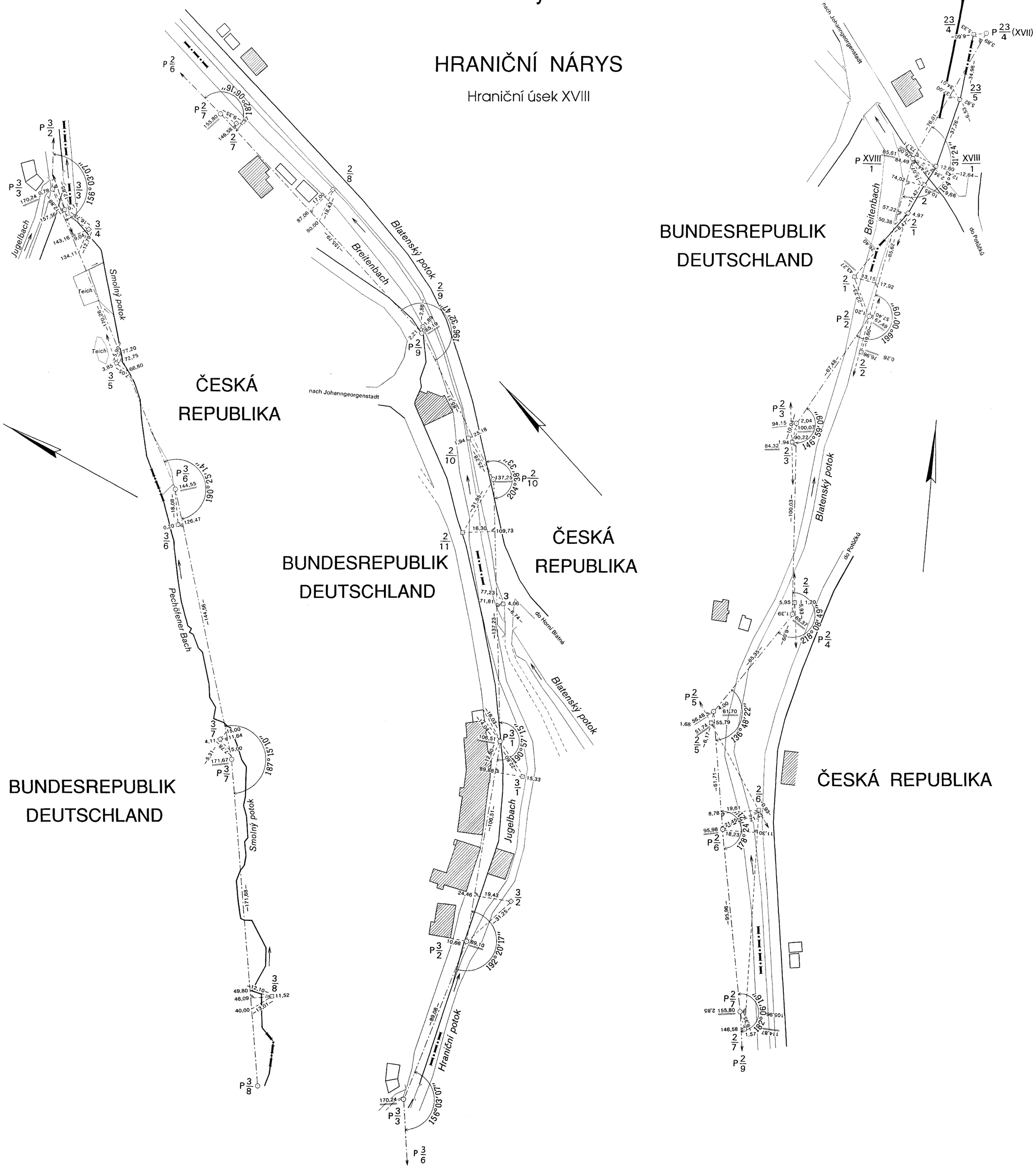

1

ČESKO - NĚMECKÉ STÁTNÍ HRANICE

část Svobodný stát Sasko

HRANIČNÍ MAPA

Hraniční úsek XVIII

1 : 2500

BUNDESREPUBLIK DEUTSCHLAND

Freistaat Sachsen

Regierungsbezirk Chemnitz

Landkreis Aue - Schwarzenberg

Stadt Johanngeorgenstadt



ČESKÁ REPUBLIKA

Okres Karlovy Vary

Obec Potůčky

2

ČESKO - NĚMECKÉ STÁTNÍ HRANICE

část Svobodný stát Sasko

HRANIČNÍ NÁRYS

Hraniční úsek XVIII

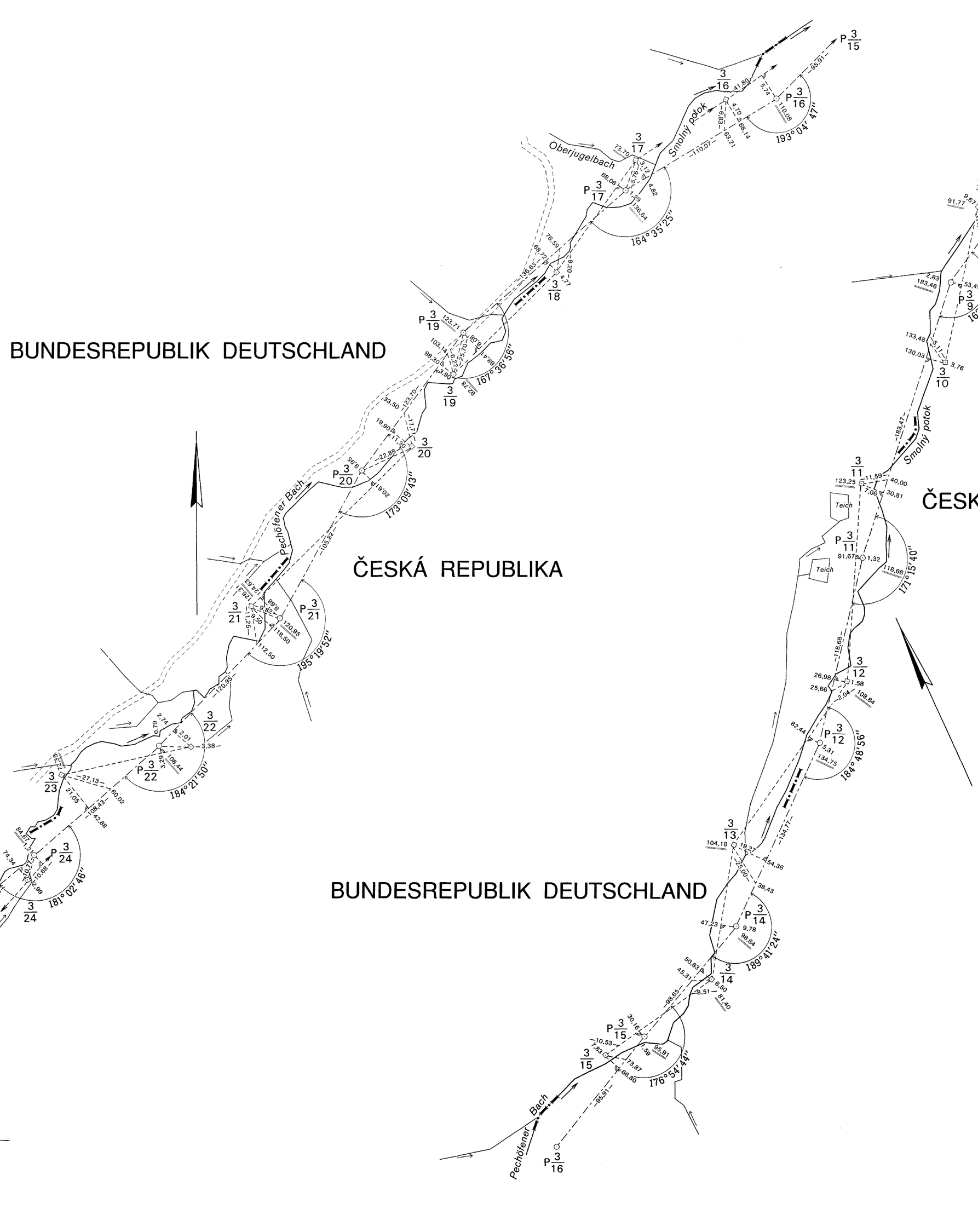

2

ČESKO - NĚMECKÉ STÁTNÍ HRANICE

část Svobodný stát Sasko

HRANIČNÍ MAPA

Hraniční úsek XVIII

1 : 2500

BUNDESREPUBLIK DEUTSCHLAND

Freistaat Sachsen

Regierungsbezirk Chemnitz

Landkreis Aue - Schwarzenberg

Stadt Johanngeorgenstadt

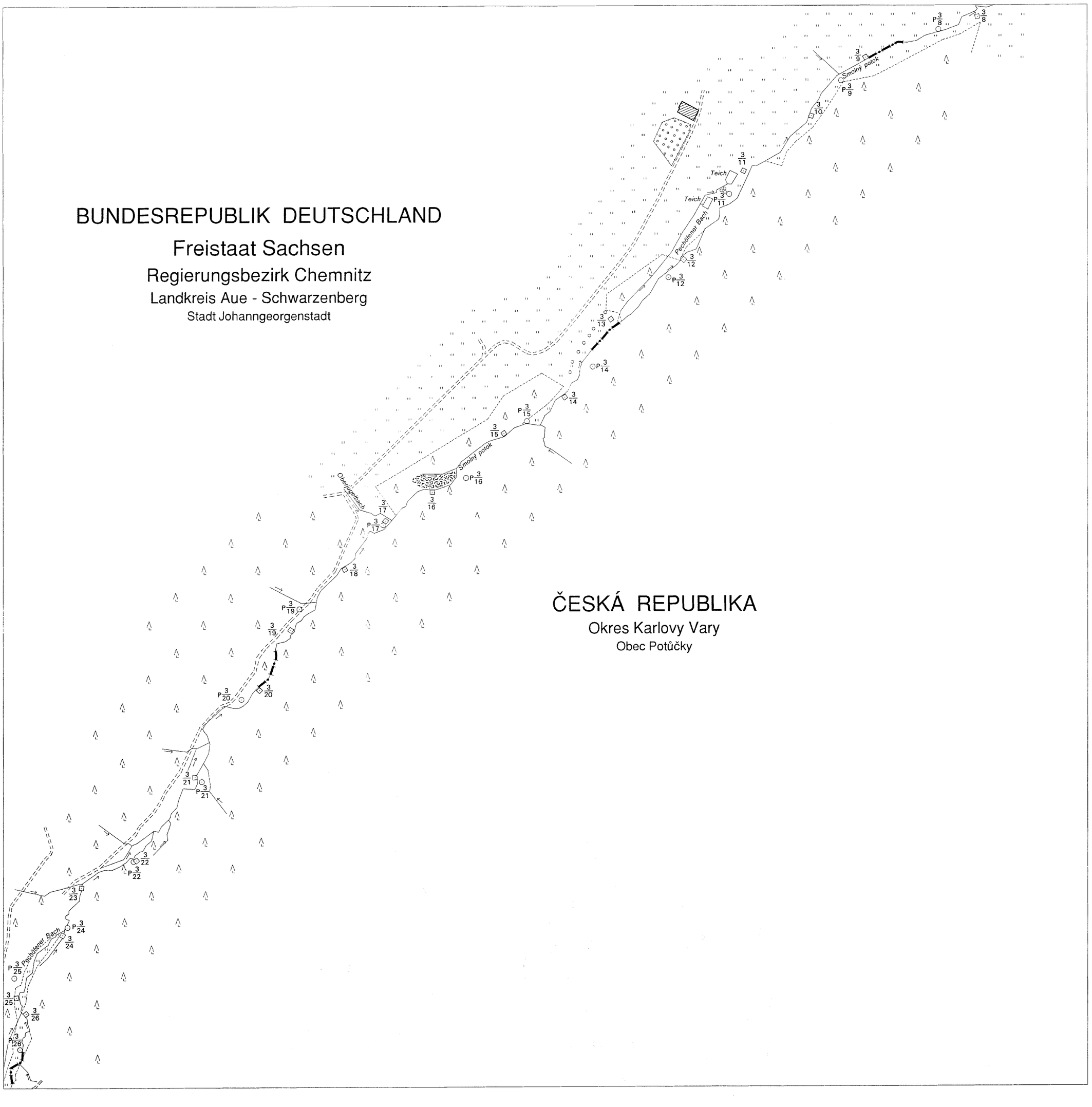

ČESKÁ REPUBLIKA

Okres Karlovy Vary

Obec Potůčky

3

ČESKO - NĚMECKÉ STÁTNÍ HRANICE

část Svobodný stát Sasko

HRANIČNÍ NÁRYS

Hraniční úsek XVIII



3

ČESKO - NĚMECKÉ STÁTNÍ HRANICE

část Svobodný stát Sasko

HRANIČNÍ MAPA

Hraniční úsek XVIII

1 : 2500

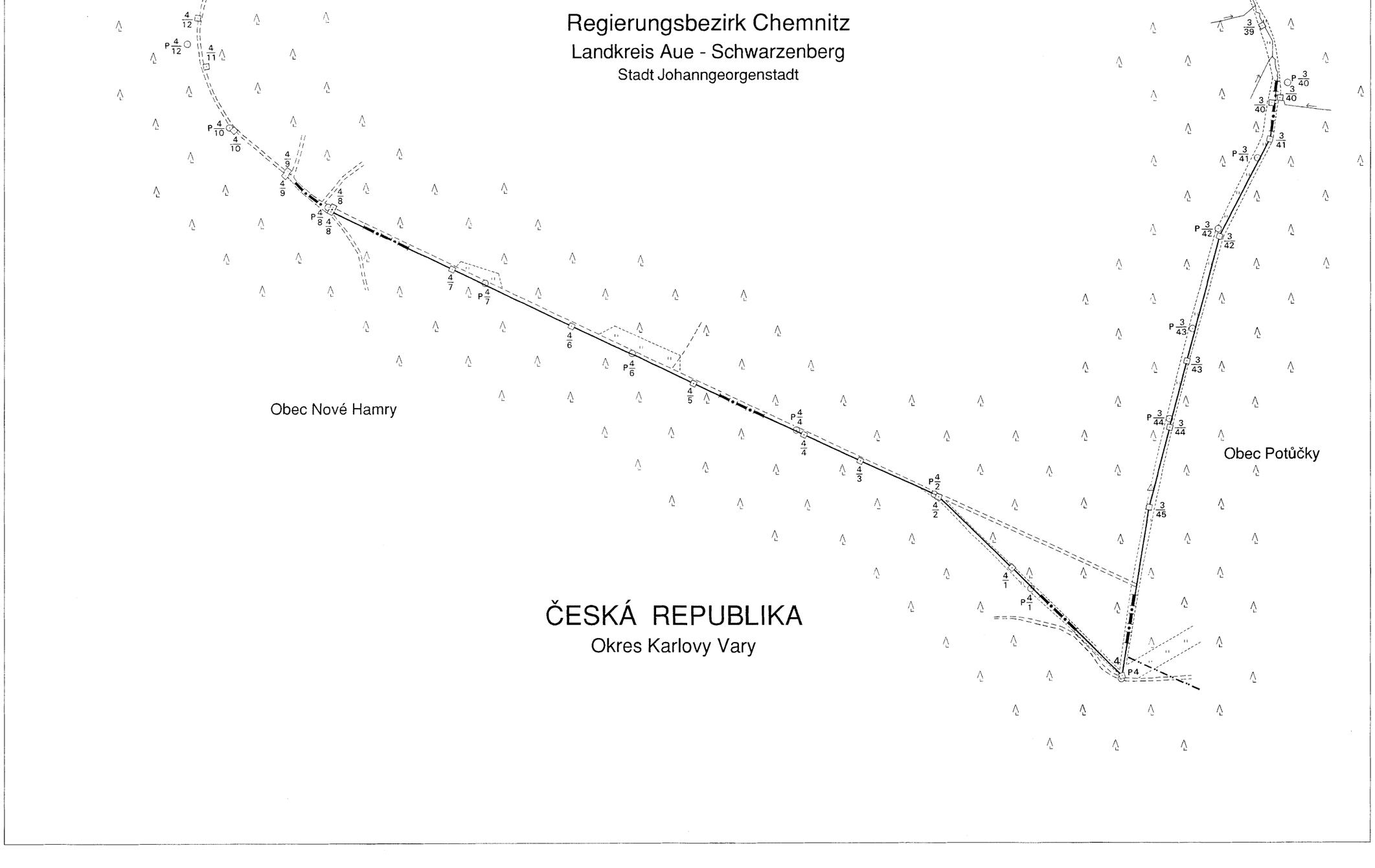

4

ČESKO - NĚMECKÉ STÁTNÍ HRANICE

část Svobodný stát Sasko

HRANIČNÍ NÁRYS

Hraniční úsek XVIII

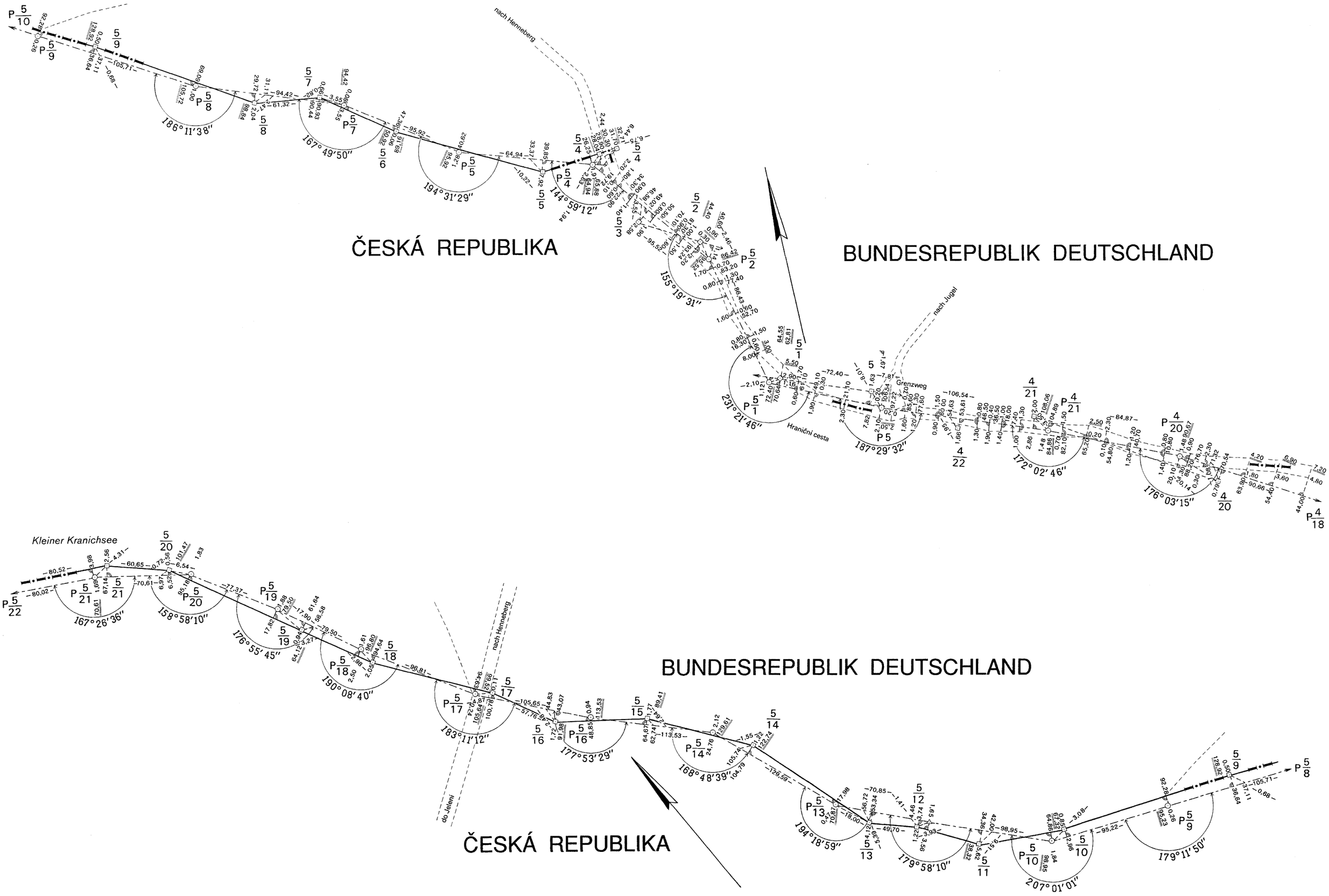

4

ČESKO - NĚMECKÉ STÁTNÍ HRANICE

část Svobodný stát Sasko

HRANIČNÍ MAPA

Hraniční úsek XVIII

1 : 2500



BUNDESREPUBLIK DEUTSCHLAND

Freistaat Sachsen

Regierungsbezirk Chemnitz

Landkreis Aue - Schwarzenberg

Stadt Johanngeorgenstadt

ČESKÁ REPUBLIKA

Okres Karlovy Vary

Obec Nové Hamry

5

ČESKO - NĚMECKÉ STÁTNÍ HRANICE

část Svobodný stát Sasko

HRANIČNÍ NÁRYS

Hraniční úsek XVIII

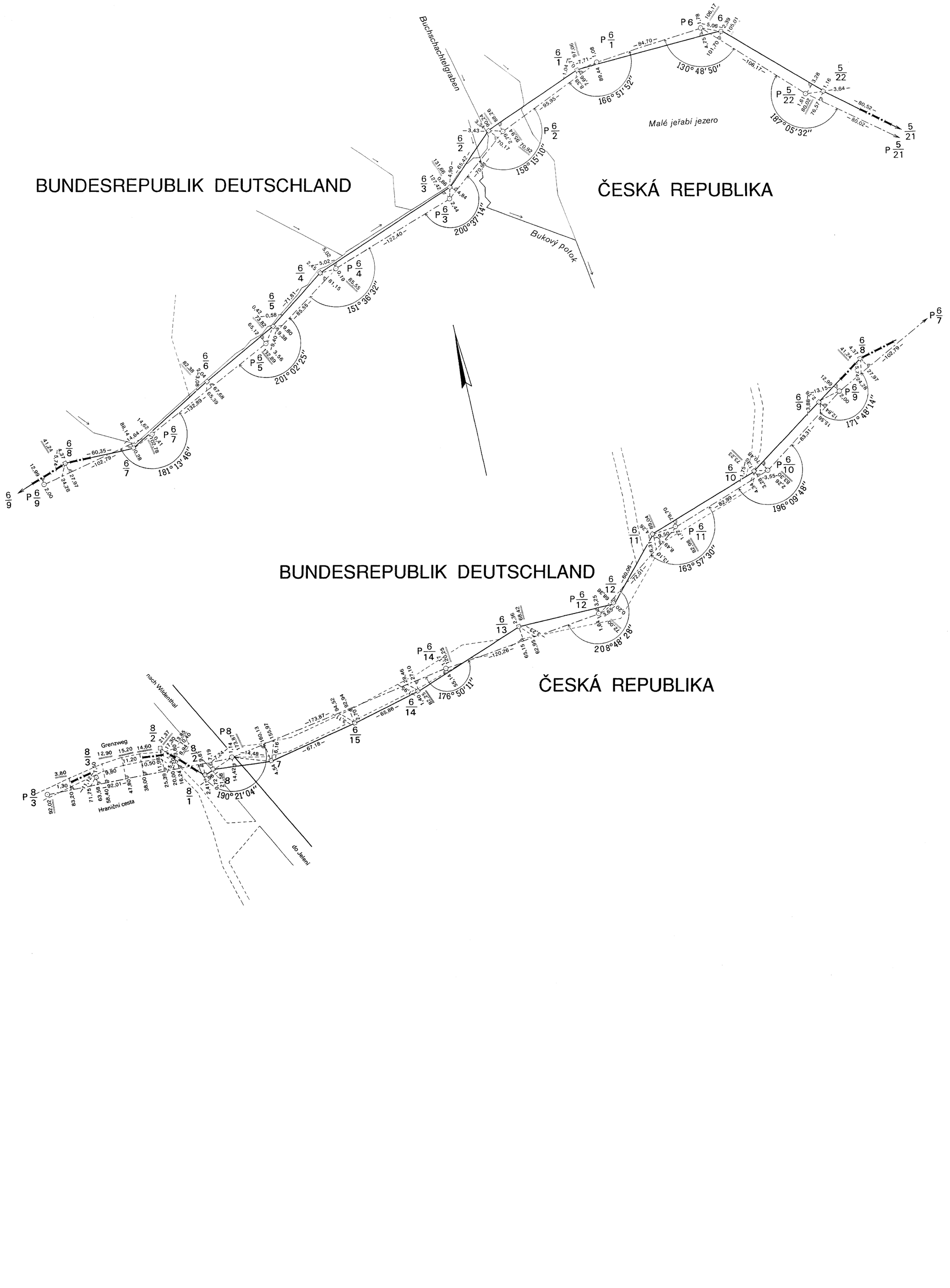

5

ČESKO - NĚMECKÉ STÁTNÍ HRANICE

část Svobodný stát Sasko

HRANIČNÍ MAPA

Hraniční úsek XVIII

1 : 2500

BUNDESREPUBLIK DEUTSCHLAND

Freistaat Sachsen

Regierungsbezirk Chemnitz

Landkreis Aue - Schwarzenberg

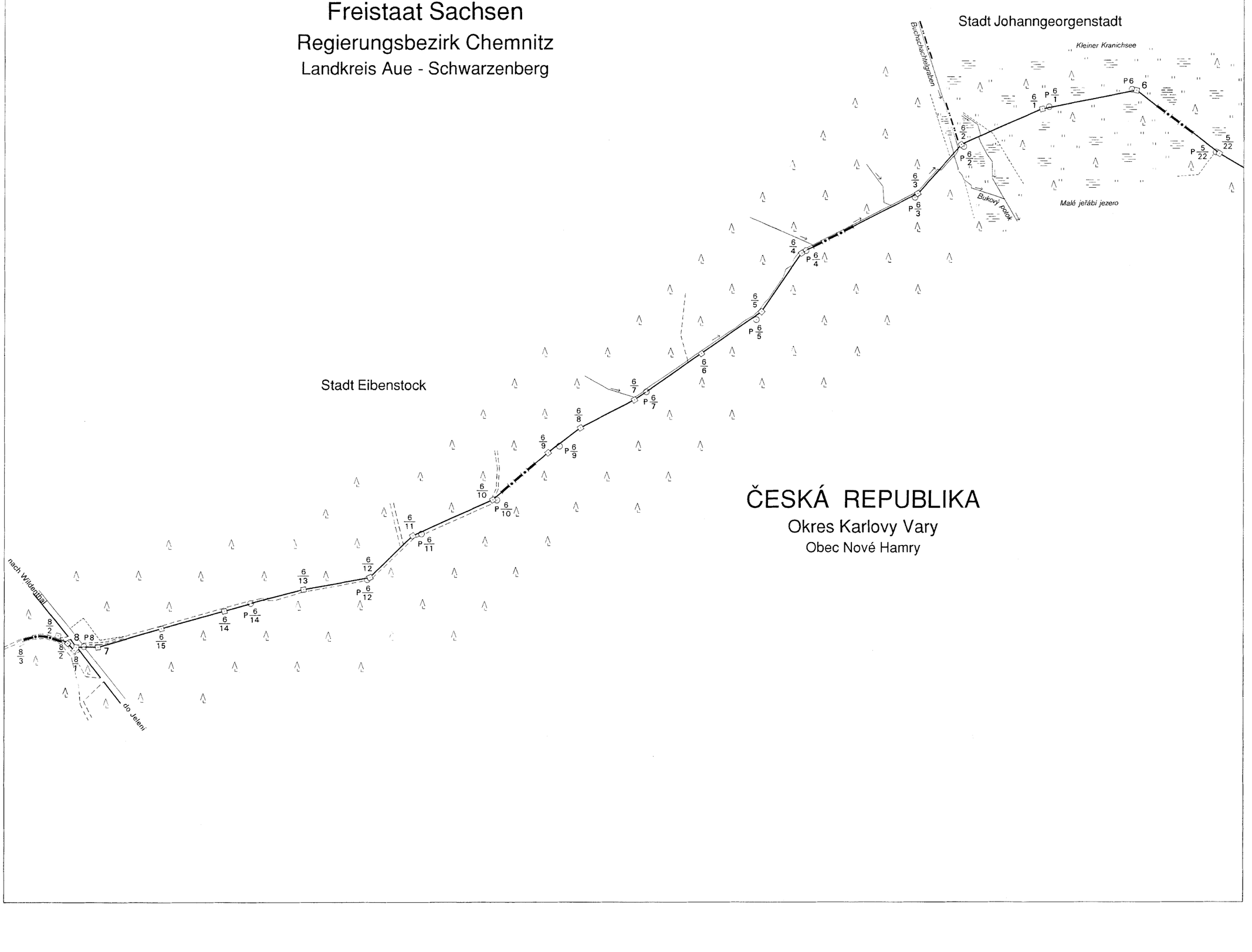

ČESKÁ REPUBLIKA

Okres Karlovy Vary

Obec Nové Hamry

6

ČESKO - NĚMECKÉ STÁTNÍ HRANICE

část Svobodný stát Sasko

HRANIČNÍ NÁRYS

Hraniční úsek XVIII

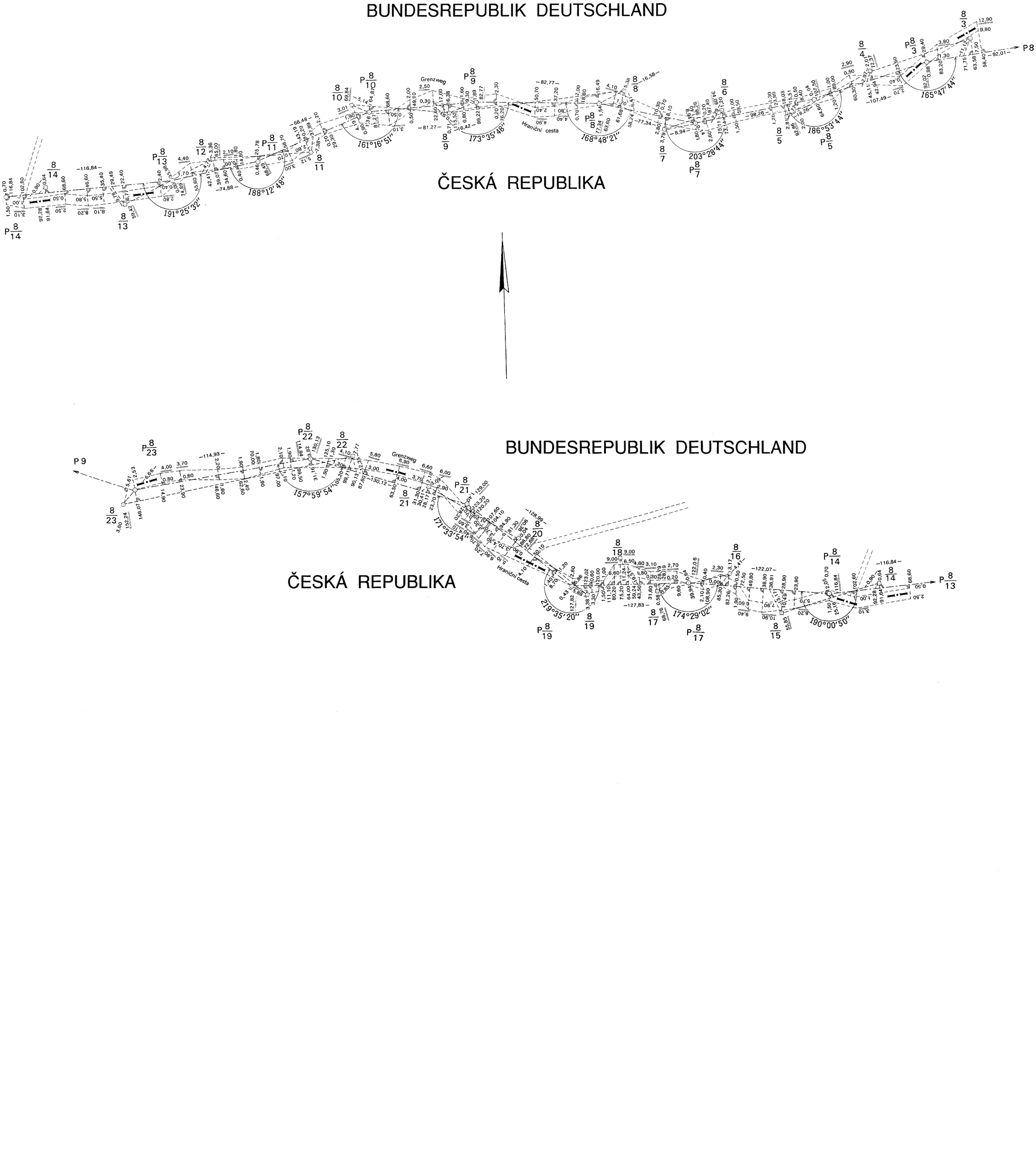

6

ČESKO - NĚMECKÉ STÁTNÍ HRANICE

část Svobodný stát Sasko

HRANIČNÍ MAPA

Hraniční úsek XVIII

1 : 2500

BUNDESREPUBLIK DEUTSCHLAND

Freistaat Sachsen

Regierungsbezirk Chemnitz

Landkreis Aue - Schwarzenberg

Stadt Eibenstock

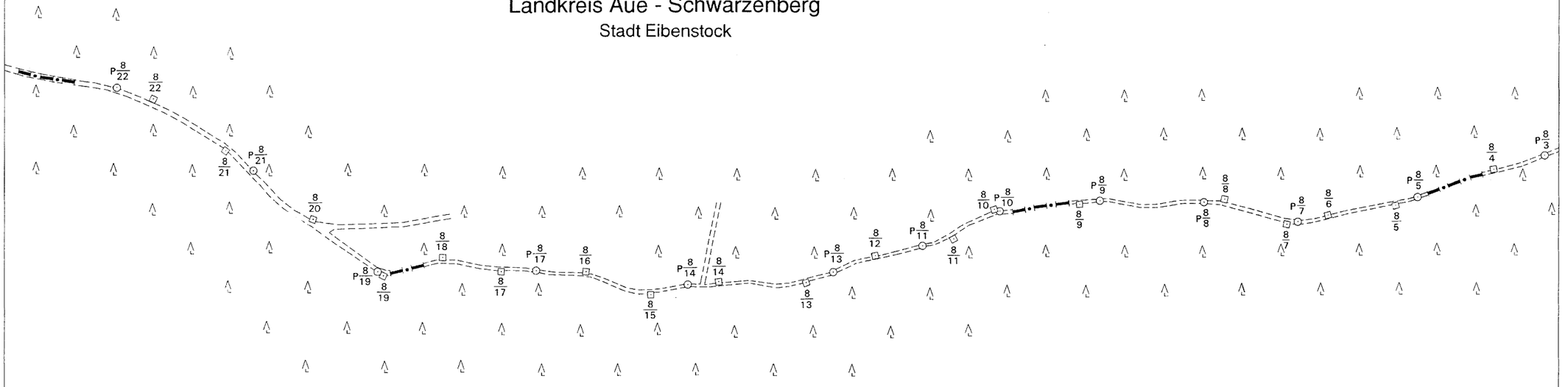

ČESKÁ REPUBLIKA

Okres Karlovy Vary

Obec Nové Hamry

7

ČESKO - NĚMECKÉ STÁTNÍ HRANICE

část Svobodný stát Sasko

HRANIČNÍ NÁRYS

Hraniční úsek XVIII

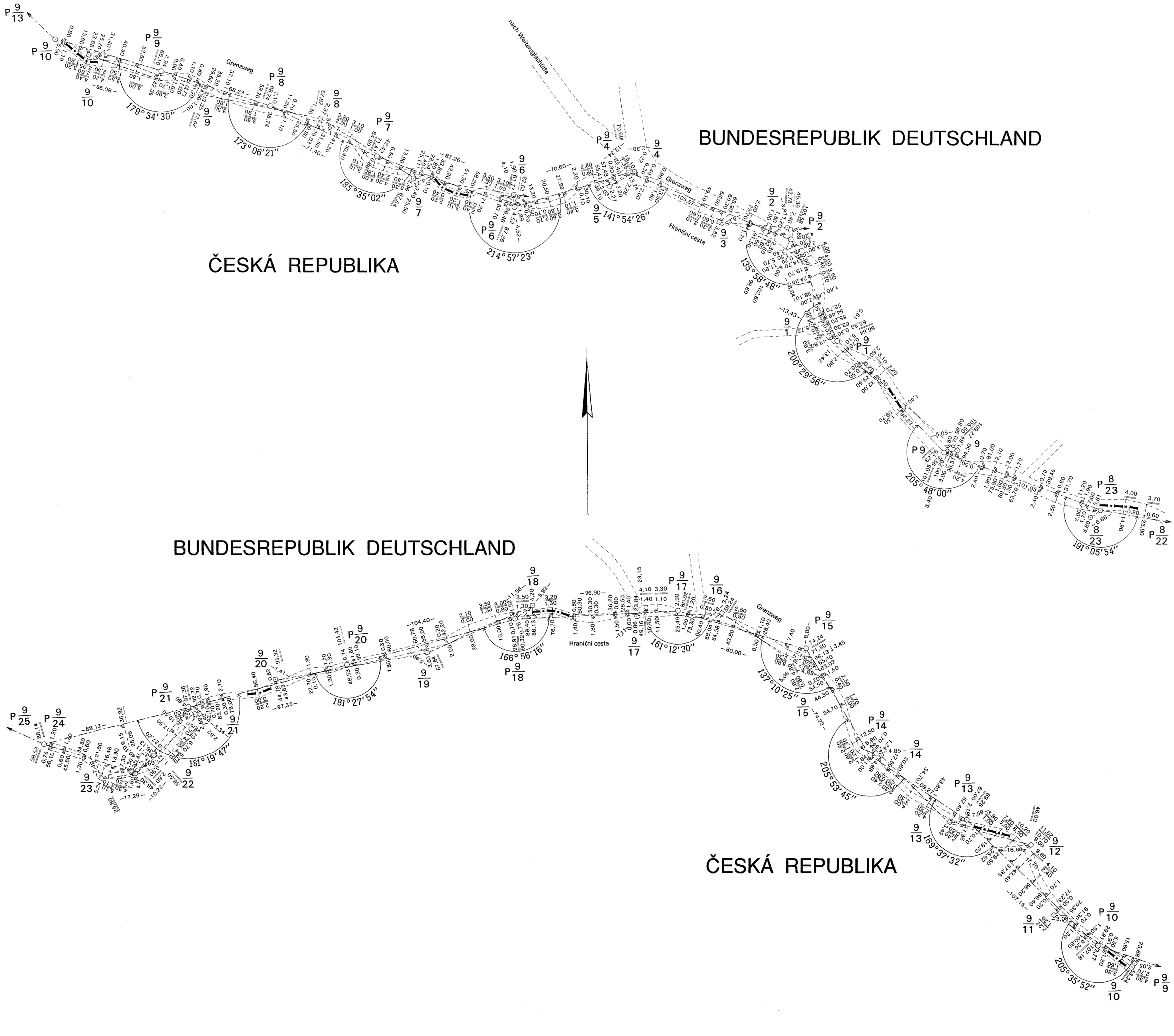

7

ČESKO - NĚMECKÉ STÁTNÍ HRANICE

část Svobodný stát Sasko

HRANIČNÍ MAPA

Hraniční úsek XVIII

1 : 2500

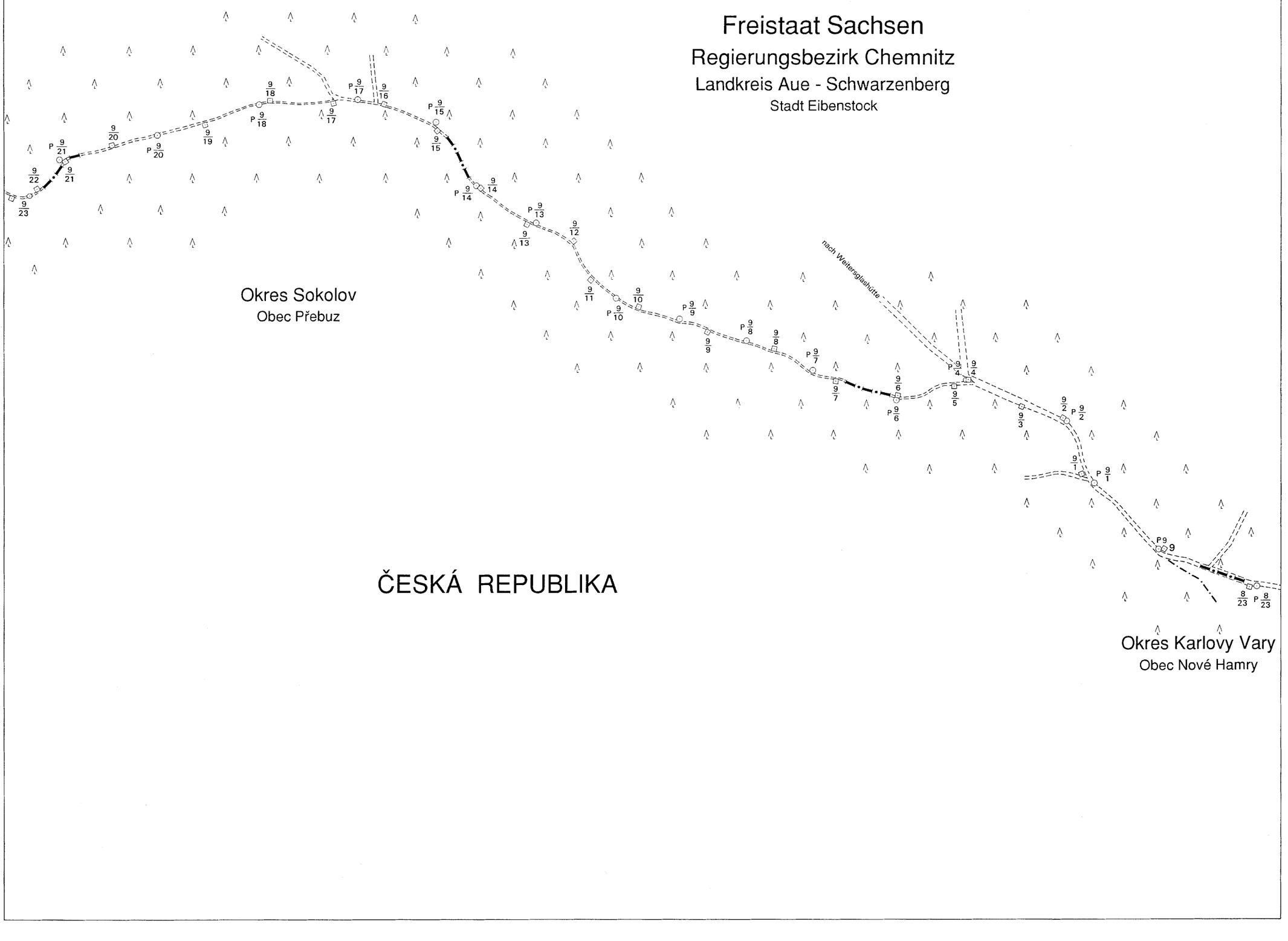

8

ČESKO - NĚMECKÉ STÁTNÍ HRANICE

část Svobodný stát Sasko

HRANIČNÍ NÁRYS

Hraniční úsek XVIII

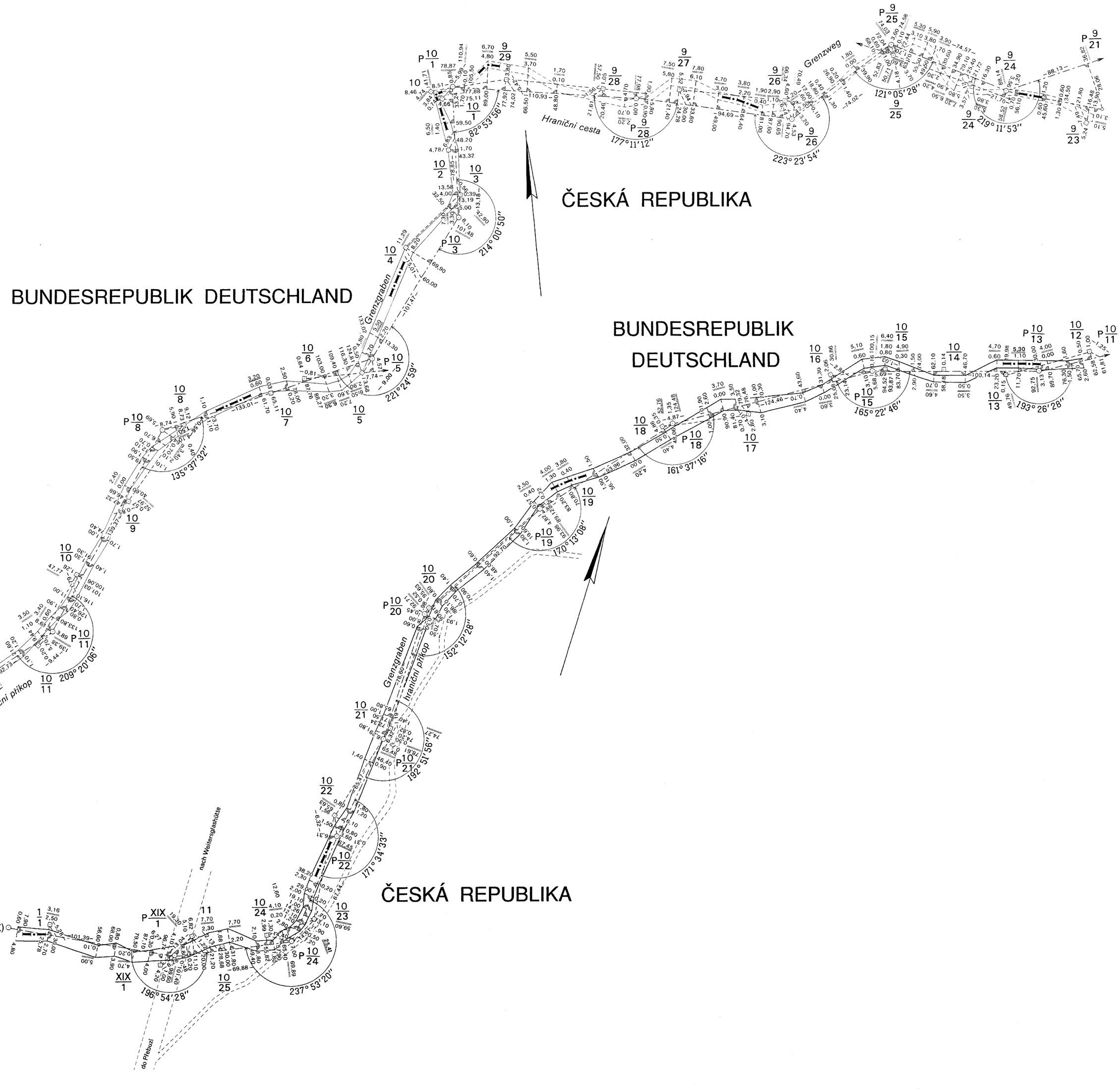

8

ČESKO - NĚMECKÉ STÁTNÍ HRANICE

část Svobodný stát Sasko

HRANIČNÍ MAPA

Hraniční úsek XVIII

1 : 2500

BUNDESREPUBLIK DEUTSCHLAND

Freistaat Sachsen

Regierungsbezirk Chemnitz

Landkreis Aue - Schwarzenberg

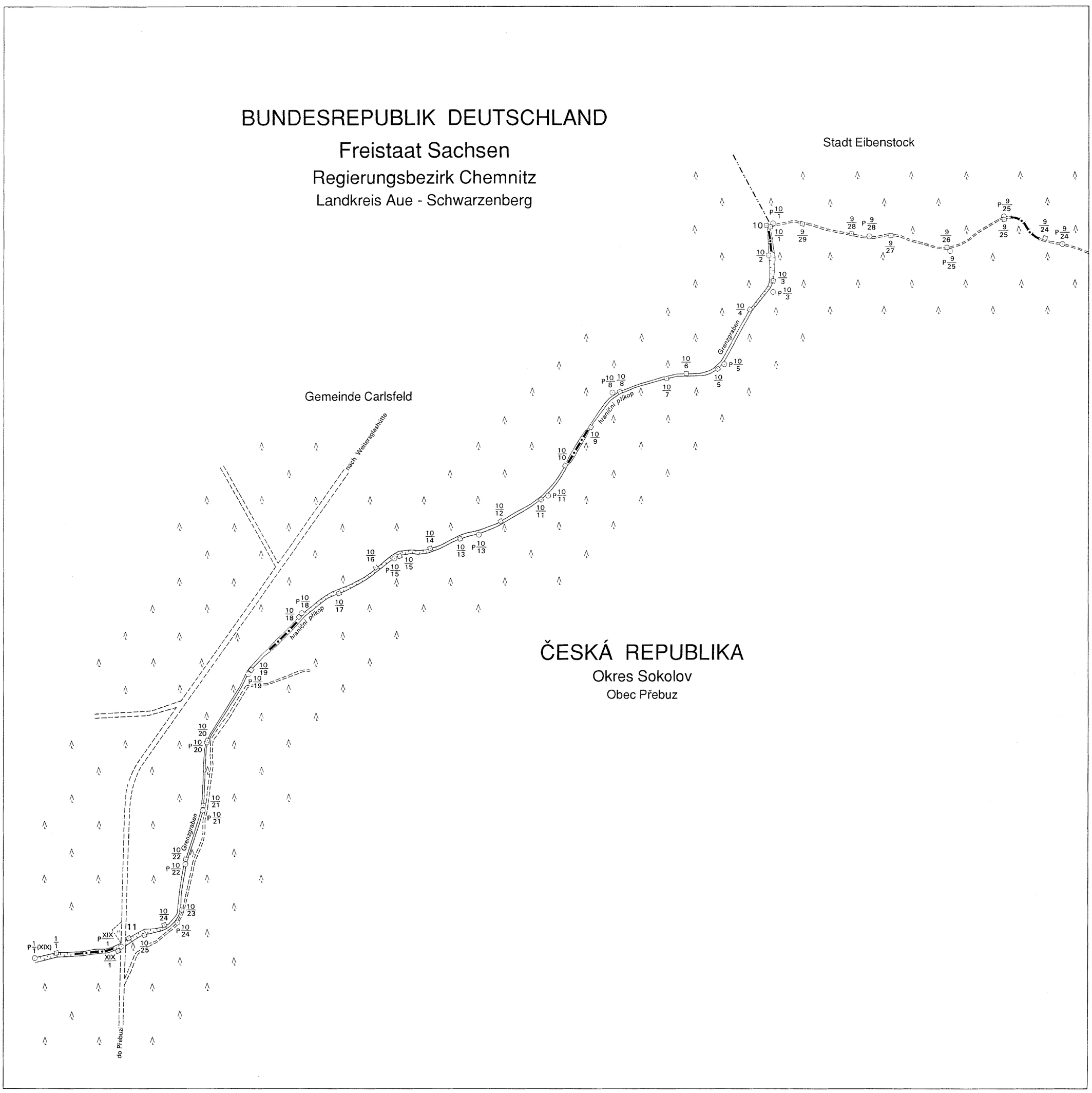

ČESKÁ REPUBLIKA

Okres Sokolov

Obec Přebuz

ČESKO - NĚMECKÉ STÁTNÍ HRANICE

část Svobodný stát Sasko

SEZNAM HRANIČNÍCH SILNIC A HRANIČNÍCH CEST

Poř. číslo	Hraniční úsek	Hraniční mapa	Mezi hraničními znaky	Délka [km]	Šířka [m]	Počet hraničních znaků					Poznámky
						základních	hlavních	mezilehlých	doplňkových	celkem	
1	2	3	4	5	6	7	8	9	10	11	12
1	I	5	8/1 — 8/7	0,3	4,8	—	—	9	5	14	
2	I	8	13 — 14/11	1,5	4,4	—	3	44	45	92	
3	I	9, 10	16/32 — 17	0,1	3,3	—	2	4	2	8	
4	III	5	9 — 9/8	0,4	4,5	—	2	9	—	11	hraniční silnice
5	VIII	11	19 — 20	1,0	4,2	—	4	21	1	26	
6	VIII	12, 13	21 — 23	1,7	2,4	—	5	42	—	47	
7	X	7	12/10 — 12/16	0,2	4,0	—	—	9	—	9	
8	XII	4	5 — 6	1,4	1,7	—	4	31	—	35	
9	XII	5, 6	7 — 7/14	0,6	2,0	—	2	15	—	17	
10	XII	6	9 — 9/13	0,6	2,0	—	2	14	—	16	
11	XIV	3	4 — 5	0,9	6,2	—	4	22	19	45	hraniční silnice
12	XV	9, 10	10/12 — 10/26	0,8	2,0	—	—	17	—	17	
13	XVIII	3, 4	4/8 — 5/4	1,1	2,3	—	1	22	—	23	
14	XVIII	5, 6, 7, 8	8/2 — 10	3,2	2,4	—	2	53	—	55	
15	XIX	7,8	8/16 — 10/5	0,3	7,3	—	4	15	20	39	hraniční silnice
16	XX	1, 2	1/9 — 1/27	1,1	3,0	—	—	21	12	33	
17	XX	9, 10	9 — 9/8	0,6	3,0	—	2	9	1	12	
18	XXI	1	XXI/1 — 1/16	0,5	2,7	2	—	17	1	20	
19	XXI	2	3/1 — 3/5	0,2	2,1	—	—	7	—	7	
20	XXI	6	10 — 10/4	0,2	3,0	—	2	5	—	7	
21	XXI	8	15/2 — 15/5	0,1	4,0	—	—	6	—	6	
22	XXI	8	15/9 — 16	0,3	4,0	—	2	6	1	9	
23	XXI	9	17 — 17/6	0,3	2,7	—	1	7	—	8	
24	XXI	9	17/10 — 17/15	0,3	2,7	—	—	8	—	8	
25	XXI	9, 10	18 — 19/18	1,9	3,7	—	3	42	—	45	
26	XXI	10, 11	20/2 — 21	2,0	3,0	—	2	29	5	36	
27	XXII	3	4/9 — 4/15	0,3	2,0	—	—	9	—	9	
28	XXII	4	6/1 — 6/2	0,1	3,6	—	—	4	—	4	
29	XXII	5	6/18 — 6/22	0,2	3,6	—	—	7	—	7	
30	XXII	6	10 — 11	0,1	8,5	—	4	—	—	4	hraniční silnice
31	XXII	9	17/5 — 17/7	0,1	2,5	—	—	5	1	6	
32	XXII	10	18/9 — 18/11	0,1	2,5	—	—	5	1	6	
33	XXII	11	22 — 23	1,0	2,8	—	4	16	2	22	
34	XXII	11	23/1 — 23/5	0,2	3,8	—	—	7	—	7	
35	XXII	12	23/23 — 23/24	0,03	2,5	—	—	4	—	4	
36	XXII	12	23/30 — 23/31	0,03	2,5	—	—	4	—	4	
37	XXIII	2	2/4 — 2/18	0,7	2,3	—	—	17	—	17	
38	XXIII	2	2/21 — 2/29	0,4	3,0	—	—	11	—	11	
39	XXIII	4, 5	5 — 5/12	0,7	2,4	—	2	13	2	17	
40	XXIII	6	8/40 — 9	0,1	4,8	—	2	2	—	4	
41	XXIII	11	17/5 — 17/11	0,2	2,4	—	—	9	—	9	

ČESKO - NĚMECKÉ STÁTNÍ HRANICE

část Svobodný stát Sasko

SEZNAM HRANIČNÍCH VODNÍCH TOKŮ A HRANIČNÍCH PŘÍKOPŮ

Poř. číslo	Hraniční úsek	Hraniční mapa	Název hraničního vodního toku	Mezi hraničními znaky	Délka [km]	Šířka [m]	Poznámky
1	2	3	4	5	6	7	8
1	I	1, 2	Lužická Nisa	I/1 — 3	1,4	12,0	
2	I	3, 4	Bílý potok	5 — 6/15	2,0	0,4	
3	II	12	Zlatý potok	23/5 — 23/12	0,2	0,6	
4	II	12, 13	Zlatý potok	24/4 — 25	1,1	0,6	
5	II	16	bezejmenný tok	28/38 — 28/40	0,04	0,4	
6	II	16	Mandava	28/40 — 28/42	0,04	7,0	
7	II	16	Hraniční potok	28/45 — III/1	0,04	0,4	
8	III	1, 2	Hraniční potok	III/1 — 3	1,2	0,4	
9	III	5, 6	Spréva	10 — 12	1,9	1,0	
10	III	8	Jiříkovský potok	18/19 — 18/22	0,1	2,0	
11	IV	1, 2	Spréva	3/19 — 3/32	0,9	6,0	
12	IV	7	—	12/11 — 12/15	0,1	—	hraniční příkop
13	IV	7	Rožanský potok	12/15 — 12/18	0,1	5,0	
14	IV	8	Dřevič	16 — 16/5	0,2	0,3	
15	V	1	Severní potok	2 — 2/37	0,8	1,0	
16	V	3	Luční potok	5/2 — 5/18	0,3	1,0	
17	V	10	Vilémovský potok	18/24 — VI/1	0,2	6,0	
18	VI	1, 2	Vilémovský potok	VI/1 — 3	2,5	6,0	
19	VI	3, 4	Hraniční potok	4/24 — 5/9	0,4	0,6	
20	VI	6	Tomášovský potok	10/3 — 11	0,7	0,7	
21	VI	9	Hraniční potok	16/6 — 16/15	0,2	0,6	
22	VI	10	Strouha	18/2 — 18/25	0,7	0,8	
23	VI	11, 12	Bílý potok	20 — 23	2,9	1,5	
24	VI	12, 13, 14, 15, 16	Křinice	23 — VII/1	7,9	6,0	
25	VII	1	Křinice	VII/1 — 3	1,0	6,0	
26	VII	8, 9, 10	Labe	14 — 25	3,6	110,0	
27	VIII	1, 2, 3	Klopotský potok	1/3 — 4	3,2	0,8	
28	VIII	7	Studniční potok	11/4 — 11/23	0,5	0,5	
29	VIII	7, 8	Sporný potok	12/9 — 13	0,3	1,5	
30	VIII	8	Rychnovský potok	13 — 14/24	1,4	0,8	
31	VIII	14, 15	Olšovský potok	24 — 26	2,1	3,5	
32	VIII	15	Petrovický potok	26 — 26/8	0,4	2,0	
33	VIII	15	Hraniční potok	26/8 — 26/18	0,5	0,5	
34	IX	1	Hraniční potok	2/1 — 2/9	0,2	0,5	
35	IX	4	Slatina	6 — 6/15	0,4	2,0	
36	IX	4	Hraniční potok	6/15 — 6/55	0,9	1,5	
37	IX	6, 7	Rybný potok	9 — 10	1,4	4,5	
38	IX	7, 8, 9	Hraniční potok	10 — 13	3,3	1,0	
39	IX	9	bezejmenný tok	14 — 14/6	0,2	0,4	
40	IX	10, 11, 12	Černý potok	15 — 17	2,4	1,0	
41	X	1, 2, 3, 4	Mohelnice	3 — 8/11	5,1	3,0	
42	X	6, 7	—	11 — 11/26	0,8	—	hraniční příkop
43	X	7	bezejmenný tok	11/26 — 12	0,5	0,6	
44	X	9	—	16/1 — 16/14	0,4	—	hraniční příkop
45	X	10, 11	Rašelinový potok	17 — 18	2,0	1,5	
46	X	11	Divoká Bystřice	18 — 19	1,0	2,2	
47	X	11, 12	Hraniční potok	19 — 20/25	1,8	0,5	
48	XI	1, 2, 3	Jelení potok	2/4 — 6/8	4,5	1,5	
49	XI	3, 4	Jelení potok	6/11 — 7	1,0	1,5	
50	XI	4	Moldavský potok	7 — 8	0,8	2,5	
51	XI	4	Hraniční potok	8 — 8/6	0,2	1,0	
52	XI	7, 8	Bystrý potok	11/5 — 12/22	1,8	1,5	
53	XI	8, 9, 10	Bystrý potok	12/26 — 15/28	3,3	2,0	
54	XII	1	Flájský potok	XII/1 — 1/2	0,2	5,0	
55	XII	1	vodní nádrž Fláje	1/2 — 2	1,3	—	
56	XII	1, 2, 3	Pstružný potok	2 — 4	3,4	2,0	
57	XII	3, 4	Hraniční potok	4 — 4/10	0,5	0,5	
58	XII	6	Ztracený potok	7/15 — 8	0,3	0,4	
59	XII	6	Stříbrný potok	8/14 — 8/19	0,2	0,5	
60	XII	6, 7, 8, 9, 10, 11	Svídnice	10 — XIII/1	9,1	1,0	
61	XIII	1, 2, 3, 4, 5, 6	Svídnice	XIII/1 — 7	9,6	4,0	
62	XIII	6, 7	Flájský potok	7 — 8	2,0	11,0	
63	XIII	7,8,9,10, 11,12,13,14	Načetínský potok	8/2 — XIV/1	12,6	3,5	
64	XIV	1, 2, 3	Načetínský potok	XIV/1 — 4	2,7	1,5	
65	XIV	4, 5	—	5/24 — 6/11	1,5	—	hraniční příkop
66	XIV	5	bezejmenný tok	6/11 — 7	0,4	0,5	
67	XIV	5, 6	Lesní potok	7 — 8	0,9	0,5	
68	XIV	6,7,8,9,10, 11,12,13,14	Černá	8 — 20/8	15,1	4,0	
69	XIV	14	rybník	20/8 — 20/10	0,2	—	
70	XIV	14	Černá	20/10 — XV/1	0,3	2,0	
71	XV	1	Černá	XV/1 — 1/1	0,1	1,5	
72	XV	1, 2	—	1/1 — 2	1,6	—	hraniční příkop
73	XV	2, 3, 4	Kamenička	2 — 3	2,8	0,8	
74	XV	4, 5	Přísečnice	3 — 4	1,6	4,0	
75	XV	11	—	12/22 — 13	0,05	—	hraniční příkop
76	XV	11, 12	Polava	13 — XVI/1	2,5	4,0	
77	XVI	1,2,3,4,5,6, 7,8,9,10,11	Polava	XVI/1 — 12/14	15,8	3,0	
78	XVI	11	rybník	12/15 — 12/16	0,015	—	
79	XVI	11	Polava	12/16 — 13	0,1	1,0	
80	XVII	7	Zlatý potok	10 — 10/1	0,005	3,0	
81	XVII	7	Polavský potok	10 — 10/10	0,7	4,0	
82	XVII	7, 8, 9	Komáří potok	10/10 — 15	3,1	2,0	
83	XVII	9	Komáří potok	15/5 — 15/9	0,4	1,0	
84	XVIII	1	Blatenský potok	2/1 — 3	0,7	6,0	
85	XVIII	1	Hraničný potok	3 — 3/3	0,3	4,0	
86	XVIII	1, 2, 3	Smolný potok	3/3 — 3/40	3,0	1,0	
87	XVIII	8	—	10 — XIX/1	1,2	—	hraniční příkop
88	XIX	1	—	XIX/1 — 1/6	0,3	—	hraniční příkop
89	XIX	9,10	Hraničná	11/11 — 12/19	2,1	0,7	
90	XIX	10, 11	Svatava	13 — 13/15	1,5	5,0	
91	XX	6	Kuželka	6/5 — 6/9	0,2	0,6	
92	XXI	2, 3, 4	Pstruhový potok	4 — 6/9	4,1	0,5	
93	XXI	4	Hraniční potok	6/11 — 7	0,2	0,5	
94	XXI	5	—	8/4 — 8/5	0,1	—	hraniční příkop
95	XXI	5, 6	Rákosina	8/5 — 8/15	0,9	0,5	
96	XXI	6	Rákosina	8/18 — 8/24	0,6	0,5	
97	XXI	7	Rokytník	10/9 — 10/10	0,1	0,5	
98	XXI	7	Rokytník	⊙ 10/11 — 10/11	0,01	0,5	⊙ = před doplňkovým znakem
99	XXI	7, 8	Rašeliník	12/5 — 12/11	0,6	0,4	
100	XXI	8	Černý potok	16/1 — 16/11	0,6	0,6	
101	XXI	8, 9	Černý potok	16/14 — 17	0,1	0,6	
102	XXI	11, 12	Velkorybnický potok	21/5 — 22	1,7	0,7	
103	XXI	12, 13	Sázek	22 — XXII/1	2,2	0,5	
104	XXII	1	Sázek	XXII/1 — 2	1,0	0,5	
105	XXII	2, 3	Sázek	3/12 — 3/20	0,5	0,5	
106	XXII	3	Hazlovský potok	4/19 — 4/22	0,1	0,3	
107	XXII	5	Plesná	8 — 8/5	0,3	0,6	
108	XXII	5, 6	Plesná	8/7 — 8/15	0,5	0,6	
109	XXII	6	Plesná	8/16 — 9	1,4	0,6	
110	XXII	6	Starý potok	9 — 9/7	0,5	0,6	
111	XXII	6	Starý potok	9/19 — 9/21	0,05	0,3	
112	XXII	8, 9	Hraniční potok	13/37 — 15/5	0,8	0,5	
113	XXIII	5	rybník	7/3 — 7/4	0,03	—	
114	XXIII	5, 6	Zelený potok	7/4 — 7/13	0,8	0,3	
115	XXIII	6	Zelený potok	7/16 — 7/18	0,2	0,3	
116	XXIII	6	Hranický potok	8/10 — 8/15	0,3	1,0	
117	XXIII	7	Lužní potok	10/12 — 10/13	0,01	0,4	
118	XXIII	8	Bystřina	12/2 — 12/7	0,6	0,4	
119	XXIII	8, 9	Bystřina	12/8 — 12/11	0,3	0,4	
120	XXIII	9, 10	Bystřina	12/11 — 13/9	3,7	0,5	
121	XXIII	10, 11	Bystřina	13/10 — 15	1,2	0,5	
122	XXIII	11	Brodivý potok	15/3 — 15/7	0,4	0,4	
123	XXIII	11	Lesní potok	17/2 — 17/4	0,3	0,4	

STÁTNÍ HRANICE
ČESKÁ REPUBLIKA - SPOLKOVÁ REPUBLIKA NĚMECKO
část Svobodný stát Sasko

HRANIČNÍ ÚSEK XIX

Od základního hraničního znaku $\frac{XIX}{1}$ na západní straně cesty z Přebuzi do Weitersglashütte

k základnímu hraničnímu znaku $\frac{XX}{1}$ na západní straně silnice

z Kraslic do Klingenthal (délka 16,1 km)

OBSAH:

Přehledný list (1 list)
Vysvětlivky (1 list)
Popis státních hranic (1 list)
Hraniční nárysy (11 listů)
Hraniční mapy (11 listů)
Seznam hraničních silnic a hraničních cest (1 list)
Seznam hraničních vodních toků a hraničních příkopů (1 list)

ČESKO - NĚMECKÉ STÁTNÍ HRANICE

část Svobodný stát Sasko

PŘEHLEDNÝ LIST

Hraniční úsek XIX

1:25 000

BUNDESREPUBLIK DEUTSCHLAND

Freistaat Sachsen

Regierungsbezirk Chemnitz

Landkreis

Aue - Schwarzenberg

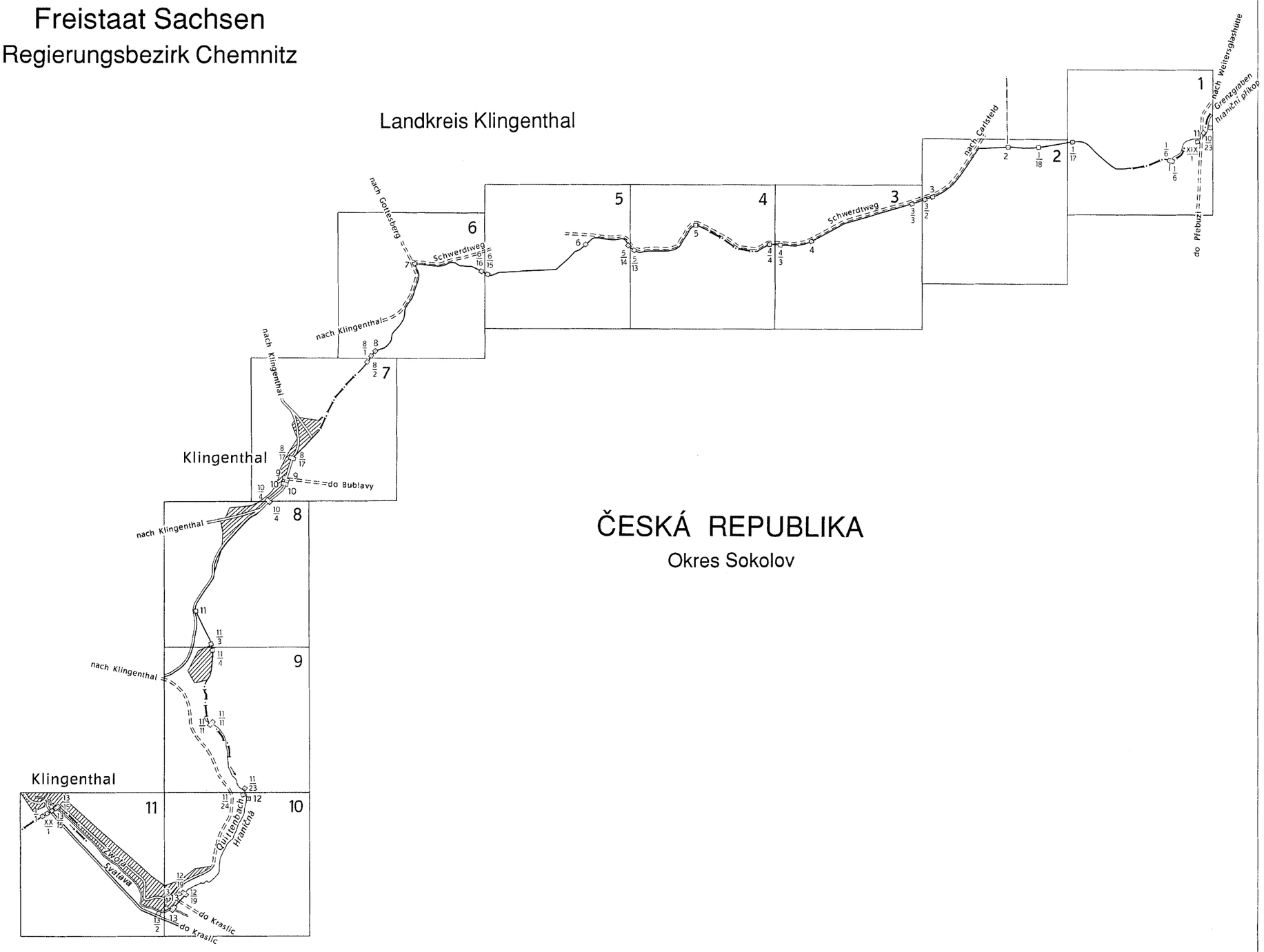

ČESKO - NĚMECKÉ STÁTNÍ HRANICE

část Svobodný stát Sasko

VYSVĚTLIVKY

I. Povšechné poznámky o provedení technických prací

Na základě rozhodnutí vládních delegací bývalé Československé socialistické republiky a bývalé Německé demokratické republiky byl v letech 1977 až 1980 přezkoušen, zaměřen a vyznačen průběh státních hranic a byla vyhotovena nová hraniční dokumentace.

Tyto práce byly provedeny na základě "Technické směrnice pro vyměřování a vyznačení průběhu státních hranic" a "Technické směrnice pro vyhotovení hraniční dokumentace". Přitom se vycházelo ze zásady, že základem pro obnovu vyznačení státních hranic a hraniční dokumentaci jsou odpovídající části existující hraniční dokumentace z roku 1937 a s ní související měřické podklady.

V dílčích úsecích byly po vzájemné dohodě provedeny nepatrné úpravy průběhu resp. změny charakteru společných státních hranic.

Části mokrých státních hranic, které jsou tvořeny střednicemi hraničních vodních toků, byly nově zaměřeny a dokumentovány.

Hraniční znaky přímého vyznačení a hraniční znaky nepřímého vyznačení ležící na státním území bývalé Německé demokratické republiky byly vyměněny za nové typy hraničních znaků.

V letech 1986 - 1988 následovalo společné přezkoušení hraničních znaků. Z toho vyplynula částečná aktualizace hraničních dokumentů.

Na základě politických změn v obou státech a v souladu s výsledky společného přezkoušení hraničních znaků byl proveden v roce 1994 a 1995 nový tisk aktualizované hraniční dokumentace, jehož výsledkem je hraniční dokumentární dílo státních hranic mezi Českou republikou a Spolkovou republikou Německo v části hranic se Svobodným státem Sasko.

Státní hranice mezi Českou republikou a Spolkovou republikou Německo v části se Svobodným státem Sasko probíhají od bodu styku se státními hranicemi Polské republiky k bodu styku se zemskými hranicemi mezi Svobodným státem Bavorsko a Svobodným státem Sasko. Jsou rozděleny na 23 hraničních úseků.

Hraniční úsek I začíná u bodu styku státních hranic smluvních států se státními hranicemi Polské republiky v hraničním vodním toku Lužická Nisa. Hraniční úsek XXIII končí u bodu styku se zemskými hranicemi mezi Svobodným státem Bavorsko a Svobodným státem Sasko.

Počáteční body hraničních úseků jsou vyznačeny základními hraničními znaky, které jsou očíslovány ve tvaru zlomku, v jehož čitateli je číslo daného hraničního úseku uvedeného římskou číslicí a ve jmenovateli arabské číslo 1. Základní hraniční znak je současně prvním hlavním hraničním znakem (např. IV/1).

Hlavní hraniční znaky jsou na důležitých lomových bodech průběhu státních hranic a jsou číslovány průběžně v každém hraničním úseku arabskými číslicemi, počínaje číslem 2.

Mezilehlé hraniční znaky vyznačují lomové body průběhu státních hranic. Mezi dvěma sousedními hlavními hraničními znaky jsou číslovány průběžně ve tvaru zlomku. V čitateli je arabské číslo předcházejícího hlavního hraničního znaku a ve jmenovateli pořadové arabské číslo mezilehlého hraničního znaku (např. 3/1).

Iniciály C a D jsou umístěny na hraničních znacích přímého vyznačení průběhu státních hranic na straně přivrácené ke státnímu území příslušného státu. Hraniční znaky nepřímého vyznačení průběhu státních hranic mají na straně přivrácené k průběhu státních hranic iniciálu toho státu, na jehož území stojí. Číslování hraničních znaků probíhá zásadně od východu na západ.

Ke zvýšení zřetelnosti průběhu státních hranic byly osazeny doplňkové hraniční znaky bez označení.

Průběh státních hranic na hraničních silnicích, hraničních cestách, hraničních příkopech a hraničních vodních tocích je vyznačen hraničními znaky zpravidla střídavě na obou státních územích. Na začátku a na konci jsou zpravidla zdvojené hraniční znaky.

Hraniční polygon z hraniční dokumentace z roku 1937 byl měřicky přezkoušen, obnoven a částečně doplněn. Poloha bodů hraničního polygonu je zpravidla stabilizována drenážními trubkami. Polygonové body jsou označeny v hraničních dokumentech číslem nejbližšího hraničního znaku a písmenem P (např. P 3/1). Výsledky měření úhlů a délek hraničního polygonu jsou zaneseny v hraničních nárysech.

Rozdělení listů hraničních map je odvozeno z hraniční dokumentace z roku 1937, jejíž základem jsou tři místní Soldnerovy systémy saské zemské triangulace v Gaussově konformním zobrazení. Hraniční mapy jsou vyhotoveny v měřítku 1:2500 a orientovány k severu. Na těchto mapách je znázorněn průběh státních hranic se všemi hraničními znaky, polygonovými body a po jejich obou stranách cca 30 m široké terénní pásmo se situačními prvky a s hranicemi správních území.

Ke každému listu hraničních map byly vyhotoveny hraniční nárysy v přibližném měřítku 1:1000. Hraniční nárysy obsahují zákres hraničního polygonu, polohu hraničních znaků, důležité situační prvky, jakož i měřické údaje o hraničním polygonu a poloze hraničních znaků.

Tiskové podklady byly vyhotoveny po projednání a se souhlasem obou smluvních států.

Společné měřické podklady a tiskové podklady českého alternátu hraničního dokumentárního díla budou uloženy na ministerstvu vnitra v Praze, podklady německého alternátu v Saském zemském zeměměřickém úřadu v Drážďanech.

Hraniční znaky

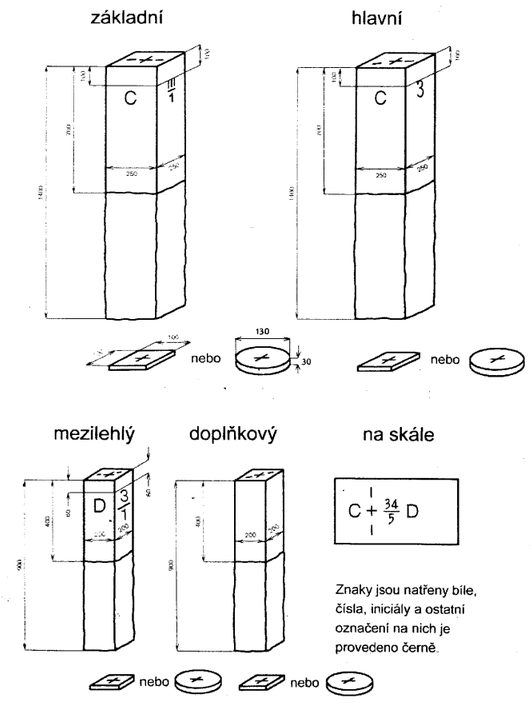

Znaky jsou natřeny bíle, čísla, iniciály a ostatní označení na nich je provedeno černě.

Poznámka:
Kromě uvedených hraničních znaků jsou státní hranice označeny historickými hraničními znaky a na českém státním území netypickými hraničními znaky (se zkosenými horními hranami).

II. Přehled hraničních úseků

Hraniční úsek	Vymezení hraničního úseku	Délka suchých hranic (km)	Délka mokrých hranic (km)	Délka celkem (km)	Počet základních hraničních znaků	Počet hlavních hraničních znaků	Počet mezilehlých hraničních znaků	Počet doplňkových hraničních znaků	Počet hraničních nárysů	Počet hraničních map
I	od bodu styku státních hranic smluvních států se státními hranicemi Polské republiky, v hraničním vodním toku Lužická Nisa, až k základnímu hraničnímu znaku II/1 na jižním okraji obce Waltersdorf	17,5	3,4	20,9	1	22	478	61	14	13
II	od základního hraničního znaku II/1 na jižním okraji obce Waltersdorf k základnímu hraničnímu znaku III/1 na jižní straně silnice z Rumburka do Seifhennersdorf	21,6	1,4	23,0	1	27	567	102	16	16
III	od základního hraničního znaku III/1 na jižní straně silnice z Rumburka do Seifhennersdorf k základnímu hraničnímu znaku IV/1 na severní straně ulice ke státním hranicím v Neusalza-Spremberg	16,0	3,2	19,2	1	27	493	31	16	14
IV	od základního hraničního znaku IV/1 na severní straně ulice ke státním hranicím v Neusalza-Spremberg k základnímu hraničnímu znaku V/1 na severní straně silnice ze Severního do Steinigtwolmsdorf	19,0	1,2	20,2	1	25	647	36	16	14
V	od základního hraničního znaku V/1 na severní straně silnice ze Severního do Steinigtwolmsdorf k základnímu hraničnímu znaku VI/1 na jižní straně silnice z Dolní Poustevny do Sebnitz	15,5	1,3	16,8	1	18	565	32	13	10
VI	od základního hraničního znaku VI/1 na jižní straně silnice z Dolní Poustevny do Sebnitz k základnímu hraničnímu znaku VII/1 východně mostu na cestě z Jetřichovic do Hinterhermsdorf	11,8	15,3	27,1	1	27	743	4	21	16
VII	od základního hraničního znaku VII/1 východně mostu na cestě z Jetřichovic do Hinterhermsdorf k základnímu hraničnímu znaku VIII/1 na mostě železniční tratě z Děčína do Bad Schandau	10,4	4,6	15,0	1	24	257	2	14	10
VIII	od základního hraničního znaku VIII/1 na mostě železniční tratě z Děčína do Bad Schandau k základnímu hraničnímu znaku IX/1 na východní straně silnice z Petrovic do Bahratal	14,4	8,4	22,8	1	25	533	24	17	15
IX	od základního hraničního znaku IX/1 na východní straně silnice z Petrovic do Bahratal k základnímu hraničnímu znaku X/1 na východní straně cesty z Fojtovic do Müglitz	9,2	8,8	18,0	1	16	505	23	16	12
X	od základního hraničního znaku X/1 na východní straně cesty z Fojtovic do Müglitz k základnímu hraničnímu znaku XI/1 na východní straně silnice z Moldavy do Hermsdorf	8,7	10,4	19,1	1	19	468	60	14	12
XI	od základního hraničního znaku XI/1 na východní straně silnice z Moldavy do Hermsdorf ke zdvojenému základnímu znaku XII/1 na mostě cesty z Českého Jiřetína do Cämmerswalde	3,4	11,6	15,0	1	14	400	5	12	10
XII	od zdvojeného základního hraničního znaku XII/1 na mostě cesty z Českého Jiřetína do Cämmerswalde k základnímu hraničnímu znaku XIII/1 na levém břehu hraničního vodního toku Svídnice západně od obce Nová Ves v Horách	4,6	15,0	19,6	1	17	277	2	16	11
XIII	od základního hraničního znaku XIII/1 na levém břehu hraničního vodního toku Svídnice, západně obce Nová Ves v Horách k základnímu hraničnímu znaku XIV/1 u mostu silnice z Kálku do Rübenau	0,1	24,2	24,3	1	15	195	4	18	14
XIV	od základního hraničního znaku XIV/1 u mostu silnice z Kálku do Rübenau k základnímu hraničnímu znaku XV/1 na pravém břehu hraničního vodního toku Černá, 2,7 km jižně od obce Satzung	3,3	19,6	22,9	1	19	208	19	18	14
XV	od základního hraničního znaku XV/1 na pravém břehu vodního toku Černá, 2,7 km jižně od obce Satzung k základnímu hraničnímu znaku XVI/1 u mostu silnice z Vejprt do Bärenstein	9,4	7,0	16,4	1	13	218	3	13	12
XVI	od základního hraničního znaku XVI/1 u mostu silnice z Vejprt do Bärenstein k základnímu hraničnímu znaku XVII/1 na silnici z Božího Daru do Oberwiesenthal	2,3	15,9	18,2	1	13	184	2	12	11
XVII	od základního hraničního znaku XVII /1 na silnici z Božího Daru do Oberwiesenthal k základnímu hraničnímu znaku XVIII/1 na severní straně silnice z Potůčků do Johanngeorgenstadt	17,7	4,2	21,9	1	22	209	6	13	13
XVIII	od základního hraničního znaku XVIII/1 na severní straně silnice z Potůčků do Johanngeorgenstadt k základnímu hraničnímu znaku XIX/1 na západní straně cesty z Přebuzi do Weitersglashütte	9,7	4,0	13,7	1	10	192	-	8	8
XIX	od základního hraničního znaku XIX/1 na západní straně cesty z Přebuzi do Weitersglashütte k základnímu hraničnímu znaku XX/1 na západní straně silnice z Kraslic do Klingenthal	12,5	3,6	16,1	1	13	221	82	11	11
XX	od základního hraničního znaku XX/1 na západní straně silnice z Kraslic do Klingenthal ke zdvojenému základnímu hraničnímu znaku XXI/1 na západní straně silnice z Lubů do Wernitzgrün	13,4	0,2	13,6	1	9	233	108	10	10
XXI	od zdvojeného základního hraničního znaku XXI/1 na západní straně silnice z Lubů do Wernitzgrün k základnímu hraničnímu znaku XXII/1 u mostu silnice z Vojtanova do Schönberg	12,8	11,2	24,0	1	22	361	69	13	13
XXII	od základního hraničního znaku XXII/1 u mostu silnice z Vojtanova do Schönberg k základnímu hraničnímu znaku XXIII/1 na západní straně silnice z Aše do Bad Elster	20,0	5,1	25,1	1	23	436	287	19	12
XXIII	od základního hraničního znaku XXIII/1 na západní straně silnice z Aše do Bad Elster k bodu styku státních hranic smluvních států se zemskými hranicemi mezi Svobodným státem Bavorsko a Svobodným státem Sasko	13,2	7,8	21,0	1	17	292	128	13	11
	celkem	266,5	187,4	453,9	23	437	8682	1090	333	282

III. Výklad značek

Smluvené značky – Hraniční mapa	Smluvené značky – Hraniční nárys	Smluvené značky – Přehledný list	Význam
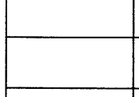			státní hranice průběh státních hranic
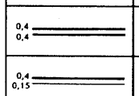	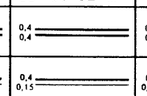	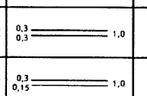	zemské hranice
		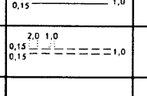	hranice správního území
			okresní hranice
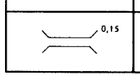			obecní hranice
			hranice kultur plot, zeď
			základní hraniční znak hlavní hraniční znak
			mezilehlý hraniční znak
			doplňkový hraniční znak
			skalní znak
			hraniční znak v úrovni terénu
			hraniční bod, bóje
			trigonometrický bod
			polygonový bod
			měřický bod
			profilové a nivelační znaky na Labi
			polygonová strana měřická přímka a kolmice
			kótování měřických přímek a úhlů
			hlavní silnice
			vedlejší silnice
			lesní a polní cesty
			pěšina
			železnice
			most

Smluvené značky – Hraniční mapa	Smluvené značky – Hraniční nárys	Smluvené značky – Přehledný list	Význam
			obytné budovy + sídla
			neobytné budovy
			vodní tok do šířky 2,0 m
			vodní tok širší než 2,0 m
			bažiny
			propustek, jez
			jehličnatý les
			listnatý les
			zahrada
			louka, pastvina
			orientačně významné stromy
			jednotlivé stromy
			křoví
			elektrické vedení
			telefonní vedení
			skály
			terénní stupeň
ČESKÁ REPUBLIKA			7.0 stát
Liberec	6.0	Liberec	správní území
Děčín	5.0	Děčín	okres
Lípa	4.0	Lípa	obec
potok (2,0 – 5,0)	*potok* (4,0 – 10,0)	*potok* (2,0 – 5,0)	vodní toky
Fláj	2.0	Fláj	topografické objekty
do Klínů	2.0 do Klínů	do Klínů	směry u komunikací

ČESKO - NĚMECKÉ STÁTNÍ HRANICE

část Svobodný stát Sasko

POPIS STÁTNÍCH HRANIC

Hraniční úsek XIX

Hraniční úsek XIX je částí státních hranic mezi Českou republikou a Spolkovou republikou Německo od základního hraničního znaku XIX/1 na západní straně cesty z Přebuzi do Weitersglashütte k základnímu hraničnímu znaku XX/1 na západní straně silnice z Kraslic do Klingenthal/SA. Celková délka je 16,1 km, z toho je 12,5 km suchého a 3,6 km mokrého úseku státních hranic.

Průběh státních hranic je v tomto úseku vyznačen přímo 9 hlavními hraničními znaky, 161 mezilehlým hraničním znakem a 71 doplňkovým hraničním znakem. Dále je vyznačen nepřímo 3 zdvojenými hlavními hraničními znaky, 10 zdvojenými mezilehlými hraničními znaky, 9 zdvojenými doplňkovými hraničními znaky a střídavě osazenými – jedním základním hraničním znakem, jedním hlavním hraničním znakem, 50 mezilehlými hraničními znaky a 2 doplňkovými hraničními znaky.

Od základního hraničního znaku XIX/1 ke zdvojenému hraničnímu znaku 1/6 určuje průběh státních hranic v délce 0,3 km jihozápadním směrem osa hraničního příkopu. Po obou stranách státních hranic je les.

Od zdvojeného hraničního znaku 1/6 probíhají státní hranice v délce 0,5 km západním směrem k hraničnímu znaku 1/13, odtud v délce 0,3 km severozápadním směrem k hraničnímu znaku 1/16 a dále v délce 0,9 km západním směrem k hraničnímu znaku 2/4. Po obou stranách státních hranic je les. Mezi hraničními znaky 1/16 a 1/20 je po obou stranách státních hranic raseliniště Velké Jeřábí jezero (Grosser Kranichsee).

Od hraničního znaku 2/4 probíhají státní hranice v délce 1,9 km jihozápadním směrem k hraničnímu znaku 4/2 a dále v délce 3,7 km převážně západním směrem k hraničnímu znaku 7. Po obou stranách státních hranic je les. Mezi hraničními znaky 2/4 a 3 vede na státním území Spolkové republiky Německo podél státních hranic cesta. Mezi hraničními znaky 2/5 a 2/6, 3/2 a 3/3 protínají státní hranice vodní toky (bezejmenné) a mezi hraničními znaky 2/11 a 2/12, 3/4 a 3/5 cesty. Mezi hraničními znaky 3/5 a 6 na státním území Spolkové republiky Německo vede podél státních hranic cesta. Od hraničního znaku 6 k hraničnímu znaku 6/7 terén prudce stoupá. Mezi hraničními znaky 6/19 a 7 na státním území Spolkové republiky Německo vede podél státních hranic cesta a mezi hraničními znaky 6/24 a 6/25 protíná státní hranice cesta. Od hraničního znaku 6/25 k hraničnímu znaku 7 terén prudce stoupá.

Od hraničního znaku 7 k hraničnímu znaku 11 probíhají státní hranice v délce 3,8 km převážně jihozápadním směrem. Od hraničního znaku 7 k hraničnímu znaku 8/16 terén prudce klesá. Po obou stranách státních hranic je les. Mezi hraničními znaky 7 a 7/5 na státním území Spolkové republiky Německo vede podél státních hranic cesta. Mezi hraničními znaky 7/7 a 7/8 protíná státní hranice vodní tok (bezejmenný). Na státním území Spolkové republiky Německo končí les u hraničního znaku 8 a začíná louka. U hraničního znaku 8/2 je budova (obytná). Na státním území České republiky končí les u hraničního znaku 8/5 a dále je louka se stromy a křovím. Na státním území Spolkové republiky Německo jsou mezi hraničními znaky 8/6 a 8/7 budovy (obytné). Mezi hraničními znaky 8/8 a 8/13 vede podél státních hranic cesta. Mezi hraničními znaky 8/13 a 8/16 jsou budovy (obytné, hospodářské). Na státním území České republiky končí louka u hraničního znaku 8/10 a odtud je k hraničnímu znaku 8/13 pole. Dále je k hraničnímu znaku 8/15 les a odtud je louka se stromy. Od hraničního znaku 8/16 k hraničnímu znaku 10/5 probíhají státní hranice hraniční silnicí. Odtud tato silnice vede na státním území Spolkové republiky Německo podél státních hranic k hraničnímu znaku 11. U této silnice jsou mezi hraničními znaky 8/16 a 10/9 na státním území Spolkové republiky Německo budovy (obytné, hospodářské). Od hraničního znaku 10/9 je louka, která je mezi hraničními znaky 10/11 a 10/12 přerušena lesem. U hraničního znaku 10/13 je budova (hospodářská). Na státním území České republiky je louka, která je mezi hraničními znaky 10/8 a 10/9, 10/10 a 10/14 přerušena lesem.

Od hraničního znaku 11 ke zdvojenému hraničnímu znaku 11/11 probíhají státní hranice v délce 0,9 km jižním směrem. Po obou stranách státních hranic je louka. Mezi hraničním znakem 11/3 a zdvojeným hraničním znakem 11/11 protíná několikrát státní hranice vodní tok (bezejmenný). Na státním území Spolkové republiky Německo jsou u hraničního znaku 11/5 budovy (obytné, hospodářské). Na státním území České republiky u hraničního znaku 11/6 končí louka a dále je les.

Od zdvojeného hraničního znaku 11/11 ke zdvojenému hraničnímu znaku 12/19 určuje průběh státních hranic v délce 2,1 km jižním až jihozápadním směrem střednice hraničního vodního toku Hraničná (Quittenbach). Průměrná šířka hraničního vodního toku je 0,7 m. Dále probíhají státní hranice v délce 0,1 km jihozápadním směrem ke zdvojenému hraničnímu znaku 13. Na státním území Spolkové republiky Německo je k hraničnímu znaku 11/20 louka, odtud k hraničnímu znaku 11/22 les a dále je louka. Na státním území České republiky končí les u hraničního znaku 11/12. Od hraničního znaku 11/12 k hraničnímu znaku 12/14 vede podél hraničního vodního toku pás louky, za kterým je les. Od hraničního znaku 12/14 je les. Na státním území Spolkové republiky Německo končí louka u hraničního znaku 12/13 a k hraničnímu znaku 12/18 je křoví. Mezi hraničními znaky 12/18 a 12/20 jsou zahrady. Mezi hraničními znaky 12/20 a 12/21 protíná státní hranice cesta. Na státním území Spolkové republiky Německo jsou mezi hraničním znakem 12/21 a zdvojeným hraničním znakem 13 budovy (obytné).

Od zdvojeného hraničního znaku 13 ke zdvojenému hraničnímu znaku 13/15 určuje průběh státních hranic v délce 1,5 km severozápadním směrem střednice hraničního vodního toku Svatava (Zwota). Hraniční vodní tok je regulován a jeho průměrná šířka je 5 m. Na státním území Spolkové republiky Německo jsou v tomto úseku budovy (průmyslové, obytné, hospodářské). Na státním území České republiky končí u hraničního znaku 13/3 les a dále je louka se stromy.

Od zdvojeného hraničního znaku 13/15 k základnímu hraničnímu znaku XX/1 probíhají státní hranice v délce 0,1 km jihozápadním směrem. Mezi zdvojeným hraničním znakem 13/15 a hraničním znakem 14 jsou na státním území Spolkové republiky Německo budovy (obytné). Na státním území České republiky je v tomto úseku louka. Mezi hraničním znakem 14 a základním hraničním znakem XX/1 protíná státní hranice silnice z Kraslic do Klingenthal/Sa.

1

ČESKO - NĚMECKÉ STÁTNÍ HRANICE

část Svobodný stát Sasko

HRANIČNÍ NÁRYS

Hraniční úsek XIX

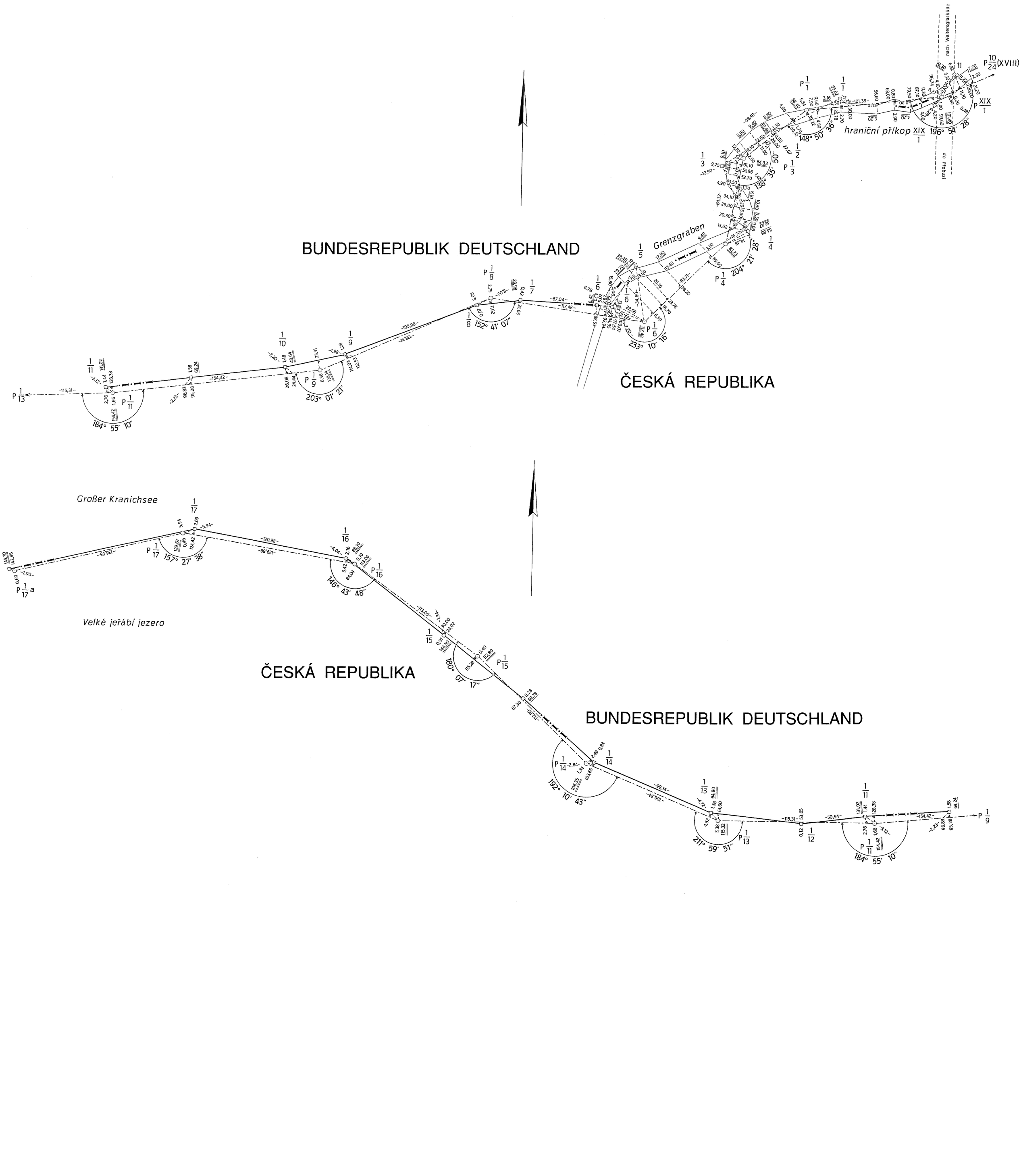

1

ČESKO - NĚMECKÉ STÁTNÍ HRANICE

část Svobodný stát Sasko

HRANIČNÍ MAPA

Hraniční úsek XIX

1 : 2500

BUNDESREPUBLIK DEUTSCHLAND

Freistaat Sachsen

Regierungsbezirk Chemnitz

Landkreis Aue - Schwarzenberg

Gemeinde Carlsfeld



ČESKÁ REPUBLIKA

Okres Sokolov

Obec Přebuz

2

ČESKO - NĚMECKÉ STÁTNÍ HRANICE

část Svobodný stát Sasko

HRANIČNÍ NÁRYS

Hraniční úsek XIX

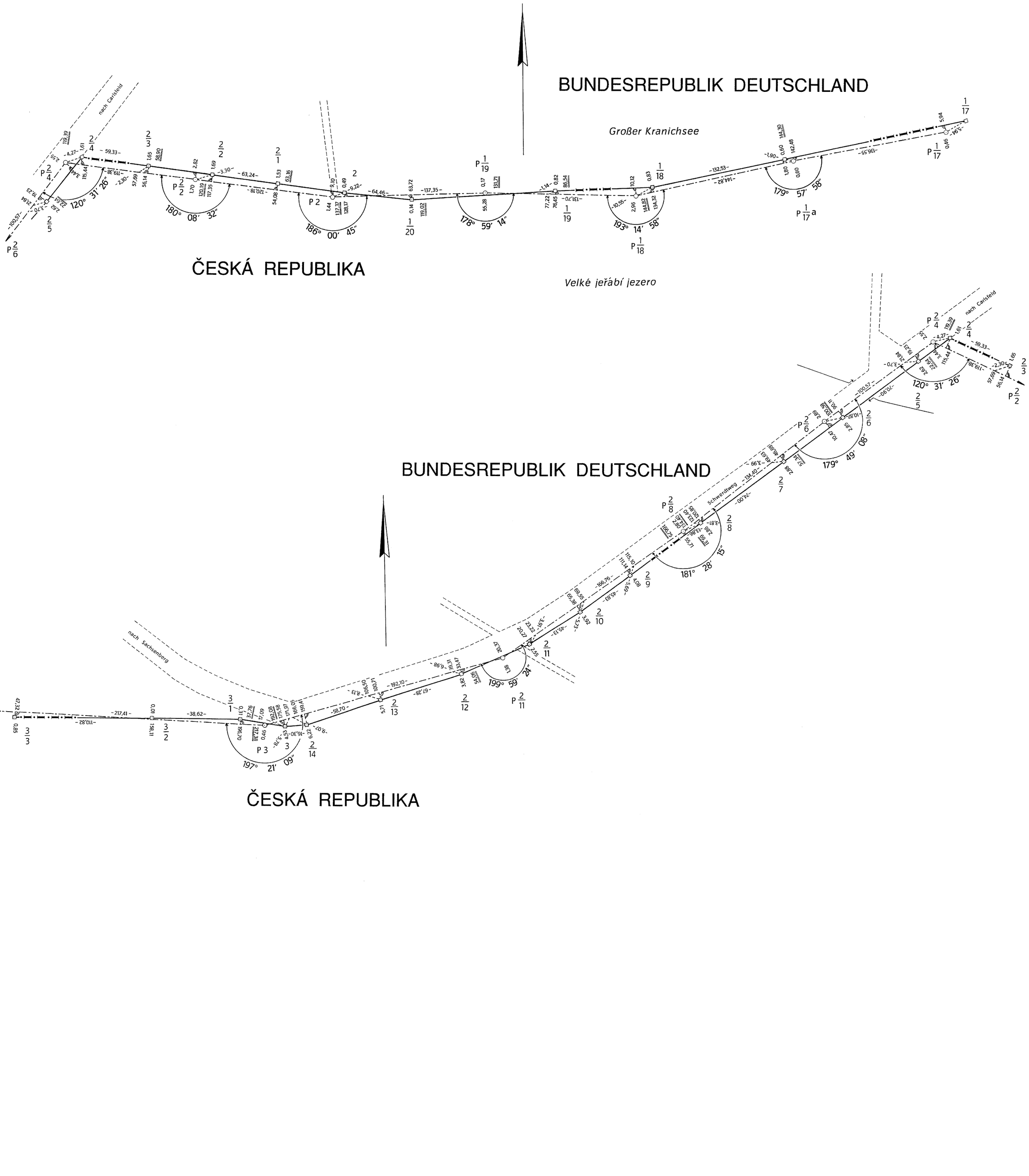

2

ČESKO - NĚMECKÉ STÁTNÍ HRANICE

část Svobodný stát Sasko

HRANIČNÍ MAPA

Hraniční úsek XIX

1 : 2500



3

ČESKO - NĚMECKÉ STÁTNÍ HRANICE

část Svobodný stát Sasko

HRANIČNÍ NÁRYS

Hraniční úsek XIX

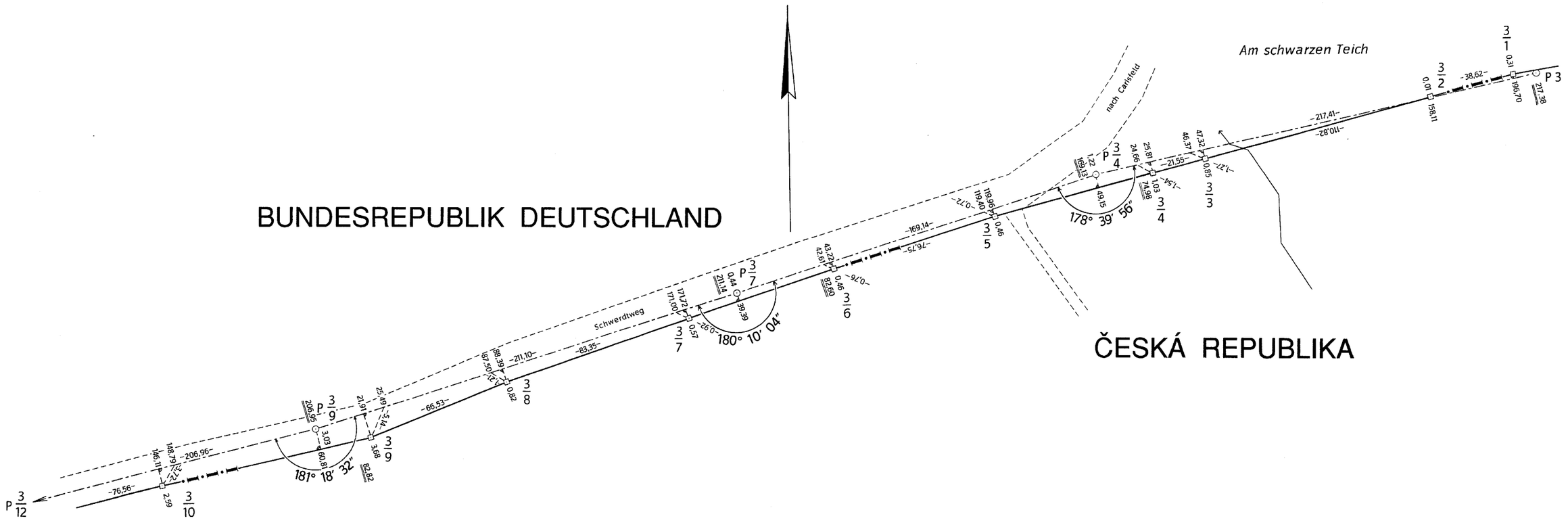

3

ČESKO - NĚMECKÉ STÁTNÍ HRANICE

část Svobodný stát Sasko

HRANIČNÍ MAPA

Hraniční úsek XIX

1 : 2500

BUNDESREPUBLIK DEUTSCHLAND

Freistaat Sachsen

Regierungsbezirk Chemnitz

Landkreis Klingenthal

Gemeinde Morgenröthe - Rautenkranz



ČESKÁ REPUBLIKA

Okres Sokolov

Obec Stříbrná

4

ČESKO - NĚMECKÉ STÁTNÍ HRANICE

část Svobodný stát Sasko

HRANIČNÍ NÁRYS

Hraniční úsek XIX

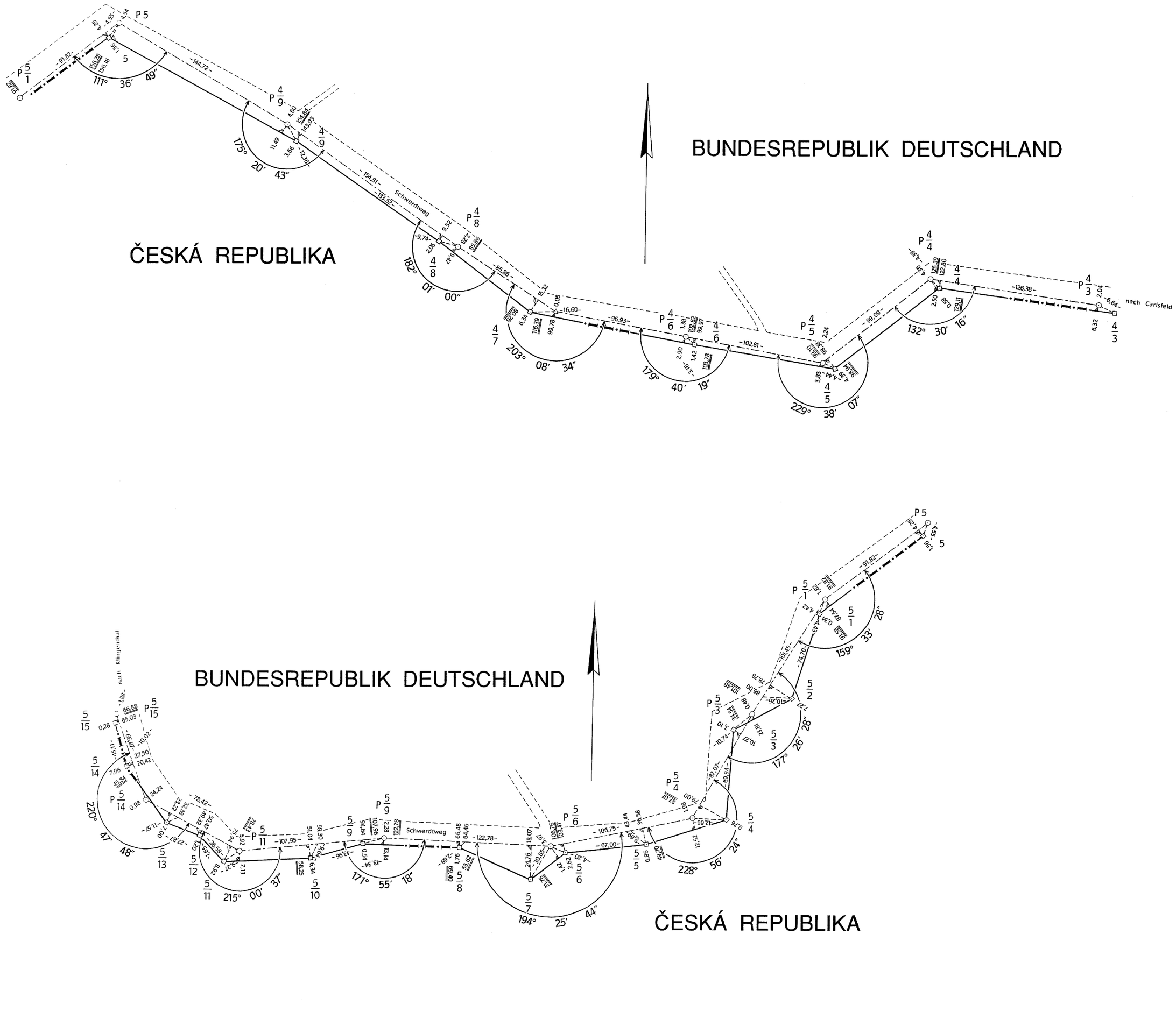

4

ČESKO - NĚMECKÉ STÁTNÍ HRANICE

část Svobodný stát Sasko

HRANIČNÍ MAPA

Hraniční úsek XIX

1 : 2500

BUNDESREPUBLIK DEUTSCHLAND

Freistaat Sachsen

Regierungsbezirk Chemnitz

Landkreis Klingenthal

Gemeinde Morgenröthe - Rautenkranz

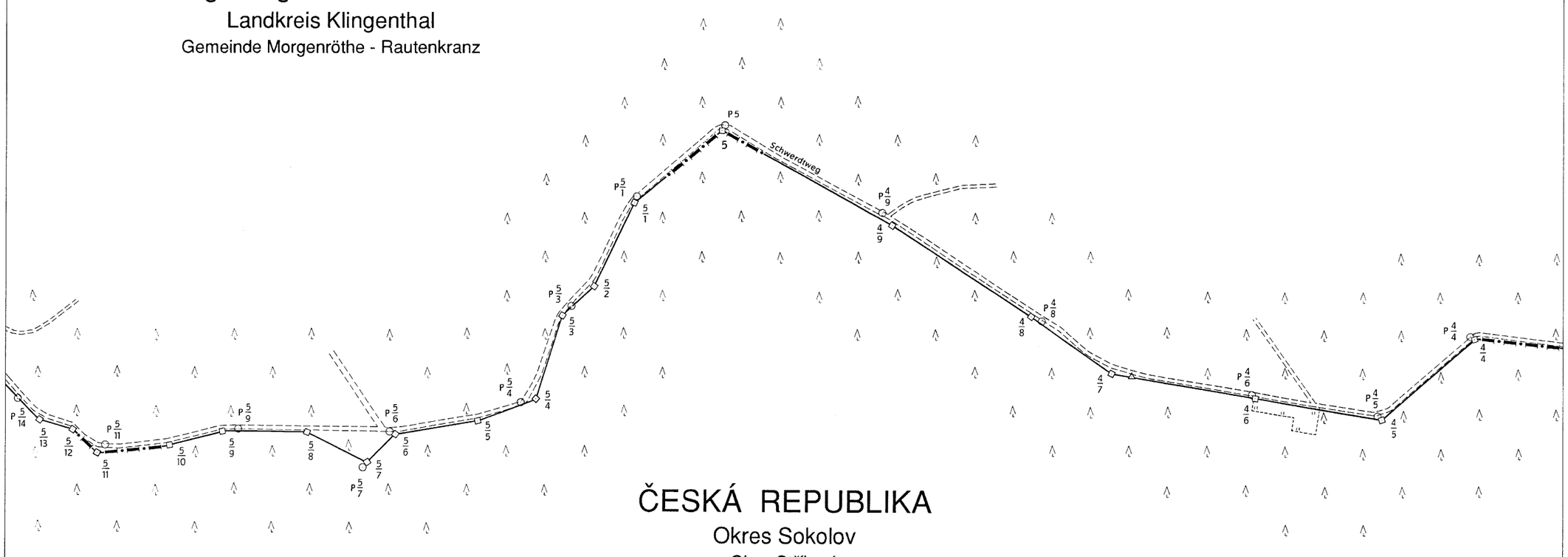

ČESKÁ REPUBLIKA

Okres Sokolov

Obec Stříbrná

5

ČESKO - NĚMECKÉ STÁTNÍ HRANICE

část Svobodný stát Sasko

HRANIČNÍ NÁRYS

Hraniční úsek XIX

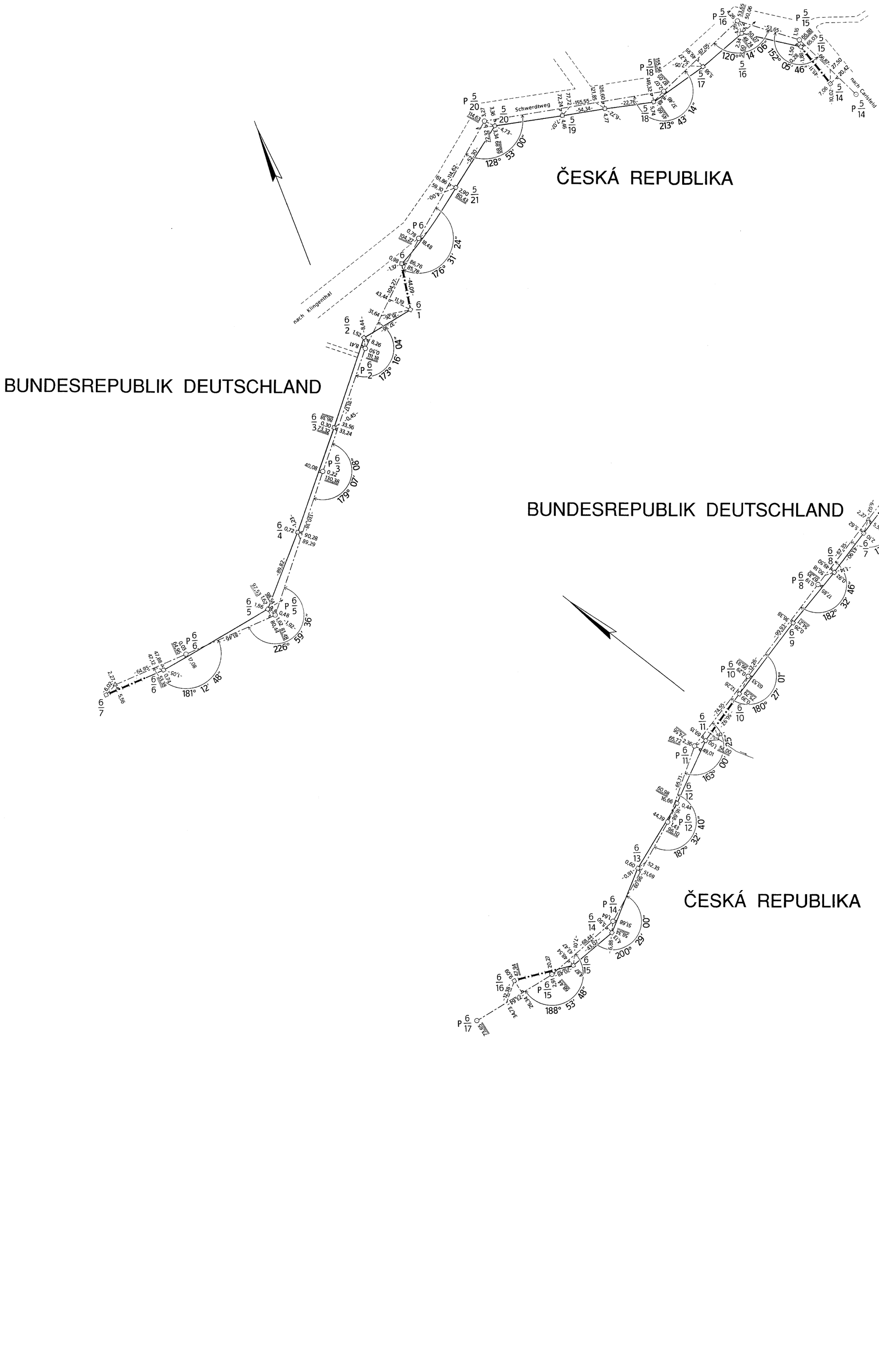

5

ČESKO - NĚMECKÉ STÁTNÍ HRANICE

část Svobodný stát Sasko

HRANIČNÍ MAPA

Hraniční úsek XIX

1 : 2500

BUNDESREPUBLIK DEUTSCHLAND

Freistaat Sachsen

Regierungsbezirk Chemnitz

Landkreis Klingenthal

Gemeinde Morgenröthe - Rautenkranz

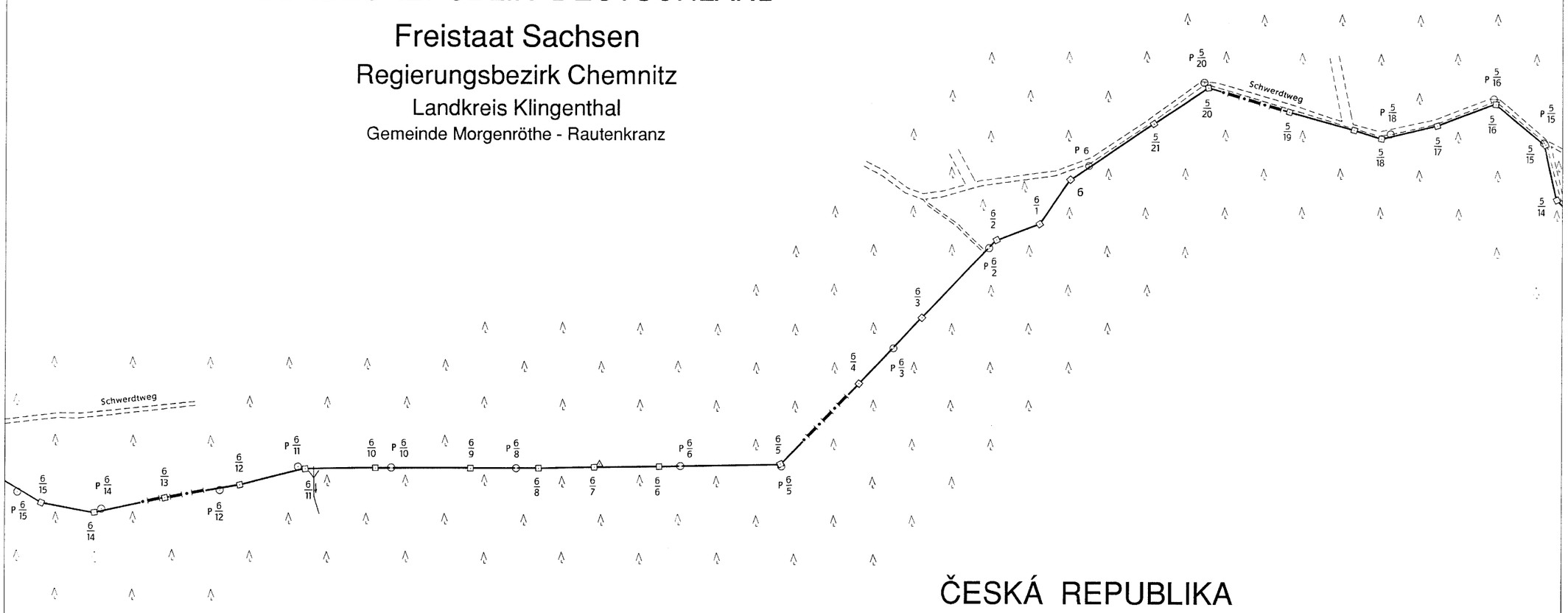

ČESKÁ REPUBLIKA

Okres Sokolov

Obec Stříbrná

6

ČESKO - NĚMECKÉ STÁTNÍ HRANICE

část Svobodný stát Sasko

HRANIČNÍ NÁRYS

Hraniční úsek XIX

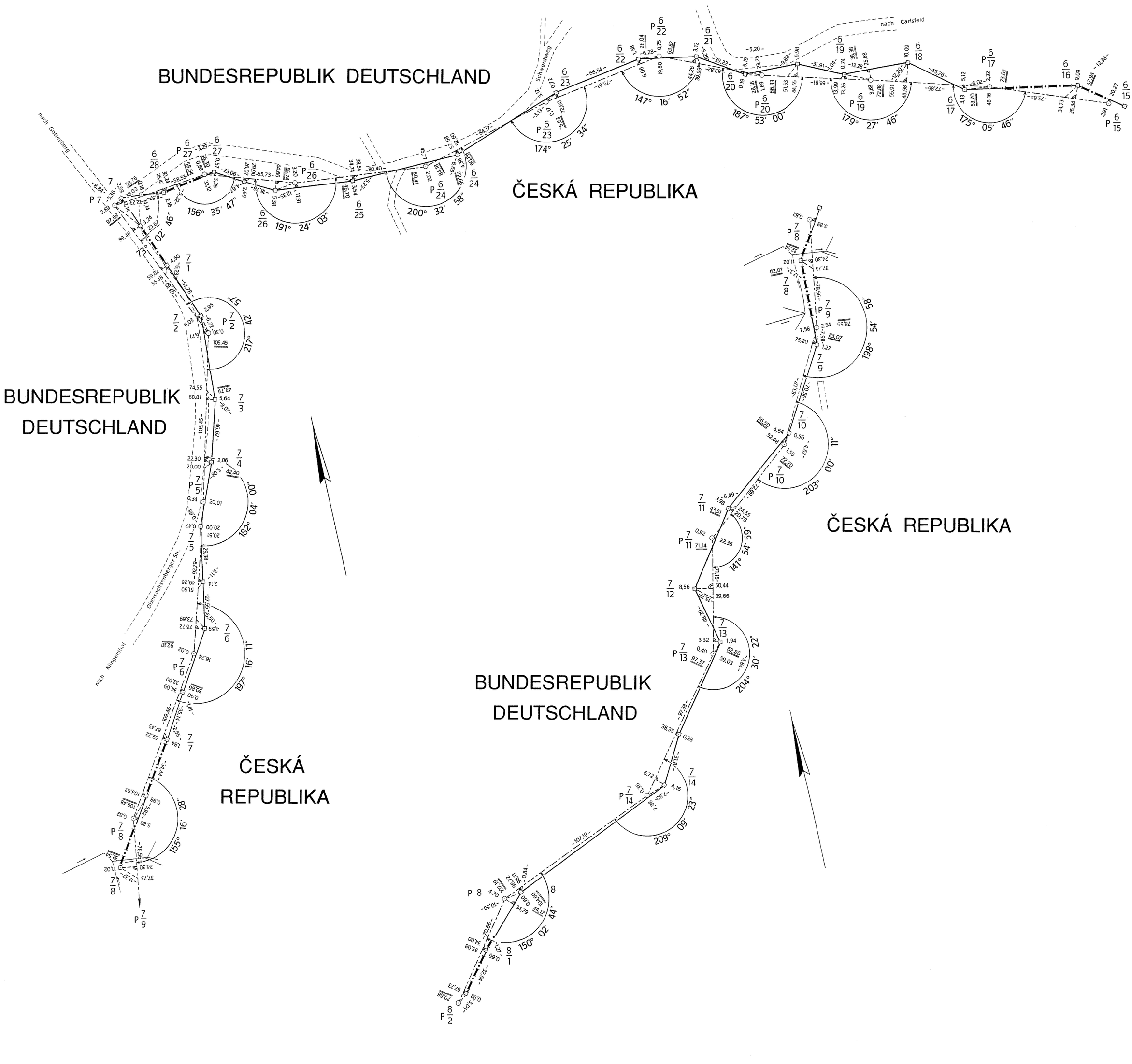

6

ČESKO - NĚMECKÉ STÁTNÍ HRANICE

část Svobodný stát Sasko

HRANIČNÍ MAPA

Hraniční úsek XIX

1 : 2500

BUNDESREPUBLIK DEUTSCHLAND

Freistaat Sachsen

Regierungsbezirk Chemnitz

Landkreis Klingenthal

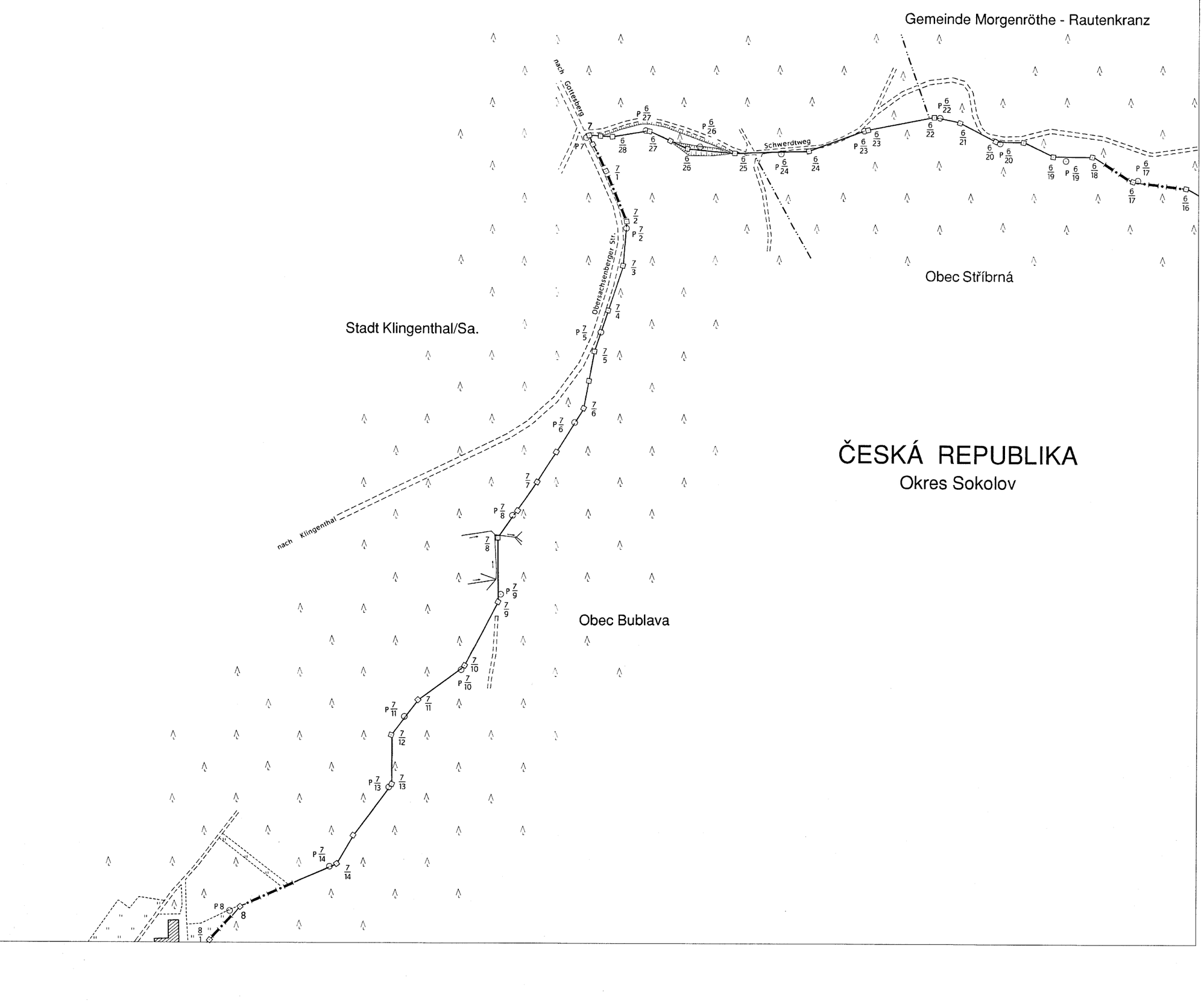

ČESKÁ REPUBLIKA

Okres Sokolov

7

ČESKO - NĚMECKÉ STÁTNÍ HRANICE

část Svobodný stát Sasko

HRANIČNÍ NÁRYS

Hraniční úsek XIX

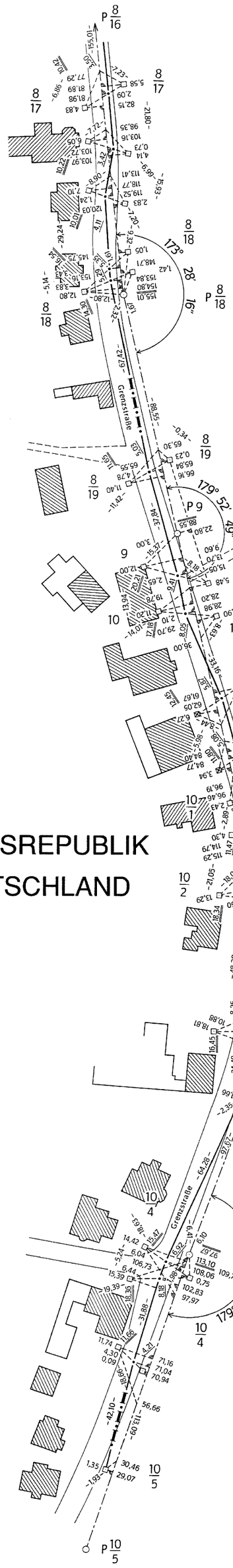



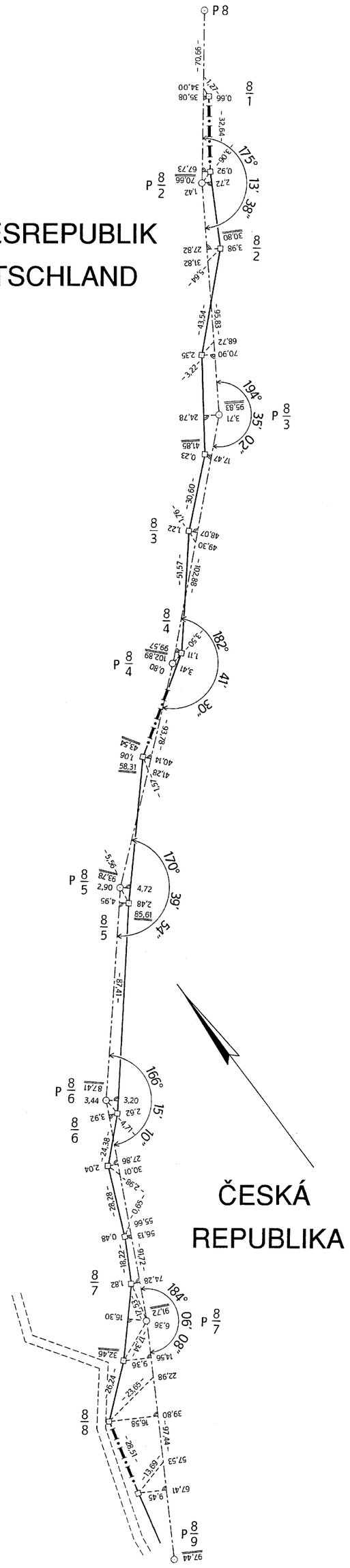

7

ČESKO - NĚMECKÉ STÁTNÍ HRANICE

část Svobodný stát Sasko

HRANIČNÍ MAPA

Hraniční úsek XIX

1 : 2500

BUNDESREPUBLIK DEUTSCHLAND

Freistaat Sachsen

Regierungsbezirk Chemnitz

Landkreis Klingenthal

Stadt Klingenthal/Sa.

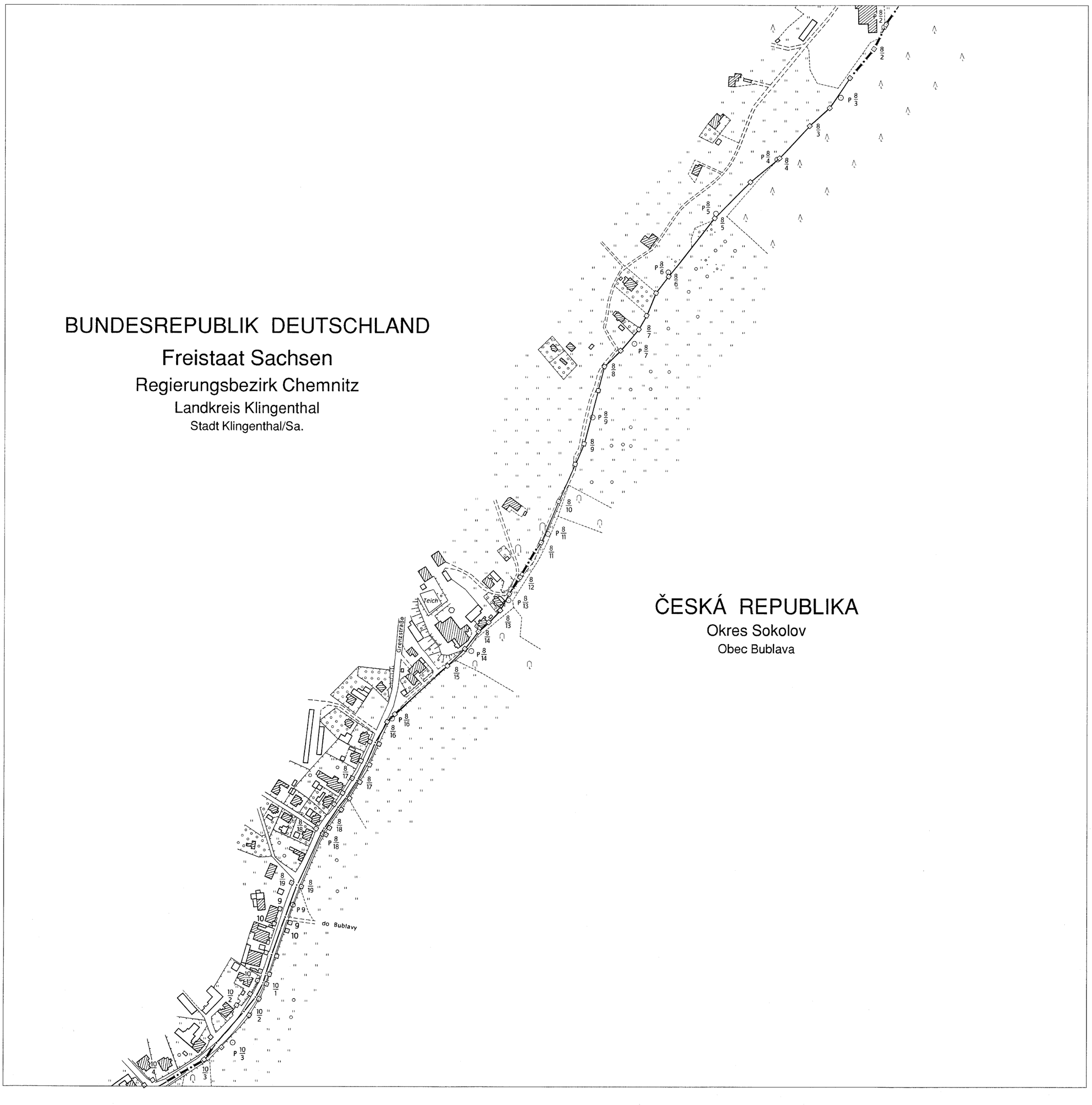

ČESKÁ REPUBLIKA

Okres Sokolov

Obec Bublava

8

ČESKO - NĚMECKÉ STÁTNÍ HRANICE

část Svobodný stát Sasko

HRANIČNÍ NÁRYS

Hraniční úsek XIX

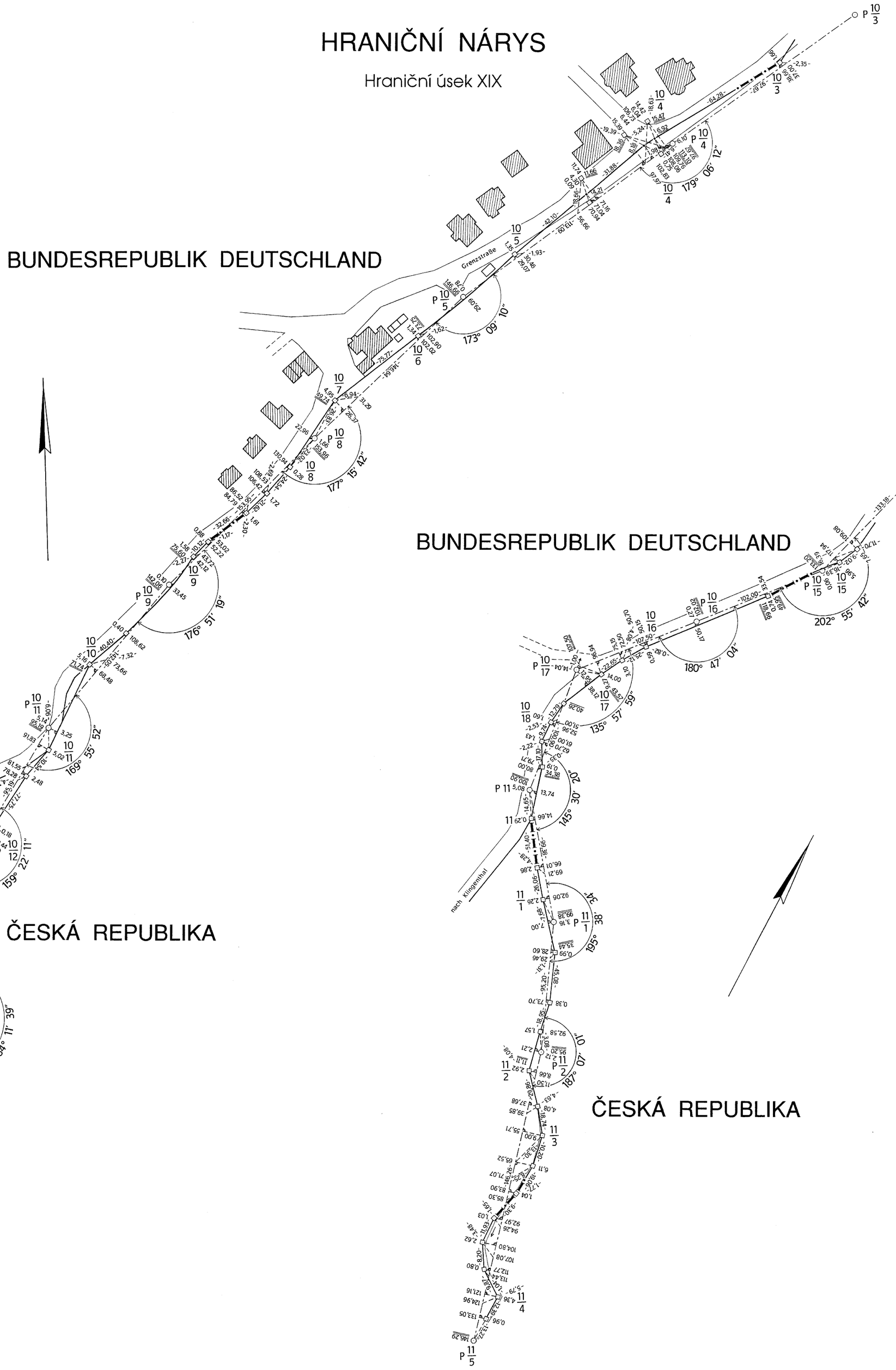

8

ČESKO - NĚMECKÉ STÁTNÍ HRANICE

část Svobodný stát Sasko

HRANIČNÍ MAPA

Hraniční úsek XIX

1 : 2500

BUNDESREPUBLIK DEUTSCHLAND

Freistaat Sachsen

Regierungsbezirk Chemnitz

Landkreis Klingenthal

Stadt Klingenthal/Sa.



ČESKÁ REPUBLIKA

Okres Sokolov

Obec Bublava

9

ČESKO - NĚMECKÉ STÁTNÍ HRANICE

část Svobodný stát Sasko

HRANIČNÍ NÁRYS

Hraniční úsek XIX

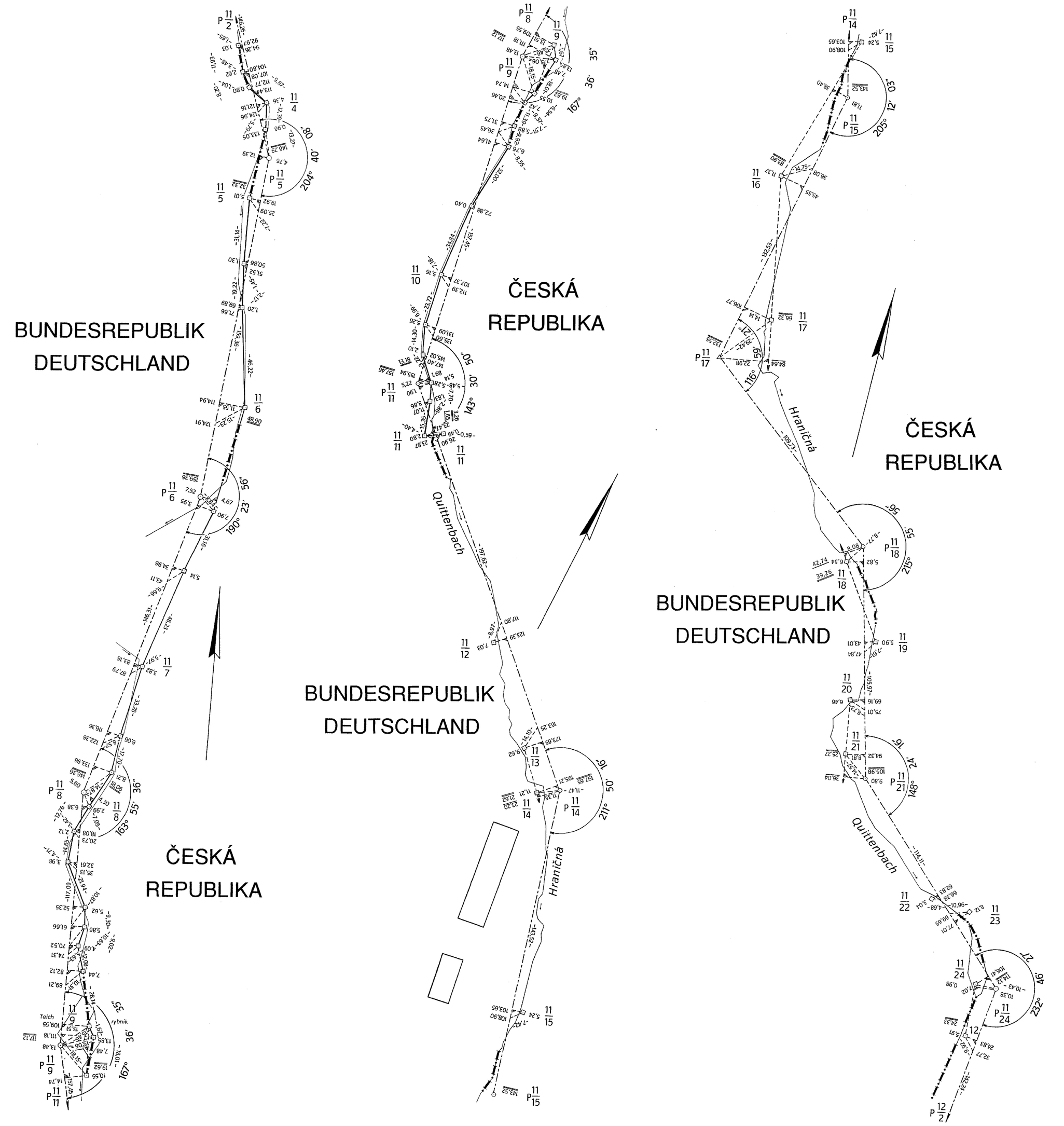

9

ČESKO - NĚMECKÉ STÁTNÍ HRANICE

část Svobodný stát Sasko

HRANIČNÍ MAPA

Hraniční úsek XIX

1 : 2500



10

ČESKO - NĚMECKÉ STÁTNÍ HRANICE

část Svobodný stát Sasko

HRANIČNÍ NÁRYS

Hraniční úsek XIX

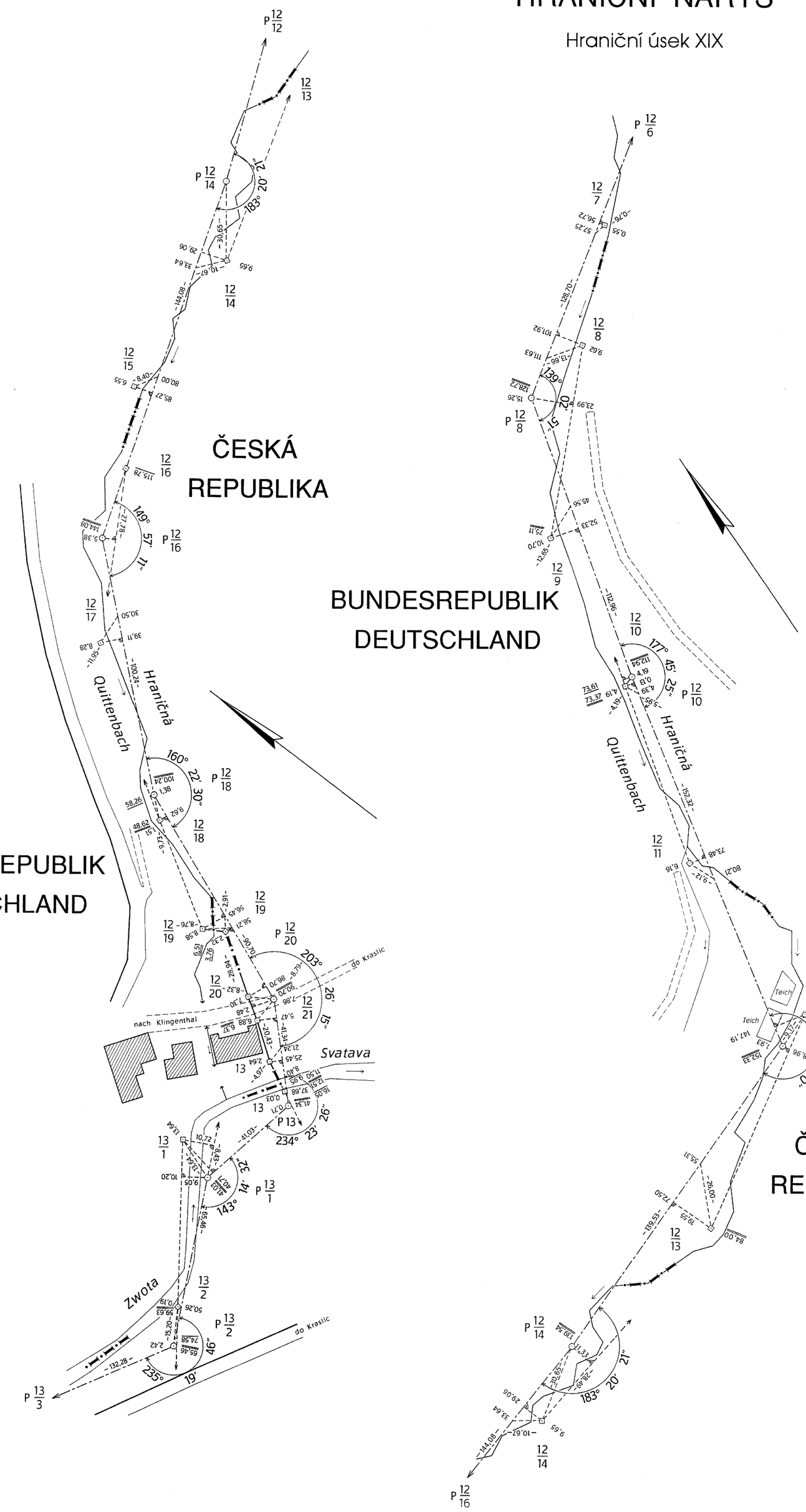

10

ČESKO - NĚMECKÉ STÁTNÍ HRANICE

část Svobodný stát Sasko

HRANIČNÍ MAPA

Hraniční úsek XIX

1 : 2500

BUNDESREPUBLIK DEUTSCHLAND

Freistaat Sachsen

Regierungsbezirk Chemnitz

Landkreis Klingenthal

Stadt Klingenthal/Sa.

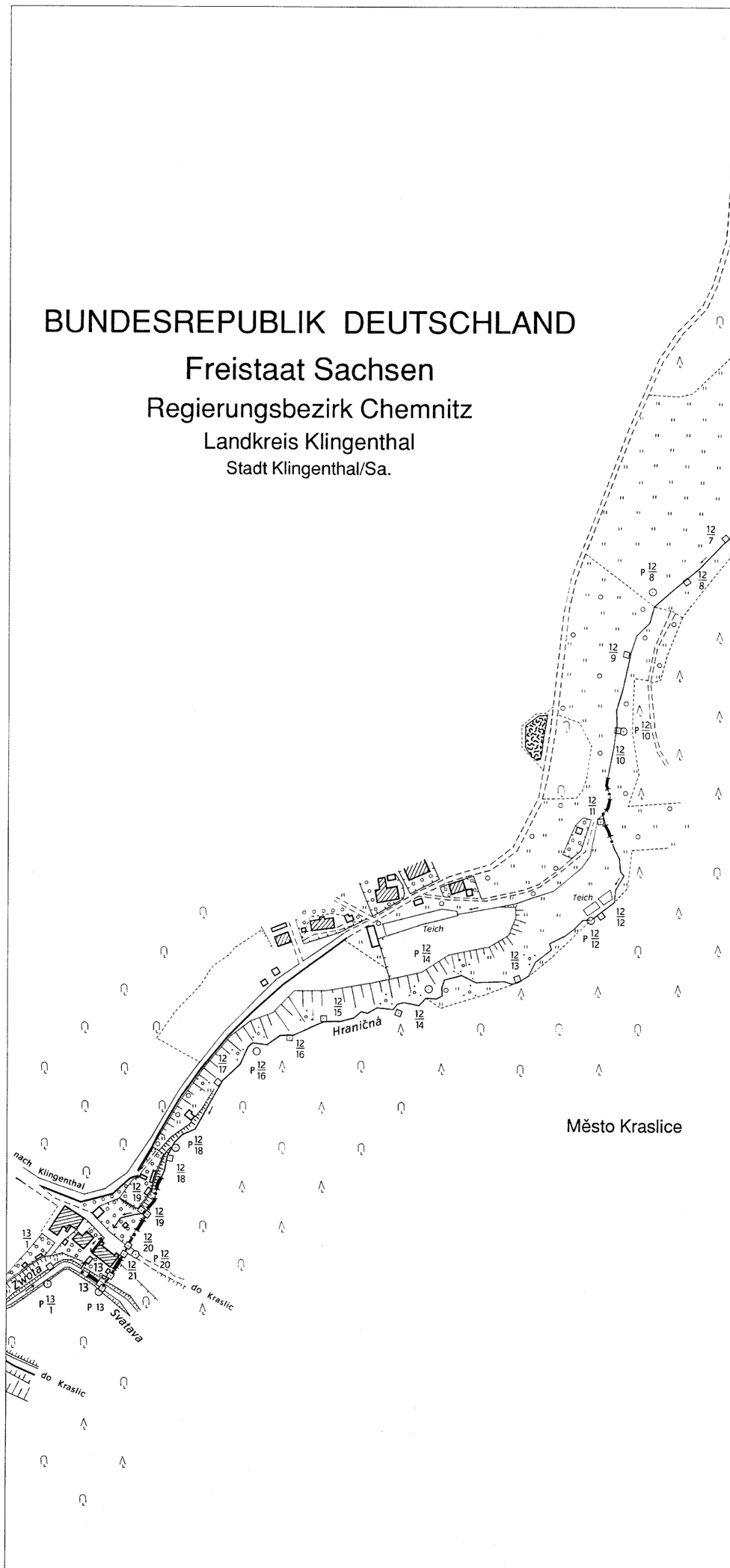

ČESKÁ REPUBLIKA

Okres Sokolov

Město Kraslice

11

ČESKO - NĚMECKÉ STÁTNÍ HRANICE

část Svobodný stát Sasko

HRANIČNÍ NÁRYS

Hraniční úsek XIX

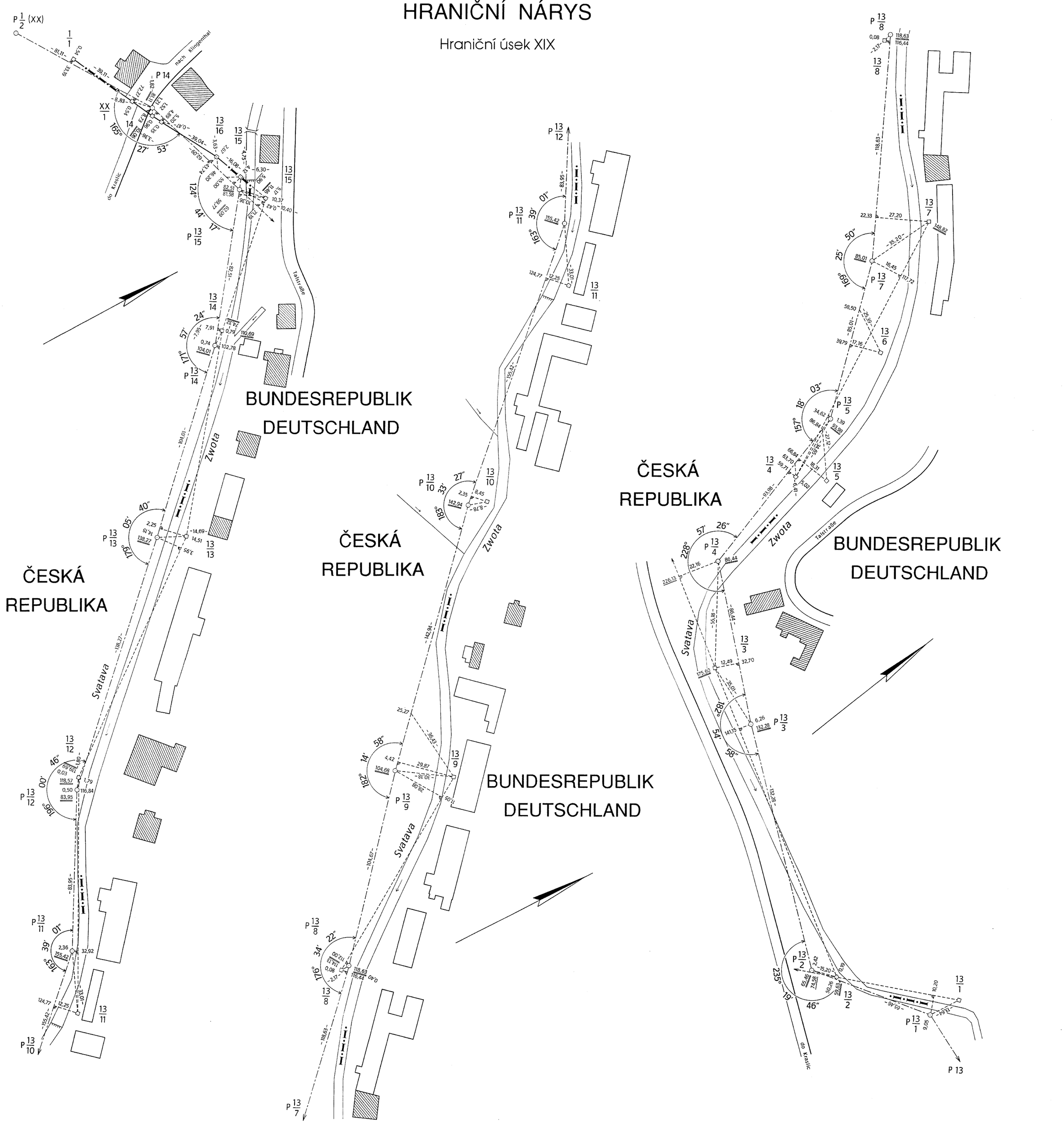

11

ČESKO - NĚMECKÉ STÁTNÍ HRANICE

část Svobodný stát Sasko

HRANIČNÍ MAPA

Hraniční úsek XIX

1 : 2500

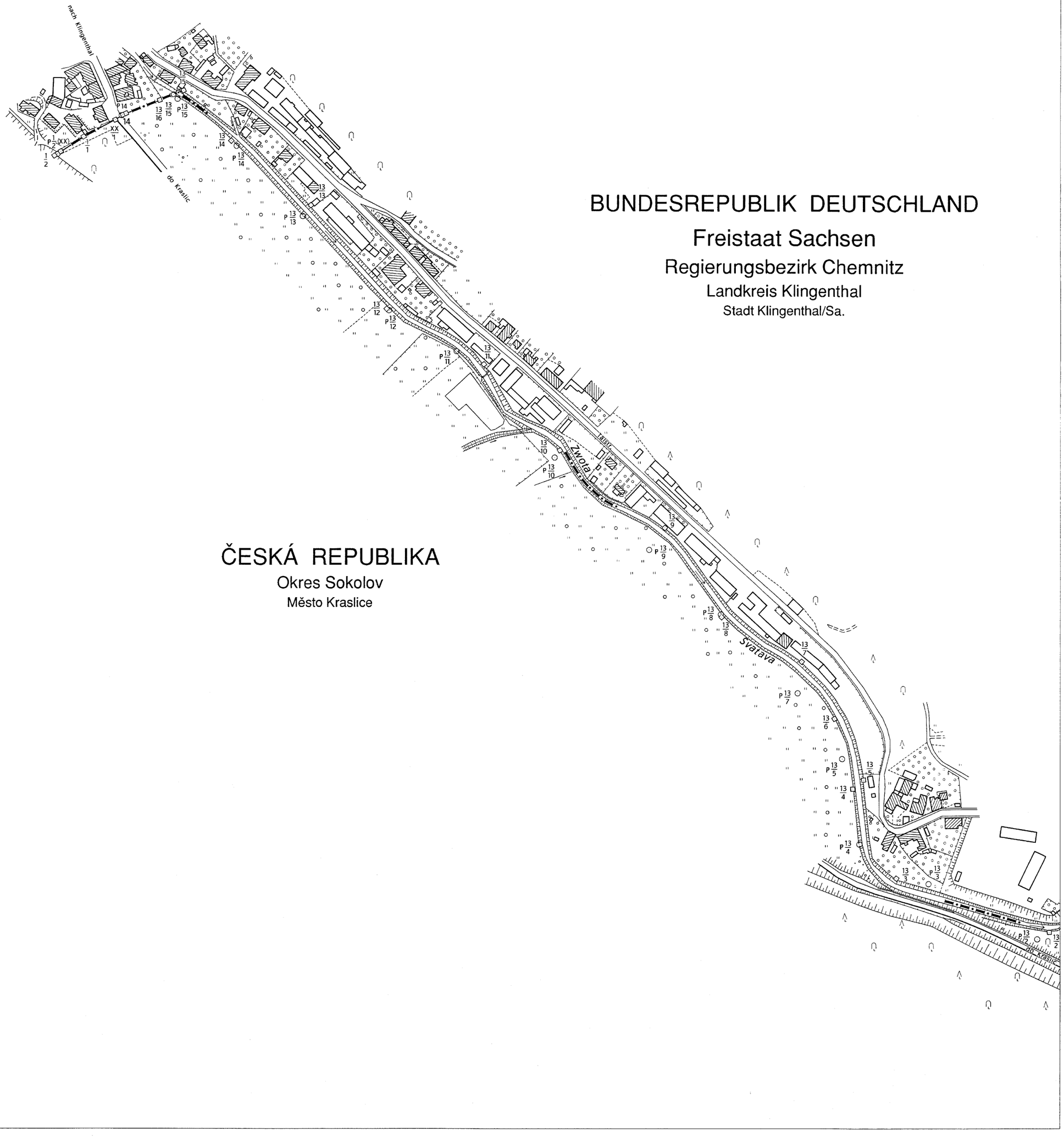

BUNDESREPUBLIK DEUTSCHLAND

Freistaat Sachsen

Regierungsbezirk Chemnitz

Landkreis Klingenthal

Stadt Klingenthal/Sa.

ČESKÁ REPUBLIKA

Okres Sokolov

Město Kraslice

ČESKO - NĚMECKÉ STÁTNÍ HRANICE

část Svobodný stát Sasko

SEZNAM HRANIČNÍCH SILNIC A HRANIČNÍCH CEST

Poř. číslo	Hraniční úsek	Hraniční mapa	Mezi hraničními znaky	Délka [km]	Šířka [m]	Počet hraničních znaků					Poznámky
						základních	hlavních	mezilehlých	doplňkových	celkem	
1	2	3	4	5	6	7	8	9	10	11	12
1	I	5	8/1 — 8/7	0,3	4,8	—	—	9	5	14	
2	I	8	13 — 14/11	1,5	4,4	—	3	44	45	92	
3	I	9, 10	16/32 — 17	0,1	3,3	—	2	4	2	8	
4	III	5	9 — 9/8	0,4	4,5	—	2	9	—	11	hraniční silnice
5	VIII	11	19 — 20	1,0	4,2	—	4	21	1	26	
6	VIII	12, 13	21 — 23	1,7	2,4	—	5	42	—	47	
7	X	7	12/10 — 12/16	0,2	4,0	—	—	9	—	9	
8	XII	4	5 — 6	1,4	1,7	—	4	31	—	35	
9	XII	5, 6	7 — 7/14	0,6	2,0	—	2	15	—	17	
10	XII	6	9 — 9/13	0,6	2,0	—	2	14	—	16	
11	XIV	3	4 — 5	0,9	6,2	—	4	22	19	45	hraniční silnice
12	XV	9, 10	10/12 — 10/26	0,8	2,0	—	—	17	—	17	
13	XVIII	3, 4	4/8 — 5/4	1,1	2,3	—	1	22	—	23	
14	XVIII	5, 6, 7, 8	8/2 — 10	3,2	2,4	—	2	53	—	55	
15	XIX	7,8	8/16 — 10/5	0,3	7,3	—	4	15	20	39	hraniční silnice
16	XX	1, 2	1/9 — 1/27	1,1	3,0	—	—	21	12	33	
17	XX	9, 10	9 — 9/8	0,6	3,0	—	2	9	1	12	
18	XXI	1	XXI/1 — 1/16	0,5	2,7	2	—	17	1	20	
19	XXI	2	3/1 — 3/5	0,2	2,1	—	—	7	—	7	
20	XXI	6	10 — 10/4	0,2	3,0	—	2	5	—	7	
21	XXI	8	15/2 — 15/5	0,1	4,0	—	—	6	—	6	
22	XXI	8	15/9 — 16	0,3	4,0	—	2	6	1	9	
23	XXI	9	17 — 17/6	0,3	2,7	—	1	7	—	8	
24	XXI	9	17/10 — 17/15	0,3	2,7	—	—	8	—	8	
25	XXI	9, 10	18 — 19/18	1,9	3,7	—	3	42	—	45	
26	XXI	10, 11	20/2 — 21	2,0	3,0	—	2	29	5	36	
27	XXII	3	4/9 — 4/15	0,3	2,0	—	—	9	—	9	
28	XXII	4	6/1 — 6/2	0,1	3,6	—	—	4	—	4	
29	XXII	5	6/18 — 6/22	0,2	3,6	—	—	7	—	7	
30	XXII	6	10 — 11	0,1	8,5	—	4	—	—	4	hraniční silnice
31	XXII	9	17/5 — 17/7	0,1	2,5	—	—	5	1	6	
32	XXII	10	18/9 — 18/11	0,1	2,5	—	—	5	1	6	
33	XXII	11	22 — 23	1,0	2,8	—	4	16	2	22	
34	XXII	11	23/1 — 23/5	0,2	3,8	—	—	7	—	7	
35	XXII	12	23/23 — 23/24	0,03	2,5	—	—	4	—	4	
36	XXII	12	23/30 — 23/31	0,03	2,5	—	—	4	—	4	
37	XXIII	2	2/4 — 2/18	0,7	2,3	—	—	17	—	17	
38	XXIII	2	2/21 — 2/29	0,4	3,0	—	—	11	—	11	
39	XXIII	4, 5	5 — 5/12	0,7	2,4	—	2	13	2	17	
40	XXIII	6	8/40 — 9	0,1	4,8	—	2	2	—	4	
41	XXIII	11	17/5 — 17/11	0,2	2,4	—	—	9	—	9	

ČESKO - NĚMECKÉ STÁTNÍ HRANICE

část Svobodný stát Sasko

SEZNAM HRANIČNÍCH VODNÍCH TOKŮ A HRANIČNÍCH PŘÍKOPŮ

Poř. číslo	Hraniční úsek	Hraniční mapa	Název hraničního vodního toku	Mezi hraničními znaky	Délka [km]	Šířka [m]	Poznámky
1	2	3	4	5	6	7	8
1	I	1, 2	Lužická Nisa	I/1 — 3	1,4	12,0	
2	I	3, 4	Bílý potok	5 — 6/15	2,0	0,4	
3	II	12	Zlatý potok	23/5 — 23/12	0,2	0,6	
4	II	12, 13	Zlatý potok	24/4 — 25	1,1	0,6	
5	II	16	bezejmenný tok	28/38 — 28/40	0,04	0,4	
6	II	16	Mandava	28/40 — 28/42	0,04	7,0	
7	II	16	Hraniční potok	28/45 — III/1	0,04	0,4	
8	III	1, 2	Hraniční potok	III/1 — 3	1,2	0,4	
9	III	5, 6	Spréva	10 — 12	1,9	1,0	
10	III	8	Jiřikovský potok	18/19 — 18/22	0,1	2,0	
11	IV	1, 2	Spréva	3/19 — 3/32	0,9	6,0	
12	IV	7	—	12/11 — 12/15	0,1	—	hraniční příkop
13	IV	7	Rožanský potok	12/15 — 12/18	0,1	5,0	
14	IV	8	Dřevič	16 — 16/5	0,2	0,3	
15	V	1	Severní potok	2 — 2/37	0,8	1,0	
16	V	3	Luční potok	5/2 — 5/18	0,3	1,0	
17	V	10	Vilémovský potok	18/24 — VI/1	0,2	6,0	
18	VI	1, 2	Vilémovský potok	VI/1 — 3	2,5	6,0	
19	VI	3, 4	Hraniční potok	4/24 — 5/9	0,4	0,6	
20	VI	6	Tomášovský potok	10/3 — 11	0,7	0,7	
21	VI	9	Hraniční potok	16/6 — 16/15	0,2	0,6	
22	VI	10	Strouha	18/2 — 18/25	0,7	0,8	
23	VI	11, 12	Bílý potok	20 — 23	2,9	1,5	
24	VI	12, 13, 14, 15, 16	Křinice	23 — VII/1	7,9	6,0	
25	VII	1	Křinice	VII/1 — 3	1,0	6,0	
26	VII	8, 9, 10	Labe	14 — 25	3,6	110,0	
27	VIII	1, 2, 3	Klopotský potok	1/3 — 4	3,2	0,8	
28	VIII	7	Studniční potok	11/4 — 11/23	0,5	0,5	
29	VIII	7, 8	Sporný potok	12/9 — 13	0,3	1,5	
30	VIII	8	Rychnovský potok	13 — 14/24	1,4	0,8	
31	VIII	14, 15	Olšovský potok	24 — 26	2,1	3,5	
32	VIII	15	Petrovický potok	26 — 26/8	0,4	2,0	
33	VIII	15	Hraniční potok	26/8 — 26/18	0,5	0,5	
34	IX	1	Hraniční potok	2/1 — 2/9	0,2	0,5	
35	IX	4	Slatina	6 — 6/15	0,4	2,0	
36	IX	4	Hraniční potok	6/15 — 6/55	0,9	1,5	
37	IX	6, 7	Rybný potok	9 — 10	1,4	4,5	
38	IX	7, 8, 9	Hraniční potok	10 — 13	3,3	1,0	
39	IX	9	bezejmenný tok	14 — 14/6	0,2	0,4	
40	IX	10, 11, 12	Černý potok	15 — 17	2,4	1,0	
41	X	1, 2, 3, 4	Mohelnice	3 — 8/11	5,1	3,0	
42	X	6, 7	—	11 — 11/26	0,8	—	hraniční příkop
43	X	7	bezejmenný tok	11/26 — 12	0,5	0,6	
44	X	9	—	16/1 — 16/14	0,4	—	hraniční příkop
45	X	10, 11	Rašelinový potok	17 — 18	2,0	1,5	
46	X	11	Divoká Bystřice	18 — 19	1,0	2,2	
47	X	11, 12	Hraniční potok	19 — 20/25	1,8	0,5	
48	XI	1, 2, 3	Jelení potok	2/4 — 6/8	4,5	1,5	
49	XI	3, 4	Jelení potok	6/11 — 7	1,0	1,5	
50	XI	4	Moldavský potok	7 — 8	0,8	2,5	
51	XI	4	Hraniční potok	8 — 8/6	0,2	1,0	
52	XI	7, 8	Bystrý potok	11/5 — 12/22	1,8	1,5	
53	XI	8, 9, 10	Bystrý potok	12/26 — 15/28	3,3	2,0	
54	XII	1	Flájský potok	XII/1 — 1/2	0,2	5,0	
55	XII	1	vodní nádrž Fláje	1/2 — 2	1,3	—	
56	XII	1, 2, 3	Pstružný potok	2 — 4	3,4	2,0	
57	XII	3, 4	Hraniční potok	4 — 4/10	0,5	0,5	
58	XII	6	Ztracený potok	7/15 — 8	0,3	0,4	
59	XII	6	Stříbrný potok	8/14 — 8/19	0,2	0,5	
60	XII	6, 7, 8, 9, 10, 11	Svidnice	10 — XIII/1	9,1	1,0	
61	XIII	1, 2, 3, 4, 5, 6	Svidnice	XIII/1 — 7	9,6	4,0	
62	XIII	6, 7	Flájský potok	7 — 8	2,0	11,0	
63	XIII	7,8,9,10, 11,12,13,14	Načetínský potok	8/2 — XIV/1	12,6	3,5	
64	XIV	1, 2, 3	Načetínský potok	XIV/1 — 4	2,7	1,5	
65	XIV	4, 5	—	5/24 — 6/11	1,5	—	hraniční příkop
66	XIV	5	bezejmenný tok	6/11 — 7	0,4	0,5	
67	XIV	5, 6	Lesní potok	7 — 8	0,9	0,5	
68	XIV	6,7,8,9,10, 11,12,13,14	Černá	8 — 20/8	15,1	4,0	
69	XIV	14	rybník	20/8 — 20/10	0,2	—	
70	XIV	14	Černá	20/10 — XV/1	0,3	2,0	
71	XV	1	Černá	XV/1 — 1/1	0,1	1,5	
72	XV	1, 2	—	1/1 — 2	1,6	—	hraniční příkop
73	XV	2, 3, 4	Kamenička	2 — 3	2,8	0,8	
74	XV	4, 5	Přísečnice	3 — 4	1,6	4,0	
75	XV	11	—	12/22 — 13	0,05	—	hraniční příkop
76	XV	11, 12	Polava	13 — XVII/1	2,5	4,0	
77	XVI	1,2,3,4,5,6, 7,8,9,10,11	Polava	XVI/1 — 12/14	15,8	3,0	
78	XVI	11	rybník	12/15 — 12/16	0,015	—	
79	XVI	11	Polava	12/16 — 13	0,1	1,0	
80	XVII	7	Zlatý potok	10 — 10/1	0,005	3,0	
81	XVII	7	Polavský potok	10 — 10/10	0,7	4,0	
82	XVII	7, 8, 9	Komáří potok	10/10 — 15	3,1	2,0	
83	XVII	9	Komáří potok	15/5 — 15/9	0,4	1,0	
84	XVIII	1	Blatenský potok	2/1 — 3	0,7	6,0	
85	XVIII	1	Hraničný potok	3 — 3/3	0,3	4,0	
86	XVIII	1, 2, 3	Smolný potok	3/3 — 3/40	3,0	1,0	
87	XVIII	8	—	10 — XIX/1	1,2	—	hraniční příkop
88	XIX	1	—	XIX/1 — 1/6	0,3	—	hraniční příkop
89	XIX	9,10	Hraničná	11/11 — 12/19	2,1	0,7	
90	XIX	10, 11	Svatava	13 — 13/15	1,5	5,0	
91	XX	6	Kuželka	6/5 — 6/9	0,2	0,6	
92	XXI	2, 3, 4	Pstruhový potok	4 — 6/9	4,1	0,5	
93	XXI	4	Hraniční potok	6/11 — 7	0,2	0,5	
94	XXI	5	—	8/4 — 8/5	0,1	—	hraniční příkop
95	XXI	5, 6	Rákosina	8/5 — 8/15	0,9	0,5	
96	XXI	6	Rákosina	8/18 — 8/24	0,6	0,5	
97	XXI	7	Rokytník	10/9 — 10/10	0,1	0,5	
98	XXI	7	Rokytník	⊙ 10/11 — 10/11	0,01	0,5	⊙ = před doplňkovým znakem
99	XXI	7, 8	Rašeliník	12/5 — 12/11	0,6	0,4	
100	XXI	8	Černý potok	16/1 — 16/11	0,6	0,6	
101	XXI	8, 9	Černý potok	16/14 — 17	0,1	0,6	
102	XXI	11, 12	Velkorybnický potok	21/5 — 22	1,7	0,7	
103	XXI	12, 13	Sázek	22 — XXII/1	2,2	0,5	
104	XXII	1	Sázek	XXII/1 — 2	1,0	0,5	
105	XXII	2, 3	Sázek	3/12 — 3/20	0,5	0,5	
106	XXII	3	Hazlovský potok	4/19 — 4/22	0,1	0,3	
107	XXII	5	Plesná	8 — 8/5	0,3	0,6	
108	XXII	5, 6	Plesná	8/7 — 8/15	0,5	0,6	
109	XXII	6	Plesná	8/16 — 9	1,4	0,6	
110	XXII	6	Starý potok	9 — 9/7	0,5	0,6	
111	XXII	6	Starý potok	9/19 — 9/21	0,05	0,3	
112	XXII	8, 9	Hraniční potok	13/37 — 15/5	0,8	0,5	
113	XXIII	5	rybník	7/3 — 7/4	0,03	—	
114	XXIII	5, 6	Zelený potok	7/4 — 7/13	0,8	0,3	
115	XXIII	6	Zelený potok	7/16 — 7/18	0,2	0,3	
116	XXIII	6	Hranický potok	8/10 — 8/15	0,3	1,0	
117	XXIII	7	Lužní potok	10/12 — 10/13	0,01	0,4	
118	XXIII	8	Bystřina	12/2 — 12/7	0,6	0,4	
119	XXIII	8, 9	Bystřina	12/8 — 12/11	0,3	0,4	
120	XXIII	9, 10	Bystřina	12/11 — 13/9	3,7	0,5	
121	XXIII	10, 11	Bystřina	13/10 — 15	1,2	0,5	
122	XXIII	11	Brodivý potok	15/3 — 15/7	0,4	0,4	
123	XXIII	11	Lesní potok	17/2 — 17/4	0,3	0,4	

STÁTNÍ HRANICE
ČESKÁ REPUBLIKA - SPOLKOVÁ REPUBLIKA NĚMECKO
část Svobodný stát Sasko

HRANIČNÍ ÚSEK XX

Od základního hraničního znaku $\frac{XX}{1}$ na západní straně silnice z Kraslic do Klingenthal

ke zdvojenému základnímu hraničnímu znaku $\frac{XXI}{1}$ na západní straně

silnice z Lubů do Wernitzgrün (délka 13,6 km)

OBSAH:

Přehledný list (1 list)
Vysvětlivky (1 list)
Popis státních hranic (1 list)
Hraniční nárysy (10 listů)
Hraniční mapy (10 listů)
Seznam hraničních silnic a hraničních cest (1 list)
Seznam hraničních vodních toků a hraničních příkopů (1 list)

ČESKO - NĚMECKÉ STÁTNÍ HRANICE

část Svobodný stát Sasko

PŘEHLEDNÝ LIST

Hraniční úsek XX

1:25 000

BUNDESREPUBLIK DEUTSCHLAND

Freistaat Sachsen

Regierungsbezirk Chemnitz

Landkreis Klingenthal

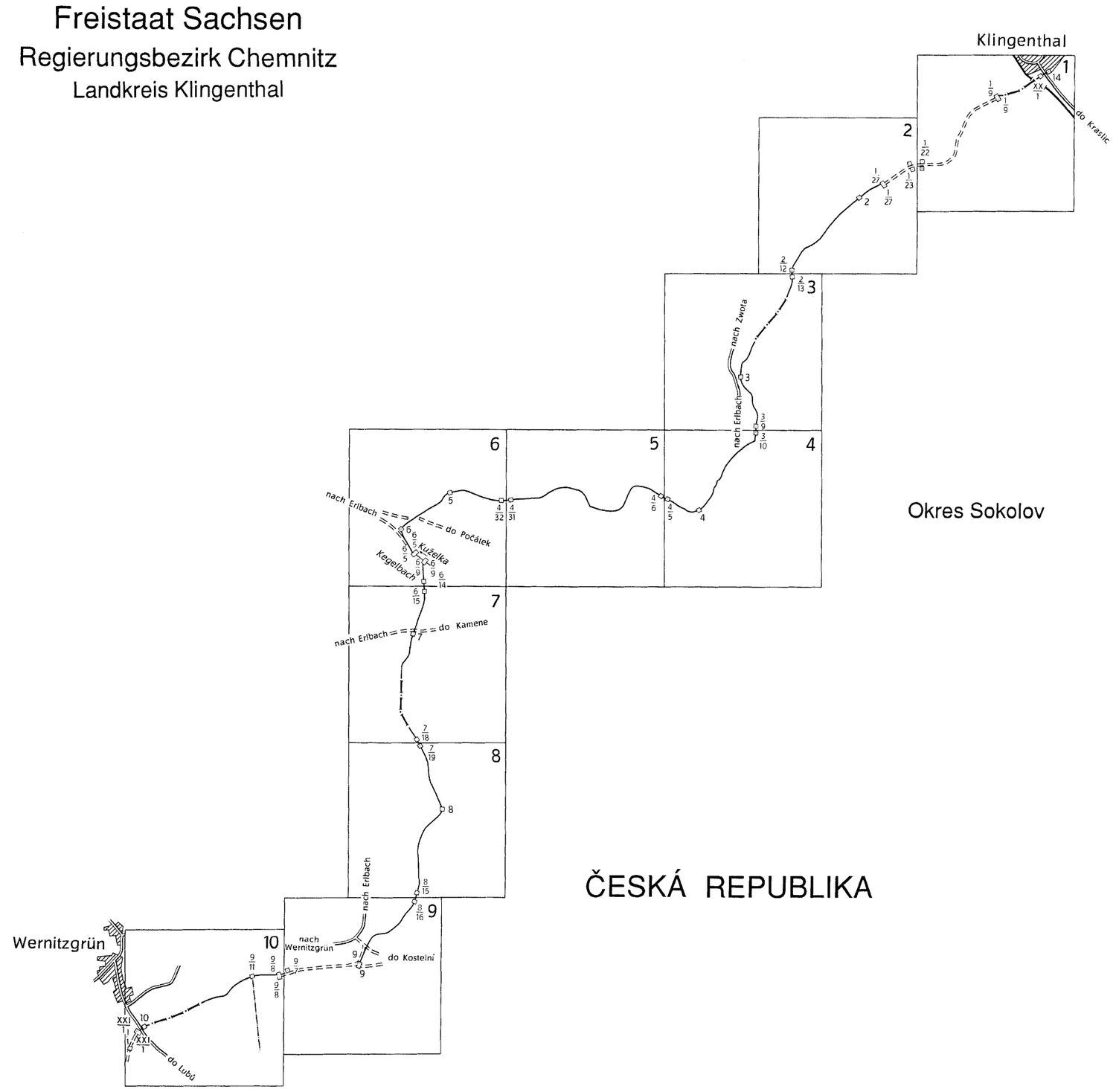

Okres Cheb

Okres Sokolov

ČESKÁ REPUBLIKA

ČESKO - NĚMECKÉ STÁTNÍ HRANICE

část Svobodný stát Sasko

VYSVĚTLIVKY

I. Povšechné poznámky o provedení technických prací

Na základě rozhodnutí vládních delegací bývalé Československé socialistické republiky a bývalé Německé demokratické republiky byl v letech 1977 až 1980 přezkoušen, zaměřen a vyznačen průběh státních hranic a byla vyhotovena nová hraniční dokumentace.

Tyto práce byly provedeny na základě "Technické směrnice pro vyměřování a vyznačení průběhu státních hranic" a "Technické směrnice pro vyhotovení hraniční dokumentace". Přitom se vycházelo ze zásady, že základem pro obnovu vyznačení státních hranic a hraniční dokumentaci jsou odpovídající části existující hraniční dokumentace z roku 1937 a s ní související měřické podklady.

V dílčích úsecích byly po vzájemné dohodě provedeny nepatrné úpravy průběhu resp. změny charakteru společných státních hranic.

Části mokrých státních hranic, které jsou tvořeny střednicemi hraničních vodních toků, byly nově zaměřeny a dokumentovány.

Hraniční znaky přímého vyznačení a hraniční znaky nepřímého vyznačení ležící na státním území bývalé Německé demokratické republiky byly vyměněny za nové typy hraničních znaků.

V letech 1986 - 1988 následovalo společné přezkoušení hraničních znaků. Z toho vyplynula částečná aktualizace hraničních dokumentů.

Na základě politických změn v obou státech a v souladu s výsledky společného přezkoušení hraničních znaků byl proveden v roce 1994 a 1995 nový tisk aktualizované hraniční dokumentace, jehož výsledkem je hraniční dokumentární dílo státních hranic mezi Českou republikou a Spolkovou republikou Německo v části hranic se Svobodným státem Sasko.

Státní hranice mezi Českou republikou a Spolkovou republikou Německo v části se Svobodným státem Sasko probíhají od bodu styku se státními hranicemi Polské republiky k bodu styku se zemskými hranicemi mezi Svobodným státem Bavorsko a Svobodným státem Sasko. Jsou rozděleny na 23 hraničních úseků.

Hraniční úsek I začíná u bodu styku státních hranic smluvních států se státními hranicemi Polské republiky v hraničním vodním toku Lužická Nisa. Hraniční úsek XXIII končí u bodu styku se zemskými hranicemi mezi Svobodným státem Bavorsko a Svobodným státem Sasko.

Počáteční body hraničních úseků jsou vyznačeny základními hraničními znaky, které jsou očíslovány ve tvaru zlomku, v jehož čitateli je číslo daného hraničního úseku uvedeného římskou číslicí a ve jmenovateli arabské číslo 1. Základní hraniční znak je současně prvním hlavním hraničním znakem (např. IV/1).

Hlavní hraniční znaky jsou na důležitých lomových bodech průběhu státních hranic a jsou číslovány průběžně v každém hraničním úseku arabskými číslicemi, počínaje číslem 2.

Mezilehlé hraniční znaky vyznačují lomové body průběhu státních hranic. Mezi dvěma sousedními hlavními hraničními znaky jsou číslovány průběžně ve tvaru zlomku. V čitateli je arabské číslo předcházejícího hlavního hraničního znaku a ve jmenovateli pořadové arabské číslo mezilehlého hraničního znaku (např. 3/1).

Iniciály C a D jsou umístěny na hraničních znacích přímého vyznačení průběhu státních hranic na straně přivrácené ke státnímu území příslušného státu. Hraniční znaky nepřímého vyznačení průběhu státních hranic mají na straně přivrácené k průběhu státních hranic iniciálu toho státu, na jehož území stojí. Číslování hraničních znaků probíhá zásadně od východu na západ.

Ke zvýšení zřetelnosti průběhu státních hranic byly osazeny doplňkové hraniční znaky bez označení.

Průběh státních hranic na hraničních silnicích, hraničních cestách, hraničních příkopech a hraničních vodních tocích je vyznačen hraničními znaky zpravidla střídavě na obou státních územích. Na začátku a na konci jsou zpravidla zdvojené hraniční znaky.

Hraniční polygon z hraniční dokumentace z roku 1937 byl měřicky přezkoušen, obnoven a částečně doplněn. Poloha bodů hraničního polygonu je zpravidla stabilizována drenážními trubkami. Polygonové body jsou označeny v hraničních dokumentech číslem nejbližšího hraničního znaku a písmenem P (např. P 3/1). Výsledky měření úhlů a délek hraničního polygonu jsou zaneseny v hraničních nárysech.

Rozdělení listů hraničních map je odvozeno z hraniční dokumentace z roku 1937, jejíž základem jsou tři místní Soldnerovy systémy saské zemské triangulace v Gaussově konformním zobrazení. Hraniční mapy jsou vyhotoveny v měřítku 1:2500 a orientovány k severu. Na těchto mapách je znázorněn průběh státních hranic se všemi hraničními znaky, polygonovými body a po jejich obou stranách cca 30 m široké terénní pásmo se situačními prvky a s hranicemi správních území.

Ke každému listu hraničních map byly vyhotoveny hraniční nárysy v přibližném měřítku 1:1000. Hraniční nárysy obsahují zákres hraničního polygonu, polohu hraničních znaků, důležité situační prvky, jakož i měřické údaje o hraničním polygonu a poloze hraničních znaků.

Tiskové podklady byly vyhotoveny po projednání a se souhlasem obou smluvních států.

Společné měřické podklady a tiskové podklady českého alternátu hraničního dokumentárního díla budou uloženy na ministerstvu vnitra v Praze, podklady německého alternátu v Saském zemském zeměměřickém úřadu v Drážďanech.

Hraniční znaky

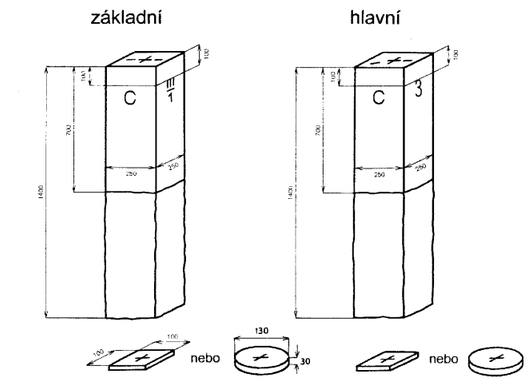

Znaky jsou natřeny bíle, čísla, iniciály a ostatní označení na nich je provedeno černě.

Poznámka:
Kromě uvedených hraničních znaků jsou státní hranice označeny historickými hraničními znaky a na českém státním území netypickými hraničními znaky (se zkosenými hornimi hranami).

II. Přehled hraničních úseků

Hraniční úsek	Vymezení hraničního úseku	Délka suchých hranic (km)	Délka mokrých hranic (km)	Délka celkem (km)	Počet základních (hraničních znaků)	Počet hlavních (hraničních znaků)	Počet mezilehlých (hraničních znaků)	Počet doplňkových (hraničních znaků)	Počet hraničních nárysů	Počet hraničních map
I	od bodu styku státních hranic smluvních států se státními hranicemi Polské republiky, v hraničním vodním toku Lužická Nisa, až k základnímu hraničnímu znaku II/1 na jižním okraji obce Waltersdorf	17,5	3,4	20,9	1	22	478	61	14	13
II	od základního hraničního znaku II/1 na jižním okraji obce Waltersdorf k základnímu hraničnímu znaku III/1 na jižní straně silnice z Rumburka do Seifhennersdorf	21,6	1,4	23,0	1	27	567	102	16	16
III	od základního hraničního znaku III/1 na jižní straně silnice z Rumburka do Seifhennersdorf k základnímu hraničnímu znaku IV/1 na severní straně ulice ke státním hranicím v Neusalza-Spremberg	16,0	3,2	19,2	1	27	493	31	16	14
IV	od základního hraničního znaku IV/1 na severní straně ulice ke státním hranicím v Neusalza-Spremberg k základnímu hraničnímu znaku V/1 na severní straně silnice ze Severního do Steinigtwolmsdorf	19,0	1,2	20,2	1	25	647	36	16	14
V	od základního hraničního znaku V/1 na severní straně silnice ze Severního do Steinigtwolmsdorf k základnímu hraničnímu znaku VI/1 na jižní straně silnice z Dolní Poustevny do Sebnitz	15,5	1,3	16,8	1	18	565	32	13	10
VI	od základního hraničního znaku VI/1 na jižní straně silnice z Dolní Poustevny do Sebnitz k základnímu hraničnímu znaku VII/1 východně mostu na cestě z Jetřichovic do Hinterhermsdorf	11,8	15,3	27,1	1	27	743	4	21	16
VII	od základního hraničního znaku VII/1 východně mostu na cestě z Jetřichovic do Hinterhermsdorf k základnímu hraničnímu znaku VIII/1 na mostě železniční tratě z Děčína do Bad Schandau	10,4	4,6	15,0	1	24	257	2	14	10
VIII	od základního hraničního znaku VIII/1 na mostě železniční tratě z Děčína do Bad Schandau k základnímu hraničnímu znaku IX/1 na východní straně silnice z Petrovic do Bahratal	14,4	8,4	22,8	1	25	533	24	17	15
IX	od základního hraničního znaku IX/1 na východní straně silnice z Petrovic do Bahratal k základnímu hraničnímu znaku X/1 na východní straně cesty z Fojtovic do Müglitz	9,2	8,8	18,0	1	16	505	23	16	12
X	od základního hraničního znaku X/1 na východní straně cesty z Fojtovic do Müglitz k základnímu hraničnímu znaku XI/1 na východní straně silnice z Moldavy do Hermsdorf	8,7	10,4	19,1	1	19	468	60	14	12
XI	od základního hraničního znaku XI/1 na východní straně silnice z Moldavy do Hermsdorf ke zdvojenému základnímu znaku XII/1 na mostě cesty z Českého Jiřetina do Cämmerswalde	3,4	11,6	15,0	1	14	400	5	12	10
XII	od zdvojeného základního hraničního znaku XII/1 na mostě cesty z Českého Jiřetina do Cämmerswalde k základnímu hraničnímu znaku XIII/1 na levém břehu hraničního vodního toku Svidnice západně od obce Nová Ves v Horách	4,6	15,0	19,6	1	17	277	2	16	11
XIII	od základního hraničního znaku XIII/1 na levém břehu hraničního vodního toku Svidnice, západně obce Nová Ves v Horách k základnímu hraničnímu znaku XIV/1 u mostu silnice z Kálku do Rübenau	0,1	24,2	24,3	1	15	195	4	18	14
XIV	od základního hraničního znaku XIV/1 u mostu silnice z Kálku do Rübenau k základnímu hraničnímu znaku XV/1 na pravém břehu hraničního vodního toku Černá, 2,7 km jižně od obce Satzung	3,3	19,6	22,9	1	19	208	19	18	14
XV	od základního hraničního znaku XV/1 na pravém břehu vodního toku Černá, 2,7 km jižně od obce Satzung k základnímu hraničnímu znaku XVI/1 u mostu silnice z Vejprt do Bärenstein	9,4	7,0	16,4	1	13	218	3	13	12
XVI	od základního hraničního znaku XVI/1 u mostu silnice z Vejprt do Bärenstein k základnímu hraničnímu znaku XVII/1 na silnici z Božího Daru do Oberwiesenthal	2,3	15,9	18,2	1	13	184	2	12	11
XVII	od základního hraničního znaku XVII /1 na silnici z Božího Daru do Oberwiesenthal k základnímu hraničnímu znaku XVIII/1 na severní straně silnice z Potůčků do Johanngeorgenstadt	17,7	4,2	21,9	1	22	209	6	13	13
XVIII	od základního hraničního znaku XVIII/1 na severní straně silnice z Potůčků do Johanngeorgenstadt k základnímu hraničnímu znaku XIX/1 na západní straně cesty z Přebuzi do Weitersglashütte	9,7	4,0	13,7	1	10	192	-	8	8
XIX	od základního hraničního znaku XIX/1 na západní straně cesty z Přebuzi do Weitersglashütte k základnímu hraničnímu znaku XX/1 na západní straně silnice z Kraslic do Klingenthal	12,5	3,6	16,1	1	13	221	82	11	11
XX	od základního hraničního znaku XX/1 na západní straně silnice z Kraslic do Klingenthal ke zdvojenému základnímu hraničnímu znaku XXI/1 na západní straně silnice z Lubů do Wernitzgrün	13,4	0,2	13,6	1	9	233	108	10	10
XXI	od zdvojeného základního hraničního znaku XXI/1 na západní straně silnice z Lubů do Wernitzgrün k základnímu hraničnímu znaku XXII/1 u mostu silnice z Vojtanova do Schönberg	12,8	11,2	24,0	1	22	361	69	13	13
XXII	od základního hraničního znaku XXII/1 u mostu silnice z Vojtanova do Schönberg k základnímu hraničnímu znaku XXIII/1 na západní straně silnice z Aše do Bad Elster	20,0	5,1	25,1	1	23	436	287	19	12
XXIII	od základního hraničního znaku XXIII/1 na západní straně silnice z Aše do Bad Elster k bodu styku státních hranic smluvních států se zemskými hranicemi mezi Svobodným státem Bavorsko a Svobodným státem Sasko	13,2	7,8	21,0	1	17	292	128	13	11
	celkem	266,5	187,4	453,9	23	437	8682	1090	333	282

III. Výklad značek

Smluvené značky – Hraniční mapa	Smluvené značky – Hraniční nárys	Smluvené značky – Přehledný list	Význam
			státní hranice průběh státních hranic
			zemské hranice
			hranice správního území
			okresní hranice
			obecní hranice
			hranice kultur plot, zeď
			základní hraniční znak hlavní hraniční znak
			mezilehlý hraniční znak
			doplňkový hraniční znak
			skalní znak
			hraniční znak v úrovni terénu
			hraniční bod, bóje
			trigonometrický bod
			polygonový bod
			měřický bod
			profilové a nivelační znaky na Labi
			polygonová strana měřická přímka a kolmice
			kótování měřických přímek a úhlů
			hlavní silnice
			vedlejší silnice
			lesní a polní cesty
			pěšina
			železnice
			most

Smluvené značky – Hraniční mapa	Smluvené značky – Hraniční nárys	Smluvené značky – Přehledný list	Význam
			obytné budovy + sídla
			neobytné budovy
			vodní tok do šířky 2,0 m
			vodní tok širší než 2,0 m
			bažiny
			propustek, jez
			jehličnatý les
			listnatý les
			zahrada
			louka, pastvina
			orientačně významné stromy
			jednotlivé stromy
			křoví
			elektrické vedení
			telefonní vedení
			skály
			terénní stupeň
ČESKÁ REPUBLIKA			7.0 stát
Liberec	6.0	Liberec	správní území
Děčín	5.0	Děčín	okres
Lípa	4.0	Lípa	obec
potok (2,0 – 5,0)	potok (4,0 – 10,0)	potok (2,0 – 5,0)	vodní toky
Fláj	2.0	Fláj	topografické objekty
do Klínů	2.0 do Klínů	do Klínů	směry u komunikací

ČESKO - NĚMECKÉ STÁTNÍ HRANICE

část Svobodný stát Sasko

POPIS STÁTNÍCH HRANIC

Hraniční úsek XX

Hraniční úsek XX je částí státních hranic mezi Českou republikou a Spolkovou republikou Německo od základního hraničního znaku XX/1 na západní straně silnice z Kraslic do Klingenthal/Sa. ke zdvojenému základnímu hraničnímu znaku XXI/1 na západní straně silnice z Lubů do Wernitzgrün. Celková délka je 13,6 km, z toho je 13,4 km suchého a 0,2 km mokrého úseku státních hranic.

Průběh státních hranic je v tomto úseku vyznačen přímo jedním základním hraničním znakem, 8 hlavními hraničními znaky, 201 mezilehlým hraničním znakem a 95 doplňkovými hraničními znaky. Dále je vyznačen nepřímo jedním zdvojeným hlavním hraničním znakem, 5 zdvojenými mezilehlými hraničními znaky a střídavě osazenými 27 mezilehlými hraničními znaky a 13 doplňkovými hraničními znaky.

Od základního hraničního znaku XX/1 probíhají státní hranice v délce 3,7 km převážně jihozápadním směrem k hraničnímu znaku 3. Na státním území Spolkové republiky Německo jsou mezi základním hraničním znakem XX/1 a hraničním znakem 1/2 budovy (obytné), dále je louka. Na státním území České republiky je mezi základním hraničním znakem XX/1 a hraničním znakem 1/3 les, dále je louka. U hraničního znaku 1/6 končí louka po obou stranách státních hranic a dále je les. Mezi hraničním znakem 1/3 a zdvojeným hraničním znakem 1/9 terén prudce stoupá. Mezi zdvojenými hraničními znaky 1/9 a 1/27 určuje průběh státních hranic osa hraniční cesty. Terén v tomto úseku prudce stoupá. Mezi zdvojeným hraničním znakem 1/27 a hraničním znakem 3 na státním území Spolkové republiky Německo vede podél státních hranic cesta. Od hraničního znaku 2 k hraničnímu znaku 2/9 terén prudce klesá. Mezi hraničními znaky 2/9 a 2/10 protíná státní hranice vodní tok (bezejmenný) a mezi hraničními znaky 2/23 a 2/24 cesta. U hraničního znaku 2/24 stojí historické Trojmezní znaky.

Od hraničního znaku 3 probíhají státní hranice v délce 0,6 km jižním směrem lesem k hraničnímu znaku 3/11 a dále v délce 0,7 km jihozápadním směrem lesem k hraničnímu znaku 4. Mezi hraničními znaky 3 a 3/17, 3/24 a 3/25 vede na státním území Spolkové republiky Německo podél státních hranic cesta. Mezi hraničními znaky 3/24 a 3/25 protíná státní hranice vodní tok (bezejmenný).

Od hraničního znaku 4 probíhají státní hranice v délce 2,8 km převážně západním směrem lesem k hraničnímu znaku 6. Mezi hraničními znaky 4/1 a 4/28 vede na státním území Spolkové republiky Německo podél státních hranic cesta (pěšina). Mezi hraničními znaky 4/25 a 4/26 protíná státní hranice vodní tok (bezejmenný). Od hraničního znaku 4/27 k hraničnímu znaku 4/29 terén prudce klesá. V tomto úseku na státním území Spolkové republiky Německo vede serpentinami podél státních hranic cesta. Mezi hraničními znaky 4/29 a 4/34 na státním území Spolkové republiky Německo vede podél státních hranic cesta (pěšina) a mezi hraničními znaky 4/34 a 5/2 cesta. Mezi hraničními znaky 4/31 a 4/32 protíná státní hranice vodní tok (bezejmenný). Od hraničního znaku 4/35 k hraničnímu znaku 4/38 terén prudce stoupá. Mezi hraničními znaky 5/2 a 5/8 na státním území Spolkové republiky Německo vede serpentinami podél státních hranic cesta. Terén v tomto úseku prudce klesá.

Od hraničního znaku 6 probíhají státní hranice v délce 0,3 km jihovýchodním směrem ke zdvojenému hraničnímu znaku 6/9 a dále v délce 2,1 km převážně jižním směrem k hraničnímu znaku 8. Po obou stranách státních hranic je les. Mezi hraničními znaky 6 a 6/1 protíná státní hranice bezejmenný vodní tok (Lohbach). Mezi hraničním znakem 6/2 a zdvojeným hraničním znakem 6/5 protíná několikrát státní hranice vodní tok Kuželka (Kegelbach). Od zdvojeného hraničního znaku 6/5 ke zdvojenému hraničnímu znaku 6/9 určuje průběh státních hranic v délce 0,2 km střednice hraničního vodního toku Kuželka (Kegelbach). Průměrná šířka hraničního vodního toku je 0,6 m. Mezi hraničními znaky 6/10 a 6/18 terén prudce stoupá a potom prudce klesá k hraničnímu znaku 7. Mezi hraničními znaky 6/20 a 6/21, 6/23 a 7 protínají státní hranice cesty. U hraničního znaku 7 stojí historický kámen s vytesaným znakem „Juliusstein". Mezi hraničními znaky 7/1 a 7/2 protíná státní hranice bezejmenný vodní tok (Wirtsgrundbächel). Mezi hraničními znaky 7/1 a 7/2 na státním území České republiky a mezi hraničními znaky 7/1 a 7/3 na státním území Spolkové republiky Německo je les přerušen loukou. Od hraničního znaku 7/3 k hraničnímu znaku 7/5 terén prudce stoupá. Mezi hraničními znaky 7/29 a 7/30 protíná státní hranice cesta.

Od hraničního znaku 8 probíhají státní hranice v délce 1,5 km jižním až jihozápadním směrem lesem ke zdvojenému hraničnímu znaku 9. Mezi hraničními znaky 8 a 8/1 protíná státní hranice vodní tok (bezejmenný). Mezi hraničními znaky 8/1 a 8/2, 8/9 a 8/10, 8/14 a 8/15 protínají státní hranice cesty. Mezi hraničními znaky 8/15 a 8/16, 8/17 a 8/18 protínají státní hranice dva vodní toky (bezejmenné). Les je mezi hraničními znaky 8/15 a 8/16 přerušen po obou stranách státních hranic loukou. Mezi hraničním znakem 8/21 a zdvojeným hraničním znakem 9 vede na státním území Spolkové republiky Německo podél státních hranic cesta.

Od zdvojeného hraničního znaku 9 probíhají státní hranice v délce 1,9 km západním až jihozápadním směrem lesem ke zdvojenému základnímu hraničnímu znaku XXI/1. Mezi zdvojenými hraničními znaky 9 a 9/8 určuje průběh státních hranic osa hraniční cesty. Mezi zdvojeným hraničním znakem 9/8 a hraničním znakem 9/25 vede podél státních hranic na státním území Spolkové republiky Německo cesta. Tato cesta protíná státní hranice mezi hraničními znaky 9/25 a 9/26 a dále vede na státním území České republiky podél státních hranic k hraničnímu znaku 9/27, kde se dělí. Odtud vedou obě cesty (jedna na státním území České republiky a druhá na státním území Spolkové republiky Německo) podél státních hranic k hraničnímu znaku 10. Mezi hraničními znaky 9/15 a 9/16, 9/19 a 9/20 protínají státní hranice dvě cesty a mezi hraničním znakem 10 a zdvojeným základním hraničním znakem XXI/1 silnice z Lubů do Wernitzgrün.

1

ČESKO - NĚMECKÉ STÁTNÍ HRANICE

část Svobodný stát Sasko

HRANIČNÍ NÁRYS

Hraniční úsek XX

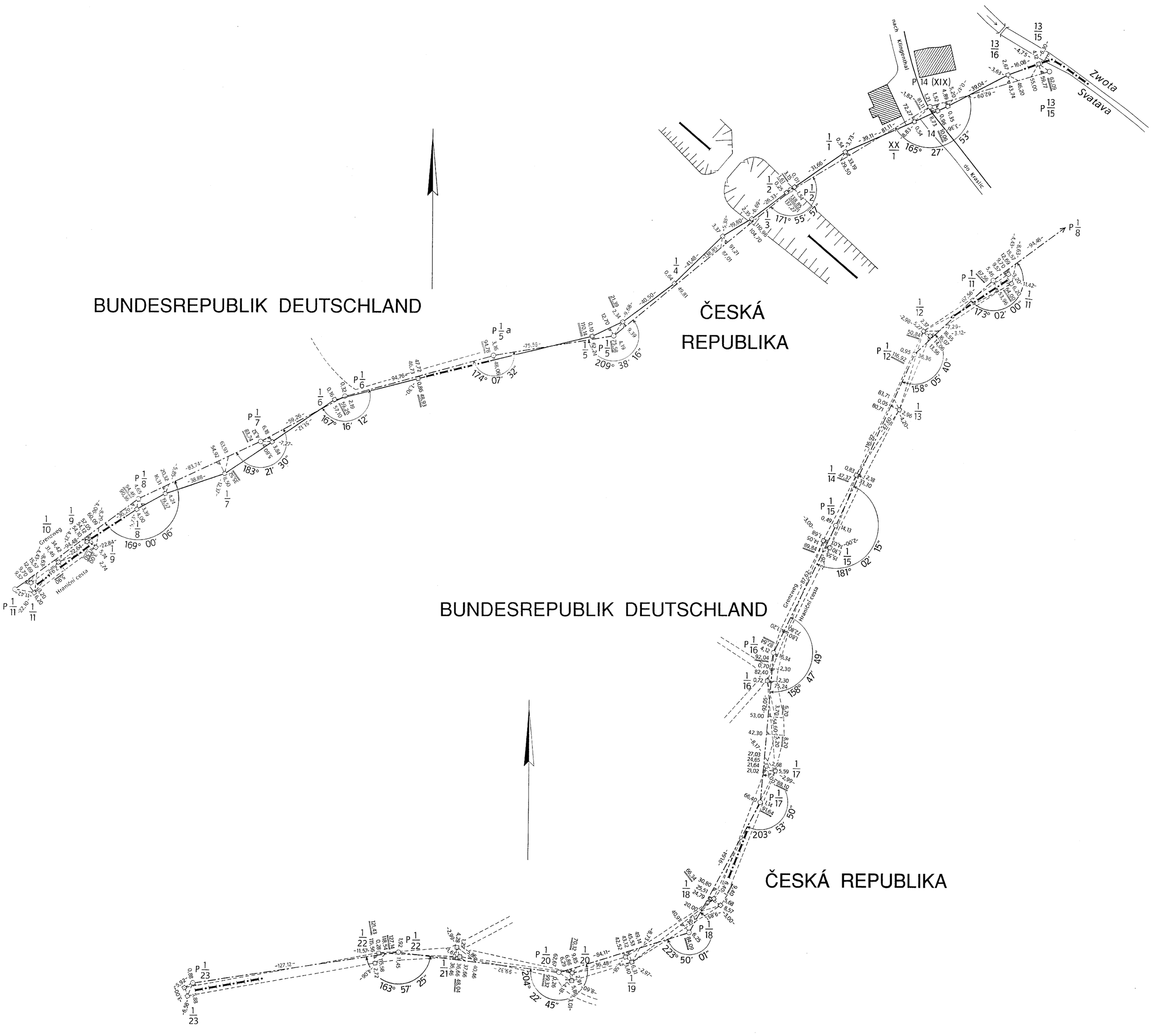

1

ČESKO - NĚMECKÉ STÁTNÍ HRANICE

část Svobodný stát Sasko

HRANIČNÍ MAPA

Hraniční úsek XX

1 : 2500

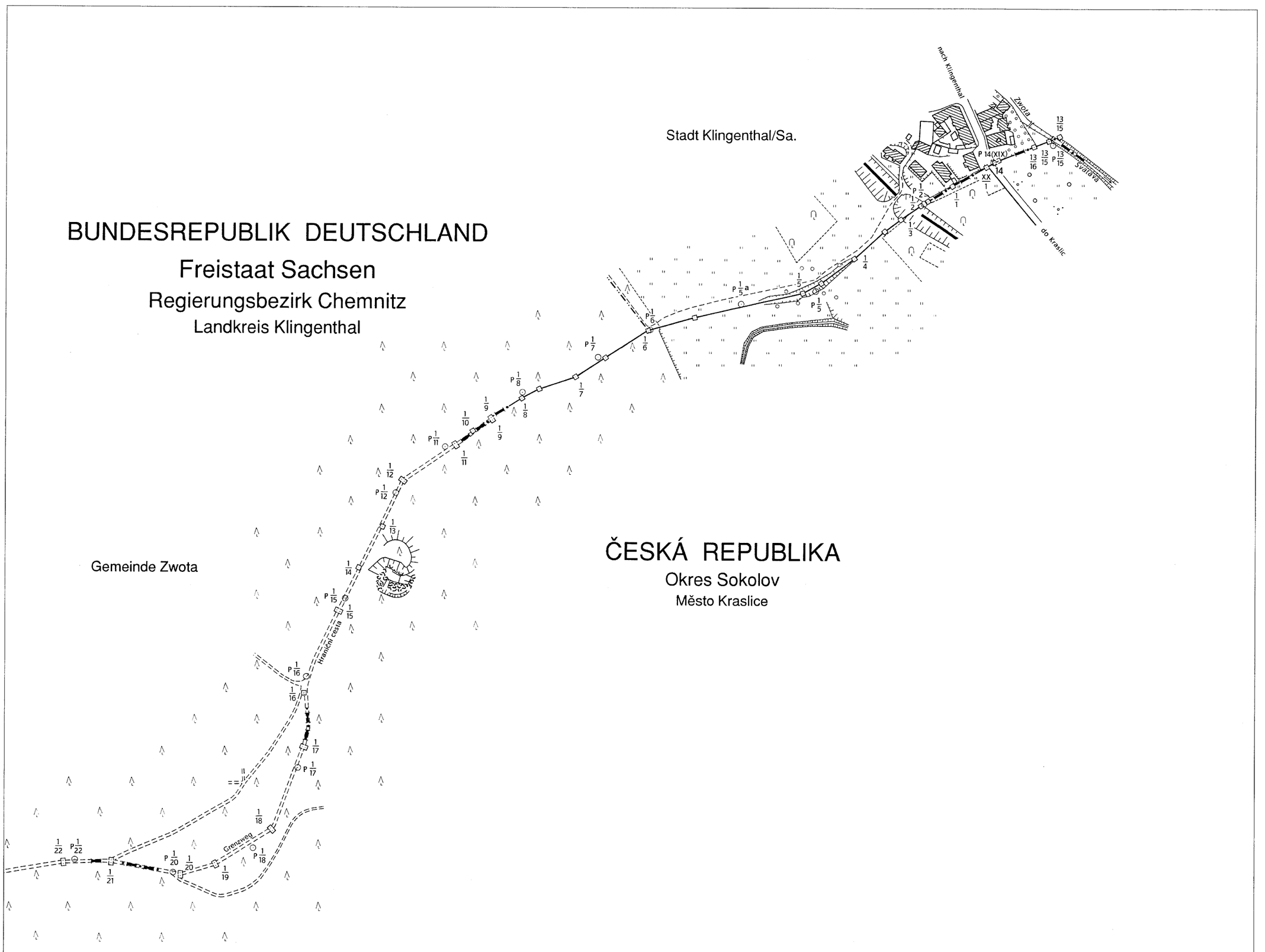

2

ČESKO - NĚMECKÉ STÁTNÍ HRANICE

část Svobodný stát Sasko

HRANIČNÍ NÁRYS

Hraniční úsek XX

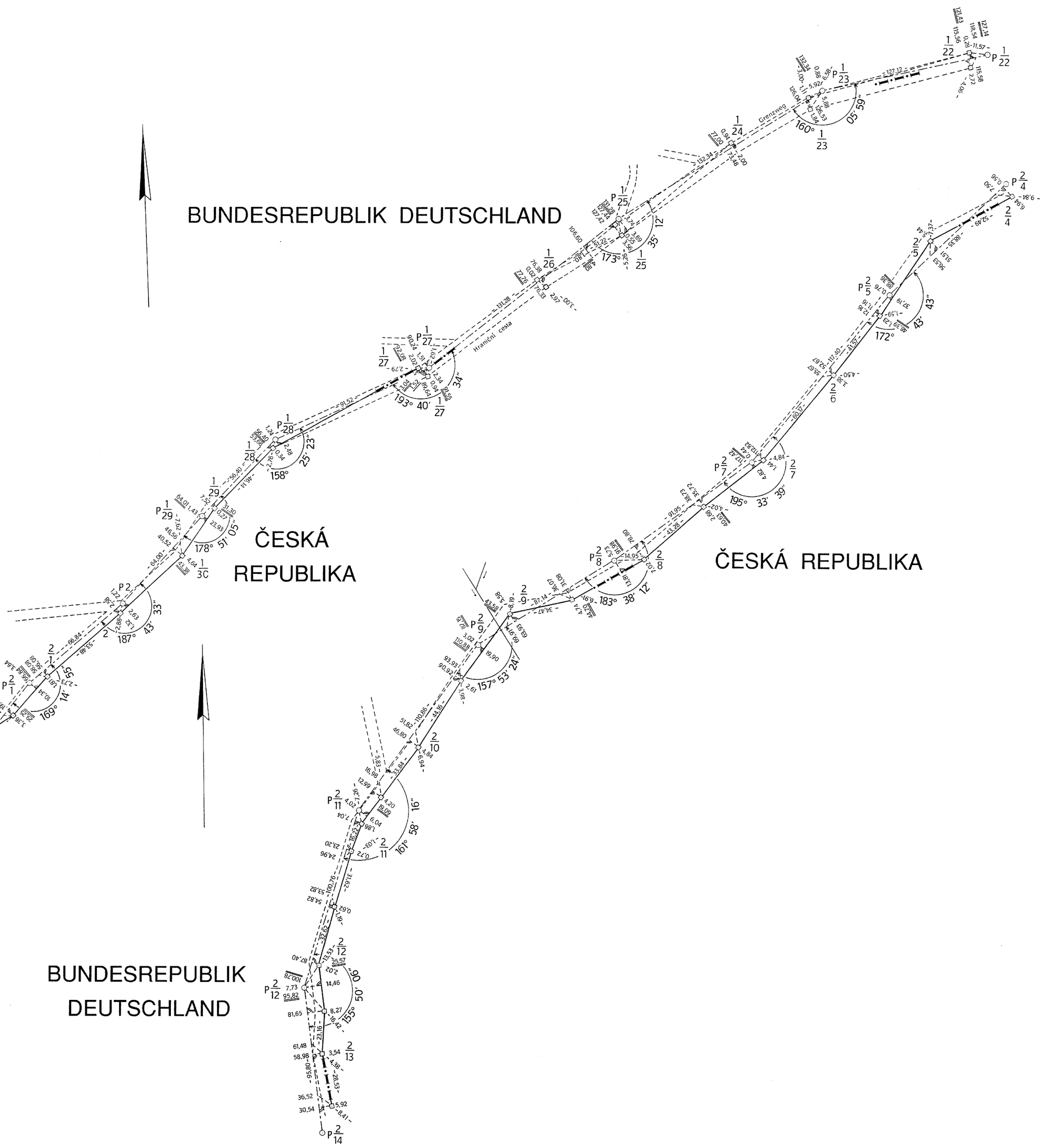

2

ČESKO - NĚMECKÉ STÁTNÍ HRANICE

část Svobodný stát Sasko

HRANIČNÍ MAPA

Hraniční úsek XX

1 : 2500

BUNDESREPUBLIK DEUTSCHLAND

Freistaat Sachsen

Regierungsbezirk Chemnitz

Landkreis Klingenthal

Gemeinde Zwota

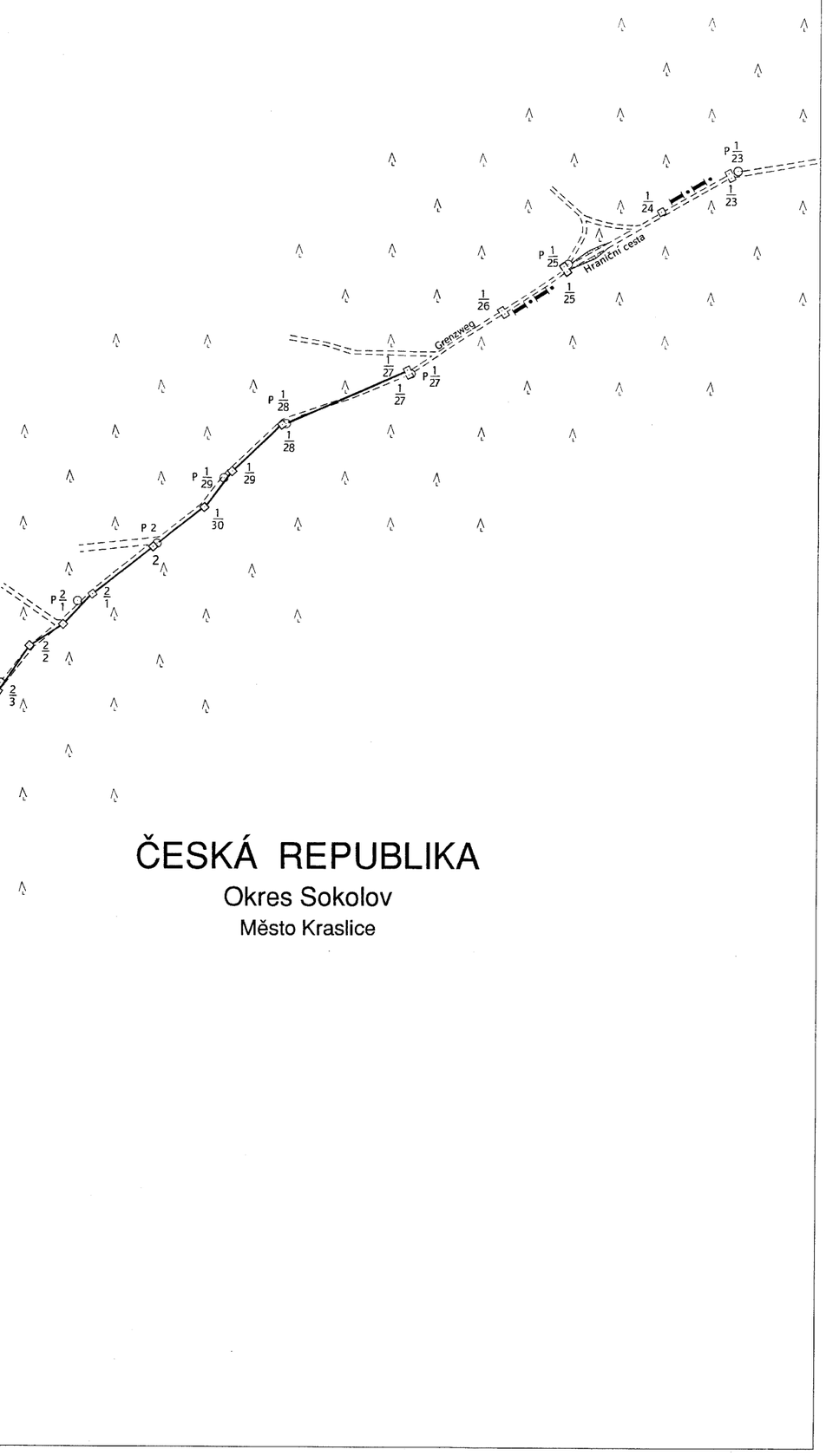

ČESKÁ REPUBLIKA

Okres Sokolov

Město Kraslice

3

ČESKO - NĚMECKÉ STÁTNÍ HRANICE

část Svobodný stát Sasko

HRANIČNÍ NÁRYS

Hraniční úsek XX

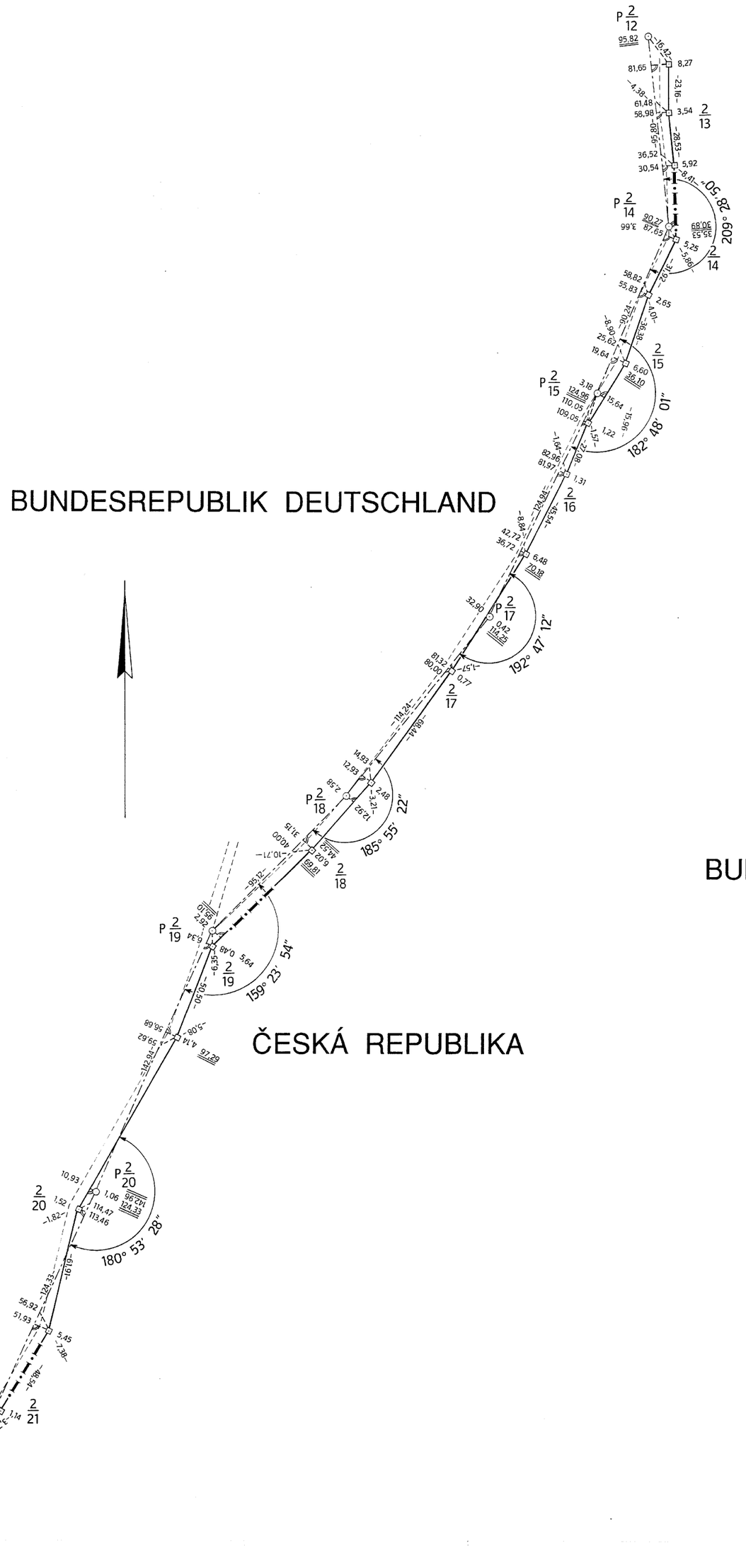

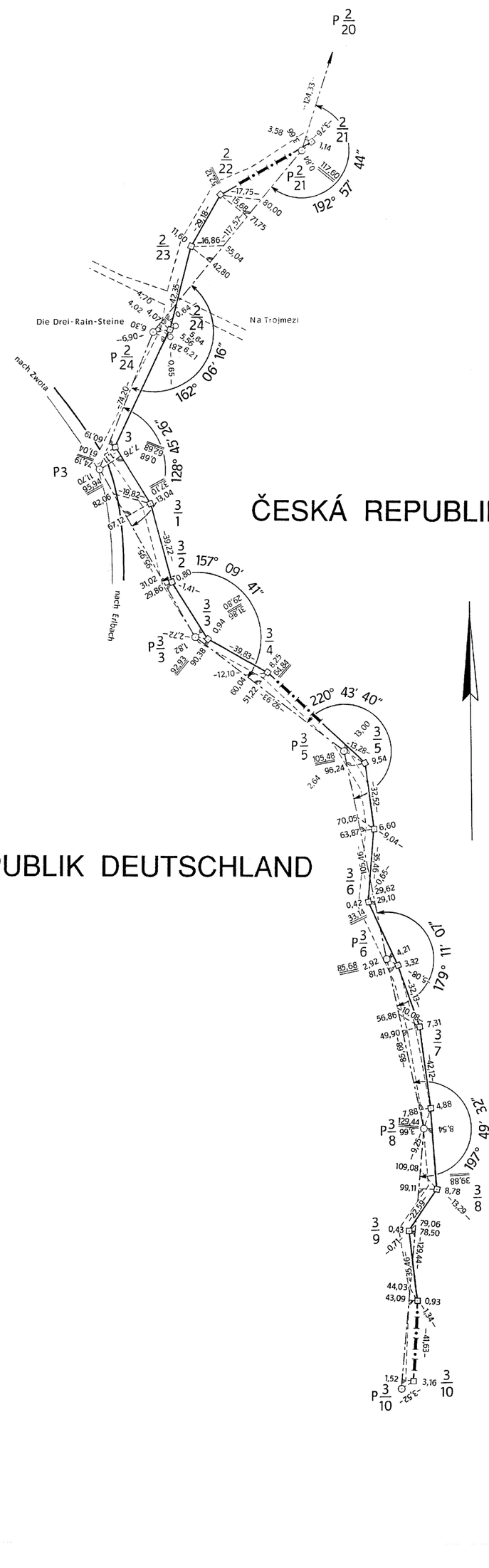

3

ČESKO - NĚMECKÉ STÁTNÍ HRANICE

část Svobodný stát Sasko

HRANIČNÍ MAPA

Hraniční úsek XX

1 : 2500

BUNDESREPUBLIK DEUTSCHLAND

Freistaat Sachsen

Regierungsbezirk Chemnitz

Landkreis Klingenthal

ČESKÁ REPUBLIKA

Okres Sokolov

Město Kraslice

Gemeinde Zwota

Gemeinde Erlbach



4

ČESKO - NĚMECKÉ STÁTNÍ HRANICE

část Svobodný stát Sasko

HRANIČNÍ NÁRYS

Hraniční úsek XX

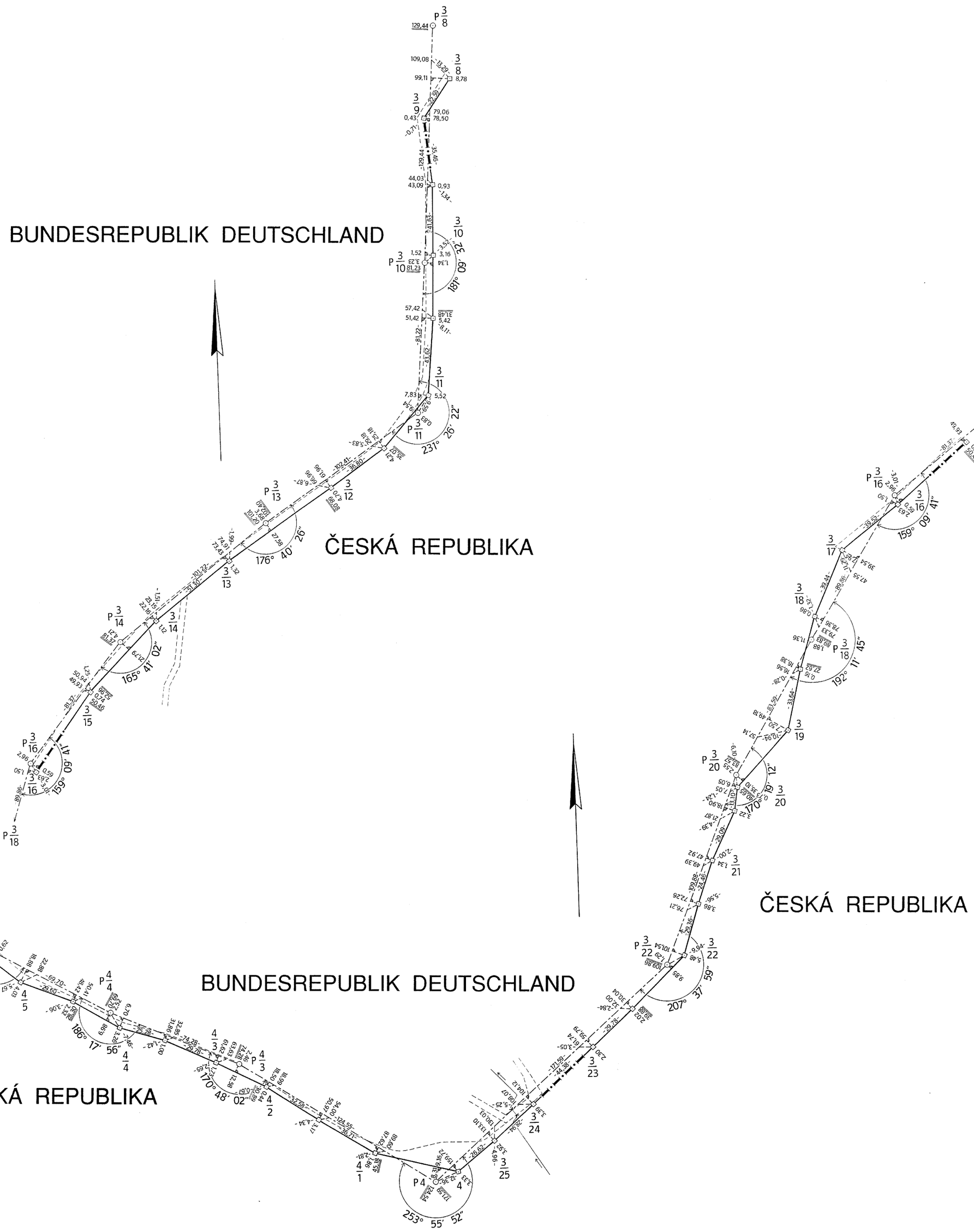

4

ČESKO - NĚMECKÉ STÁTNÍ HRANICE

část Svobodný stát Sasko

HRANIČNÍ MAPA

Hraniční úsek XX

1 : 2500

BUNDESREPUBLIK DEUTSCHLAND

Freistaat Sachsen

Regierungsbezirk Chemnitz

Landkreis Klingenthal

Gemeinde Erlbach

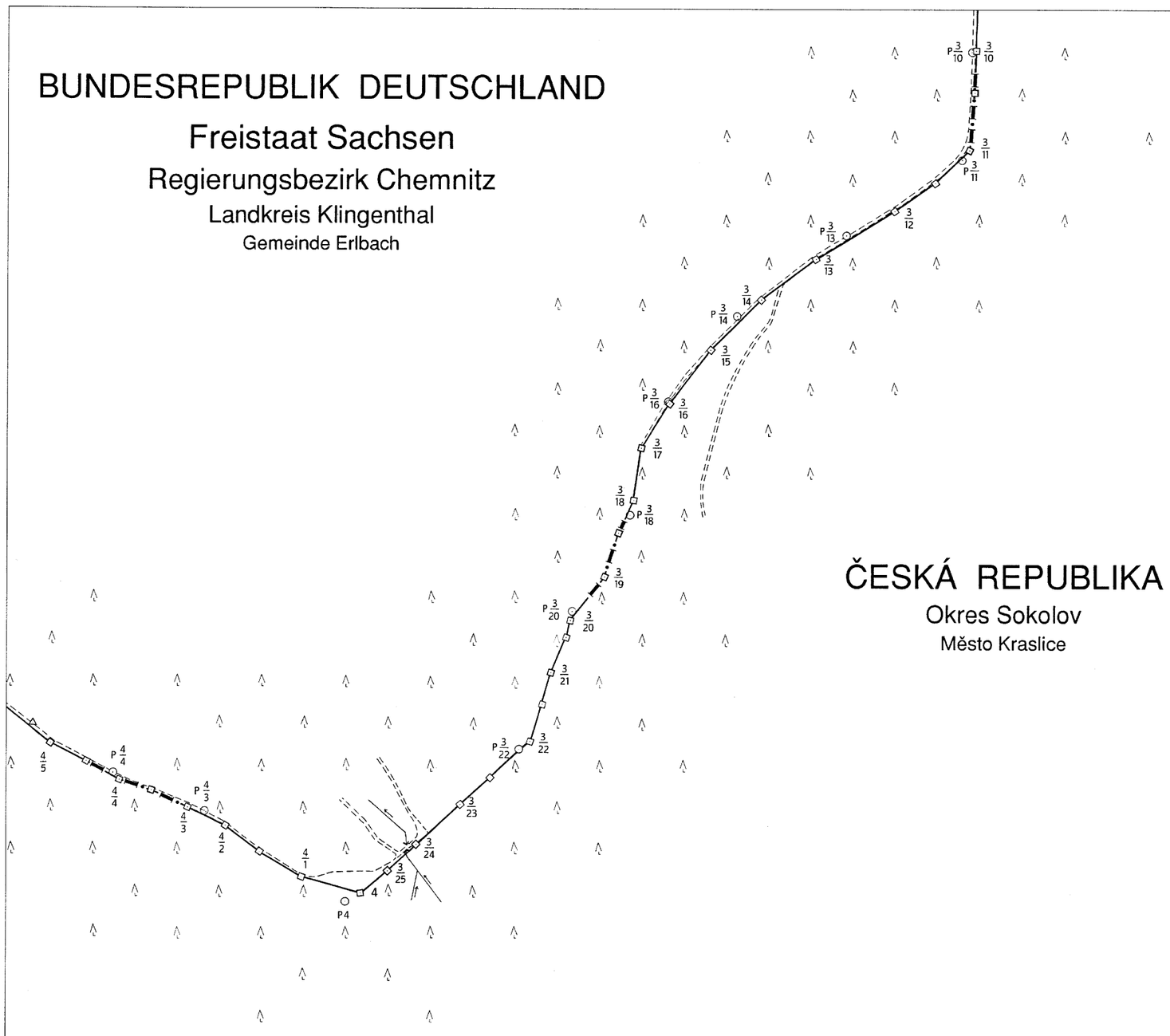

ČESKÁ REPUBLIKA

Okres Sokolov

Město Kraslice

5

ČESKO - NĚMECKÉ STÁTNÍ HRANICE

část Svobodný stát Sasko

HRANIČNÍ NÁRYS

Hraniční úsek XX

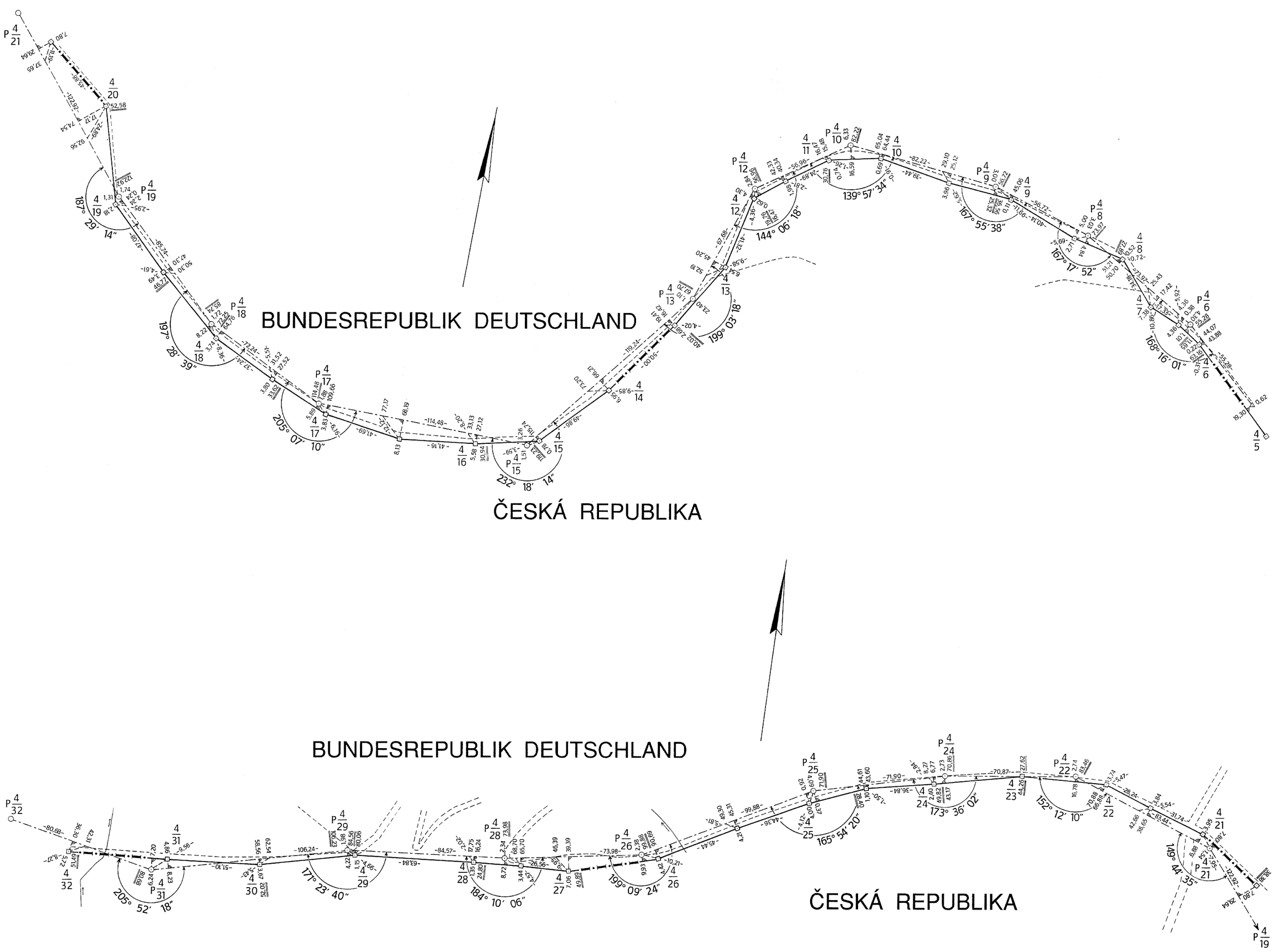

5

ČESKO - NĚMECKÉ STÁTNÍ HRANICE

část Svobodný stát Sasko

HRANIČNÍ MAPA

Hraniční úsek XX

1 : 2500

BUNDESREPUBLIK DEUTSCHLAND

Freistaat Sachsen

Regierungsbezirk Chemnitz

Landkreis Klingenthal

Gemeinde Erlbach

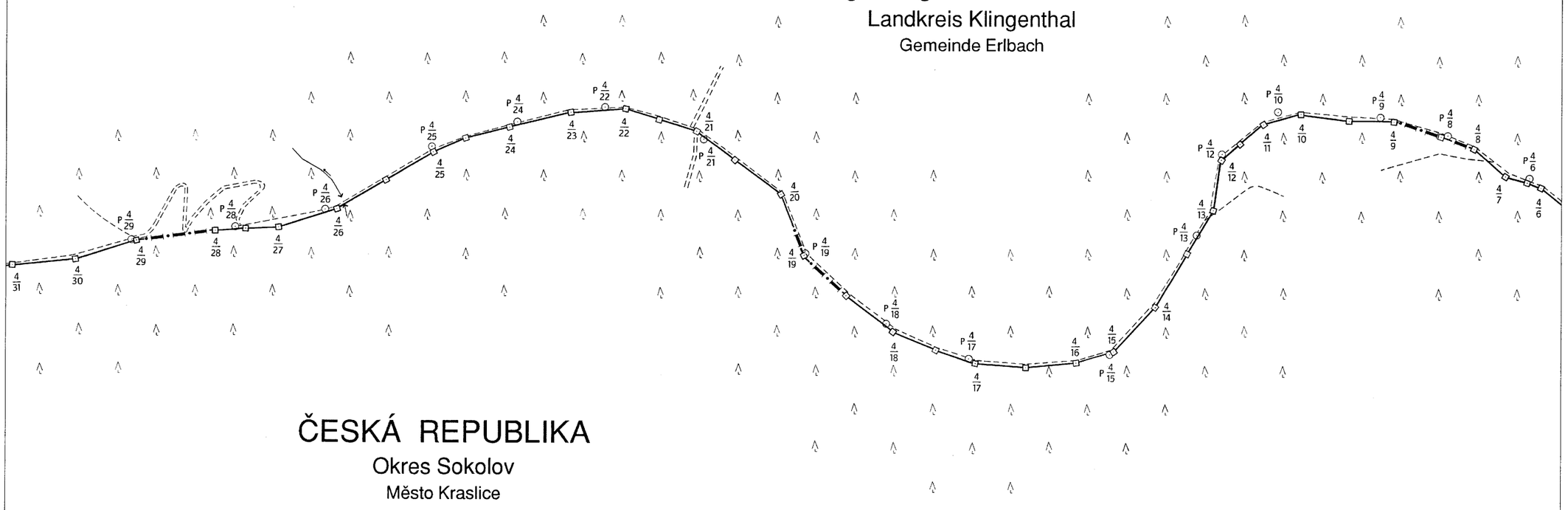

ČESKÁ REPUBLIKA

Okres Sokolov

Město Kraslice

6

ČESKO - NĚMECKÉ STÁTNÍ HRANICE

část Svobodný stát Sasko

HRANIČNÍ NÁRYS

Hraniční úsek XX

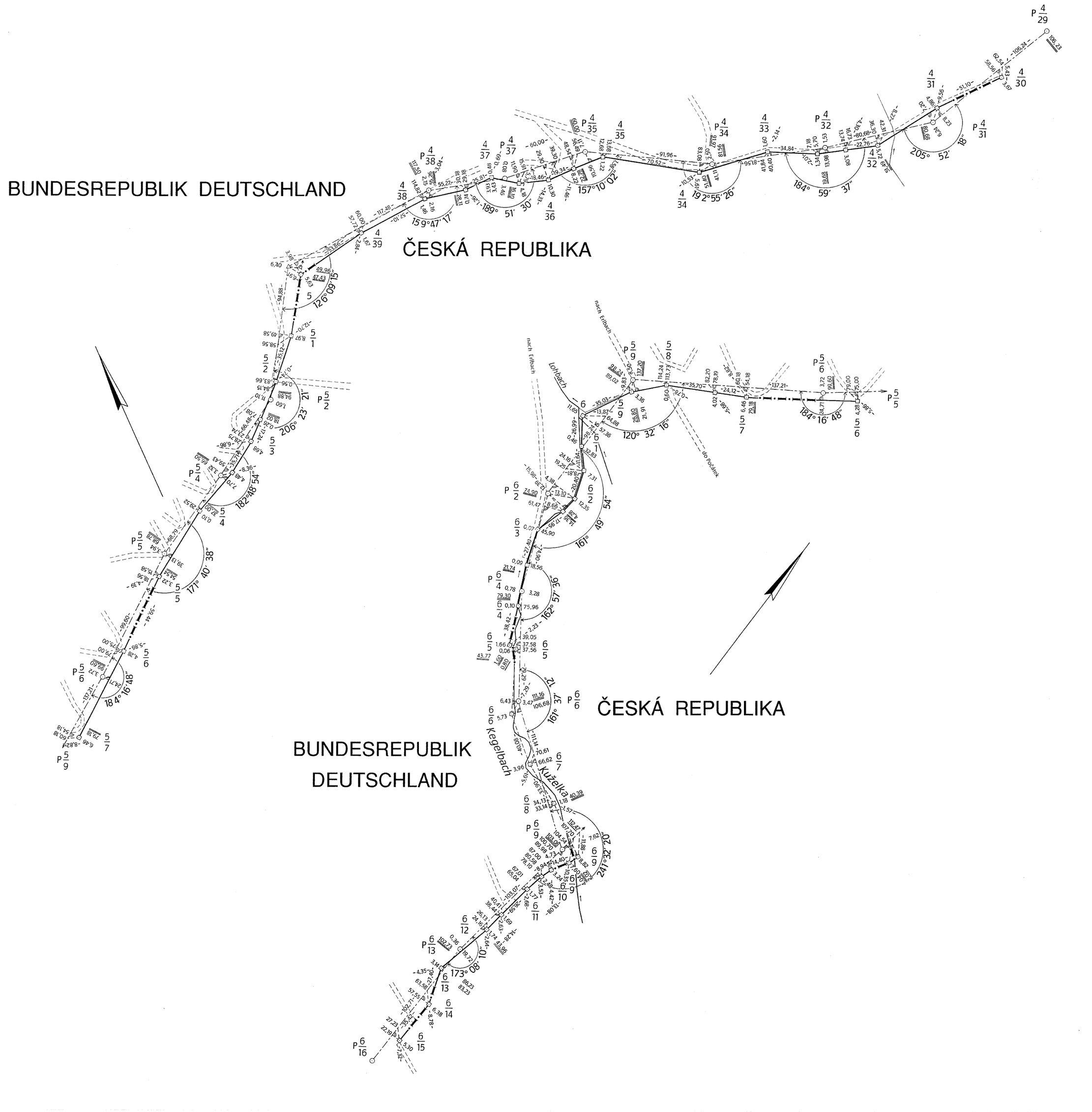

6

ČESKO - NĚMECKÉ STÁTNÍ HRANICE

část Svobodný stát Sasko

HRANIČNÍ MAPA

Hraniční úsek XX

1 : 2500

BUNDESREPUBLIK DEUTSCHLAND

Freistaat Sachsen

Regierungsbezirk Chemnitz

Landkreis Klingenthal

Gemeinde Erlbach

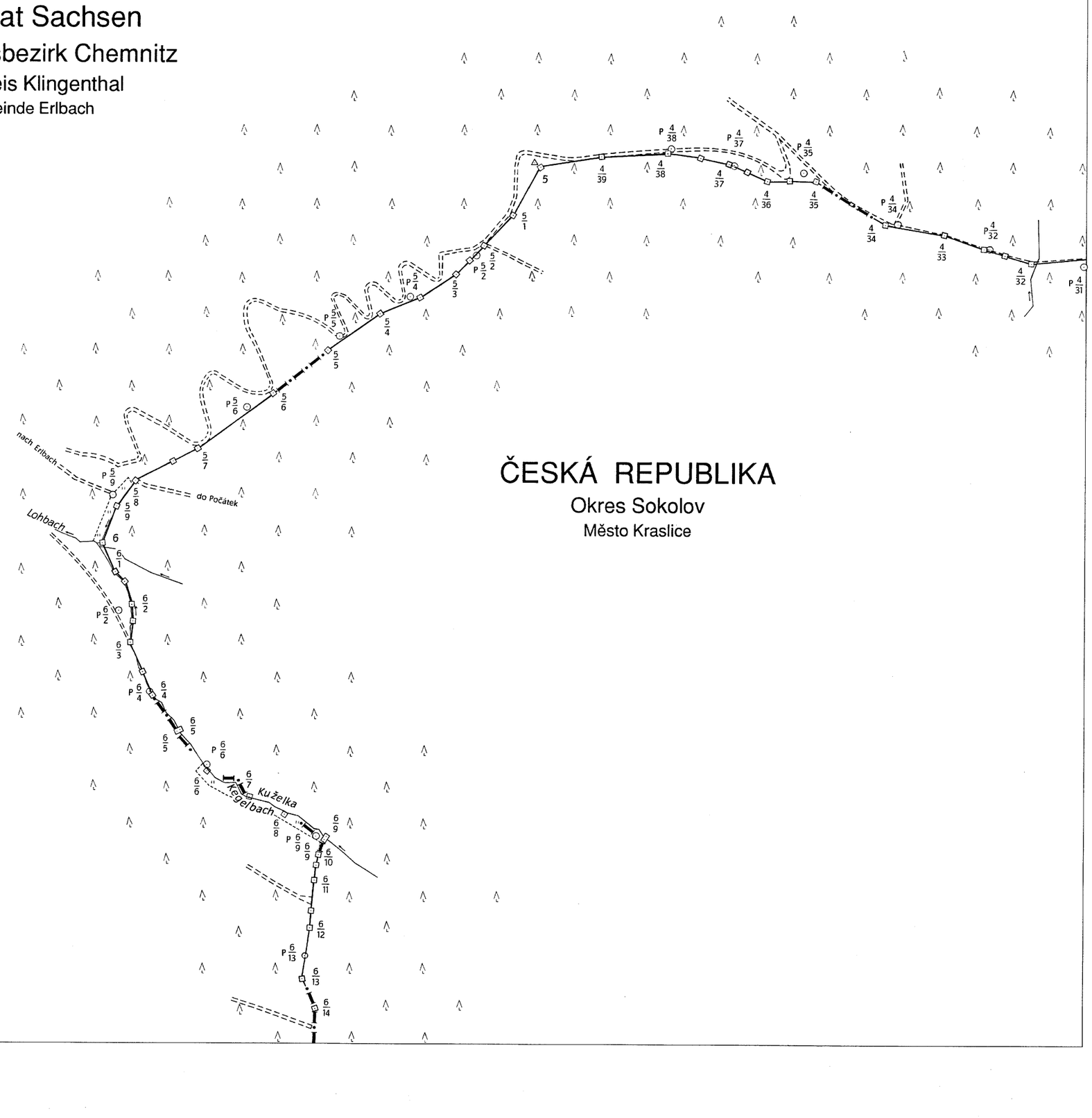

ČESKÁ REPUBLIKA

Okres Sokolov

Město Kraslice

7

ČESKO - NĚMECKÉ STÁTNÍ HRANICE

část Svobodný stát Sasko

HRANIČNÍ NÁRYS

Hraniční úsek XX

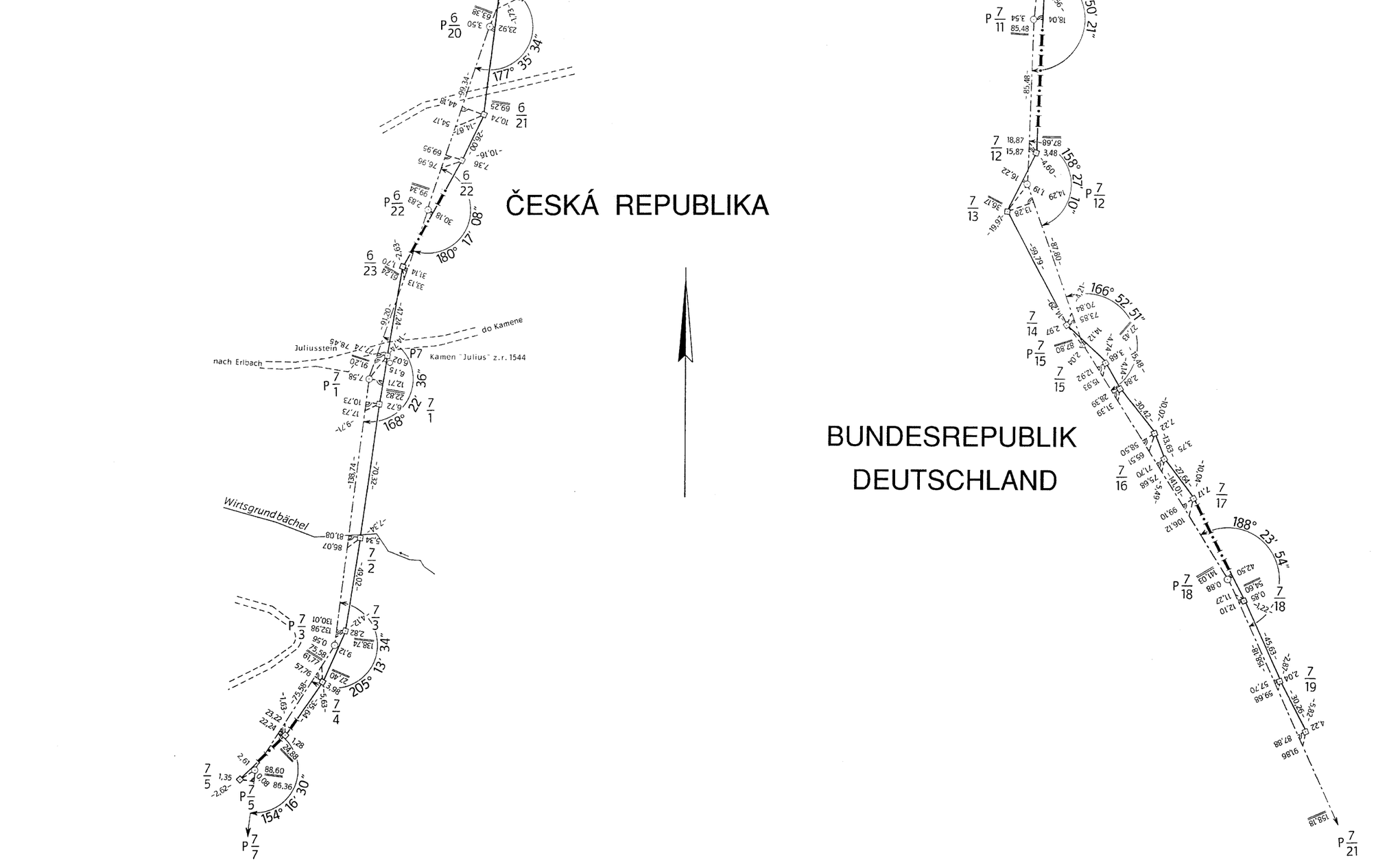

7

ČESKO - NĚMECKÉ STÁTNÍ HRANICE

část Svobodný stát Sasko

HRANIČNÍ MAPA

Hraniční úsek XX

1 : 2500

BUNDESREPUBLIK DEUTSCHLAND

Freistaat Sachsen

Regierungsbezirk Chemnitz

Landkreis Klingenthal

Gemeinde Erlbach

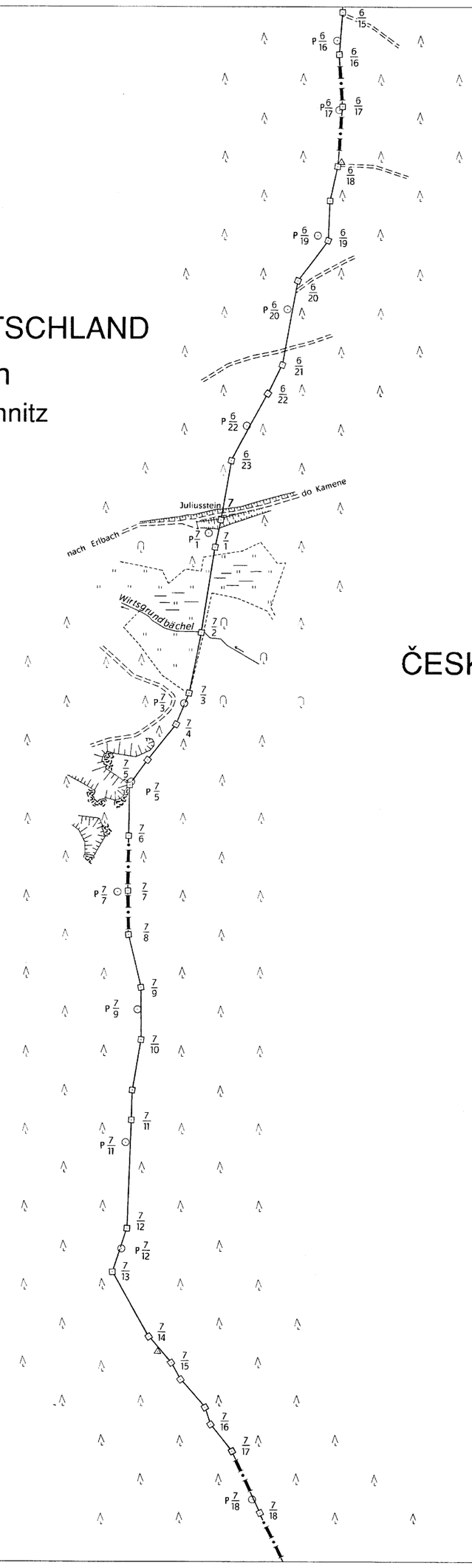

ČESKÁ REPUBLIKA

Okres Sokolov

Město Kraslice

8

ČESKO - NĚMECKÉ STÁTNÍ HRANICE

část Svobodný stát Sasko

HRANIČNÍ NÁRYS

Hraniční úsek XX

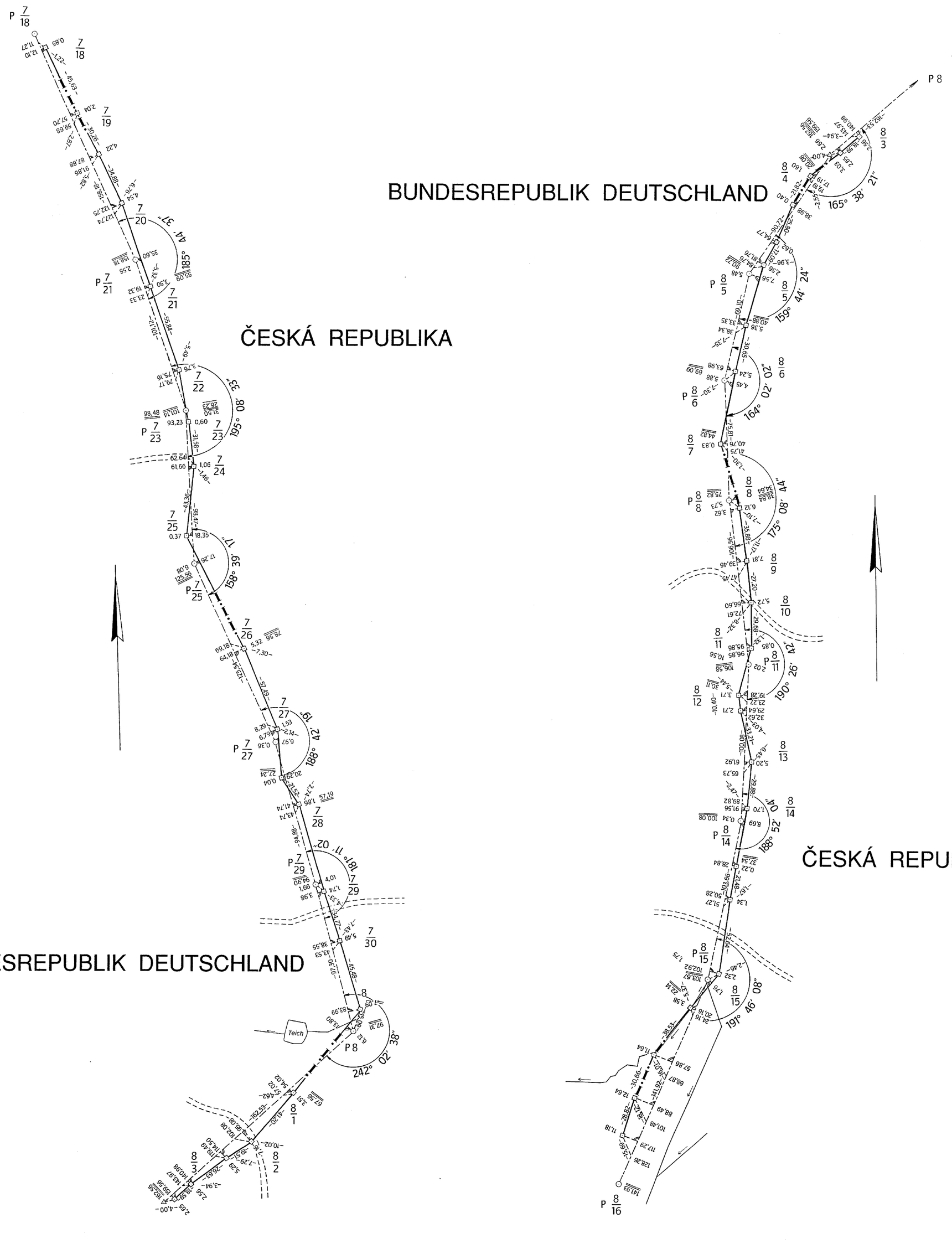

8

ČESKO - NĚMECKÉ STÁTNÍ HRANICE

část Svobodný stát Sasko

HRANIČNÍ MAPA

Hraniční úsek XX

1 : 2500

BUNDESREPUBLIK DEUTSCHLAND

Freistaat Sachsen

Regierungsbezirk Chemnitz

Landkreis Klingenthal

Gemeinde Erlbach



ČESKÁ REPUBLIKA

Okres Sokolov

Město Kraslice

9

ČESKO - NĚMECKÉ STÁTNÍ HRANICE

část Svobodný stát Sasko

HRANIČNÍ NÁRYS

Hraniční úsek XX

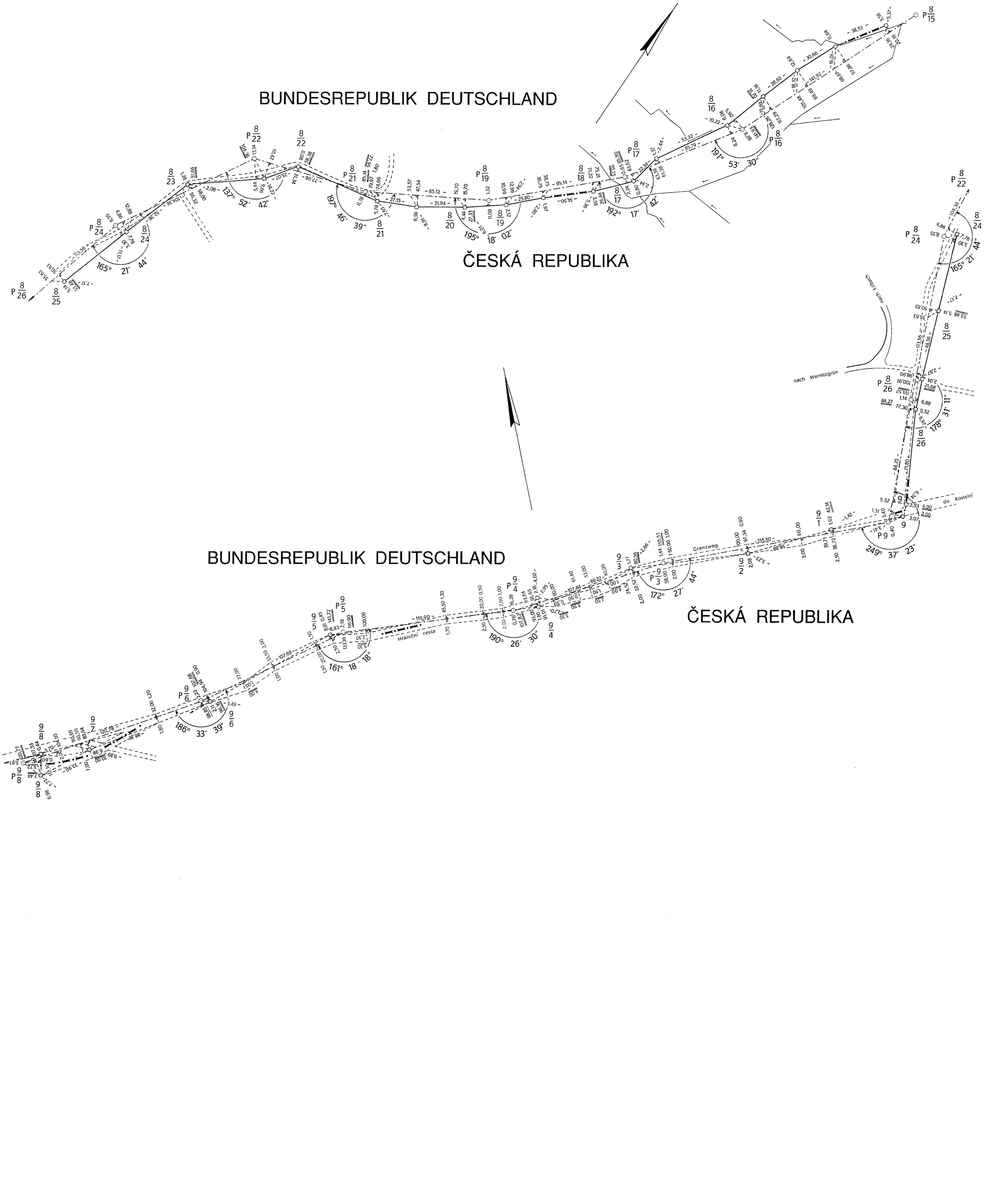

9

ČESKO - NĚMECKÉ STÁTNÍ HRANICE

část Svobodný stát Sasko

HRANIČNÍ MAPA

Hraniční úsek XX

1 : 2500



10

ČESKO - NĚMECKÉ STÁTNÍ HRANICE

část Svobodný stát Sasko

HRANIČNÍ NÁRYS

Hraniční úsek XX

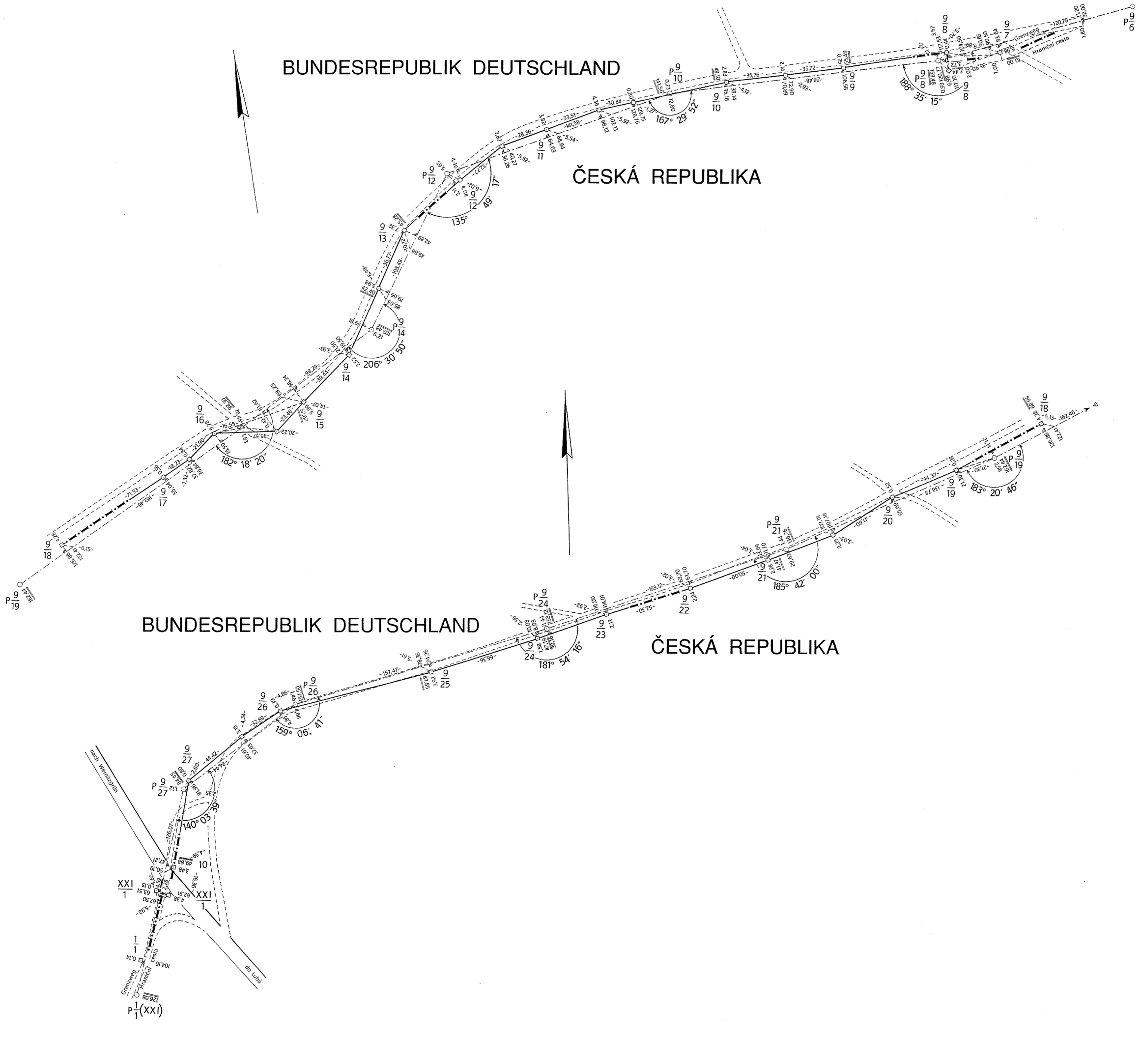

10

ČESKO - NĚMECKÉ STÁTNÍ HRANICE

část Svobodný stát Sasko

HRANIČNÍ MAPA

Hraniční úsek XX

1 : 2500

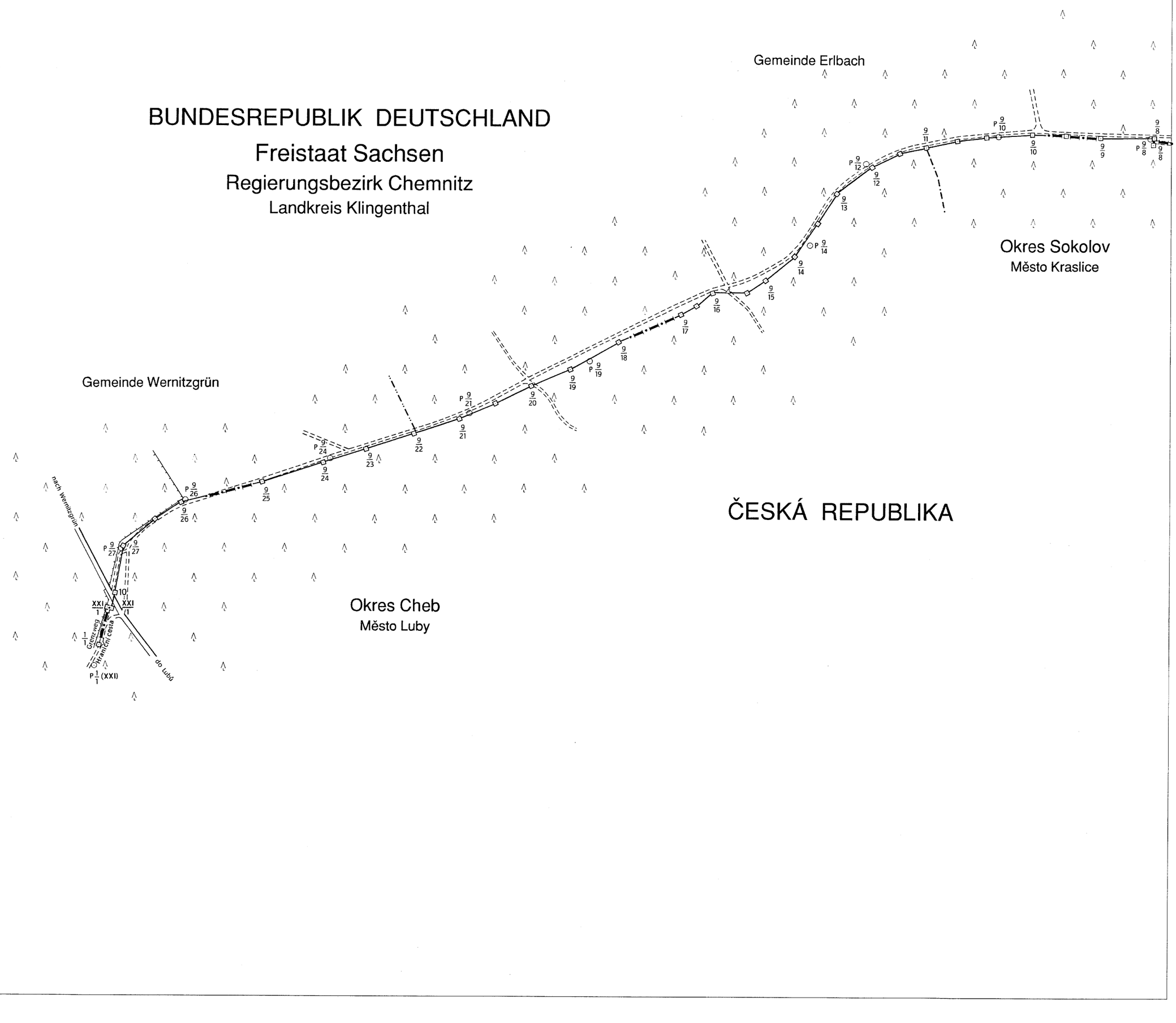

ČESKO - NĚMECKÉ STÁTNÍ HRANICE

část Svobodný stát Sasko

SEZNAM HRANIČNÍCH SILNIC A HRANIČNÍCH CEST

Poř. číslo	Hraniční úsek	Hraniční mapa	Mezi hraničními znaky	Délka [km]	Šířka [m]	Počet hraničních znaků					Poznámky
						základních	hlavních	mezilehlých	doplňkových	celkem	
1	2	3	4	5	6	7	8	9	10	11	12
1	I	5	8/1 — 8/7	0,3	4,8	—	—	9	5	14	
2	I	8	13 — 14/11	1,5	4,4	—	3	44	45	92	
3	I	9, 10	16/32 — 17	0,1	3,3	—	2	4	2	8	
4	III	5	9 — 9/8	0,4	4,5	—	2	9	—	11	hraniční silnice
5	VIII	11	19 — 20	1,0	4,2	—	4	21	1	26	
6	VIII	12, 13	21 — 23	1,7	2,4	—	5	42	—	47	
7	X	7	12/10 — 12/16	0,2	4,0	—	—	9	—	9	
8	XII	4	5 — 6	1,4	1,7	—	4	31	—	35	
9	XII	5, 6	7 — 7/14	0,6	2,0	—	2	15	—	17	
10	XII	6	9 — 9/13	0,6	2,0	—	2	14	—	16	
11	XIV	3	4 — 5	0,9	6,2	—	4	22	19	45	hraniční silnice
12	XV	9, 10	10/12 — 10/26	0,8	2,0	—	—	17	—	17	
13	XVIII	3, 4	4/8 — 5/4	1,1	2,3	—	1	22	—	23	
14	XVIII	5, 6, 7, 8	8/2 — 10	3,2	2,4	—	2	53	—	55	
15	XIX	7,8	8/16 — 10/5	0,3	7,3	—	4	15	20	39	hraniční silnice
16	XX	1, 2	1/9 — 1/27	1,1	3,0	—	—	21	12	33	
17	XX	9, 10	9 — 9/8	0,6	3,0	—	2	9	1	12	
18	XXI	1	XXI/1 — 1/16	0,5	2,7	2	—	17	1	20	
19	XXI	2	3/1 — 3/5	0,2	2,1	—	—	7	—	7	
20	XXI	6	10 — 10/4	0,2	3,0	—	2	5	—	7	
21	XXI	8	15/2 — 15/5	0,1	4,0	—	—	6	—	6	
22	XXI	8	15/9 — 16	0,3	4,0	—	2	6	1	9	
23	XXI	9	17 — 17/6	0,3	2,7	—	1	7	—	8	
24	XXI	9	17/10 — 17/15	0,3	2,7	—	—	8	—	8	
25	XXI	9, 10	18 — 19/18	1,9	3,7	—	3	42	—	45	
26	XXI	10, 11	20/2 — 21	2,0	3,0	—	2	29	5	36	
27	XXII	3	4/9 — 4/15	0,3	2,0	—	—	9	—	9	
28	XXII	4	6/1 — 6/2	0,1	3,6	—	—	4	—	4	
29	XXII	5	6/18 — 6/22	0,2	3,6	—	—	7	—	7	
30	XXII	6	10 — 11	0,1	8,5	—	4	—	—	4	hranični silnice
31	XXII	9	17/5 — 17/7	0,1	2,5	—	—	5	1	6	
32	XXII	10	18/9 — 18/11	0,1	2,5	—	—	5	1	6	
33	XXII	11	22 — 23	1,0	2,8	—	4	16	2	22	
34	XXII	11	23/1 — 23/5	0,2	3,8	—	—	7	—	7	
35	XXII	12	23/23 — 23/24	0,03	2,5	—	—	4	—	4	
36	XXII	12	23/30 — 23/31	0,03	2,5	—	—	4	—	4	
37	XXIII	2	2/4 — 2/18	0,7	2,3	—	—	17	—	17	
38	XXIII	2	2/21 — 2/29	0,4	3,0	—	—	11	—	11	
39	XXIII	4, 5	5 — 5/12	0,7	2,4	—	2	13	2	17	
40	XXIII	6	8/40 — 9	0,1	4,8	—	2	2	—	4	
41	XXIII	11	17/5 — 17/11	0,2	2,4	—	—	9	—	9	

ČESKO - NĚMECKÉ STÁTNÍ HRANICE

část Svobodný stát Sasko

SEZNAM HRANIČNÍCH VODNÍCH TOKŮ A HRANIČNÍCH PŘÍKOPŮ

Poř. číslo	Hraniční úsek	Hraniční mapa	Název hraničního vodního toku	Mezi hraničními znaky	Délka [km]	Šířka [m]	Poznámky
1	2	3	4	5	6	7	8
1	I	1, 2	Lužická Nisa	I/1 — 3	1,4	12,0	
2	I	3, 4	Bílý potok	5 — 6/15	2,0	0,4	
3	II	12	Zlatý potok	23/5 — 23/12	0,2	0,6	
4	II	12, 13	Zlatý potok	24/4 — 25	1,1	0,6	
5	II	16	bezejmenný tok	28/38 — 28/40	0,04	0,4	
6	II	16	Mandava	28/40 — 28/42	0,04	7,0	
7	II	16	Hraniční potok	28/45 — III/1	0,04	0,4	
8	III	1, 2	Hraniční potok	III/1 — 3	1,2	0,4	
9	III	5, 6	Spréva	10 — 12	1,9	1,0	
10	III	8	Jiřikovský potok	18/19 — 18/22	0,1	2,0	
11	IV	1, 2	Spréva	3/19 — 3/32	0,9	6,0	
12	IV	7	—	12/11 — 12/15	0,1	—	hraniční příkop
13	IV	7	Rožanský potok	12/15 — 12/18	0,1	5,0	
14	IV	8	Dřevič	16 — 16/5	0,2	0,3	
15	V	1	Severní potok	2 — 2/37	0,8	1,0	
16	V	3	Luční potok	5/2 — 5/18	0,3	1,0	
17	V	10	Vilémovský potok	18/24 — VI/1	0,2	6,0	
18	VI	1, 2	Vilémovský potok	VI/1 — 3	2,5	6,0	
19	VI	3, 4	Hraniční potok	4/24 — 5/9	0,4	0,6	
20	VI	6	Tomášovský potok	10/3 — 11	0,7	0,7	
21	VI	9	Hraniční potok	16/6 — 16/15	0,2	0,6	
22	VI	10	Strouha	18/2 — 18/25	0,7	0,8	
23	VI	11, 12	Bílý potok	20 — 23	2,9	1,5	
24	VI	12, 13, 14, 15, 16	Křinice	23 — VII/1	7,9	6,0	
25	VII	1	Křinice	VII/1 — 3	1,0	6,0	
26	VII	8, 9, 10	Labe	14 — 25	3,6	110,0	
27	VIII	1, 2, 3	Klopotský potok	1/3 — 4	3,2	0,8	
28	VIII	7	Studniční potok	11/4 — 11/23	0,5	0,5	
29	VIII	7, 8	Sporný potok	12/9 — 13	0,3	1,5	
30	VIII	8	Rychnovský potok	13 — 14/24	1,4	0,8	
31	VIII	14, 15	Olšovský potok	24 — 26	2,1	3,5	
32	VIII	15	Petrovický potok	26 — 26/8	0,4	2,0	
33	VIII	15	Hraniční potok	26/8 — 26/18	0,5	0,5	
34	IX	1	Hraniční potok	2/1 — 2/9	0,2	0,5	
35	IX	4	Slatina	6 — 6/15	0,4	2,0	
36	IX	4	Hraniční potok	6/15 — 6/55	0,9	1,5	
37	IX	6, 7	Rybný potok	9 — 10	1,4	4,5	
38	IX	7, 8, 9	Hraniční potok	10 — 13	3,3	1,0	
39	IX	9	bezejmenný tok	14 — 14/6	0,2	0,4	
40	IX	10, 11, 12	Černý potok	15 — 17	2,4	1,0	
41	X	1, 2, 3, 4	Mohelnice	3 — 8/11	5,1	3,0	
42	X	6, 7	—	11 — 11/26	0,8	—	hraniční příkop
43	X	7	bezejmenný tok	11/26 — 12	0,5	0,6	
44	X	9	—	16/1 — 16/14	0,4	—	hraniční příkop
45	X	10, 11	Rašelinový potok	17 — 18	2,0	1,5	
46	X	11	Divoká Bystřice	18 — 19	1,0	2,2	
47	X	11, 12	Hraniční potok	19 — 20/25	1,8	0,5	
48	XI	1, 2, 3	Jelení potok	2/4 — 6/8	4,5	1,5	
49	XI	3, 4	Jelení potok	6/11 — 7	1,0	1,5	
50	XI	4	Moldavský potok	7 — 8	0,8	2,5	
51	XI	4	Hraniční potok	8 — 8/6	0,2	1,0	
52	XI	7, 8	Bystrý potok	11/5 — 12/22	1,8	1,5	
53	XI	8, 9, 10	Bystrý potok	12/26 — 15/28	3,3	2,0	
54	XII	1	Flájský potok	XII/1 — 1/2	0,2	5,0	
55	XII	1	vodní nádrž Fláje	1/2 — 2	1,3	—	
56	XII	1, 2, 3	Pstružný potok	2 — 4	3,4	2,0	
57	XII	3, 4	Hraniční potok	4 — 4/10	0,5	0,5	
58	XII	6	Ztracený potok	7/15 — 8	0,3	0,4	
59	XII	6	Stříbrný potok	8/14 — 8/19	0,2	0,5	
60	XII	6, 7, 8, 9, 10, 11	Svídnice	10 — XIII/1	9,1	1,0	
61	XIII	1, 2, 3, 4, 5, 6	Svídnice	XIII/1 — 7	9,6	4,0	
62	XIII	6, 7	Flájský potok	7 — 8	2,0	11,0	
63	XIII	7,8,9,10, 11,12,13,14	Načetínský potok	8/2 — XIV/1	12,6	3,5	
64	XIV	1, 2, 3	Načetínský potok	XIV/1 — 4	2,7	1,5	
65	XIV	4, 5	—	5/24 — 6/11	1,5	—	hraniční příkop
66	XIV	5	bezejmenný tok	6/11 — 7	0,4	0,5	
67	XIV	5, 6	Lesní potok	7 — 8	0,9	0,5	
68	XIV	6,7,8,9,10, 11,12,13,14	Černá	8 — 20/8	15,1	4,0	
69	XIV	14	rybník	20/8 — 20/10	0,2	—	
70	XIV	14	Černá	20/10 — XV/1	0,3	2,0	
71	XV	1	Černá	XV/1 — 1/1	0,1	1,5	
72	XV	1, 2	—	1/1 — 2	1,6	—	hraniční příkop
73	XV	2, 3, 4	Kamenička	2 — 3	2,8	0,8	
74	XV	4, 5	Přísečnice	3 — 4	1,6	4,0	
75	XV	11	—	12/22 — 13	0,05	—	hraniční příkop
76	XV	11, 12	Polava	13 — XVI/1	2,5	4,0	
77	XVI	1,2,3,4,5,6, 7,8,9,10,11	Polava	XVI/1 — 12/14	15,8	3,0	
78	XVI	11	rybník	12/15 — 12/16	0,015	—	
79	XVI	11	Polava	12/16 — 13	0,1	1,0	
80	XVII	7	Zlatý potok	10 — 10/1	0,005	3,0	
81	XVII	7	Polavský potok	10 — 10/10	0,7	4,0	
82	XVII	7, 8, 9	Komáří potok	10/10 — 15	3,1	2,0	
83	XVII	9	Komáří potok	15/5 — 15/9	0,4	1,0	
84	XVIII	1	Blatenský potok	2/1 — 3	0,7	6,0	
85	XVIII	1	Hraničný potok	3 — 3/3	0,3	4,0	
86	XVIII	1, 2, 3	Smolný potok	3/3 — 3/40	3,0	1,0	
87	XVIII	8	—	10 — XIX/1	1,2	—	hraniční příkop
88	XIX	1	—	XIX/1 — 1/6	0,3	—	hraniční příkop
89	XIX	9,10	Hraničná	11/11 — 12/19	2,1	0,7	
90	XIX	10, 11	Svatava	13 — 13/15	1,5	5,0	
91	XX	6	Kuželka	6/5 — 6/9	0,2	0,6	
92	XXI	2, 3, 4	Pstruhový potok	4 — 6/9	4,1	0,5	
93	XXI	4	Hraniční potok	6/11 — 7	0,2	0,5	
94	XXI	5	—	8/4 — 8/5	0,1	—	hraniční příkop
95	XXI	5, 6	Rákosina	8/5 — 8/15	0,9	0,5	
96	XXI	6	Rákosina	8/18 — 8/24	0,6	0,5	
97	XXI	7	Rokytník	10/9 — 10/10	0,1	0,5	
98	XXI	7	Rokytník	⊙ 10/11 — 10/11	0,01	0,5	⊙ = před doplňkovým znakem
99	XXI	7, 8	Rašeliník	12/5 — 12/11	0,6	0,4	
100	XXI	8	Černý potok	16/1 — 16/11	0,6	0,6	
101	XXI	8, 9	Černý potok	16/14 — 17	0,1	0,6	
102	XXI	11, 12	Velkorybnický potok	21/5 — 22	1,7	0,7	
103	XXI	12, 13	Sázek	22 — XXII/1	2,2	0,5	
104	XXII	1	Sázek	XXII/1 — 2	1,0	0,5	
105	XXII	2, 3	Sázek	3/12 — 3/20	0,5	0,5	
106	XXII	3	Hazlovský potok	4/19 — 4/22	0,1	0,3	
107	XXII	5	Plesná	8 — 8/5	0,3	0,6	
108	XXII	5, 6	Plesná	8/7 — 8/15	0,5	0,6	
109	XXII	6	Plesná	8/16 — 9	1,4	0,6	
110	XXII	6	Starý potok	9 — 9/7	0,5	0,6	
111	XXII	6	Starý potok	9/19 — 9/21	0,05	0,3	
112	XXII	8, 9	Hraniční potok	13/37 — 15/5	0,8	0,5	
113	XXIII	5	rybník	7/3 — 7/4	0,03	—	
114	XXIII	5, 6	Zelený potok	7/4 — 7/13	0,8	0,3	
115	XXIII	6	Zelený potok	7/16 — 7/18	0,2	0,3	
116	XXIII	6	Hranický potok	8/10 — 8/15	0,3	1,0	
117	XXIII	7	Lužní potok	10/12 — 10/13	0,01	0,4	
118	XXIII	8	Bystřina	12/2 — 12/7	0,6	0,4	
119	XXIII	8, 9	Bystřina	12/8 — 12/11	0,3	0,4	
120	XXIII	9, 10	Bystřina	12/11 — 13/9	3,7	0,5	
121	XXIII	10, 11	Bystřina	13/10 — 15	1,2	0,5	
122	XXIII	11	Brodivý potok	15/3 — 15/7	0,4	0,4	
123	XXIII	11	Lesní potok	17/2 — 17/4	0,3	0,4	

STÁTNÍ HRANICE
ČESKÁ REPUBLIKA - SPOLKOVÁ REPUBLIKA NĚMECKO
část Svobodný stát Sasko

HRANIČNÍ ÚSEK XXI

Od zdvojeného základního hraničního znaku $\frac{XXI}{1}$ na západní straně silnice z Lubů

do Wernitzgrün k základnímu hraničnímu znaku $\frac{XXII}{1}$ u mostu silnice

z Vojtanova do Schönberg (délka 24,0 km)

OBSAH:

Přehledný list (1 list)
Vysvětlivky (1 list)
Popis státních hranic (1 list)
Hraniční nárysy (13 listů)
Hraniční mapy (13 listů)
Seznam hraničních silnic a hraničních cest (1 list)
Seznam hraničních vodních toků a hraničních příkopů (1 list)

ČESKO - NĚMECKÉ STÁTNÍ HRANICE

část Svobodný stát Sasko

PŘEHLEDNÝ LIST

Hraniční úsek XXI

1:25 000

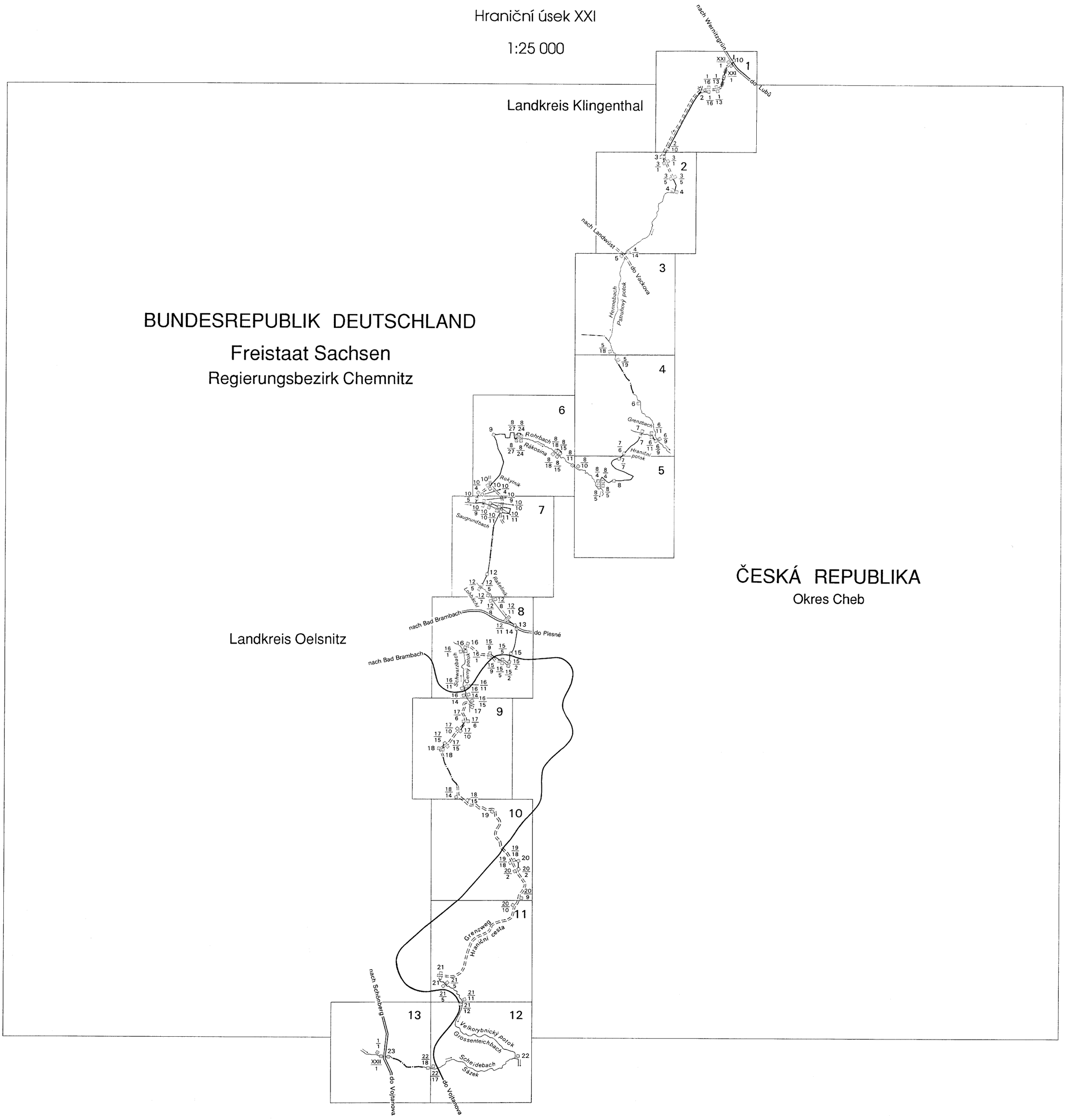

ČESKO - NĚMECKÉ STÁTNÍ HRANICE

část Svobodný stát Sasko

VYSVĚTLIVKY

I. Povšechné poznámky o provedení technických prací

Na základě rozhodnutí vládních delegací bývalé Československé socialistické republiky a bývalé Německé demokratické republiky byl v letech 1977 až 1980 přezkoušen, zaměřen a vyznačen průběh státních hranic a byla vyhotovena nová hraniční dokumentace.

Tyto práce byly provedeny na základě "Technické směrnice pro vyměřování a vyznačení průběhu státních hranic" a "Technické směrnice pro vyhotovení hraniční dokumentace". Přitom se vycházelo ze zásady, že základem pro obnovu vyznačení státních hranic a hraniční dokumentaci jsou odpovídající části existující hraniční dokumentace z roku 1937 a s ní související měřické podklady.

V dílčích úsecích byly po vzájemné dohodě provedeny nepatrné úpravy průběhu resp. změny charakteru společných státních hranic.

Části mokrých státních hranic, které jsou tvořeny střednicemi hraničních vodních toků, byly nově zaměřeny a dokumentovány.

Hraniční znaky přímého vyznačení a hraniční znaky nepřímého vyznačení ležící na státním území bývalé Německé demokratické republiky byly vyměněny za nové typy hraničních znaků.

V letech 1986 - 1988 následovalo společné přezkoušení hraničních znaků. Z toho vyplynula částečná aktualizace hraničních dokumentů.

Na základě politických změn v obou státech a v souladu s výsledky společného přezkoušení hraničních znaků byl proveden v roce 1994 a 1995 nový tisk aktualizované hraniční dokumentace, jehož výsledkem je hraniční dokumentární dílo státních hranic mezi Českou republikou a Spolkovou republikou Německo v části hranic se Svobodným státem Sasko.

Státní hranice mezi Českou republikou a Spolkovou republikou Německo v části se Svobodným státem Sasko probíhají od bodu styku se státními hranicemi Polské republiky k bodu styku se zemskými hranicemi mezi Svobodným státem Bavorsko a Svobodným státem Sasko. Jsou rozděleny na 23 hraničních úseků.

Hraniční úsek I začíná u bodu styku státních hranic smluvních států se státními hranicemi Polské republiky v hraničním vodním toku Lužická Nisa. Hraniční úsek XXIII končí u bodu styku se zemskými hranicemi mezi Svobodným státem Bavorsko a Svobodným státem Sasko.

Počáteční body hraničních úseků jsou vyznačeny základními hraničními znaky, které jsou očíslovány ve tvaru zlomku, v jehož čitateli je číslo daného hraničního úseku uvedeného římskou číslicí a ve jmenovateli arabské číslo 1. Základní hraniční znak je současně prvním hlavním hraničním znakem (např. IV/1).

Hlavní hraniční znaky jsou na důležitých lomových bodech průběhu státních hranic a jsou číslovány průběžně v každém hraničním úseku arabskými číslicemi, počínaje číslem 2.

Mezilehlé hraniční znaky vyznačují lomové body průběhu státních hranic. Mezi dvěma sousedními hlavními hraničními znaky jsou číslovány průběžně ve tvaru zlomku. V čitateli je arabské číslo předcházejícího hlavního hraničního znaku a ve jmenovateli pořadové arabské číslo mezilehlého hraničního znaku (např. 3/1).

Iniciály C a D jsou umístěny na hraničních znacích přímého vyznačení průběhu státních hranic na straně přivrácené ke státnímu území příslušného státu. Hraniční znaky nepřímého vyznačení průběhu státních hranic mají na straně přivrácené k průběhu státních hranic iniciálu toho státu, na jehož území stojí. Číslování hraničních znaků probíhá zásadně od východu na západ.

Ke zvýšení zřetelnosti průběhu státních hranic byly osazeny doplňkové hraniční znaky bez označení.

Průběh státních hranic na hraničních silnicích, hraničních cestách, hraničních příkopech a hraničních vodních tocích je vyznačen hraničními znaky zpravidla střídavě na obou státních územích. Na začátku a na konci jsou zpravidla zdvojené hraniční znaky.

Hraniční polygon z hraniční dokumentace z roku 1937 byl měřicky přezkoušen, obnoven a částečně doplněn. Poloha bodů hraničního polygonu je zpravidla stabilizována drenážními trubkami. Polygonové body jsou označeny v hraničních dokumentech číslem nejbližšího hraničního znaku a písmenem P (např. P 3/1). Výsledky měření úhlů a délek hraničního polygonu jsou zaneseny v hraničních nárysech.

Rozdělení listů hraničních map je odvozeno z hraniční dokumentace z roku 1937, jejíž základem jsou tři místní Soldnerovy systémy saské zemské triangulace v Gaussově konformním zobrazení. Hraniční mapy jsou vyhotoveny v měřítku 1:2500 a orientovány k severu. Na těchto mapách je znázorněn průběh státních hranic se všemi hraničními znaky, polygonovými body a po jejich obou stranách cca 30 m široké terénní pásmo se situačními prvky a s hranicemi správních území.

Ke každému listu hraničních map byly vyhotoveny hraniční nárysy v přibližném měřítku 1:1000. Hraniční nárysy obsahují zákres hraničního polygonu, polohu hraničních znaků, důležité situační prvky, jakož i měřické údaje o hraničním polygonu a poloze hraničních znaků.

Tiskové podklady byly vyhotoveny po projednání a se souhlasem obou smluvních států.

Společné měřické podklady a tiskové podklady českého alternátu hraničního dokumentárního díla budou uloženy na ministerstvu vnitra v Praze, podklady německého alternátu v Saském zemském zeměměřickém úřadu v Drážďanech.

Hraniční znaky

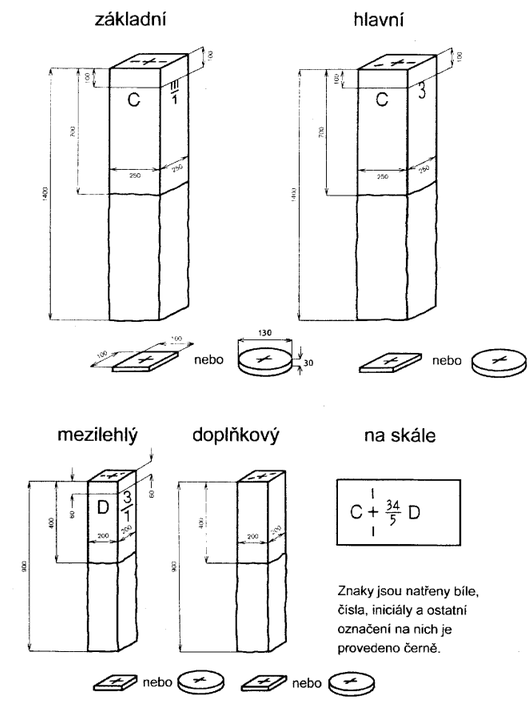

Poznámka:
Kromě uvedených hraničních znaků jsou státní hranice označeny historickými hraničními znaky a na českém státním území netypickými hraničními znaky (se zkosenými hornímí hranami).

II. Přehled hraničních úseků

Hraniční úsek	Vymezení hraničního úseku	Délka suchých hranic (km)	Délka mokrých hranic (km)	Délka celkem (km)	Počet základních (hraničních znaků)	Počet hlavních (hraničních znaků)	Počet mezilehlých (hraničních znaků)	Počet doplňkových (hraničních znaků)	Počet hraničních nárysů	Počet hraničních map
I	od bodu styku státních hranic smluvních států se státními hranicemi Polské republiky, v hraničním vodním toku Lužická Nisa, až k základnímu hraničnímu znaku II/1 na jižním okraji obce Waltersdorf	17,5	3,4	20,9	1	22	478	61	14	13
II	od základního hraničního znaku II/1 na jižním okraji obce Waltersdorf k základnímu hraničnímu znaku III/1 na jižní straně silnice z Rumburka do Seifhennersdorf	21,6	1,4	23,0	1	27	567	102	16	16
III	od základního hraničního znaku III/1 na jižní straně silnice z Rumburka do Seifhennersdorf k základnímu hraničnímu znaku IV/1 na severní straně ulice ke státním hranicím v Neusalza-Spremberg	16,0	3,2	19,2	1	27	493	31	16	14
IV	od základního hraničního znaku IV/1 na severní straně ulice ke státním hranicím v Neusalza-Spremberg k základnímu hraničnímu znaku V/1 na severní straně silnice ze Severního do Steinigtwolmsdorf	19,0	1,2	20,2	1	25	647	36	16	14
V	od základního hraničního znaku V/1 na severní straně silnice ze Severního do Steinigtwolmsdorf k základnímu hraničnímu znaku VI/1 na jižní straně silnice z Dolní Poustevny do Sebnitz	15,5	1,3	16,8	1	18	565	32	13	10
VI	od základního hraničního znaku VI/1 na jižní straně silnice z Dolní Poustevny do Sebnitz k základnímu hraničnímu znaku VII/1 východně mostu na cestě z Jetřichovic do Hinterhermsdorf	11,8	15,3	27,1	1	27	743	4	21	16
VII	od základního hraničního znaku VII/1 východně mostu na cestě z Jetřichovic do Hinterhermsdorf k základnímu hraničnímu znaku VIII/1 na mostě železniční tratě z Děčína do Bad Schandau	10,4	4,6	15,0	1	24	257	2	14	10
VIII	od základního hraničního znaku VIII/1 na mostě železniční tratě z Děčína do Bad Schandau k základnímu hraničnímu znaku IX/1 na východní straně silnice z Petrovic do Bahratal	14,4	8,4	22,8	1	25	533	24	17	15
IX	od základního hraničního znaku IX/1 na východní straně silnice z Petrovic do Bahratal k základnímu hraničnímu znaku X/1 na východní straně cesty z Fojtovic do Müglitz	9,2	8,8	18,0	1	16	505	23	16	12
X	od základního hraničního znaku X/1 na východní straně cesty z Fojtovic do Müglitz k základnímu hraničnímu znaku XI/1 na východní straně silnice z Moldavy do Hermsdorf	8,7	10,4	19,1	1	19	468	60	14	12
XI	od základního hraničního znaku XI/1 na východní straně silnice z Moldavy do Hermsdorf ke zdvojenému základnímu znaku XII/1 na mostě cesty z Českého Jiřetína do Cämmerswalde	3,4	11,6	15,0	1	14	400	5	12	10
XII	od zdvojeného základního hraničního znaku XII/1 na mostě cesty z Českého Jiřetína do Cämmerswalde k základnímu hraničnímu znaku XIII/1 na levém břehu hraničního vodního toku Svídnice západně od obce Nová Ves v Horách	4,6	15,0	19,6	1	17	277	2	16	11
XIII	od základního hraničního znaku XIII/1 na levém břehu hraničního vodního toku Svídnice, západně obce Nová Ves v Horách k základnímu hraničnímu znaku XIV/1 u mostu silnice z Kálku do Rübenau	0,1	24,2	24,3	1	15	195	4	18	14
XIV	od základního hraničního znaku XIV/1 u mostu silnice z Kálku do Rübenau k základnímu hraničnímu znaku XV/1 na pravém břehu hraničního vodního toku Černá, 2,7 km jižně od obce Satzung	3,3	19,6	22,9	1	19	208	19	18	14
XV	od základního hraničního znaku XV/1 na pravém břehu vodního toku Černá, 2,7 km jižně od obce Satzung k základnímu hraničnímu znaku XVI/1 u mostu silnice z Vejprt do Bärenstein	9,4	7,0	16,4	1	13	218	3	13	12
XVI	od základního hraničního znaku XVI/1 u mostu silnice z Vejprt do Bärenstein k základnímu hraničnímu znaku XVII/1 na silnici z Božího Daru do Oberwiesenthal	2,3	15,9	18,2	1	13	184	2	12	11
XVII	od základního hraničního znaku XVII /1 na silnici z Božího Daru do Oberwiesenthal k základnímu hraničnímu znaku XVIII/1 na severní straně silnice z Potůčků do Johanngeorgenstadt	17,7	4,2	21,9	1	22	209	6	13	13
XVIII	od základního hraničního znaku XVIII/1 na severní straně silnice z Potůčků do Johanngeorgenstadt k základnímu hraničnímu znaku XIX/1 na západní straně cesty z Přebuzi do Weitersglashütte	9,7	4,0	13,7	1	10	192	-	8	8
XIX	od základního hraničního znaku XIX/1 na západní straně cesty z Přebuzi do Weitersglashütte k základnímu hraničnímu znaku XX/1 na západní straně silnice z Kraslic do Klingenthal	12,5	3,6	16,1	1	13	221	82	11	11
XX	od základního hraničního znaku XX/1 na západní straně silnice z Kraslic do Klingenthal ke zdvojenému základnímu hraničnímu znaku XXI/1 na západní straně silnice z Lubů do Wernitzgrün	13,4	0,2	13,6	1	9	233	108	10	10
XXI	od zdvojeného základního hraničního znaku XXI/1 na západní straně silnice z Lubů do Wernitzgrün k základnímu hraničnímu znaku XXII/1 u mostu silnice z Vojtanova do Schönberg	12,8	11,2	24,0	1	22	361	69	13	13
XXII	od základního hraničního znaku XXII/1 u mostu silnice z Vojtanova do Schönberg k základnímu hraničnímu znaku XXIII/1 na západní straně silnice z Aše do Bad Elster	20,0	5,1	25,1	1	23	436	287	19	12
XXIII	od základního hraničního znaku XXIII/1 na západní straně silnice z Aše do Bad Elster k bodu styku státních hranic smluvních států se zemskými hranicemi mezi Svobodným státem Bavorsko a Svobodným státem Sasko	13,2	7,8	21,0	1	17	292	128	13	11
	celkem	266,5	187,4	453,9	23	437	8682	1090	333	282

III. Výklad značek

Smluvené značky – Hraniční mapa	Smluvené značky – Hraniční nárys	Smluvené značky – Přehledný list	Význam
			státní hranice průběh státních hranic
	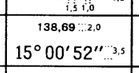		zemské hranice
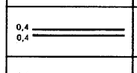		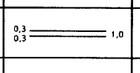	hranice správního území
			okresní hranice
			obecní hranice
			hranice kultur plot, zeď
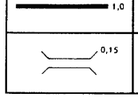	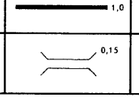	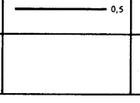	základní hraniční znak hlavní hraniční znak
			mezilehlý hraniční znak
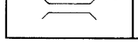			doplňkový hraniční znak
			skalní znak
			hraniční znak v úrovni terénu
			hraniční bod, bóje
			trigonometrický bod
			polygonový bod
			měřický bod
			profilové a nivelační znaky na Labi
			polygonová strana měřická přímka a kolmice
			kótování měřických přímek a úhlů
			hlavní silnice
			vedlejší silnice
			lesní a polní cesty
			pěšina
			železnice
			most

Smluvené značky – Hraniční mapa	Smluvené značky – Hraniční nárys	Smluvené značky – Přehledný list	Význam
			obytné budovy + sídla
			neobytné budovy
			vodní tok do šířky 2,0 m
			vodní tok širší než 2,0 m
			bažiny
			propustek, jez
			jehličnatý les
			listnatý les
			zahrada
			louka, pastvina
			orientačně významné stromy
			jednotlivé stromy
			křoví
			elektrické vedení
			telefonní vedení
			skály
			terénní stupeň
ČESKÁ REPUBLIKA			stát
Liberec		Liberec	správní území
Děčín		Děčín	okres
Lípa		Lípa	obec
potok (2,0 – 5,0)	*potok* (4,0 – 10,0)	*potok* (2,0 – 5,0)	vodní toky
Fláj		Fláj	topografické objekty
do Klínů	do Klínů	do Klínů	směry u komunikací

ČESKO - NĚMECKÉ STÁTNÍ HRANICE

část Svobodný stát Sasko

POPIS STÁTNÍCH HRANIC

Hraniční úsek XXI

Hraniční úsek XXI je částí státních hranic mezi Českou republikou a Spolkovou republikou Německo od zdvojeného základního hraničního znaku XXI/1 na západním okraji silnice z Lubů do Wernitzgrün k základnímu hraničnímu znaku XXII/1 západně od silničního mostu z Vojtanova do Schönberg. Celková délka je 24,0 km, z toho je 12,8 km suchého a 11,2 km mokrého úseku státních hranic.

Průběh státních hranic je v tomto úseku vyznačen přímo 8 hlavními hraničními znaky, 2 hlavními hraničními znaky přibetonovanými ke skále, 103 mezilehlými hraničními znaky, 61 doplňkovým hraničním znakem a jedním doplňkovým hraničním znakem (deska v úrovni terénu). Dále je vyznačen nepřímo jedním zdvojeným základním hraničním znakem, 6 zdvojenými hlavními hraničními znaky, 33 zdvojenými mezilehlými hraničními znaky, jedním zdvojeným doplňkovým hraničním znakem a střídavě osazenými 6 hlavními hraničními znaky, 225 mezilehlými hraničními znaky a 6 doplňkovými hraničními znaky.

Od zdvojeného základního hraničního znaku XXI/1 ke zdvojenému hraničnímu znaku 1/16 určuje průběh státních hranic lesem v délce 0,5 km jihozápadním až západním směrem osa hraniční cesty.

Od zdvojeného hraničního znaku 1/16 probíhají státní hranice v délce 1,0 km jihozápadním směrem k hraničnímu znaku 3 a dále v délce 0,4 km jihovýchodním směrem ke zdvojenému hraničnímu znaku 4. Na státním území České republiky je les. Na státním území Spolkové republiky Německo od hraničního znaku 2 k hraničnímu znaku 3 vede podél státních hranic cesta. Mezi zdvojeným hraničním znakem 3/1 a zdvojeným hraničním znakem 3/5 určuje průběh státních hranic v délce 0,2 km osa hraniční cesty. Mezi hraničním znakem 3 a zdvojeným hraničním znakem 4 je na státním území Spolkové republiky Německo pás louky, za kterým je les.

Od zdvojeného hraničního znaku 4 ke zdvojenému hraničnímu znaku 6/9 určuje průběh státních hranic v délce 4,1 km převážně jižním směrem střednice hraničního vodního toku Pstruhový potok (Hennebach). Průměrná šířka hraničního vodního toku je 0,5m. Na státním území České republiky je les, ve kterém je podél státních hranic mezi hraničními znaky 5/4 a 5/8, 5/20 a 6/5 pás louky. Na státním území Spolkové republiky Německo je k hraničnímu znaku 5/4 les, ve kterém je podél státních hranic mezi zdvojeným hraničním znakem 4 a hraničním znakem 4/10, mezi hraničními znaky 4/12 a 4/13, 4/14 a 5 pás louky. U hraničního znaku 5 protíná státní hranice cesta z Vackova do Landwüst. Od hraničního znaku 5/4 k hraničnímu znaku 5/12 je na státním území Spolkové republiky Německo louka a mezi hraničními znaky 5/12 a 5/13 několik budov (obytné, hospodářské) se zahradou. K hraničnímu znaku 5/17 je les a odtud louka, ve které je mezi hraničními znaky 5/19 a 5/20 podél státních hranic pás lesa. U hraničního znaku 6/6 je budova (obytná).

Od zdvojeného hraničního znaku 6/9 probíhají státní hranice v délce 0,2 km severozápadním směrem ke zdvojenému hraničnímu znaku 7. Mezi zdvojenými hraničními znaky 6/9 a 6/11 je 30 m dlouhý úsek nepohyblivých státních hranic a mezi zdvojenými hraničními znaky 6/11 a 7 určuje průběh státních hranic v délce 0,2 km střednice hraničního vodního toku Hraniční potok (Grenzbach). Průměrná šířka hraničního vodního toku je 0,5 m. Na státním území České republiky je les. Na státním území Spolkové republiky Německo je louka.

Od zdvojeného hraničního znaku 7 probíhají státní hranice v délce 0,5 km jihozápadním směrem k hraničnímu znaku 7/10, odtud v délce 0,3 km jihovýchodním směrem k hraničnímu znaku 7/15 a dále v délce 0,7 km západním až jižním směrem ke zdvojenému hraničnímu znaku 8/5. Mezi zdvojenými hraničními znaky 8/4 a 8/5 určuje průběh státních hranic v délce 0,1 km osa hraničního příkopu. Na státním území České republiky je les a mezi hraničními znaky 7/2 a 7/10 vede podél státních hranic cesta, která je několikrát protíná. Na státním území Spolkové republiky Německo je mezi zdvojeným hraničním znakem 7 a hraničním znakem 7/10 les, k hraničnímu znaku 8/2 pole a dále louka.

Od zdvojeného hraničního znaku 8/5 k hraničnímu znaku 9 probíhají státní hranice v délce 2,1 km severozápadním směrem. Mezi zdvojenými hraničními znaky 8/5 a 8/15 v délce 0,9 km a mezi zdvojenými hraničními znaky 8/18 a 8/24 v délce 0,6 km určuje průběh státních hranic střednice hraničního vodního toku Rákosina (Rohrbach). Průměrná šířka hraničního vodního toku je 0,5 m. Mezi zdvojeným hraničním znakem 8/24 a hraničním znakem 8/31 se průběh státních hranic několikrát pravoúhle lomí. Na státním území České republiky je les, ve kterém jsou podél státních hranic mezi zdvojeným hraničním znakem 8/5 a hraničním znakem 8/8, hraničními znaky 8/9 a 8/13, 8/22 a 8/29 pásy louky. Na státním území Spolkové republiky Německo je až k hraničnímu znaku 8/23 pás louky a za ním les. Mezi hraničními znaky 8/23 a 9 je louka.

Od hraničního znaku 9 probíhají státní hranice v délce 1,0 km jižním až jihozápadním směrem k hraničnímu znaku 10/8, odtud v délce 0,5 km východním směrem k hraničnímu znaku 10/13 a dále v délce 0,1 km jižním až západním směrem k hraničnímu znaku 11. Mezi zdvojenými hraničními znaky 10 a 10/4 určuje průběh státních hranic v délce 0,2 km osa hraniční cesty. Mezi zdvojenými hraničními znaky 10/9 a 10/10 a mezi zdvojeným doplňkovým hraničním znakem před zdvojeným hraničním znakem 10/11 a zdvojeným hraničním znakem 10/11 určuje průběh státních hranic v délce 0,2 km střednice hraničního vodního toku Rokytník (Saugrundbach). Průměrná šířka hraničního vodního toku je 0,5 m. Na státním území České republiky je les, který je mezi hraničními znaky 9/6 a 9/7 přerušen loukou. Mezi hraničními znaky 10/8 a zdvojeným hraničním znakem 10/9 teče podél státních hranic bezejmenný vodní tok. Mezi zdvojeným hraničním znakem 10/11 a hraničním znakem 10/13 vede podél státních hranic cesta. U zdvojeného hraničního znaku 10/11 protíná státní hranice cesta. Na státním území Spolkové republiky Německo končí u hraničního znaku 9/1 louka, dále je k hraničnímu znaku 9/6 pole, odtud k hraničnímu znaku 9/7 louka a dále les, ve kterém je mezi hraničními znaky 10/7 a 11 podél státních hranic pás louky. Mezi hraničním znakem 10/8 a zdvojeným hraničním znakem 10/9, mezi zdvojeným hraničním znakem 10/11 a hraničním znakem 10/14 několikrát protíná státní hranice vodní tok Rokytník (Saugrundbach). Mezi zdvojeným hraničním znakem 10/10 a zdvojeným doplňkovým hraničním znakem před zdvojeným hraničním znakem 10/11 teče tento vodní tok podél státních hranic na státním území Spolkové republiky Německo.

Od hraničního znaku 11 ke zdvojenému hraničnímu znaku 12/5 probíhají státní hranice v délce 1,2 km jižním směrem. Mezi hraničními znaky 11 a 11/1 protíná státní hranice cesta. Na státním území České republiky je les, který končí u hraničního znaku 11/7. K hraničnímu znaku 12/4 je pole a dále louka. Na státním území Spolkové republiky Německo vede podél státních hranic mezi hraničními znaky 11/1 a 11/7 cesta, která mezi hraničními znaky 11/7 a 11/10 státní hranice několikrát protíná a dále vede na státní území Spolkové republiky Německo. Mezi hraničními znaky 11 a 11/10 je les, k hraničnímu znaku 12/3 pole a dále louka.

Od zdvojeného hraničního znaku 12/5 ke zdvojenému hraničnímu znaku 15/2 probíhají státní hranice v délce 1,2 km jihovýchodním až jižním směrem. Mezi zdvojenými hraničními znaky 12/5 a 12/11 určuje v délce 0,6 km průběh státních hranic střednice hraničního vodního toku Rašelinik (Lohbächl). Průměrná šířka hraničního vodního toku je 0,4 m. Po obou stranách státních hranic je louka, která na státním území České republiky končí u zdvojeného hraničního znaku 12/10 a na státním území Spolkové republiky Německo u hraničního znaku 14/2. Na státním území České republiky je mezi zdvojeným hraničním znakem 12/10 a hraničním znakem 14/4 les, ve kterém je podél státních hranic mezi zdvojeným hraničním znakem 12/11 a hraničním znakem 14/2 pás louky. Mezi zdvojeným hraničním znakem 12/11 a hraničním znakem 12/12 teče podél státních hranic na státním území České republiky vodní tok Rašelinik. Mezi hraničním znakem 12/12 a zdvojeným hraničním znakem 14/1 tento vodní tok několikrát protíná státní hranice. Mezi hraničními znaky 13 a 14 protíná státní hranice silnice z Plesné do Bad Brambach a mezi hraničními znaky 14/2 a 14/3 vodní tok Plesná (Fleissenbach). Na státním území Spolkové republiky Německo je od hraničního znaku 14/3 les, který je mezi hraničními znaky 14/4 a 14/5 přerušen loukou. Na státním území České republiky je mezi hraničními znaky 14/4 a 14/5 louka a dále je les. Mezi hraničními znaky 15 a 15/1 protíná státní hranice železniční trať z Plesné do Bad Brambach.

Od zdvojeného hraničního znaku 15/2 ke zdvojenému hraničnímu znaku 16 probíhají státní hranice v délce 0,6 km severozápadním směrem. Mezi zdvojenými hraničními znaky 15/2 a 15/5 v délce 0,1 km a mezi zdvojenými hraničními znaky 15/9 a 16 v délce 0,3 km určuje průběh státních hranic osa hraniční cesty. Po obou stranách státních hranic je les a na státním území Spolkové republiky Německo od hraničního znaku 15/11 louka. Na státním území České republiky mezi hraničním znakem 15/6 a zdvojeným hraničním znakem 15/9 vede podél státních hranic cesta. Mezi hraničními znaky 15/6 a 15/7 protíná státní hranice železniční trať z Plesné do Bad Brambach.

Od zdvojeného hraničního znaku 16 ke zdvojenému hraničnímu znaku 18 probíhají státní hranice v délce 1,5 km jižním až jihozápadním směrem. Mezi zdvojenými hraničními znaky 16/1 a 16/11, 16/14 a hraničním znakem 17 určuje průběh státních hranic v délce 0,7 km střednice hraničního vodního toku Černý potok (Schwarzbach). Průměrná šířka hraničního vodního toku je 0,6 m. Od hraničního znaku 17 ke zdvojenému hraničnímu znaku 17/6 v délce 0,3 km a mezi zdvojenými hraničními znaky 17/10 a 17/15 v délce 0,3 km určuje průběh státních hranic osa hraniční cesty. Na státním území České republiky je les, ve kterém je podél státních hranic mezi zdvojeným hraničním znakem 16 a hraničním znakem 16/8 pás louky. Na státním území Spolkové republiky Německo je k hraničnímu znaku 16/12 louka. Mezi hraničními znaky 16/12 a 16/13 protíná státní hranice železniční trať z Plesné do Bad Brambach. Od zdvojeného hraničního znaku 16/11 k hraničnímu znaku 16/13 teče vodní tok Černý potok (Schwarzbach) podél státních hranic na státním území Spolkové republiky Německo. U hraničního znaku 16/13 protíná tento vodní tok státní hranice a dále teče podél státních hranic k zdvojenému hraničnímu znaku 16/14 na státním území České republiky. Na státním území Spolkové republiky Německo je od hraničního znaku 16/12 les. Mezi zdvojenými hraničními znaky 17/6 a 17/10 vede podél státních hranic cesta.

Od zdvojeného hraničního znaku 18 ke zdvojenému hraničnímu znaku 21 probíhají státní hranice v délce 4,0 km jihovýchodním až jihozápadním směrem. Mezi zdvojenými hraničními znaky 18 a 19/18 v délce 1,9 km a mezi zdvojenými hraničními znaky 20/2 a 21 v délce 2,0 km určuje průběh státních hranic osa hraniční cesty. Po obou stranách státních hranic je les, který je na státním území České republiky mezi hraničními znaky 19/12 a 19/13, 20 a 20/1 a na státním území Spolkové republiky Německo mezi hraničními znaky 19/12 a 20/1 přerušen loukou. Mezi hraničními znaky 19/14 a 19/15 protíná státní hranice železniční trať z Plesné do Schönberg. Na státním území Spolkové republiky Německo mezi zdvojenými hraničními znaky 19/18 a 20/2 vede podél státních hranic cesta. U hraničního znaku 20/20 končí les a dále je pole. U hraničního znaku 20/1 protíná státní hranice vodní tok (bezejmenný). Na státním území České republiky končí les u hraničního znaku 20/25 a dále je louka. Mezi zdvojenými hraničními znaky 19/18 a 20/2 na státním území Spolkové republiky Německo vede podél státních hranic cesta.

Od zdvojeného hraničního znaku 21 k hraničnímu znaku 22 probíhají státní hranice v délce 1,9 km převážně jihovýchodním směrem. Od zdvojeného hraničního znaku 21/5 určuje průběh státních hranic v délce 1,7 km střednice hraničního vodního toku Velkorybnický potok (Grossenteichbach) až k jeho soutoku s hraničním vodním tokem Sázek (Scheidebach) u hraničního znaku 22. Průměrná šířka hraničního vodního toku Velkorybnický potok je 0,7 m. Na státním území České republiky je k hraničnímu znaku 21/12 louka, ve které je mezi hraničními znaky 21/2 a 21/3 malý les. Od hraničního znaku 21/12 k hraničnímu znaku 21/25 je les, ve kterém jsou podél státních hranic mezi hraničními znaky 21/12 a 21/15, 21/20 a 21/25 pásy louky. Dále je louka. Na státním území Spolkové republiky Německo jsou mezi zdvojeným hraničním znakem 21 a hraničním znakem 21/2 budovy (obytné, hospodářské) se zahradou. Od hraničního znaku 21/2 k hraničnímu znaku 21/14 je louka a dále je les. Mezi hraničními znaky 21/7 a 21/13 vede podél státních hranic železniční trať ze Schönberg do Vojtanova.

Od soutoku hraničních vodních toků u hraničního znaku 22 určuje průběh státních hranic v délce 2,2 km západním směrem střednice hraničního vodního toku Sázek (Scheidebach) k základnímu hraničnímu znaku XXII/1. Průměrná šířka hraničního vodního toku je 0,5 m. Na státním území České republiky je od hraničního znaku 22 k hraničnímu znaku 22/5 les, ve kterém je podél státních hranic mezi hraničními znaky 22 a 22/3 pás louky. Na státním území Spolkové republiky Německo je k hraničnímu znaku 22/5 les, ve kterém je podél státních hranic pás louky. Dále je k hraničnímu znaku 22/11 louka a odtud les k hraničnímu znaku 22/13. Od hraničního znaku 22/13 je dále louka. Mezi hraničními znaky 22/14 a 22/15 protíná státní hranice železniční trat z Vojtanova do Schönberg. Na státním území České republiky je od hraničního znaku 22/12 les, ve kterém je podél státních hranic mezi hraničními znaky 22/12 a 22/14 pás louky. U hraničního znaku 22/15 začíná louka. Mezi hraničními znaky 22/18 a 22/22 je pás louky, za kterým je les. Mezi hraničními znaky 23 a základním hraničním znakem XXII/1 protíná státní hranice na mostě silnice z Vojtanova do Schönberg.

1

ČESKO - NĚMECKÉ STÁTNÍ HRANICE

část Svobodný stát Sasko

HRANIČNÍ NÁRYS

Hraniční úsek XXI

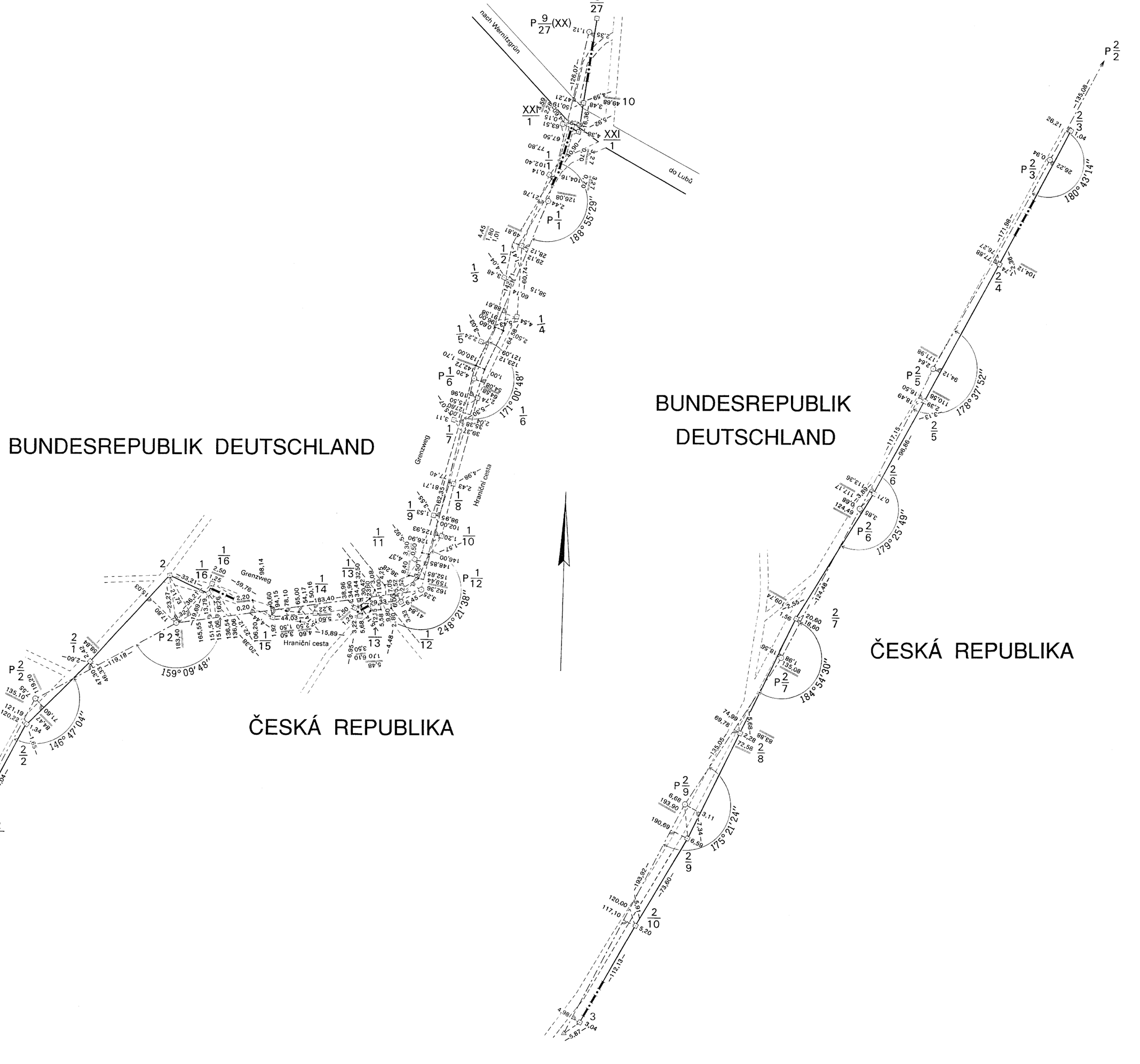

1

ČESKO - NĚMECKÉ STÁTNÍ HRANICE

část Svobodný stát Sasko

HRANIČNÍ MAPA

Hraniční úsek XXI

1 : 2500



2

ČESKO - NĚMECKÉ STÁTNÍ HRANICE

část Svobodný stát Sasko

HRANIČNÍ NÁRYS

Hraniční úsek XXI

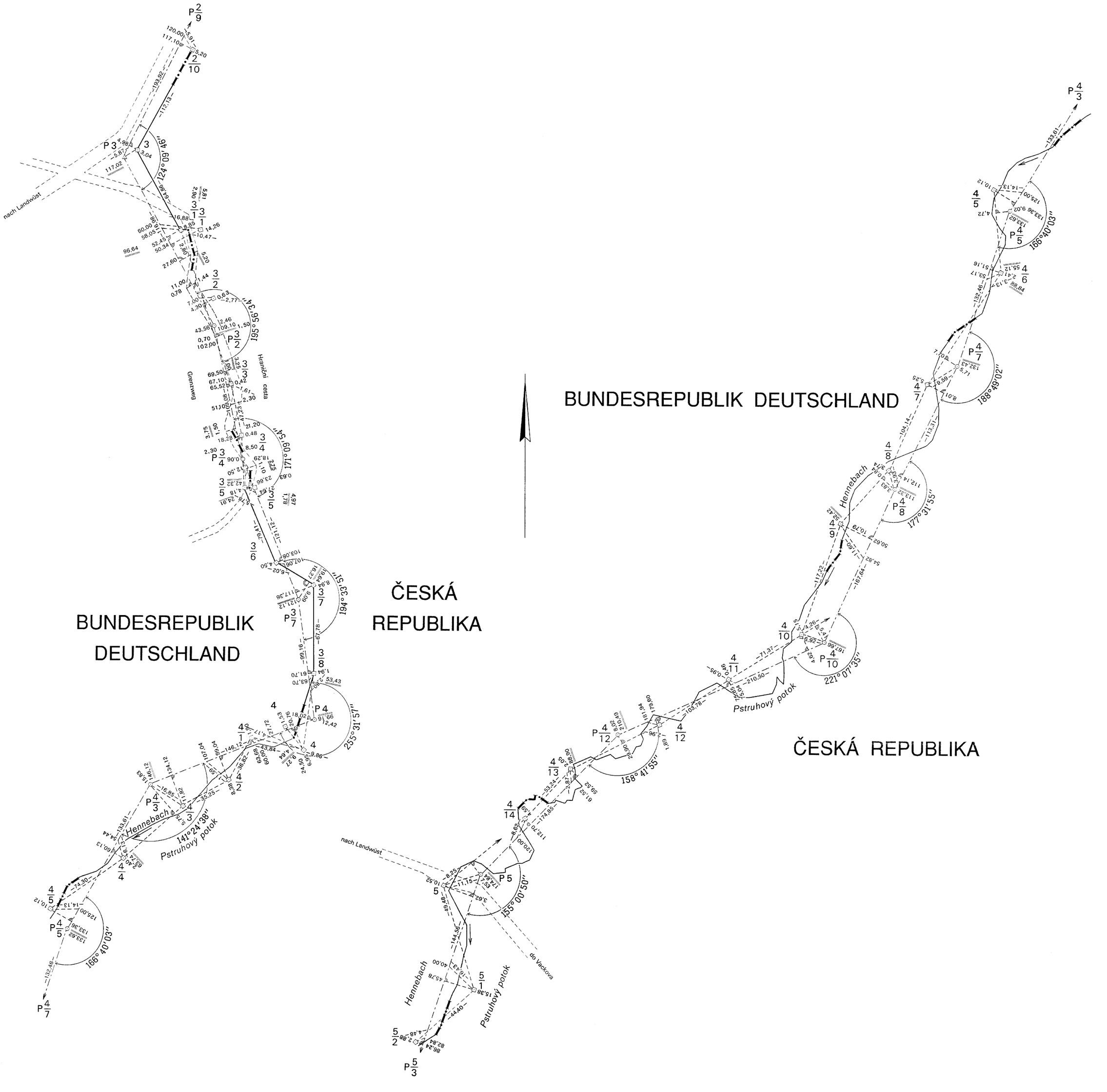

2

ČESKO - NĚMECKÉ STÁTNÍ HRANICE

část Svobodný stát Sasko

HRANIČNÍ MAPA

Hraniční úsek XXI

1 : 2500

BUNDESREPUBLIK DEUTSCHLAND

Freistaat Sachsen

Regierungsbezirk Chemnitz

Landkreis Klingenthal

Gemeinde Landwüst

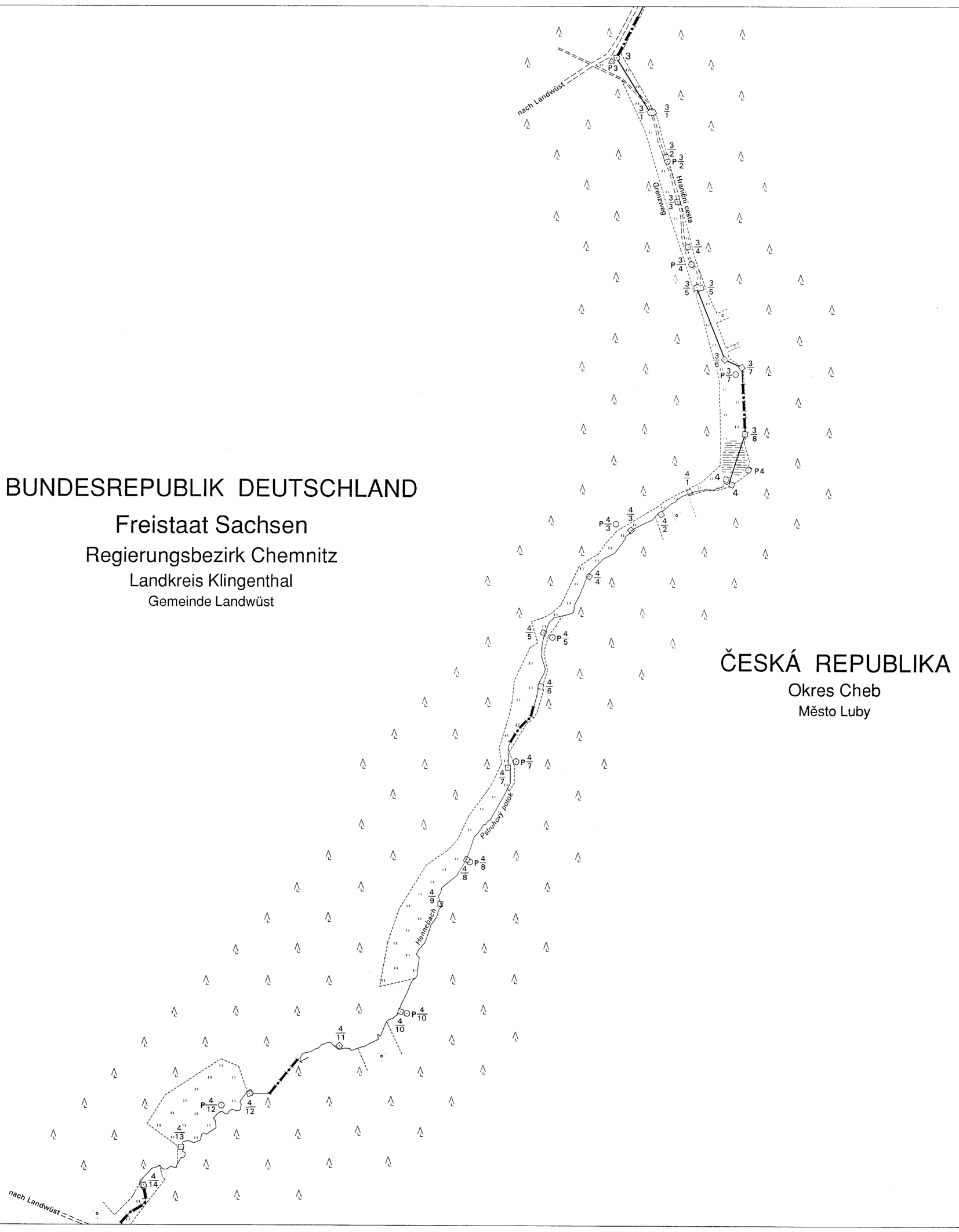

ČESKÁ REPUBLIKA

Okres Cheb

Město Luby

3

ČESKO - NĚMECKÉ STÁTNÍ HRANICE

část Svobodný stát Sasko

HRANIČNÍ NÁRYS

Hraniční úsek XXI

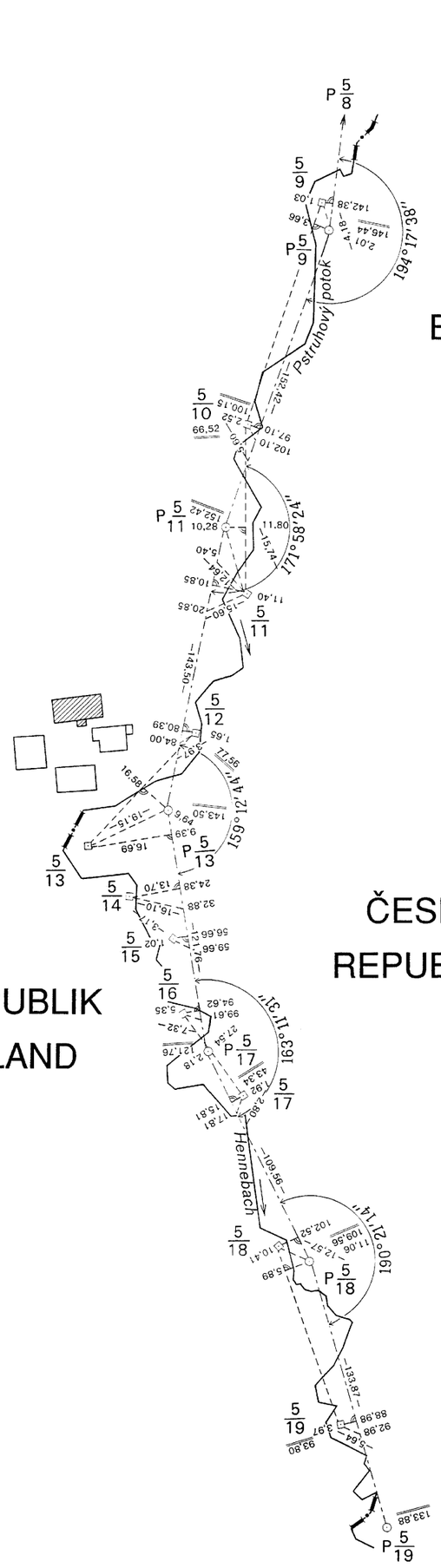

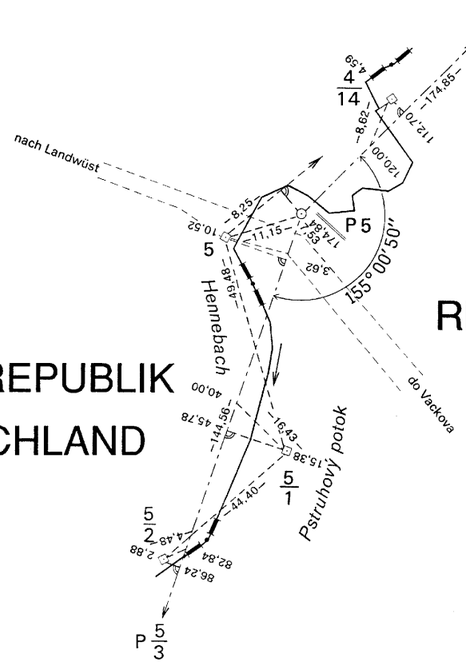

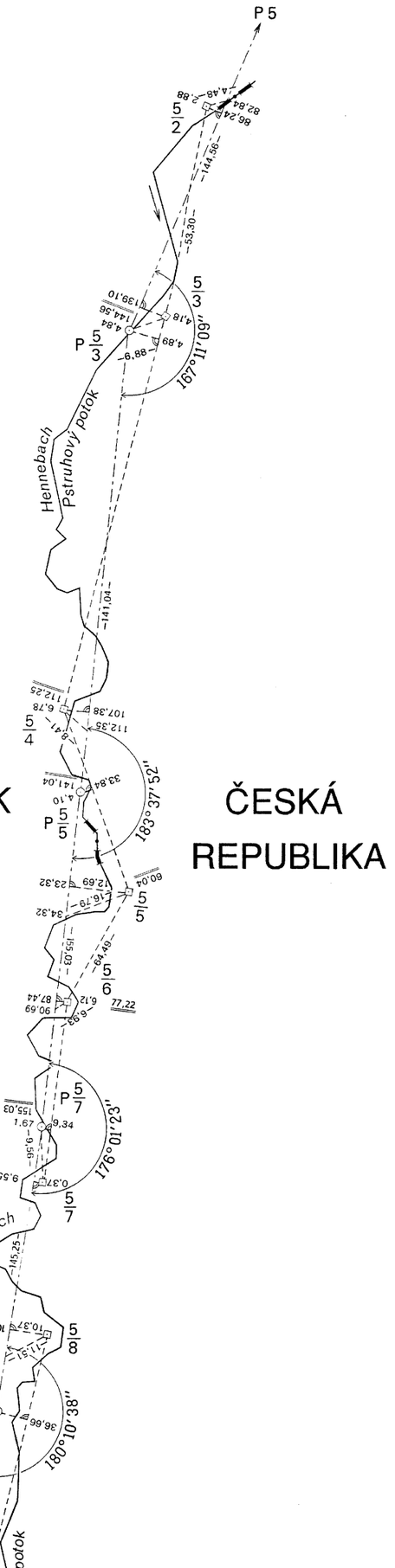

3

ČESKO - NĚMECKÉ STÁTNÍ HRANICE

část Svobodný stát Sasko

HRANIČNÍ MAPA

Hraniční úsek XXI

1 : 2500

BUNDESREPUBLIK DEUTSCHLAND

Freistaat Sachsen

Regierungsbezirk Chemnitz

Landkreis Klingenthal

Gemeinde Landwüst

Landkreis Oelsnitz

Gemeinde Bad Brambach

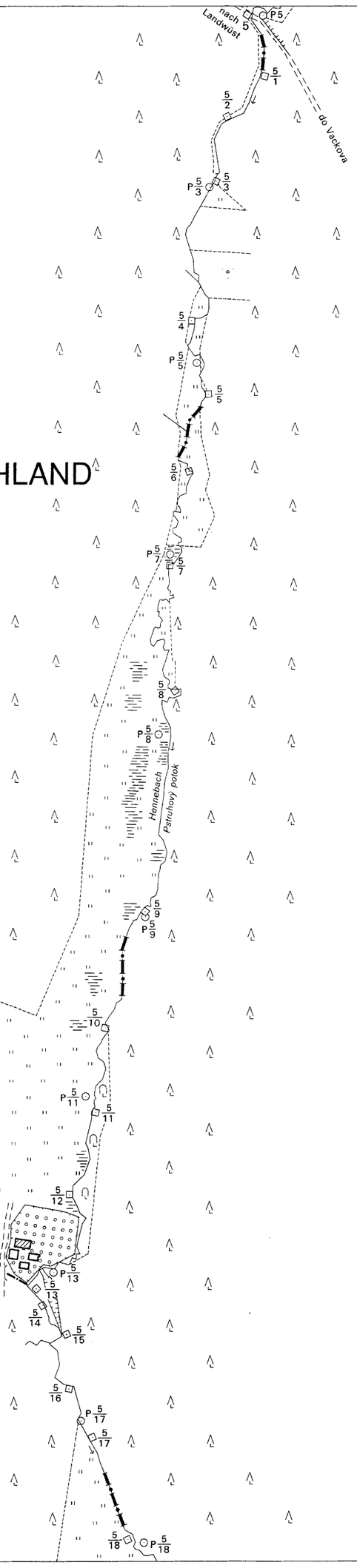

ČESKÁ REPUBLIKA

Okres Cheb

Město Luby

4

ČESKO - NĚMECKÉ STÁTNÍ HRANICE

část Svobodný stát Sasko

HRANIČNÍ NÁRYS

Hraniční úsek XXI



4

ČESKO - NĚMECKÉ STÁTNÍ HRANICE

část Svobodný stát Sasko

HRANIČNÍ MAPA

Hraniční úsek XXI

1 : 2500

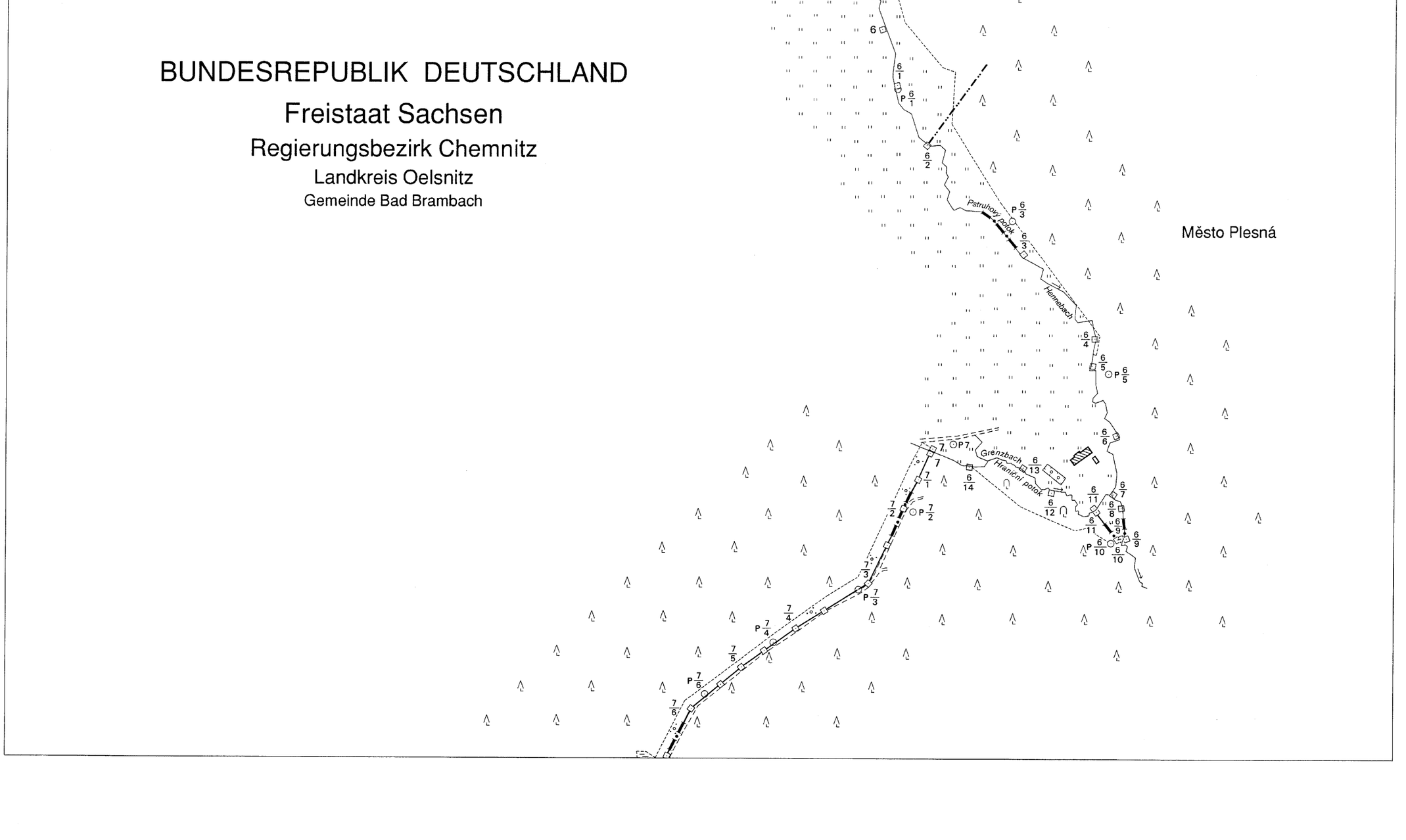

5

ČESKO - NĚMECKÉ STÁTNÍ HRANICE

část Svobodný stát Sasko

HRANIČNÍ NÁRYS

Hraniční úsek XXI

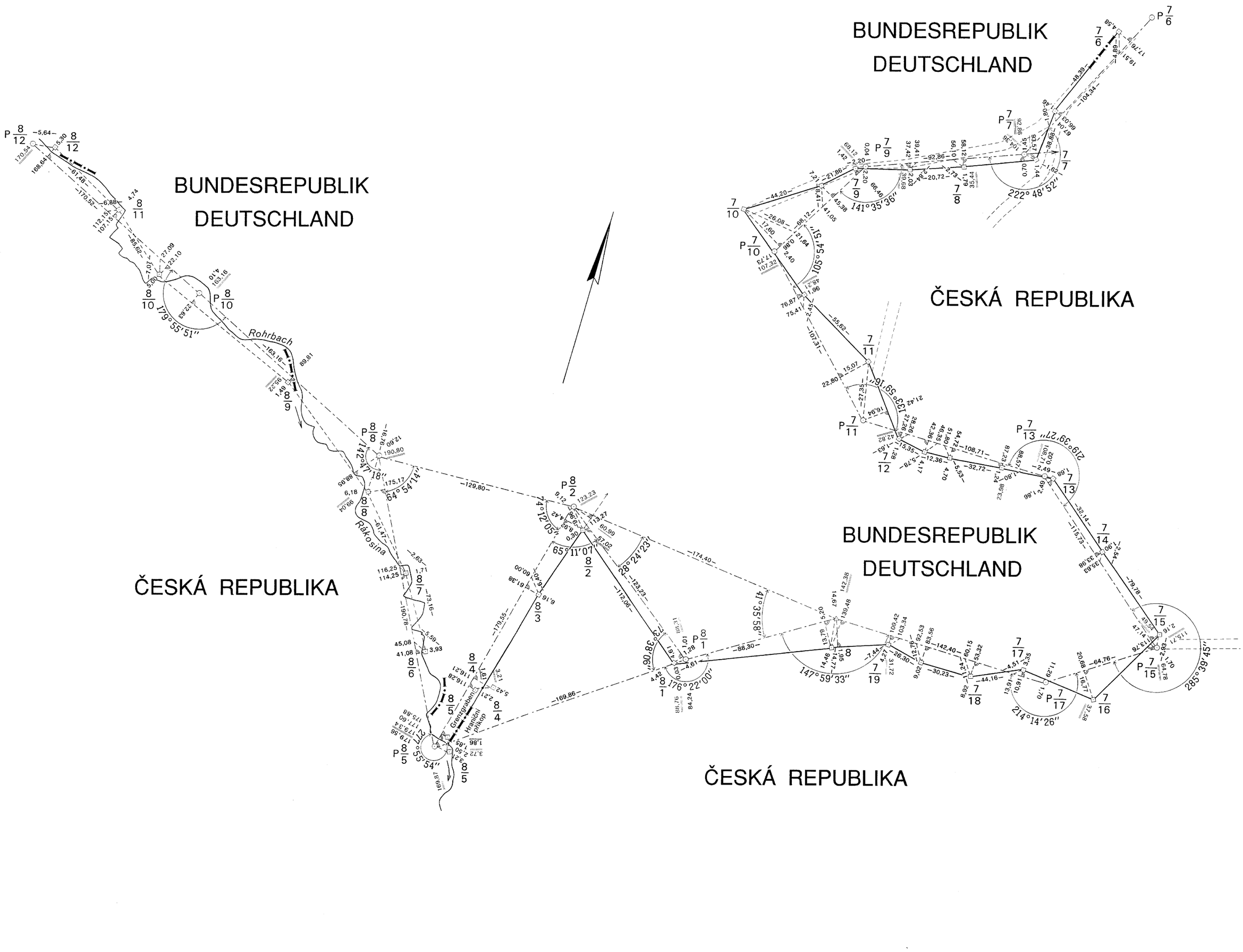

5

ČESKO - NĚMECKÉ STÁTNÍ HRANICE

část Svobodný stát Sasko

HRANIČNÍ MAPA

Hraniční úsek XXI

1 : 2500

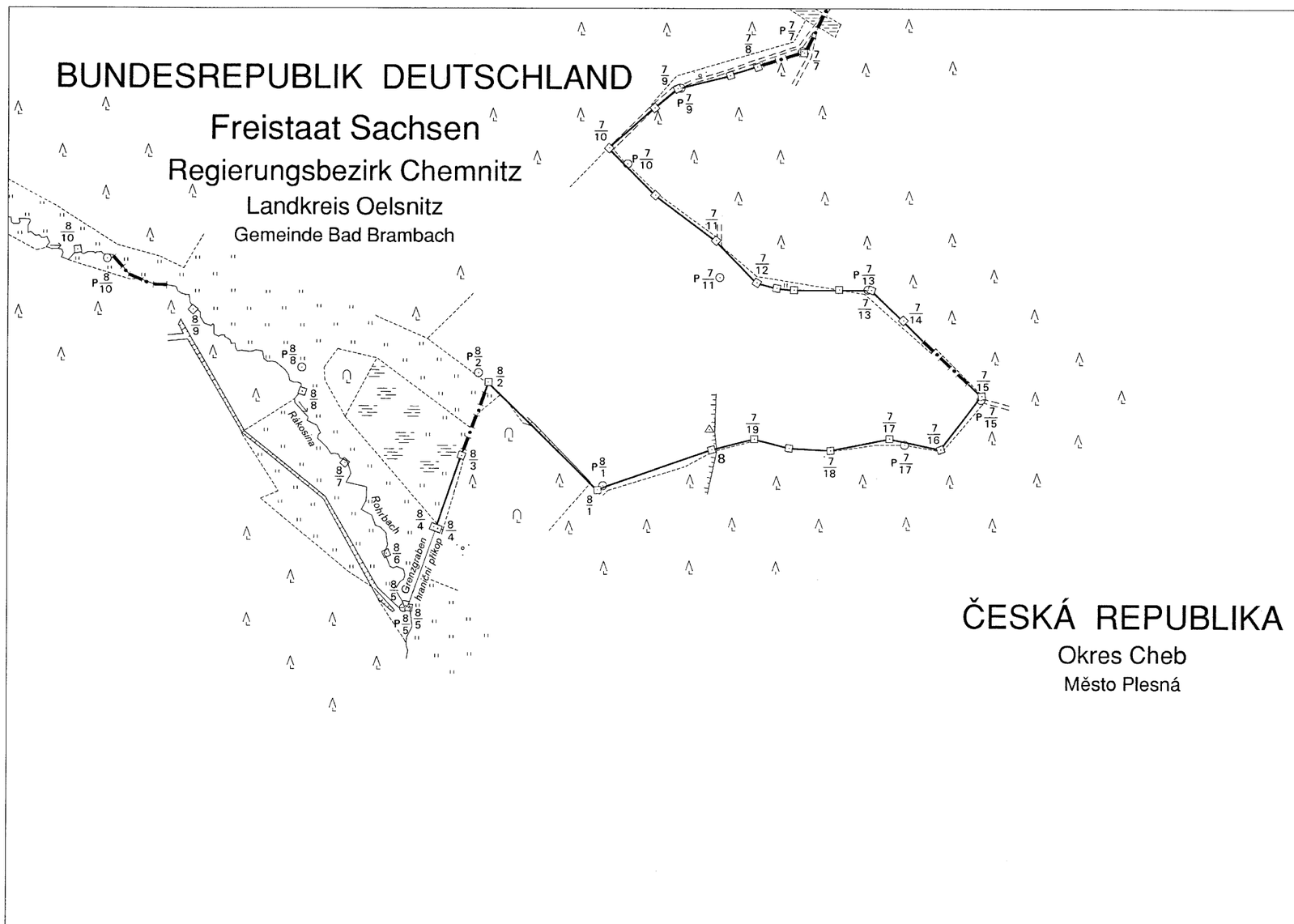

6

ČESKO - NĚMECKÉ STÁTNÍ HRANICE

část Svobodný stát Sasko

HRANIČNÍ NÁRYS

Hraniční úsek XXI

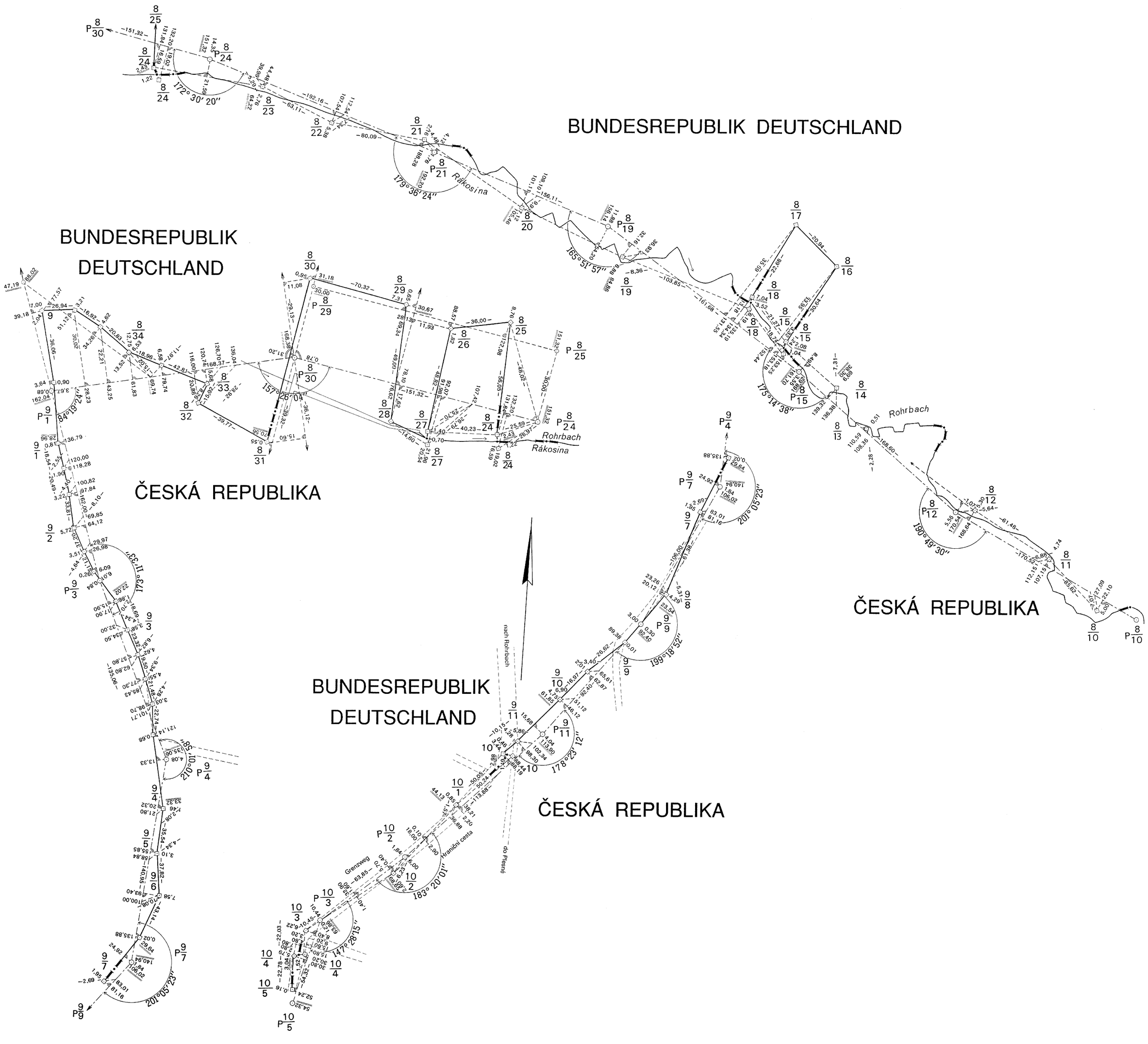

6

ČESKO - NĚMECKÉ STÁTNÍ HRANICE

část Svobodný stát Sasko

HRANIČNÍ MAPA

Hraniční úsek XXI

1 : 2500

BUNDESREPUBLIK DEUTSCHLAND

Freistaat Sachsen

Regierungsbezirk Chemnitz

Landkreis Oelsnitz

Gemeinde Bad Brambach

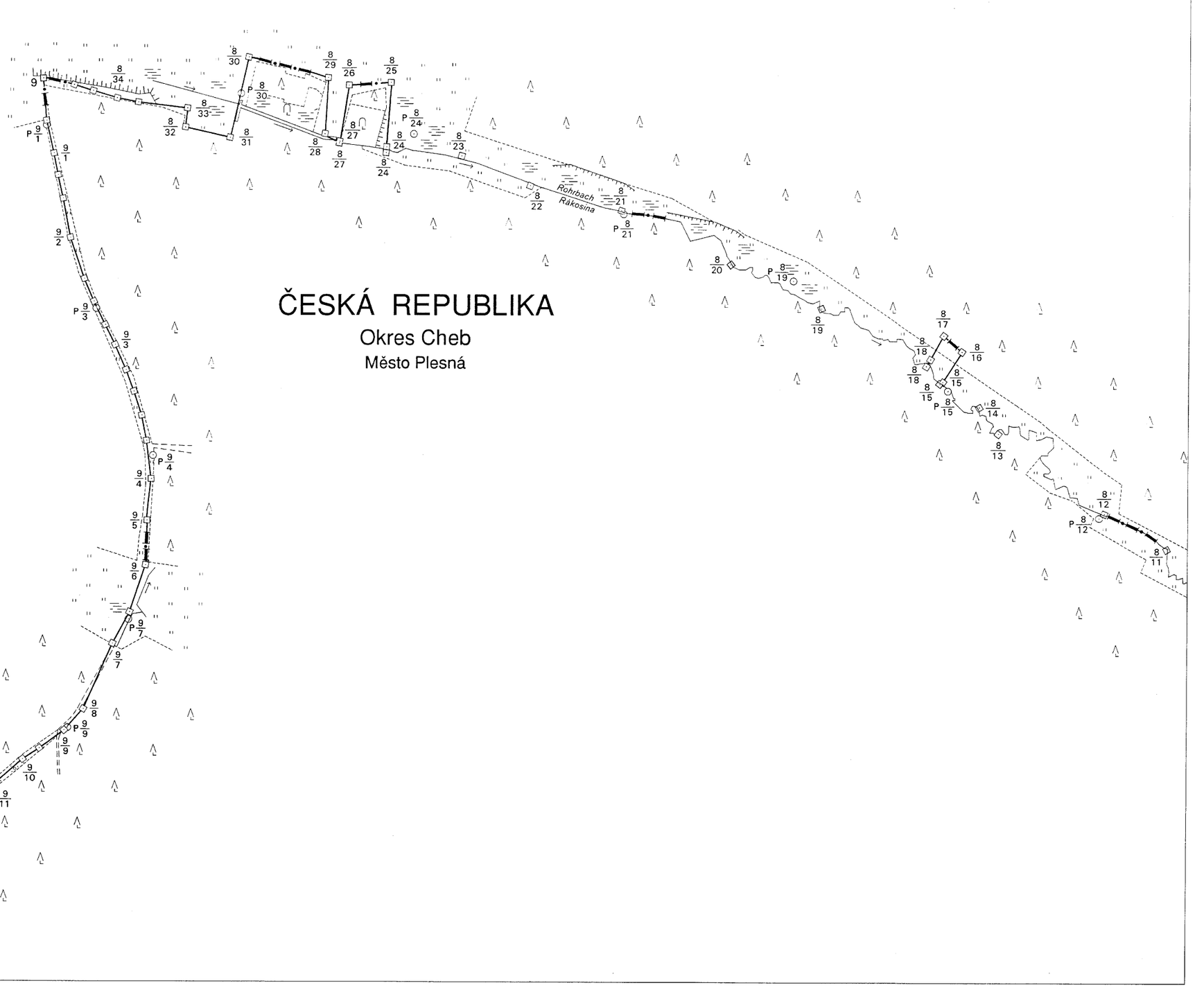

ČESKÁ REPUBLIKA

Okres Cheb

Město Plesná

7

ČESKO - NĚMECKÉ STÁTNÍ HRANICE

část Svobodný stát Sasko

HRANIČNÍ NÁRYS

Hraniční úsek XXI

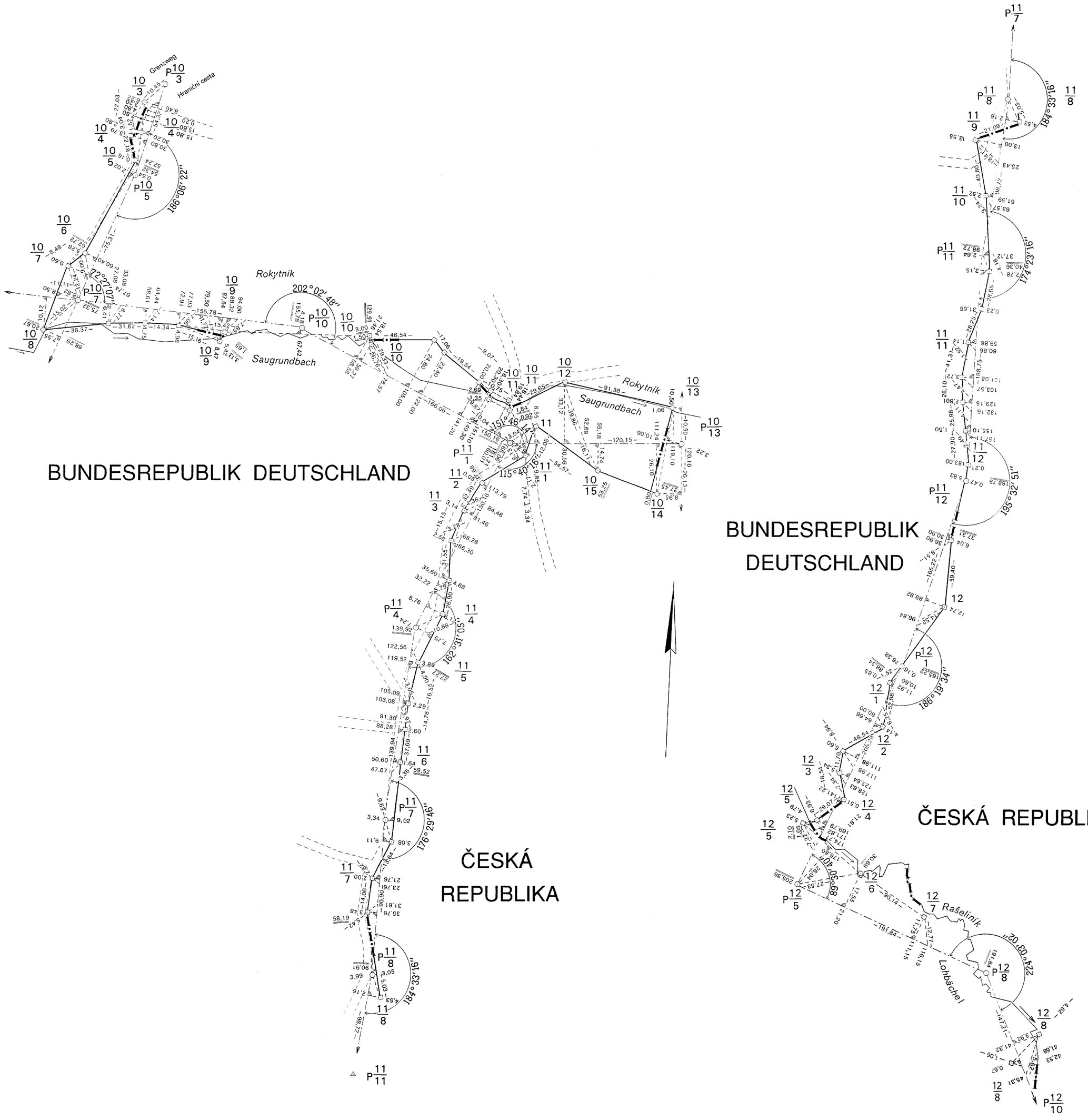

7

ČESKO - NĚMECKÉ STÁTNÍ HRANICE

část Svobodný stát Sasko

HRANIČNÍ MAPA

Hraniční úsek XXI

1 : 2500



BUNDESREPUBLIK DEUTSCHLAND

Freistaat Sachsen

Regierungsbezirk Chemnitz

Landkreis Oelsnitz

Gemeinde Bad Brambach

ČESKÁ REPUBLIKA

Okres Cheb

Město Plesná

8

ČESKO - NĚMECKÉ STÁTNÍ HRANICE

část Svobodný stát Sasko

HRANIČNÍ NÁRYS

Hraniční úsek XXI

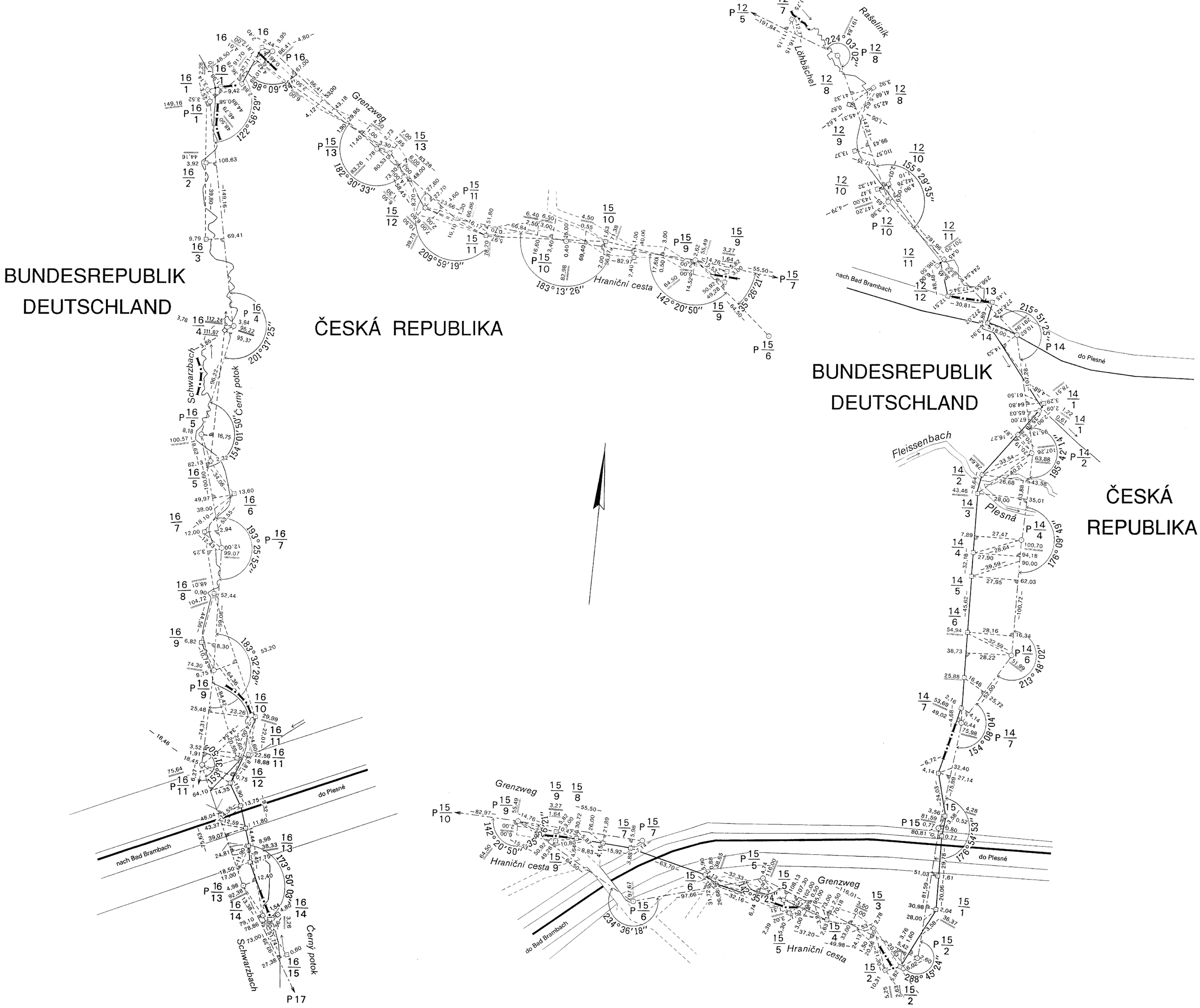

8

ČESKO - NĚMECKÉ STÁTNÍ HRANICE

část Svobodný stát Sasko

HRANIČNÍ MAPA

Hraniční úsek XXI

1 : 2500



BUNDESREPUBLIK DEUTSCHLAND

Freistaat Sachsen

Regierungsbezirk Chemnitz

Landkreis Oelsnitz

Gemeinde Bad Brambach

ČESKÁ REPUBLIKA

Okres Cheb

Město Plesná

9

ČESKO - NĚMECKÉ STÁTNÍ HRANICE

část Svobodný stát Sasko

HRANIČNÍ NÁRYS

Hraniční úsek XXI



9

ČESKO - NĚMECKÉ STÁTNÍ HRANICE

část Svobodný stát Sasko

HRANIČNÍ MAPA

Hraniční úsek XXI

1 : 2500

BUNDESREPUBLIK DEUTSCHLAND

Freistaat Sachsen

Regierungsbezirk Chemnitz

Landkreis Oelsnitz

Gemeinde Bad Brambach

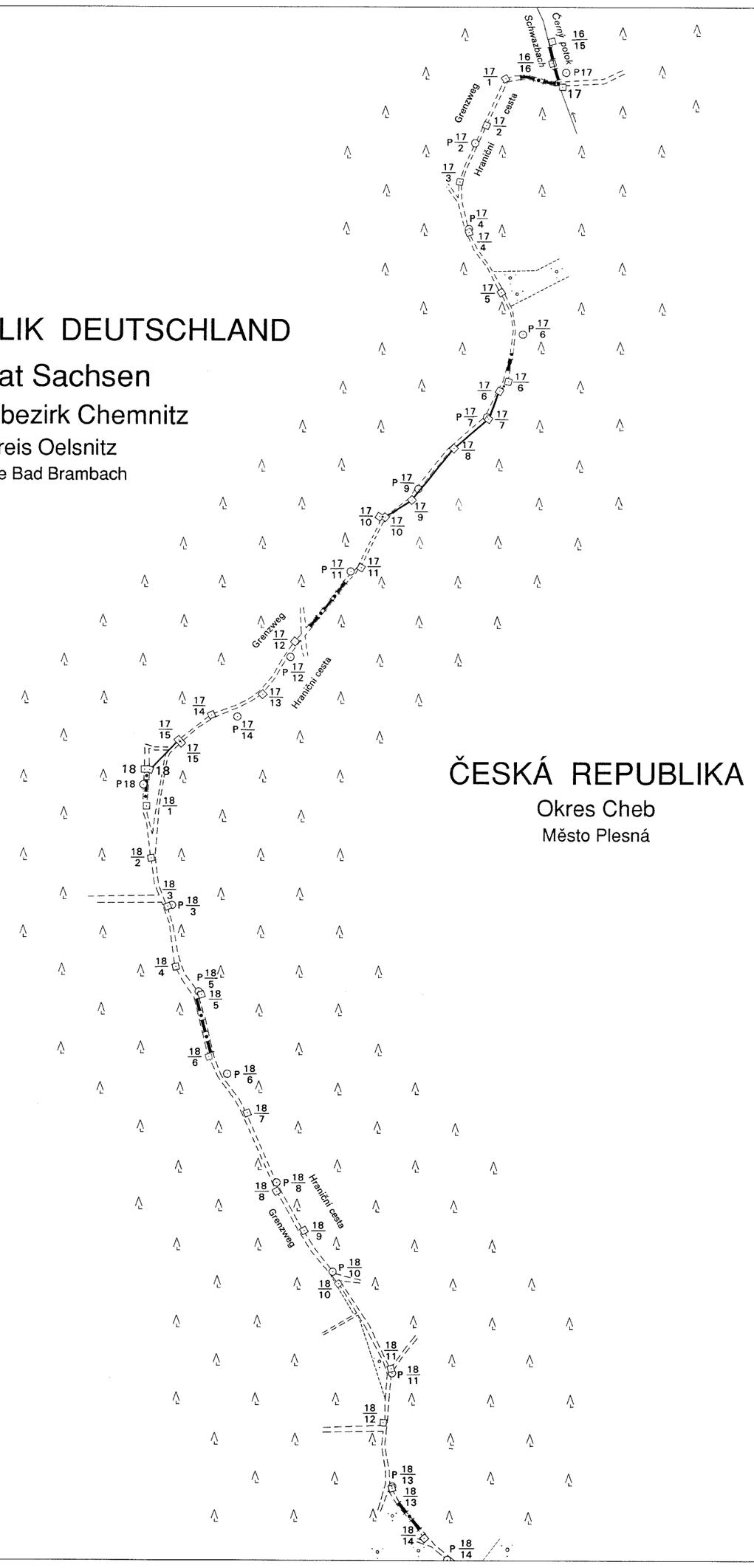

ČESKÁ REPUBLIKA

Okres Cheb

Město Plesná

10

ČESKO - NĚMECKÉ STÁTNÍ HRANICE

část Svobodný stát Sasko

HRANIČNÍ NÁRYS

Hraniční úsek XXI



10

ČESKO - NĚMECKÉ STÁTNÍ HRANICE

část Svobodný stát Sasko

HRANIČNÍ MAPA

Hraniční úsek XXI

1 : 2500

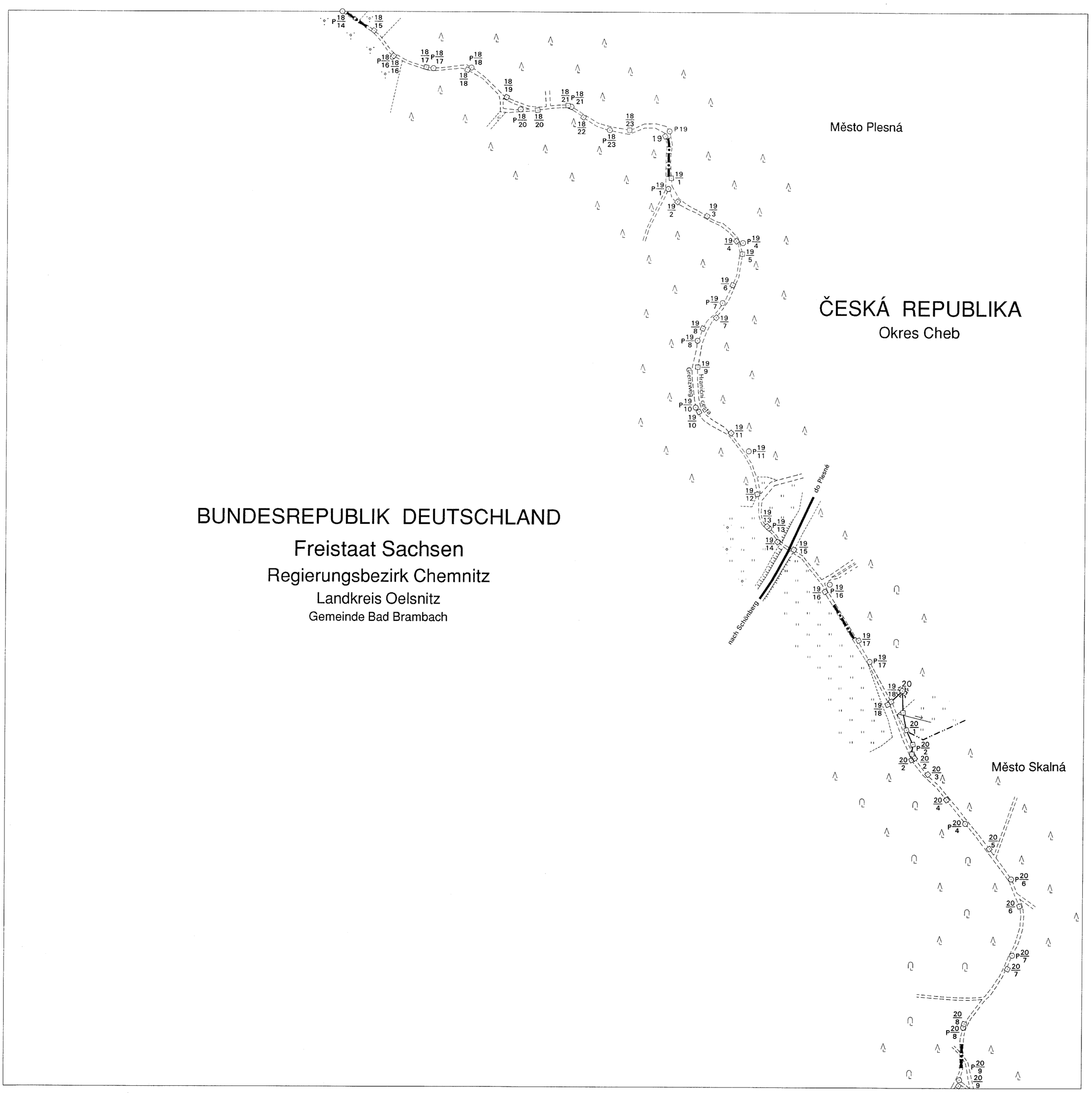

11

ČESKO - NĚMECKÉ STÁTNÍ HRANICE

část Svobodný stát Sasko

HRANIČNÍ NÁRYS

Hraniční úsek XXI



11

ČESKO - NĚMECKÉ STÁTNÍ HRANICE

část Svobodný stát Sasko

HRANIČNÍ MAPA

Hraniční úsek XXI

1 : 2500

BUNDESREPUBLIK DEUTSCHLAND

Freistaat Sachsen

Regierungsbezirk Chemnitz

Landkreis Oelsnitz

Gemeinde Bad Brambach

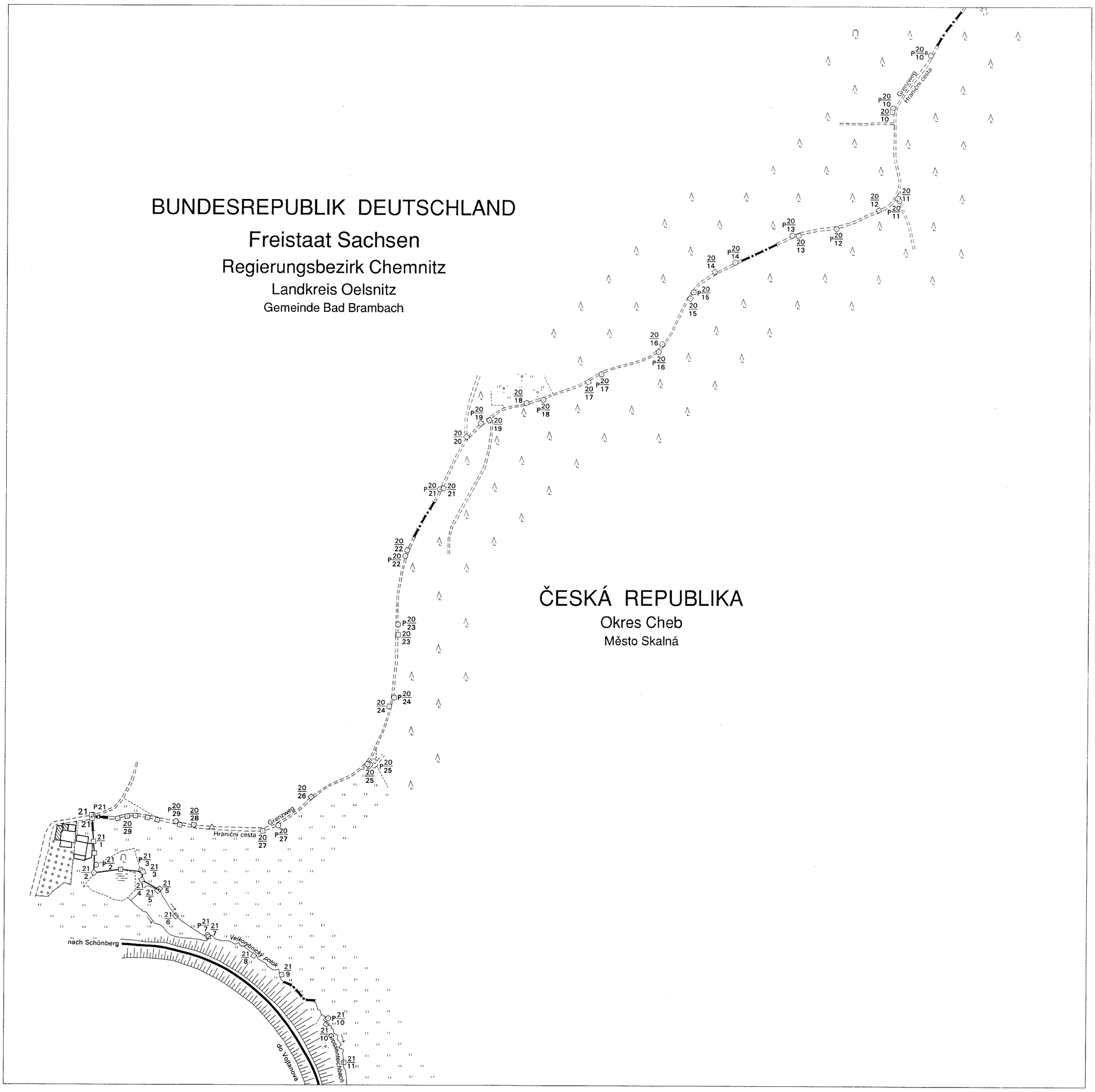

ČESKÁ REPUBLIKA

Okres Cheb

Město Skalná

12

ČESKO - NĚMECKÉ STÁTNÍ HRANICE

část Svobodný stát Sasko

HRANIČNÍ NÁRYS

Hraniční úsek XXI

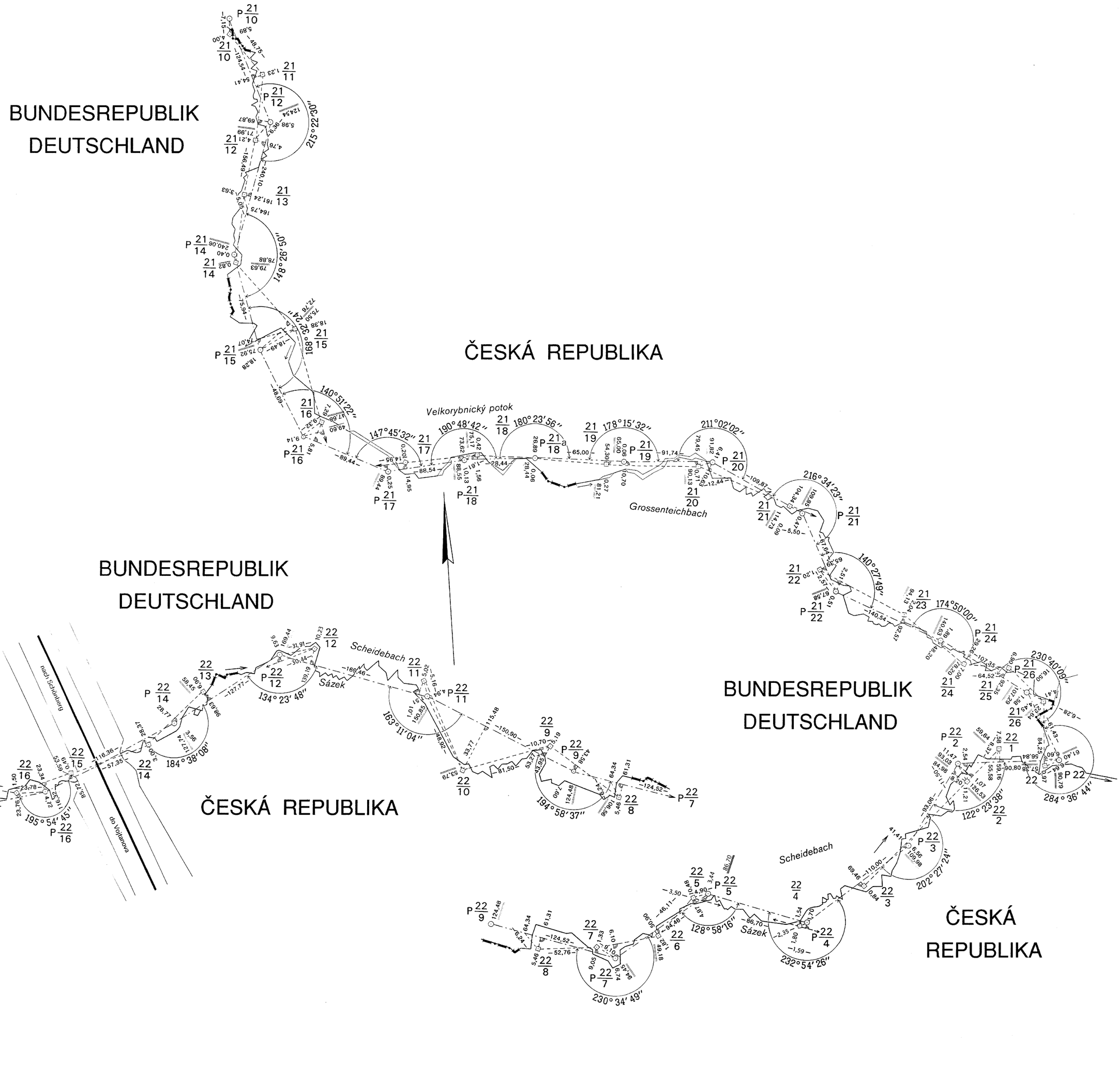

12

ČESKO - NĚMECKÉ STÁTNÍ HRANICE

část Svobodný stát Sasko

HRANIČNÍ MAPA

Hraniční úsek XXI

1 : 2500

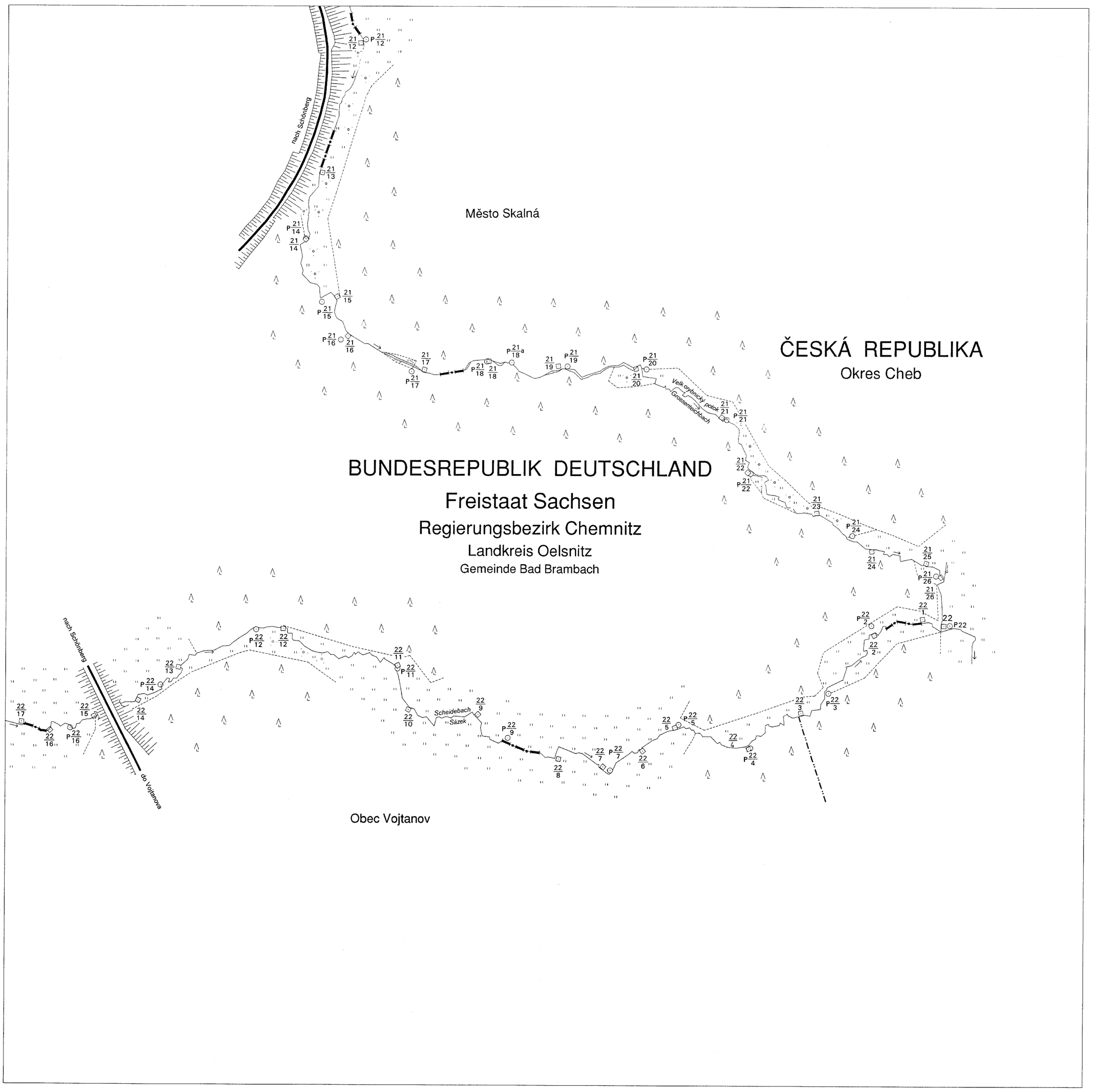

13

ČESKO - NĚMECKÉ STÁTNÍ HRANICE

část Svobodný stát Sasko

HRANIČNÍ NÁRYS

Hraniční úsek XXI

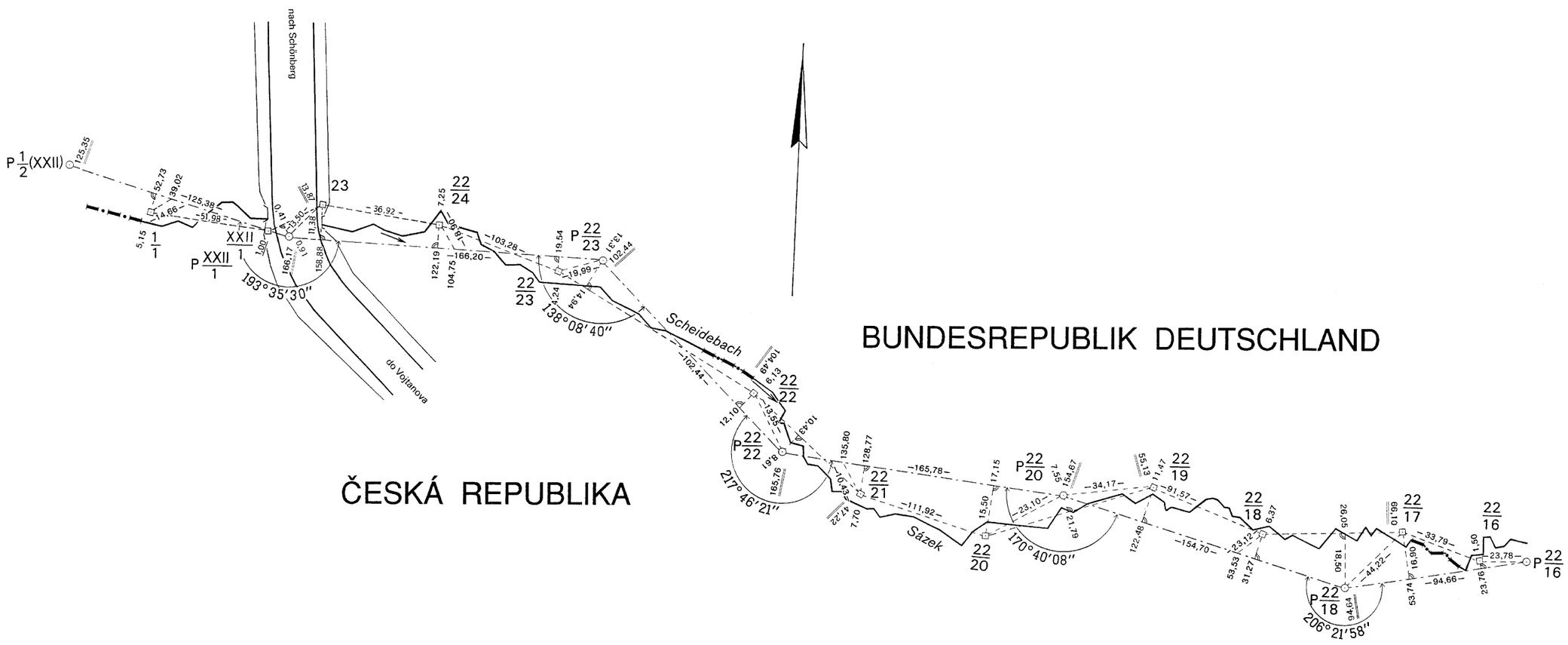

13

ČESKO - NĚMECKÉ STÁTNÍ HRANICE

část Svobodný stát Sasko

HRANIČNÍ MAPA

Hraniční úsek XXI

1 : 2500

BUNDESREPUBLIK DEUTSCHLAND

Freistaat Sachsen

Regierungsbezirk Chemnitz

Landkreis Oelsnitz

Gemeinde Bad Brambach



ČESKÁ REPUBLIKA

Okres Cheb

Obec Vojtanov

ČESKO - NĚMECKÉ STÁTNÍ HRANICE

část Svobodný stát Sasko

SEZNAM HRANIČNÍCH SILNIC A HRANIČNÍCH CEST

Poř. číslo	Hraniční úsek	Hraniční mapa	Mezi hraničními znaky	Délka [km]	Šířka [m]	Počet hraničních znaků					Poznámky
						základních	hlavních	mezilehlých	doplňkových	celkem	
1	2	3	4	5	6	7	8	9	10	11	12
1	I	5	8/1 — 8/7	0,3	4,8	—	—	9	5	14	
2	I	8	13 — 14/11	1,5	4,4	—	3	44	45	92	
3	I	9, 10	16/32 — 17	0,1	3,3	—	2	4	2	8	
4	III	5	9 — 9/8	0,4	4,5	—	2	9	—	11	hraniční silnice
5	VIII	11	19 — 20	1,0	4,2	—	4	21	1	26	
6	VIII	12, 13	21 — 23	1,7	2,4	—	5	42	—	47	
7	X	7	12/10 — 12/16	0,2	4,0	—	—	9	—	9	
8	XII	4	5 — 6	1,4	1,7	—	4	31	—	35	
9	XII	5, 6	7 — 7/14	0,6	2,0	—	2	15	—	17	
10	XII	6	9 — 9/13	0,6	2,0	—	2	14	—	16	
11	XIV	3	4 — 5	0,9	6,2	—	4	22	19	45	hraniční silnice
12	XV	9, 10	10/12 — 10/26	0,8	2,0	—	—	17	—	17	
13	XVIII	3, 4	4/8 — 5/4	1,1	2,3	—	1	22	—	23	
14	XVIII	5, 6, 7, 8	8/2 — 10	3,2	2,4	—	2	53	—	55	
15	XIX	7,8	8/16 — 10/5	0,3	7,3	—	4	15	20	39	hraniční silnice
16	XX	1, 2	1/9 — 1/27	1,1	3,0	—	—	21	12	33	
17	XX	9, 10	9 — 9/8	0,6	3,0	—	2	9	1	12	
18	XXI	1	XXI/1 — 1/16	0,5	2,7	2	—	17	1	20	
19	XXI	2	3/1 — 3/5	0,2	2,1	—	—	7	—	7	
20	XXI	6	10 — 10/4	0,2	3,0	—	2	5	—	7	
21	XXI	8	15/2 — 15/5	0,1	4,0	—	—	6	—	6	
22	XXI	8	15/9 — 16	0,3	4,0	—	2	6	1	9	
23	XXI	9	17 — 17/6	0,3	2,7	—	1	7	—	8	
24	XXI	9	17/10 — 17/15	0,3	2,7	—	—	8	—	8	
25	XXI	9, 10	18 — 19/18	1,9	3,7	—	3	42	—	45	
26	XXI	10, 11	20/2 — 21	2,0	3,0	—	2	29	5	36	
27	XXII	3	4/9 — 4/15	0,3	2,0	—	—	9	—	9	
28	XXII	4	6/1 — 6/2	0,1	3,6	—	—	4	—	4	
29	XXII	5	6/18 — 6/22	0,2	3,6	—	—	7	—	7	
30	XXII	6	10 — 11	0,1	8,5	—	4	—	—	4	hraniční silnice
31	XXII	9	17/5 — 17/7	0,1	2,5	—	—	5	1	6	
32	XXII	10	18/9 — 18/11	0,1	2,5	—	—	5	1	6	
33	XXII	11	22 — 23	1,0	2,8	—	4	16	2	22	
34	XXII	11	23/1 — 23/5	0,2	3,8	—	—	7	—	7	
35	XXII	12	23/23 — 23/24	0,03	2,5	—	—	4	—	4	
36	XXII	12	23/30 — 23/31	0,03	2,5	—	—	4	—	4	
37	XXIII	2	2/4 — 2/18	0,7	2,3	—	—	17	—	17	
38	XXIII	2	2/21 — 2/29	0,4	3,0	—	—	11	—	11	
39	XXIII	4, 5	5 — 5/12	0,7	2,4	—	2	13	2	17	
40	XXIII	6	8/40 — 9	0,1	4,8	—	2	2	—	4	
41	XXIII	11	17/5 — 17/11	0,2	2,4	—	—	9	—	9	

ČESKO - NĚMECKÉ STÁTNÍ HRANICE

část Svobodný stát Sasko

SEZNAM HRANIČNÍCH VODNÍCH TOKŮ A HRANIČNÍCH PŘÍKOPŮ

Poř. číslo	Hraniční úsek	Hraniční mapa	Název hraničního vodního toku	Mezi hraničními znaky	Délka [km]	Šířka [m]	Poznámky
1	2	3	4	5	6	7	8
1	I	1, 2	Lužická Nisa	I/1 — 3	1,4	12,0	
2	I	3, 4	Bílý potok	5 — 6/15	2,0	0,4	
3	II	12	Zlatý potok	23/5 — 23/12	0,2	0,6	
4	II	12, 13	Zlatý potok	24/4 — 25	1,1	0,6	
5	II	16	bezejmenný tok	28/38 — 28/40	0,04	0,4	
6	II	16	Mandava	28/40 — 28/42	0,04	7,0	
7	II	16	Hraniční potok	28/45 — III/1	0,04	0,4	
8	III	1, 2	Hraniční potok	III/1 — 3	1,2	0,4	
9	III	5, 6	Spréva	10 — 12	1,9	1,0	
10	III	8	Jiřikovský potok	18/19 — 18/22	0,1	2,0	
11	IV	1, 2	Spréva	3/19 — 3/32	0,9	6,0	
12	IV	7	—	12/11 — 12/15	0,1	—	hraniční příkop
13	IV	7	Rožanský potok	12/15 — 12/18	0,1	5,0	
14	IV	8	Dřevič	16 — 16/5	0,2	0,3	
15	V	1	Severní potok	2 — 2/37	0,8	1,0	
16	V	3	Luční potok	5/2 — 5/18	0,3	1,0	
17	V	10	Vilémovský potok	18/24 — VI/1	0,2	6,0	
18	VI	1, 2	Vilémovský potok	VI/1 — 3	2,5	6,0	
19	VI	3, 4	Hraniční potok	4/24 — 5/9	0,4	0,6	
20	VI	6	Tomášovský potok	10/3 — 11	0,7	0,7	
21	VI	9	Hraniční potok	16/6 — 16/15	0,2	0,6	
22	VI	10	Strouha	18/2 — 18/25	0,7	0,8	
23	VI	11, 12	Bílý potok	20 — 23	2,9	1,5	
24	VI	12, 13, 14, 15, 16	Křinice	23 — VII/1	7,9	6,0	
25	VII	1	Křinice	VII/1 — 3	1,0	6,0	
26	VII	8, 9, 10	Labe	14 — 25	3,6	110,0	
27	VIII	1, 2, 3	Klopotský potok	1/3 — 4	3,2	0,8	
28	VIII	7	Studniční potok	11/4 — 11/23	0,5	0,5	
29	VIII	7, 8	Sporný potok	12/9 — 13	0,3	1,5	
30	VIII	8	Rychnovský potok	13 — 14/24	1,4	0,8	
31	VIII	14, 15	Olšovský potok	24 — 26	2,1	3,5	
32	VIII	15	Petrovický potok	26 — 26/8	0,4	2,0	
33	VIII	15	Hraniční potok	26/8 — 26/18	0,5	0,5	
34	IX	1	Hraniční potok	2/1 — 2/9	0,2	0,5	
35	IX	4	Slatina	6 — 6/15	0,4	2,0	
36	IX	4	Hraniční potok	6/15 — 6/55	0,9	1,5	
37	IX	6, 7	Rybný potok	9 — 10	1,4	4,5	
38	IX	7, 8, 9	Hraniční potok	10 — 13	3,3	1,0	
39	IX	9	bezejmenný tok	14 — 14/6	0,2	0,4	
40	IX	10, 11, 12	Černý potok	15 — 17	2,4	1,0	
41	X	1, 2, 3, 4	Mohelnice	3 — 8/11	5,1	3,0	
42	X	6, 7	—	11 — 11/26	0,8	—	hraniční příkop
43	X	7	bezejmenný tok	11/26 — 12	0,5	0,6	
44	X	9	—	16/1 — 16/14	0,4	—	hraniční příkop
45	X	10, 11	Rašelinový potok	17 — 18	2,0	1,5	
46	X	11	Divoká Bystřice	18 — 19	1,0	2,2	
47	X	11, 12	Hraniční potok	19 — 20/25	1,8	0,5	
48	XI	1, 2, 3	Jelení potok	2/4 — 6/8	4,5	1,5	
49	XI	3, 4	Jelení potok	6/11 — 7	1,0	1,5	
50	XI	4	Moldavský potok	7 — 8	0,8	2,5	
51	XI	4	Hraniční potok	8 — 8/6	0,2	1,0	
52	XI	7, 8	Bystrý potok	11/5 — 12/22	1,8	1,5	
53	XI	8, 9, 10	Bystrý potok	12/26 — 15/28	3,3	2,0	
54	XII	1	Flájský potok	XII/1 — 1/2	0,2	5,0	
55	XII	1	vodní nádrž Fláje	1/2 — 2	1,3	—	
56	XII	1, 2, 3	Pstružný potok	2 — 4	3,4	2,0	
57	XII	3, 4	Hraniční potok	4 — 4/10	0,5	0,5	
58	XII	6	Ztracený potok	7/15 — 8	0,3	0,4	
59	XII	6	Stříbrný potok	8/14 — 8/19	0,2	0,5	
60	XII	6, 7, 8, 9, 10, 11	Svídnice	10 — XIII/1	9,1	1,0	
61	XIII	1, 2, 3, 4, 5, 6	Svídnice	XIII/1 — 7	9,6	4,0	
62	XIII	6, 7	Flájský potok	7 — 8	2,0	11,0	
63	XIII	7,8,9,10, 11,12,13,14	Načetínský potok	8/2 — XIV/1	12,6	3,5	
64	XIV	1, 2, 3	Načetínský potok	XIV/1 — 4	2,7	1,5	
65	XIV	4, 5	—	5/24 — 6/11	1,5	—	hraniční příkop
66	XIV	5	bezejmenný tok	6/11 — 7	0,4	0,5	
67	XIV	5, 6	Lesní potok	7 — 8	0,9	0,5	
68	XIV	6,7,8,9,10, 11,12,13,14	Černá	8 — 20/8	15,1	4,0	
69	XIV	14	rybník	20/8 — 20/10	0,2	—	
70	XIV	14	Černá	20/10 — XV/1	0,3	2,0	
71	XV	1	Černá	XV/1 — 1/1	0,1	1,5	
72	XV	1, 2	—	1/1 — 2	1,6	—	hraniční příkop
73	XV	2, 3, 4	Kamenička	2 — 3	2,8	0,8	
74	XV	4, 5	Přísečnice	3 — 4	1,6	4,0	
75	XV	11	—	12/22 — 13	0,05	—	hraniční příkop
76	XV	11, 12	Polava	13 — XVI/1	2,5	4,0	
77	XVI	1,2,3,4,5,6, 7,8,9,10,11	Polava	XVI/1 — 12/14	15,8	3,0	
78	XVI	11	rybník	12/15 — 12/16	0,015	—	
79	XVI	11	Polava	12/16 — 13	0,1	1,0	
80	XVII	7	Zlatý potok	10 — 10/1	0,005	3,0	
81	XVII	7	Polavský potok	10 — 10/10	0,7	4,0	
82	XVII	7, 8, 9	Komáří potok	10/10 — 15	3,1	2,0	
83	XVII	9	Komáří potok	15/5 — 15/9	0,4	1,0	
84	XVIII	1	Blatenský potok	2/1 — 3	0,7	6,0	
85	XVIII	1	Hraničný potok	3 — 3/3	0,3	4,0	
86	XVIII	1, 2, 3	Smolný potok	3/3 — 3/40	3,0	1,0	
87	XVIII	8	—	10 — XIX/1	1,2	—	hraniční příkop
88	XIX	1	—	XIX/1 — 1/6	0,3	—	hraniční příkop
89	XIX	9,10	Hraničná	11/11 — 12/19	2,1	0,7	
90	XIX	10, 11	Svatava	13 — 13/15	1,5	5,0	
91	XX	6	Kuželka	6/5 — 6/9	0,2	0,6	
92	XXI	2, 3, 4	Pstruhový potok	4 — 6/9	4,1	0,5	
93	XXI	4	Hraniční potok	6/11 — 7	0,2	0,5	
94	XXI	5	—	8/4 — 8/5	0,1	—	hraniční příkop
95	XXI	5, 6	Rákosina	8/5 — 8/15	0,9	0,5	
96	XXI	6	Rákosina	8/18 — 8/24	0,6	0,5	
97	XXI	7	Rokytník	10/9 — 10/10	0,1	0,5	
98	XXI	7	Rokytník	⊙ 10/11 — 10/11	0,01	0,5	⊙ = před doplňkovým znakem
99	XXI	7, 8	Rašeliník	12/5 — 12/11	0,6	0,4	
100	XXI	8	Černý potok	16/1 — 16/11	0,6	0,6	
101	XXI	8, 9	Černý potok	16/14 — 17	0,1	0,6	
102	XXI	11, 12	Velkorybnický potok	21/5 — 22	1,7	0,7	
103	XXI	12, 13	Sázek	22 — XXII/1	2,2	0,5	
104	XXII	1	Sázek	XXII/1 — 2	1,0	0,5	
105	XXII	2, 3	Sázek	3/12 — 3/20	0,5	0,5	
106	XXII	3	Hazlovský potok	4/19 — 4/22	0,1	0,3	
107	XXII	5	Plesná	8 — 8/5	0,3	0,6	
108	XXII	5, 6	Plesná	8/7 — 8/15	0,5	0,6	
109	XXII	6	Plesná	8/16 — 9	1,4	0,6	
110	XXII	6	Starý potok	9 — 9/7	0,5	0,6	
111	XXII	6	Starý potok	9/19 — 9/21	0,05	0,3	
112	XXII	8, 9	Hraniční potok	13/37 — 15/5	0,8	0,5	
113	XXIII	5	rybník	7/3 — 7/4	0,03	—	
114	XXIII	5, 6	Zelený potok	7/4 — 7/13	0,8	0,3	
115	XXIII	6	Zelený potok	7/16 — 7/18	0,2	0,3	
116	XXIII	6	Hranický potok	8/10 — 8/15	0,3	1,0	
117	XXIII	7	Lužní potok	10/12 — 10/13	0,01	0,4	
118	XXIII	8	Bystřina	12/2 — 12/7	0,6	0,4	
119	XXIII	8, 9	Bystřina	12/8 — 12/11	0,3	0,4	
120	XXIII	9, 10	Bystřina	12/11 — 13/9	3,7	0,5	
121	XXIII	10, 11	Bystřina	13/10 — 15	1,2	0,5	
122	XXIII	11	Brodivý potok	15/3 — 15/7	0,4	0,4	
123	XXIII	11	Lesní potok	17/2 — 17/4	0,3	0,4	

STÁTNÍ HRANICE
ČESKÁ REPUBLIKA - SPOLKOVÁ REPUBLIKA NĚMECKO
část Svobodný stát Sasko

HRANIČNÍ ÚSEK XXII

Od základního hraničního znaku $\frac{XXII}{1}$ u mostu silnice z Vojtanova do Schönberg

k základnímu hraničnímu znaku $\frac{XXIII}{1}$ na západní straně silnice

z Aše do Bad Elster (délka 25,1 km)

OBSAH:

Přehledný list (1 list)
Vysvětlivky (1 list)
Popis státních hranic (1 list)
Hraniční nárysy (19 listů)
Hraniční mapy (12 listů)
Seznam hraničních silnic a hraničních cest (1 list)
Seznam hraničních vodních toků a hraničních příkopů (1 list)

ČESKO - NĚMECKÉ STÁTNÍ HRANICE

část Svobodný stát Sasko

PŘEHLEDNÝ LIST

Hraniční úsek XXII

1:25 000

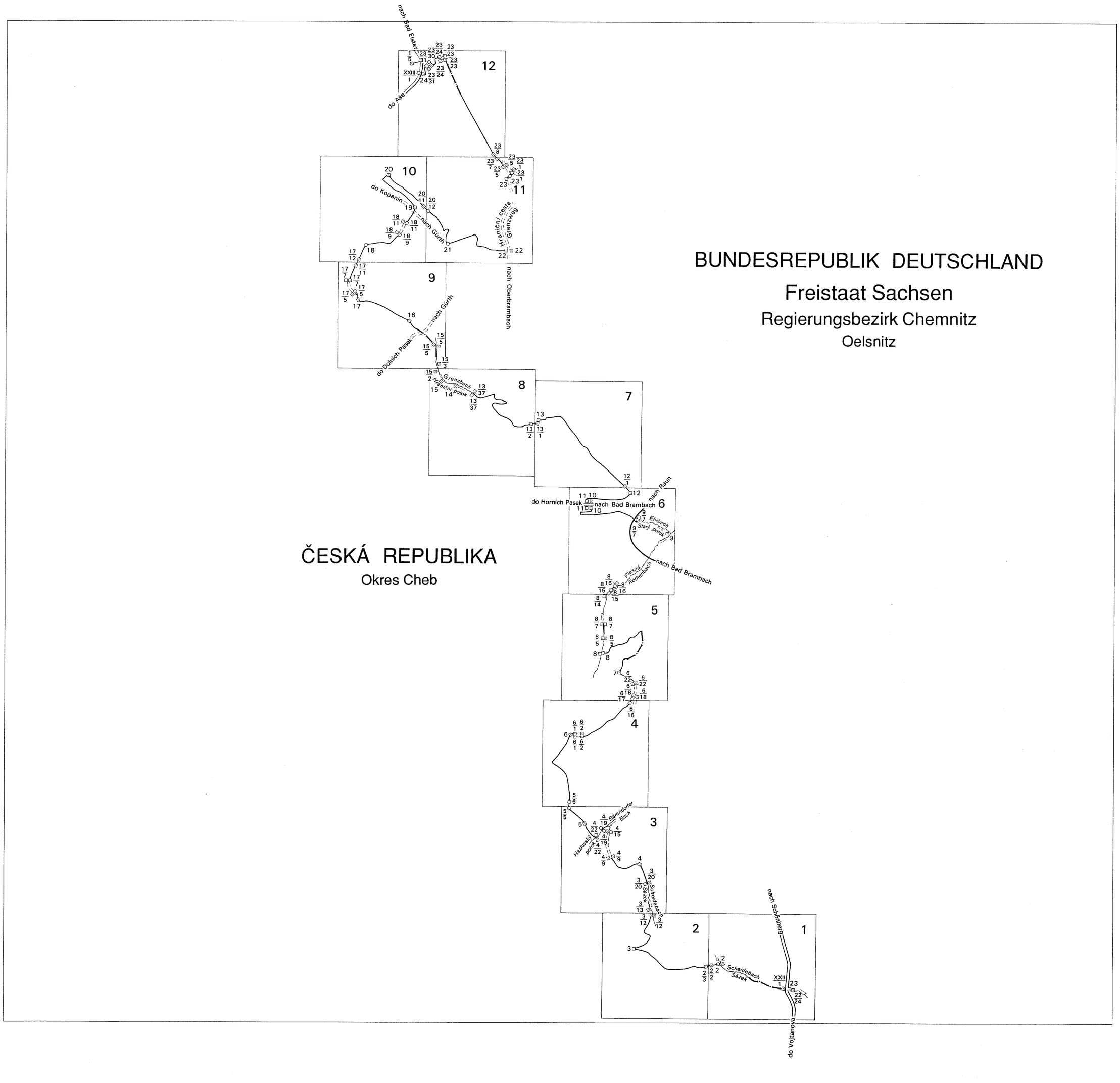

ČESKÁ REPUBLIKA

Okres Cheb

BUNDESREPUBLIK DEUTSCHLAND

Freistaat Sachsen

Regierungsbezirk Chemnitz

Oelsnitz

ČESKO - NĚMECKÉ STÁTNÍ HRANICE

část Svobodný stát Sasko

VYSVĚTLIVKY

I. Povšechné poznámky o provedení technických prací

Na základě rozhodnutí vládních delegací bývalé Československé socialistické republiky a bývalé Německé demokratické republiky byl v letech 1977 až 1980 přezkoušen, zaměřen a vyznačen průběh státních hranic a byla vyhotovena nová hraniční dokumentace.

Tyto práce byly provedeny na základě "Technické směrnice pro vyměřování a vyznačení průběhu státních hranic" a "Technické směrnice pro vyhotovení hraniční dokumentace". Přitom se vycházelo ze zásady, že základem pro obnovu vyznačení státních hranic a hraniční dokumentaci jsou odpovídající části existující hraniční dokumentace z roku 1937 a s ní související měřické podklady.

V dílčích úsecích byly po vzájemné dohodě provedeny nepatrné úpravy průběhu resp. změny charakteru společných státních hranic.

Části mokrých státních hranic, které jsou tvořeny střednicemi hraničních vodních toků, byly nově zaměřeny a dokumentovány.

Hraniční znaky přímého vyznačení a hraniční znaky nepřímého vyznačení ležící na státním území bývalé Německé demokratické republiky byly vyměněny za nové typy hraničních znaků.

V letech 1986 - 1988 následovalo společné přezkoušení hraničních znaků. Z toho vyplynula částečná aktualizace hraničních dokumentů.

Na základě politických změn v obou státech a v souladu s výsledky společného přezkoušení hraničních znaků byl proveden v roce 1994 a 1995 nový tisk aktualizované hraniční dokumentace, jehož výsledkem je hraniční dokumentární dílo státních hranic mezi Českou republikou a Spolkovou republikou Německo v části hranic se Svobodným státem Sasko.

Státní hranice mezi Českou republikou a Spolkovou republikou Německo v části se Svobodným státem Sasko probíhají od bodu styku se státními hranicemi Polské republiky k bodu styku se zemskými hranicemi mezi Svobodným státem Bavorsko a Svobodným státem Sasko. Jsou rozděleny na 23 hraničních úseků.

Hraniční úsek I začíná u bodu styku státních hranic smluvních států se státními hranicemi Polské republiky v hraničním vodním toku Lužická Nisa. Hraniční úsek XXIII končí u bodu styku se zemskými hranicemi mezi Svobodným státem Bavorsko a Svobodným státem Sasko.

Počáteční body hraničních úseků jsou vyznačeny základními hraničními znaky, které jsou očíslovány ve tvaru zlomku, v jehož čitateli je číslo daného hraničního úseku uvedeného římskou číslicí a ve jmenovateli arabské číslo 1. Základní hraniční znak je současně prvním hlavním hraničním znakem (např. IV/1).

Hlavní hraniční znaky jsou na důležitých lomových bodech průběhu státních hranic a jsou číslovány průběžně v každém hraničním úseku arabskými číslicemi, počínaje číslem 2.

Mezilehlé hraniční znaky vyznačují lomové body průběhu státních hranic. Mezi dvěma sousedními hlavními hraničními znaky jsou číslovány průběžně ve tvaru zlomku. V čitateli je arabské číslo předcházejícího hlavního hraničního znaku a ve jmenovateli pořadové arabské číslo mezilehlého hraničního znaku (např. 3/1).

Iniciály C a D jsou umístěny na hraničních znacích přímého vyznačení průběhu státních hranic na straně přivrácené ke státnímu území příslušného státu. Hraniční znaky nepřímého vyznačení průběhu státních hranic mají na straně přivrácené k průběhu státních hranic iniciálu toho státu, na jehož území stojí. Číslování hraničních znaků probíhá zásadně od východu na západ.

Ke zvýšení zřetelnosti průběhu státních hranic byly osazeny doplňkové hraniční znaky bez označení.

Průběh státních hranic na hraničních silnicích, hraničních cestách, hraničních příkopech a hraničních vodních tocích je vyznačen hraničními znaky zpravidla střídavě na obou státních územích. Na začátku a na konci jsou zpravidla zdvojené hraniční znaky.

Hraniční polygon z hraniční dokumentace z roku 1937 byl měřicky přezkoušen, obnoven a částečně doplněn. Poloha bodů hraničního polygonu je zpravidla stabilizována drenážními trubkami. Polygonové body jsou označeny v hraničních dokumentech číslem nejbližšího hraničního znaku a písmenem P (např. P 3/1). Výsledky měření úhlů a délek hraničního polygonu jsou zaneseny v hraničních nárysech.

Rozdělení listů hraničních map je odvozeno z hraniční dokumentace z roku 1937, jejíž základem jsou tři místní Soldnerovy systémy saské zemské triangulace v Gaussově konformním zobrazení. Hraniční mapy jsou vyhotoveny v měřítku 1:2500 a orientovány k severu. Na těchto mapách je znázorněn průběh státních hranic se všemi hraničními znaky, polygonovými body a po jejich obou stranách cca 30 m široké terénní pásmo se situačními prvky a s hranicemi správních území.

Ke každému listu hraničních map byly vyhotoveny hraniční nárysy v přibližném měřítku 1:1000. Hraniční nárysy obsahují zákres hraničního polygonu, polohu hraničních znaků, důležité situační prvky, jakož i měřické údaje o hraničním polygonu a poloze hraničních znaků.

Tiskové podklady byly vyhotoveny po projednání a se souhlasem obou smluvních států.

Společné měřické podklady a tiskové podklady českého alternátu hraničního dokumentárního díla budou uloženy na ministerstvu vnitra v Praze, podklady německého alternátu v Saském zemském zeměměřickém úřadu v Drážďanech.

Hraniční znaky

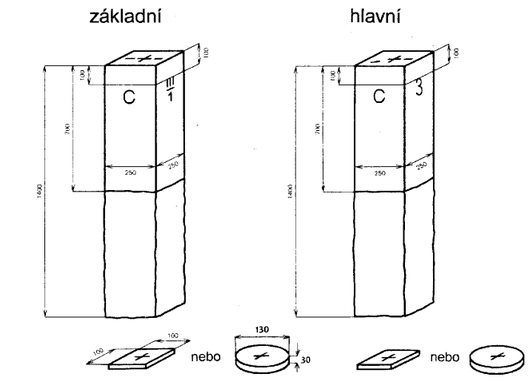

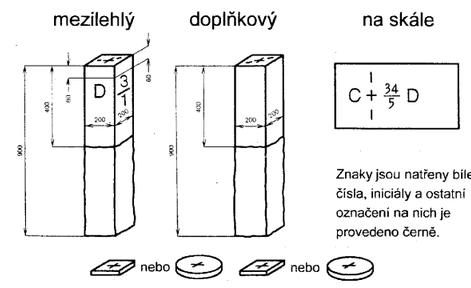

Znaky jsou natřeny bíle, čísla, iniciály a ostatní označení na nich je provedeno černě.

Poznámka:
Kromě uvedených hraničních znaků jsou státní hranice označeny historickými hraničními znaky a na českém státním území netypickými hraničními znaky (se zkosenými hornimi hranami).

II. Přehled hraničních úseků

Hraniční úsek	Vymezení hraničního úseku	Délka suchých hranic	Délka mokrých hranic	Délka celkem	Počet základních	Počet hlavních	Počet mezilehlých	Počet doplňkových	Počet hraničních nárysů	Počet hraničních map
		km			hraničních znaků					
I	od bodu styku státních hranic smluvních států se státními hranicemi Polské republiky, v hraničním vodním toku Lužická Nisa, až k základnímu hraničnímu znaku II/1 na jižním okraji obce Waltersdorf	17,5	3,4	20,9	1	22	478	61	14	13
II	od základního hraničního znaku II/1 na jižním okraji obce Waltersdorf k základnímu hraničnímu znaku III/1 na jižní straně silnice z Rumburka do Seifhennersdorf	21,6	1,4	23,0	1	27	567	102	16	16
III	od základního hraničního znaku III/1 na jižní straně silnice z Rumburka do Seifhennersdorf k základnímu hraničnímu znaku IV/1 na severní straně ulice ke státním hranicím v Neusalza-Spremberg	16,0	3,2	19,2	1	27	493	31	16	14
IV	od základního hraničního znaku IV/1 na severní straně ulice ke státním hranicím v Neusalza-Spremberg k základnímu hraničnímu znaku V/1 na severní straně silnice ze Severního do Steinigtwolmsdorf	19,0	1,2	20,2	1	25	647	36	16	14
V	od základního hraničního znaku V/1 na severní straně silnice ze Severního do Steinigtwolmsdorf k základnímu hraničnímu znaku VI/1 na jižní straně silnice z Dolní Poustevny do Sebnitz	15,5	1,3	16,8	1	18	565	32	13	10
VI	od základního hraničního znaku VI/1 na jižní straně silnice z Dolní Poustevny do Sebnitz k základnímu hraničnímu znaku VII/1 východně mostu na cestě z Jetřichovic do Hinterhermsdorf	11,8	15,3	27,1	1	27	743	4	21	16
VII	od základního hraničního znaku VII/1 východně mostu na cestě z Jetřichovic do Hinterhermsdorf k základnímu hraničnímu znaku VIII/1 na mostě železniční tratě z Děčína do Bad Schandau	10,4	4,6	15,0	1	24	257	2	14	10
VIII	od základního hraničního znaku VIII/1 na mostě železniční tratě z Děčína do Bad Schandau k základnímu hraničnímu znaku IX/1 na východní straně silnice z Petrovic do Bahratal	14,4	8,4	22,8	1	25	533	24	17	15
IX	od základního hraničního znaku IX/1 na východní straně silnice z Petrovic do Bahratal k základnímu hraničnímu znaku X/1 na východní straně cesty z Fojtovic do Müglitz	9,2	8,8	18,0	1	16	505	23	16	12
X	od základního hraničního znaku X/1 na východní straně cesty z Fojtovic do Müglitz k základnímu hraničnímu znaku XI/1 na východní straně silnice z Moldavy do Hermsdorf	8,7	10,4	19,1	1	19	468	60	14	12
XI	od základního hraničního znaku XI/1 na východní straně silnice z Moldavy do Hermsdorf ke zdvojenému základnímu znaku XII/1 na mostě cesty z Českého Jiřetína do Cämmerswalde	3,4	11,6	15,0	1	14	400	5	12	10
XII	od zdvojeného základního hraničního znaku XII/1 na mostě cesty z Českého Jiřetína do Cämmerswalde k základnímu hraničnímu znaku XIII/1 na levém břehu hraničního vodního toku Svidnice západně od obce Nová Ves v Horách	4,6	15,0	19,6	1	17	277	2	16	11
XIII	od základního hraničního znaku XIII/1 na levém břehu hraničního vodního toku Svidnice, západně obce Nová Ves v Horách k základnímu hraničnímu znaku XIV/1 u mostu silnice z Kálku do Rübenau	0,1	24,2	24,3	1	15	195	4	18	14
XIV	od základního hraničního znaku XIV/1 u mostu silnice z Kálku do Rübenau k základnímu hraničnímu znaku XV/1 na pravém břehu hraničního vodního toku Černá, 2,7 km jižně od obce Satzung	3,3	19,6	22,9	1	19	208	19	18	14
XV	od základního hraničního znaku XV/1 na pravém břehu vodního toku Černá, 2,7 km jižně od obce Satzung k základnímu hraničnímu znaku XVI/1 u mostu silnice z Vejprt do Bärenstein	9,4	7,0	16,4	1	13	218	3	13	12
XVI	od základního hraničního znaku XVI/1 u mostu silnice z Vejprt do Bärenstein k základnímu hraničnímu znaku XVII/1 na silnici z Božího Daru do Oberwiesenthal	2,3	15,9	18,2	1	13	184	2	12	11
XVII	od základního hraničního znaku XVII /1 na silnici z Božího Daru do Oberwiesenthal ke základnímu hraničnímu znaku XVIII/1 na severní straně silnice z Potůčků do Johanngeorgenstadt	17,7	4,2	21,9	1	22	209	6	13	13
XVIII	od základního hraničního znaku XVIII/1 na severní straně silnice z Potůčků do Johanngeorgenstadt k základnímu hraničnímu znaku XIX/1 na západní straně cesty z Přebuzi do Weitersglashütte	9,7	4,0	13,7	1	10	192	-	8	8
XIX	od základního hraničního znaku XIX/1 na západní straně cesty z Přebuzi do Weitersglashütte k základnímu hraničnímu znaku XX/1 na západní straně silnice z Kraslic do Klingenthal	12,5	3,6	16,1	1	13	221	82	11	11
XX	od základního hraničního znaku XX/1 na západní straně silnice z Kraslic do Klingenthal ke zdvojenému základnímu hraničnímu znaku XXI/1 na západní straně silnice z Lubů do Wernitzgrün	13,4	0,2	13,6	1	9	233	108	10	10
XXI	od zdvojeného základního hraničního znaku XXI/1 na západní straně silnice z Lubů do Wernitzgrün k základnímu hraničnímu znaku XXII/1 u mostu silnice z Vojtanova do Schönberg	12,8	11,2	24,0	1	22	361	69	13	13
XXII	od základního hraničního znaku XXII/1 u mostu silnice z Vojtanova do Schönberg k základnímu hraničnímu znaku XXIII/1 na západní straně silnice z Aše do Bad Elster	20,0	5,1	25,1	1	23	436	287	19	12
XXIII	od základního hraničního znaku XXIII/1 na západní straně silnice z Aše do Bad Elster k bodu styku státních hranic smluvních států se zemskými hranicemi mezi Svobodným státem Bavorsko a Svobodným státem Sasko	13,2	7,8	21,0	1	17	292	128	13	11
	celkem	266,5	187,4	453,9	23	437	8682	1090	333	282

III. Výklad značek

Smluvené značky: Hraniční mapa	Hraniční nárys	Přehledný list	Význam
			státní hranice průběh státních hranic
			zemské hranice
			hranice správního území
			okresní hranice
			obecní hranice
			hranice kultur plot, zeď
			základní hraniční znak hlavní hraniční znak
			mezilehlý hraniční znak
			doplňkový hraniční znak
			skalní znak
			hraniční znak v úrovni terénu
			hraniční bod, bóje
			trigonometrický bod
			polygonový bod
			měřický bod
			profilové a nivelační znaky na Labi
			polygonová strana měřická přímka a kolmice
			kótování měřických přímek a úhlů
			hlavní silnice
			vedlejší silnice
			lesní a polní cesty
			pěšina
			železnice
			most

Smluvené značky: Hraniční mapa	Hraniční nárys	Přehledný list	Význam
			obytné budovy + sídla
			neobytné budovy
			vodní tok do šířky 2,0 m
			vodní tok širší než 2,0 m
			bažiny
			propustek, jez
			jehličnatý les
			listnatý les
			zahrada
			louka, pastvina
			orientačně významné stromy
			jednotlivé stromy
			křoví
			elektrické vedení
			telefonní vedení
			skály
			terénní stupeň
ČESKÁ REPUBLIKA			7.0 stát
Liberec	6.0	Liberec	správní území
Děčín	5.0	Děčín	okres
Lípa	4.0	Lípa	obec
potok (2.0 – 5.0)	*potok* (4.0 – 10.0)	*potok* (2.0 – 5.0)	vodní toky
Fláj	2.0	Fláj	topografické objekty
do Klínů	2.0 do Klínů	do Klínů	směry u komunikací

ČESKO - NĚMECKÉ STÁTNÍ HRANICE

část Svobodný stát Sasko

POPIS STÁTNÍCH HRANIC

Hraniční úsek XXII

Hraniční úsek XXII je částí státních hranic mezi Českou republikou a Spolkovou republikou Německo od základního hraničního znaku XXII/1 západně od silničního mostu z Vojtanova do Schönberg k základnímu hraničnímu znaku XXIII/1 na západní straně silnice z Aše do Bad Elster. Celková délka je 25,1 km, z toho je 20,0 km suchého a 5,1 km mokrého úseku státních hranic.

Průběh státních hranic je v tomto úseku vyznačen přímo 14 hlavními hraničními znaky, 312 mezilehlými hraničními znaky a 282 doplňkovými hraničními znaky. Dále je vyznačen nepřímo 6 zdvojenými hlavními hraničními znaky, 32 zdvojenými mezilehlými hraničními znaky a střídavě osazenými jedním základním hraničním znakem, 3 hlavními hraničními znaky, 92 mezilehlými hraničními znaky a 5 doplňkovými hraničními znaky.

Od základního hraničního znaku XXII/1 ke zdvojenému hraničnímu znaku 2 určuje průběh státních hranic v délce 1,0 km severozápadním směrem střednice hraničního vodního toku Sázek (Scheidebach). Průměrná šířka hraničního vodního toku je 0,5 m. Na státním území České republiky je louka a mezi základním hraničním znakem XXII/1 a hraničními znaky 1/2, 1/7 a 1/8 je za pásem louky les. Na státním území Spolkové republiky Německo je louka.

Od zdvojeného hraničního znaku 2 k hraničnímu znaku 2/10 probíhají státní hranice v délce 0,6 km západním směrem. Na státním území České republiky je les, který je mezi hraničními znaky 2/2 a 2/6 přerušen loukou. Na státním území Spolkové republiky Německo je k hraničnímu znaku 2/5 les a dále je louka. Mezi zdvojeným hraničním znakem 2 a hraničním znakem 2/1 protíná státní hranice cesta. U hraničního znaku 2/6 končí cesta ze státního území Spolkové republiky Německo. Terén mezi zdvojeným hraničním znakem 2 a hraničním znakem 2/1 prudce stoupá.

Od hraničního znaku 2/10 k hraničnímu znaku 3 probíhají státní hranice v délce 0,5 km severozápadním směrem. Na státním území České republiky je k hraničnímu znaku 2/24 les, ve kterém je podél státních hranic mezi hraničními znaky 2/11 a 2/24 pás louky. Dále k hraničnímu znaku 3 je louka. Na státním území Spolkové republiky Německo je k hraničnímu znaku 2/16 louka, dále je les.

Od hraničního znaku 3 probíhají státní hranice v délce 1,3 km převážně severním směrem k hraničnímu znaku 4, odtud v délce 0,2 km západním směrem k hraničnímu znaku 4/6 a dále v délce 0,5 km severním směrem k hraničnímu znaku 4/17. Mezi zdvojenými hraničními znaky 3/12 a 3/20 určuje průběh státních hranic v délce 0,5 km střednice hraničního vodního toku Sázek (Scheidebach). Mezi zdvojenými hraničními znaky 4/9 a 4/15 určuje průběh státních hranic v délce 0,3 km osa hraniční cesty. Na státním území Spolkové republiky Německo je les, který je mezi hraničními znaky 3/2 a 3/4, 3/10 a 3/14 přerušen loukou. Mezi hraničními znaky 3/14 a 4 je v lese podél státních hranic pás louky.

Od hraničního znaku 4/17 probíhají státní hranice v délce 0,2 km jihozápadním směrem ke zdvojenému hraničnímu znaku 4/22, odtud v délce 1,1 km severozápadním směrem k hraničnímu znaku 5/18 a dále v délce 0,4 km severovýchodním směrem k hraničnímu znaku 6. Mezi zdvojenými hraničními znaky 4/19 a 4/22 určuje průběh státních hranic v délce 0,1 km střednice hraničního vodního toku Házlovský potok (Bärendorfer Bach). Průměrná šířka hraničního vodního toku je 0,3 m. Na státním území České republiky je les, na státním území Spolkové republiky Německo je mezi hraničním znakem 4/17 a zdvojeným hraničním znakem 4/22 louka, dále je les. U hraničního znaku 5 a mezi hraničními znaky 5/1 a 5/2 protínají státní hranice cesty. Mezi hraničními znaky 5/9 a 6 vede podél státních hranic cesta, která několikrát protíná státní hranice.

Od hraničního znaku 6 probíhají státní hranice v délce 1,0 km severovýchodním směrem k hraničnímu znaku 6/19 a dále v délce 0,3 km převážně severozápadním směrem k hraničnímu znaku 7. Mezi hraničním znakem 6 a zdvojeným hraničním znakem 6/1, zdvojeným hraničním znakem 6/2 a hraničním znakem 6/7, zdvojeným hraničním znakem 6/22 a hraničním znakem 7 vedou podél státních hranic cesty, které státní hranice několikrát protínají. Tyto cesty jsou mezi zdvojenými hraničními znaky 6/1 a 6/2, 6/18 a 6/22 hraničními cestami, jejichž osy určují průběh státních hranic. Na státním území České republiky je les, který je mezi hraničními znaky 6/9 a 6/14 přerušen loukou. Na státním území Spolkové republiky Německo je k hraničnímu znaku 6/9 les, k hraničnímu znaku 6/12 je louka, odtud k hraničnímu znaku 6/22 je pole a dále les. Mezi hraničními znaky 6/14 a 6/15 je budova (obytná) se zahradou.

Od hraničního znaku 7 k hraničnímu znaku 7/13 probíhají státní hranice v délce 0,6 km převážně severovýchodním směrem. Po obou stranách státních hranic je les. Mezi hraničními znaky 7 a 7/3, 7/5 a 7/8 vede podél státních hranic cesta, která státní hranice několikrát protíná a mezi hraničními znaky 7/3 a 7/13 vede podél státních hranic na státním území Spolkové republiky Německo.

Od hraničního znaku 7/13 ke zdvojenému hraničnímu znaku 8 probíhají státní hranice v délce 0,6 km jihozápadním směrem. Po obou stranách státních hranic je les, který je mezi hraničními znaky 7/18 a 7/19 přerušen loukou. Mezi hraničními znaky 7/13 a 7/18 vede podél státních hranic na státním území Spolkové republiky Německo cesta. U hraničního znaku 7/18 protíná státní hranice cesta.

Od zdvojeného hraničního znaku 8 převážně určuje průběh státních hranic v délce 2,2 km severovýchodním směrem střednice hraničního vodního toku Plesná (Röthenbach) k jeho soutoku s hraničním vodním tokem Starý potok (Ehrbach) u hraničního znaku 9. Průměrná šířka hraničního vodního toku Plesná je 0,6 m. Mezi zdvojenými hraničními znaky 8/5 a 8/7, 8/15 a 8/16 jsou nepohyblivé úseky státních hranic. Po obou stranách státních hranic je louka, která je na státním území České republiky mezi hraničními znaky 8/3 a 8/9, 8/12 a zdvojeným hraničním znakem 8/16 přerušena lesem. Na státním území Spolkové republiky Německo končí louka u hraničního znaku 8/26 a dále je les. Mezi hraničními znaky 8/28 a 9 vede podél státních hranic cesta, u které je několik budov (hospodářské). Mezi hraničními znaky 8/25 a 8/26 přetíná státní hranice železniční trať z Bad Brambach do Raun.

Od soutoku hraničních vodních toků u hraničního znaku 9 určuje průběh státních hranic v délce 0,5 km převážně západním směrem střednice hraničního vodního toku Starý potok (Ehrbach) ke zdvojenému hraničnímu znaku 9/7. Průměrná šířka hraničního vodního toku je 0,6 m. Mezi hraničními znaky 9/3 a 9/4 probíhají státní hranice rybníkem. Po obou stranách státních hranic je louka. Na státním území Spolkové republiky Německo mezi hraničními znaky 9 a 9/3 vede podél státních hranic cesta.

Od zdvojeného hraničního znaku 9/7 probíhají státní hranice v délce 0,8 km převážně západním směrem k hraničnímu znaku 9/24. Mezi zdvojenými hraničními znaky 9/19 a 9/21 určuje průběh státních hranic v délce 50 m střednice hraničního vodního toku Starý potok (Ehrbach). Na státním území České republiky je louka, která je mezi hraničními znaky 9/8 a 9/12, 9/18 a 9/22 přerušena lesem. Na státním území Spolkové republiky Německo je louka. Mezi hraničními znaky 9/9 a 9/10 protíná státní hranice železniční trať z Bad Brambach do Raun.

Od hraničního znaku 9/24 probíhají státní hranice v délce 0,2 km východním směrem k hraničnímu znaku 9/28 a odtud v délce 0,1 km severním směrem ke zdvojenému hraničnímu znaku 10. Od zdvojeného hraničního znaku 10 ke zdvojenému hraničnímu znaku 11 určuje průběh státních hranic v délce 0,1 km západním směrem osa hraniční silnice z Horních Pasek do Bad Brambach. Od zdvojeného hraničního znaku 11 probíhají státní hranice v délce 0,6 km východním směrem k hraničnímu znaku 12. Na státním území České republiky je mezi hraničním znakem 9/25 a zdvojeným hraničním znakem 10 les a dále louka. Na státním území Spolkové republiky Německo je louka u zdvojeného hraničního znaku 11 budova (obytná) se zahradou. Od zdvojeného hraničního znaku 10 k hraničnímu znaku 11/5 vede podél státních hranic silnice do Bad Brambach a od hraničního znaku 11/5 k hraničnímu znaku 12 cesta. Mezi hraničními znaky 11/8 a 12 je zahrada.

Od hraničního znaku 12 probíhají státní hranice v délce 1,2 km severozápadním směrem k hraničnímu znaku 12/19 a dále v délce 0,6 km západním směrem k hraničnímu znaku 13/5. Na státním území Spolkové republiky Německo končí u hraničního znaku 12/2 a na státním území České republiky u hraničního znaku 12/3 louka a dále je les. Mezi hraničními znaky 12/3 a 12/7 vede podél státních hranic cesta, která státní hranice několikrát protíná. Na státním území České republiky je les mezi hraničními znaky 12/11 a 12/14 přerušen polem. Mezi hraničními znaky 12/16 a 12/19 vede podél státních hranic na státním území Spolkové republiky Německo cesta. Mezi hraničními znaky 12/19 a 12/23 je louka, dále k hraničnímu znaku 13 pás lesa a odtud k hraničnímu znaku 13/3 pole. Dále je louka. Na státním území České republiky končí mezi hraničními znaky 13/3 a 13/4 les, dále je louka. Mezi hraničními znaky 13 a 13/1 protíná státní hranice cesta.

Od hraničního znaku 13/5 probíhají státní hranice v délce 3,0 km převážně severozápadním směrem k hraničnímu znaku 17. Od zdvojeného hraničního znaku 13/37 ke zdvojenému hraničnímu znaku 15/5 určuje průběh státních hranic v délce 0,8 km střednice hraničního vodního toku Hraniční potok (Grenzbach). Průměrná šířka hraničního vodního toku je 0,5 m. Mezi hraničními znaky 13/5 a 13/14 protíná několikrát státní hranice vodní tok (bezejmenný). U hraničního znaku 13/16 končí louka a začíná po obou stranách státních hranic les, který je na státním území Spolkové republiky Německo mezi hraničními znaky 13/21 a 13/23 přerušen polem. Od hraničního znaku 13/29 vede podél státních hranic na státním území Spolkové republiky Německo cesta, která protíná státní hranice u hraničního znaku 13/32 a dále vede podél státních hranic na státním území České republiky k hraničnímu znaku 13/34. U hraničního znaku 13/33 končí les na obou stranách státních hranic, dále je louka. Mezi hraničním znakem 13/34 a zdvojeným hraničním znakem 13/37 protíná několikrát státní hranice vodní tok Hraniční potok (Grenzbach). Na státním území České republiky je louka, která je mezi hraničními znaky 13/36 a 13/37 přerušena lesem. Na státním území Spolkové republiky Německo končí u hraničního znaku 15 louka a začíná les. Od hraničního znaku 15/2 k hraničnímu znaku 15/4 vede podél státních hranic cesta. Na státním území České republiky končí u hraničního znaku 15/6 louka, dále je les. U hraničních znaků 15/9, 16 a 16/6 protínají státní hranice cesty. Mezi hraničními znaky 16 a 16/3 je na státním území Spolkové republiky Německo pole.

Od hraničního znaku 17 probíhají státní hranice v délce 1,5 km severovýchodním směrem k hraničnímu znaku 19 a dále v délce 0,4 km severozápadním směrem k hraničnímu znaku 20. Mezi zdvojenými hraničními znaky 17/5 a 17/7 v délce 0,1 km a zdvojenými hraničními znaky 18/9 a 18/11, v délce 0,1 km určují průběh státních hranic osy hraničních cest. Po obou stranách státních hranic je les, který končí u zdvojeného hraničního znaku 18/9. Na státním území Spolkové republiky Německo je louka. Na státním území České republiky je k hraničnímu znaku 18/13 pole a dále louka. Mezi zdvojeným hraničním znakem 17/7 a hraničním znakem 18, mezi zdvojeným hraničním znakem 18/11 a hraničním znakem 18/14 vedou podél státních hranic cesty. U hraničního znaku 18/3 a mezi hraničními znaky 18/14 a 18/15 protínají státní hranice cesty. Mezi hraničními znaky 19/4 a 20 protíná státní hranice vodní tok Doubravský potok (Gürtherbach).

Od hraničního znaku 20 probíhají státní hranice v délce 1,9 km převážně jihovýchodním směrem ke zdvojenému hraničnímu znaku 22. Na státním území České republiky je les, který je mezi hraničními znaky 20/7 a 20/11, 20/18 a 20/20 přerušen loukou. Mezi hraničními znaky 20 a 20/15, 21/14 a zdvojeným hraničním znakem 22 vedou podél státních hranic cesty. Na státním území Spolkové republiky Německo je k hraničnímu znaku 21 louka, k hraničnímu znaku 21/15 les a dále pole. Mezi hraničními znaky 20 a 21 teče podél státních hranic vodní tok Gürtherbach. Mezi hraničními znaky 21/6 a 21/10 vede podél státních hranic cesta. Mezi hraničními znaky 20/9 a 20/10, 21/7 a 21/8, 21/14 a 21/15, 21/15 a zdvojeným hraničním znakem 22 protínají státní hranice cesty.

Od zdvojeného hraničního znaku 22 probíhají státní hranice v délce 1,1 km severním směrem ke zdvojenému hraničnímu znaku 23/1, odtud v délce 2,0 km severozápadním směrem k hraničnímu znaku 23/23 a dále v délce 0,6 km západním směrem k základnímu hraničnímu znaku XXIII/1. Mezi zdvojenými hraničními znaky 22 a 23 v délce 1,0 km, 23/1 a 23/5 v délce 0,2 km, 23/23 a 23/24 v délce 30 m, 23/30 a 23/31 v délce 30 m určují průběh státních hranic osy hraničních cest. Po obou stranách státních hranic je les. Na státním území Spolkové republiky Německo vedou mezi zdvojeným hraničním znakem 23/5 a hraničním znakem 23/14 a mezi hraničními znaky 23/17 a 23/18 podél státních hranic cesty. Na státním území České republiky vede podél státních hranic mezi zdvojenými hraničními znaky 23 a 23/1 cesta. U hraničního znaku 23/18 protíná státní hranice cesta a mezi hraničním znakem 24 a základním hraničním znakem XXIII/1 silnice z Kopanin do Bad Elster.

1

ČESKO - NĚMECKÉ STÁTNÍ HRANICE

část Svobodný stát Sasko

HRANIČNÍ NÁRYS

Hraniční úsek XXII

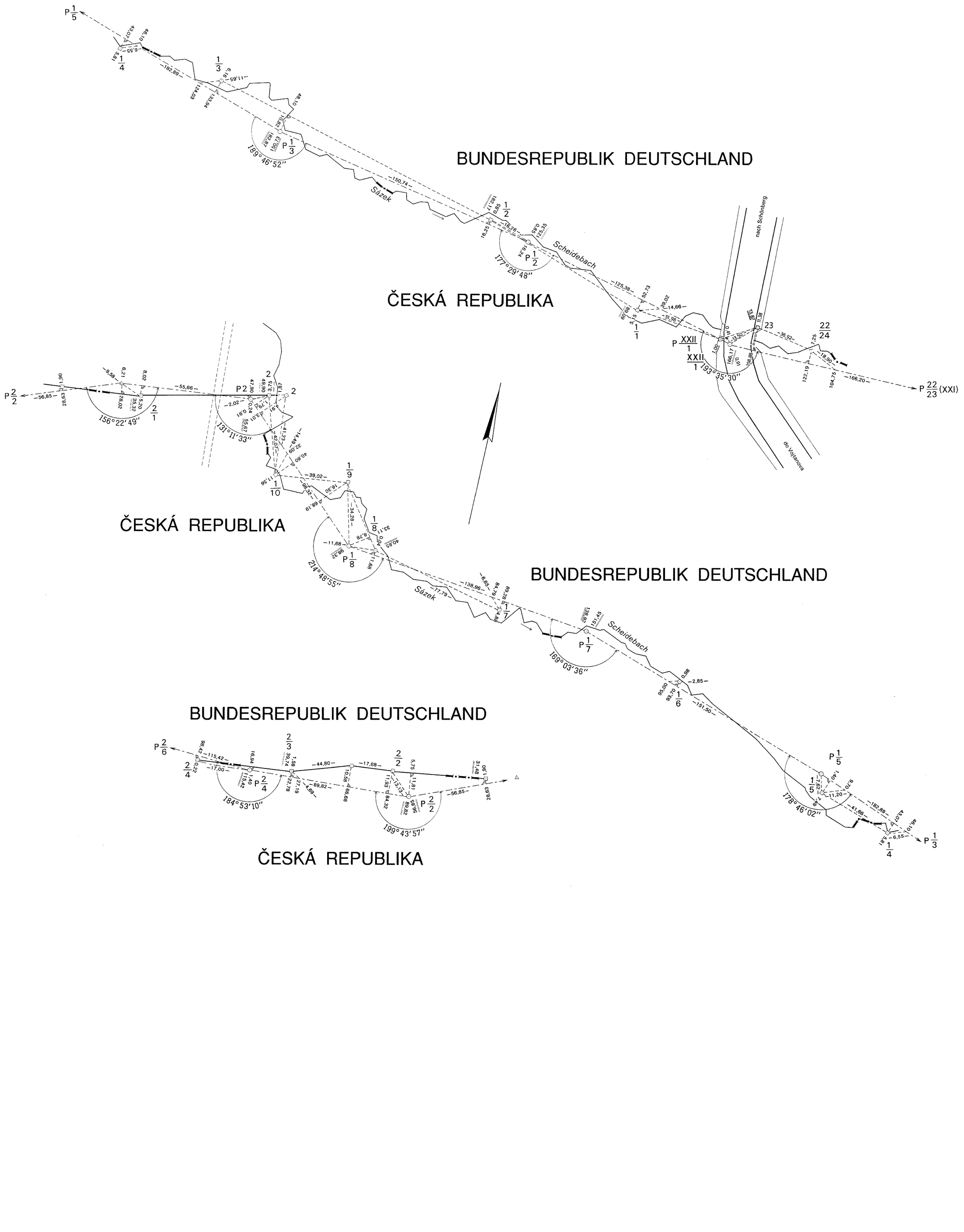

1

ČESKO - NĚMECKÉ STÁTNÍ HRANICE

část Svobodný stát Sasko

HRANIČNÍ MAPA

Hraniční úsek XXII

1 : 2500

BUNDESREPUBLIK DEUTSCHLAND

Freistaat Sachsen

Regierungsbezirk Chemnitz

Landkreis Oelsnitz

Gemeinde Bad Brambach



ČESKÁ REPUBLIKA

Okres Cheb

Obec Vojtanov

2

ČESKO - NĚMECKÉ STÁTNÍ HRANICE

část Svobodný stát Sasko

HRANIČNÍ NÁRYS

Hraniční úsek XXII

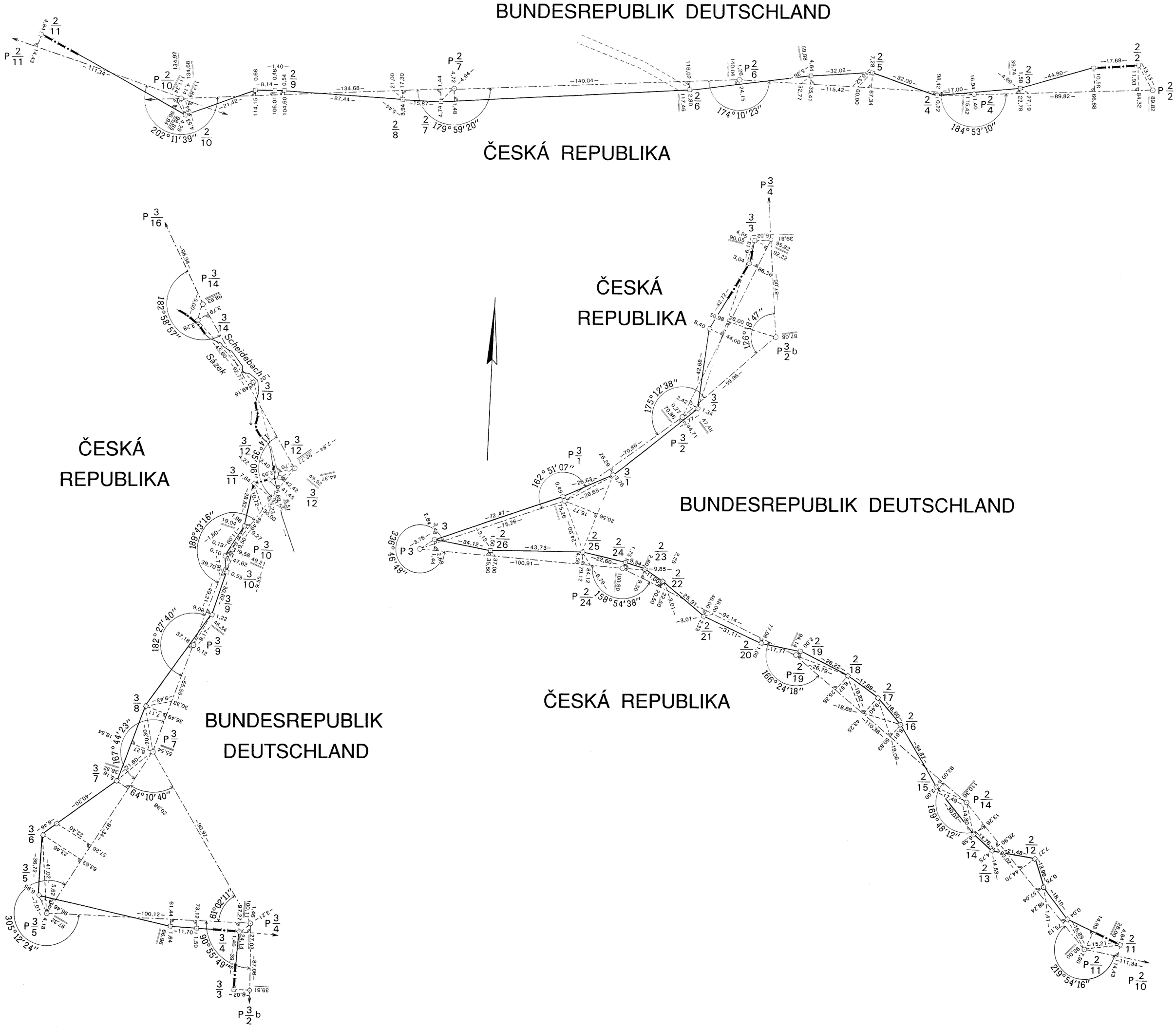

2

ČESKO - NĚMECKÉ STÁTNÍ HRANICE

část Svobodný stát Sasko

HRANIČNÍ MAPA

Hraniční úsek XXII

1 : 2500



3a

ČESKO - NĚMECKÉ STÁTNÍ HRANICE

část Svobodný stát Sasko

HRANIČNÍ NÁRYS

Hraniční úsek XXII

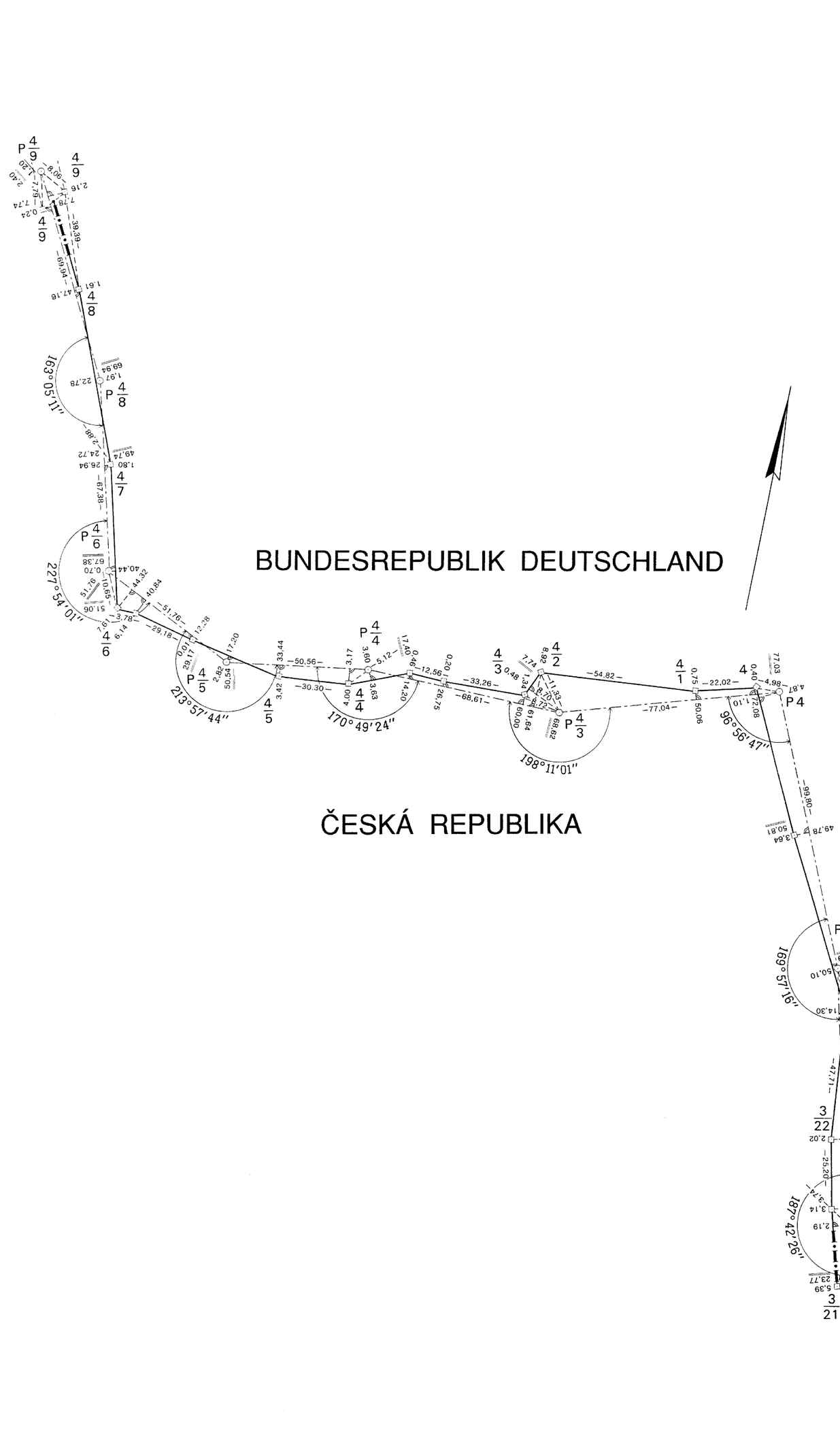

3b

ČESKO - NĚMECKÉ STÁTNÍ HRANICE

část Svobodný stát Sasko

HRANIČNÍ NÁRYS

Hraniční úsek XXII

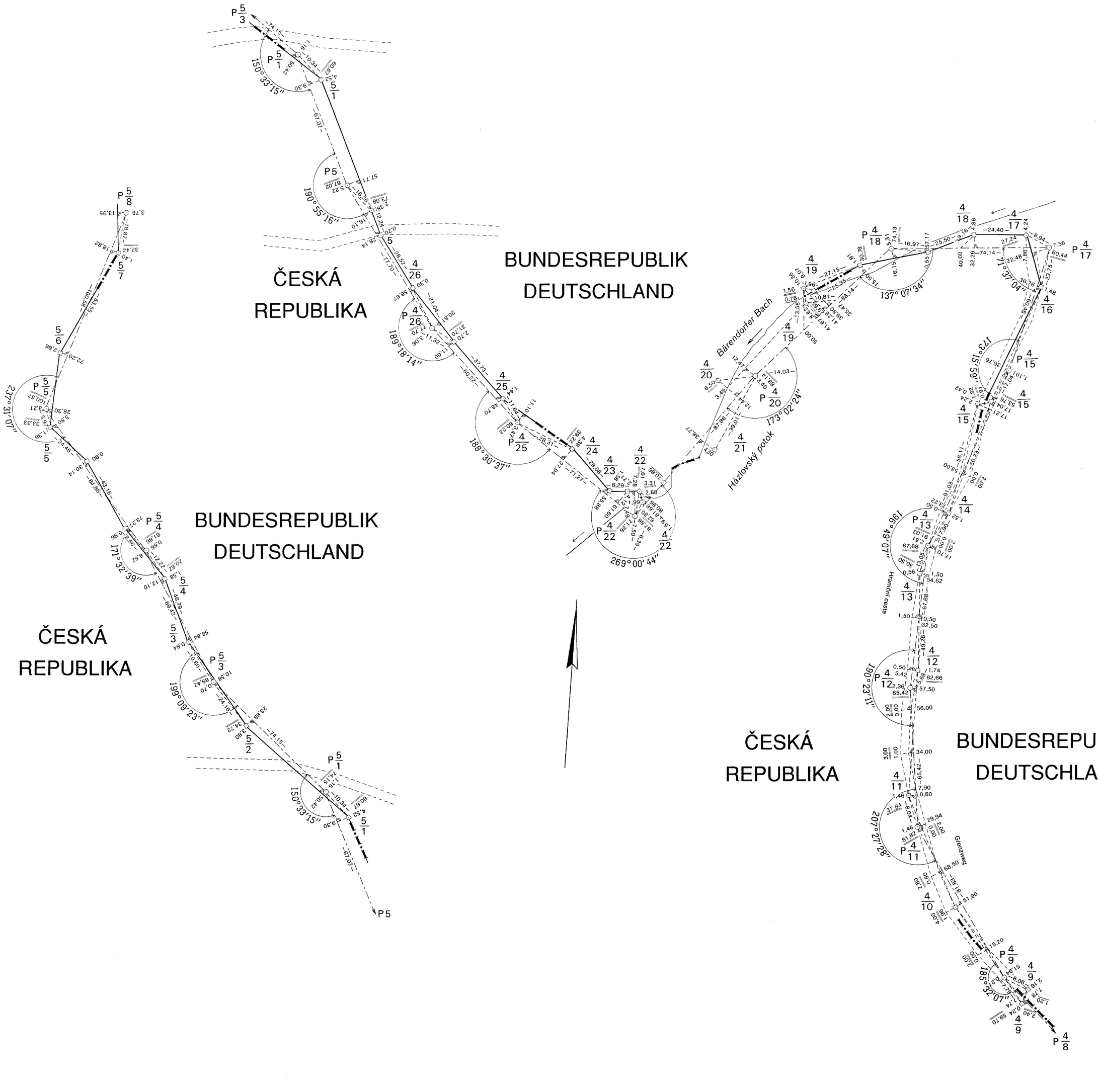

3

ČESKO - NĚMECKÉ STÁTNÍ HRANICE

část Svobodný stát Sasko

HRANIČNÍ MAPA

Hraniční úsek XXII

1 : 2500



BUNDESREPUBLIK DEUTSCHLAND

Freistaat Sachsen

Regierungsbezirk Chemnitz

Landkreis Oelsnitz

Gemeinde Bad Brambach

ČESKÁ REPUBLIKA

Okres Cheb

Obec Hazlov

4a

ČESKO - NĚMECKÉ STÁTNÍ HRANICE

část Svobodný stát Sasko

HRANIČNÍ NÁRYS

Hraniční úsek XXII



4b

ČESKO - NĚMECKÉ STÁTNÍ HRANICE

část Svobodný stát Sasko

HRANIČNÍ NÁRYS

Hraniční úsek XXII

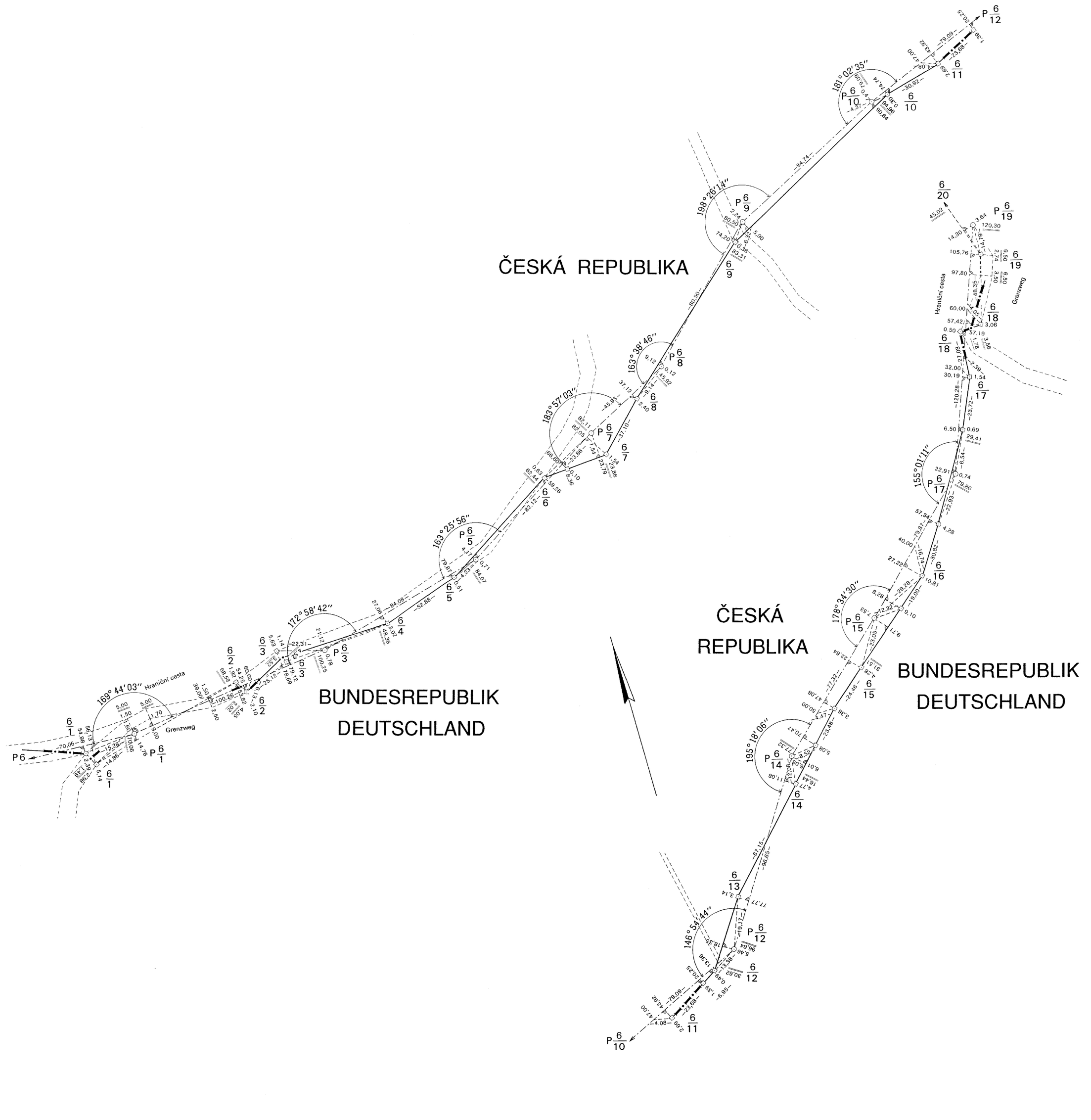

4

ČESKO - NĚMECKÉ STÁTNÍ HRANICE

část Svobodný stát Sasko

HRANIČNÍ MAPA

Hraniční úsek XXII

1 : 2500

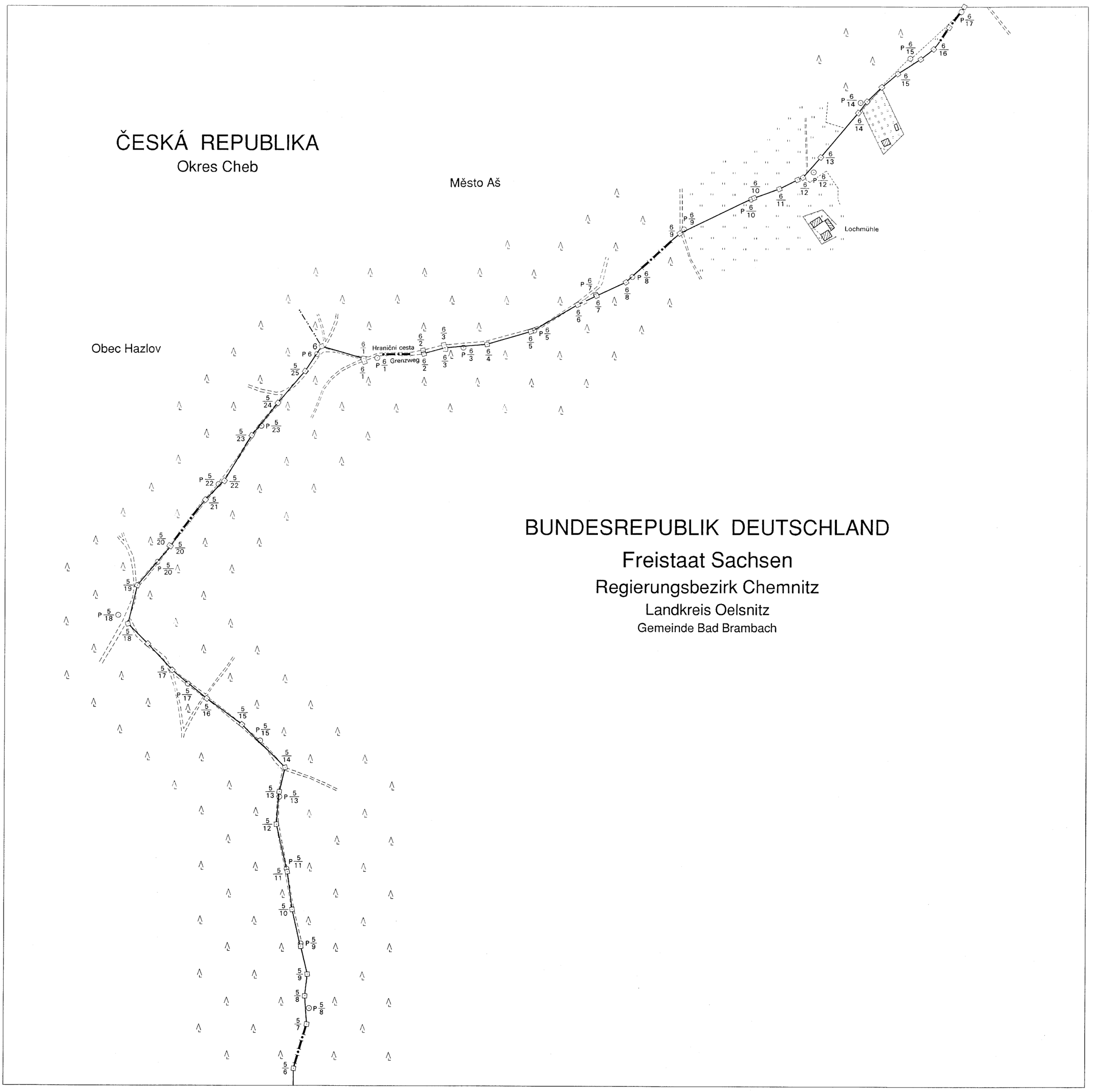

5a

ČESKO - NĚMECKÉ STÁTNÍ HRANICE

část Svobodný stát Sasko

HRANIČNÍ NÁRYS

Hraniční úsek XXII

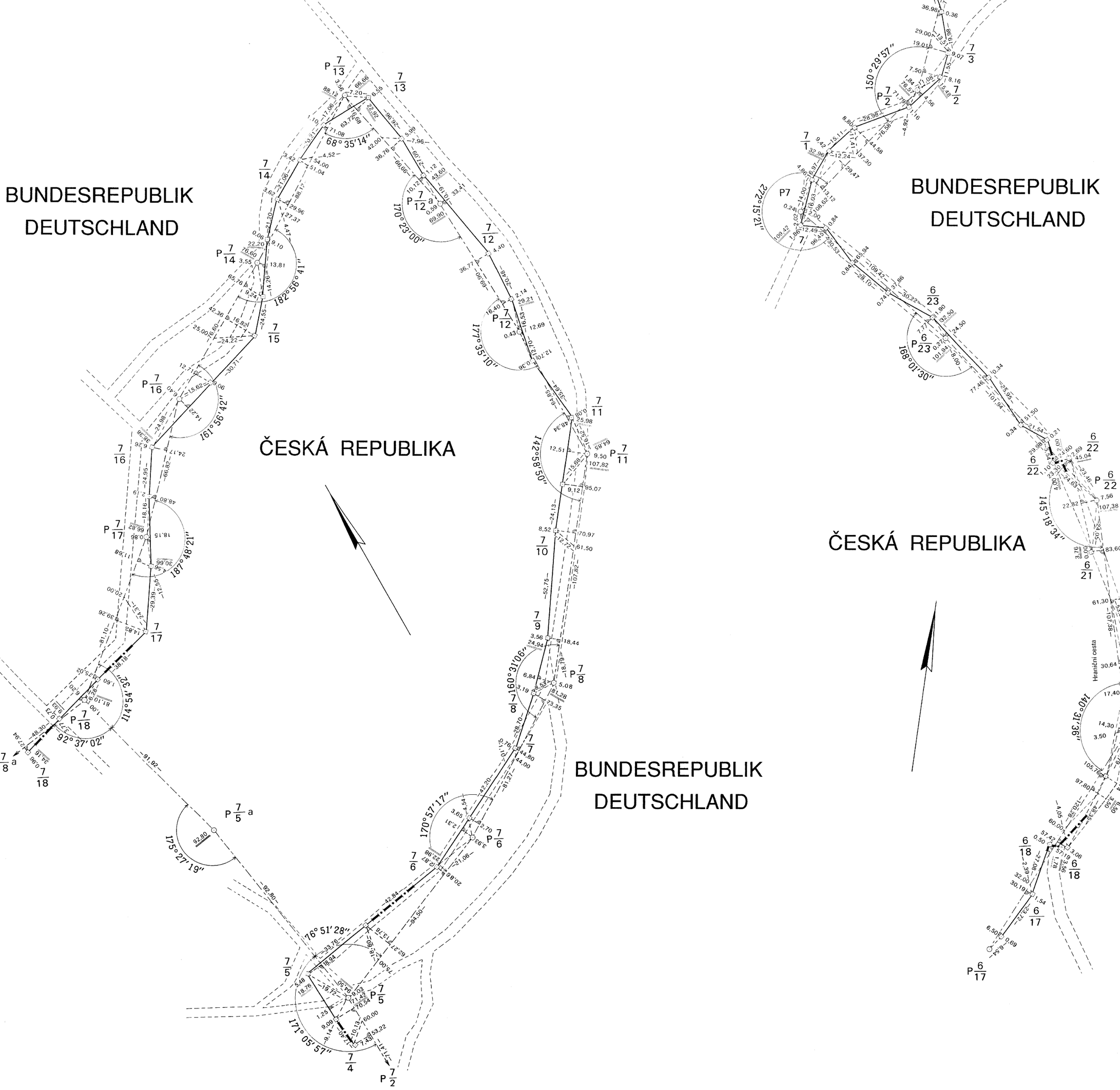

5b

ČESKO - NĚMECKÉ STÁTNÍ HRANICE

část Svobodný stát Sasko

HRANIČNÍ NÁRYS

Hraniční úsek XXII

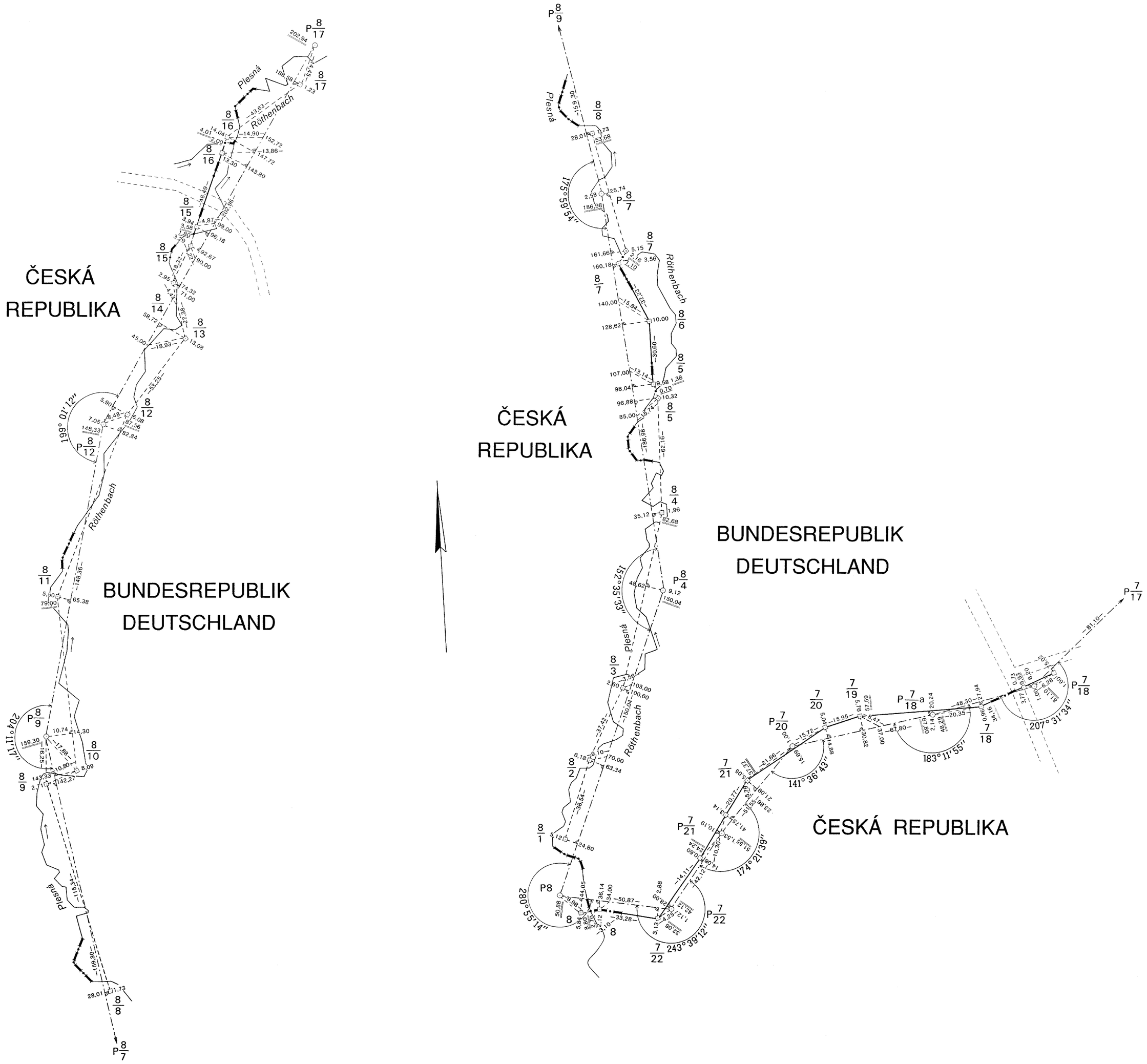

5

ČESKO - NĚMECKÉ STÁTNÍ HRANICE

část Svobodný stát Sasko

HRANIČNÍ MAPA

Hraniční úsek XXII

1 : 2500

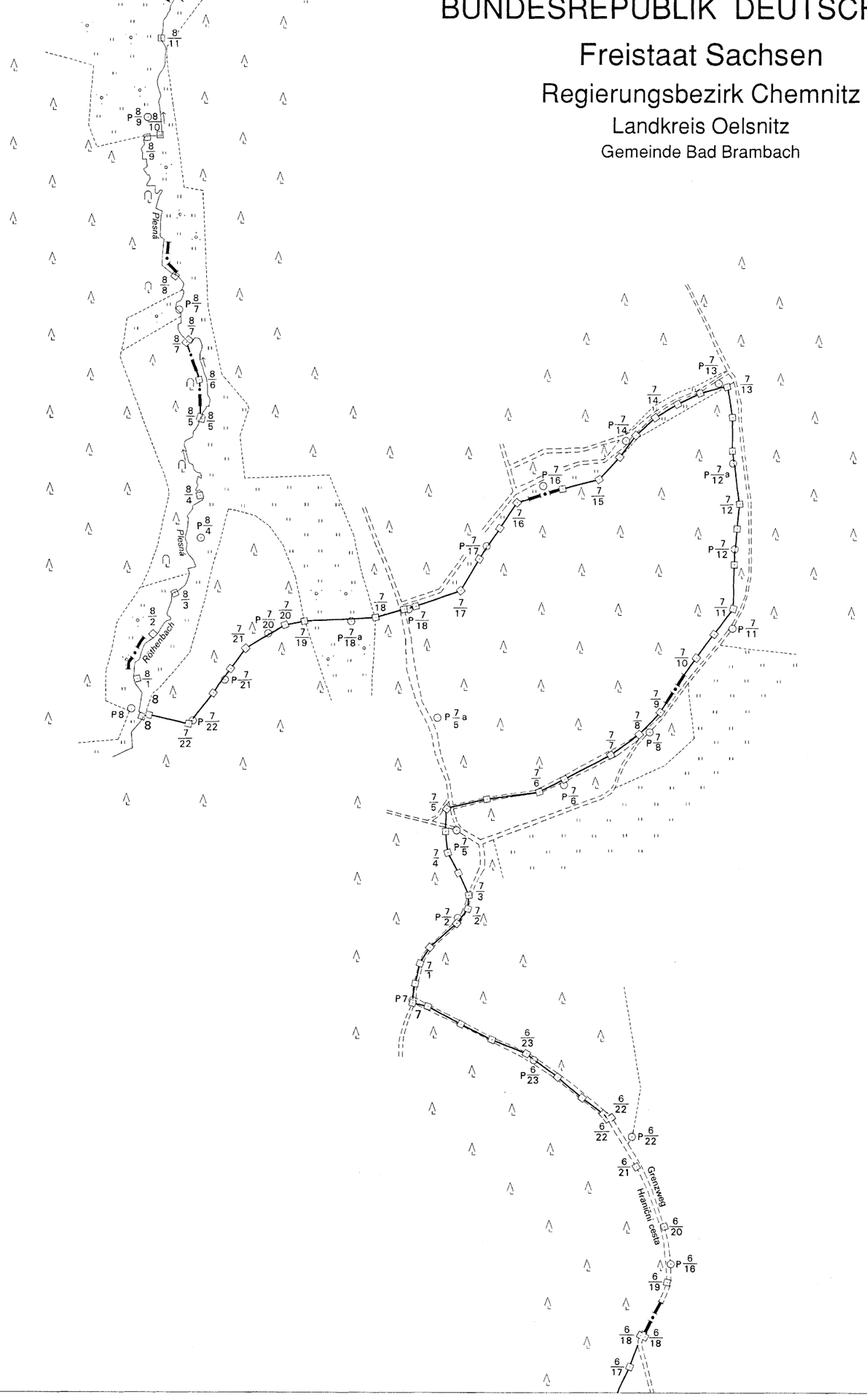

BUNDESREPUBLIK DEUTSCHLAND

Freistaat Sachsen

Regierungsbezirk Chemnitz

Landkreis Oelsnitz

Gemeinde Bad Brambach

ČESKÁ REPUBLIKA

Okres Cheb

Město Aš

6a

ČESKO - NĚMECKÉ STÁTNÍ HRANICE

část Svobodný stát Sasko

HRANIČNÍ NÁRYS

Hraniční úsek XXII

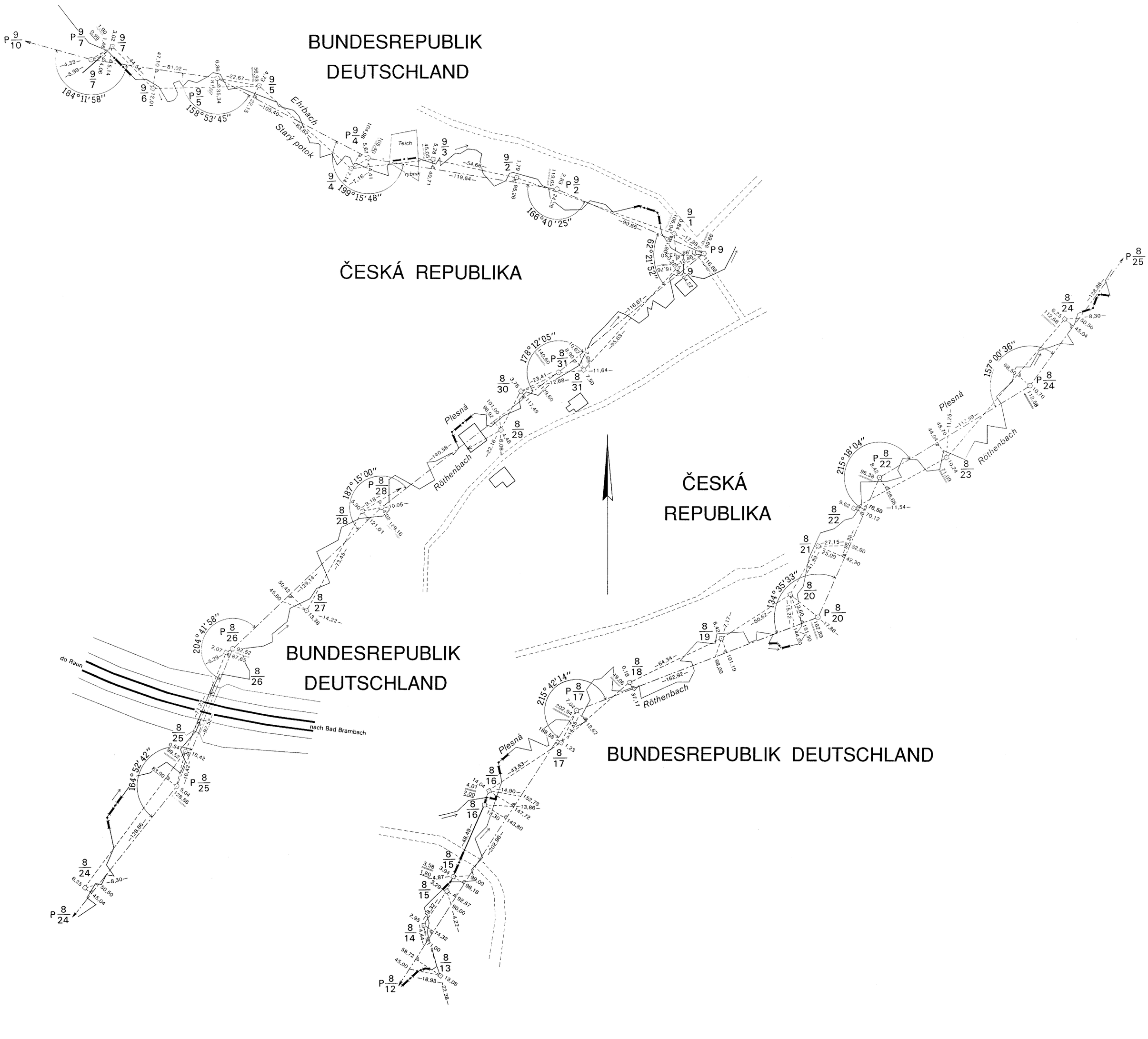

6b

ČESKO - NĚMECKÉ STÁTNÍ HRANICE

část Svobodný stát Sasko

HRANIČNÍ NÁRYS

Hraniční úsek XXII

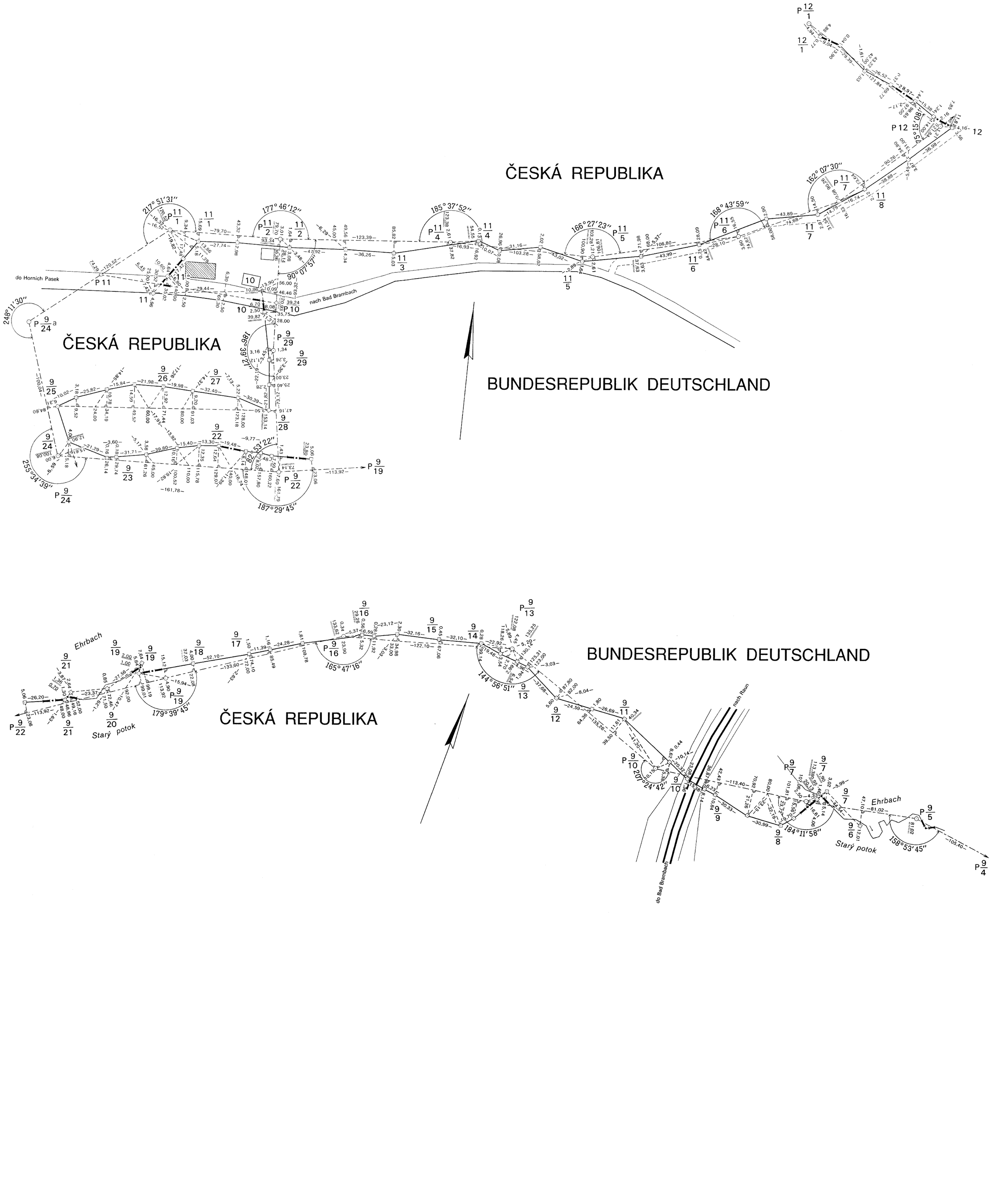

6

ČESKO - NĚMECKÉ STÁTNÍ HRANICE

část Svobodný stát Sasko

HRANIČNÍ MAPA

Hraniční úsek XXII

1 : 2500

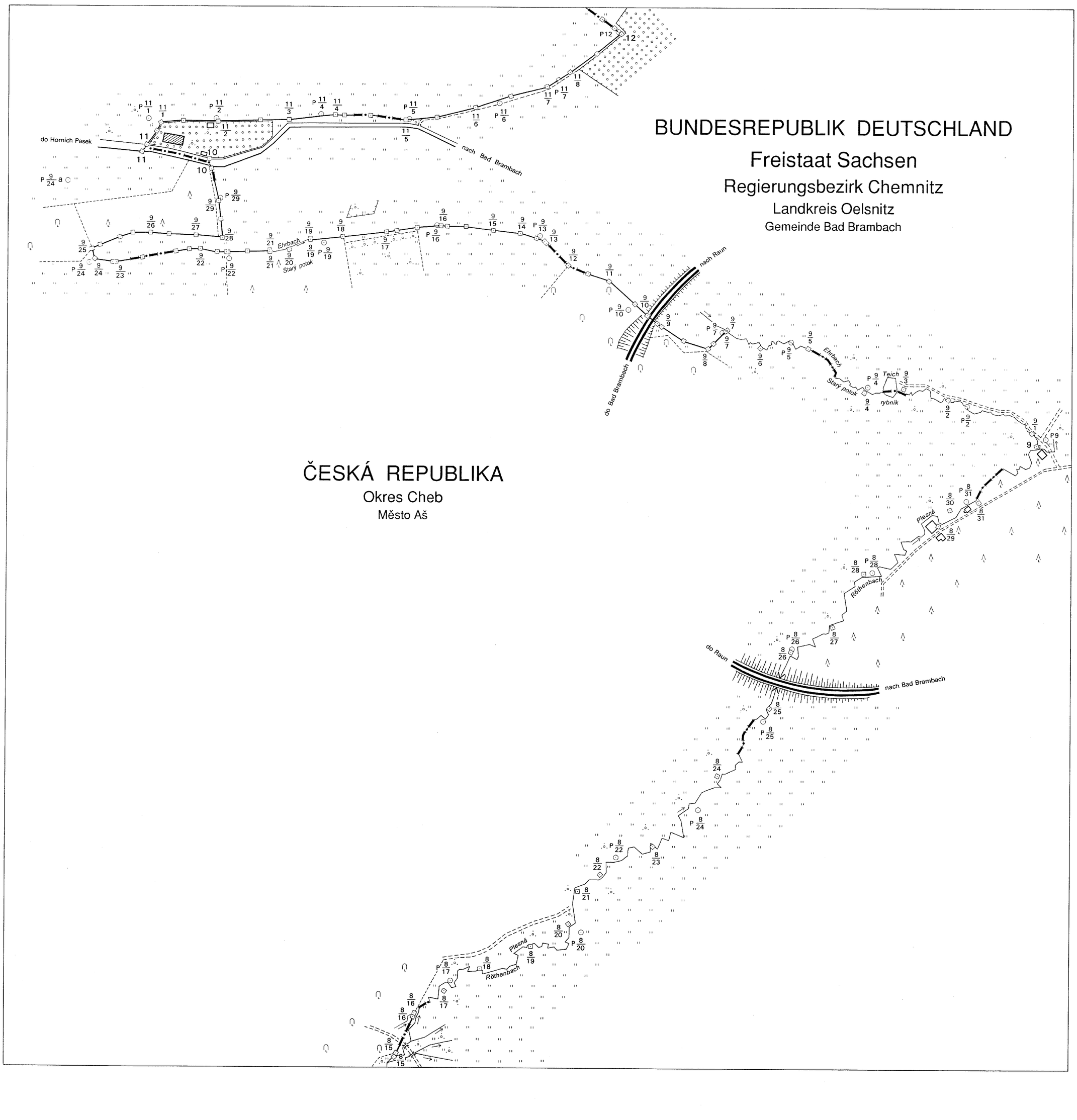

7

ČESKO - NĚMECKÉ STÁTNÍ HRANICE

část Svobodný stát Sasko

HRANIČNÍ NÁRYS

Hraniční úsek XXII

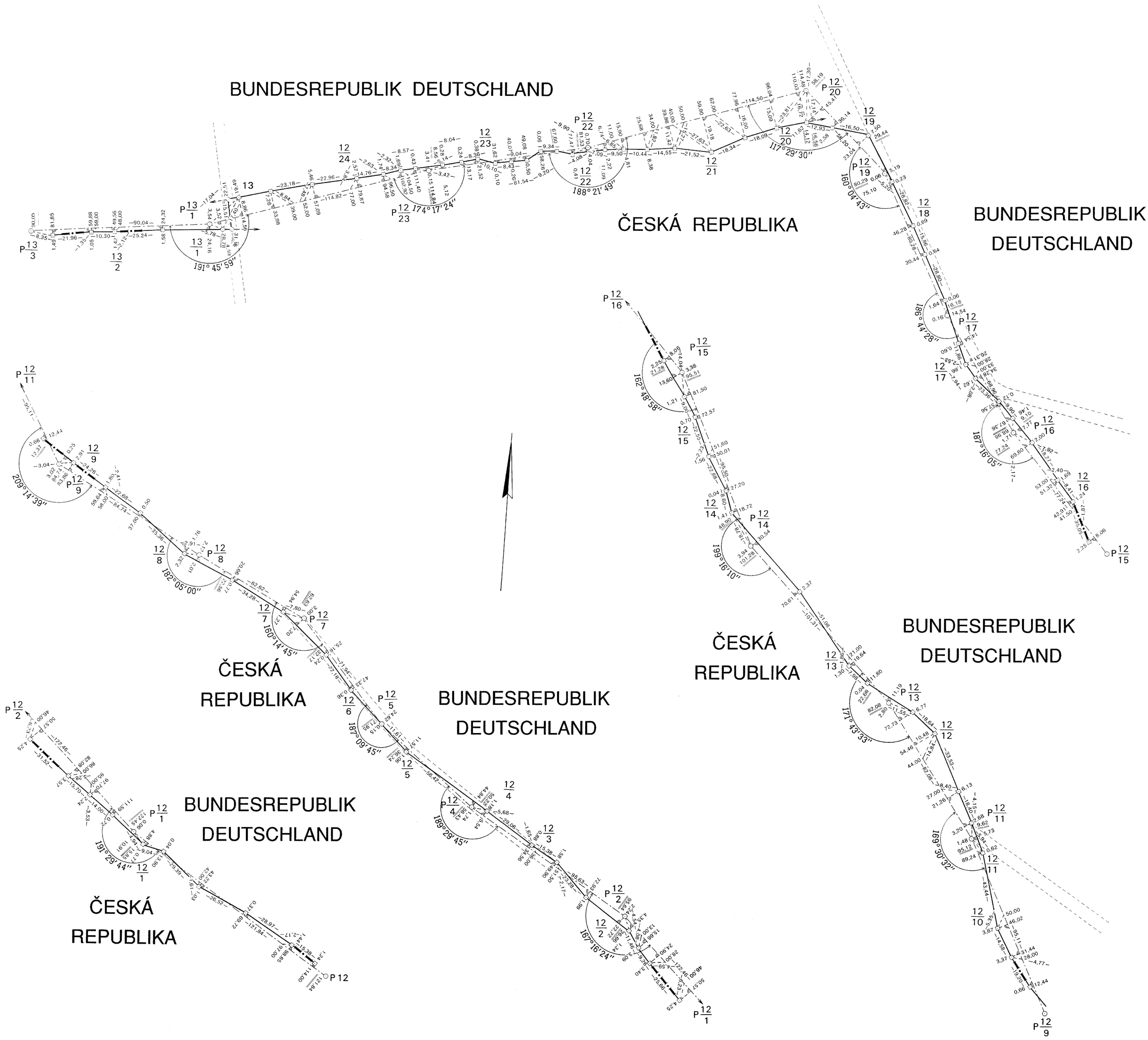

7

ČESKO - NĚMECKÉ STÁTNÍ HRANICE

část Svobodný stát Sasko

HRANIČNÍ MAPA

Hraniční úsek XXII

1 : 2500

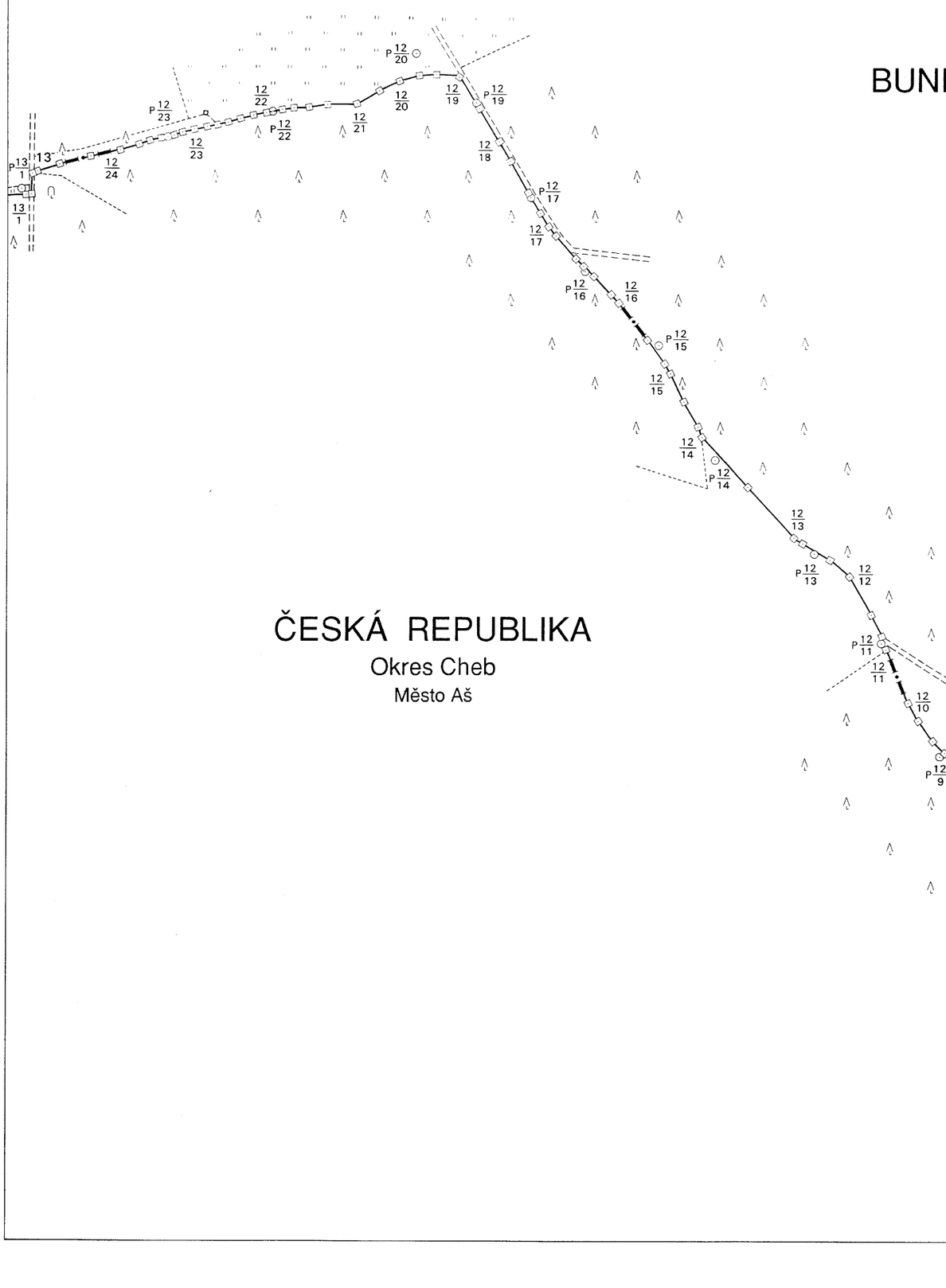

BUNDESREPUBLIK DEUTSCHLAND

Freistaat Sachsen

Regierungsbezirk Chemnitz

Landkreis Oelsnitz

Gemeinde Bad Brambach

ČESKÁ REPUBLIKA

Okres Cheb

Město Aš

8

ČESKO - NĚMECKÉ STÁTNÍ HRANICE

část Svobodný stát Sasko

HRANIČNÍ NÁRYS

Hraniční úsek XXII

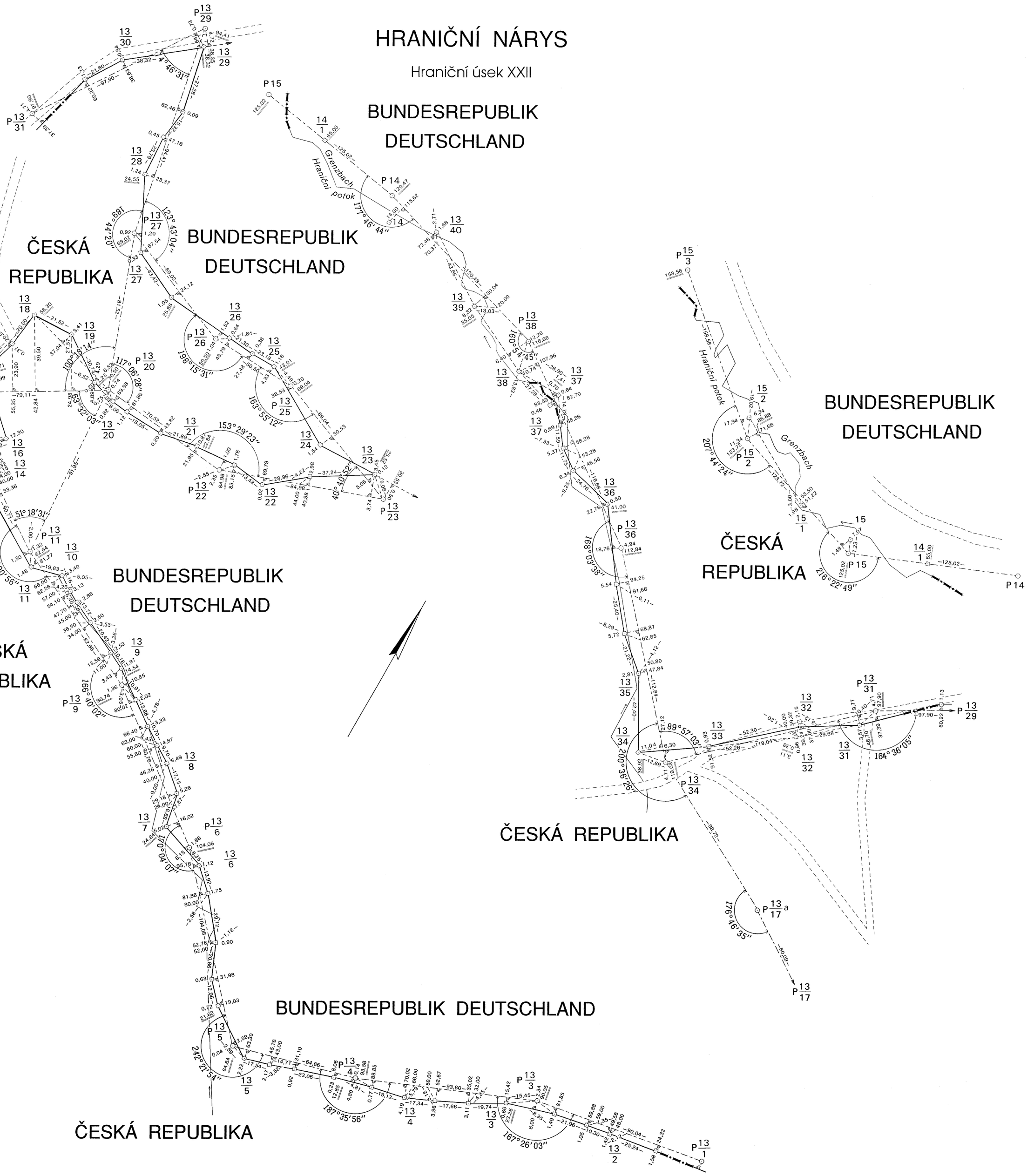

8

ČESKO - NĚMECKÉ STÁTNÍ HRANICE

část Svobodný stát Sasko

HRANIČNÍ MAPA

Hraniční úsek XXII

1 : 2500



9a

ČESKO - NĚMECKÉ STÁTNÍ HRANICE

část Svobodný stát Sasko

HRANIČNÍ NÁRYS

Hraniční úsek XXII

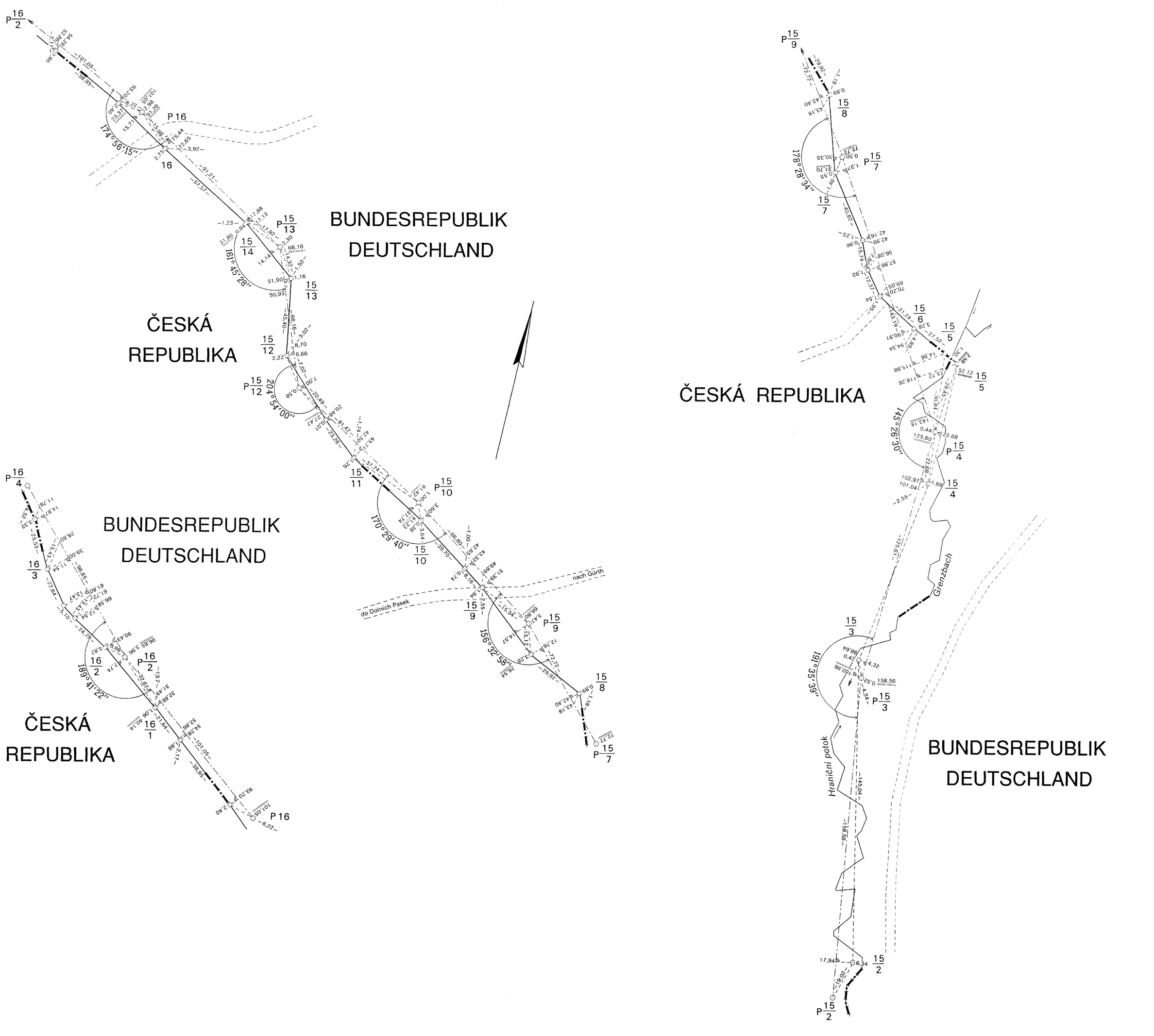

9b

ČESKO - NĚMECKÉ STÁTNÍ HRANICE

část Svobodný stát Sasko

HRANIČNÍ NÁRYS

Hraniční úsek XXII

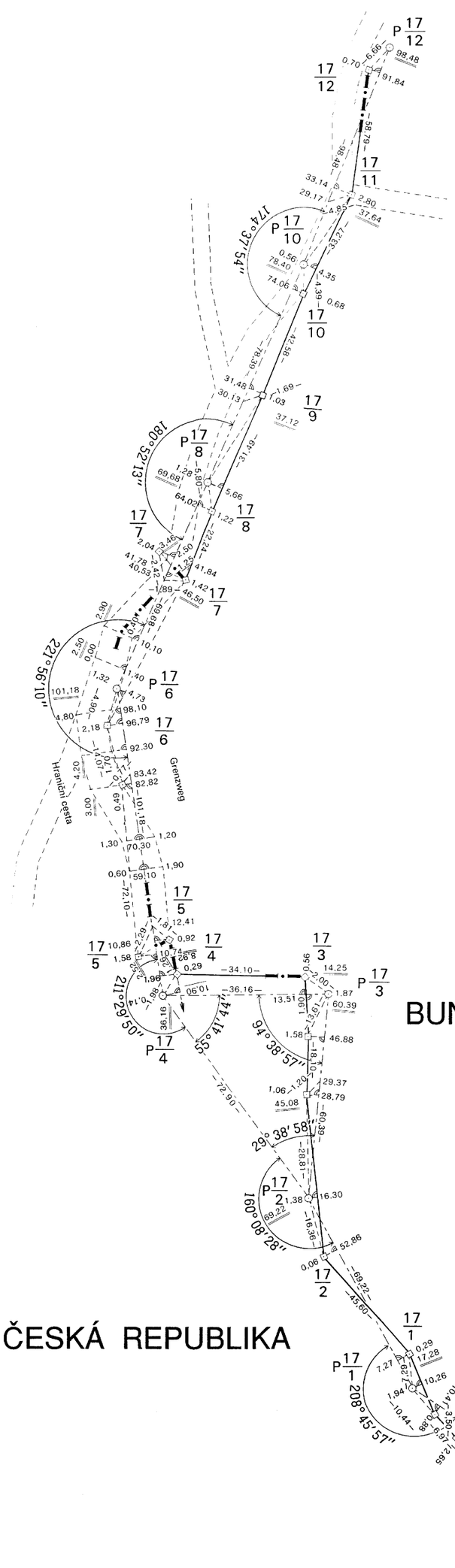

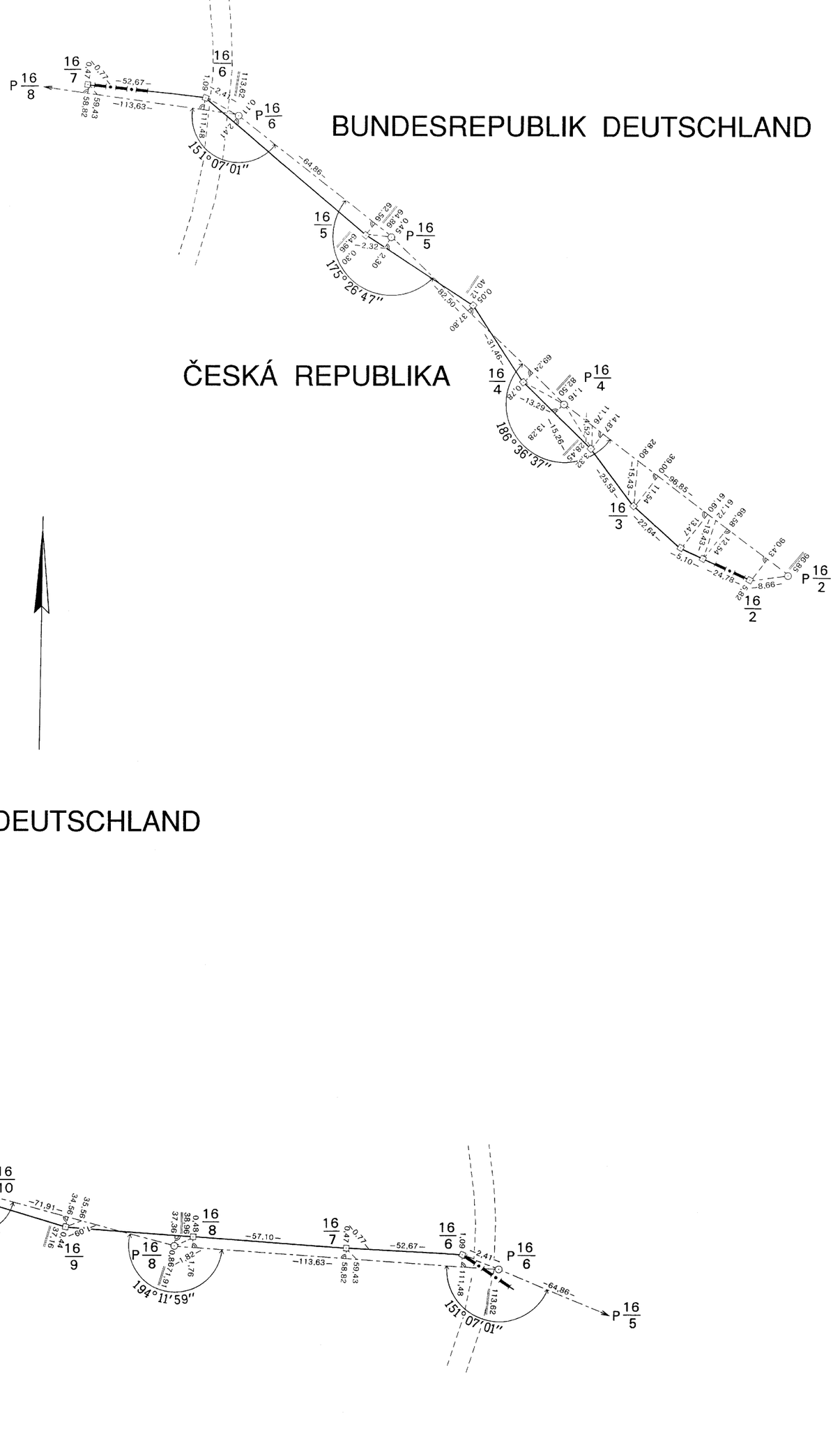

9

ČESKO - NĚMECKÉ STÁTNÍ HRANICE

část Svobodný stát Sasko

HRANIČNÍ MAPA

Hraniční úsek XXII

1 : 2500



BUNDESREPUBLIK DEUTSCHLAND

Freistaat Sachsen

Regierungsbezirk Chemnitz

Landkreis Oelsnitz

Gemeinde Bad Brambach

ČESKÁ REPUBLIKA

Okres Cheb

Město Aš

10a

ČESKO - NĚMECKÉ STÁTNÍ HRANICE

část Svobodný stát Sasko

HRANIČNÍ NÁRYS

Hraniční úsek XXII



10b

ČESKO - NĚMECKÉ STÁTNÍ HRANICE

část Svobodný stát Sasko

HRANIČNÍ NÁRYS

Hraniční úsek XXII

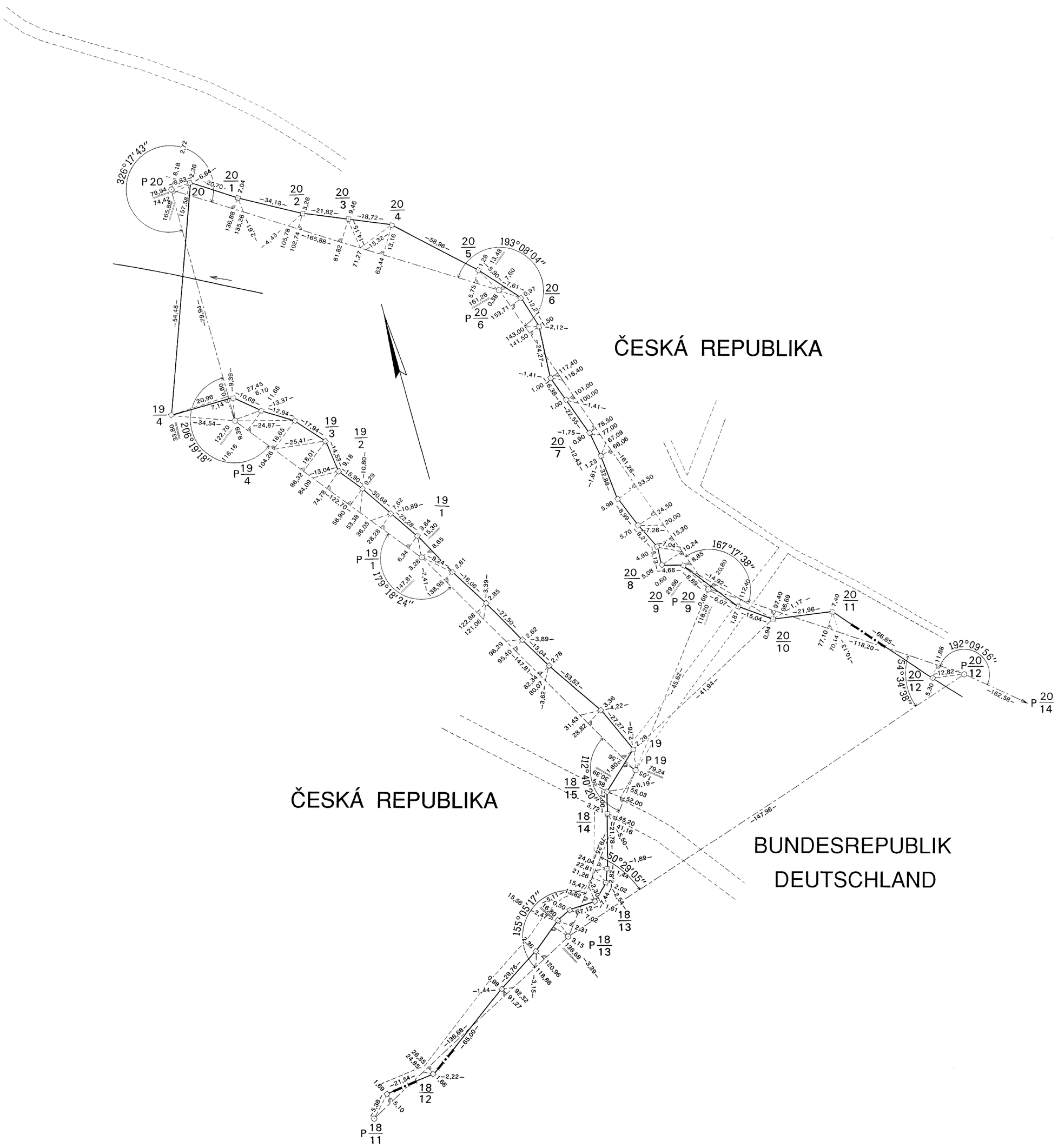

10

ČESKO - NĚMECKÉ STÁTNÍ HRANICE

část Svobodný stát Sasko

HRANIČNÍ MAPA

Hraniční úsek XXII

1 : 2500

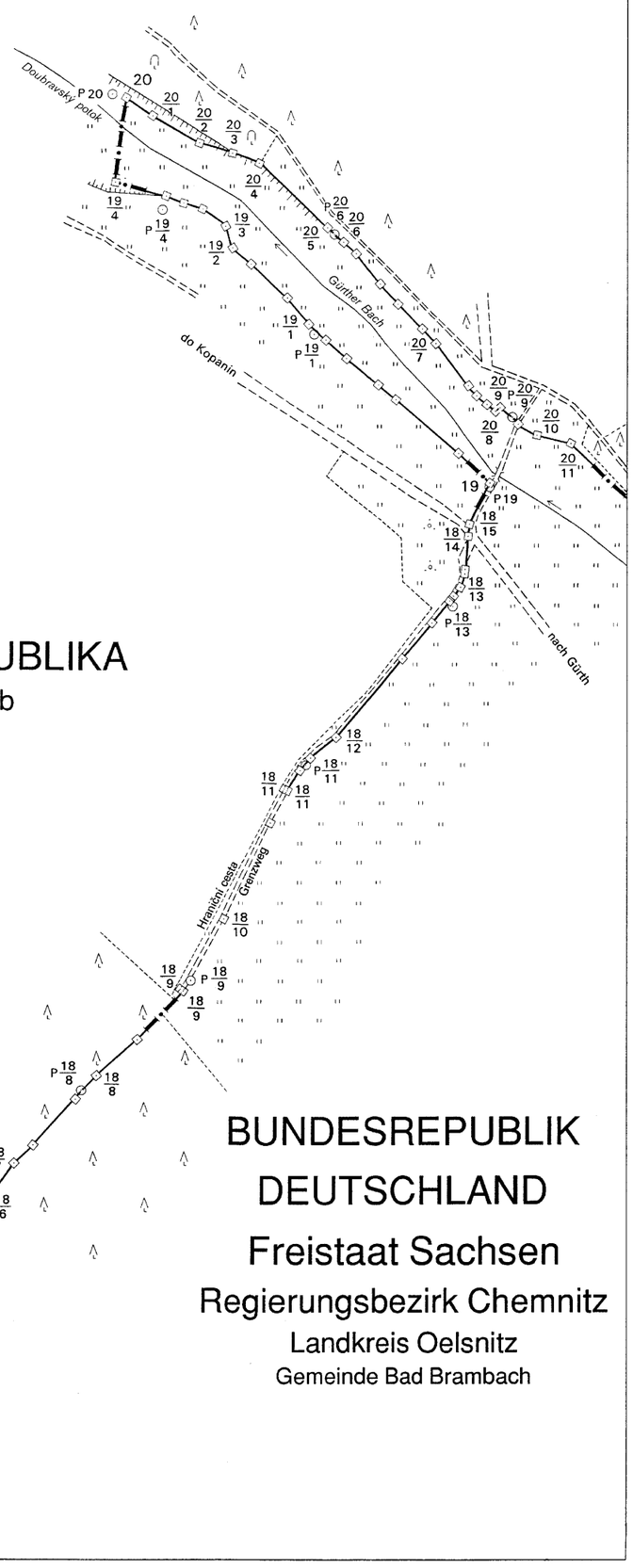

ČESKÁ REPUBLIKA

Okres Cheb

Město Aš

BUNDESREPUBLIK DEUTSCHLAND

Freistaat Sachsen

Regierungsbezirk Chemnitz

Landkreis Oelsnitz

Gemeinde Bad Brambach

11a

ČESKO - NĚMECKÉ STÁTNÍ HRANICE

část Svobodný stát Sasko

HRANIČNÍ NÁRYS

Hraniční úsek XXII

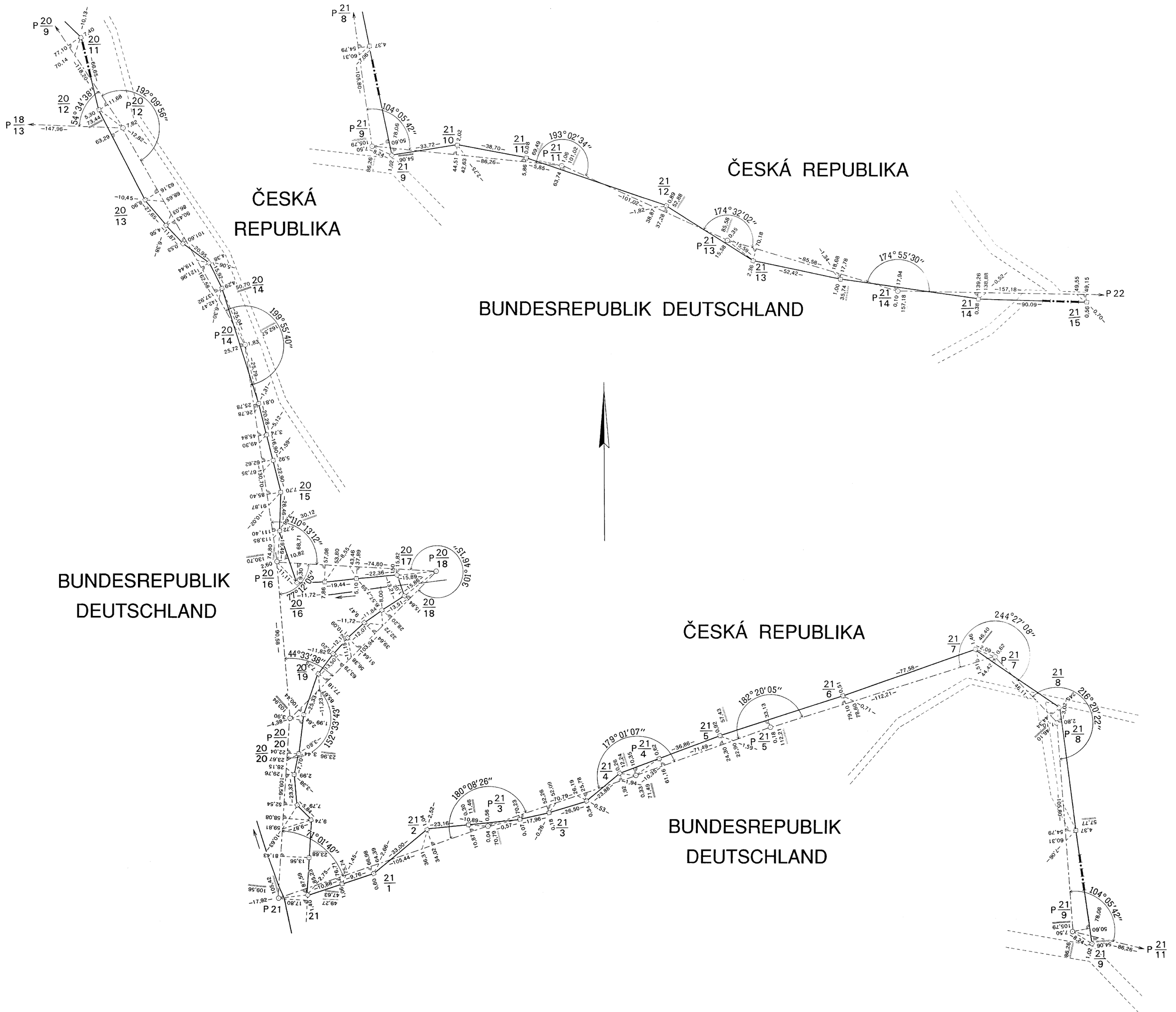

11b

ČESKO - NĚMECKÉ STÁTNÍ HRANICE

část Svobodný stát Sasko

HRANIČNÍ NÁRYS

Hraniční úsek XXII

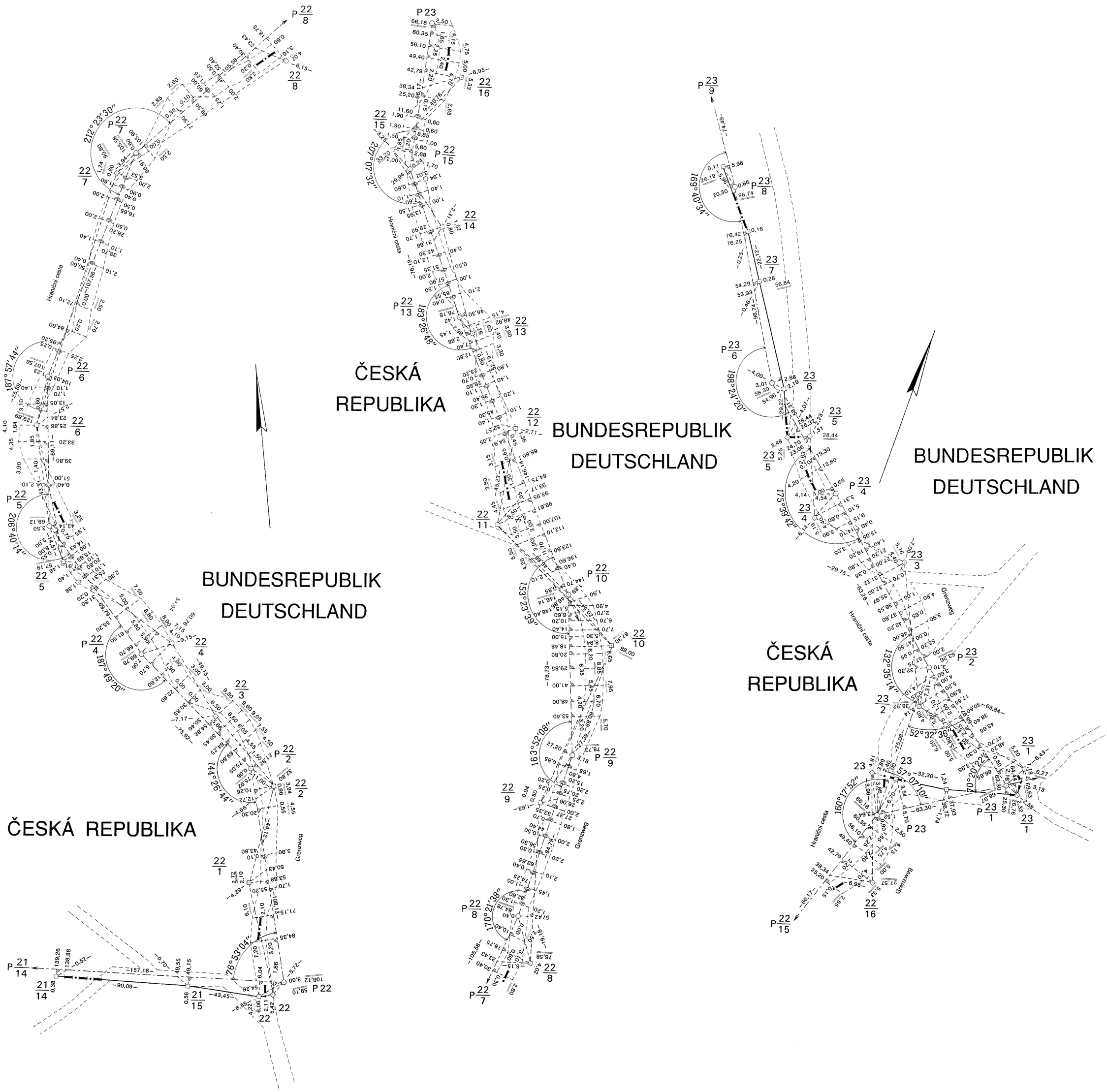

11

ČESKO - NĚMECKÉ STÁTNÍ HRANICE

část Svobodný stát Sasko

HRANIČNÍ MAPA

Hraniční úsek XXII

1 : 2500

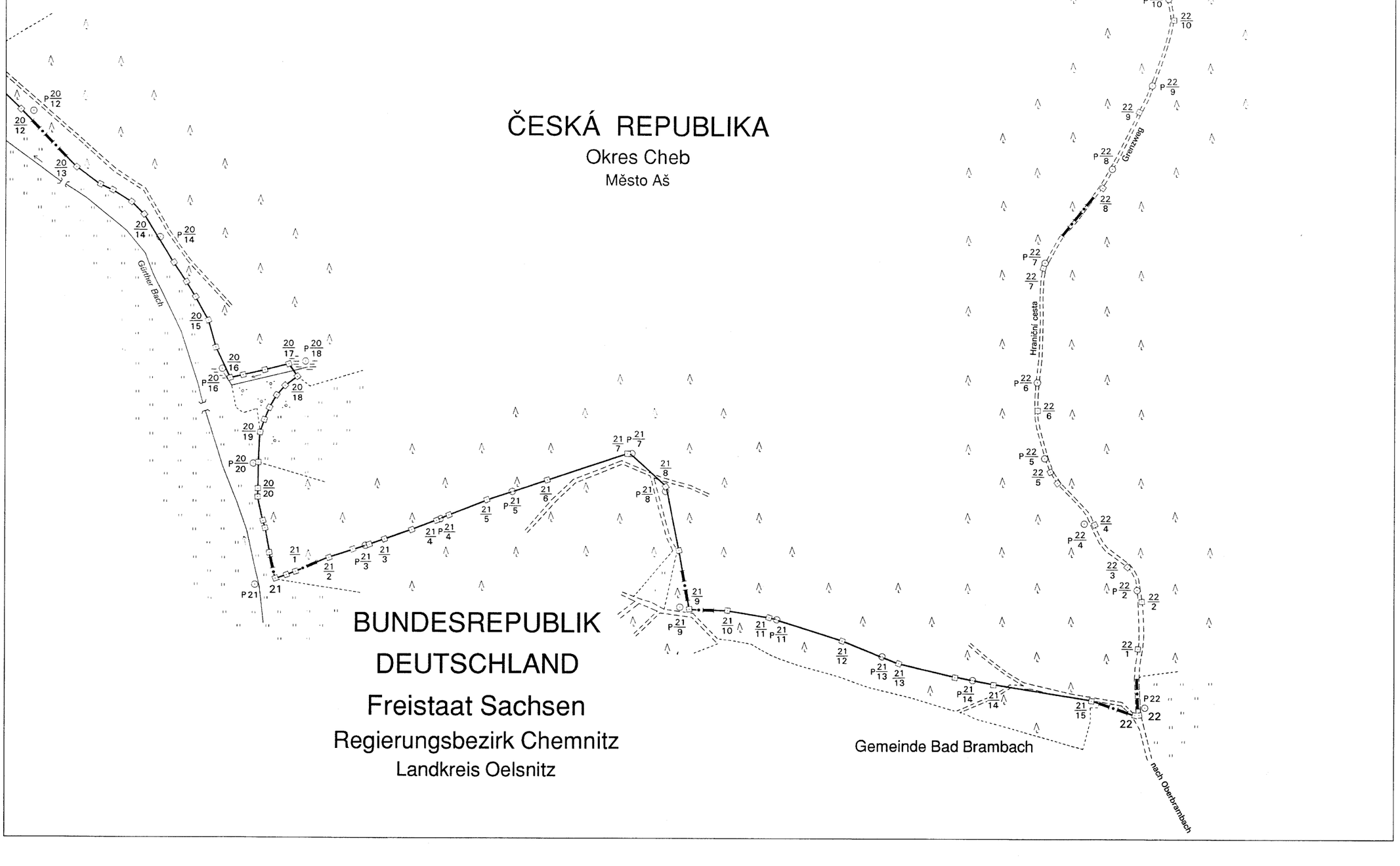

12

ČESKO - NĚMECKÉ STÁTNÍ HRANICE

část Svobodný stát Sasko

HRANIČNÍ NÁRYS

Hraniční úsek XXII

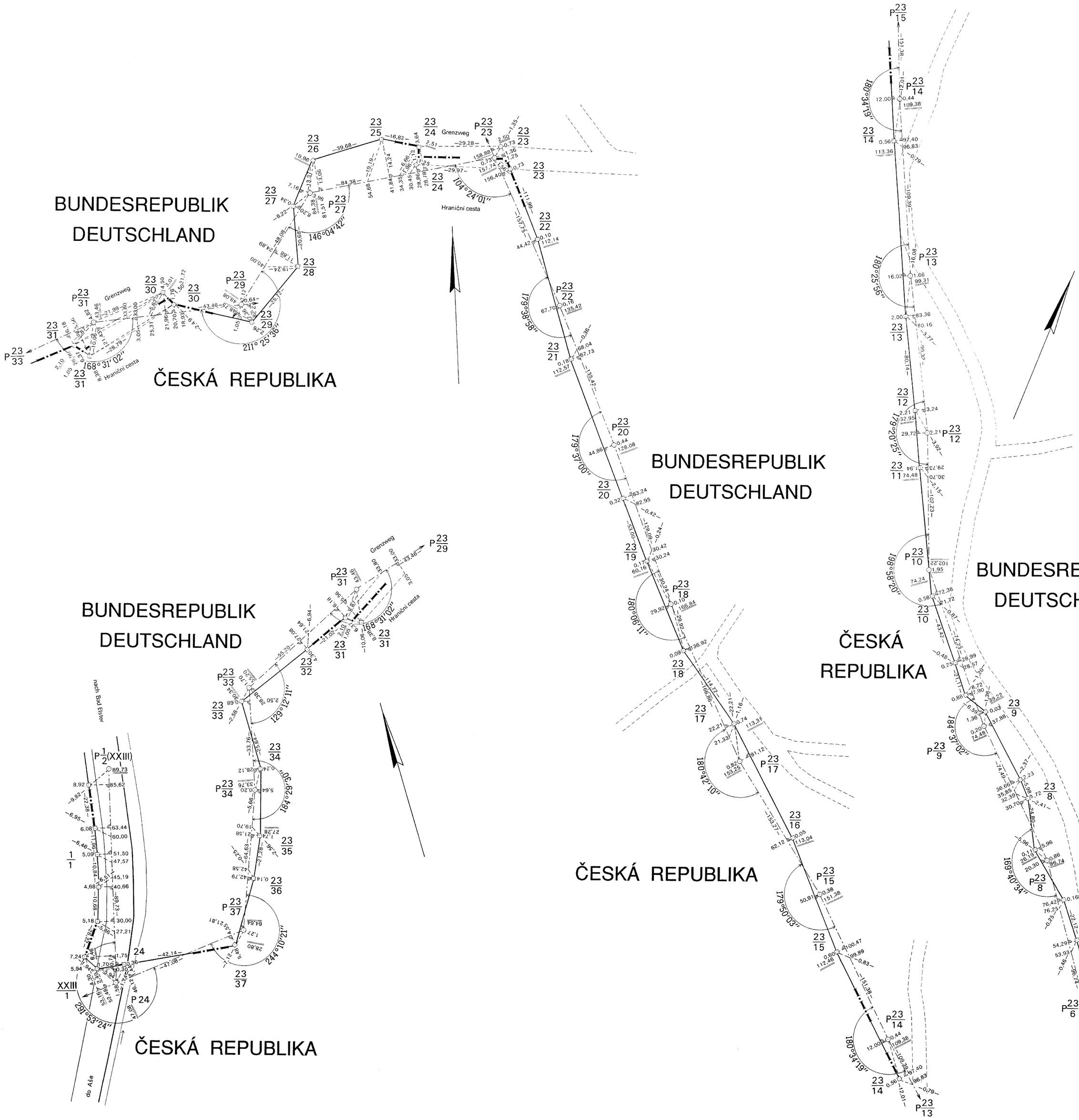

12

ČESKO - NĚMECKÉ STÁTNÍ HRANICE

část Svobodný stát Sasko

HRANIČNÍ MAPA

Hraniční úsek XXII

1 : 2500

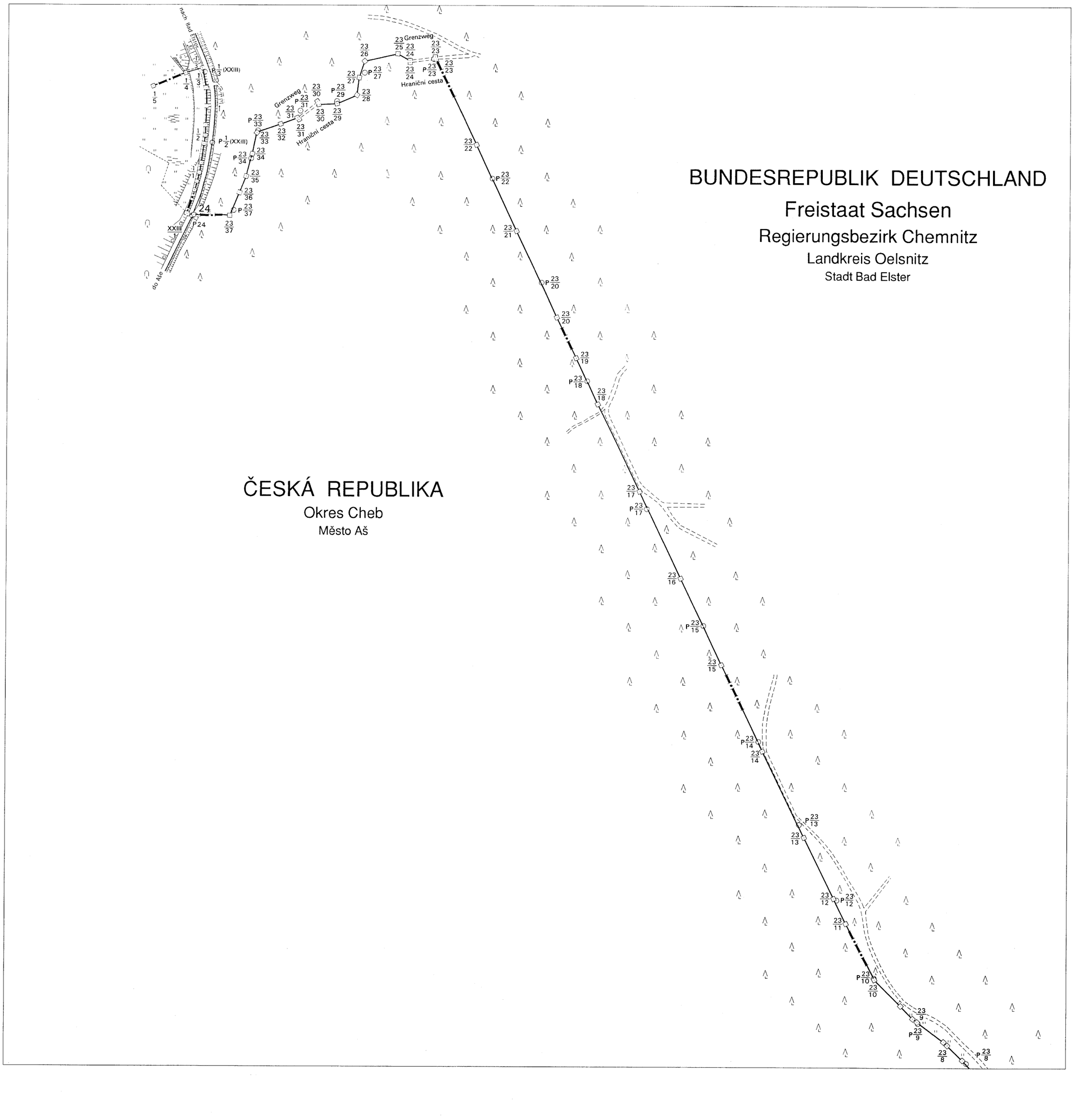

ČESKO - NĚMECKÉ STÁTNÍ HRANICE

část Svobodný stát Sasko

SEZNAM HRANIČNÍCH SILNIC A HRANIČNÍCH CEST

Poř. číslo	Hraniční úsek	Hraniční mapa	Mezi hraničními znaky	Délka [km]	Šířka [m]	Počet hraničních znaků					Poznámky
						základních	hlavních	mezilehlých	doplňkových	celkem	
1	2	3	4	5	6	7	8	9	10	11	12
1	I	5	8/1 — 8/7	0,3	4,8	—	—	9	5	14	
2	I	8	13 — 14/11	1,5	4,4	—	3	44	45	92	
3	I	9, 10	16/32 — 17	0,1	3,3	—	2	4	2	8	
4	III	5	9 — 9/8	0,4	4,5	—	2	9	—	11	hraniční silnice
5	VIII	11	19 — 20	1,0	4,2	—	4	21	1	26	
6	VIII	12, 13	21 — 23	1,7	2,4	—	5	42	—	47	
7	X	7	12/10 — 12/16	0,2	4,0	—	—	9	—	9	
8	XII	4	5 — 6	1,4	1,7	—	4	31	—	35	
9	XII	5, 6	7 — 7/14	0,6	2,0	—	2	15	—	17	
10	XII	6	9 — 9/13	0,6	2,0	—	2	14	—	16	
11	XIV	3	4 — 5	0,9	6,2	—	4	22	19	45	hraniční silnice
12	XV	9, 10	10/12 — 10/26	0,8	2,0	—	—	17	—	17	
13	XVIII	3, 4	4/8 — 5/4	1,1	2,3	—	1	22	—	23	
14	XVIII	5, 6, 7, 8	8/2 — 10	3,2	2,4	—	2	53	—	55	
15	XIX	7,8	8/16 — 10/5	0,3	7,3	—	4	15	20	39	hraniční silnice
16	XX	1, 2	1/9 — 1/27	1,1	3,0	—	—	21	12	33	
17	XX	9, 10	9 — 9/8	0,6	3,0	—	2	9	1	12	
18	XXI	1	XXI/1 — 1/16	0,5	2,7	2	—	17	1	20	
19	XXI	2	3/1 — 3/5	0,2	2,1	—	—	7	—	7	
20	XXI	6	10 — 10/4	0,2	3,0	—	2	5	—	7	
21	XXI	8	15/2 — 15/5	0,1	4,0	—	—	6	—	6	
22	XXI	8	15/9 — 16	0,3	4,0	—	2	6	1	9	
23	XXI	9	17 — 17/6	0,3	2,7	—	1	7	—	8	
24	XXI	9	17/10 — 17/15	0,3	2,7	—	—	8	—	8	
25	XXI	9, 10	18 — 19/18	1,9	3,7	—	3	42	—	45	
26	XXI	10, 11	20/2 — 21	2,0	3,0	—	2	29	5	36	
27	XXII	3	4/9 — 4/15	0,3	2,0	—	—	9	—	9	
28	XXII	4	6/1 — 6/2	0,1	3,6	—	—	4	—	4	
29	XXII	5	6/18 — 6/22	0,2	3,6	—	—	7	—	7	
30	XXII	6	10 — 11	0,1	8,5	—	4	—	—	4	hraniční silnice
31	XXII	9	17/5 — 17/7	0,1	2,5	—	—	5	1	6	
32	XXII	10	18/9 — 18/11	0,1	2,5	—	—	5	1	6	
33	XXII	11	22 — 23	1,0	2,8	—	4	16	2	22	
34	XXII	11	23/1 — 23/5	0,2	3,8	—	—	7	—	7	
35	XXII	12	23/23 — 23/24	0,03	2,5	—	—	4	—	4	
36	XXII	12	23/30 — 23/31	0,03	2,5	—	—	4	—	4	
37	XXIII	2	2/4 — 2/18	0,7	2,3	—	—	17	—	17	
38	XXIII	2	2/21 — 2/29	0,4	3,0	—	—	11	—	11	
39	XXIII	4, 5	5 — 5/12	0,7	2,4	—	2	13	2	17	
40	XXIII	6	8/40 — 9	0,1	4,8	—	2	2	—	4	
41	XXIII	11	17/5 — 17/11	0,2	2,4	—	—	9	—	9	

ČESKO - NĚMECKÉ STÁTNÍ HRANICE

část Svobodný stát Sasko

SEZNAM HRANIČNÍCH VODNÍCH TOKŮ A HRANIČNÍCH PŘÍKOPŮ

Poř. číslo	Hraniční úsek	Hraniční mapa	Název hraničního vodního toku	Mezi hraničními znaky	Délka [km]	Šířka [m]	Poznámky
1	2	3	4	5	6	7	8
1	I	1, 2	Lužická Nisa	I/1 — 3	1,4	12,0	
2	I	3, 4	Bílý potok	5 — 6/15	2,0	0,4	
3	II	12	Zlatý potok	23/5 — 23/12	0,2	0,6	
4	II	12, 13	Zlatý potok	24/4 — 25	1,1	0,6	
5	II	16	bezejmenný tok	28/38 — 28/40	0,04	0,4	
6	II	16	Mandava	28/40 — 28/42	0,04	7,0	
7	II	16	Hraniční potok	28/45 — III/1	0,04	0,4	
8	III	1, 2	Hraniční potok	III/1 — 3	1,2	0,4	
9	III	5, 6	Spréva	10 — 12	1,9	1,0	
10	III	8	Jiřikovský potok	18/19 — 18/22	0,1	2,0	
11	IV	1, 2	Spréva	3/19 — 3/32	0,9	6,0	
12	IV	7	—	12/11 — 12/15	0,1	—	hraniční příkop
13	IV	7	Rožanský potok	12/15 — 12/18	0,1	5,0	
14	IV	8	Dřevič	16 — 16/5	0,2	0,3	
15	V	1	Severní potok	2 — 2/37	0,8	1,0	
16	V	3	Luční potok	5/2 — 5/18	0,3	1,0	
17	V	10	Vilémovský potok	18/24 — VI/1	0,2	6,0	
18	VI	1, 2	Vilémovský potok	VI/1 — 3	2,5	6,0	
19	VI	3, 4	Hraniční potok	4/24 — 5/9	0,4	0,6	
20	VI	6	Tomášovský potok	10/3 — 11	0,7	0,7	
21	VI	9	Hraniční potok	16/6 — 16/15	0,2	0,6	
22	VI	10	Strouha	18/2 — 18/25	0,7	0,8	
23	VI	11, 12	Bílý potok	20 — 23	2,9	1,5	
24	VI	12, 13, 14, 15, 16	Křinice	23 — VII/1	7,9	6,0	
25	VII	1	Křinice	VII/1 — 3	1,0	6,0	
26	VII	8, 9, 10	Labe	14 — 25	3,6	110,0	
27	VIII	1, 2, 3	Klopotský potok	1/3 — 4	3,2	0,8	
28	VIII	7	Studniční potok	11/4 — 11/23	0,5	0,5	
29	VIII	7, 8	Sporný potok	12/9 — 13	0,3	1,5	
30	VIII	8	Rychnovský potok	13 — 14/24	1,4	0,8	
31	VIII	14, 15	Olšovský potok	24 — 26	2,1	3,5	
32	VIII	15	Petrovický potok	26 — 26/8	0,4	2,0	
33	VIII	15	Hraniční potok	26/8 — 26/18	0,5	0,5	
34	IX	1	Hraniční potok	2/1 — 2/9	0,2	0,5	
35	IX	4	Slatina	6 — 6/15	0,4	2,0	
36	IX	4	Hraniční potok	6/15 — 6/55	0,9	1,5	
37	IX	6, 7	Rybný potok	9 — 10	1,4	4,5	
38	IX	7, 8, 9	Hraniční potok	10 — 13	3,3	1,0	
39	IX	9	bezejmenný tok	14 — 14/6	0,2	0,4	
40	IX	10, 11, 12	Černý potok	15 — 17	2,4	1,0	
41	X	1, 2, 3, 4	Mohelnice	3 — 8/11	5,1	3,0	
42	X	6, 7	—	11 — 11/26	0,8	—	hraniční příkop
43	X	7	bezejmenný tok	11/26 — 12	0,5	0,6	
44	X	9	—	16/1 — 16/14	0,4	—	hraniční příkop
45	X	10, 11	Rašelinový potok	17 — 18	2,0	1,5	
46	X	11	Divoká Bystřice	18 — 19	1,0	2,2	
47	X	11, 12	Hraniční potok	19 — 20/25	1,8	0,5	
48	XI	1, 2, 3	Jelení potok	2/4 — 6/8	4,5	1,5	
49	XI	3, 4	Jelení potok	6/11 — 7	1,0	1,5	
50	XI	4	Moldavský potok	7 — 8	0,8	2,5	
51	XI	4	Hraniční potok	8 — 8/6	0,2	1,0	
52	XI	7, 8	Bystrý potok	11/5 — 12/22	1,8	1,5	
53	XI	8, 9, 10	Bystrý potok	12/26 — 15/28	3,3	2,0	
54	XII	1	Flájský potok	XII/1 — 1/2	0,2	5,0	
55	XII	1	vodní nádrž Fláje	1/2 — 2	1,3	—	
56	XII	1, 2, 3	Pstružný potok	2 — 4	3,4	2,0	
57	XII	3, 4	Hraniční potok	4 — 4/10	0,5	0,5	
58	XII	6	Ztracený potok	7/15 — 8	0,3	0,4	
59	XII	6	Stříbrný potok	8/14 — 8/19	0,2	0,5	
60	XII	6, 7, 8, 9, 10, 11	Svídnice	10 — XIII/1	9,1	1,0	
61	XIII	1, 2, 3, 4, 5, 6	Svídnice	XIII/1 — 7	9,6	4,0	
62	XIII	6, 7	Flájský potok	7 — 8	2,0	11,0	
63	XIII	7,8,9,10, 11,12,13,14	Načetínský potok	8/2 — XIV/1	12,6	3,5	
64	XIV	1, 2, 3	Načetínský potok	XIV/1 — 4	2,7	1,5	
65	XIV	4, 5	—	5/24 — 6/11	1,5	—	hraniční příkop
66	XIV	5	bezejmenný tok	6/11 — 7	0,4	0,5	
67	XIV	5, 6	Lesní potok	7 — 8	0,9	0,5	
68	XIV	6,7,8,9,10, 11,12,13,14	Černá	8 — 20/8	15,1	4,0	
69	XIV	14	rybník	20/8 — 20/10	0,2	—	
70	XIV	14	Černá	20/10 — XV/1	0,3	2,0	
71	XV	1	Černá	XV/1 — 1/1	0,1	1,5	
72	XV	1, 2	—	1/1 — 2	1,6	—	hraniční příkop
73	XV	2, 3, 4	Kamenička	2 — 3	2,8	0,8	
74	XV	4, 5	Přisečnice	3 — 4	1,6	4,0	
75	XV	11	—	12/22 — 13	0,05	—	hraniční příkop
76	XV	11, 12	Polava	13 — XVI/1	2,5	4,0	
77	XVI	1,2,3,4,5,6, 7,8,9,10,11	Polava	XVI/1 — 12/14	15,8	3,0	
78	XVI	11	rybník	12/15 — 12/16	0,015	—	
79	XVI	11	Polava	12/16 — 13	0,1	1,0	
80	XVII	7	Zlatý potok	10 — 10/1	0,005	3,0	
81	XVII	7	Polavský potok	10 — 10/10	0,7	4,0	
82	XVII	7, 8, 9	Komáří potok	10/10 — 15	3,1	2,0	
83	XVII	9	Komáří potok	15/5 — 15/9	0,4	1,0	
84	XVIII	1	Blatenský potok	2/1 — 3	0,7	6,0	
85	XVIII	1	Hraničný potok	3 — 3/3	0,3	4,0	
86	XVIII	1, 2, 3	Smolný potok	3/3 — 3/40	3,0	1,0	
87	XVIII	8	—	10 — XIX/1	1,2	—	hraniční příkop
88	XIX	1	—	XIX/1 — 1/6	0,3	—	hraniční příkop
89	XIX	9,10	Hraničná	11/11 — 12/19	2,1	0,7	
90	XIX	10, 11	Svatava	13 — 13/15	1,5	5,0	
91	XX	6	Kuželka	6/5 — 6/9	0,2	0,6	
92	XXI	2, 3, 4	Pstruhový potok	4 — 6/9	4,1	0,5	
93	XXI	4	Hraniční potok	6/11 — 7	0,2	0,5	
94	XXI	5	—	8/4 — 8/5	0,1	—	hraniční příkop
95	XXI	5, 6	Rákosina	8/5 — 8/15	0,9	0,5	
96	XXI	6	Rákosina	8/18 — 8/24	0,6	0,5	
97	XXI	7	Rokytník	10/9 — 10/10	0,1	0,5	
98	XXI	7	Rokytník	⊙ 10/11 — 10/11	0,01	0,5	⊙ = před doplňkovým znakem
99	XXI	7, 8	Rašeliník	12/5 — 12/11	0,6	0,4	
100	XXI	8	Černý potok	16/1 — 16/11	0,6	0,6	
101	XXI	8, 9	Černý potok	16/14 — 17	0,1	0,6	
102	XXI	11, 12	Velkorybnický potok	21/5 — 22	1,7	0,7	
103	XXI	12, 13	Sázek	22 — XXII/1	2,2	0,5	
104	XXII	1	Sázek	XXII/1 — 2	1,0	0,5	
105	XXII	2, 3	Sázek	3/12 — 3/20	0,5	0,5	
106	XXII	3	Hazlovský potok	4/19 — 4/22	0,1	0,3	
107	XXII	5	Plesná	8 — 8/5	0,3	0,6	
108	XXII	5, 6	Plesná	8/7 — 8/15	0,5	0,6	
109	XXII	6	Plesná	8/16 — 9	1,4	0,6	
110	XXII	6	Starý potok	9 — 9/7	0,5	0,6	
111	XXII	6	Starý potok	9/19 — 9/21	0,05	0,3	
112	XXII	8, 9	Hraniční potok	13/37 — 15/5	0,8	0,5	
113	XXIII	5	rybník	7/3 — 7/4	0,03	—	
114	XXIII	5, 6	Zelený potok	7/4 — 7/13	0,8	0,3	
115	XXIII	6	Zelený potok	7/16 — 7/18	0,2	0,3	
116	XXIII	6	Hranický potok	8/10 — 8/15	0,3	1,0	
117	XXIII	7	Lužní potok	10/12 — 10/13	0,01	0,4	
118	XXIII	8	Bystřina	12/2 — 12/7	0,6	0,4	
119	XXIII	8, 9	Bystřina	12/8 — 12/11	0,3	0,4	
120	XXIII	9, 10	Bystřina	12/11 — 13/9	3,7	0,5	
121	XXIII	10, 11	Bystřina	13/10 — 15	1,2	0,5	
122	XXIII	11	Brodivý potok	15/3 — 15/7	0,4	0,4	
123	XXIII	11	Lesní potok	17/2 — 17/4	0,3	0,4	

STÁTNÍ HRANICE

ČESKÁ REPUBLIKA - SPOLKOVÁ REPUBLIKA NĚMECKO

část Svobodný stát Sasko

HRANIČNÍ ÚSEK XXIII

Od základního hraničního znaku $\frac{XXIII}{1}$ na západní straně silnice z Aše do Bad Elster k bodu styku

státních hranic smluvních států se zemskými hranicemi mezi Svobodným státem

Bavorsko a Svobodným státem Sasko (délka 21,0 km)

OBSAH:

Přehledný list (1 list)
Vysvětlivky (1 list)
Popis státních hranic (1 list)
Hraniční nárysy (13 listů)
Hraniční mapy (11 listů)
Seznam hraničních silnic a hraničních cest (1 list)
Seznam hraničních vodních toků a hraničních příkopů (1 list)

ČESKO - NĚMECKÉ STÁTNÍ HRANICE

část Svobodný stát Sasko

PŘEHLEDNÝ LIST

Hraniční úsek XXIII

1:25 000

BUNDESREPUBLIK DEUTSCHLAND

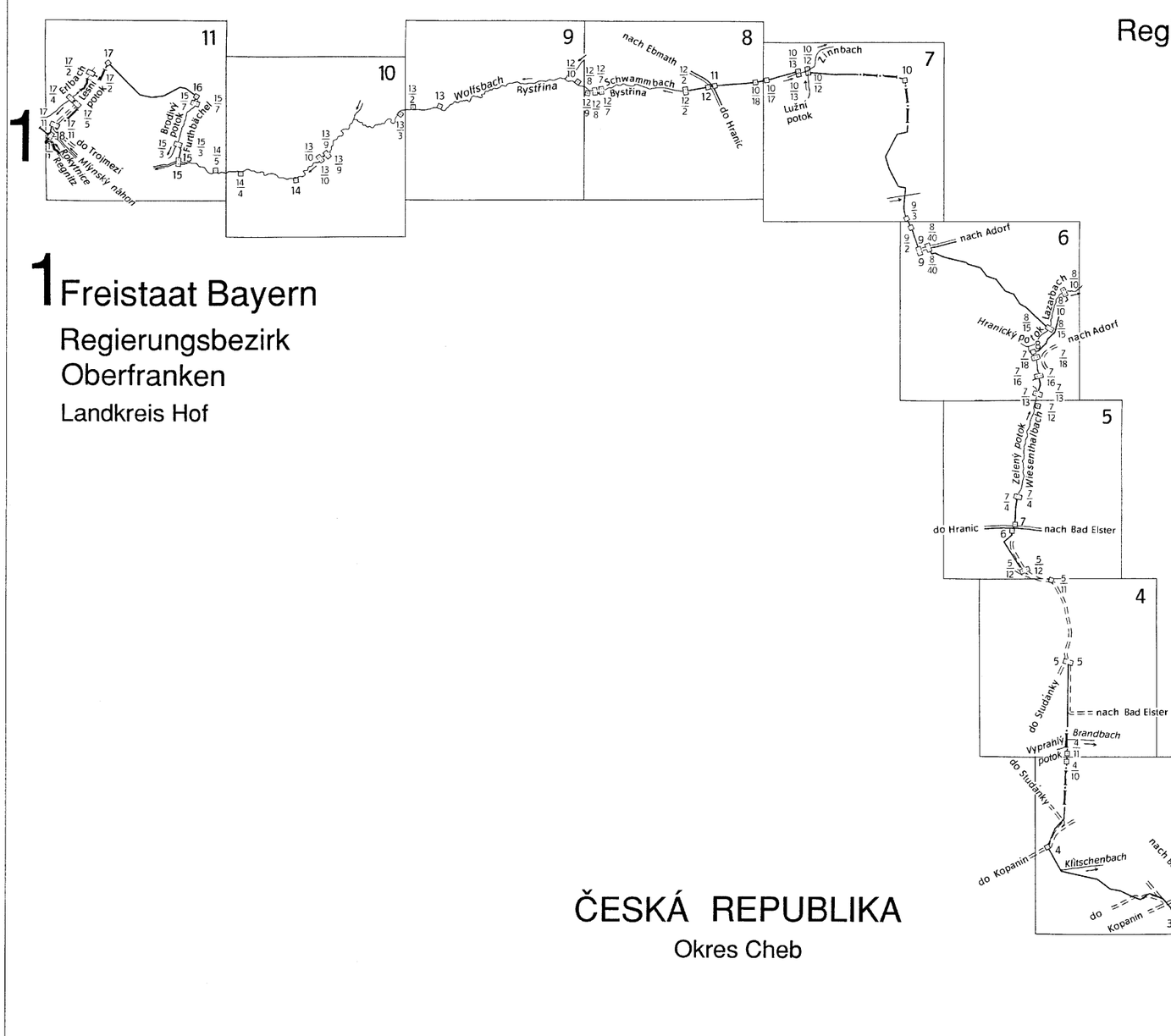

1 Freistaat Bayern

Regierungsbezirk
Oberfranken
Landkreis Hof

Freistaat Sachsen

Regierungsbezirk Chemnitz
Landkreis Oelsnitz

ČESKÁ REPUBLIKA

Okres Cheb

ČESKO - NĚMECKÉ STÁTNÍ HRANICE

část Svobodný stát Sasko

VYSVĚTLIVKY

I. Povšechné poznámky o provedení technických prací

Na základě rozhodnutí vládních delegací bývalé Československé socialistické republiky a bývalé Německé demokratické republiky byl v letech 1977 až 1980 přezkoušen, zaměřen a vyznačen průběh státních hranic a byla vyhotovena nová hraniční dokumentace.

Tyto práce byly provedeny na základě "Technické směrnice pro vyměřování a vyznačení průběhu státních hranic" a "Technické směrnice pro vyhotovení hraniční dokumentace". Přitom se vycházelo ze zásady, že základem pro obnovu vyznačení státních hranic a hraniční dokumentaci jsou odpovídající části existující hraniční dokumentace z roku 1937 a s ní související měřické podklady.

V dílčích úsecích byly po vzájemné dohodě provedeny nepatrné úpravy průběhu resp. změny charakteru společných státních hranic.

Části mokrých státních hranic, které jsou tvořeny střednicemi hraničních vodních toků, byly nově zaměřeny a dokumentovány.

Hraniční znaky přímého vyznačení a hraniční znaky nepřímého vyznačení ležící na státním území bývalé Německé demokratické republiky byly vyměněny za nové typy hraničních znaků.

V letech 1986 - 1988 následovalo společné přezkoušení hraničních znaků. Z toho vyplynula částečná aktualizace hraničních dokumentů.

Na základě politických změn v obou státech a v souladu s výsledky společného přezkoušení hraničních znaků byl proveden v roce 1994 a 1995 nový tisk aktualizované hraniční dokumentace, jehož výsledkem je hraniční dokumentární dílo státních hranic mezi Českou republikou a Spolkovou republikou Německo v části hranic se Svobodným státem Sasko.

Státní hranice mezi Českou republikou a Spolkovou republikou Německo v části se Svobodným státem Sasko probíhají od bodu styku se státními hranicemi Polské republiky k bodu styku se zemskými hranicemi mezi Svobodným státem Bavorsko a Svobodným státem Sasko. Jsou rozděleny na 23 hraničních úseků.

Hraniční úsek I začíná u bodu styku státních hranic smluvních států se státními hranicemi Polské republiky v hraničním vodním toku Lužická Nisa. Hraniční úsek XXIII končí u bodu styku se zemskými hranicemi mezi Svobodným státem Bavorsko a Svobodným státem Sasko.

Počáteční body hraničních úseků jsou vyznačeny základními hraničními znaky, které jsou očíslovány ve tvaru zlomku, v jehož čitateli je číslo daného hraničního úseku uvedeného římskou číslicí a ve jmenovateli arabské číslo 1. Základní hraniční znak je současně prvním hlavním hraničním znakem (např. IV/1).

Hlavní hraniční znaky jsou na důležitých lomových bodech průběhu státních hranic a jsou číslovány průběžně v každém hraničním úseku arabskými číslicemi, počínaje číslem 2.

Mezilehlé hraniční znaky vyznačují lomové body průběhu státních hranic. Mezi dvěma sousedními hlavními hraničními znaky jsou číslovány průběžně ve tvaru zlomku. V čitateli je arabské číslo předcházejícího hlavního hraničního znaku a ve jmenovateli pořadové arabské číslo mezilehlého hraničního znaku (např. 3/1).

Iniciály C a D jsou umístěny na hraničních znacích přímého vyznačení průběhu státních hranic na straně přivrácené ke státnímu území příslušného státu. Hraniční znaky nepřímého vyznačení průběhu státních hranic mají na straně přivrácené k průběhu státních hranic iniciálu toho státu, na jehož území stojí. Číslování hraničních znaků probíhá zásadně od východu na západ.

Ke zvýšení zřetelnosti průběhu státních hranic byly osazeny doplňkové hraniční znaky bez označení.

Průběh státních hranic na hraničních silnicích, hraničních cestách, hraničních příkopech a hraničních vodních tocích je vyznačen hraničními znaky zpravidla střídavě na obou státních územích. Na začátku a na konci jsou zpravidla zdvojené hraniční znaky.

Hraniční polygon z hraniční dokumentace z roku 1937 byl měřicky přezkoušen, obnoven a částečně doplněn. Poloha bodů hraničního polygonu je zpravidla stabilizována drenážními trubkami. Polygonové body jsou označeny v hraničních dokumentech číslem nejbližšího hraničního znaku a písmenem P (např. P 3/1). Výsledky měření úhlů a délek hraničního polygonu jsou zaneseny v hraničních nárysech.

Rozdělení listů hraničních map je odvozeno z hraniční dokumentace z roku 1937, jejíž základem jsou tři místní Soldnerovy systémy saské zemské triangulace v Gaussově konformním zobrazení. Hraniční mapy jsou vyhotoveny v měřítku 1:2500 a orientovány k severu. Na těchto mapách je znázorněn průběh státních hranic se všemi hraničními znaky, polygonovými body a po jejich obou stranách cca 30 m široké terénní pásmo se situačními prvky a s hranicemi správních území.

Ke každému listu hraničních map byly vyhotoveny hraniční nárysy v přibližném měřítku 1:1000. Hraniční nárysy obsahují zákres hraničního polygonu, polohu hraničních znaků, důležité situační prvky, jakož i měřické údaje o hraničním polygonu a poloze hraničních znaků.

Tiskové podklady byly vyhotoveny po projednání a se souhlasem obou smluvních států.

Společné měřické podklady a tiskové podklady českého alternátu hraničního dokumentárního díla budou uloženy na ministerstvu vnitra v Praze, podklady německého alternátu v Saském zemském zeměměřickém úřadu v Drážďanech.

Hraniční znaky

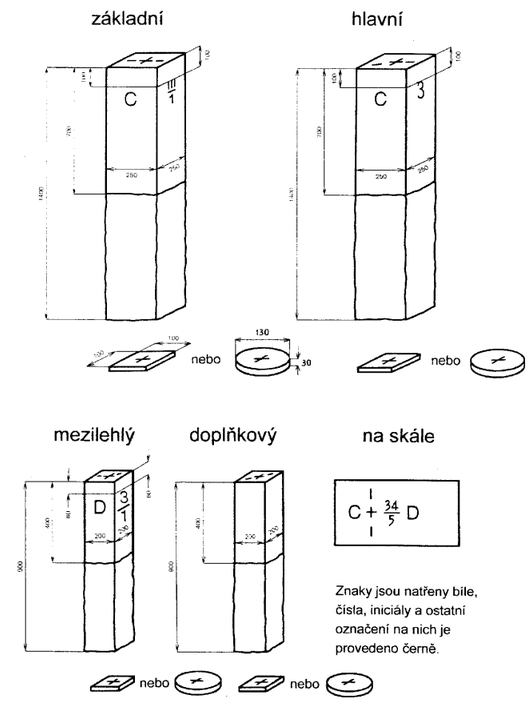

Poznámka:
Kromě uvedených hraničních znaků jsou státní hranice označeny historickými hraničními znaky a na českém státním území netypickými hraničními znaky (se zkosenými hornimi hranami).

II. Přehled hraničních úseků

Hraniční úsek	Vymezení hraničního úseku	Délka			Počet				Počet	
		suchých hranic	mokrých hranic	celkem	základních	hlavních	mezilehlých	doplňkových	hraničních nárysů	hraničních map
		km			hraničních znaků					
I	od bodu styku státních hranic smluvních států se státními hranicemi Polské republiky, v hraničním vodním toku Lužická Nisa, až k základnímu hraničnímu znaku II/1 na jižním okraji obce Waltersdorf	17,5	3,4	20,9	1	22	478	61	14	13
II	od základního hraničního znaku II/1 na jižním okraji obce Waltersdorf k základnímu hraničnímu znaku III/1 na jižní straně silnice z Rumburka do Seifhennersdorf	21,6	1,4	23,0	1	27	567	102	16	16
III	od základního hraničního znaku III/1 na jižní straně silnice z Rumburka do Seifhennersdorf k základnímu hraničnímu znaku IV/1 na severní straně ulice ke státním hranicím v Neusalza-Spremberg	16,0	3,2	19,2	1	27	493	31	16	14
IV	od základního hraničního znaku IV/1 na severní straně ulice ke státním hranicím v Neusalza-Spremberg k základnímu hraničnímu znaku V/1 na severní straně silnice ze Severního do Steinigtwolmsdorf	19,0	1,2	20,2	1	25	647	36	16	14
V	od základního hraničního znaku V/1 na severní straně silnice ze Severního do Steinigtwolmsdorf k základnímu hraničnímu znaku VI/1 na jižní straně silnice z Dolní Poustevny do Sebnitz	15,5	1,3	16,8	1	18	565	32	13	10
VI	od základního hraničního znaku VI/1 na jižní straně silnice z Dolní Poustevny do Sebnitz k základnímu hraničnímu znaku VII/1 východně mostu na cestě z Jetřichovic do Hinterhermsdorf	11,8	15,3	27,1	1	27	743	4	21	16
VII	od základního hraničního znaku VII/1 východně mostu na cestě z Jetřichovic do Hinterhermsdorf k základnímu hraničnímu znaku VIII/1 na mostě železniční tratě z Děčína do Bad Schandau	10,4	4,6	15,0	1	24	257	2	14	10
VIII	od základního hraničního znaku VIII/1 na mostě železniční tratě z Děčína do Bad Schandau k základnímu hraničnímu znaku IX/1 na východní straně silnice z Petrovic do Bahratal	14,4	8,4	22,8	1	25	533	24	17	15
IX	od základního hraničního znaku IX/1 na východní straně silnice z Petrovic do Bahratal k základnímu hraničnímu znaku X/1 na východní straně cesty z Fojtovic do Müglitz	9,2	8,8	18,0	1	16	505	23	16	12
X	od základního hraničního znaku X/1 na východní straně cesty z Fojtovic do Müglitz k základnímu hraničnímu znaku XI/1 na východní straně silnice z Moldavy do Hermsdorf	8,7	10,4	19,1	1	19	468	60	14	12
XI	od základního hraničního znaku XI/1 na východní straně silnice z Moldavy do Hermsdorf ke zdvojenému základnímu znaku XII/1 na mostě cesty z Českého Jiřetína do Cämmerswalde	3,4	11,6	15,0	1	14	400	5	12	10
XII	od zdvojeného základního hraničního znaku XII/1 na mostě cesty z Českého Jiřetína do Cämmerswalde k základnímu hraničnímu znaku XIII/1 na levém břehu hraničního vodního toku Svidnice západně od obce Nová Ves v Horách	4,6	15,0	19,6	1	17	277	2	16	11
XIII	od základního hraničního znaku XIII/1 na levém břehu hraničního vodního toku Svidnice, západně obce Nová Ves v Horách k základnímu hraničnímu znaku XIV/1 u mostu silnice z Kálku do Rübenau	0,1	24,2	24,3	1	15	195	4	18	14
XIV	od základního hraničního znaku XIV/1 u mostu silnice z Kálku do Rübenau k základnímu hraničnímu znaku XV/1 na pravém břehu hraničního vodního toku Černá, 2,7 km jižně od obce Satzung	3,3	19,6	22,9	1	19	208	19	18	14
XV	od základního hraničního znaku XV/1 na pravém břehu vodního toku Černá, 2,7 km jižně od obce Satzung k základnímu hraničnímu znaku XVI/1 u mostu silnice z Vejprt do Bärenstein	9,4	7,0	16,4	1	13	218	3	13	12
XVI	od základního hraničního znaku XVI/1 u mostu silnice z Vejprt do Bärenstein k základnímu hraničnímu znaku XVII/1 na silnici z Božího Daru do Oberwiesenthal	2,3	15,9	18,2	1	13	184	2	12	11
XVII	od základního hraničního znaku XVII /1 na silnici z Božího Daru do Oberwiesenthal k základnímu hraničnímu znaku XVIII/1 na severní straně silnice z Potůčků do Johanngeorgenstadt	17,7	4,2	21,9	1	22	209	6	13	13
XVIII	od základního hraničního znaku XVIII/1 na severní straně silnice z Potůčků do Johanngeorgenstadt k základnímu hraničnímu znaku XIX/1 na západní straně cesty z Přebuzi do Weitersglashütte	9,7	4,0	13,7	1	10	192	-	8	8
XIX	od základního hraničního znaku XIX/1 na západní straně cesty z Přebuzi do Weitersglashütte k základnímu hraničnímu znaku XX/1 na západní straně silnice z Kraslic do Klingenthal	12,5	3,6	16,1	1	13	221	82	11	11
XX	od základního hraničního znaku XX/1 na západní straně silnice z Kraslic do Klingenthal ke zdvojenému základnímu hraničnímu znaku XXI/1 na západní straně silnice z Lubů do Wernitzgrün	13,4	0,2	13,6	1	9	233	108	10	10
XXI	od zdvojeného základního hraničního znaku XXI/1 na západní straně silnice z Lubů do Wernitzgrün k základnímu hraničnímu znaku XXII/1 u mostu silnice z Vojtanova do Schönberg	12,8	11,2	24,0	1	22	361	69	13	13
XXII	od základního hraničního znaku XXII/1 u mostu silnice z Vojtanova do Schönberg k základnímu hraničnímu znaku XXIII/1 na západní straně silnice z Aše do Bad Elster	20,0	5,1	25,1	1	23	436	287	19	12
XXIII	od základního hraničního znaku XXIII/1 na západní straně silnice z Aše do Bad Elster k bodu styku státních hranic smluvních států se zemskými hranicemi mezi Svobodným státem Bavorsko a Svobodným státem Sasko	13,2	7,8	21,0	1	17	292	128	13	11
	celkem	266,5	187,4	453,9	23	437	8682	1090	333	282

III. Výklad značek

Smluvené značky: Hraniční mapa	Hraniční nárys	Přehledný list	Význam
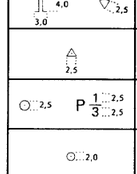			státní hranice průběh státních hranic
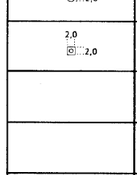			zemské hranice
			hranice správního území
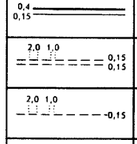			okresní hranice
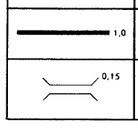			obecní hranice
			hranice kultur plot, zeď
			základní hraniční znak hlavní hraniční znak
			mezilehlý hraniční znak
			doplňkový hraniční znak
			skalní znak
			hraniční znak v úrovni terénu
			hraniční bod, bóje
			trigonometrický bod
			polygonový bod
			měřický bod
			profilové a nivelační znaky na Labi
			polygonová strana měřická přímka a kolmice
			kótování měřických přímek a úhlů
			hlavní silnice
			vedlejší silnice
			lesní a polní cesty
			pěšina
			železnice
			most

Smluvené značky: Hraniční mapa	Hraniční nárys	Přehledný list	Význam
			obytné budovy + sídla
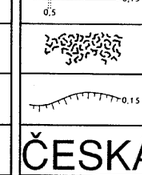			neobytné budovy
	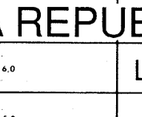	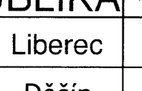	vodní tok do šířky 2,0 m
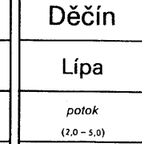	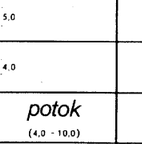	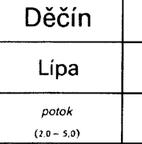	vodní tok širší než 2,0 m
			bažiny
			propustek, jez
			jehličnatý les
			listnatý les
			zahrada
			louka, pastvina
			orientačně významné stromy
			jednotlivé stromy
			křoví
			elektrické vedení
			telefonní vedení
			skály
			terénní stupeň
ČESKÁ REPUBLIKA			7.0 stát
Liberec	6.0	Liberec	správní území
Děčín	5.0	Děčín	okres
Lípa	4.0	Lípa	obec
potok (2,0 – 5,0)	*potok* (4,0 - 10,0)	*potok* (2,0 – 5,0)	vodní toky
Fláj	2.0	Fláj	topografické objekty
do Klínů	2.0 do Klínů	do Klínů	směry u komunikací

ČESKO - NĚMECKÉ STÁTNÍ HRANICE

část Svobodný stát Sasko

POPIS STÁTNÍCH HRANIC

Hraniční úsek XXIII

Hraniční úsek XXIII je částí státních hranic mezi Českou republikou a Spolkovou republikou Německo od základního hraničního znaku XXIII/1 na západní straně silnice z Aše do Bad Elster k bodu styku státních hranic smluvních států se zemskými hranicemi mezi Svobodným státem Bavorsko a Svobodným státem Sasko. Celková délka je 21,0 km, z toho je 13,2 km suchého a 7,8 km mokrého úseku státních hranic.

Průběh státních hranic je v tomto úseku vyznačen přímo jedním základním hraničním znakem, 12 hlavními hraničními znaky, 178 mezilehlými hraničními znaky, 2 mezilehlými hraničními znaky přibetonovanými ke skále, 126 doplňkovými hraničními znaky a jedním doplňkovým skalním hraničním znakem. Dále je vyznačen nepřímo 3 zdvojenými hlavními hraničními znaky, 29 zdvojenými mezilehlými hraničními znaky, jedním zdvojeným doplňkovým hraničním znakem a dále střídavě osazenými 2 hlavními hraničními znaky, 83 mezilehlými hraničními znaky.

Od základního hraničního znaku XXIII/1 probíhají státní hranice v délce 0,2 km severním směrem k hraničnímu znaku 1/3, odtud v délce 0,2 km západním směrem k hraničnímu znaku 1/10 a dále v délce 0,3 km jihozápadním směrem k hraničnímu znaku 1/19. Mezi základním hraničním znakem XXIII/1 a hraničním znakem 1/3 vede na státním území Spolkové republiky Německo podél státních hranic silnice z Aše do Bad Elster. Mezi zdvojenými hraničními znaky 1/8 a 1/9 protíná státní hranice vodní tok Bílý Halštrov (Weisse Elster). Mezi hraničními znaky 1/13 a 1/14 protíná státní hranice cesta, která vede dále podél státních hranic na státním území Spolkové republiky Německo k hraničnímu znaku 1/19, kde je opět protíná. Na státním území České republiky je mezi základním hraničním znakem XXIII/1 a hraničním znakem 1/16 louka, dále je les. Na státním území Spolkové republiky Německo je mezi hraničními znaky 1/3 a 1/10 louka, dále je les.

Od hraničního znaku 1/19 k hraničnímu znaku 3 probíhají státní hranice v délce 2,6 km převážně západním směrem. Po obou stranách státních hranic končí u hraničního znaku 1/24 les. Mezi hraničními znaky 1/24 a 1/30 na státním území České republiky a mezi hraničními znaky 1/24 a 2, 2/1 a 2/4 na státním území Spolkové republiky Německo je podél státních hranic pás louky, za kterým je les. Dále je po obou stranách státních hranic les. Mezi zdvojenými hraničními znaky 2/4 a 2/18, 2/21 a 2/29 určuje průběh státních hranic osa hraniční cesty. Mezi hraničními znaky 2/10 a 2/17 na státním území Spolkové republiky Německo je podél hraniční cesty pás louky, za kterým je les. Mezi zdvojenými hraničními znaky 2/18 a 2/21 vede na státním území Spolkové republiky Německo podél státních hranic cesta.

Od hraničního znaku 3 k hraničnímu znaku 4 probíhají státní hranice v délce 1,1 km převážně severozápadním směrem. Po obou stranách státních hranic je les. Mezi hraničními znaky 3/2 a 3/3 protíná státní hranice cesta. Mezi hraničními znaky 3/2 a 3/9 vede podél státních hranic další cesta, která státní hranice několikrát protíná a u hraničního znaku 3/9 vede na státní území České republiky. Mezi hraničními znaky 3/22 a 4 protíná státní hranice cesta.

Od hraničního znaku 4 probíhají státní hranice v délce 1,7 km severním směrem k hraničnímu znaku 5/6 a dále v délce 0,6 km severozápadním směrem k hraničnímu znaku 5/16. Po obou stranách státních hranic je les. Mezi hraničními znaky 4 a 4/5 vede na státním území Spolkové republiky Německo podél státních hranic cesta, která je protíná mezi hraničními znaky 4/5 a 4/6 a dále vede na státní území České republiky. Mezi hraničními znaky 4/11 a 4/12 protíná státní hranice vodní tok Vyprahlý potok (Brandbach). Mezi hraničními znaky 4/12 a 4/13 začíná na státním území Spolkové republiky Německo cesta, která vede podél státních hranic ke zdvojenému hraničnímu znaku 5. Mezi hraničními znaky 4/13 a 4/14 protíná státní hranice cesta. Mezi zdvojenými hraničními znaky 5 a 5/12 určuje průběh státních hranic osa hraniční cesty. Od zdvojeného hraničního znaku 5/12 k hraničnímu znaku 5/15 na státním území Spolkové republiky Německo vede podél státních hranic cesta.

Od hraničního znaku 5/16 ke zdvojenému hraničnímu znaku 8/10 probíhají státní hranice v délce 1,9 km převážně severním směrem. U hraničního znaku 6 končí les po obou stranách státních hranic. Mezi hraničními znaky 6 a 7 protíná státní hranice silnice z Hranic do Bad Elster. U této silnice jsou budovy (obytné). Na státním území České republiky je od hraničního znaku 7 louka. Na státním území Spolkové republiky Německo je mezi hraničními znaky 7 a 7/1 zahrada, mezi hraničními znaky 7/1 a 7/2 les a od hraničního znaku 7/2 louka. Mezi hraničním znakem 7/3 a zdvojeným hraničním znakem 7/4 probíhají státní hranice rybníkem. Mezi zdvojenými hraničními znaky 7/4 a 7/13, 7/16 a 7/18 určuje průběh státních hranic v délce 1,0 km střednice hraničního vodního toku Zelený potok (Wiesenthalbach). Průměrná šířka hraničního vodního toku je 0,3 m. Na státním území Spolkové republiky Německo je podél státních hranic k hraničnímu znaku 7/14 pás louky, za kterým je les. Na státním území České republiky je louka, která je přerušena mezi hraničními znaky 7/11 a 7/13 lesem. Mezi zdvojenými hraničními znaky 7/13 a 7/16 protíná státní hranice násep vysoký 10 m. Mezi hraničním znakem 8/2 a zdvojeným hraničním znakem 8/9 protíná státní hranice několikrát vodní tok (bezejmenný). U hraničního znaku 8/9 na státním území Spolkové republiky Německo končí les a dále je louka.

Od zdvojeného hraničního znaku 8/10 k zdvojenému hraničnímu znaku 8/15 určuje průběh státních hranic v délce 0,3 km jižním směrem střednice hraničního vodního toku Hranický potok (Lazarbach). Průměrná šířka hraničního vodního toku je 1 m. Po obou stranách hraničního vodního toku jsou louky.

Od zdvojeného hraničního znaku 8/15 probíhají státní hranice v délce 1,1 km severozápadním směrem k hraničnímu znaku 9 a dále v délce 1,4 km převážně severním směrem k hraničnímu znaku 10. Na státním území České republiky končí louka u hraničního znaku 8/16 a dále je les. Na státním území Spolkové republiky Německo je louka, která je mezi hraničními znaky 8/16 a 8/18 přerušena lesem. Mezi hraničními znaky 8/26 a 8/28 na státním území Spolkové republiky Německo vede podél státních hranic cesta. Mezi hraničními znaky 8/27 a 8/28 protíná státní hranice vodní tok (bezejmenný). Na státním území České republiky končí les u hraničního znaku 8/36 a dále jsou louky a pole. Mezi zdvojenými hraničními znaky 8/40 a 9 určuje průběh státních hranic osa hraniční cesty. Na státním území Spolkové republiky Německo je louka, která je mezi hraničními znaky 9/5 a 9/7 přerušena lesem. Mezi hraničními znaky 9/7 a 9/8 protíná státní hranice vodní tok (bezejmenný). Na státním území České republiky je od zdvojeného hraničního znaku 9 k hraničnímu znaku 9/14 les, odtud je louka k hraničnímu znaku 9/20 a dále les. Na státním území Spolkové republiky Německo je od zdvojeného hraničního znaku 9 k hraničnímu znaku 9/14 les, odtud je louka k hraničnímu znaku 9/21 a dále je k hraničnímu znaku 10 les.

Od hraničního znaku 10 ke zdvojenému hraničnímu znaku 12/2 probíhají státní hranice v délce 1,7 km západním směrem. Na státním území Spolkové republiky Německo je mezi hraničním znakem 10 a zdvojeným hraničním znakem 10/12 louka a dále je les. Mezi zdvojenými hraničními znaky 10/12 a 10/13 určuje průběh státních hranic v délce 10 m střednice hraničního vodního toku Lužní potok (Zinnbach). Průměrná šířka hraničního vodního toku je 0,4 m. Mezi zdvojeným hraničním znakem 10/13 a hraničním znakem 10/16 teče tento vodní tok podél státních hranic na státním území České republiky. Mezi hraničními znaky 11 a 12 protíná státní hranice silnice z Hranic do Ebmath. Na státním území Spolkové republiky Německo je u této silnice budova (obytná). U hraničního znaku 10/23 končí les a dále je louka. Mezi hraničním znakem 10 a zdvojeným hraničním znakem 12/2 na státním území České republiky se střídají několikrát les a louka.

Od zdvojeného hraničního znaku 12/2 převážně určuje průběh státních hranic v délce 0,9 km západním směrem střednice hraničního vodního toku Bystřina (Schwammbach) k jeho soutoku s hraničním vodním tokem Bystřina (Wolfsbach) u hraničního znaku 12/11. Průměrná šířka hraničního vodního toku Bystřina je 0,4 m. Mezi zdvojenými hraničními znaky 12/7 a 12/8, 13/9 a 13/10 jsou nepohyblivé úseky státních hranic. Po obou stranách hraničního vodního toku jsou louky.

Od soutoku hraničních vodních toků u hraničního znaku 12/11 určuje průběh státních hranic v délce 4,9 km západním až jihozápadním směrem střednice hraničního vodního toku Bystřina (Wolfsbach) ke zdvojenému hraničnímu znaku 15. Průměrná šířka hraničního vodního toku Bystřina (Wolfsbach), který silně meandruje je 0,5 m. Na státním území Spolkové republiky Německo je louka k hraničnímu znaku 12/13. Mezi hraničními znaky 12/13 a 13/7 je podél hraničního vodního toku pás louky, za kterým je les a od hraničního znaku 13/7 je opět louka. Na státním území České republiky je k hraničnímu znaku 14 louka a dále les.

Od zdvojeného hraničního znaku 15 probíhají státní hranice v délce 0,5 km severním směrem k hraničnímu znaku 16, odtud v délce 0,8 km převážně severozápadním směrem k hraničnímu znaku 17 a dále v délce 0,7 km jihozápadním směrem k bodu styku státních hranic smluvních států se zemskými hranicemi Svobodného státu Bavorsko. Mezi zdvojenými hraničními znaky 15/3 a 15/7 určuje průběh státních hranic v délce 0,4 km střednice hraničního vodního toku Brodivý potok (Furthbächel). Průměrná šířka hraničního vodního toku je 0,4 m. Na státním území České republiky je mezi zdvojeným hraničním znakem 15 a hraničním znakem 16/6 les, který je mezi hraničními znaky 15/1 a 15/4, 15/6 a 15/8 přerušen loukou. Na státním území Spolkové republiky Německo je mezi hraničními znaky 15 a 16/7 les, který je mezi hraničními znaky 15/2 a 15/4, 15/7 a 16 přerušen loukou. Na státním území České republiky je mezi hraničními znaky 16/6 a 16/10 pole, mezi hraničními znaky 16/10 a 16/13 les a dále louka. Na státním území Spolkové republiky Německo začíná u hraničního znaku 16/7 louka, která je mezi hraničními znaky 16/11 a 16/13 přerušena lesem. Mezi zdvojenými hraničními znaky 17/2 a 17/4 určuje průběh státních hranic v délce 0,3 km hraniční vodní tok Lesní potok (Erlbach). Průměrná šířka hraničního vodního toku je 0,4 m. Mezi zdvojenými hraničními znaky 17/5 a 17/11 určuje průběh státních hranic osa hraniční cesty. Na státním území České republiky je k hraničnímu znaku 17/5 louka a dále je les.

1

ČESKO - NĚMECKÉ STÁTNÍ HRANICE

část Svobodný stát Sasko

HRANIČNÍ NÁRYS

Hraniční úsek XXIII

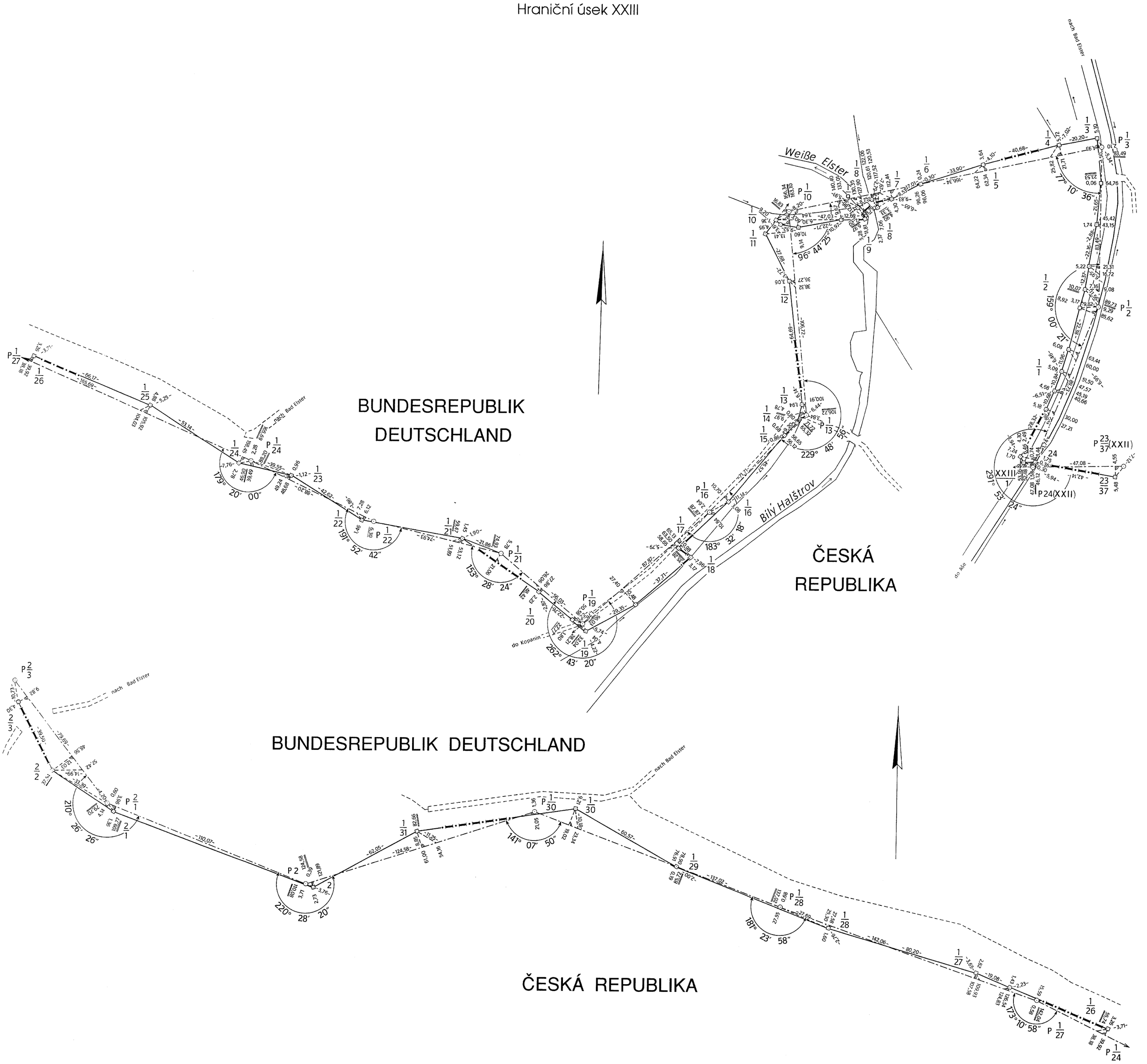

1

ČESKO - NĚMECKÉ STÁTNÍ HRANICE

část Svobodný stát Sasko

HRANIČNÍ MAPA

Hraniční úsek XXIII

1 : 2500

BUNDESREPUBLIK DEUTSCHLAND

Freistaat Sachsen

Regierungsbezirk Chemnitz

Landkreis Oelsnitz

Stadt Bad Elster



ČESKÁ REPUBLIKA

Okres Cheb

Město Aš

2

ČESKO - NĚMECKÉ STÁTNÍ HRANICE

část Svobodný stát Sasko

HRANIČNÍ NÁRYS

Hraniční úsek XXIII

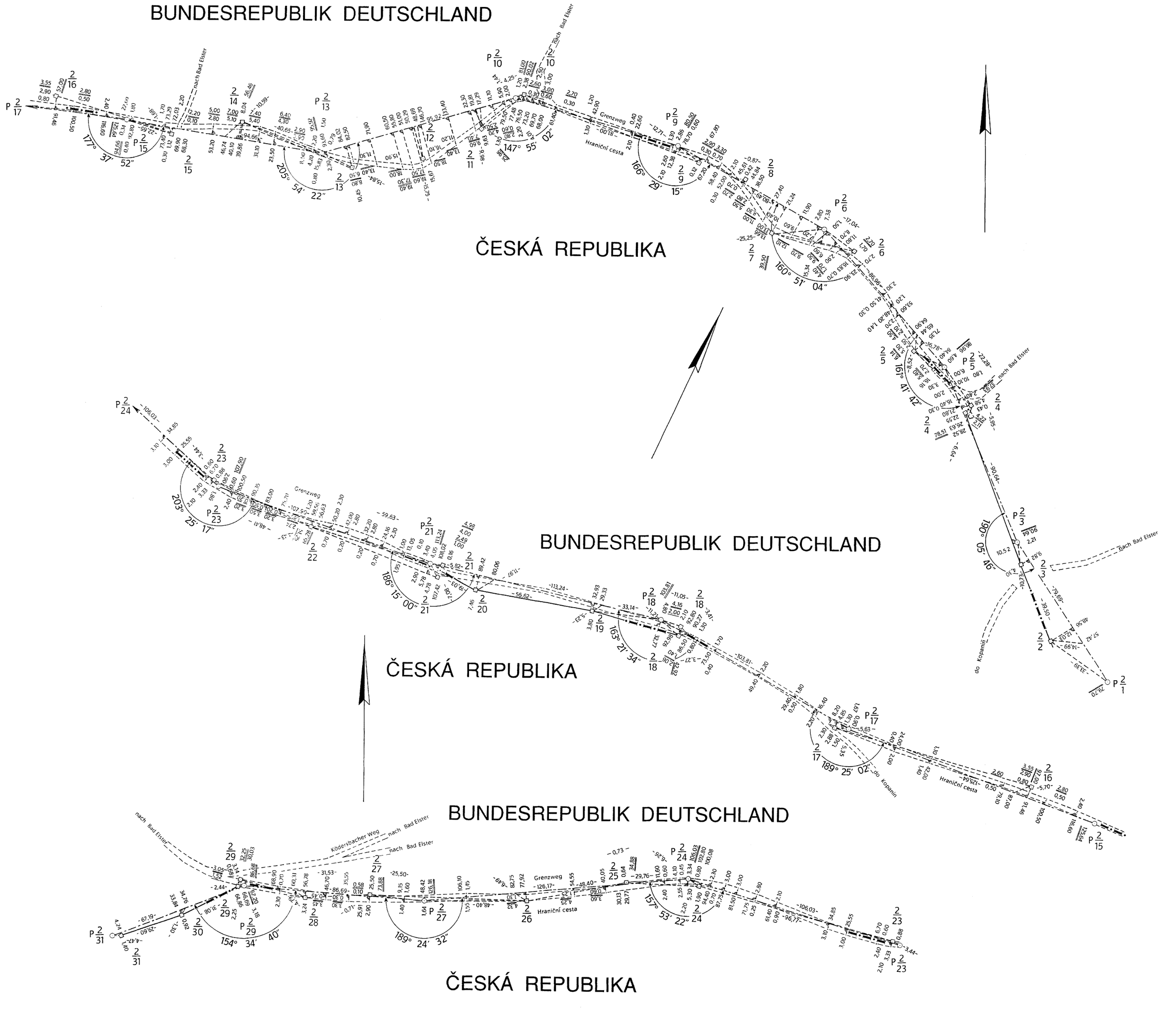

2

ČESKO - NĚMECKÉ STÁTNÍ HRANICE

část Svobodný stát Sasko

HRANIČNÍ MAPA

Hraniční úsek XXIII

1 : 2500

BUNDESREPUBLIK DEUTSCHLAND

Freistaat Sachsen

Regierungsbezirk Chemnitz

Landkreis Oelsnitz

Stadt Bad Elster



ČESKÁ REPUBLIKA

Okres Cheb

Město Aš

3

ČESKO - NĚMECKÉ STÁTNÍ HRANICE

část Svobodný stát Sasko

HRANIČNÍ NÁRYS

Hraniční úsek XXIII

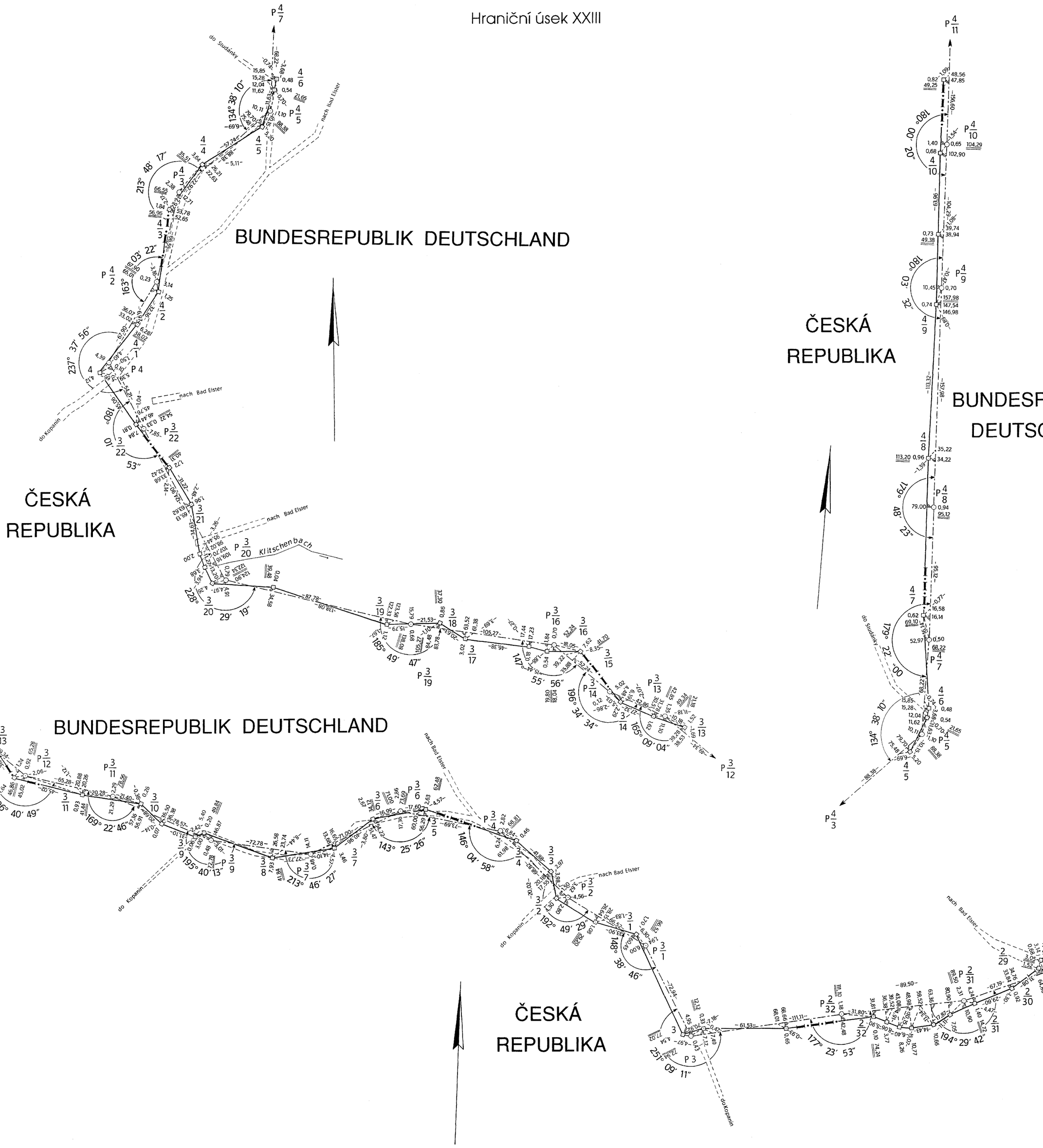

3

ČESKO - NĚMECKÉ STÁTNÍ HRANICE

část Svobodný stát Sasko

HRANIČNÍ MAPA

Hraniční úsek XXIII

1 : 2500

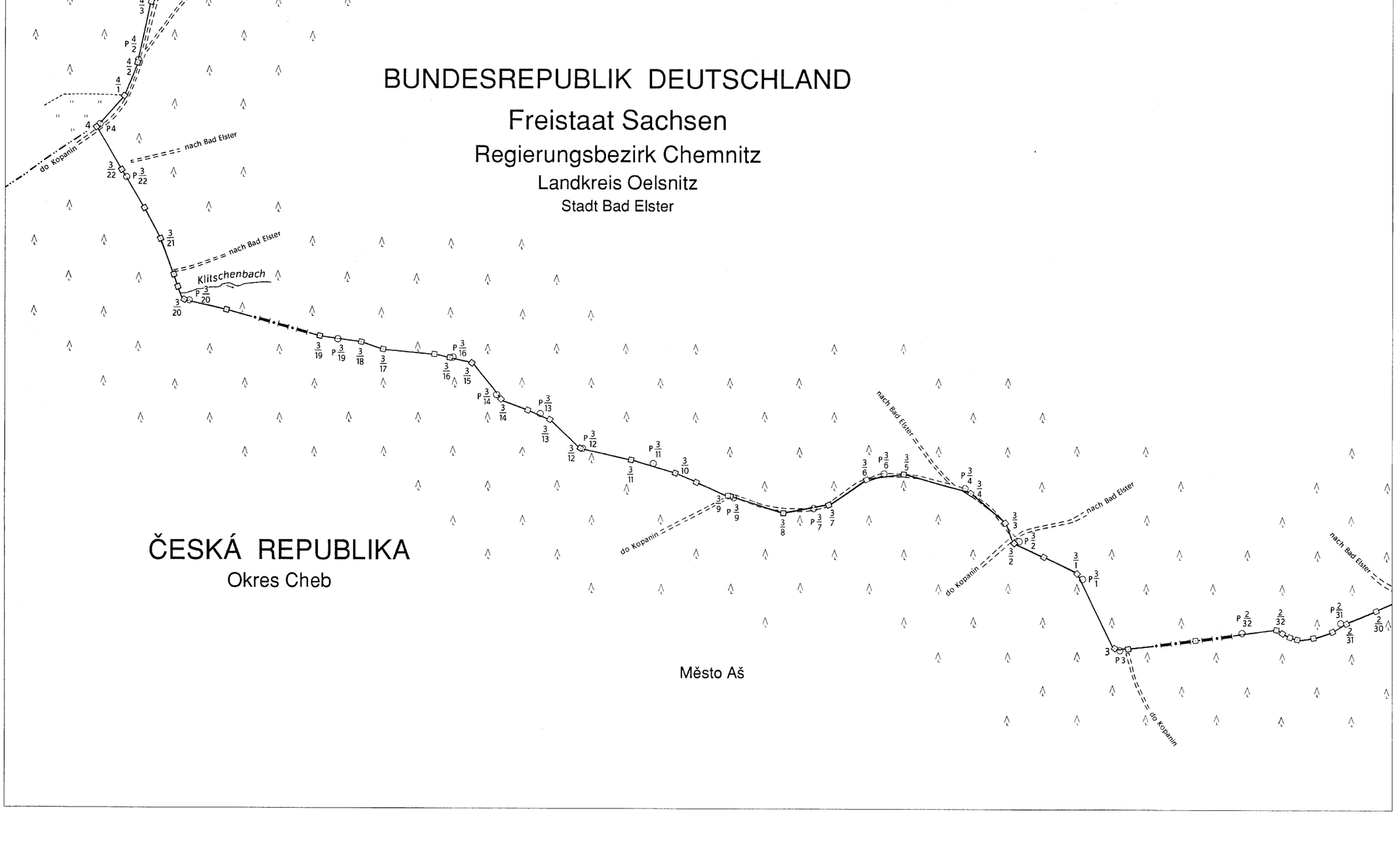

BUNDESREPUBLIK DEUTSCHLAND

Freistaat Sachsen

Regierungsbezirk Chemnitz

Landkreis Oelsnitz

Stadt Bad Elster

ČESKÁ REPUBLIKA

Okres Cheb

4

ČESKO - NĚMECKÉ STÁTNÍ HRANICE

část Svobodný stát Sasko

HRANIČNÍ NÁRYS

Hraniční úsek XXIII



4

ČESKO - NĚMECKÉ STÁTNÍ HRANICE

část Svobodný stát Sasko

HRANIČNÍ MAPA

Hraniční úsek XXIII

1 : 2500

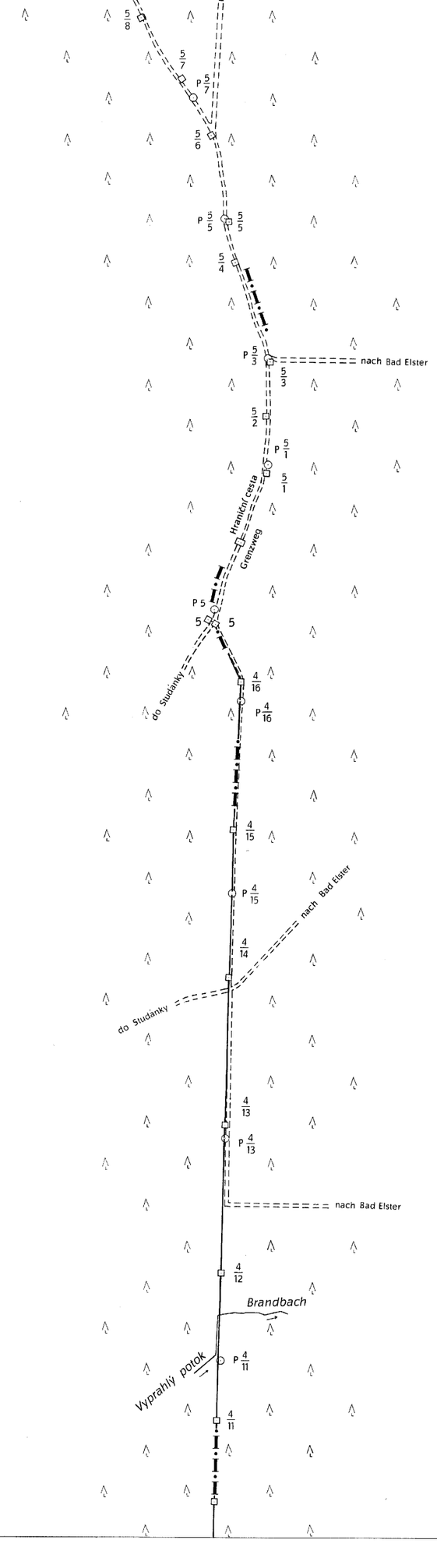

BUNDESREPUBLIK DEUTSCHLAND

Freistaat Sachsen

Regierungsbezirk Chemnitz

Landkreis Oelsnitz

Stadt Bad Elster

ČESKÁ REPUBLIKA

Okres Cheb

Město Hranice

5

ČESKO - NĚMECKÉ STÁTNÍ HRANICE

část Svobodný stát Sasko

HRANIČNÍ NÁRYS

Hraniční úsek XXIII

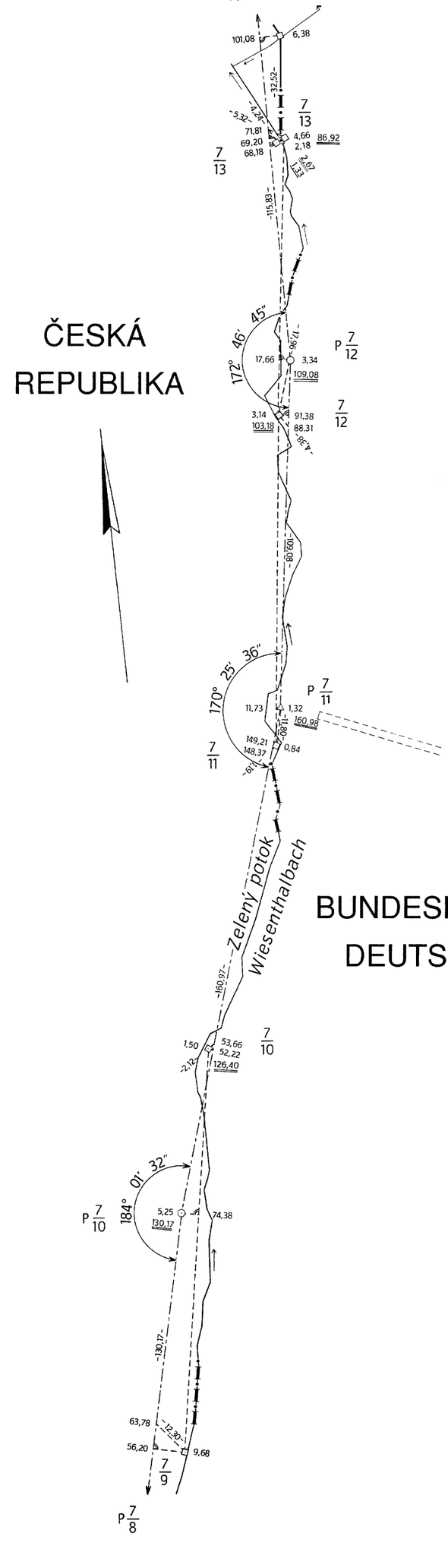



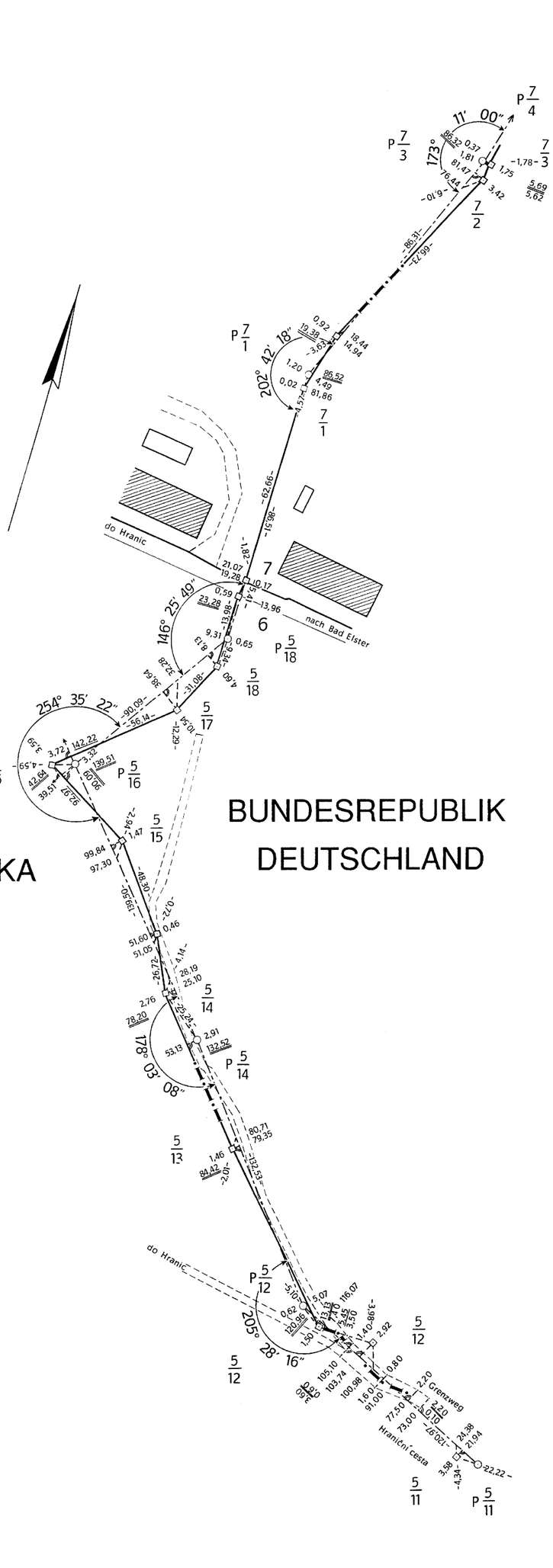

5

ČESKO - NĚMECKÉ STÁTNÍ HRANICE

část Svobodný stát Sasko

HRANIČNÍ MAPA

Hraniční úsek XXIII

1 : 2500

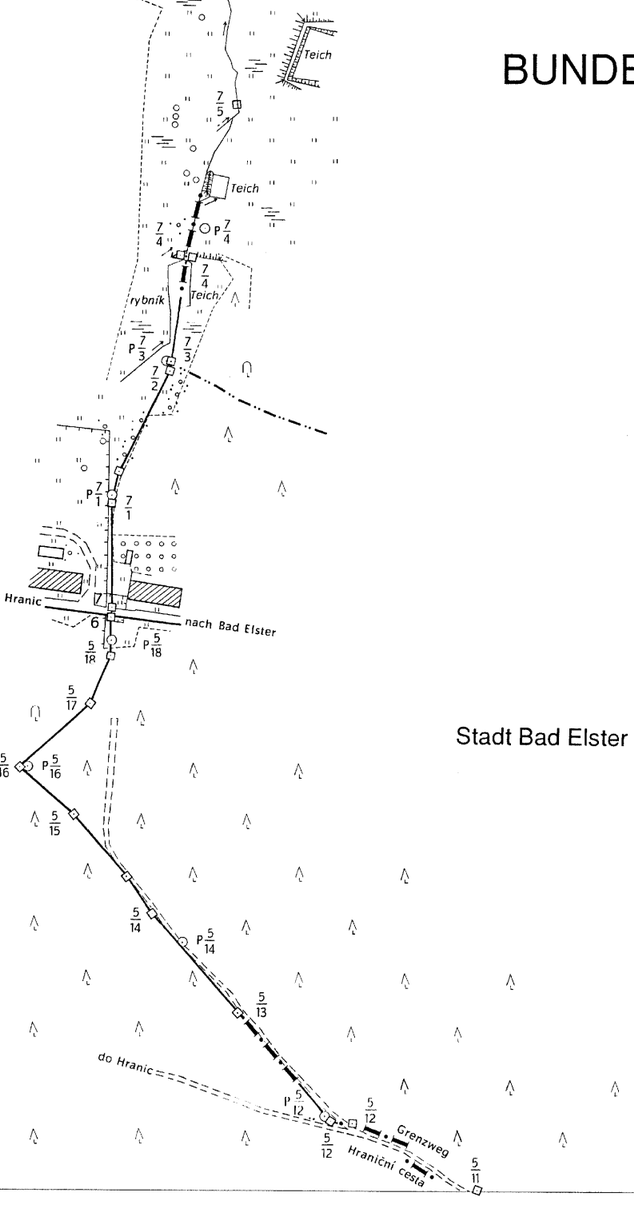

ČESKÁ REPUBLIKA

Okres Cheb

Město Hranice

BUNDESREPUBLIK DEUTSCHLAND

Freistaat Sachsen

Regierungsbezirk Chemnitz

Landkreis Oelsnitz

6a

ČESKO - NĚMECKÉ STÁTNÍ HRANICE

část Svobodný stát Sasko

HRANIČNÍ NÁRYS

Hraniční úsek XXIII

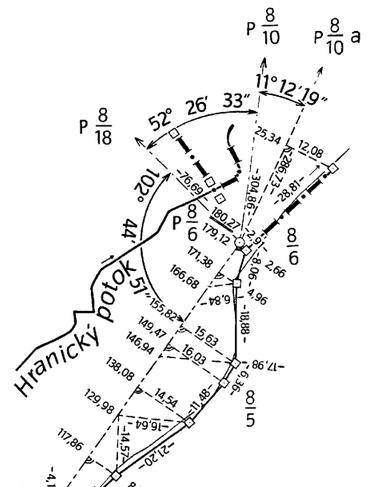

BUNDESREPUBLIK DEUTSCHLAND

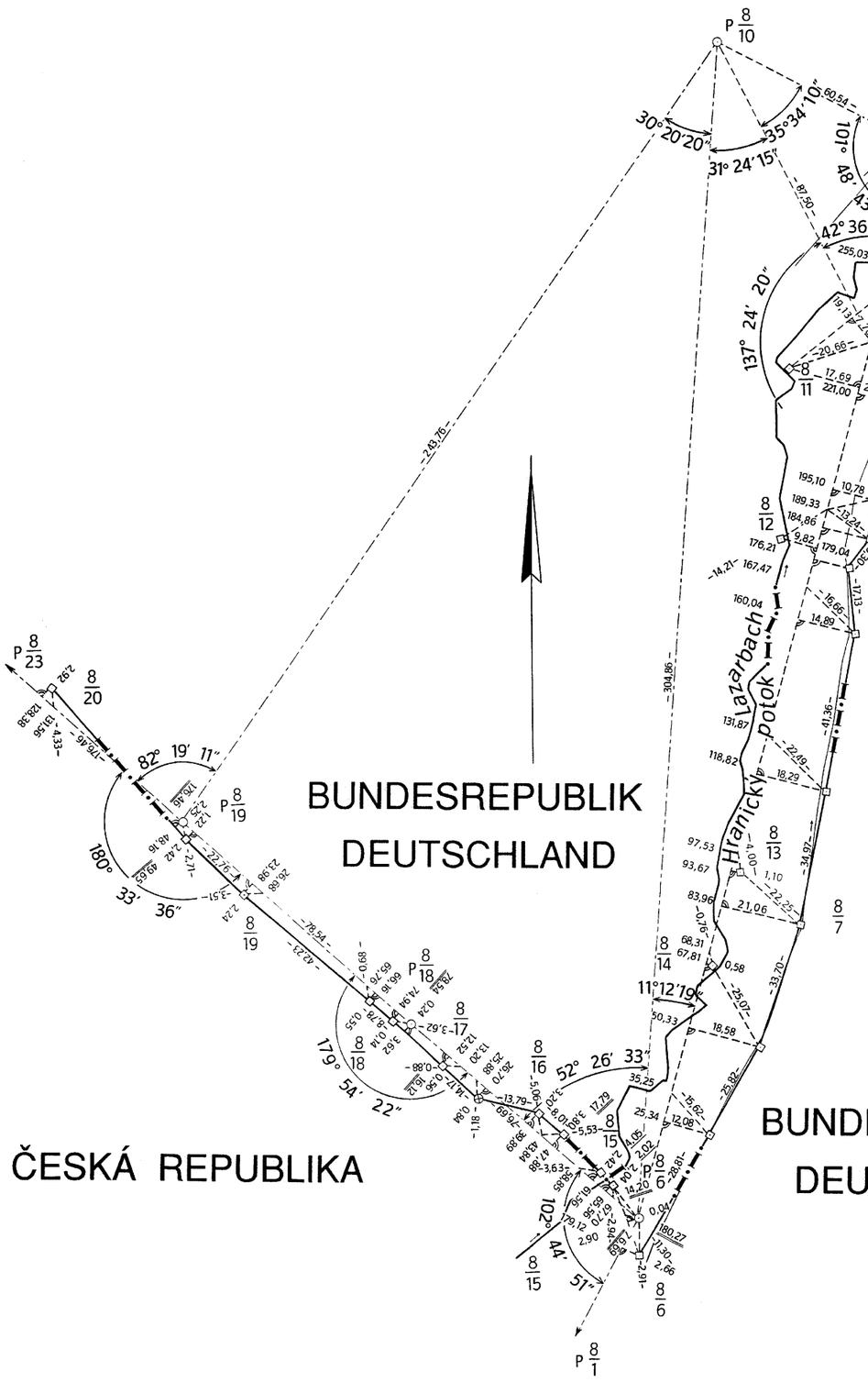

BUNDESREPUBLIK DEUTSCHLAND

ČESKÁ REPUBLIKA

ČESKÁ REPUBLIKA

BUNDESREPUBLIK DEUTSCHLAND

6b

ČESKO - NĚMECKÉ STÁTNÍ HRANICE

část Svobodný stát Sasko

HRANIČNÍ NÁRYS

Hraniční úsek XXIII

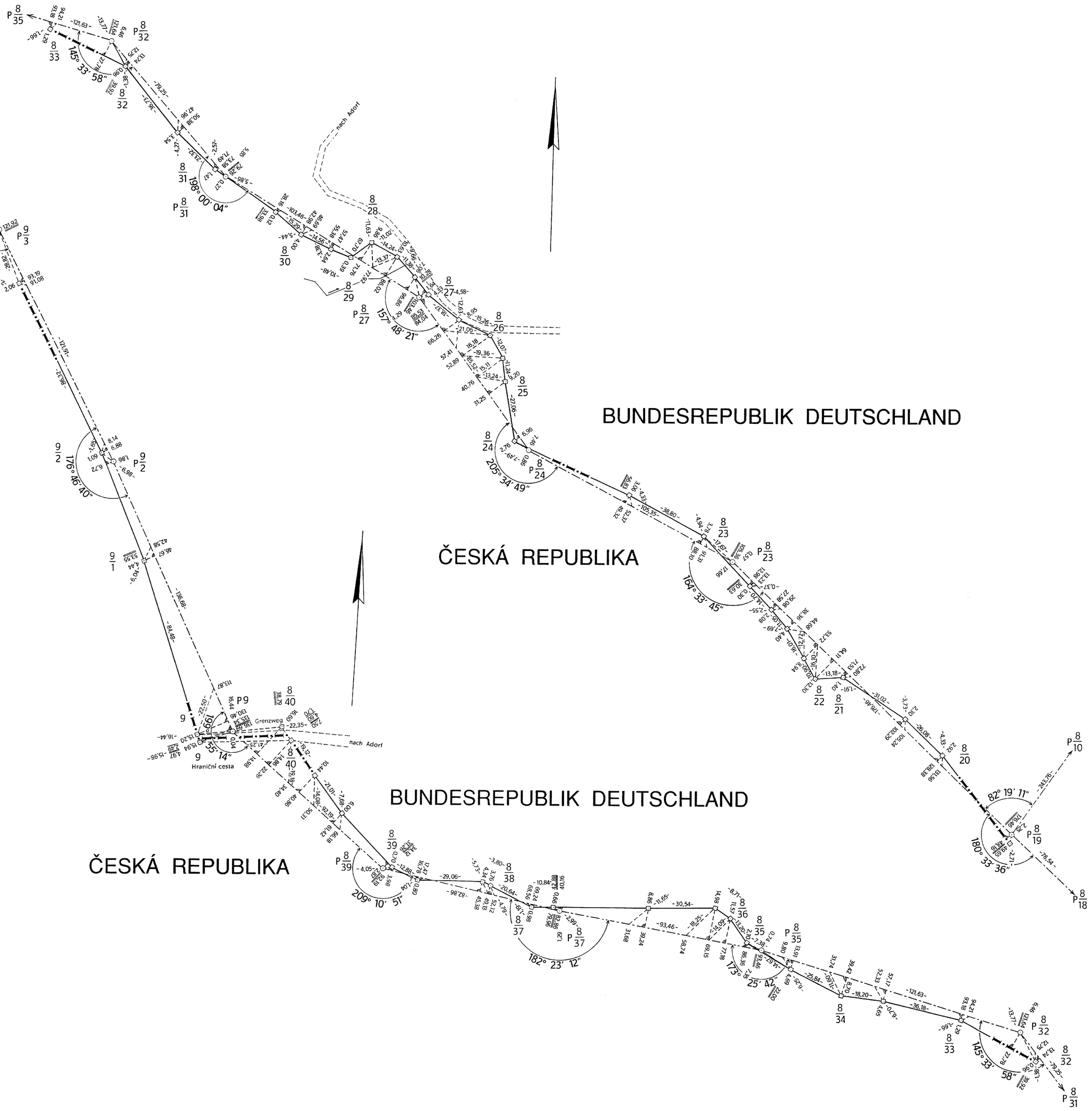

6

ČESKO - NĚMECKÉ STÁTNÍ HRANICE

část Svobodný stát Sasko

HRANIČNÍ MAPA

Hraniční úsek XXIII

1 : 2500

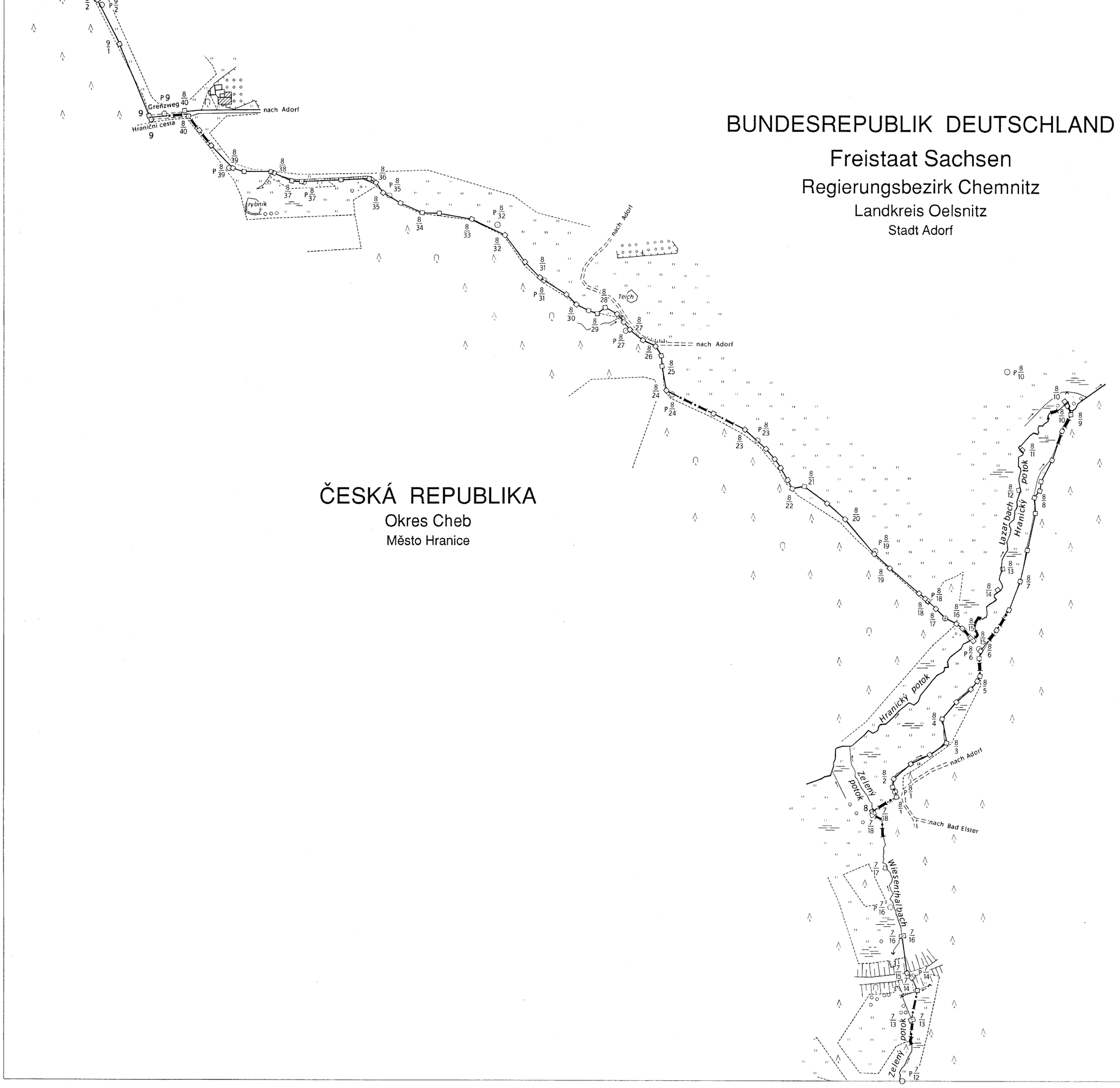

7

ČESKO - NĚMECKÉ STÁTNÍ HRANICE

část Svobodný stát Sasko

HRANIČNÍ NÁRYS

Hraniční úsek XXIII

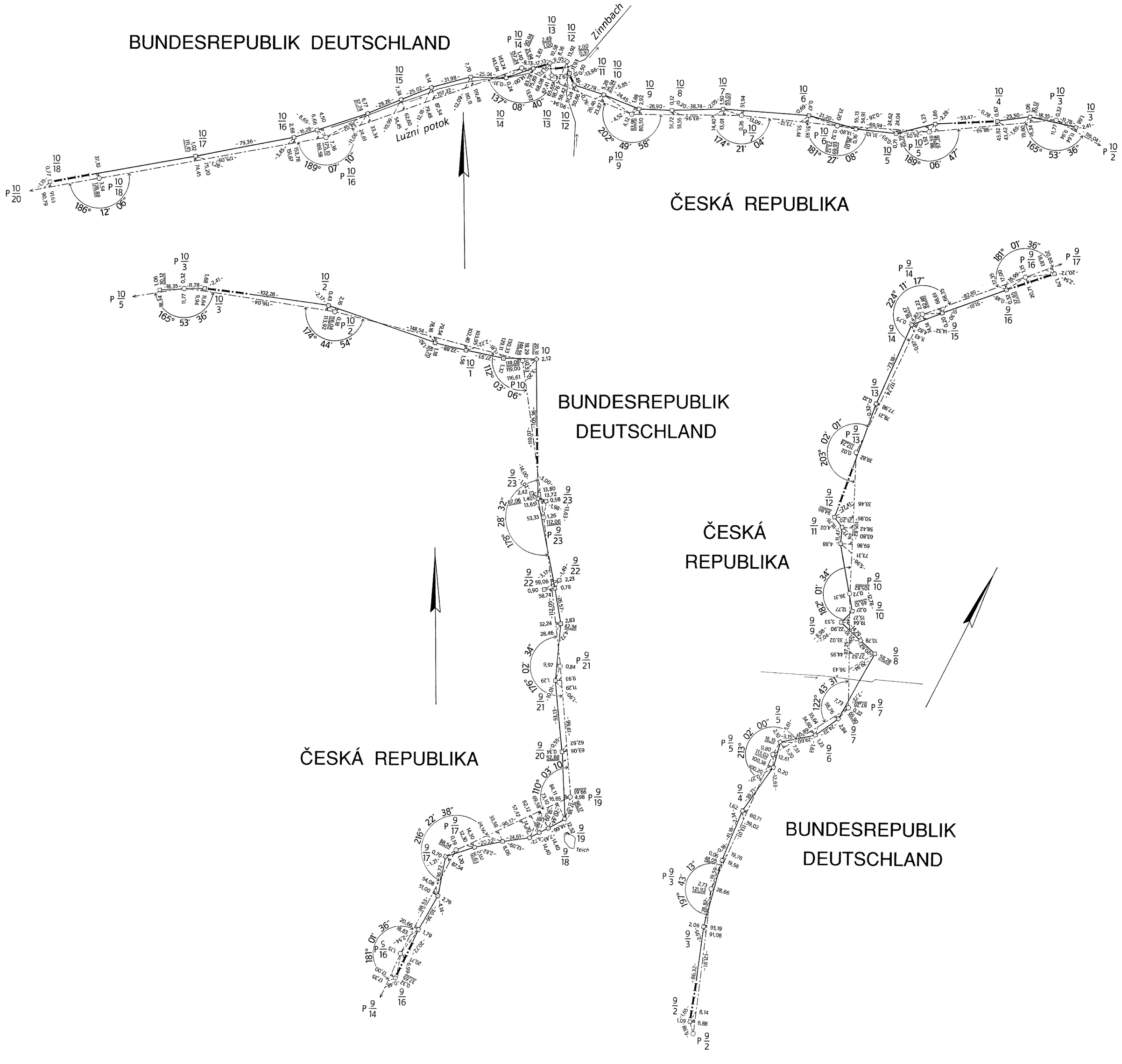

7

ČESKO - NĚMECKÉ STÁTNÍ HRANICE

část Svobodný stát Sasko

HRANIČNÍ MAPA

Hraniční úsek XXIII

1 : 2500

BUNDESREPUBLIK DEUTSCHLAND

Freistaat Sachsen

Regierungsbezirk Chemnitz

Landkreis Oelsnitz

Gemeinde Eichigt

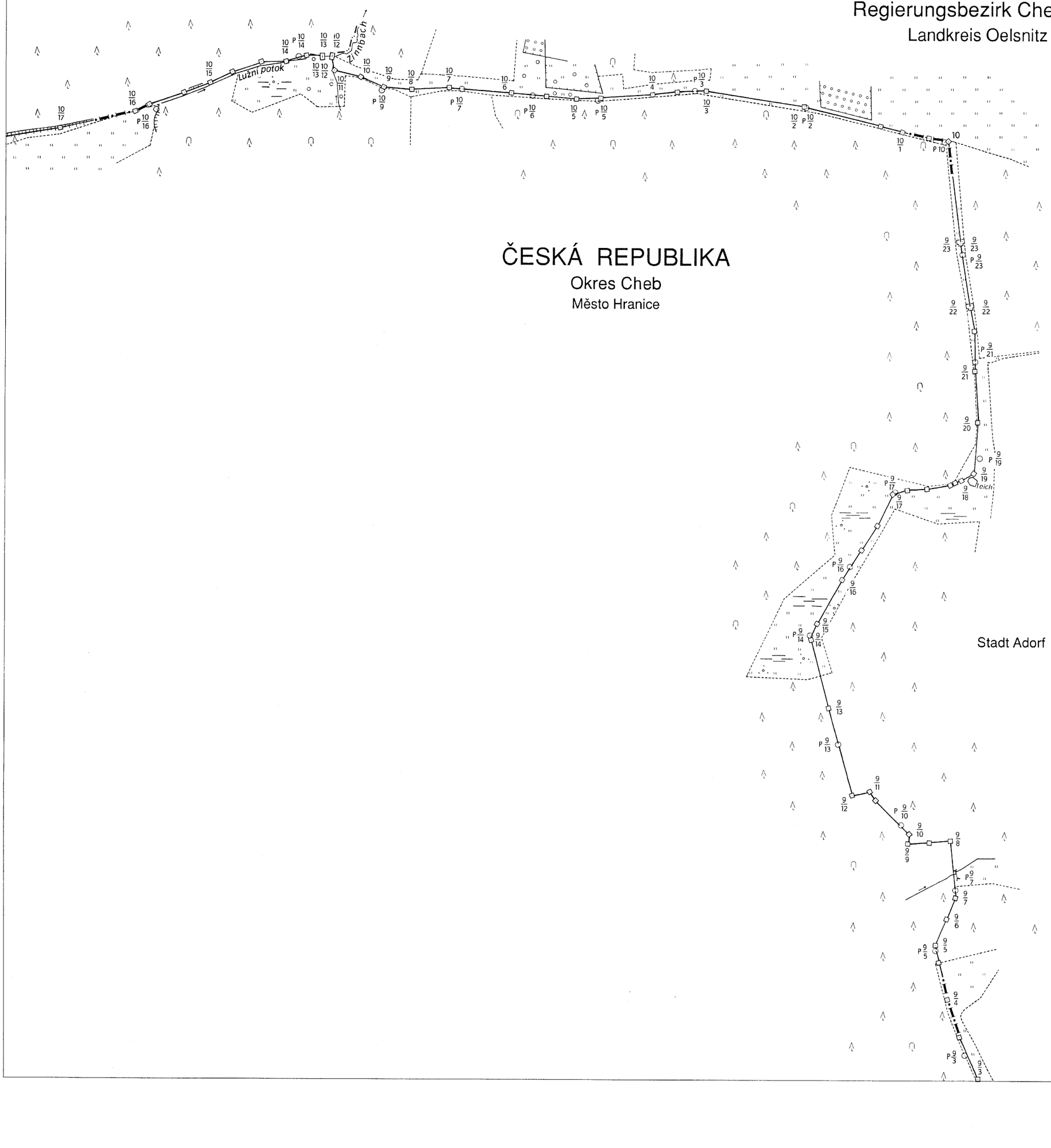

ČESKÁ REPUBLIKA

Okres Cheb

Město Hranice

8

ČESKO - NĚMECKÉ STÁTNÍ HRANICE

část Svobodný stát Sasko

HRANIČNÍ NÁRYS

Hraniční úsek XXIII

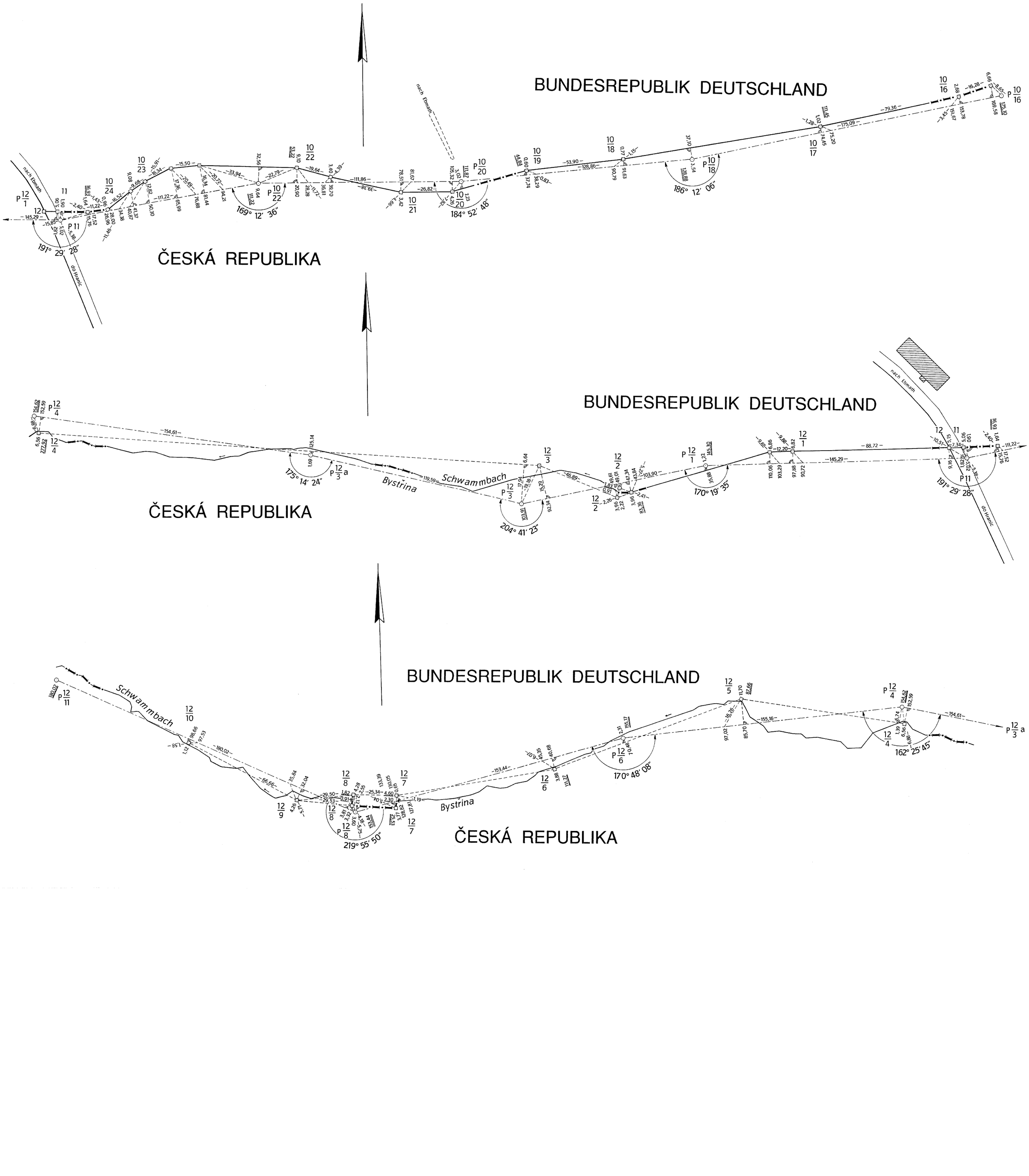

8

ČESKO - NĚMECKÉ STÁTNÍ HRANICE

část Svobodný stát Sasko

HRANIČNÍ MAPA

Hraniční úsek XXIII

1 : 2500

BUNDESREPUBLIK DEUTSCHLAND

Freistaat Sachsen

Regierungsbezirk Chemnitz

Landkreis Oelsnitz

Gemeinde Eichigt

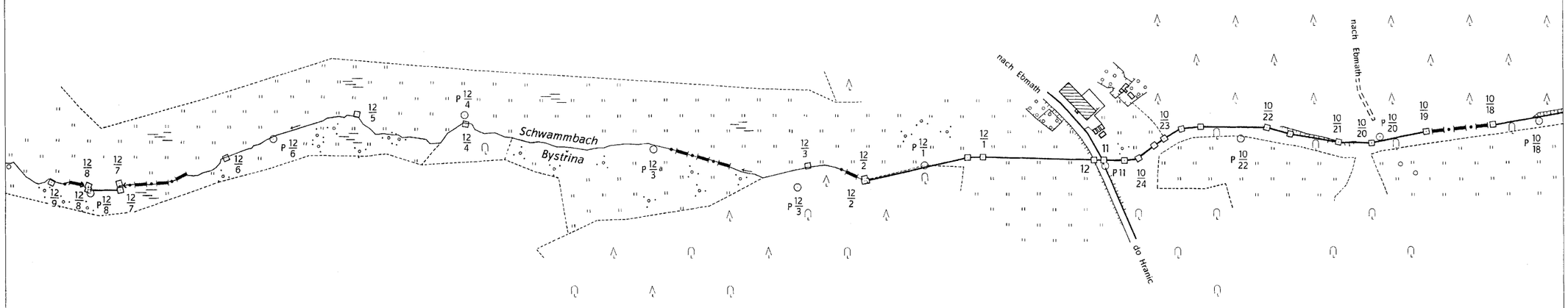

ČESKÁ REPUBLIKA

Okres Cheb

Město Hranice

9

ČESKO - NĚMECKÉ STÁTNÍ HRANICE

část Svobodný stát Sasko

HRANIČNÍ NÁRYS

Hraniční úsek XXIII

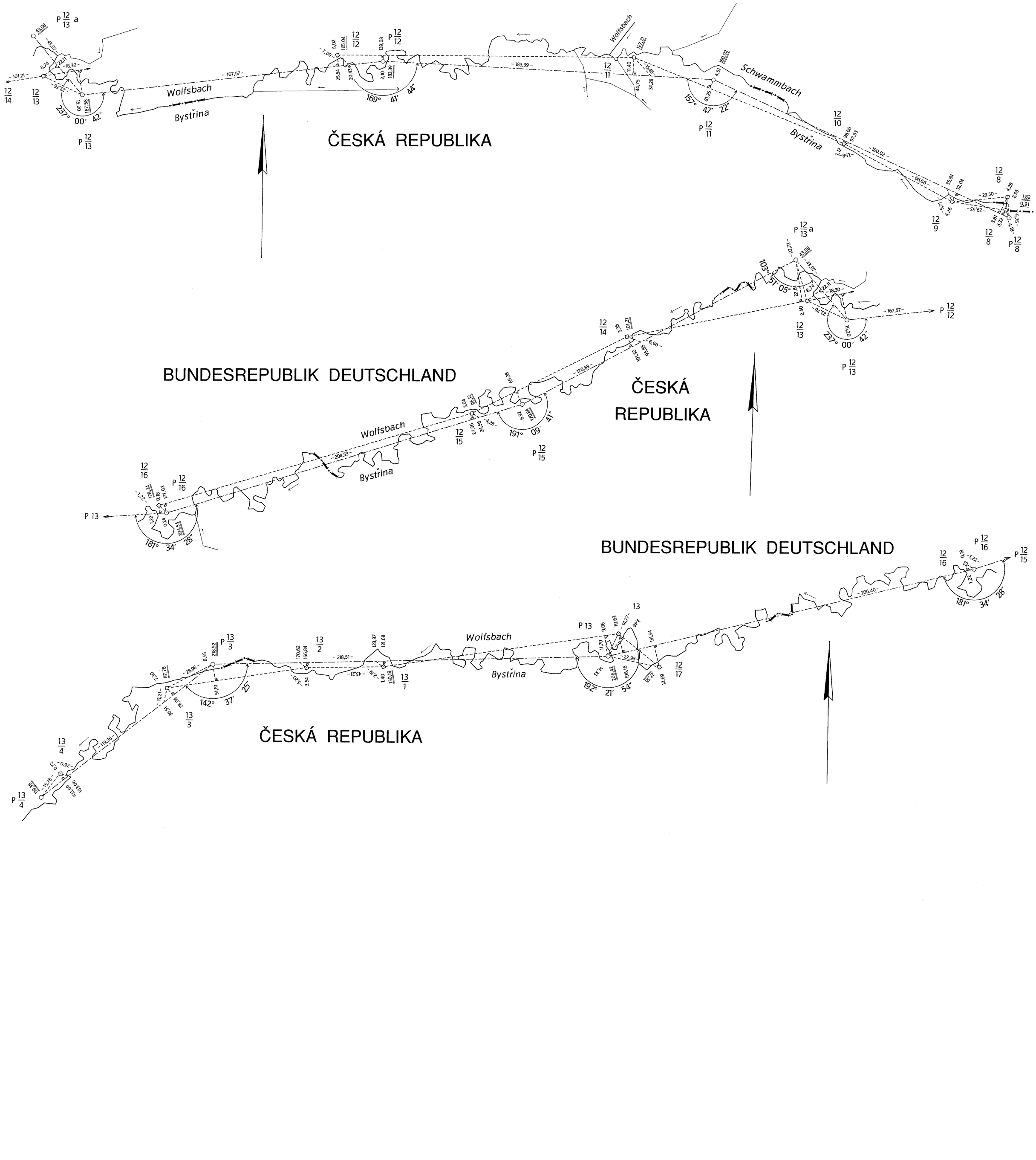

9

ČESKO - NĚMECKÉ STÁTNÍ HRANICE

část Svobodný stát Sasko

HRANIČNÍ MAPA

Hraniční úsek XXIII

1 : 2500

BUNDESREPUBLIK DEUTSCHLAND

Freistaat Sachsen

Regierungsbezirk Chemnitz

Landkreis Oelsnitz

Gemeinde Eichigt



ČESKÁ REPUBLIKA

Okres Cheb

Město Hranice

10

ČESKO - NĚMECKÉ STÁTNÍ HRANICE

část Svobodný stát Sasko

HRANIČNÍ NÁRYS

Hraniční úsek XXIII

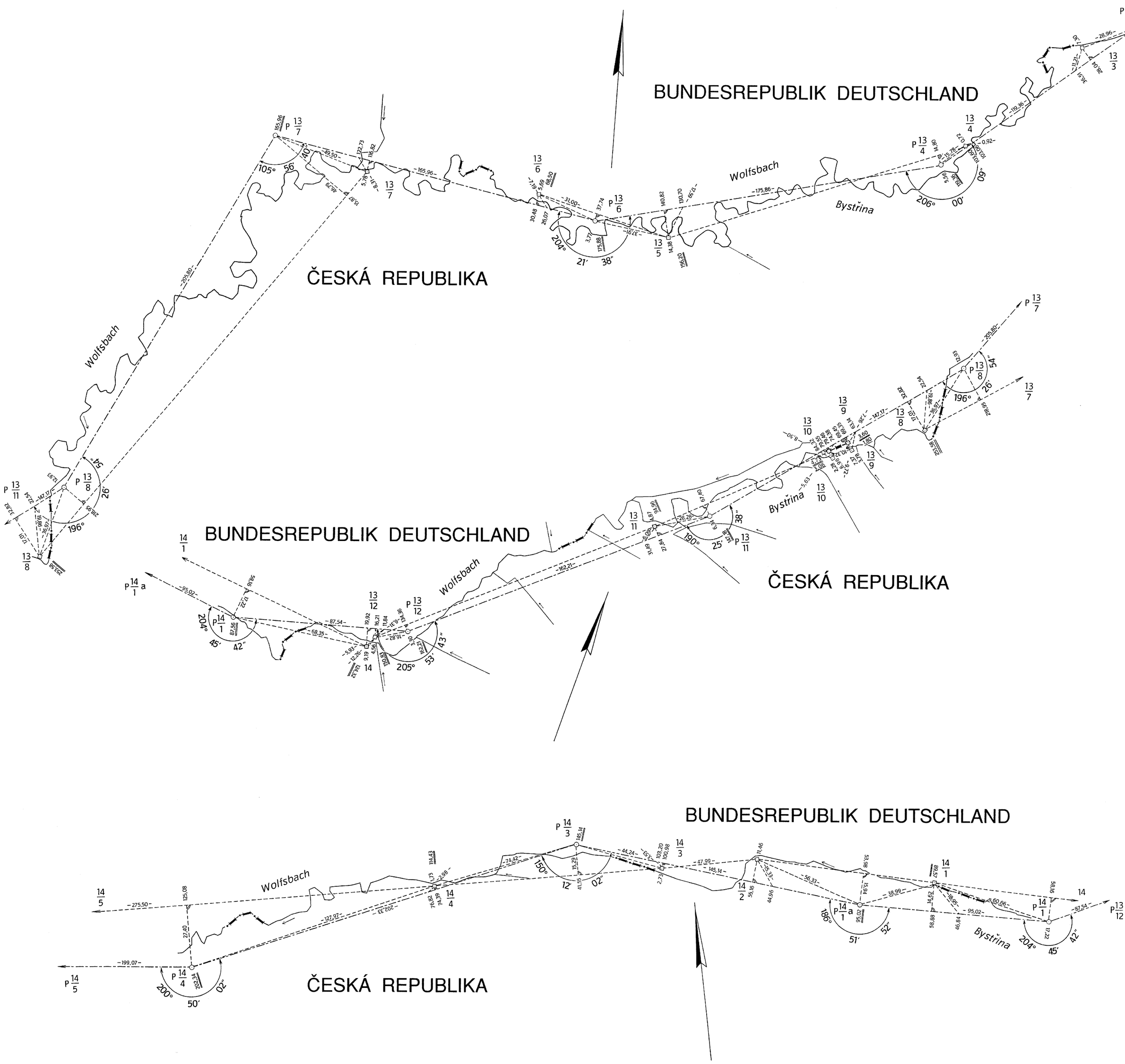

10

ČESKO - NĚMECKÉ STÁTNÍ HRANICE

část Svobodný stát Sasko

HRANIČNÍ MAPA

Hraniční úsek XXIII

1 : 2500

BUNDESREPUBLIK DEUTSCHLAND

Freistaat Sachsen

Regierungsbezirk Chemnitz

Landkreis Oelsnitz

Gemeinde Eichigt

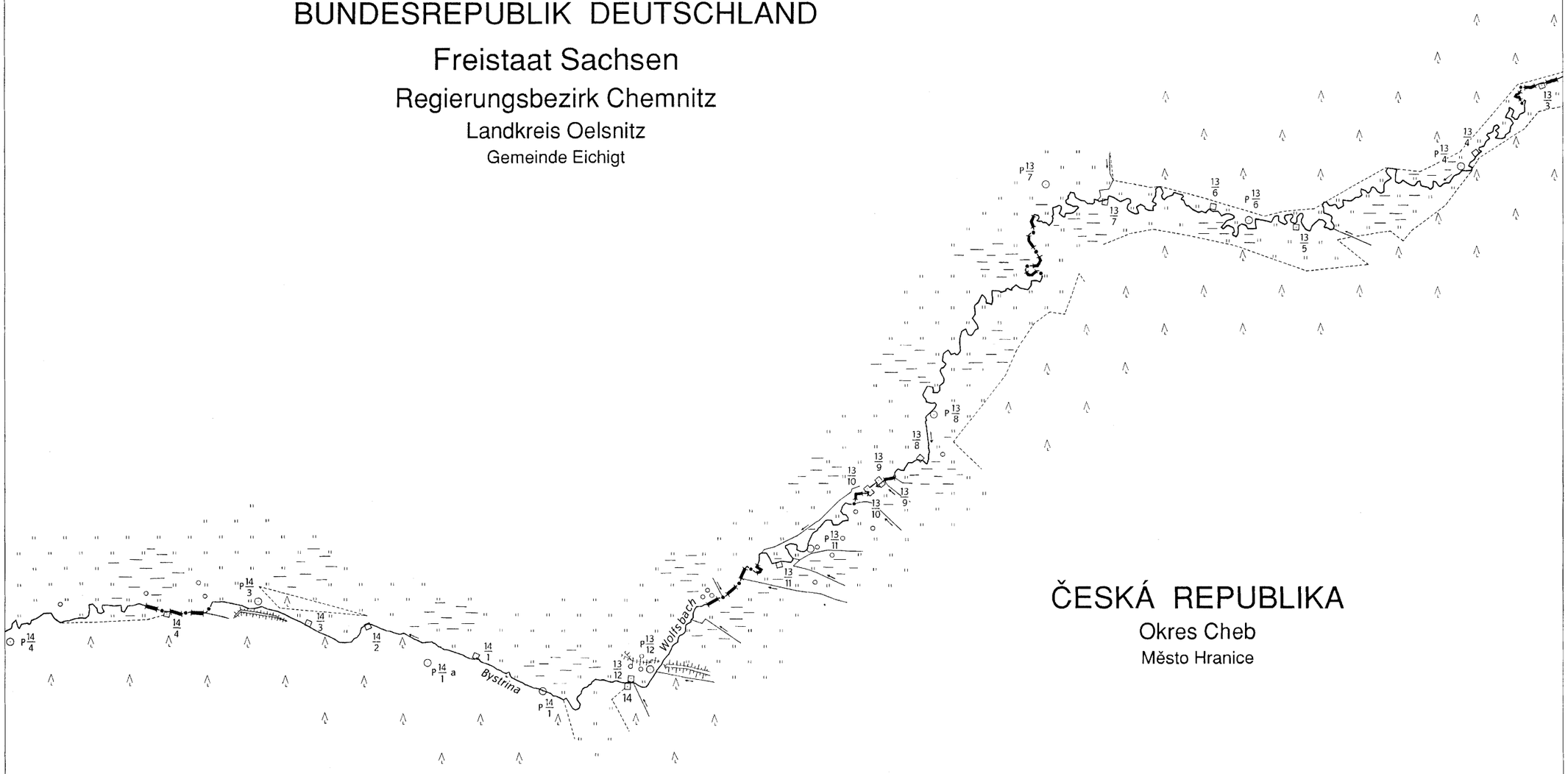

ČESKÁ REPUBLIKA

Okres Cheb

Město Hranice

11a

ČESKO - NĚMECKÉ STÁTNÍ HRANICE

část Svobodný stát Sasko

HRANIČNÍ NÁRYS

Hraniční úsek XXIII

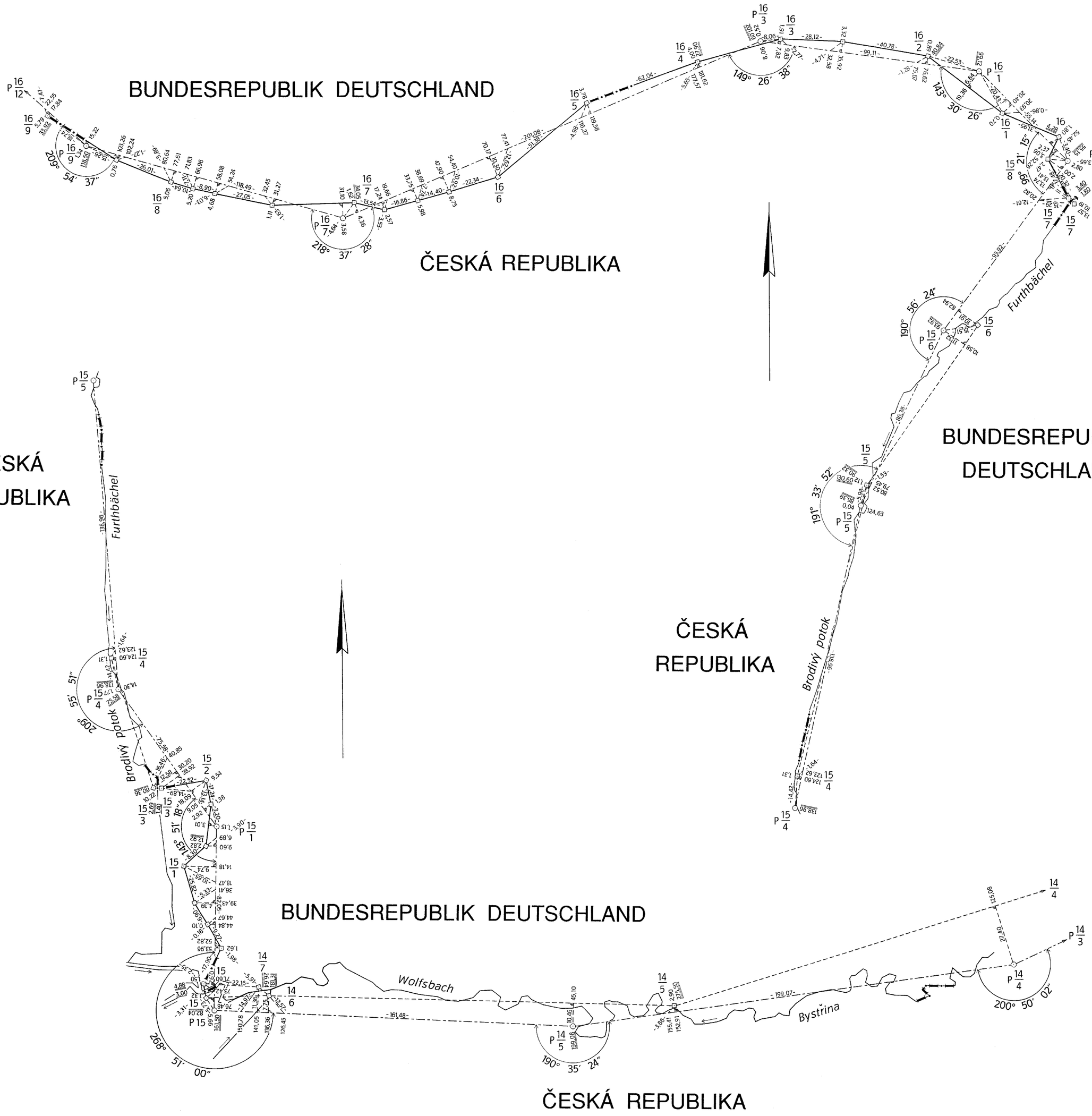

11b

ČESKO - NĚMECKÉ STÁTNÍ HRANICE

část Svobodný stát Sasko

HRANIČNÍ NÁRYS

Hraniční úsek XXIII

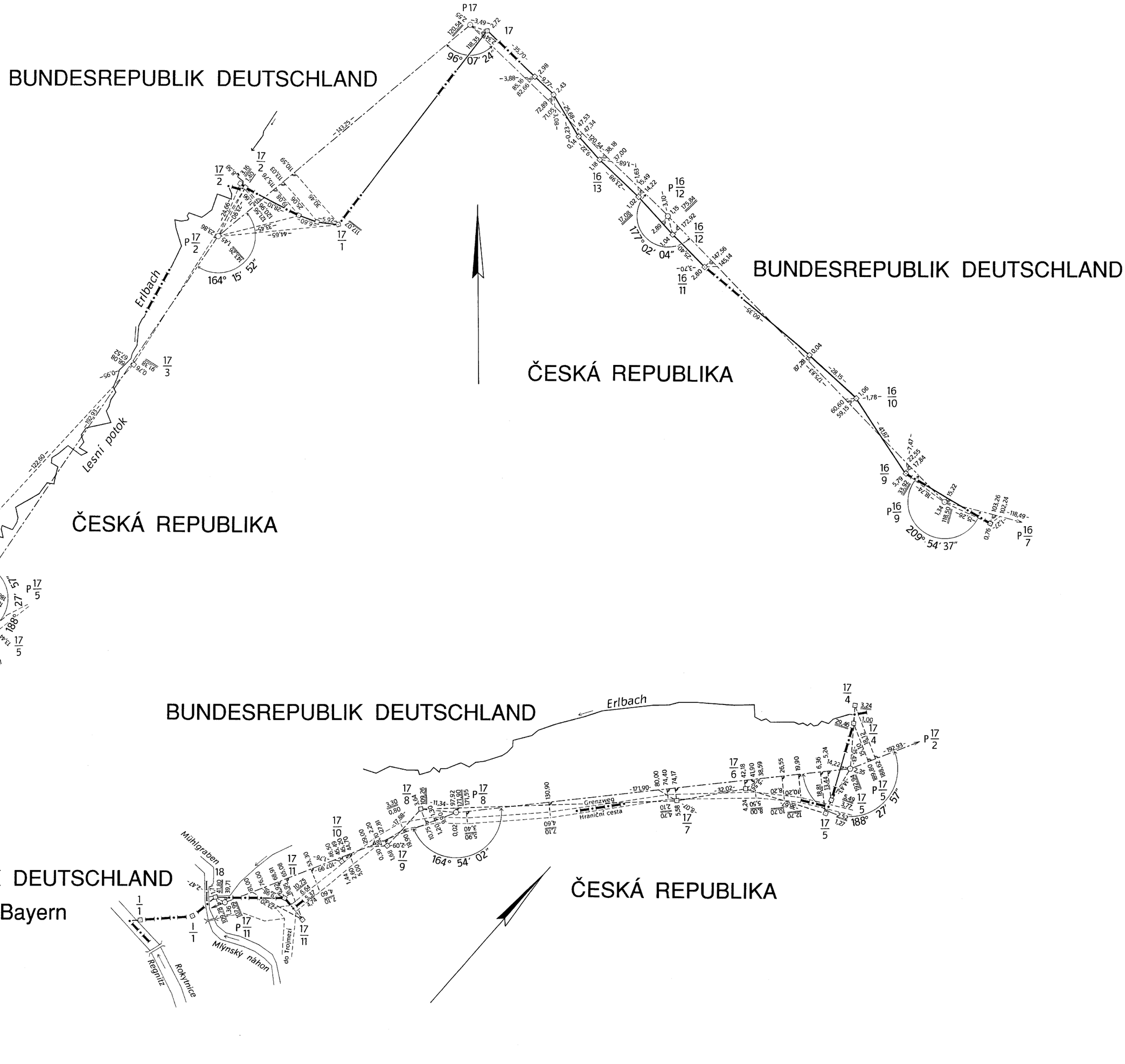

11

ČESKO - NĚMECKÉ STÁTNÍ HRANICE

část Svobodný stát Sasko

HRANIČNÍ MAPA

Hraniční úsek XXIII

1 : 2500

BUNDESREPUBLIK DEUTSCHLAND

Freistaat Sachsen
Regierungsbezirk Chemnitz
Landkreis Oelsnitz
Gemeinde Eichigt

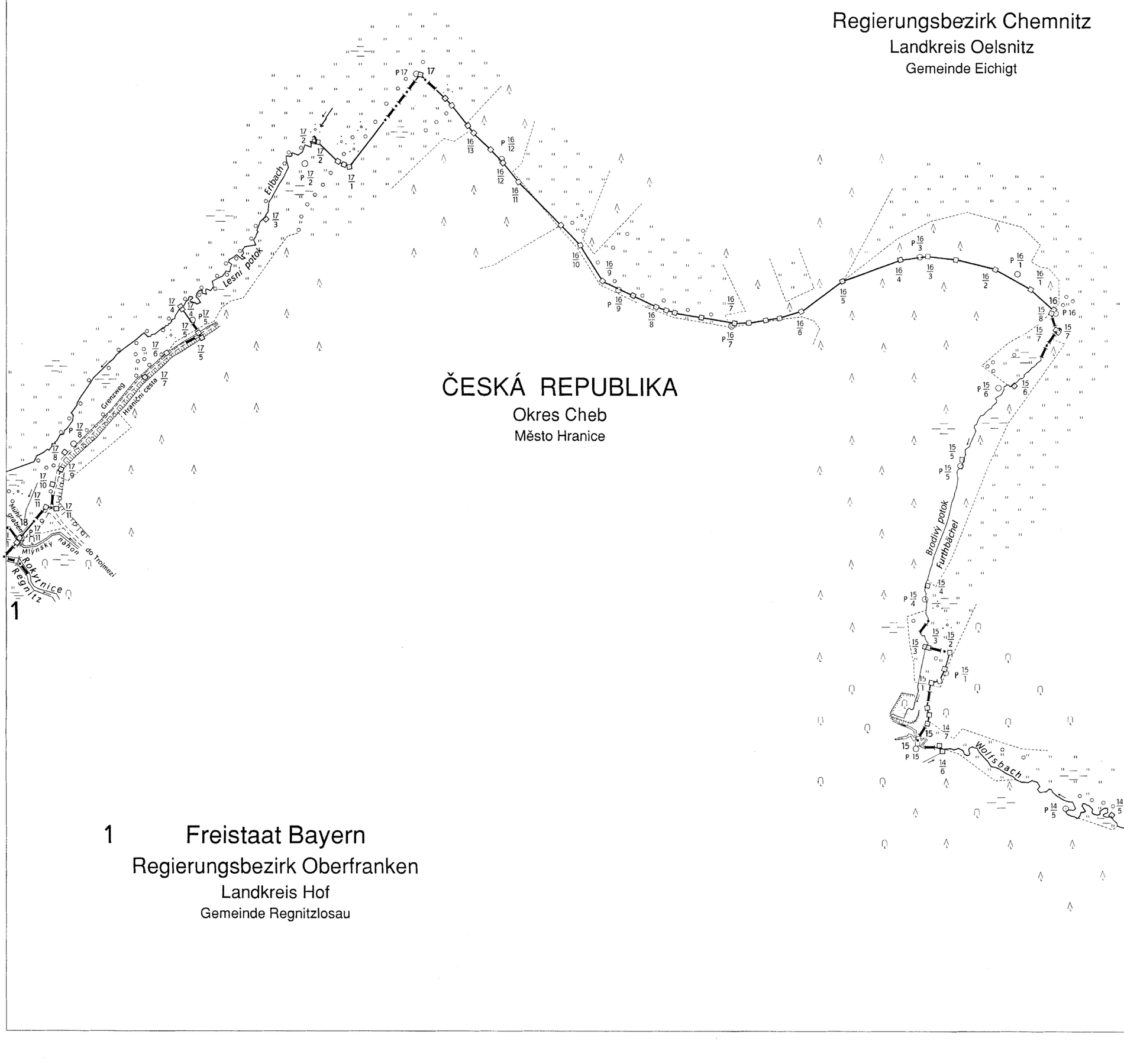

ČESKÁ REPUBLIKA
Okres Cheb
Město Hranice

1 Freistaat Bayern
Regierungsbezirk Oberfranken
Landkreis Hof
Gemeinde Regnitzlosau

ČESKO - NĚMECKÉ STÁTNÍ HRANICE

část Svobodný stát Sasko

SEZNAM HRANIČNÍCH SILNIC A HRANIČNÍCH CEST

Poř. číslo	Hraniční úsek	Hraniční mapa	Mezi hraničními znaky	Délka [km]	Šířka [m]	Počet hraničních znaků					Poznámky
						základních	hlavních	mezilehlých	doplňkových	celkem	
1	2	3	4	5	6	7	8	9	10	11	12
1	I	5	8/1 — 8/7	0,3	4,8	—	—	9	5	14	
2	I	8	13 — 14/11	1,5	4,4	—	3	44	45	92	
3	I	9, 10	16/32 — 17	0,1	3,3	—	2	4	2	8	
4	III	5	9 — 9/8	0,4	4,5	—	2	9	—	11	hraniční silnice
5	VIII	11	19 — 20	1,0	4,2	—	4	21	1	26	
6	VIII	12, 13	21 — 23	1,7	2,4	—	5	42	—	47	
7	X	7	12/10 — 12/16	0,2	4,0	—	—	9	—	9	
8	XII	4	5 — 6	1,4	1,7	—	4	31	—	35	
9	XII	5, 6	7 — 7/14	0,6	2,0	—	2	15	—	17	
10	XII	6	9 — 9/13	0,6	2,0	—	2	14	—	16	
11	XIV	3	4 — 5	0,9	6,2	—	4	22	19	45	hraniční silnice
12	XV	9, 10	10/12 — 10/26	0,8	2,0	—	—	17	—	17	
13	XVIII	3, 4	4/8 — 5/4	1,1	2,3	—	1	22	—	23	
14	XVIII	5, 6, 7, 8	8/2 — 10	3,2	2,4	—	2	53	—	55	
15	XIX	7,8	8/16 — 10/5	0,3	7,3	—	4	15	20	39	hraniční silnice
16	XX	1, 2	1/9 — 1/27	1,1	3,0	—	—	21	12	33	
17	XX	9, 10	9 — 9/8	0,6	3,0	—	2	9	1	12	
18	XXI	1	XXI/1 — 1/16	0,5	2,7	2	—	17	1	20	
19	XXI	2	3/1 — 3/5	0,2	2,1	—	—	7	—	7	
20	XXI	6	10 — 10/4	0,2	3,0	—	2	5	—	7	
21	XXI	8	15/2 — 15/5	0,1	4,0	—	—	6	—	6	
22	XXI	8	15/9 — 16	0,3	4,0	—	2	6	1	9	
23	XXI	9	17 — 17/6	0,3	2,7	—	1	7	—	8	
24	XXI	9	17/10 — 17/15	0,3	2,7	—	—	8	—	8	
25	XXI	9, 10	18 — 19/18	1,9	3,7	—	3	42	—	45	
26	XXI	10, 11	20/2 — 21	2,0	3,0	—	2	29	5	36	
27	XXII	3	4/9 — 4/15	0,3	2,0	—	—	9	—	9	
28	XXII	4	6/1 — 6/2	0,1	3,6	—	—	4	—	4	
29	XXII	5	6/18 — 6/22	0,2	3,6	—	—	7	—	7	
30	XXII	6	10 — 11	0,1	8,5	—	4	—	—	4	hraniční silnice
31	XXII	9	17/5 — 17/7	0,1	2,5	—	—	5	1	6	
32	XXII	10	18/9 — 18/11	0,1	2,5	—	—	5	1	6	
33	XXII	11	22 — 23	1,0	2,8	—	4	16	2	22	
34	XXII	11	23/1 — 23/5	0,2	3,8	—	—	7	—	7	
35	XXII	12	23/23 — 23/24	0,03	2,5	—	—	4	—	4	
36	XXII	12	23/30 — 23/31	0,03	2,5	—	—	4	—	4	
37	XXIII	2	2/4 — 2/18	0,7	2,3	—	—	17	—	17	
38	XXIII	2	2/21 — 2/29	0,4	3,0	—	—	11	—	11	
39	XXIII	4, 5	5 — 5/12	0,7	2,4	—	2	13	2	17	
40	XXIII	6	8/40 — 9	0,1	4,8	—	2	2	—	4	
41	XXIII	11	17/5 — 17/11	0,2	2,4	—	—	9	—	9	

ČESKO - NĚMECKÉ STÁTNÍ HRANICE

část Svobodný stát Sasko

SEZNAM HRANIČNÍCH VODNÍCH TOKŮ A HRANIČNÍCH PŘÍKOPŮ

Poř. číslo	Hraniční úsek	Hraniční mapa	Název hraničního vodního toku	Mezi hraničními znaky	Délka [km]	Šířka [m]	Poznámky
1	2	3	4	5	6	7	8
1	I	1, 2	Lužická Nisa	I/1 — 3	1,4	12,0	
2	I	3, 4	Bílý potok	5 — 6/15	2,0	0,4	
3	II	12	Zlatý potok	23/5 — 23/12	0,2	0,6	
4	II	12, 13	Zlatý potok	24/4 — 25	1,1	0,6	
5	II	16	bezejmenný tok	28/38 — 28/40	0,04	0,4	
6	II	16	Mandava	28/40 — 28/42	0,04	7,0	
7	II	16	Hraniční potok	28/45 — III/1	0,04	0,4	
8	III	1, 2	Hraniční potok	III/1 — 3	1,2	0,4	
9	III	5, 6	Spréva	10 — 12	1,9	1,0	
10	III	8	Jiřikovský potok	18/19 — 18/22	0,1	2,0	
11	IV	1, 2	Spréva	3/19 — 3/32	0,9	6,0	
12	IV	7	—	12/11 — 12/15	0,1	—	hraniční příkop
13	IV	7	Rožanský potok	12/15 — 12/18	0,1	5,0	
14	IV	8	Dřevič	16 — 16/5	0,2	0,3	
15	V	1	Severní potok	2 — 2/37	0,8	1,0	
16	V	3	Luční potok	5/2 — 5/18	0,3	1,0	
17	V	10	Vilémovský potok	18/24 — VI/1	0,2	6,0	
18	VI	1, 2	Vilémovský potok	VI/1 — 3	2,5	6,0	
19	VI	3, 4	Hraniční potok	4/24 — 5/9	0,4	0,6	
20	VI	6	Tomášovský potok	10/3 — 11	0,7	0,7	
21	VI	9	Hraniční potok	16/6 — 16/15	0,2	0,6	
22	VI	10	Strouha	18/2 — 18/25	0,7	0,8	
23	VI	11, 12	Bílý potok	20 — 23	2,9	1,5	
24	VI	12, 13, 14, 15, 16	Křinice	23 — VII/1	7,9	6,0	
25	VII	1	Křinice	VII/1 — 3	1,0	6,0	
26	VII	8, 9, 10	Labe	14 — 25	3,6	110,0	
27	VIII	1, 2, 3	Klopotský potok	1/3 — 4	3,2	0,8	
28	VIII	7	Studniční potok	11/4 — 11/23	0,5	0,5	
29	VIII	7, 8	Sporný potok	12/9 — 13	0,3	1,5	
30	VIII	8	Rychnovský potok	13 — 14/24	1,4	0,8	
31	VIII	14, 15	Olšovský potok	24 — 26	2,1	3,5	
32	VIII	15	Petrovický potok	26 — 26/8	0,4	2,0	
33	VIII	15	Hraniční potok	26/8 — 26/18	0,5	0,5	
34	IX	1	Hraniční potok	2/1 — 2/9	0,2	0,5	
35	IX	4	Slatina	6 — 6/15	0,4	2,0	
36	IX	4	Hraniční potok	6/15 — 6/55	0,9	1,5	
37	IX	6, 7	Rybný potok	9 — 10	1,4	4,5	
38	IX	7, 8, 9	Hraniční potok	10 — 13	3,3	1,0	
39	IX	9	bezejmenný tok	14 — 14/6	0,2	0,4	
40	IX	10, 11, 12	Černý potok	15 — 17	2,4	1,0	
41	X	1, 2, 3, 4	Mohelnice	3 — 8/11	5,1	3,0	
42	X	6, 7	—	11 — 11/26	0,8	—	hraniční příkop
43	X	7	bezejmenný tok	11/26 — 12	0,5	0,6	
44	X	9	—	16/1 — 16/14	0,4	—	hraniční příkop
45	X	10, 11	Rašelinový potok	17 — 18	2,0	1,5	
46	X	11	Divoká Bystřice	18 — 19	1,0	2,2	
47	X	11, 12	Hraniční potok	19 — 20/25	1,8	0,5	
48	XI	1, 2, 3	Jelení potok	2/4 — 6/8	4,5	1,5	
49	XI	3, 4	Jelení potok	6/11 — 7	1,0	1,5	
50	XI	4	Moldavský potok	7 — 8	0,8	2,5	
51	XI	4	Hraniční potok	8 — 8/6	0,2	1,0	
52	XI	7, 8	Bystrý potok	11/5 — 12/22	1,8	1,5	
53	XI	8, 9, 10	Bystrý potok	12/26 — 15/28	3,3	2,0	
54	XII	1	Flájský potok	XII/1 — 1/2	0,2	5,0	
55	XII	1	vodní nádrž Fláje	1/2 — 2	1,3	—	
56	XII	1, 2, 3	Pstružný potok	2 — 4	3,4	2,0	
57	XII	3, 4	Hraniční potok	4 — 4/10	0,5	0,5	
58	XII	6	Ztracený potok	7/15 — 8	0,3	0,4	
59	XII	6	Stříbrný potok	8/14 — 8/19	0,2	0,5	
60	XII	6, 7, 8, 9, 10, 11	Svídnice	10 — XIII/1	9,1	1,0	
61	XIII	1, 2, 3, 4, 5, 6	Svídnice	XIII/1 — 7	9,6	4,0	
62	XIII	6, 7	Flájský potok	7 — 8	2,0	11,0	
63	XIII	7,8,9,10, 11,12,13,14	Načetínský potok	8/2 — XIV/1	12,6	3,5	
64	XIV	1, 2, 3	Načetínský potok	XIV/1 — 4	2,7	1,5	
65	XIV	4, 5	—	5/24 — 6/11	1,5	—	hraniční příkop
66	XIV	5	bezejmenný tok	6/11 — 7	0,4	0,5	
67	XIV	5, 6	Lesní potok	7 — 8	0,9	0,5	
68	XIV	6,7,8,9,10, 11,12,13,14	Černá	8 — 20/8	15,1	4,0	
69	XIV	14	rybník	20/8 — 20/10	0,2	—	
70	XIV	14	Černá	20/10 — XV/1	0,3	2,0	
71	XV	1	Černá	XV/1 — 1/1	0,1	1,5	
72	XV	1, 2	—	1/1 — 2	1,6	—	hraniční příkop
73	XV	2, 3, 4	Kamenička	2 — 3	2,8	0,8	
74	XV	4, 5	Přísečnice	3 — 4	1,6	4,0	
75	XV	11	—	12/22 — 13	0,05	—	hraniční příkop
76	XV	11, 12	Polava	13 — XVI/1	2,5	4,0	
77	XVI	1,2,3,4,5,6, 7,8,9,10,11	Polava	XVI/1 — 12/14	15,8	3,0	
78	XVI	11	rybník	12/15 — 12/16	0,015	—	
79	XVI	11	Polava	12/16 — 13	0,1	1,0	
80	XVII	7	Zlatý potok	10 — 10/1	0,005	3,0	
81	XVII	7	Polavský potok	10 — 10/10	0,7	4,0	
82	XVII	7, 8, 9	Komáří potok	10/10 — 15	3,1	2,0	
83	XVII	9	Komáří potok	15/5 — 15/9	0,4	1,0	
84	XVIII	1	Blatenský potok	2/1 — 3	0,7	6,0	
85	XVIII	1	Hraničný potok	3 — 3/3	0,3	4,0	
86	XVIII	1, 2, 3	Smolný potok	3/3 — 3/40	3,0	1,0	
87	XVIII	8	—	10 — XIX/1	1,2	—	hraniční příkop
88	XIX	1	—	XIX/1 — 1/6	0,3	—	hraniční příkop
89	XIX	9,10	Hraničná	11/11 — 12/19	2,1	0,7	
90	XIX	10, 11	Svatava	13 — 13/15	1,5	5,0	
91	XX	6	Kuželka	6/5 — 6/9	0,2	0,6	
92	XXI	2, 3, 4	Pstruhový potok	4 — 6/9	4,1	0,5	
93	XXI	4	Hraniční potok	6/11 — 7	0,2	0,5	
94	XXI	5	—	8/4 — 8/5	0,1	—	hraniční příkop
95	XXI	5, 6	Rákosina	8/5 — 8/15	0,9	0,5	
96	XXI	6	Rákosina	8/18 — 8/24	0,6	0,5	
97	XXI	7	Rokytník	10/9 — 10/10	0,1	0,5	
98	XXI	7	Rokytník	⊙ 10/11 — 10/11	0,01	0,5	⊙ = před doplňkovým znakem
99	XXI	7, 8	Rašeliník	12/5 — 12/11	0,6	0,4	
100	XXI	8	Černý potok	16/1 — 16/11	0,6	0,6	
101	XXI	8, 9	Černý potok	16/14 — 17	0,1	0,6	
102	XXI	11, 12	Velkorybnický potok	21/5 — 22	1,7	0,7	
103	XXI	12, 13	Sázek	22 — XXII/1	2,2	0,5	
104	XXII	1	Sázek	XXII/1 — 2	1,0	0,5	
105	XXII	2, 3	Sázek	3/12 — 3/20	0,5	0,5	
106	XXII	3	Hazlovský potok	4/19 — 4/22	0,1	0,3	
107	XXII	5	Plesná	8 — 8/5	0,3	0,6	
108	XXII	5, 6	Plesná	8/7 — 8/15	0,5	0,6	
109	XXII	6	Plesná	8/16 — 9	1,4	0,6	
110	XXII	6	Starý potok	9 — 9/7	0,5	0,6	
111	XXII	6	Starý potok	9/19 — 9/21	0,05	0,3	
112	XXII	8, 9	Hraniční potok	13/37 — 15/5	0,8	0,5	
113	XXIII	5	rybník	7/3 — 7/4	0,03	—	
114	XXIII	5, 6	Zelený potok	7/4 — 7/13	0,8	0,3	
115	XXIII	6	Zelený potok	7/16 — 7/18	0,2	0,3	
116	XXIII	6	Hranický potok	8/10 — 8/15	0,3	1,0	
117	XXIII	7	Lužní potok	10/12 — 10/13	0,01	0,4	
118	XXIII	8	Bystřina	12/2 — 12/7	0,6	0,4	
119	XXIII	8, 9	Bystřina	12/8 — 12/11	0,3	0,4	
120	XXIII	9, 10	Bystřina	12/11 — 13/9	3,7	0,5	
121	XXIII	10, 11	Bystřina	13/10 — 15	1,2	0,5	
122	XXIII	11	Brodivý potok	15/3 — 15/7	0,4	0,4	
123	XXIII	11	Lesní potok	17/2 — 17/4	0,3	0,4	

STÁTNÍ HRANICE
ČESKÁ REPUBLIKA - SPOLKOVÁ REPUBLIKA NĚMECKO
část Svobodný stát Bavorsko

STAATSGRENZE
TSCHECHISCHE REPUBLIK - BUNDESREPUBLIK DEUTSCHLAND
Teil Freistaat Bayern

HRANIČNÍ ÚSEK I
GRENZABSCHNITT I

Od bodu státních hranic mezi Svobodným státem Bavorsko a Svobodným státem Sasko v Mlýnském potoce (Mühlbach)
až k základnímu hraničnímu znaku $\frac{II}{1}$ na hraničním přechodu Aš - Selb (délka 26,70 km)

Vom Grenzpunkt zwischen dem Freistaat Bayern und dem Freistaat Sachsen im Mühlbach (Mlýnský potok)
bis zum Abschnittsstein $\frac{II}{1}$ beim Grenzübergang Selb - Aš / Asch (Länge 26,70 km)

OBSAH :

Přehledný list (2 listy)
Vysvětlivky (15 listů)
Popis státních hranic (88 listů)
Hraniční mapy (23 listů)
Hraniční nárysy (81 listů)
Seznam hraničních cest (1 list)
Seznam hraničních vodních toků (1 list)

INHALT :

Übersichtsblatt (2 Blätter)
Erläuterungsblatt (15 Blätter)
Beschreibung der Staatsgrenze (88 Blätter)
Grenzkarten (23 Blätter)
Grenzhandrisse (81 Blätter)
Verzeichnis der Grenzwege (1 Blatt)
Verzeichnis der Grenzwasserläufe (1 Blatt)

ČESKO-NĚMECKÉ STÁTNÍ HRANICE
část Svobodný stát Bavorsko

TSCHECHISCH-DEUTSCHE STAATSGRENZE
Teil Freistaat Bayern

PŘEHLEDNÝ LIST

ÜBERSICHTSBLATT

Hraniční úsek / Grenzabschnitt: I

List č. / Blatt Nr.: 1

1:25 000

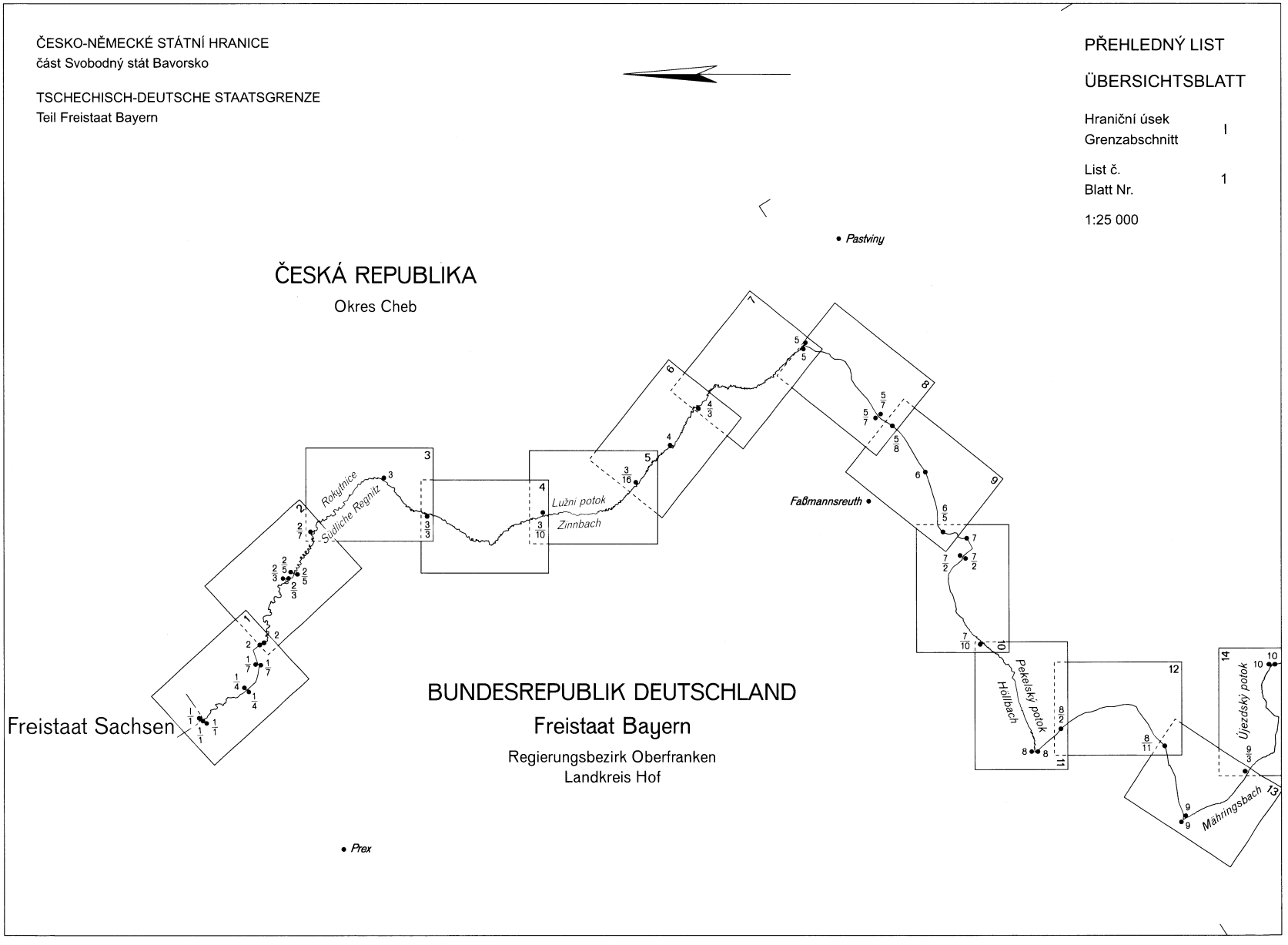

ČESKO-NĚMECKÉ STÁTNÍ HRANICE
část Svobodný stát Bavorsko

TSCHECHISCH-DEUTSCHE STAATSGRENZE
Teil Freistaat Bayern

PŘEHLEDNÝ LIST

ÜBERSICHTSBLATT

Hraniční úsek / Grenzabschnitt: I

List č. / Blatt Nr.: 2

1:25 000

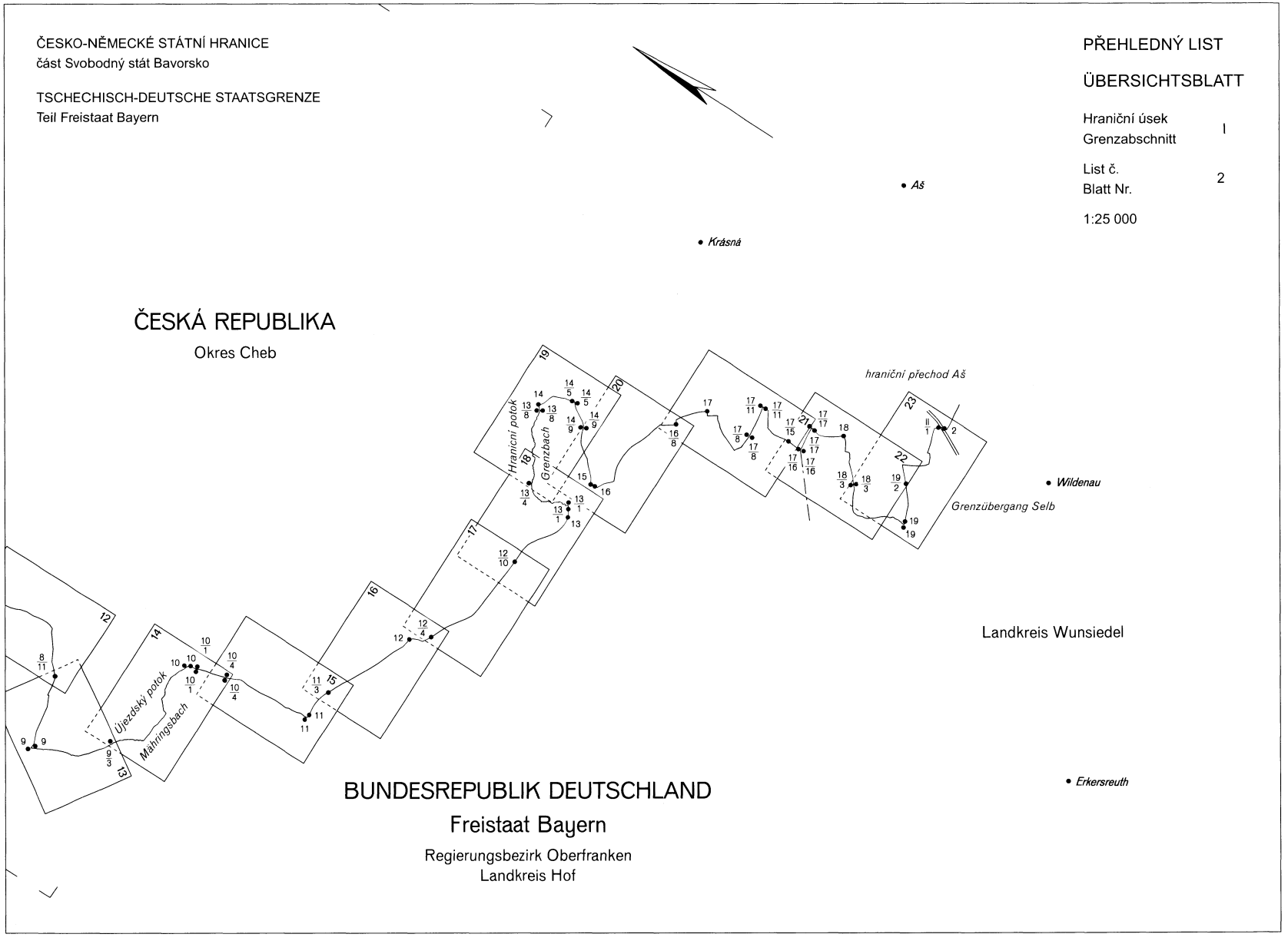

ČESKO-NĚMECKÉ STÁTNÍ HRANICE
část Svobodný stát Bavorsko

TSCHECHISCH-DEUTSCHE STAATSGRENZE
Teil Freistaat Bayern

VYSVĚTLIVKY

ERLÄUTERUNGSBLATT

List č. 1
Blatt Nr.

Všeobecné poznámky k provádění technických prací

Česko-německé státní hranice zahrnují část hranic se Svobodným státem Bavorsko a část hranic se Svobodným státem Sasko. Část hranic se Svobodným státem Bavorsko navazuje na část hranic se Svobodným státem Sasko a probíhá v délce 356,8 km od bodu státních hranic v Mlýnském potoce až k trojstátnímu hraničnímu znaku pod Plechým, hraničnímu bodu mezi Českou republikou, Spolkovou republikou Německo a Rakouskou republikou.

Státní hranice v části hranic se Svobodným státem Bavorsko jsou rozděleny na 12 hraničních úseků, které jsou postupně označeny ve směru od severu na jih římskými číslicemi I až XII. Délka nejkratšího úseku (VI) je 21,5 km a nejdelšího (X) 37,6 km.

Na základě výměny diplomatických nót mezi Československou socialistickou republikou a Spolkovou republikou Německo byly v roce 1983 na společných státních hranicích zahájeny práce prováděné podle "Technických směrnic pro zaměřovací a vyznačovací práce na státních hranicích mezi Československou socialistickou republikou a Spolkovou republikou Německo" (dále jen "Technické směrnice").

Práce byly zahájeny na jaře roku 1983 rekognoskací stávajícího vyznačení státních hranic, kterou provedly smíšené měřické skupiny. Přitom byl posouzen stav hraničních znaků a - pokud byl rozpoznatelný - rozsah změn v poloze hraničních vodních toků. Následně, v letech 1983 až 1989, provedly smíšené měřické skupiny údržbu stávajícího vyznačení státních hranic a jejich nové zaměření.

V hraničních úsecích I, IV, V, VIII, XI, a XII pracovaly měřické skupiny vedené odborníky z německé strany a v hraničních úsecích II, III, VI, VII, IX a X měřické skupiny vedené odborníky z československé strany.

Přezkoušení průběhu státních hranic

Jako podklad pro přezkoušení a stanovení průběhu státních hranic bylo využito hraniční dokumentární dílo z roku 1937 podle "Zápisu o skončení hraničního dokumentárního díla v bavorském dílu hranic československo-německých" ze dne 9. listopadu 1937.

Průběh státních hranic v hraničních vodních tocích byl stanoven podle zásad uvedených ve "Smlouvě mezi republikou Československou a Německou říší o hraničních tocích v saském a bavorském úseku hranic a o výměně částí území na hranicích" ze dne 27. září 1935.

Vyznačení bodů státních hranic bylo při přezkoušení podle možnosti zachováno. Všechny použitelné hraniční znaky byly ponechány a v souladu s "Technickými směrnicemi" uvedeny do původního stavu (napřímeny, upevněny, natřeny a popsány). Hraniční znaky, které byly poškozeny, nebo neodpovídaly "Technickým směrnicím", byly vyměněny. Dosud nevyznačené body státních hranic byly vyznačeny novými hraničními znaky. Přitom byly použity v suchých lokalitách žulové mezníky a v zamokřených lokalitách železné trubky.

Allgemeine Bemerkungen über die Ausführung der technischen Arbeiten

Die deutsch-tschechische Staatsgrenze umfaßt den Teil der Grenze des Freistaats Bayern und den Teil der Grenze des Freistaats Sachsen. Der Teil der Grenze des Freistaats Bayern schließt an den Teil der Grenze des Freistaats Sachsen an und erstreckt sich mit einer Länge von 356,8 km vom Grenzpunkt im Mühlbach bis zum Dreiländergrenzzeichen am Plöckenstein, dem Grenzpunkt zwischen der Bundesrepublik Deutschland, der Tschechischen Republik und der Republik Österreich.

Die Staatsgrenze im Teil der Grenze des Freistaats Bayern ist in 12 Grenzabschnitte unterteilt, die von Norden nach Süden fortschreitend mit römischen Zahlen von I bis XII bezeichnet sind. Die Länge des kürzesten Grenzabschnitts (VI) beträgt 21,5 km, die des längsten (X) 37,6 km.

Auf der Grundlage des Austausches diplomatischer Noten zwischen der Tschechoslowakischen Sozialistischen Republik und der Bundesrepublik Deutschland wurde im Jahr 1983 an der gemeinsamen Staatsgrenze mit den Arbeiten gemäß den "Technischen Richtlinien für Vermessungs- und Vermarkungsarbeiten an der Staatsgrenze zwischen der Bundesrepublik Deutschland und der Tschechoslowakischen Sozialistischen Republik" (im folgenden "Technische Richtlinien" genannt) begonnen.

Die Arbeiten wurden im Frühjahr 1983 mit einer Nachprüfung der vorhandenen Vermarkung der Staatsgrenze durch gemischte Vermessungsgruppen begonnen. Dabei wurde der Zustand der Grenzzeichen und - soweit erkennbar - der Umfang der Lageveränderungen der Grenzwasserläufe beurteilt. Anschließend, in den Jahren 1983 bis 1989, führten die gemischten Vermessungsgruppen die Instandsetzung der bestehenden Vermarkung der Staatsgrenze und deren Neuvermessung durch.

In den Grenzabschnitten I, IV, V, VIII, XI und XII arbeiteten die Vermessungsgruppen geleitet von den Fachleuten der deutschen Seite und in den Grenzabschnitten II, III, VI, VII, IX und X die Vermessungsgruppen geleitet von den Fachleuten der tschechoslowakischen Seite.

Überprüfung des Grenzverlaufs

Als Grundlage für die Nachprüfung und Feststellung des Grenzverlaufs dienten das Grenzurkundenwerk aus dem Jahr 1937 gemäß der "Verhandlungsniederschrift über den Abschluß des Grenzurkundenwerks für den bayerischen Teil der deutsch-tschechoslowakischen Grenze" vom 9. November 1937.

Der Verlauf der Staatsgrenze in den Grenzwasserläufen wurde gemäß den Grundsätzen im "Vertrag zwischen dem Deutschen Reich und der Tschechoslowakischen Republik über Grenzwasserläufe auf der sächsischen und der bayerischen Strecke der Grenze sowie über einen Gebietsaustausch an der Grenze" vom 27. September 1935 festgelegt.

Die Vermarkung der Grenzpunkte wurde bei der Nachprüfung nach Möglichkeit beibehalten. Alle brauchbaren Grenzsteine wurden belassen und gemäß den "Technischen Richtlinien" in den ursprünglichen Zustand gebracht (aufgerichtet, befestigt, gestrichen und beschriftet). Die Grenzzeichen, die beschädigt waren oder die nicht den "Technischen Richtlinien" entsprachen, wurden ausgetauscht. Grenzpunkte, die bisher nicht vermarkt waren, wurden durch neue Grenzzeichen vermarkt. Dabei wurden bei trockenem Untergrund Granitsteine und bei nassem Untergrund Eisenrohre gesetzt.

ČESKO-NĚMECKÉ STÁTNÍ HRANICE
část Svobodný stát Bavorsko

TSCHECHISCH-DEUTSCHE STAATSGRENZE
Teil Freistaat Bayern

VYSVĚTLIVKY

ERLÄUTERUNGSBLATT

List č. 2
Blatt Nr.

Protože průběh státních hranic byl vyznačen velkým množstvím běhounů, které nebyly popsány, byla za účelem lepší identifikace hraničních znaků zavedena jejich další kategorie - doplňovací hraniční znaky. Původní neoznačené běhouny byly ponechány pouze jako vyznačení okrajů hraničních cest.

Od ukončení prací v terénu jsou státní hranice vyznačeny hraničními znaky základními, hlavními, mezilehlými, doplňovacími a běhouny (neoznačené hraniční mezníky). Mezníky mohou být vyjímečně nahrazeny i jinými hraničními znaky (např. znaky na skále, desky v budovách a na silnicích, železné trubky, atd.).

Poloha hraničních znaků je kromě běhounů zajištěna centrickou podzemní stabilizací z trubek z pálené hlíny nebo umělé hmoty dlouhých 30 cm, nebo čtvercovými keramickými destičkami o délce strany 10 cm s vyrytým křížkem.

Základní hraniční znaky vyznačují počáteční body hraničních úseků, hlavní hraniční znaky označují zpravidla hlavní lomové body průběhu státních hranic nebo začátek a konec hraničních cest nebo hraničních vodních toků, mezilehlé a doplňovací hraniční znaky označují většinou další lomové body průběhu státních hranic, běhouny označují okraje hraničních cest.

V hraničních vodních tocích je většinou průběh státních hranic totožný s jejich střednicí a je označen nepřímo hraničními znaky střídavě osazenými po obou stranách vodního toku. Začátek a konec hraničních vodních toků je nepřímo vyznačen dvojicí hraničních znaků.

Na hraničních cestách je průběh státních hranic vyznačen zpravidla nepřímo na kraji cesty dvojicemi hraničních znaků.

Číslování hraničních znaků bylo ve všech hraničních úsecích podle možnosti ponecháno.

Základní hraniční znaky jsou očíslovány římskými číslicemi, které označují číslo hraničního úseku, a pod těmito číslicemi je arabské číslo 1 (např. VI/1). Arabské číslo 1 znamená, že každý základní hraniční znak je současně prvním hlavním hraničním znakem.

Hlavní hraniční znaky jsou v každém úseku číslovány průběžně od čísla 2 arabskými číslicemi.

Mezilehlé hraniční znaky jsou očíslovány ve tvaru zlomku, v jehož čitateli je číslo předcházejícího hlavního hraničního znaku a ve jmenovateli pořadové číslo mezilehlého hraničního znaku (např. 3/1, 3/2, 3/3).

Doplňovací hraniční znaky jsou očíslovány dvěma čísly oddělenými lomítkem. První číslo označuje číslo předcházejícího hlavního nebo mezilehlého hraničního znaku. Druhé číslo má tvar zlomku. V čitateli zlomku je číslice 0 a ve jmenovateli průběžné číslo doplňovacího hraničního znaku (např. 2 / 0/1, 3/1 / 0/3).

Běhouny vyznačují okraje cest a nejsou očíslovány.

Da der Verlauf der Staatsgrenze durch eine große Anzahl von Abmarkungssteinen vermarkt war, die nicht bezeichnet waren, wurde zur besseren Identifikation der Grenzsteine eine weitere Kategorie - Ergänzungssteine - eingeführt. Die ursprünglichen unbezeichneten Abmarkungssteine wurden nur als Markierung der Ränder der Grenzwege belassen.

Nach Abschluß der Geländearbeiten besteht die Vermarkung der Staatsgrenze aus Abschnittssteinen, Hauptsteinen, Zwischensteinen, Ergänzungssteinen und Abmarkungssteinen (unbezeichnete Grenzsteine). An ihrer Stelle können in Ausnahmefällen ersatzweise auch andere Grenzzeichen eingebracht sein (z.B. Felsmarken, Platten an Gebäuden und auf Straßen, Eisenrohre usw.).

Die Lage der Grenzzeichen, mit Ausnahme der Abmarkungssteine, ist durch 30 cm lange Ton- oder Kunststoffrohre oder quadratische Keramikplättchen mit der Seitenlänge von 10 cm und einem eingravierten Kreuz unterirdisch zentrisch versichert.

Im einzelnen bezeichnen Abschnittssteine jeweils die Anfangspunkte der Grenzabschnitte, Hauptsteine in der Regel die Hauptbrechpunkte des Grenzzugs oder die Kennzeichnung des Anfangs und des Endes von Grenzwegen oder Grenzwasserläufen, Zwischen- und Ergänzungssteine meist weitere Brechpunkte im Grenzverlauf, Abmarkungssteine die Ränder von Grenzwegen.

Bei Grenzwasserläufen ist der Verlauf der Staatsgrenze meist identisch mit deren Mittellinie und indirekt durch abwechselnd auf beiden Seiten befindliche Grenzzeichen gekennzeichnet. Beginn und Ende der Grenzwasserläufe sind durch Doppelgrenzzeichen indirekt vermarkt.

Bei Grenzwegen ist der Verlauf der Staatsgrenze in der Regel durch Doppelgrenzsteine indirekt am Wegrand vermarkt.

Die Numerierung der Grenzzeichen wurde in sämtlichen Grenzabschnitten nach Möglichkeit beibehalten.

Die Abschnittssteine tragen in römischen Ziffern die Nummer des Grenzabschnitts und unter dieser Ziffer die arabische Ziffer 1 (z.B. VI/1). Die arabische Ziffer 1 kennzeichnet jeden Abschnittsstein zugleich als ersten Hauptstein.

Die Hauptsteine sind abschnittsweise fortlaufend mit arabischen Ziffern, mit 2 beginnend, numeriert.

Die Zwischensteine tragen Ziffern in Form eines Bruchs, dessen Zähler die Nummer des vorangehenden Hauptsteins und dessen Nenner die laufende Nummer des eingeschalteten Steins angibt (z.B. 3/1, 3/2, 3/3).

Die Ergänzungssteine sind mit zwei durch einen Schrägstrich getrennten Zahlen numeriert. Die erste Zahl bezeichnet die Nummer des vorangehenden Haupt- oder Zwischensteins. Die zweite Zahl hat die Form eines Bruchs. Im Zähler des Bruchs steht die Ziffer 0, im Nenner die laufende Nummer des eingeschalteten Steins (z.B. 2 / 0/1, 3/1 / 0/3).

Die Abmarkungssteine bezeichnen die Wegränder und sind nicht numeriert.

ČESKO-NĚMECKÉ STÁTNÍ HRANICE
část Svobodný stát Bavorsko

TSCHECHISCH-DEUTSCHE STAATSGRENZE
Teil Freistaat Bayern

VYSVĚTLIVKY

ERLÄUTERUNGSBLATT

List č. / Blatt Nr. 3

Výsostné značky (C, D a DB) jsou na hraničních znacích osazených v čáře státních hranic umístěny na straně přivrácené k příslušnému státu. Hraniční znaky osazené mimo hraniční čáru (např. zdvojené hraniční znaky) jsou označeny pouze výsostnou značkou státu, na jehož území stojí, a to na straně přivrácené k hraniční čáře. Běhouny zpravidla nejsou označeny výsostnými značkami.

Na horní ploše všech hraničních znaků s výjimkou běhounů jsou vytesány středové křížky a na většině hraničních znaků osazených v čáře státních hranic i směrové značky.

Zaměření bodů státních hranic a polohopisu

Nové zaměření státních hranic je vztaženo k stávajícímu hraničnímu polygonovému pořadu. Polygonové body jsou stabilizovány trubkami z pálené hlíny dlouhými 30 cm, zapuštěnými do země, nebo ve skalnatém terénu křížky vytesanými do skály. Polygonové strany jsou dlouhé průměrně 120 m. Polygonové body jsou v dokumentech v každém hraničním úseku označeny písmenem P a průběžně číslovány arabskými číslicemi. Úhly a vzdálenosti byly měřeny elektronickými tachymetry. Na německé straně byla stávající polygonová síť zhuštěna a připojena na pevné bodové pole.

Státní hranice byly zaměřeny elektronickými tachymetry polární metodou. Jednotlivé body státních hranic byly nezávisle dvakrát zaměřeny zpravidla ze dvou sousedních polygonových bodů. Eventuálně byla provedena další kontrolní měření.

Břehové body hraničních vodních toků byly zaměřeny elektronickými tachymetry polární metodou. Jako stanoviska pro měření byly využity polygonové body a hraniční znaky vyjímečně i nestabilizované měřické body. Hustota zaměřovaných břehových bodů byla volena v závislosti na šířce hraničního vodního toku a zakřivení břehových čar.

K vyhotovení hraničních map byly zaměřeny v pásmu širokém asi 30 m po obou stranách hraniční čáry tyto pevné body a situační prvky:

- trigonometrické body a jiné měřické body

- budovy

- mosty

- silnice, cesty, železnice a nadzemní vedení

- další významné situační prvky, např. vody, příkopy, skály

- druhy a hranice významných půdních kultur

Situační prvky byly zaměřeny zpravidla s přesností ± 0,1 m.

Odsouhlasené výsledky měření si oba státy vzájemně vyměnily.

Die Hoheitszeichen (D, DB und C) sind auf den in der Grenzlinie befindlichen Grenzzeichen auf der Seite angebracht, die dem betreffenden Staat zugewandt ist. Die seitlich der Grenzlinie eingebrachten Grenzzeichen (z.B. Doppelgrenzzeichen) tragen nur das Hoheitszeichen des Staats, auf dessen Gebiet sie stehen, und zwar auf der der Grenzlinie zugekehrten Seite. An den Abmarkungssteinen sind in der Regel keine Hoheitszeichen angebracht.

Auf der Kopffläche sämtlicher Grenzzeichen mit Ausnahme der Abmarkungssteine, sind zentrische Kreuze, auf den meisten in die Grenzlinie eingebrachten Grenzsteine noch Richtungszeichen eingemeißelt.

Vermessung der Grenzpunkte und der Topographie

Die Neuvermessung der Staatsgrenze bezieht sich auf den bestehenden Grenzpolygonzug. Zur Versicherung der Polygonpunkte wurden Tonrohre von 30 cm Länge in den Boden eingelassen oder bei felsigem Untergrund Kreuze in den Fels eingemeißelt. Die Polygonseiten haben durchschnittlich eine Länge von 120 m. Die Polygonpunkte wurden in den Dokumenten für jeden Grenzabschnitt mit dem Buchstaben P gekennzeichnet und fortlaufend mit arabischen Zahlen numeriert. Die Winkel- und Streckenmessung erfolgte mit elektronischen Tachymetern. Auf deutscher Seite wurde das bestehende Polygonnetz verdichtet und an das Festpunktfeld angebunden.

Die Vermessung der Staatsgrenze erfolgte nach der polaren Methode mit elektronischen Tachymetern. Die einzelnen Grenzpunkte wurden in der Regel unabhängig zweifach von benachbarten Polygonpunkten aus aufgenommen. Gegebenenfalls wurden weitere Kontrollmessungen durchgeführt.

Die Vermessung der Uferpunkte der Grenzwasserläufe erfolgte nach der polaren Methode mit elektronischen Tachymetern. Hierbei dienten Polygonpunkte, Grenzzeichen und ausnahmsweise auch nicht versicherte Meßpunkte als Aufnahmestandpunkte. Die Dichte der aufgenommenen Uferpunkte wurde in Abhängigkeit von der Breite des Grenzwasserlaufs und der Krümmung der Uferlinien gewählt.

Zur Erstellung der Grenzkarten wurden in einem etwa 30 m breiten Streifen beiderseits der Grenzlinie folgende Festpunkte und topographische Objekte vermessen:

- Trigonometrische Punkte und andere Vermessungspunkte

- Gebäude

- Brücken

- Straßen, Wege, Eisenbahntrassen und oberirdische Leitungen

- weitere bedeutende topographische Objekte, z.B. Gewässer, Gräben, Felsen

- Art und Grenzen bedeutender Bodenkulturen.

Topographische Punkte wurden in der Regel mit einer Genauigkeit von ± 0,1 Meter vermessen.

Die abgestimmten Messungsergebnisse haben beide Staaten gegenseitig ausgetauscht.

ČESKO-NĚMECKÉ STÁTNÍ HRANICE
část Svobodný stát Bavorsko

TSCHECHISCH-DEUTSCHE STAATSGRENZE
Teil Freistaat Bayern

VYSVĚTLIVKY

ERLÄUTERUNGSBLATT

List č. 4
Blatt Nr.

Zpracování výsledků měření

Na základě provedeného měření byla zpracována měřická dokumentace. Dokumentaci pro jednotlivé hraniční úseky zpracovala vždy ta strana, která v hraničním úseku prováděla měření.

Souřadnice polygonových bodů a hraničních znaků byly vypočteny německou stranou v bavorském zemském souřadnicovém systému. Česká strana provedla výpočet souřadnic v místním systému.

Na podkladě vypočtených souřadnic byly v měřítku nakresleny polní náčrty, které obsahují všechny měřické hodnoty hraničních bodů a polohopisu v ortogonální podobě.

Vyhotovení hraničního dokumentárního díla

V roce 1990 byly zahájeny práce na vyhotovení nového hraničního dokumentárního díla. V souladu s rozdělením prací vyhotovila česká strana hraniční dokumenty pro hraniční úseky II, III, VI, VII, IX a X a německá strana hraniční dokumenty pro hraniční úseky I, IV, V, VIII, XI a XII. Práce byly prováděny podle "Návodu pro vyhotovení nového hraničního dokumentárního díla v části hranic se Svobodným státem Bavorsko" a byly ukončeny v roce 1996.

Hraniční dokumentární dílo se skládá ze 12 svazků, přičemž dokumentace z každého hraničního úseku tvoří jeden svazek. Jednotlivé svazky obsahují tyto dokumenty: Titulní list, Přehledné listy, Vysvětlivky, Popis státních hranic, Hraniční mapy, Hraniční nárysy, Seznam hraničních cest a Seznam hraničních vodních toků.

Titulní list z každého hraničního úseku obsahuje nadpis, vymezení hraničního úseku a seznam hraničních dokumentů ve svazku.

Přehledné listy v měřítku 1:25 000 zobrazují příslušný hraniční úsek a klad mapových listů. Pro všech 12 hraničních úseků byl vyhotoven 31 přehledný list.

Vysvětlivky obsahují všeobecné poznámky o provedení technických prací, přehled hraničních úseků a značkový klíč.

Popis státních hranic obsahuje informace o způsobu vyznačení průběhu státních hranic, o poloze hraničních znaků a o přesném průběhu státních hranic. Aby byl průběh státních hranic vždy jednoznačný, je v některých případech verbální popis doplněn grafickými detaily situace.

Hraniční mapy zobrazují průběh státních hranic včetně hraničních znaků, polygonové body, hranice správních území a situaci v hraničním pruhu širokém cca 30 m po obou stranách hraniční čáry. Jednotlivé listy se překrývají. V překrytech dvou sousedních listů je zobrazen vždy alespoň jeden totožný polygonový bod nebo hraniční znak. Hraniční mapy jsou vyhotoveny v měřítku 1:2 500. Místa přechodu přímého vyznačení státních hranic na nepřímé (hraniční vodní toky, hraniční cesty) a naopak jsou zobrazena na hraničních mapách rovněž jako detaily ve větším měřítku. V každém hraničním úseku jsou listy hraničních map průběžně číslovány arabskými číslicemi. Celkový počet listů hraničních map pro všech 12 úseků je 345.

Bearbeitung der Vermessungsergebnisse

Auf der Grundlage der durchgeführten Messungen wurde eine Vermessungsdokumentation ausgearbeitet. Diese Dokumentation wurde jeweils von der Seite ausgearbeitet, die in dem Grenzabschnitt die Vermessungen durchgeführt hat.

Die Koordinaten der Polygonpunkte und der Grenzzeichen wurden auf deutscher Seite im bayerischen Landeskoordinatensystem berechnet. Auf tschechischer Seite erfolgte die Koordinatenberechnung im örtlichen System.

Auf der Grundlage der berechneten Koordinaten wurden maßstabsgetreue Feldrisse gezeichnet, die alle Maßzahlen der Grenzpunkte und der Topographie in orthogonaler Form enthalten.

Erstellung des Grenzurkundenwerks

Mit den Arbeiten zur Erstellung des neuen Grenzurkundenwerks wurde im Jahr 1990 begonnen. In Übereinstimmung mit der Arbeitsaufteilung hat die deutsche Seite Grenzdokumente für die Grenzabschnitte I, IV, V, VIII, XI und XII und die tschechische Seite für die Grenzabschnitte II, III, VI, VII, IX und X erstellt. Die Arbeiten wurden gemäß der "Anweisung zur Erstellung des neuen Grenzurkundenwerks im Teil des Freistaats Bayern" durchgeführt und im Jahr 1996 abgeschlossen.

Das Grenzurkundenwerk besteht aus 12 Bänden, wobei die Dokumentation eines jeden Grenzabschnitts einen Band bildet. Die einzelnen Bände beinhalten folgende Dokumente: Titelblatt, Übersichtsblätter, Erläuterungsblatt, Beschreibung der Staatsgrenze, Grenzkarten, Grenzhandrisse, Verzeichnis der Grenzwege, Verzeichnis der Grenzwasserläufe.

Auf dem Titelblatt eines jeden Grenzabschnitts stehen die Überschrift, Angaben über Anfang und Ende des Grenzabschnitts und ein Verzeichnis der im Band enthaltenen Dokumente.

Auf den Übersichtsblättern im Maßstab 1:25 000 ist der jeweilige Grenzabschnitt und die Blattstellung der Kartenblätter dargestellt. Für die 12 Grenzabschnitte wurden 31 Übersichtsblätter erstellt.

Das Erläuterungsblatt enthält allgemeine Bemerkungen über die Ausführung der technischen Arbeiten, die Übersicht der Grenzabschnitte und die Zeichenerklärung.

Die Beschreibung der Staatsgrenze enthält Informationen über die Art ihrer Vermarkung, über die Lage der Grenzzeichen und über den genauen Verlauf der Staatsgrenze. Damit der Verlauf der Staatsgrenze immer eindeutig ist, wurde in einigen Fällen die verbale Beschreibung durch graphische Details der Situation ergänzt.

In den Grenzkarten sind der Verlauf der Staatsgrenze einschließlich der Grenzzeichen, die Polygonpunkte, die Grenzen der Verwaltungsgebiete und die topographische Situation in einem ca. 30 m breiten Streifen beidseits der Grenzlinie eingetragen. Die einzelnen Blätter überdecken sich. Bei der Überlappung zweier angrenzender Blätter ist immer mindestens ein identischer Polygonpunkt oder ein identisches Grenzzeichen dargestellt. Die Grenzkarten wurden im Maßstab 1:2 500 erstellt. Die Übergangsstellen von einer direkten Vermarkung zur indirekten Vermarkung der Staatsgrenze (Grenzwasserläufe, Grenzwege) und umgekehrt, wurden auf den Grenzkarten ebenfalls als Randzeichnungen in einem größeren Maßstab dargestellt. Bei jedem Grenzabschnitt sind die Blätter der Grenzkarten fortlaufend mit arabischen Zahlen numeriert. Die Gesamtanzahl der Grenzkarten für alle 12 Abschnitte beträgt 345.

ČESKO-NĚMECKÉ STÁTNÍ HRANICE
část Svobodný stát Bavorsko

TSCHECHISCH-DEUTSCHE STAATSGRENZE
Teil Freistaat Bayern

VYSVĚTLIVKY

ERLÄUTERUNGSBLATT

List č. 5
Blatt Nr.

Ke každému listu hraničních map byly vyhotoveny hraniční nárysy v měřítku 1:1 000. V hraničních nárysech jsou uvedeny měřické hodnoty i s kontrolními mírami, které se vztahují k hraničnímu polygonovému pořadu a průběhu státních hranic. Jednotlivé listy hraničních nárysů se překrývají za stejných podmínek jako hraniční mapy. Nárysy, které přísluší k jednomu listu hraniční mapy, jsou označeny číslem mapy a písmenem a, b, c nebo d, např. 14a, 14b, 14c nebo 14d. Místa přechodu přímého vyznačení na nepřímé (hraniční vodní toky, hraniční cesty) a naopak jsou zobrazena v hraničních nárysech rovněž jako detaily ve větším měřítku. Pro všech 12 úseků bylo vyhotoveno celkem 1087 hraničních nárysů.

Seznam hraničních cest obsahuje vymezení hraničních cest pomocí hraničních znaků, údaje o jejich délce a šířce, druh a počet hraničních znaků, kterými jsou vyznačeny a čísla hraničních map, na kterých jsou zobrazeny.

Seznam hraničních vodních toků obsahuje názvy hraničních vodních toků, jejich vymezení pomocí hraničních znaků, údaje o jejich délce a šířce, jakož i čísla hraničních map, na kterých jsou zobrazeny.

Hraniční dokumentární dílo bylo vyhotoveno dvojjazyčně v českém a německém alternátu. Tiskové podklady českého alternátu budou uloženy na ministerstvu vnitra v Praze, podklady německého alternátu v Bavorském zemském zeměměřickém úřadu v Mnichově.

Zu jedem Blatt der Grenzkarten wurden Grenzhandrisse im Maßstab 1:1 000 gefertigt. In den Grenzhandrissen sind die Meßwerte mit Kontrollmeßwerten aufgeführt, die sich auf den Grenzpolygonzug und auf den Verlauf der Staatsgrenze beziehen. Die einzelnen Blätter der Grenzhandrisse sind unter gleichen Bedingungen wie bei den Grenzkarten überlappt. Die Handrisse, die zu einem Blatt der Grenzkarte gehören, sind mit den Nummern der Grenzkarten und mit den Buchstaben a, b, c oder d versehen, zum Beispiel 14a, 14b, 14c, oder 14d. Die Übergangsstellen von direkter Vermarkung zu indirekter Vermarkung (Grenzwasserläufe, Grenzwege) und umgekehrt sind in den Grenzhandrissen ebenfalls als Randzeichnungen in einem größeren Maßstab dargestellt. Für alle 12 Abschnitte wurden insgesamt 1 087 Grenzhandrisse erstellt.

Das Verzeichnis der Grenzwege beinhaltet ihre Begrenzung mit Grenzzeichen, Angaben über ihre Länge und Breite, die Art und Anzahl der Grenzzeichen mit denen sie vermarkt sind sowie die Nummern der Grenzkarten, auf denen sie dargestellt sind.

Das Verzeichnis der Grenzwasserläufe beinhaltet die Namen der Grenzwasserläufe, ihre Begrenzung mit Grenzzeichen, Angaben über ihre Länge und Breite sowie die Nummern der Grenzkarten, auf denen sie dargestellt sind.

Das Grenzurkundenwerk wurde zweisprachig in einem deutschen und in einem tschechischen Alternat erstellt. Die Druckunterlagen des deutschen Alternats werden beim Bayer. Landesvermessungsamt in München und die des tschechischen Alternats beim Ministerium des Innern in Prag aufbewahrt.

ČESKO-NĚMECKÉ STÁTNÍ HRANICE
část Svobodný stát Bavorsko

TSCHECHISCH-DEUTSCHE STAATSGRENZE
Teil Freistaat Bayern

VYSVĚTLIVKY

ERLÄUTERUNGSBLATT

List č. / Blatt Nr. 6

Přehled hraničních znaků

Hraniční úsek		Délka hranice			Počet hraničních znaků					
číslo	je částí hranice	suché	mokré	celkem	základních	hlavních	mezilehlých	doplňovacích	běhounů	celkem
		km								
I	od bodu státních hranic mezi Svobodným státem Bavorsko a Svobodným státem Sasko v Mlýnském potoce (Mühlbach) až k základnímu hraničnímu znaku II/1 na hraničním přechodu Aš - Selb.	14,04	12,66	26,70	1	25	243	227	58	554
II	od základního hraničního znaku II/1 na hraničním přechodu Aš - Selb až k základnímu hraničnímu znaku III/1 na hraničním přechodu Pomezí nad Ohří - Schirnding	18,57	7,67	26,24	1	30	224	196	47	498
III	od základního hraničního znaku III/1 na hraničním přechodu Pomezí nad Ohří - Schirnding až k základnímu hraničnímu znaku IV/1 na turistické stezce Mýtina - Neualbenreuth	21,28	9,76	31,04	1	34	352	302	54	743
IV	od základního hraničního znaku IV/1 na turistické stezce Mýtina - Neualbenreuth až k základnímu hraničnímu znaku V/1 na hraničním přechodu Pavlův Studenec - Bärnau	32,26	1,87	34,13	1	44	340	121	178	684
V	od základního hraničního znaku V/1 na hraničním přechodu Pavlův Studenec - Bärnau až k základnímu hraničnímu znaku VI/1 na hraničním přechodu Rozvadov - Waidhaus	21,29	9,76	31,05	1	38	365	69	179	652
VI	od základního hraničního znaku VI/1 na hraničním přechodu Rozvadov - Waidhaus až k základnímu hraničnímu znaku VII/1 na turistické stezce Pleš - Friedrichshäng	15,11	6,43	21,54	1	24	223	44	-	292
VII	od základního hraničního znaku VII/1 na turistické stezce Pleš - Friedrichshäng až k základnímu hraničnímu znaku VIII/1 na hraničním přechodu Lísková - Waldmünchen	13,45	11,43	24,88	1	27	235	18	51	332

Übersicht der Grenzabschnitte

Der Grenzabschnitt		Länge der Strecke			Anzahl der Grenzzeichen					
Nummer	umfaßt den Teil der Staatsgrenze	trocken	naß	insgesamt	Abschnittssteine	Hauptsteine	Zwischensteine	Ergänzungssteine	Abmarkungssteine	insgesamt
		km								
I	vom Grenzpunkt zwischen dem Freistaat Bayern und dem Freistaat Sachsen im Mühlbach (Mlýnský potok) bis zum Abschnittsstein II/1 beim Grenzübergang Selb - Aš / Asch	14,04	12,66	26,70	1	25	243	227	58	554
II	vom Abschnittsstein II/1 beim Grenzübergang Selb - Aš / Asch bis zum Abschnittsstein III/1 am Grenzübergang Schirnding - Pomezí nad Ohří / Mühlbach	18,57	7,67	26,24	1	30	224	196	47	498
III	vom Abschnittsstein III/1 beim Grenzübergang Schirnding - Pomezí nad Ohří / Mühlbach bis zum Abschnittsstein IV/1 beim Wanderweg Neualbenreuth - Mýtina / Altalbenreuth	21,28	9,76	31,04	1	34	352	302	54	743
IV	vom Abschnittsstein IV/1 beim Wanderweg Neualbenreuth - Mýtina / Altalbenreuth bis zum Abschnittsstein V/1 beim Grenzübergang Bärnau - Pavlův Studenec / Paulusbrunn	32,26	1,87	34,13	1	44	340	121	178	684
V	vom Abschnittsstein V/1 beim Grenzübergang Bärnau - Pavlův Studenec / Paulusbrunn bis zum Abschnittsstein VI/1 beim Grenzübergang Waidhaus - Rozvadov / Roßhaupt	21,29	9,76	31,05	1	38	365	69	179	652
VI	vom Abschnittsstein VI/1 beim Grenzübergang Waidhaus - Rozvadov / Roßhaupt bis zum Abschnittsstein VII/1 beim Wanderweg Friedrichshäng - Pleš / Plöß	15,11	6,43	21,54	1	24	223	44	-	292
VII	vom Abschnittsstein VII/1 beim Wanderweg Friedrichshäng - Pleš / Plöß bis zum Abschnittsstein VIII/1 beim Grenzübergang Waldmünchen - Lísková / Haselbach	13,45	11,43	24,88	1	27	235	18	51	332

ČESKO-NĚMECKÉ STÁTNÍ HRANICE
část Svobodný stát Bavorsko

TSCHECHISCH-DEUTSCHE STAATSGRENZE
Teil Freistaat Bayern

VYSVĚTLIVKY

ERLÄUTERUNGSBLATT

List č. 7
Blatt Nr.

Přehled hraničních znaků

Hraniční úsek		Délka hranice			Počet hraničních znaků					
		suché	mokré	celkem	základních	hlavních	mezilehlých	doplňovacích	běhounů	celkem
číslo	je částí hranice	km								
VIII	od základního hraničního znaku VIII/1 na hraničním přechodu Lísková - Waldmünchen až k základnímu hraničnímu znaku IX/1 na hraničním přechodu Všeruby - Eschlkam	27,11	3,47	30,58	1	31	291	104	73	500
IX	od základního hraničního znaku IX/1 na hraničním přechodu Všeruby - Eschlkam až k základnímu hraničnímu znaku X/1 na hraničním přechodu Železná Ruda - Bayerisch Eisenstein	28,65	8,67	37,32	1	40	349	145	2	537
X	od základního hraničního znaku X/1 na hraničním přechodu Železná Ruda - Bayerische Eisenstein až k základnímu hraničnímu znaku XI/1 pod Luzným	34,05	3,58	37,63	1	31	406	29	-	467
XI	od základního hraničního znaku XI/1 pod Luzným až k základnímu hraničnímu znaku XII/1 na hraničním přechodu Strážný - Philippsreut	20,11	10,13	30,24	1	23	198	8	-	230
XII	od základního hraničního znaku XII/1 na hraničním přechodu Strážný - Philippsreut až k trojstátnímu hraničnímu znaku pod Plechým	8,19	17,24	25,43	1	19	172	19	-	211
	Celkem	254,11	102,67	356,78	12	366	3398	1282	642	5700

Übersicht der Grenzabschnitte

Der Grenzabschnitt		Länge der Strecke			Anzahl der Grenzzeichen					
		trocken	naß	insgesamt	Abschnittssteine	Hauptsteine	Zwischensteine	Ergänzungssteine	Abmarkungssteine	insgesamt
Nummer	umfaßt den Teil der Staatsgrenze	km								
VIII	vom Abschnittsstein VIII/1 beim Grenzübergang Waldmünchen - Lísková / Haselbach bis zum Abschnittsstein IX/1 beim Grenzübergang Eschlkam - Všeruby / Neumark	27,11	3,47	30,58	1	31	291	104	73	500
IX	vom Abschnittsstein IX/1 beim Grenzübergang Eschlkam - Všeruby / Neumark bis zum Abschnittsstein X/1 beim Grenzübergang Bayerisch Eisenstein - Železná Ruda / Markt Eisenstein	28,65	8,67	37,32	1	40	349	145	2	537
X	vom Abschnittsstein X/1 beim Grenzübergang Bayerisch Eisenstein - Železná Ruda / Markt Eisenstein bis zum Abschnittsstein XI/1 am Lusen	34,05	3,58	37,63	1	31	406	29	-	467
XI	vom Abschnittsstein XI/1 am Lusen bis zum Abschnittsstein XII/1 beim Grenzübergang Philippsreut - Strážný / Kuschwarda	20,11	10,13	30,24	1	23	198	8	-	230
XII	vom Abschnittsstein XII/1 beim Grenzübergang Philippsreut - Strážný / Kuschwarda bis zum Dreiländergrenzzeichen am Plöckenstein	8,19	17,24	25,43	1	19	172	19	-	211
	Zusammen	254,11	102,67	356,78	12	366	3398	1282	642	5700

ČESKO-NĚMECKÉ STÁTNÍ HRANICE
část Svobodný stát Bavorsko

TSCHECHISCH-DEUTSCHE STAATSGRENZE
Teil Freistaat Bayern

VYSVĚTLIVKY

ERLÄUTERUNGSBLATT

List č. / Blatt Nr. 8

Značkový klíč

Hraniční mapa

číslo	předmět	mapová značka
1	státní hranice	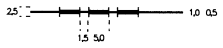
2	hranice správního území	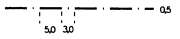
3	hranice kultur	
4	hraniční znak: a) hraniční kámen očíslovaný	
	b) hraniční kámen nečíslovaný	
5	hraniční znak - hraniční kříž	
6	hraniční znak - hraniční hřeb	
7	hraniční znak - hraniční trubka	
8	trigonometrický bod	
9	polygonový bod	
10	popis: - hraničních znaků	

Zeichenerklärung

Grenzkarte

Nr.	Gegenstand	Kartenzeichen
1	Staatsgrenze	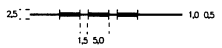
2	Grenze des Verwaltungsgebiets	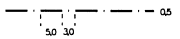
3	Nutzungsartengrenze	
4	Grenzzeichen: a) Grenzstein numeriert	
	b) Grenzstein unnumeriert, Katastergrenzstein	
5	Grenzzeichen - Grenzkreuz	
6	Grenzzeichen - Grenznagel	
7	Grenzzeichen - Grenzrohr	
8	Trigonometrischer Punkt	
9	Polygonpunkt	
10	Beschriftung: - Grenzzeichen	

ČESKO-NĚMECKÉ STÁTNÍ HRANICE
část Svobodný stát Bavorsko

TSCHECHISCH-DEUTSCHE STAATSGRENZE
Teil Freistaat Bayern

VYSVĚTLIVKY

ERLÄUTERUNGSBLATT

List č. / Blatt Nr. 9

Hraniční mapa

číslo	předmět	mapová značka
	- polygonových bodů	P 107 2,5 P 107 A
	- hraničních přechodů	hraniční přechod 2,5
	- hraničních cest	hraniční cesta 2,5
11	ukazatel severu	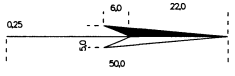
12	vyznačení překrytu sousedních listů	
13	vodní tok (s vyznačením směru toku)	
	- do 2 m jednočaře	
	- od 2 m dvoučaře	
14	příkop	
15	vodní plocha	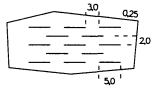
16	jez	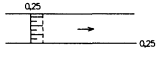
17	most, lávka	

Grenzkarte

Nr.	Gegenstand	Kartenzeichen
	- Polygonpunkte	P 107 2,5 P 107 A
	- Grenzübergänge	Grenzübergang 2,5
	- Grenzwege	Grenzweg 2,5
11	Nordpfeil	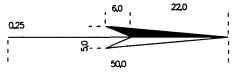
12	Paßmarke	
13	Wasserlauf (mit Angabe der Fließrichtung)	
	- bis 2 m einlinig	
	- ab 2 m zweilinig	
14	Graben	
15	Wasserfläche	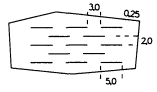
16	Wehr	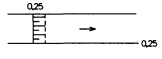
17	Brücke, Steg	

ČESKO-NĚMECKÉ STÁTNÍ HRANICE
část Svobodný stát Bavorsko

TSCHECHISCH-DEUTSCHE STAATSGRENZE
Teil Freistaat Bayern

VYSVĚTLIVKY

ERLÄUTERUNGSBLATT

List č. / Blatt Nr. 10

Hraniční mapa

číslo	předmět	mapová značka
18	propust	
19	silnice, cesta	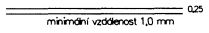
20	pěšina	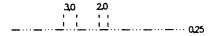
21	železnice	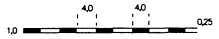
22	popis silnic a železnic (směry)	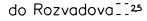
23	obytná budova	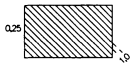
24	vedlejší budova	
25	rozvalina, sklep	
26	popis obcí	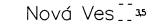
27	zeď	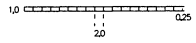
28	plot	
29	průsek	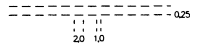

Grenzkarte

Nr.	Gegenstand	Kartenzeichen
18	Durchlaß	
19	Straße, Weg	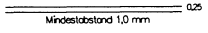
20	Fußweg	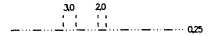
21	Bahnlinie	
22	Beschriftung der Straßen und Eisenbahnen (Richtungen)	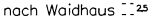
23	Wohngebäude	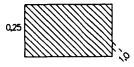
24	Nebengebäude	
25	Ruine, Keller	
26	Beschriftung der Ortschaften	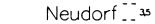
27	Mauer	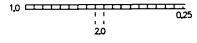
28	Zaun	
29	Schneise	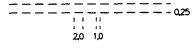

ČESKO-NĚMECKÉ STÁTNÍ HRANICE
část Svobodný stát Bavorsko

TSCHECHISCH-DEUTSCHE STAATSGRENZE
Teil Freistaat Bayern

VYSVĚTLIVKY

ERLÄUTERUNGSBLATT

List č. / Blatt Nr. 11

Hraniční mapa

číslo	předmět	mapová značka
30	smíšený les, skupina listnatých a jehličnatých stromů	
31	jehličnatý les, skupina jehličnatých stromů	
32	listnatý les, skupina listnatých stromů, křoví	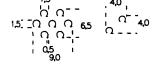
33	orná půda	bez mapové značky
34	louka, pastvina	
35	hřbitov	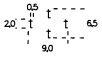
36	zahrada, ovocný sad	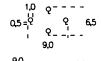
37	močál, bažinaté místo	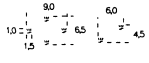
38	rašeliniště	
39	neplodná půda, štěrk, kameny	
40	skály	
41	zídka z naskládaných kamenů	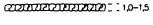

Grenzkarte

Nr.	Gegenstand	Kartenzeichen
30	Mischwald, Mischwaldgruppe	
31	Nadelwald, Nadelwaldgruppe	
32	Laubwald, Laubbaumgruppe, Gebüsch	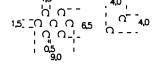
33	Ackerland	ohne Kartenzeichen
34	Wiese, Weide	
35	Friedhof	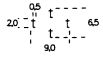
36	Garten, Obstgarten	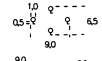
37	Sumpf, sumpfige Stelle	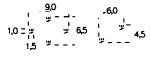
38	Torfmoor	
39	Unland, Schotter, Steine	
40	Felsen	
41	Steinwall	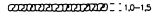

ČESKO-NĚMECKÉ STÁTNÍ HRANICE
část Svobodný stát Bavorsko

TSCHECHISCH-DEUTSCHE STAATSGRENZE
Teil Freistaat Bayern

VYSVĚTLIVKY

ERLÄUTERUNGSBLATT

List č. / Blatt Nr. 12

Hraniční mapa

číslo	předmět	mapová značka
42	kamenný lom	
43	svah	
44	vedení (překračující státní hranice s popisem)	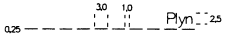
45	stožár nadzemního vedení	
46	stožár venkovního svítidla	
47	kříž, boží muka	
48	kaple	
49	studna	
50	pramen	
51	kilometrovník	
52	větrné kolo	
53	pomník	

Grenzkarte

Nr.	Gegenstand	Kartenzeichen
42	Steinbruch	
43	Böschung	
44	Leitung (bei grenzüberschreitenden Leitungen mit Beschriftung)	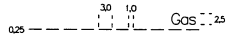
45	Leitungsmast	
46	Straßenlampe	
47	Feldkreuz, Bildstock	
48	Kapelle	
49	Brunnen	
50	Quelle	
51	Kilometerstein	
52	Windrad	
53	Denkmal	

ČESKO-NĚMECKÉ STÁTNÍ HRANICE
část Svobodný stát Bavorsko

TSCHECHISCH-DEUTSCHE STAATSGRENZE
Teil Freistaat Bayern

VYSVĚTLIVKY

ERLÄUTERUNGSBLATT

List č. / Blatt Nr. 13

Značkový klíč

Hraniční nárys

číslo	předmět	mapová značka
1	státní hranice	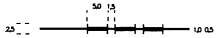
2	hranice správního území	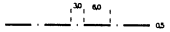
3	hraniční znak	
	a) hraniční kámen očíslovaný	
	b) hraniční kámen nečíslovaný	
4	hraniční znak - hraniční kříž	
5	hraniční znak - hraniční hřeb	
6	hraniční znak - hraniční trubka	
7	polygonová strana	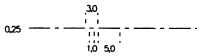
8	měřická přímka, spojnice hraničních znaků, kolmice	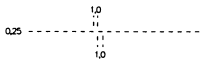
9	trigonometrický bod	
10	polygonový bod	
11	měřický bod	

Zeichenerklärung

Grenzhandriß

Nr.	Gegenstand	Kartenzeichen
1	Staatsgrenze	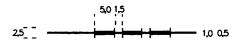
2	Grenze des Verwaltungsgebiets	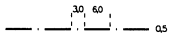
3	Grenzzeichen	
	a) Grenzstein numeriert	
	b) Grenzstein unnumeriert, Katastergrenzstein	
4	Grenzzeichen - Grenzkreuz	
5	Grenzzeichen - Grenznagel	
6	Grenzzeichen - Grenzrohr	
7	Polygonseite	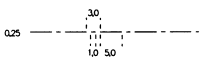
8	Messungslinie, Verbindungslinie zwischen Grenzzeichen, Ordinate	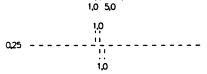
9	Trigonometrischer Punkt	
10	Polygonpunkt	
11	Meßpunkt	

ČESKO-NĚMECKÉ STÁTNÍ HRANICE
část Svobodný stát Bavorsko

TSCHECHISCH-DEUTSCHE STAATSGRENZE
Teil Freistaat Bayern

VYSVĚTLIVKY

ERLÄUTERUNGSBLATT

List č. / Blatt Nr. 14

Hraniční nárys

číslo	předmět	mapová značka
12	popis - hraničních znaků	23 4,0 12/10 3,0
	- polygonových bodů	P 79 3,5 P 79A
	- hraničních přechodů	hraniční přechod 3,5
	- hraničních cest	hraniční cesta 3,5
	- trigonometrických bodů	1542–1 3,5
13	popis staničení, kolmic a vzdálenosti	3.59 2.48 2,0 91.80 –48.23– >16.90< <132.28>
14	pravý úhel	30 22,5 0,25
15	ukazatel severu	0,25 6,0 22,0 50,0
16	vyznačení překrytu sousedních listů	4,0 4,0
17	vodní tok (s vyznačením směru toku) - do 1 m jednočáře	3,5 Světlá 0,25 1,5 6,0 2,0
	- od 1 m dvoučáře	Světlá

Grenzhandriß

Nr.	Gegenstand	Kartenzeichen
12	Beschriftung - Grenzzeichen	23 4,0 12/10 3,0
	- Polygonpunkte	P 79 3,5 P 79A
	- Grenzübergänge	Grenzübergang 3,5
	- Grenzwege	Grenzweg 3,5
	- trigonometrische Punkte	6542 056 00 3,5
13	Beschriftung der Abszissen, Ordinaten und Spanmaße	3.59 2.48 2,0 91.80 –48.23– >16.90< <132.28>
14	Rechter Winkel	30 22,5 0,25
15	Nordpfeil	0,25 6,0 22,0 50,0
16	Paßmarke	4,0 4,0
17	Wasserlauf (mit Angabe des Fließrichtung) - bis 1 m einlinig	3,5 Lichtwasser 0,25 1,5 6,0 2,0
	- ab 1 m zweilinig	Lichtwasser

ČESKO-NĚMECKÉ STÁTNÍ HRANICE
část Svobodný stát Bavorsko

TSCHECHISCH-DEUTSCHE STAATSGRENZE
Teil Freistaat Bayern

VYSVĚTLIVKY

ERLÄUTERUNGSBLATT

List č. / Blatt Nr. 15

Hraniční nárys

číslo	předmět	mapová značka
18	most, lávka	
19	propust	
20	silnice, cesta	
21	železnice	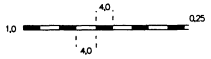
22	popis silnic a železnic (směry)	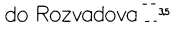
23	obytná budova	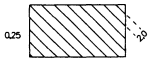
24	vedlejší budova	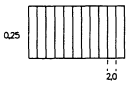

Grenzhandriß

Nr.	Gegenstand	Kartenzeichen
18	Brücke, Steg	
19	Durchlaß	
20	Straße, Weg	
21	Bahnlinie	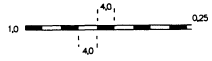
22	Beschriftung der Straßen und Eisenbahnen (Richtungen)	
23	Wohngebäude	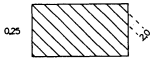
24	Nebengebäude	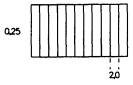

ČESKO-NĚMECKÉ STÁTNÍ HRANICE
část Svobodný stát Bavorsko

TSCHECHISCH-DEUTSCHE STAATSGRENZE
Teil Freistaat Bayern

POPIS STÁTNÍCH HRANIC
BESCHREIBUNG DER STAATSGRENZE

Hraniční úsek / Grenzabschnitt: I

List č. / Blatt Nr.: 1

Hraniční znak / Grenzzeichen				Průběh státních hranic / Verlauf der Staatsgrenze	Hraniční mapa / Grenzkarte List č. / Blatt Nr.	Poznámka / Bemerkung
Číslo / Nummer	Iniciály / Initialen	Vyznačení / Vermarkung	Poloha / Lage			
1	2	3	4	5	6	7
I/1	C,DB	Kámen letopočet "1844" Stein Jahreszahl "1844"	Na levém břehu Mlýnského potoka, cca 3 m jihozápadně od bodu styku tří zemských hranic (Čechy, Bavorsko, Sasko) Am linken Ufer des Mühlbaches, ca. 3 m südwestlich des Dreiländergrenzpunktes im Mühlbach (Böhmen, Bayern, Sachsen)	Od bodu styku tří zemských hranic ve Mlýnském potoce přímočaře až k hraničnímu znaku č. I/1; od tohoto bodu státních hranic přímočaře až k hraničnímu znaku č. 1/1 C/DB Vom Dreiländergrenzpunkt im Mühlbach geradlinig bis zum Grenzzeichen Nr. I/1; von diesem Grenzpunkt geradlinig bis zum Grenzzeichen Nr. 1/1 C/DB	1	Státní hranice probíhají jihovýchodním směrem převážně střednicí Rokytnice Die Staatsgrenze verläuft in südöstlicher Richtung überwiegend in der Mitte der Regnitz 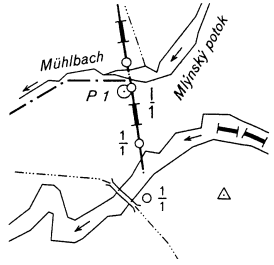
1/1	C,DB	Kámen Stein	Na louce, na pravém břehu Rokytnice Auf einer Wiese, am rechten Ufer der Regnitz	Podél přímé spojnice mezi hraničními znaky č. 1/1 C/DB a č. 1/1 DB až k průsečíku se střednicí Rokytnice, od tohoto bodu střednicí Rokytnice proti směru toku Entlang der geraden Verbindungslinie zwischen den Grenzzeichen Nr. 1/1 C/DB und Nr. 1/1 DB bis zum Schnitt mit der Mittellinie der Regnitz; von diesem Grenzpunkt in der Mitte der Regnitz bachaufwärts		
1/1	DB	Kámen Stein	Na louce, na levém břehu Rokytnice Auf einer Wiese, am linken Ufer der Regnitz			
1/2	C	Kámen Stein	V bažině, na pravém břehu Rokytnice Im Sumpf, am rechten Ufer der Regnitz	Střednicí Rokytnice proti směru toku In der Mitte der Regnitz bachaufwärts		
1/3	DB	Kámen Stein	Na louce, na levém břehu Rokytnice, cca 5 m severozápadně od malého mostu Auf der Wiese, am linken Ufer der Regnitz, ca. 5 m nordwestlich einer kleinen Brücke	Střednicí Rokytnice proti směru toku až k průsečíku s přímou spojnicí mezi hraničními znaky č. 1/4 C a č. 1/4 C/DB In der Mitte der Regnitz bachaufwärts bis zum Schnitt mit der geraden Verbindungslinie zwischen den Grenzzeichen Nr. 1/4 C und Nr. 1/4 C/DB		

ČESKO-NĚMECKÉ STÁTNÍ HRANICE
část Svobodný stát Bavorsko

TSCHECHISCH-DEUTSCHE STAATSGRENZE
Teil Freistaat Bayern

POPIS STÁTNÍCH HRANIC
BESCHREIBUNG DER STAATSGRENZE

Hraniční úsek / Grenzabschnitt: I

List č. / Blatt Nr.: 2

Hraniční znak / Grenzzeichen				Průběh státních hranic / Verlauf der Staatsgrenze	Hraniční mapa / Grenzkarte List č. / Blatt Nr.	Poznámka / Bemerkung
Číslo / Nummer	Iniciály / Initialen	Vyznačení / Vermarkung	Poloha / Lage			
1	2	3	4	5	6	7
1/4	C	Kámen Stein	V bažině, na pravém břehu Rokytnice, cca 6 m východně od zaústění příkopu Im Sumpf, am rechten Ufer der Regnitz, ca. 6 m östlich der Einmündung eines Grabens	Podél přímé spojnice mezi hraničními znaky č. 1/4 C a č. 1/4 C/DB až k hraničnímu znaku č. 1/4 C/DB Entlang der geraden Verbindungslinie zwischen den Grenzzeichen Nr. 1/4 C und Nr. 1/4 C/DB bis zum Grenzzeichen Nr. 1/4 C/DB	1	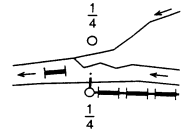
1/4	C,DB	Kámen Stein	Na louce, na levém břehu Rokytnice Auf der Wiese, am linken Ufer der Regnitz	Přímočaře až k hraničnímu znaku č. 1/5, dvakrát přes Rokytnici Geradlinig bis zum Grenzzeichen Nr. 1/5, die Regnitz zweimal überquerend		
1/5	C,DB	Kámen Stein	V lužním lese, cca 18 m jižně od levého břehu Rokytnice In einem Auwald, ca. 18 m südlich des linken Ufers der Regnitz	Přímočaře až k hraničnímu znaku č. 1/5/O/1 Geradlinig bis zum Grenzzeichen Nr. 1/5/O/1		
1/5/0/1	C,D	Kámen Stein	V lužním lese Im Auwald	Přímočaře až k hraničnímu znaku č. 1/5/O/2 Geradlinig bis zum Grenzzeichen Nr. 1/5/O/2		
1/5/0/2	C,D	Kámen Stein	V lužním lese Im Auwald	Přímočaře až k hraničnímu znaku č. 1/6, částečně podél Rokytnice Geradlinig bis zum Grenzzeichen Nr. 1/6, teilweise entlang der Regnitz		
1/6	C,DB	Kámen Stein	Na louce, na levém břehu Rokytnice Auf einer Wiese, am linken Ufer der Regnitz	Přímočaře až k hraničnímu znaku č. 1/7 C/DB, přes Rokytnici Geradlinig bis zum Grenzzeichen Nr. 1/7 C/DB, die Regnitz überquerend		

ČESKO-NĚMECKÉ STÁTNÍ HRANICE
část Svobodný stát Bavorsko

TSCHECHISCH-DEUTSCHE STAATSGRENZE
Teil Freistaat Bayern

POPIS STÁTNÍCH HRANIC
BESCHREIBUNG DER STAATSGRENZE

Hraniční úsek / Grenzabschnitt: I

List č. / Blatt Nr.: 3

Hraniční znak / Grenzzeichen				Průběh státních hranic / Verlauf der Staatsgrenze	Hraniční mapa / Grenzkarte List č. / Blatt Nr.	Poznámka / Bemerkung
Číslo / Nummer	Iniciály / Initialen	Vyznačení / Vermarkung	Poloha / Lage			
1	2	3	4	5	6	7
1/7	C,DB	Kámen Stein	V bažině, na pravém břehu Rokytnice, na levém břehu potoka, který ústí do Rokytnice cca 16 m západně od hraničního znaku Im Sumpf, am rechten Ufer der Regnitz, am linken Ufer eines Baches, der ca. 16 m westlich des Grenzzeichens in die Regnitz mündet	Podél přímé spojnice mezi hraničními znaky č. 1/7 C/DB a č. 1/7 C až k bodu státních hranic před hraničním znakem č. 1/7 C zobrazeném v hraničním náryse č. 1 c Entlang der geraden Verbindungslinie zwischen den Grenzzeichen Nr. 1/7 C/DB und Nr. 1/7 C bis zu dem im Grenzhandriß Nr. 1 c dargestellten Grenzpunkt vor dem Grenzzeichen Nr. 1/7 C	1	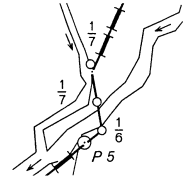
1/7	C	Kámen Stein	V bažině, na levém břehu potoka, severně od zaústění příkopu Im Sumpf, am linken Ufer des Baches, nördlich der Einmündung eines Grabens	Přímočaře až k bodu státních hranic uprostřed mezi hraničními znaky č. 1/8 C a č. 1/8 DB, podél příkopu Geradlinig bis zum Grenzpunkt in der Mitte zwischen den Grenzzeichen Nr. 1/8 C und Nr. 1/8 DB, entlang des Grabens		
1/8	DB	Kámen Stein	V bažině Im Sumpf	Přímočaře až k bodu státních hranic uprostřed mezi hraničními znaky č. 1/8/O/1 C a č. 1/8/O/1 D, podél příkopu Geradlinig bis zum Grenzpunkt in der Mitte zwischen den Grenzzeichen Nr. 1/8/O/1 C und Nr. 1/8/O/1 D, entlang des Grabens		
1/8	C	Kámen Stein	V bažině Im Sumpf			
1/8 O/1	D	Kámen Stein	V bažině Im Sumpf	Přímočaře až k hraničnímu znaku č. 2 C/DB Geradlinig bis zum Grenzzeichen Nr. 2 C/DB		
1/8 O/1	C	Kámen Stein	V bažině Im Sumpf			

ČESKO-NĚMECKÉ STÁTNÍ HRANICE
část Svobodný stát Bavorsko

TSCHECHISCH-DEUTSCHE STAATSGRENZE
Teil Freistaat Bayern

POPIS STÁTNÍCH HRANIC
BESCHREIBUNG DER STAATSGRENZE

Hraniční úsek / Grenzabschnitt: I

List č. / Blatt Nr.: 4

Hraniční znak / Grenzzeichen				Průběh státních hranic / Verlauf der Staatsgrenze	Hraniční mapa / Grenzkarte List č. / Blatt Nr.	Poznámka / Bemerkung
Číslo / Nummer	Iniciály / Initialen	Vyznačení / Vermarkung	Poloha / Lage			
1	2	3	4	5	6	7
2	C,DB	Kámen letopočet "1844" Stein Jahreszahl "1844"	V bažině, na pravém břehu Rokytnice Im Sumpf, am rechten Ufer der Regnitz	Podél přímé spojnice mezi hraničními znaky č. 2 C/DB a č. 2 DB až k průsečíku se střednicí Rokytnice; od tohoto bodu státních hranic střednicí Rokytnice proti směru toku Entlang der geraden Verbindungslinie zwischen den Grenzzeichen Nr. 2 C/DB und Nr. 2 DB bis zum Schnitt mit der Mittellinie der Regnitz; von diesem Grenzpunkt in der Mitte der Regnitz bachaufwärts	1,2	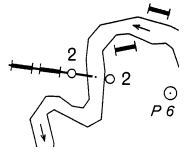
2	DB	Kámen letopočet "1844" Stein Jahreszahl "1844"	Na louce, na levém břehu Rokytnice Auf einer Wiese, am linken Ufer der Regnitz			
2/1	C	Kámen Stein	V bažině, na pravém břehu Rokytnice Im Sumpf, am rechten Ufer der Regnitz	Střednicí Rokytnice proti směru toku In der Mitte der Regnitz bachaufwärts	2	
2/2	DB	Kámen Stein	V bažině, na levém břehu Rokytnice, cca 13 m severně od rybníka Im Sumpf, am linken Ufer der Regnitz, ca. 13 m nördlich eines Teiches	Střednicí Rokytnice proti směru toku až k místu přechodu na pevné státní hranice; od tohoto bodu státních hranic podle zobrazení v hraničním nárysu č. 2b až k místu přechodu na pohyblivé státní hranice; od tohoto bodu státních hranic střednicí Rokytnice proti směru toku až k průsečíku s přímou spojnicí hraničních znaků č. 2/3 C a č. 2/3 C/DB In der Mitte der Regnitz bachaufwärts bis zu der Übergangsstelle zu der unbeweglichen Staatsgrenze; von diesem Grenzpunkt als gebrochene Linie entsprechend der Darstellung im Grenzhandriß Nr. 2b bis zur Übergangsstelle zur beweglichen Statsgrenze; von diesem Grenzpunkt in der Mitte der Regnitz bachaufwärts bis zum Schnitt mit der geraden Verbindungslinie zwischen den Grenzzeichen Nr. 2/3 C und Nr. 2/3 C/DB		

ČESKO-NĚMECKÉ STÁTNÍ HRANICE
část Svobodný stát Bavorsko

TSCHECHISCH-DEUTSCHE STAATSGRENZE
Teil Freistaat Bayern

POPIS STÁTNÍCH HRANIC
BESCHREIBUNG DER STAATSGRENZE

Hraniční úsek / Grenzabschnitt: I

List č. / Blatt Nr.: 5

Hraniční znak / Grenzzeichen				Průběh státních hranic / Verlauf der Staatsgrenze	Hraniční mapa / Grenzkarte List č. / Blatt Nr.	Poznámka / Bemerkung
Číslo / Nummer	Iniciály / Initialen	Vyznačení / Vermarkung	Poloha / Lage			
1	2	3	4	5	6	7
2/3	C	Kámen Stein	V bažině, na pravém břehu Rokytnice Im Sumpf, am rechten Ufer der Regnitz	Podél přímé spojnice mezi hraničními znaky č. 2/3 C a č. 2/3 C/DB až k hraničnímu znaku č. 2/3 C/DB Entlang der geraden Verbindungslinie zwischen den Grenzzeichen Nr. 2/3 C und Nr. 2/3 C/DB bis zum Grenzzeichen Nr. 2/3 C/DB	2	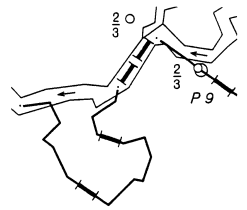
2/3	C,DB	Kámen Stein	V bažině, na levém břehu Rokytnice Im Sumpf, am linken Ufer der Regnitz	Přímočaře až k hraničnímu znaku č. 2/4 Geradlinig bis zum Grenzzeichen Nr. 2/4		
2/4	C,DB	Kámen Stein	U rohu lesa Am Waldeck	Přímočaře až k hraničnímu znaku č. 2/5 C/DB Geradlinig bis zum Grenzzeichen Nr. 2/5 C/DB		
2/5	C,DB	Kámen Stein	Na louce, na levém břehu Rokytnice Auf einer Wiese, am linken Ufer der Regnitz	Podél přímé spojnice mezi hraničními znaky č. 2/5 C/DB a č. 2/5 C až k průsečíku se střednicí Rokytnice; od tohoto bodu státních hranic střednicí Rokytnice proti směru toku Entlang der geraden Verbindungslinie zwischen den Grenzzeichen Nr. 2/5 C/DB und Nr. 2/5 C bis zum Schnitt mit der Mittellinie der Regnitz; von diesem Grenzpunkt in der Mitte der Regnitz bachaufwärts		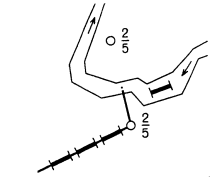
2/5	C	Kámen Stein	V bažině, na pravém břehu Rokytnice Im Sumpf, am rechten Ufer der Regnitz			

ČESKO-NĚMECKÉ STÁTNÍ HRANICE
část Svobodný stát Bavorsko

TSCHECHISCH-DEUTSCHE STAATSGRENZE
Teil Freistaat Bayern

POPIS STÁTNÍCH HRANIC
BESCHREIBUNG DER STAATSGRENZE

Hraniční úsek / Grenzabschnitt: I

List č. / Blatt Nr.: 6

Hraniční znak / Grenzzeichen				Průběh státních hranic / Verlauf der Staatsgrenze	Hraniční mapa / Grenzkarte List č. / Blatt Nr.	Poznámka / Bemerkung
Číslo / Nummer	Iniciály / Initialen	Vyznačení / Vermarkung	Poloha / Lage			
1	2	3	4	5	6	7
2/6	DB	Kámen Stein	Na louce, na levém břehu Rokytnice Auf der Wiese, am linken Ufer der Regnitz	Střednicí Rokytnice proti směru toku až k místu přechodu na pevné státní hranice; od tohoto bodu státních hranic jako lomená přímka podle zobrazení v hraničním nárysu č. 2c až k místu přechodu na pohyblivé státní hranice; od tohoto bodu státních hranic střednicí Rokytnice proti směru toku In der Mitte der Regnitz bachaufwärts bis zu der Übergangsstelle zu der unbeweglichen Staatsgrenze; von diesem Grenzpunkt als gebrochene Linie entsprechend der Darstellung im Grenzhandriß Nr. 2c bis zu der Übergangsstelle zur beweglichen Staatsgrenze; von diesem Grenzpunkt in der Mitte der Regnitz bachaufwärts	2	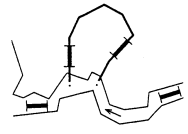
2/7	C	Kámen Stein	V bažině, na pravém břehu Rokytnice Im Sumpf, am rechten Ufer der Regnitz	Střednicí Rokytnice proti směru toku In der Mitte der Regnitz bachaufwärts	2,3	
2/8	DB	Kámen Stein	V bažině, na levém břehu Rokytnice Im Sumpf, am linken Ufer der Regnitz	Střednicí Rokytnice proti směru toku až k místu přechodu na pevné státní hranice; od tohoto bodu státních hranic jako lomená přímka podle zobrazení v hraničním nárysu č. 3b až k místu přechodu na pohyblivé státní hranice; od tohoto bodu státních hranic střednicí Rokytnice proti směru toku In der Mitte der Regnitz bachaufwärts bis zu der Übergangsstelle zu der unbeweglichen Staatsgrenze; von diesem Grenzpunkt als gebrochene Linie entsprechend der Darstellung im Grenzhandriß Nr. 3b bis zur Übergangsstelle zur beweglichen Staatsgrenze; von diesem Grenzpunkt in der Mitte der Regnitz bachaufwärts	3	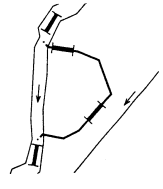
2/9	C	Kámen Stein	V bažině, na pravém břehu Rokytnice Im Sumpf, am rechten Ufer der Regnitz	Střednicí Rokytnice proti směru toku In der Mitte der Regnitz bachaufwärts		

ČESKO-NĚMECKÉ STÁTNÍ HRANICE
část Svobodný stát Bavorsko

TSCHECHISCH-DEUTSCHE STAATSGRENZE
Teil Freistaat Bayern

POPIS STÁTNÍCH HRANIC
BESCHREIBUNG DER STAATSGRENZE

Hraniční úsek / Grenzabschnitt: I

List č. / Blatt Nr.: 7

Hraniční znak / Grenzzeichen				Průběh státních hranic / Verlauf der Staatsgrenze	Hraniční mapa / Grenzkarte List č. / Blatt Nr.	Poznámka / Bemerkung
Číslo / Nummer	Iniciály / Initialen	Vyznačení / Vermarkung	Poloha / Lage			
1	2	3	4	5	6	7
2/10	DB	Kámen Stein	V bažině, na levém břehu Rokytnice Im Sumpf, am linken Ufer der Regnitz	Střednicí Rokytnice proti směru toku In der Mitte der Regnitz bachaufwärts		
3	C	Kámen letopočet "1844" Stein Jahreszahl "1844"	V bažině, na pravém břehu Rokytnice, proti zaústění Lužního potoka Im Sumpf, am rechten Ufer der Regnitz, gegenüber der Einmündung des Zinnbaches	Střednicí Rokytnice proti směru toku až k průsečíku s prodlouženou střednicí Lužního potoka; od tohoto bodu státních hranic střednicí Lužního potoka proti směru toku In der Mitte der Regnitz bachaufwärts bis zum Schnitt mit der verlängerten Mittellinie des Zinnbaches; von diesem Grenzpunkt in der Mitte des Zinnbaches bachaufwärts	3	Státní hranice probíhají jihozápadním směrem střednicí Lužního potoka Die Staatsgrenze verläuft in südwestlicher Richtung in der Mitte des Zinnbaches
3/1	DB	Kámen Stein	Na louce, na levém břehu Lužního potoka Auf einer Wiese, am linken Ufer des Zinnbaches	Střednicí Lužního potoka proti směru toku In der Mitte des Zinnbaches bachaufwärts		
3/2	C	Kámen Stein	Na okraji lužního lesa, na pravém břehu Lužního potoka Am Rand eines Auwaldes, am rechten Ufer des Zinnbaches			
3/3	DB	Kámen Stein	Na louce, na levém břehu Lužního potoka, cca 20 m východně od rybníka Auf der Wiese, am linken Ufer des Zinnbaches, ca. 20 m östlich eines Teiches		3,4	

ČESKO-NĚMECKÉ STÁTNÍ HRANICE
část Svobodný stát Bavorsko

TSCHECHISCH-DEUTSCHE STAATSGRENZE
Teil Freistaat Bayern

POPIS STÁTNÍCH HRANIC
BESCHREIBUNG DER STAATSGRENZE

Hraniční úsek / Grenzabschnitt: I

List č. / Blatt Nr.: 8

Hraniční znak / Grenzzeichen				Průběh státních hranic / Verlauf der Staatsgrenze	Hraniční mapa / Grenzkarte List č. / Blatt Nr.	Poznámka / Bemerkung
Číslo / Nummer	Iniciály / Initialen	Vyznačení / Vermarkung	Poloha / Lage			
1	2	3	4	5	6	7
3/4	C	Kámen / Stein	V bažině, na pravém břehu Lužního potoka / Im Sumpf, am rechten Ufer des Zinnbaches	Střednicí Lužního potoka proti směru toku / In der Mitte des Zinnbaches bachaufwärts	4	
3/5	DB	Kámen / Stein	Na louce, na levém břehu Lužního potoka, cca 3 m západně od rozdvojení příkopu / Auf der Wiese, am linken Ufer des Zinnbaches, ca. 3 m westlich der Abzweigung eines Grabens			
3/6	C	Kámen / Stein	V lužním lese, na pravém břehu Lužního potoka / Im Auwald, am rechten Ufer des Zinnbaches			
3/7	DB	Kámen / Stein	Na louce, na levém břehu Lužního potoka, cca 5 m západně od zaústění příkopu / Auf der Wiese, am linken Ufer des Zinnbaches, ca. 5 m westlich der Einmündung eines Grabens			
3/8	C	Kámen / Stein	U okraje lesa, na pravém břehu Lužního potoka / Am Waldrand, am rechten Ufer des Zinnbaches			

ČESKO-NĚMECKÉ STÁTNÍ HRANICE
část Svobodný stát Bavorsko

TSCHECHISCH-DEUTSCHE STAATSGRENZE
Teil Freistaat Bayern

POPIS STÁTNÍCH HRANIC
BESCHREIBUNG DER STAATSGRENZE

Hraniční úsek / Grenzabschnitt: I

List č. / Blatt Nr.: 9

Hraniční znak / Grenzzeichen				Průběh státních hranic / Verlauf der Staatsgrenze	Hraniční mapa / Grenzkarte List č. / Blatt Nr.	Poznámka / Bemerkung
Číslo / Nummer	Iniciály / Initialen	Vyznačení / Vermarkung	Poloha / Lage			
1	2	3	4	5	6	7
3/9	DB	Kámen Stein	Na louce, na levém břehu Lužního potoka, cca 8 m východně od zaústění příkopu Auf der Wiese, am linken Ufer des Zinnbaches, ca. 8 m östlich der Einmündung eines Grabens	Střednicí Lužního potoka proti směru toku In der Mitte des Zinnbaches bachaufwärts	4	
3/10	C	Kámen Stein	U okraje lesa, na pravém břehu Lužního potoka Am Waldrand, am rechten Ufer des Zinnbaches	Střednicí Lužního potoka proti směru toku až k místu přechodu na pevné státní hranice; od tohoto bodu státních hranic jako lomená přímka podle zobrazení v hraničních nárysech č. 4c a č. 5a až k místu přechodu na pohyblivé státní hranice; od tohoto bodu státních hranic střednicí Lužního potoka proti směru toku In der Mitte des Zinnbaches bachaufwärts bis zu der Übergangsstelle zu der unbeweglichen Staatsgrenze; von diesem Grenzpunkt als gebrochene Linie entsprechend der Darstellung im Grenzhandriß Nr. 4c und Nr. 5a bis zur Übergangsstelle zur beweglichen Staatsgrenze; von diesem Grenzpunkt in der Mitte des Zinnbaches bachaufwärts	4,5	
3/11	DB	Kámen Stein	Na louce, na levém břehu Lužního potoka Auf der Wiese, am linken Ufer des Zinnbaches	Střednicí Lužního potoka proti směru toku až k místu přechodu na pevné státní hranice; od tohoto bodu státních hranic jako lomená čára podle zobrazení v hraničních nárysech č. 5a a č. 5b až k místu přechodu na pohyblivé státní hranice; od tohoto bodu státních hranic střednicí Lužního potoka proti směru toku In der Mitte des Zinnbaches bachaufwärts bis zu der Übergangsstelle zu der unbeweglichen Staatsgrenze; von diesem Grenzpunkt als gebrochene Linie entsprechend der Darstellung im Grenzhandriß Nr. 5a und Nr. 5b bis zu der Übergangsstelle zur beweglichen Staatsgrenze; von diesem Grenzpunkt in der Mitte des Zinnbaches bachaufwärts	5	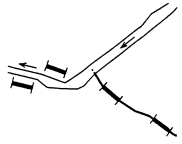
3/12	C	Kámen Stein	U okraje lesa, na pravém břehu původního koryta Lužního potoka Am Waldrand, am rechten Ufer des ursprünglichen Zinnbachbettes			

ČESKO-NĚMECKÉ STÁTNÍ HRANICE
část Svobodný stát Bavorsko

TSCHECHISCH-DEUTSCHE STAATSGRENZE
Teil Freistaat Bayern

POPIS STÁTNÍCH HRANIC
BESCHREIBUNG DER STAATSGRENZE

Hraniční úsek / Grenzabschnitt: I

List č. / Blatt Nr.: 10

Hraniční znak / Grenzzeichen				Průběh státních hranic / Verlauf der Staatsgrenze	Hraniční mapa / Grenzkarte List č. / Blatt Nr.	Poznámka / Bemerkung
Číslo / Nummer	Iniciály / Initialen	Vyznačení / Vermarkung	Poloha / Lage			
1	2	3	4	5	6	7
3/13	DB	Kámen / Stein	V bažině, na levém břehu původního koryta Lužního potoka / Im Sumpf, am linken Ufer des ursprünglichen Zinnbachbettes	Střednicí Lužního potoka proti směru toku / In der Mitte des Zinnbaches bachaufwärts	5	Státní hranice probíhají jihovýchodním směrem střednicí Lužního potoka / Die Staatsgrenze verläuft in südöstlicher Richtung in der Mitte des Zinnbaches
3/14	C	Kámen / Stein	V bažině, na pravém břehu Lužního potoka / Im Sumpf, am rechten Ufer des Zinnbaches			
3/15	DB	Kámen / Stein	V bažině, na levém břehu Lužního potoka, cca 3 m severně od zaústění suchého příkopu / Im Sumpf, am linken Ufer des Zinnbaches, ca. 3 m nördlich der Einmündung eines trockenen Grabens			
3/16	C	Kámen / Stein	V bažině, na pravém břehu původního koryta Lužního potoka / Im Sumpf, am rechten Ufer des ursprünglichen Zinnbachbettes	Střednicí Lužního potoka proti směru toku až k místu přechodu na pevné státní hranice; od tohoto bodu státních hranic jako lomená přímka podle zobrazení v hraničních nárysech č. 5c a č. 6a až k místu přechodu na pohyblivé státní hranice; od tohoto bodu státních hranic střednicí Lužního potoka proti směru toku / In der Mitte des Zinnbaches bachaufwärts bis zur Übergangsstelle zu der unbeweglichen Staatsgrenze; von diesem Grenzpunkt als gebrochene Linie entsprechend der Darstellung im Grenzhandriß Nr. 5c und Nr. 6a bis zur Übergangsstelle zur beweglichen Staatsgrenze; von diesem Grenzpunkt in der Mitte des Zinnbaches bachaufwärts	5,6	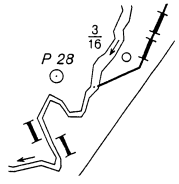
3/17	DB	Kámen / Stein	V bažině, na levém břehu Lužního potoka / Im Sumpf, am linken Ufer des Zinnbaches	Střednicí Lužního potoka proti směru toku / In der Mitte des Zinnbaches bachaufwärts	6	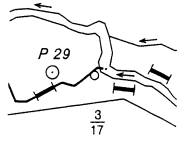

ČESKO-NĚMECKÉ STÁTNÍ HRANICE
část Svobodný stát Bavorsko

TSCHECHISCH-DEUTSCHE STAATSGRENZE
Teil Freistaat Bayern

POPIS STÁTNÍCH HRANIC
BESCHREIBUNG DER STAATSGRENZE

Hraniční úsek / Grenzabschnitt: I

List č. / Blatt Nr.: 11

Hraniční znak / Grenzzeichen				Průběh státních hranic / Verlauf der Staatsgrenze	Hraniční mapa / Grenzkarte List č. / Blatt Nr.	Poznámka / Bemerkung
Číslo / Nummer	Iniciály / Initialen	Vyznačení / Vermarkung	Poloha / Lage			
1	2	3	4	5	6	7
4	C	Kámen letopočet "1844" Stein Jahreszahl "1844"	V bažině, na pravém břehu Lužního potoka Im Sumpf, am rechten Ufer des Zinnbaches	Střednicí Lužního potoka proti směru toku In der Mitte des Zinnbaches bachaufwärts		
4/1	DB	Kámen Stein	Na louce, na levém břehu Lužního potoka Auf einer Wiese, am linken Ufer des Zinnbaches		6	
4/2	C	Kámen Stein	V lese, na pravém břehu Lužního potoka Im Wald, am rechten Ufer des Zinnbaches			
4/3	DB	Kámen Stein	V bažině, na levém břehu Lužního potoka, cca 4 m severo-západně od zaústění příkopu Im Sumpf, am linken Ufer des Zinnbaches, ca. 4 m nordwest-lich der Einmündung eines Grabens		6,7	
4/4	C	Kámen Stein	Na louce, na pravém břehu Lužního potoka Auf einer Wiese, am rechten Ufer des Zinnbaches		7	Státní hranice probíhají jižním, potom jihovýchodním směrem střed-nicí Lužního potoka Die Staatsgrenze verläuft in südlicher, dann südöstlicher Richtung in der Mitte des Zinnbaches
4/5	DB	Kámen Stein	Mezi skupinami keřů, na levém břehu Lužního potoka Zwischen Gebüschgruppen, am linken Ufer des Zinnbaches			

ČESKO-NĚMECKÉ STÁTNÍ HRANICE
část Svobodný stát Bavorsko

TSCHECHISCH-DEUTSCHE STAATSGRENZE
Teil Freistaat Bayern

POPIS STÁTNÍCH HRANIC
BESCHREIBUNG DER STAATSGRENZE

Hraniční úsek / Grenzabschnitt: I

List č. / Blatt Nr.: 12

Hraniční znak / Grenzzeichen				Průběh státních hranic / Verlauf der Staatsgrenze	Hraniční mapa / Grenzkarte List č. / Blatt Nr.	Poznámka / Bemerkung
Číslo / Nummer	Iniciály / Initialen	Vyznačení / Vermarkung	Poloha / Lage			
1	2	3	4	5	6	7
4/6	C	Kámen Stein	Mezi skupinami keřů, na pravém břehu Lužního potoka Zwischen Gebüschgruppen, am rechten Ufer des Zinnbaches	Střednicí Lužního potoka proti směru toku In der Mitte des Zinnbaches bachaufwärts	7	
4/7	DB	Kámen Stein	Mezi skupinami keřů, na levém břehu Lužního potoka Zwischen Gebüschgruppen, am linken Ufer des Zinnbaches	Střednicí Lužního potoka až k průsečíku s přímou spojnicí hraničních znaků č. 5 C a č. 5 DB In der Mitte des Zinnbaches bachaufwärts bis zum Schnitt mit der geraden Verbindungslinie zwischen den Grenzzeichen Nr. 5 C und Nr. 5 DB		
5	DB	Kámen letopočet "1844" Stein Jahreszahl "1844"	Mezi skupinami keřů, na levém břehu Lužního potoka Zwischen Gebüschgruppen, am linken Ufer des Zinnbaches	Jako lomená přímka podle zobrazení v hraničních nárysech č. 7c a č. 8a až k bodu státních hranic uprostřed mezi hraničními znaky č. 5/1 C a č. 5/1 D, podél Kněžského potoka Als gebrochene Linie entsprechend der Darstellung im Grenzhandriß Nr. 7c und Nr. 8a bis zum Grenzpunkt in der Mitte zwischen den Grenzzeichen Nr. 5/1 C und Nr. 5/1 D, entlang des Zinnbächleins	7,8	Státní hranice probíhají jihozápadním směrem do mírného svahu podél Kněžského potoka Die Staatsgrenze verläuft allmählich steigend in südwestlicher Richtung entlang des Zinnbächleins 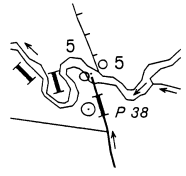
5	C	Kámen Stein	Mezi skupinami keřů, na pravém břehu Lužního potoka Zwischen Gebüschgruppen, am rechten Ufer des Zinnbaches			

ČESKO-NĚMECKÉ STÁTNÍ HRANICE
část Svobodný stát Bavorsko

TSCHECHISCH-DEUTSCHE STAATSGRENZE
Teil Freistaat Bayern

POPIS STÁTNÍCH HRANIC
BESCHREIBUNG DER STAATSGRENZE

Hraniční úsek / Grenzabschnitt: I

List č. / Blatt Nr.: 13

Hraniční znak Grenzzeichen				Průběh státních hranic Verlauf der Staatsgrenze	Hraniční mapa Grenzkarte List č. Blatt Nr.	Poznámka Bemerkung
Číslo Nummer	Iniciály Initialen	Vyznačení Vermarkung	Poloha Lage			
1	2	3	4	5	6	7
5/1	D	Kámen Stein	Na louce, západně od Kněžského potoka Auf einer Wiese, westlich des Zinnbächleins	Jako lomená přímka podle zobrazení v hraničním nárysu č. 8a až k bodu státních hranic uprostřed mezi hraničními znaky č. 5/2 C a č. 5/2 DB, podél Kněžského potoka Als gebrochene Linie entsprechend der Darstellung im Grenzhandriß Nr. 8a bis zum Grenzpunkt in der Mitte zwischen den Grenzzeichen Nr. 5/2 C und Nr. 5/2 DB, entlang des Zinnbächleins	8	
5/1	C	Kámen Stein	Na louce, východně od Kněžského potoka Auf der Wiese, östlich des Zinnbächleins			
5/2	DB	Kámen Stein	Na louce, severozápadně od Kněžského potoka Auf der Wiese, nordwestlich des Zinnbächleins	Jako lomená přímka podle zobrazení v hraničním nárysu č. 8a až k bodu státních hranic uprostřed mezi hraničními znaky č. 5/2/0/1 C a č. 5/2/0/1 D, podél Kněžského potoka Als gebrochene Linie entsprechend der Darstellung im Grenzhandriß Nr. 8a bis zum Grenzpunkt in der Mitte zwischen den Grenzzeichen Nr. 5/2/0/1 C und Nr. 5/2/0/1 D, entlang des Zinnbächleins		
5/2	C	Kámen Stein	Na louce, jihovýchodně od Kněžského potoka Auf der Wiese, südöstlich des Zinnbächleins			
5/2|0/1	D	Kámen Stein	Na louce, západně od Kněžského potoka Auf der Wiese, westlich des Zinnbächleins	Jako lomená přímka podle zobrazení v hraničních nárysech č. 8a a č. 8b až k bodu státních hranic uprostřed mezi hraničními znaky č. 5/3 C a č. 5/3 D, podél Kněžského potoka Als gebrochene Linie entsprechend der Darstellung im Grenzhandriß Nr. 8a und Nr. 8b bis zum Grenzpunkt in der Mitte zwischen den Grenzzeichen Nr. 5/3 C und Nr. 5/3 D, entlang des Zinnbächleins		
5/2|0/1	C	Kámen Stein	Na louce, východně od Kněžského potoka Auf der Wiese, östlich des Zinnbächleins			

ČESKO-NĚMECKÉ STÁTNÍ HRANICE
část Svobodný stát Bavorsko

TSCHECHISCH-DEUTSCHE STAATSGRENZE
Teil Freistaat Bayern

POPIS STÁTNÍCH HRANIC
BESCHREIBUNG DER STAATSGRENZE

Hraniční úsek / Grenzabschnitt: I

List č. / Blatt Nr.: 14

Hraniční znak / Grenzzeichen				Průběh státních hranic / Verlauf der Staatsgrenze	Hraniční mapa / Grenzkarte List č. / Blatt Nr.	Poznámka / Bemerkung
Číslo / Nummer	Iniciály / Initialen	Vyznačení / Vermarkung	Poloha / Lage			
1	2	3	4	5	6	7
5/3	D	Kámen Stein	Na louce, severozápadně od Kněžského potoka Auf der Wiese, nordwestlich des Zinnbächleins	Jako lomená přímka podle zobrazení v hraničních nárysech č. 8a a č. 8b až k bodu státních hranic uprostřed mezi hraničními znaky č. 5/4 C a č. 5/4 DB, podél Kněžského potoka Als gebrochene Linie entsprechend der Darstellung im Grenzhandriß Nr. 8a und Nr. 8b bis zum Grenzpunkt in der Mitte zwischen den Grenzzeichen Nr. 5/4 C und Nr. 5/4 DB, entlang des Zinnbächleins	8	
5/3	C	Kámen Stein	Na louce, jihovýchodně od Kněžského potoka Auf der Wiese, südöstlich des Zinnbächleins			
5/4	DB	Kámen Stein	Na louce, severozápadně od Kněžského potoka Auf der Wiese, nordwestlich des Zinnbächleins	Jako lomená přímka podle zobrazení v hraničním nárysu č. 8b až k bodu státních hranic uprostřed mezi hraničními znaky č. 5/5 C a č. 5/5 DB, podél Kněžského potoka Als gebrochene Linie entsprechend der Darstellung im Grenzhandriß Nr. 8b bis zum Grenzpunkt in der Mitte zwischen den Grenzzeichen Nr. 5/5 C und Nr. 5/5 D, entlang des Zinnbächleins		
5/4	C	Kámen Stein	Mezi skupinami keřů, jihovýchodně od Kněžského potoka Zwischen Gebüschgruppen, südöstlich des Zinnbächleins			

ČESKO-NĚMECKÉ STÁTNÍ HRANICE
část Svobodný stát Bavorsko

TSCHECHISCH-DEUTSCHE STAATSGRENZE
Teil Freistaat Bayern

POPIS STÁTNÍCH HRANIC
BESCHREIBUNG DER STAATSGRENZE

Hraniční úsek / Grenzabschnitt: I

List č. / Blatt Nr.: 15

Hraniční znak / Grenzzeichen				Průběh státních hranic / Verlauf der Staatsgrenze	Hraniční mapa / Grenzkarte List č. / Blatt Nr.	Poznámka / Bemerkung
Číslo / Nummer	Iniciály / Initialen	Vyznačení / Vermarkung	Poloha / Lage			
1	2	3	4	5	6	7
5/5	D	Kámen / Stein	Na louce, severozápadně od Kněžského potoka / Auf der Wiese, nordwestlich des Zinnbächleins	Jako lomená přímka podle zobrazení v hraničních nárysech č. 8b a č. 8c až k bodu státních hranic uprostřed mezi hraničními znaky č. 5/6 C a č. 5/6 DB, podél Kněžského potoka / Als gebrochene Linie entsprechend der Darstellung im Grenzhandriß Nr. 8b und Nr. 8c bis zum Grenzpunkt in der Mitte zwischen den Grenzzeichen Nr. 5/6 C und Nr. 5/6 DB, entlang des Zinnbächleins	8	
5/5	C	Kámen / Stein	Mezi skupinami keřů, jihovýchodně od Kněžského potoka / Zwischen Gebüschgruppen, südöstlich des Zinnbächleins			
5/6	DB	Kámen / Stein	Na louce, severozápadně od Kněžského potoka / Auf der Wiese, nordwestlich des Zinnbächleins	Jako lomená přímka podle zobrazení v hraničním nárysu č. 8c až k bodu státních hranic uprostřed mezi hraničními znaky č. 5/7 C a č. 5/7 D, podél Kněžského potoka a částečně podél polní cesty / Als gebrochene Linie entsprechend der Darstellung im Grenzhandriß Nr. 8c bis zum Grenzpunkt in der Mitte zwischen den Grenzzeichen Nr. 5/7 C und Nr. 5/7 D, entlang des Zinnbächleins und teilweise entlang eines Feldweges		
5/6	C	Kámen / Stein	Mezi skupinami keřů, jihovýchodně od Kněžského potoka / Zwischen Gebüschgruppen, südöstlich des Zinnbächleins			
5/7	D	Kámen / Stein	Na louce, severozápadně od Kněžského potoka, na jihovýchodním okraji polní cesty / Auf der Wiese, nordwestlich des Zinnbächleins, am Südostrand des Feldweges	Jako lomená přímka podle zobrazení v hraničních nárysech č. 8c a č. 9a až k hraničnímu znaku č. 5/8, podél Kněžského potoka / Als gebrochene Linie entsprechend der Darstellung im Grenzhandriß Nr. 8c und Nr. 9a bis zum Grenzzeichen Nr. 5/8, entlang des Zinnbächleins		
5/7	C	Kámen / Stein	Na louce, jihovýchodně od Kněžského potoka / Auf der Wiese, südöstlich des Zinnbächleins			

ČESKO-NĚMECKÉ STÁTNÍ HRANICE
část Svobodný stát Bavorsko

TSCHECHISCH-DEUTSCHE STAATSGRENZE
Teil Freistaat Bayern

POPIS STÁTNÍCH HRANIC
BESCHREIBUNG DER STAATSGRENZE

Hraniční úsek / Grenzabschnitt: I

List č. / Blatt Nr.: 16

Hraniční znak Grenzzeichen				Průběh státních hranic Verlauf der Staatsgrenze	Hraniční mapa Grenzkarte List č. Blatt Nr.	Poznámka Bemerkung
Číslo Nummer	Iniciály Initialen	Vyznačení Vermarkung	Poloha Lage			
1	2	3	4	5	6	7
5/8	C,DB	Kámen Stein	U okraje lesa, cca 2 m východně od polní cesty Am Waldrand, ca. 2 m östlich des Feldweges	Přímočaře až k hraničnímu znaku č. 5/8/0/1, podél polní cesty Geradlinig bis zum Grenzzeichen Nr. 5/8/0/1, entlang des Feldweges	8,9	Státní hranice probíhají jihovýchodním směrem do svahu, potom z mírného svahu podél okraje lesa Die Staatsgrenze verläuft steigend, dann leicht fallend in südwestlicher Richtung entlang des Waldrandes
5/8/0/1	C,D	Kámen Stein	U okraje lesa, u jihovýchodního okraje polní cesty Am Waldrand, am Südostrand des Feldweges	Přímočaře až k hraničnímu znaku č. 5/8/0/2, podél polní cesty Geradlinig bis zum Grenzzeichen Nr. 5/8/0/2, entlang des Feldweges		
5/8/0/2	C,D	Kámen Stein	U okraje lesa, u jihovýchodního okraje polní cesty Am Waldrand, am Südostrand des Feldweges	Přímočaře až k hraničnímu znaku č. 5/8/0/3, podél polní cesty Geradlinig bis zum Grenzzeichen Nr. 5/8/0/3, entlang des Feldweges		
5/8/0/3	C,D	Kámen Stein	U okraje lesa, cca 2 m jihovýchodně od polní cesty Am Waldrand, ca. 2 m südöstlich des Feldweges	Přímočaře až k hraničnímu znaku č. 5/9, podél polní cesty Geradlinig bis zum Grenzzeichen Nr. 5/9, entlang des Feldweges	9	
5/9	C,DB	Kámen Stein	U okraje lesa, cca 2 m jihovýchodně od polní cesty Am Waldrand, ca. 2 m südöstlich des Feldweges	Přímočaře až k hraničnímu znaku č. 5/9/0/1, podél polní cesty Geradlinig bis zum Grenzzeichen Nr. 5/9/0/1, entlang des Feldweges		
5/9/0/1	C,D	Kámen Stein	U okraje lesa, cca 3 m jihovýchodně od polní cesty Am Waldrand, ca. 3 m südöstlich des Feldweges	Přímočaře až k hraničnímu znaku č. 5/9/0/2, podél polní cesty Geradlinig bis zum Grenzzeichen Nr. 5/9/0/2, entlang des Feldweges		

ČESKO-NĚMECKÉ STÁTNÍ HRANICE
část Svobodný stát Bavorsko

TSCHECHISCH-DEUTSCHE STAATSGRENZE
Teil Freistaat Bayern

POPIS STÁTNÍCH HRANIC
BESCHREIBUNG DER STAATSGRENZE

Hraniční úsek / Grenzabschnitt: I

List č. / Blatt Nr.: 17

Hraniční znak / Grenzzeichen				Průběh státních hranic / Verlauf der Staatsgrenze	Hraniční mapa / Grenzkarte List č. / Blatt Nr.	Poznámka / Bemerkung
Číslo / Nummer	Iniciály / Initialen	Vyznačení / Vermarkung	Poloha / Lage			
1	2	3	4	5	6	7
5/10	C,D	Kámen Stein	U okraje lesa, cca 2 m jihovýchodně od polní cesty Am Waldrand, ca. 2 m südöstlich des Feldweges	Přímočaře až k hraničnímu znaku č. 5/10, podél polní cesty Geradlinig bis zum Grenzzeichen Nr. 5/10, entlang des Feldweges	9	
5/11	C,DB	Kámen Stein	U okraje lesa, cca 1 m jihovýchodně od polní cesty Am Waldrand, ca. 1 m südöstdes Feldweges	Přímočaře až k hraničnímu znaku č. 5/11, částečně podél polní cesty, podél okraje lesa Geradlinig bis zum Grenzzeichen Nr. 5/11, teilweise entlang des Feldweges, entlang des Waldrandes		
5/12	C,DB	Kámen Stein	U okraje lesa Am Waldrand	Přímočaře až k hraničnímu znaku č. 5/12, podél okraje lesa Geradlinig bis zum Grenzzeichen Nr. 5/12, entlang des Waldrandes		
6	C,DB	Kámen letopočet "1844" Stein Jahreszahl "1844"	U okraje lesa Am Waldrand	Přímočaře až k hraničnímu znaku č. 6/1, podél okraje lesa Geradlinig bis zum Grenzzeichen Nr. 6/1, entlang des Waldrandes		
6/1	C,DB	Kámen Stein	U okraje lesa Am Waldrand	Přímočaře až k hraničnímu znaku č. 6/1/0/1, podél okraje lesa Geradlinig bis zum Grenzzeichen Nr. 6/1/0/1, entlang des Waldrandes		

ČESKO-NĚMECKÉ STÁTNÍ HRANICE
část Svobodný stát Bavorsko

TSCHECHISCH-DEUTSCHE STAATSGRENZE
Teil Freistaat Bayern

POPIS STÁTNÍCH HRANIC
BESCHREIBUNG DER STAATSGRENZE

Hraniční úsek / Grenzabschnitt: I

List č. / Blatt Nr.: 18

Hraniční znak Grenzzeichen				Průběh státních hranic Verlauf der Staatsgrenze	Hraniční mapa Grenzkarte List č. Blatt Nr.	Poznámka Bemerkung
Číslo Nummer	Iniciály Initialen	Vyznačení Vermarkung	Poloha Lage			
1	2	3	4	5	6	7
6|0 / 1|1	C,D	Kámen Stein	U okraje lesa Am Waldrand	Přímočaře až k hraničnímu znaku č. 6/2, podél okraje lesa Geradlinig bis zum Grenzzeichen Nr. 6/2, entlang des Waldrandes	9	
6/2	C,DB	Kámen Stein	U okraje lesa Am Waldrand	Přímočaře až k hraničnímu znaku č. 6/3 Geradlinig bis zum Grenzzeichen Nr. 6/3		
6/3	C,DB	Kámen Stein	V lese Im Wald	Přímočaře až k hraničnímu znaku č. 6/3/0/1 Geradlinig bis zum Grenzzeichen Nr. 6/3/0/1		
6|0 / 3|1	C,D	Kámen Stein	V lese Im Wald	Přímočaře až k hraničnímu znaku č. 6/3/0/2 Geradlinig bis zum Grenzzeichen Nr. 6/3/0/2		
6|0 / 3|2	C,D	Kámen nápis "LZS" Stein Aufschrift "LZS"	V lese Im Wald	Přímočaře až k hraničnímu znaku č. 6/4 Geradlinig bis zum Grenzzeichen Nr. 6/4		
6/4	C,DB	Kámen Stein	U okraje lesa, u jihovýchodního okraje cesty Am Waldrand, am Südostrand eines Weges	Přímočaře až k hraničnímu znaku č. 6/5, podél cesty Geradlinig bis zum Grenzzeichen Nr. 6/5, entlang des Weges	9,10	

ČESKO-NĚMECKÉ STÁTNÍ HRANICE
část Svobodný stát Bavorsko

TSCHECHISCH-DEUTSCHE STAATSGRENZE
Teil Freistaat Bayern

POPIS STÁTNÍCH HRANIC
BESCHREIBUNG DER STAATSGRENZE

Hraniční úsek / Grenzabschnitt: I

List č. / Blatt Nr.: 19

Hraniční znak / Grenzzeichen				Průběh státních hranic / Verlauf der Staatsgrenze	Hraniční mapa / Grenzkarte List č. / Blatt Nr.	Poznámka / Bemerkung
Číslo / Nummer	Iniciály / Initialen	Vyznačení / Vermarkung	Poloha / Lage			
1	2	3	4	5	6	7
6/5	C.DB	Kámen Stein	U okraje lesa, u jihovýchodního okraje cesty Am Waldrand, am südöstlichen Wegrand	Přímočaře až k hraničnímu znaku č. 6/5/0/1, podél cesty Geradlinig bis zum Grenzzeichen Nr. 6/5/0/1, entlang des Weges	9,10	Státní hranice probíhají jihozápadním, potom severozápadním směrem z mírného svahu až k Pekelskému potoku Die Staatsgrenze verläuft leicht fallend in südwestlicher, dann in nordwestlicher Richtung bis zum Höllbach
6/5|0/T	C,D	Kámen nápis "LZS" Stein Aufschrift "LZS"	U okraje lesa, u východního okraje cesty Am Waldrand, am östlichen Wegrand	Přímočaře až k hraničnímu znaku č. 6/6, podél cesty Geradlinig bis zum Grenzzeichen Nr. 6/6, entlang des Weges		
6/6	C,DB	Kámen Stein	V lese, cca 3 m východně od cesty Im Wald, ca. 3 m östlich des Weges	Přímočaře až k hraničnímu znaku č. 6/6/0/1 Geradlinig bis zum Grenzzeichen Nr. 6/6/0/1		
6/6|0/1	C,D	Kámen nápis "LZS" Stein Aufschrift "LZS"	V lese Im Wald	Přímočaře až k hraničnímu znaku č. 6/6/0/2 Geradlinig bis zum Grenzzeichen Nr. 6/6/0/2		
6/6|0/2	C,D	Kámen nápis "LZS" Stein Aufschrift "LZS"	V lese Im Wald	Přímočaře až k hraničnímu znaku č. 6/7 Geradlinig bis zum Grenzzeichen Nr. 6/7		

ČESKO-NĚMECKÉ STÁTNÍ HRANICE
část Svobodný stát Bavorsko

TSCHECHISCH-DEUTSCHE STAATSGRENZE
Teil Freistaat Bayern

POPIS STÁTNÍCH HRANIC
BESCHREIBUNG DER STAATSGRENZE

Hraniční úsek / Grenzabschnitt: I

List č. / Blatt Nr.: 20

Hraniční znak Grenzzeichen				Průběh státních hranic Verlauf der Staatsgrenze	Hraniční mapa Grenzkarte List č. Blatt Nr.	Poznámka Bemerkung
Číslo Nummer	Iniciály Initialen	Vyznačení Vermarkung	Poloha Lage			
1	2	3	4	5	6	7
6/7	C,DB	Kámen Stein	V lese Im Wald	Přímočaře až k hraničnímu znaku č. 6/8 Geradlinig bis zum Grenzzeichen Nr. 6/8	9,10	
6/8	C,DB	Kámen Stein	V lese, u jihovýchodního okraje cesty Im Wald, am südöstlichen Wegrand	Přímočaře až k hraničnímu znaku č. 6/8/0/1, podél cesty Geradlinig bis zum Grenzzeichen Nr. 6/8/0/1, entlang des Weges	10	
6/8|0/1	C,D	Kámen letopočet "1789" Stein Jahreszahl "1789"	V lese, u východního okraje cesty Im Wald, am östlichen Wegrand	Přímočaře až k hraničnímu znaku č. 6/8/0/2, podél cesty Geradlinig bis zum Grenzzeichen Nr. 6/8/0/2, entlang des Weges		
6/8|0/2	C,D	Kámen nápis "LZS" Stein Aufschrift "LZS"	V lese, u východního okraje cesty Im Wald, am östlichen Wegrand	Přímočaře až k hraničnímu znaku č. 7, podél cesty Geradlinig bis zum Grenzzeichen Nr. 7, entlang des Weges		
7	C,DB	Kámen letopočet "1844" Stein Jahreszahl "1844"	V lese, u východního okraje cesty Im Wald, am östlichen Wegrand	Přímočaře až k hraničnímu znaku č. 7/1 Geradlinig bis zum Grenzzeichen Nr. 7/1		
7/1	C,DB	Kámen Stein	V lese Im Wald	Přímočaře až k hraničnímu znaku č. 7/1/0/1 Geradlinig bis zum Grenzzeichen Nr. 7/1/0/1		

ČESKO-NĚMECKÉ STÁTNÍ HRANICE
část Svobodný stát Bavorsko

TSCHECHISCH-DEUTSCHE STAATSGRENZE
Teil Freistaat Bayern

POPIS STÁTNÍCH HRANIC
BESCHREIBUNG DER STAATSGRENZE

Hraniční úsek / Grenzabschnitt: I

List č. / Blatt Nr.: 21

Hraniční znak / Grenzzeichen				Průběh státních hranic / Verlauf der Staatsgrenze	Hraniční mapa / Grenzkarte List č. / Blatt Nr.	Poznámka / Bemerkung
Číslo / Nummer	Iniciály / Initialen	Vyznačení / Vermarkung	Poloha / Lage			
1	2	3	4	5	6	7
7/0 T/T	C,D	Kámen Stein	V lese Im Wald	Přímočaře až k bodu státních hranic uprostřed mezi hraničními znaky č. 7/2 C a č. 7/2 DB Geradlinig bis zum Grenzpunkt in der Mitte zwischen den Grenzzeichen Nr. 7/2 C und Nr. 7/2 DB	10	
7/2	DB	Kámen Stein	V lese, na pravém břehu Pekelského potoka Im Wald, am rechten Ufer des Höllbaches	Podél přímé spojnice mezi hraničními znaky č. 7/2 C a č 7/2 DB až k průsečíku se střednicí Pekelského potoka; od tohoto bodu státních střednicí Pekelského potoka po směru toku Entlang der geraden Verbindungslinie zwischen den Grenzzeichen Nr. 7/2 C und 7/2 DB bis zum Schnitt mit der Mittellinie des Höllbaches; von diesem Grenzpunkt in der Mitte des Höllbaches bachabwärts		Státní hranice probíhají severozápadním, potom jihozápadním směrem z mírného svahu převážně střednicí Pekelského potoka Die Staatsgrenze verläuft leicht fallend in nordwestlicher, dann in südwestlicher Richtung überwiegend in der Mitte des Höllbaches 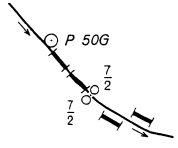
7/2	C	Kámen Stein	V lese, na levém břehu Pekelského potoka Im Wald, am linken Ufer des Höllbaches			
7/3	C	Kámen Stein	V lese, na levém břehu Pekelského potoka Im Wald, am linken Ufer des Höllbaches	Střednicí Pekelského potoka po směru toku In der Mitte des Höllbaches bachabwärts		
7/4	DB	Kámen Stein	U okraje lesa, na pravém břehu Pekelského potoka, u dvou pramenů Am Waldrand, am rechten Ufer des Höllbaches, bei zwei Quellfassungen			

ČESKO-NĚMECKÉ STÁTNÍ HRANICE
část Svobodný stát Bavorsko

TSCHECHISCH-DEUTSCHE STAATSGRENZE
Teil Freistaat Bayern

POPIS STÁTNÍCH HRANIC
BESCHREIBUNG DER STAATSGRENZE

Hraniční úsek / Grenzabschnitt: I

List č. / Blatt Nr.: 22

Hraniční znak / Grenzzeichen				Průběh státních hranic / Verlauf der Staatsgrenze	Hraniční mapa / Grenzkarte List č. / Blatt Nr.	Poznámka / Bemerkung
Číslo / Nummer	Iniciály / Initialen	Vyznačení / Vermarkung	Poloha / Lage			
1	2	3	4	5	6	7
7/5	C	Kámen Stein	U okraje lesa, na levém břehu Pekelského potoka Am Waldrand, am linken Ufer des Höllbaches	Střednicí Pekelského potoka po směru toku In der Mitte des Höllbaches bachabwärts		
7/6	DB	Kámen Stein	U okraje lesa, na pravém břehu Pekelského potoka Am Waldrand, am rechten Ufer des Höllbaches			
7/7	C	Kámen Stein	U okraje lesa, na levém břehu původního koryta Pekelského potoka Am Waldrand, am linken Ufer des ursprünglichen Höllbachbettes	Střednicí Pekelského potoka po směru toku až k místu přechodu na pevné státní hranice; od tohoto bodu státních hranic jako lomená přímka; podle zobrazení v hraničních nárysech č. 10b, č. 10c a č. 11a až k místu přechodu na pohyblivé státní hranice; od tohoto bodu státních hranic střednicí Pekelského potoka po směru toku In der Mitte des Höllbaches bachabwärts bis zur Übergangsstelle zu der unbeweglichen Staatsgrenze; von diesem Grenzpunkt als gebrochene Linie entsprechend der Darstellung im Grenzhandriß Nr. 10b, Nr. 10c und Nr. 11a bis zur Übergangsstelle zur beweglichen Staatsgrenze; von diesem Grenzpunkt in der Mitte des Höllbaches bachabwärts	10	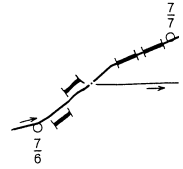
7/8	DB	Kámen Stein	U okraje lesa, na pravém břehu původního koryta Pekelského potoka Am Waldrand, am rechten Ufer des ursprünglichen Höllbachbettes			
7/9	C	Kámen Stein	U okraje lesa, na levém břehu původního koryta Pekelského potoka Am Waldrand, am linken Ufer des ursprünglichen Höllbachbettes			
7/10	DB	Kámen Stein	U okraje lesa, na pravém břehu původního koryta Pekelského potoka Am Waldrand, am rechten Ufer des ursprünglichen Höllbachbettes		10,11	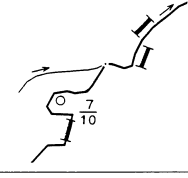

ČESKO-NĚMECKÉ STÁTNÍ HRANICE
část Svobodný stát Bavorsko

TSCHECHISCH-DEUTSCHE STAATSGRENZE
Teil Freistaat Bayern

POPIS STÁTNÍCH HRANIC
BESCHREIBUNG DER STAATSGRENZE

Hraniční úsek / Grenzabschnitt: I

List č. / Blatt Nr.: 23

Hraniční znak / Grenzzeichen				Průběh státních hranic / Verlauf der Staatsgrenze	Hraniční mapa / Grenzkarte List č. / Blatt Nr.	Poznámka / Bemerkung
Číslo / Nummer	Iniciály / Initialen	Vyznačení / Vermarkung	Poloha / Lage			
1	2	3	4	5	6	7
7/11	C	Kámen Stein	V bažině, na levém břehu Pekelského potoka Im Sumpf, am linken Ufer des Höllbaches	Střednicí Pekelského potoka po směru toku In der Mitte des Höllbaches bachabwärts	11	
7/12	DB	Kámen Stein	V bažině, na pravém břehu Pekelského potoka Im Sumpf, am rechten Ufer des Höllbaches			
7/13	C	Kámen Stein	V bažině, při okraji lesa, na levém břehu Pekelského potoka Im Sumpf, beim Waldrand, am linken Ufer des Höllbaches			
7/14	DB	Kámen Stein	U okraje lesa, na pravém břehu Pekelského potoka proti zaústění příkopu Am Waldrand, am rechten Ufer des Höllbaches, gegenüber der Einmündung eines Grabens			
7/15	C	Kámen Stein	Na louce, u okraje lesa, na levém břehu Pekelského potoka Auf einer Wiese, am Waldrand, am linken Ufer des Höllbaches			
7/16	DB	Kámen Stein	U okraje lesa, na pravém břehu Pekelského potoka Am Waldrand, am rechten Ufer des Höllbaches			

ČESKO-NĚMECKÉ STÁTNÍ HRANICE
část Svobodný stát Bavorsko

TSCHECHISCH-DEUTSCHE STAATSGRENZE
Teil Freistaat Bayern

POPIS STÁTNÍCH HRANIC
BESCHREIBUNG DER STAATSGRENZE

Hraniční úsek / Grenzabschnitt: I

List č. / Blatt Nr.: 24

Hraniční znak / Grenzzeichen				Průběh státních hranic / Verlauf der Staatsgrenze	Hraniční mapa / Grenzkarte List č. / Blatt Nr.	Poznámka / Bemerkung
Číslo / Nummer	Iniciály / Initialen	Vyznačení / Vermarkung	Poloha / Lage			
1	2	3	4	5	6	7
7/17	C	Kámen Stein	V bažině, na levém břehu Pekelského potoka Auf einer Wiese, am linken Ufer des Höllbaches	Střednicí Pekelského potoka po směru toku až k místu přechodu na pevné státní hranice; od tohoto bodu státních hranic jako lomená přímka podle zobrazení v hraničních nárysech č. 11c a č. 11d až k průsečíku s přímou spojnicí hraničních znaků č. 8 C/DB a č. 8 DB In der Mitte des Höllbaches bachabwärts bis zur Übergangsstelle zu der unbeweglichen Staatsgrenze; von diesem Grenzpunkt als gebrochene Linie entsprechend der Darstellung im Grenzhandriß Nr. 11c und Nr. 11d bis zum Schnitt mit der geraden Verbindungslinie zwischen den Grenzzeichen Nr. 8 C/DB und Nr. 8 DB	11	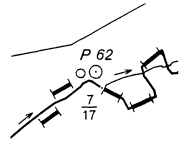
8	DB	Kámen letopočet "1844" Stein Jahreszahl "1844"	U okraje lesa, na pravém břehu Pekelského potoka, cca 2 m západně od zaústění příkopu Am Waldrand, am rechten Ufer des Höllbaches, ca. 2 m westlich der Einmündung eines Grabens	Podél přímé spojnice mezi hraničními znaky č. 8 C/DB a č. 8 DB až k hraničnímu znaku č. 8 C/DB Entlang der geraden Verbindungslinie zwischen den Grenzzeichen Nr. 8 C/DB und Nr. 8 DB bis zum Grenzzeichen Nr. 8 C/DB		Státní hranice probíhají jihovýchodním, potom jižním směrem do mírného svahu Die Staatsgrenze verläuft leicht steigend in südöstlicher, dann südlicher Richtung
8	C,DB	Kámen letopočet "1844" Stein Jahreszahl "1844"	V bažině, na levém břehu Pekelského potoka Im Sumpf, am linken Ufer des Höllbaches	Přímočaře až k hraničnímu znaku č. 8/O/1 Geradlinig bis zum Grenzzeichen Nr. 8/O/1		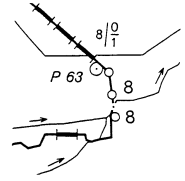
8/O/1	C,D	Kámen nápis "K.W." Stein Aufschrift "K.W."	U okraje lesa, cca 8 m jižně od Pekelského potoka Am Waldrand, ca. 8 m südlich des Höllbaches	Přímočaře až k hraničnímu znaku č. 8/O/2 Geradlinig bis zum Grenzzeichen Nr. 8/O/2		

ČESKO-NĚMECKÉ STÁTNÍ HRANICE
část Svobodný stát Bavorsko

TSCHECHISCH-DEUTSCHE STAATSGRENZE
Teil Freistaat Bayern

POPIS STÁTNÍCH HRANIC
BESCHREIBUNG DER STAATSGRENZE

Hraniční úsek / Grenzabschnitt: I

List č. / Blatt Nr.: 25

Hraniční znak / Grenzzeichen				Průběh státních hranic / Verlauf der Staatsgrenze	Hraniční mapa / Grenzkarte List č. / Blatt Nr.	Poznámka / Bemerkung
Číslo / Nummer	Iniciály / Initialen	Vyznačení / Vermarkung	Poloha / Lage			
1	2	3	4	5	6	7
8|0/2	C,D	Kámen nápis "K.W." / Stein Aufschrift "K.W."	V lese / Im Wald	Přímočaře až k hraničnímu znaku č. 8/1 / Geradlinig bis zum Grenzzeichen Nr. 8/1		
8/1	C,DB	Kámen / Stein	V lese / Im Wald	Přímočaře až k hraničnímu znaku č. 8/1/0/1 / Geradlinig bis zum Grenzzeichen Nr. 8/1/0/1	11	
8|0/1 1	C,D	Kámen nápis "K.W." / Stein Aufschrift "K.W."	V lese / Im Wald	Přímočaře až k hraničnímu znaku č. 8/1/0/2 / Geradlinig bis zum Grenzzeichen Nr. 8/1/0/2		
8|0/2 1	C,D	Kámen nápis "K.W." / Stein Aufschrift "K.W."	V lese / Im Wald	Přímočaře až k hraničnímu znaku č. 8/2 / Geradlinig bis zum Grenzzeichen Nr. 8/2	11,12	
8/2	C,DB	Kámen / Stein	V lese / Im Wald	Přímočaře až k hraničnímu znaku č. 8/2/0/1 / Geradlinig bis zum Grenzzeichen Nr. 8/2/0/1		
8|0/1 2 1	C,D	Kámen nápis "K.W." / Stein Aufschrift "K.W."	V lese / Im Wald	Přímočaře až k hraničnímu znaku č. 8/2/0/2 / Geradlinig bis zum Grenzzeichen Nr. 8/2/0/2		

ČESKO-NĚMECKÉ STÁTNÍ HRANICE
část Svobodný stát Bavorsko

TSCHECHISCH-DEUTSCHE STAATSGRENZE
Teil Freistaat Bayern

POPIS STÁTNÍCH HRANIC
BESCHREIBUNG DER STAATSGRENZE

Hraniční úsek / Grenzabschnitt: I

List č. / Blatt Nr.: 26

Hraniční znak Grenzzeichen				Průběh státních hranic Verlauf der Staatsgrenze	Hraniční mapa Grenzkarte List č. Blatt Nr.	Poznámka Bemerkung
Číslo Nummer	Iniciály Initialen	Vyznačení Vermarkung	Poloha Lage			
1	2	3	4	5	6	7
8/2|0/2	C,D	Kámen nápis "K.W." / Stein Aufschrift "K.W."	V lese / Im Wald	Přímočaře až k hraničnímu znaku č. 8/3 / Geradlinig bis zum Grenzzeichen Nr. 8/3	12	
8/3	C,DB	Kámen / Stein	V lese / Im Wald	Přímočaře až k hraničnímu znaku č. 8/3/0/1 / Geradlinig bis zum Grenzzeichen Nr. 8/3/0/1		
8/3|0/1	C,D	Kámen nápis "K.W." / Stein Aufschrift "K.W."	V lese / Im Wald	Přímočaře až k hraničnímu znaku č. 8/4 / Geradlinig bis zum Grenzzeichen Nr. 8/4		
8/4	C,DB	Kámen / Stein	V lese / Im Wald	Přímočaře až k hraničnímu znaku č. 8/4/0/1 / Geradlinig bis zum Grenzzeichen Nr. 8/4/0/1		
8/4|0/1	C,D	Kámen nápis "K.W." / Stein Aufschrift "K.W."	V lese / Im Wald	Přímočaře až k hraničnímu znaku č. 8/5 / Geradlinig bis zum Grenzzeichen Nr. 8/5		
8/5	C,DB	Kámen / Stein	V lese / Im Wald	Přímočaře až k hraničnímu znaku č. 8/5/0/1 / Geradlinig bis zum Grenzzeichen Nr. 8/5/0/1		

ČESKO-NĚMECKÉ STÁTNÍ HRANICE
část Svobodný stát Bavorsko

TSCHECHISCH-DEUTSCHE STAATSGRENZE
Teil Freistaat Bayern

POPIS STÁTNÍCH HRANIC
BESCHREIBUNG DER STAATSGRENZE

Hraniční úsek / Grenzabschnitt: I

List č. / Blatt Nr.: 27

Hraniční znak / Grenzzeichen				Průběh státních hranic / Verlauf der Staatsgrenze	Hraniční mapa / Grenzkarte List č. / Blatt Nr.	Poznámka / Bemerkung
Číslo / Nummer	Iniciály / Initialen	Vyznačení / Vermarkung	Poloha / Lage			
1	2	3	4	5	6	7
8/5/01	C,D	Kámen nápis "K.W." / Stein Aufschrift "K.W."	V lese / Im Wald	Přímočaře až k hraničnímu znaku č. 8/5/0/2 / Geradlinig bis zum Grenzzeichen Nr. 8/5/0/2	12	
8/5/02	C,D	Kámen nápis "K.W." / Stein Aufschrift "K.W."	V lese / Im Wald	Přímočaře až k hraničnímu znaku č. 8/5/0/3 / Geradlinig bis zum Grenzzeichen Nr. 8/5/0/3		
8/5/03	C,D	Kámen nápis "K.W." / Stein Aufschrift "K.W."	V lese / Im Wald	Přímočaře až k hraničnímu znaku č. 8/5/0/4 / Geradlinig bis zum Grenzzeichen Nr. 8/5/0/4		
8/5/04	C,D	Kámen nápis "K.W." / Stein Aufschrift "K.W."	V lese / Im Wald	Přímočaře až k hraničnímu znaku č. 8/6 / Geradlinig bis zum Grenzzeichen Nr. 8/6		
8/6	C,DB	Kámen / Stein	V lese / Im Wald	Přímočaře až k hraničnímu znaku č. 8/6/0/1 / Geradlinig bis zum Grenzzeichen Nr. 8/6/0/1		

ČESKO-NĚMECKÉ STÁTNÍ HRANICE
část Svobodný stát Bavorsko

TSCHECHISCH-DEUTSCHE STAATSGRENZE
Teil Freistaat Bayern

POPIS STÁTNÍCH HRANIC
BESCHREIBUNG DER STAATSGRENZE

Hraniční úsek / Grenzabschnitt: I

List č. / Blatt Nr.: 28

Hraniční znak / Grenzzeichen				Průběh státních hranic / Verlauf der Staatsgrenze	Hraniční mapa / Grenzkarte List č. / Blatt Nr.	Poznámka / Bemerkung
Číslo / Nummer	Iniciály / Initialen	Vyznačení / Vermarkung	Poloha / Lage			
1	2	3	4	5	6	7
8/6/1	C,D	Kámen nápis "K.W." / Stein Aufschrift "K.W."	V lese / Im Wald	Přímočaře až k hraničnímu znaku č. 8/7 / Geradlinig bis zum Grenzzeichen Nr. 8/7	12	
8/7	C,DB	Kámen / Stein	V lese / Im Wald	Přímočaře až k hraničnímu znaku č. 8/7/0/1 / Geradlinig bis zum Grenzzeichen Nr. 8/7/0/1		
8/7/0/1	C,D	Kámen nápis "K.W." / Stein Aufschrift "K.W."	V lese / Im Wald	Přímočaře až k hraničnímu znaku č. 8/7/0/2 / Geradlinig bis zum Grenzzeichen Nr. 8/7/0/2		
8/7/0/2	C,D	Kámen nápis "K.W." / Stein Aufschrift "K.W."	V lese / Im Wald	Přímočaře až k hraničnímu znaku č. 8/8 / Geradlinig bis zum Grenzzeichen Nr. 8/8		
8/8	C,DB	Kámen / Stein	V lese / Im Wald	Přímočaře až k hraničnímu znaku č. 8/8/0/1 / Geradlinig bis zum Grenzzeichen Nr. 8/8/0/1		

ČESKO-NĚMECKÉ STÁTNÍ HRANICE
část Svobodný stát Bavorsko

TSCHECHISCH-DEUTSCHE STAATSGRENZE
Teil Freistaat Bayern

POPIS STÁTNÍCH HRANIC
BESCHREIBUNG DER STAATSGRENZE

Hraniční úsek / Grenzabschnitt: I

List č. / Blatt Nr.: 29

Hraniční znak / Grenzzeichen				Průběh státních hranic / Verlauf der Staatsgrenze	Hraniční mapa / Grenzkarte List č. / Blatt Nr.	Poznámka / Bemerkung
Číslo / Nummer	Iniciály / Initialen	Vyznačení / Vermarkung	Poloha / Lage			
1	2	3	4	5	6	7
8/0/1	C,D	Kámen nápis "K.W." / Stein Aufschrift "K.W."	V lese / Im Wald	Přímočaře až k hraničnímu znaku č. 8/9 / Geradlinig bis zum Grenzzeichen Nr. 8/9	12	
8/9	C,DB	Kámen / Stein	V lese / Im Wald	Přímočaře až k hraničnímu znaku č. 8/9/0/1 / Geradlinig bis zum Grenzzeichen Nr. 8/9/0/1		Státní hranice probíhají jihozápadním směrem ze svahu / Die Staatsgrenze verläuft fallend in südwestlicher Richtung
8/9/0/1	C,D	Kámen nápis "K.W." / Stein Aufschrift "K.W."	V lese / Im Wald	Přímočaře až k hraničnímu znaku č. 8/9/0/2 / Geradlinig bis zum Grenzzeichen Nr. 8/9/0/2		
8/9/0/2	C,D	Kámen nápis "K.W." / Stein Aufschrift "K.W."	V lese / Im Wald	Přímočaře až k hraničnímu znaku č. 8/9/0/3 / Geradlinig bis zum Grenzzeichen Nr. 8/9/0/3		
8/9/0/3	C,D	Kámen nápis "K.W." / Stein Aufschrift "K.W."	V lese / Im Wald	Přímočaře až k hraničnímu znaku č. 8/9/0/4 / Geradlinig bis zum Grenzzeichen Nr. 8/9/0/4		

ČESKO-NĚMECKÉ STÁTNÍ HRANICE
část Svobodný stát Bavorsko

TSCHECHISCH-DEUTSCHE STAATSGRENZE
Teil Freistaat Bayern

POPIS STÁTNÍCH HRANIC
BESCHREIBUNG DER STAATSGRENZE

Hraniční úsek / Grenzabschnitt: I

List č. / Blatt Nr.: 30

Hraniční znak Grenzzeichen				Průběh státních hranic Verlauf der Staatsgrenze	Hraniční mapa Grenzkarte List č. Blatt Nr.	Poznámka Bemerkung
Čislo Nummer	Iniciály Initialen	Vyznačení Vermarkung	Poloha Lage			
1	2	3	4	5	6	7
8/9/0/4	C,D	Kámen nápis "K.W." / Stein Aufschrift "K.W."	V lese / Im Wald	Přímočaře až k hraničnímu znaku č. 8/10 / Geradlinig bis zum Grenzzeichen Nr. 8/10		
8/10	C,DB	Kámen / Stein	V lese / Im Wald	Přímočaře až k hraničnímu znaku č. 8/10/0/1 / Geradlinig bis zum Grenzzeichen Nr. 8/10/0/1		
8/10/0/1	C,D	Kámen nápis "K.W." / Stein Aufschrift "K.W."	V lese / Im Wald	Přímočaře až k hraničnímu znaku č. 8/10/0/2 / Geradlinig bis zum Grenzzeichen Nr. 8/10/0/2	12	
8/10/0/2	C,D	Kámen nápis "K.W." / Stein Aufschrift "K.W."	V lese / Im Wald	Přímočaře až k hraničnímu znaku č. 8/10/0/3 / Geradlinig bis zum Grenzzeichen Nr. 8/10/0/3		
8/10/0/3	C,D	Kámen nápis "K.W." / Stein Aufschrift "K.W."	V lese / Im Wald	Přímočaře až k hraničnímu znaku č. 8/11 / Geradlinig bis zum Grenzzeichen Nr. 8/11	12,13	

ČESKO-NĚMECKÉ STÁTNÍ HRANICE
část Svobodný stát Bavorsko

TSCHECHISCH-DEUTSCHE STAATSGRENZE
Teil Freistaat Bayern

POPIS STÁTNÍCH HRANIC
BESCHREIBUNG DER STAATSGRENZE

Hraniční úsek / Grenzabschnitt: I

List č. / Blatt Nr.: 31

Hraniční znak / Grenzzeichen				Průběh státních hranic / Verlauf der Staatsgrenze	Hraniční mapa / Grenzkarte List č. / Blatt Nr.	Poznámka / Bemerkung
Číslo / Nummer	Iniciály / Initialen	Vyznačení / Vermarkung	Poloha / Lage			
1	2	3	4	5	6	7
8/11	C,DB	Kámen Stein	V lese Im Wald	Přímočaře až k hraničnímu znaku č. 8/11/0/1 Geradlinig bis zum Grenzzeichen Nr. 8/11/0/1	12,13	
8/11/0/1	C,D	Kámen nápis "K.W." Stein Aufschrift "K.W."	V lese Im Wald	Přímočaře až k hraničnímu znaku č. 8/11/0/2 Geradlinig bis zum Grenzzeichen Nr. 8/11/0/2		
8/11/0/2	C,D	Kámen nápis "K.W." Stein Aufschrift "K.W."	V lese Im Wald	Přímočaře až k hraničnímu znaku č. 8/12 Geradlinig bis zum Grenzzeichen Nr. 8/12	13	
8/12	C,DB	Kámen Stein	V lese Im Wald	Přímočaře až k hraničnímu znaku č. 8/13 Geradlinig bis zum Grenzzeichen Nr. 8/13		
8/13	C,DB	Kámen Stein	V lese Im Wald	Přímočaře až k hraničnímu znaku č. 8/14, částečně podél příkopu Geradlinig bis zum Grenzzeichen Nr. 8/14, teilweise entlang eines Grabens		

ČESKO-NĚMECKÉ STÁTNÍ HRANICE
část Svobodný stát Bavorsko

TSCHECHISCH-DEUTSCHE STAATSGRENZE
Teil Freistaat Bayern

POPIS STÁTNÍCH HRANIC
BESCHREIBUNG DER STAATSGRENZE

Hraniční úsek / Grenzabschnitt: I

List č. / Blatt Nr.: 32

Hraniční znak / Grenzzeichen				Průběh státních hranic / Verlauf der Staatsgrenze	Hraniční mapa / Grenzkarte List č. / Blatt Nr.	Poznámka / Bemerkung
Číslo / Nummer	Iniciály / Initialen	Vyznačení / Vermarkung	Poloha / Lage			
1	2	3	4	5	6	7
8/14	C,DB	Kámen Stein	U okraje lesa, jižně od příkopu Am Waldrand, südlich des Grabens	Přímočaře až k bodu státních hranic uprostřed mezi hraničními znaky č. 8/15 C a č. 8/15 DB, podél příkopu Geradlinig bis zum Grenzpunkt in der Mitte zwischen den Grenzzeichen Nr. 8/15 C und Nr. 8/15 DB, entlang des Grabens	13	
8/15	DB	Kámen Stein	U okraje lesa, severně od příkopu Am Waldrand, nördlich des Grabens	Jako lomená přímka podle zobrazení v hraničním nárysu č. 13b až k bodu státních hranic uprostřed mezi hraničními znaky č. 9 C a č. 9 DB, podél příkopu Als gebrochene Linie entsprechend der Darstellung im Grenzhandriß Nr. 13 b bis zum Grenzpunkt in der Mitte zwischen den Grenzzeichen Nr. 9 C und Nr. 9 DB, entlang des Grabens		
8/15	C	Kámen Stein	U okraje lesa, jižně od příkopu Am Waldrand, südlich des Grabens			
9	DB	Kámen letopočet "1844" Stein Jahreszahl "1844"	Na zamokřené louce, na levém břehu Újezdského potoka Auf einer sumpfigen Wiese, am linken Ufer des Mähringsbaches	Podél přímé spojnice mezi hraničními znaky č. 9 C a č. 9 DB až k průsečíku se střednicí Újezdského potoka; od tohoto bodu státních hranic střednicí Újezdského potoka proti směru toku Entlang der geraden Verbindungslinie zwischen den Grenzzeichen Nr. 9 C und Nr. 9 DB bis zum Schnitt mit der Mittellinie des Mähringsbaches; von diesem Grenzpunkt in der Mitte des Mähringsbaches bachaufwärts		Státní hranice probíhají jihovýchodním, potom východním směrem střednicí Újezdského potoka Die Staatsgrenze verläuft in südöstlicher, dann östlicher Richtung in der Mitte des Mähringsbaches 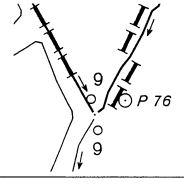

ČESKO-NĚMECKÉ STÁTNÍ HRANICE
část Svobodný stát Bavorsko

TSCHECHISCH-DEUTSCHE STAATSGRENZE
Teil Freistaat Bayern

POPIS STÁTNÍCH HRANIC
BESCHREIBUNG DER STAATSGRENZE

Hraniční úsek / Grenzabschnitt: I

List č. / Blatt Nr.: 33

Hraniční znak / Grenzzeichen				Průběh státních hranic / Verlauf der Staatsgrenze	Hraniční mapa / Grenzkarte List č. / Blatt Nr.	Poznámka / Bemerkung
Číslo / Nummer	Iniciály / Initialen	Vyznačení / Vermarkung	Poloha / Lage			
1	2	3	4	5	6	7
9	C	Kámen letopočet "1844" Stein Jahreszahl "1844"	U rohu lesa, na pravém břehu Újezdského potoka, jihovýchodně od zaústění potoka Am Waldeck, am rechten Ufer des Mährings baches, südöstlich der Einmündung des Grabens	Střednicí Újezdského potoka proti směru toku In der Mitte des Mährings baches bachaufwärts	13	
9|0/1	C	Kámen Stein	U okraje lesa, na pravém břehu Újezdského potoka Am Waldrand, am rechten Ufer des Mährings baches			
9|0/2	D	Kámen Stein	U okraje lesa, na levém břehu Újezdského potoka Am Waldrand, am linken Ufer des Mährings baches			
9/1	C	Kámen Stein	Na zamokřené louce, na pravém břehu Újezdského potoka, proti zaústění příkopu Auf einer sumpfigen Wiese, am rechten Ufer des Mährings baches, gegenüber der Einmündung eines Grabens			
9/2	DB	Kámen Stein	Na louce, na levém břehu Újezdského potoka, cca 10 m jihovýchodně od rybníka Auf einer Wiese, am linken Ufer des Mährings baches, ca. 10 m südöstlich eines Teiches			

ČESKO-NĚMECKÉ STÁTNÍ HRANICE
část Svobodný stát Bavorsko

TSCHECHISCH-DEUTSCHE STAATSGRENZE
Teil Freistaat Bayern

POPIS STÁTNÍCH HRANIC
BESCHREIBUNG DER STAATSGRENZE

Hraniční úsek / Grenzabschnitt: I

List č. / Blatt Nr.: 34

Hraniční znak / Grenzzeichen				Průběh státních hranic / Verlauf der Staatsgrenze	Hraniční mapa / Grenzkarte List č. / Blatt Nr.	Poznámka / Bemerkung
Číslo / Nummer	Iniciály / Initialen	Vyznačení / Vermarkung	Poloha / Lage			
1	2	3	4	5	6	7
9/3	C	Kámen Stein	Na zamokřené louce, na pravém břehu Újezdského potoka Auf der sumpfigen Wiese, am rechten Ufer des Mähringsbaches	Střednicí Újezdského potoka proti směru toku In der Mitte des Mähringsbaches bachaufwärts	13,14	
9/4	DB	Kámen Stein	U okraje lesa, na levém břehu Újezdského potoka Am Waldrand, am linken Ufer des Mähringsbaches		14	
9/5	C	Kámen Stein	Na zamokřené louce, na pravém břehu Újezdského potoka Auf der sumpfigen Wiese, am rechten Ufer des Mähringsbaches			
9/6	DB	Kámen Stein	V bažině, při okraji lesa, na levém břehu Újezdského potoka Im Sumpf, beim Waldrand, am linken Ufer des Mähringsbaches			
9/7	C	Kámen Stein	Na zamokřené louce, na pravém břehu Újezdského potoka Auf der sumpfigen Wiese, am rechten Ufer des Mähringsbaches			

ČESKO-NĚMECKÉ STÁTNÍ HRANICE
část Svobodný stát Bavorsko

TSCHECHISCH-DEUTSCHE STAATSGRENZE
Teil Freistaat Bayern

POPIS STÁTNÍCH HRANIC
BESCHREIBUNG DER STAATSGRENZE

Hraniční úsek / Grenzabschnitt: I

List č. / Blatt Nr.: 35

Hraniční znak / Grenzzeichen				Průběh státních hranic / Verlauf der Staatsgrenze	Hraniční mapa / Grenzkarte List č. / Blatt Nr.	Poznámka / Bemerkung
Číslo / Nummer	Iniciály / Initialen	Vyznačení / Vermarkung	Poloha / Lage			
1	2	3	4	5	6	7
9/8	DB	Kámen Stein	V bažině, při okraji lesa, na levém břehu Újezdského potoka Im Sumpf, beim Waldrand, am linken Ufer des Mährings baches	Střednicí Újezdského potoka proti směru toku až k průsečíku s přímou spojnicí hraničních znaků č. 10 C a č. 10 C/DB In der Mitte des Mährings baches bachaufwärts bis zum Schnitt mit der geraden Verbindungslinie zwischen den Grenzzeichen Nr. 10 C und Nr. 10 C/DB	14	
10	C	Kámen letopočet "1844" Stein Jahreszahl "1844"	Na zamokřené louce, na pravém břehu Újezdského potoka Auf der sumpfigen Wiese, am rechten Ufer des Mährings baches	Podél přímé spojnice mezi hraničními znaky č. 10C a č. 10 C/DB až k hraničnímu znaku č. 10 C/DB Entlang der geraden Verbindungslinie zwischen den Grenzzeichen Nr. 10 C und Nr. 10 C/DB bis zum Grenzzeichen Nr. 10 C/DB		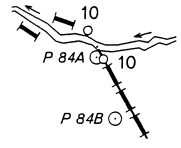
10	C,DB	Kámen letopočet "1844" Stein Jahreszahl "1844"	U okraje lesa, na levém břehu Újezdského potoka Am Waldrand, am linken Ufer des Mährings baches	Přímočaře až k hraničnímu znaku č. 10/0/1 Geradlinig bis zum Grenzzeichen Nr. 10/0/1		Státní hranice probíhají jižním směrem do svahu převážně po hraniční cestě Die Staatsgrenze verläuft steigend in südlicher Richtung überwiegend auf einem Grenzweg
$10\left\|\frac{0}{1}\right.$	C,D	Kámen Stein	V lese Im Wald	Přímočaře až k hraničnímu znaku č. 10/0/2 Geradlinig bis zum Grenzzeichen Nr. 10/0/2		
$10\left\|\frac{0}{2}\right.$	C,D	Kámen Stein	V lese Im Wald	Přímočaře až k hraničnímu znaku č. 10/1 DB/C Geradlinig bis zum Grenzzeichen Nr. 10/1 DB/C		

ČESKO-NĚMECKÉ STÁTNÍ HRANICE
část Svobodný stát Bavorsko

TSCHECHISCH-DEUTSCHE STAATSGRENZE
Teil Freistaat Bayern

POPIS STÁTNÍCH HRANIC
BESCHREIBUNG DER STAATSGRENZE

Hraniční úsek / Grenzabschnitt: I

List č. / Blatt Nr.: 36

Hraniční znak / Grenzzeichen				Průběh státních hranic / Verlauf der Staatsgrenze	Hraniční mapa / Grenzkarte List č. / Blatt Nr.	Poznámka / Bemerkung
Číslo / Nummer	Iniciály / Initialen	Vyznačení / Vermarkung	Poloha / Lage			
1	2	3	4	5	6	7
10/1	C,DB	Kámen Stein	V lese, u severního okraje hraniční cesty Im Wald, am nördlichen Rand eines Grenzweges	Podél přímé spojnice mezi hraničními znaky č. 10/1 C/DB a č. 10/1 DB až k jejímu středu; od tohoto bodu státních hranic jako lomená přímka středem hraniční cesty až k bodu státních hranic uprostřed mezi hraničními znaky č. 10/2 C a č. 10/2 DB Entlang der geraden Verbindungslinie zwischen den Grenzzeichen Nr. 10/1 C/DB und Nr. 10/1 DB bis zu ihrer Mitte; von diesem Grenzpunkt als gebrochene Linie in der Mitte des Grenzweges bis zum Grenzpunkt in der Mitte zwischen den Grenzzeichen Nr. 10/2 C und Nr. 10/2 DB	14	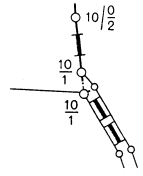
10/1	DB	Kámen Stein	V lese, u jižního okraje hraniční cesty Im Wald, am Westrand des Grenzweges			
10/2	DB	Kámen Stein	V lese, u západního okraje hraniční cesty Im Wald, am Westrand des Grenzweges	Přímočaře středem hraniční cesty až k bodu státních hranic uprostřed mezi hraničními znaky č. 10/3 C a č. 10/3 DB Geradlinig in der Mitte des Grenzweges bis zum Grenzpunkt in der Mitte zwischen den Grenzzeichen Nr. 10/3 C und Nr. 10/3 DB		
10/2	C	Kámen Stein	V lese, u východního okraje hraniční cesty Im Wald, am Ostrand des Grenzweges			
10/3	DB	Kámen Stein	V lese, u západního okraje hraniční cesty Im Wald, am Westrand des Grenzweges	Jako lomená přímka středem hraniční cesty až k bodu státních hranic uprostřed mezi hraničními znaky č. 10/4 C a č. 10/4 DB Als gebrochene Linie in der Mitte des Grenzweges bis zum Grenzpunkt in der Mitte zwischen den Grenzzeichen Nr. 10/4 C und Nr. 10/4 DB		
10/3	C	Kámen Stein	V lese, u východního okraje hraniční cesty Im Wald, am Ostrand des Grenzweges			

ČESKO-NĚMECKÉ STÁTNÍ HRANICE
část Svobodný stát Bavorsko

TSCHECHISCH-DEUTSCHE STAATSGRENZE
Teil Freistaat Bayern

POPIS STÁTNÍCH HRANIC
BESCHREIBUNG DER STAATSGRENZE

Hraniční úsek / Grenzabschnitt: I

List č. / Blatt Nr.: 37

Hraniční znak / Grenzzeichen				Průběh státních hranic / Verlauf der Staatsgrenze	Hraniční mapa / Grenzkarte List č. / Blatt Nr.	Poznámka / Bemerkung
Číslo / Nummer	Iniciály / Initialen	Vyznačení / Vermarkung	Poloha / Lage			
1	2	3	4	5	6	7
10/4	D	Kámen nápis "K.W." Stein Aufschrift "K.W."	V lese, u západního okraje hraniční cesty Im Wald, am Westrand des Grenzweges	Jako lomená přímka středem hraniční cesty až k bodu státních hranic uprostřed mezi hraničními znaky č. 10/5 DB a č. 10/5 C Als gebrochene Linie in der Mitte des Grenzweges bis zum Grenzpunkt in der Mitte zwischen den Grenzzeichen Nr. 10/5 DB und Nr. 10/5 C	14,15	
10/4	C	Kámen Stein	V lese, u východního okraje hraniční cesty Im Wald, am Ostrand des Grenzweges			
10/5	DB	Kámen Stein	V lese, u západního okraje hraniční cesty Im Wald, am Westrand des Grenzweges	Jako lomená přímka středem hraniční cesty až k bodu státních hranic uprostřed mezi hraničními znaky č. 10/6 DB a č. 10/6 C Als gebrochene Linie in der Mitte des Grenzweges bis zum Grenzpunkt in der Mitte zwischen den Grenzzeichen Nr. 10/6 DB und Nr. 10/6 C	15	
10/5	C	Kámen Stein	V lese, u východního okraje hraniční cesty Im Wald, am Ostrand des Grenzweges			
10/6	D	Kámen nápis "K.W." Stein Aufschrift "K.W."	V lese, u západního okraje hraniční cesty Im Wald, am Westrand des Grenzweges	Jako lomená přímka středem hraniční cesty až k bodu státních hranic uprostřed mezi hraničními znaky č. 10/7 DB a č. 10/7 C Als gebrochene Linie in der Mitte des Grenzweges bis zum Grenzpunkt in der Mitte zwischen den Grenzzeichen Nr. 10/7 DB und Nr. 10/7 C		

ČESKO-NĚMECKÉ STÁTNÍ HRANICE
část Svobodný stát Bavorsko

TSCHECHISCH-DEUTSCHE STAATSGRENZE
Teil Freistaat Bayern

POPIS STÁTNÍCH HRANIC
BESCHREIBUNG DER STAATSGRENZE

Hraniční úsek / Grenzabschnitt: I

List č. / Blatt Nr.: 38

Hraniční znak / Grenzzeichen				Průběh státních hranic / Verlauf der Staatsgrenze	Hraniční mapa / Grenzkarte List č. / Blatt Nr.	Poznámka / Bemerkung
Číslo / Nummer	Iniciály / Initialen	Vyznačení / Vermarkung	Poloha / Lage			
1	2	3	4	5	6	7
10/6	C	Kámen Stein	V lese, u východního okraje hraniční cesty Im Wald, am Ostrand des Grenzweges	Jako lomená přímka středem hraniční cesty až k bodu státních hranic uprostřed mezi hraničními znaky č. 10/7 DB a č. 10/7 C Als gebrochene Linie in der Mitte des Grenzweges bis zum Grenzpunkt in der Mitte zwischen den Grenzzeichen Nr. 10/7 DB und Nr. 10/7 C	15	
10/7	DB	Kámen Stein	V lese, u západního okraje hraniční cesty Im Wald, am Westrand des Grenzweges	Přímočaře středem hraniční cesty až k bodu státních hranic uprostřed mezi hraničními znaky č. 10/8 DB a č. 10/8 C Geradlinig in der Mitte des Grenzweges bis zum Grenzpunkt in der Mitte zwischen den Grenzzeichen Nr. 10/8 DB und Nr. 10/8 C		
10/7	C	Kámen Stein	V lese, u východního okraje hraniční cesty Im Wald, am Ostrand des Grenzweges			
10/8	D	Kámen nápis "K.W." Stein Aufschrift "K.W."	V lese, u západního okraje hraniční cesty Im Wald, am Westrand des Grenzweges	Jako lomená přímka středem hraniční cesty až k bodu státních hranic uprostřed mezi hraničními znaky č. 10/9 DB a č. 10/9 C Als gebrochene Linie in der Mitte des Grenzweges bis zum Grenzpunkt in der Mitte zwischen den Grenzzeichen Nr. 10/9 DB und Nr. 10/9 C		
10/8	C	Kámen Stein	V lese, u východního okraje hraniční cesty Im Wald, am Ostrand des Grenzweges			

ČESKO-NĚMECKÉ STÁTNÍ HRANICE
část Svobodný stát Bavorsko

TSCHECHISCH-DEUTSCHE STAATSGRENZE
Teil Freistaat Bayern

POPIS STÁTNÍCH HRANIC
BESCHREIBUNG DER STAATSGRENZE

Hraniční úsek / Grenzabschnitt: I

List č. / Blatt Nr.: 39

Hraniční znak / Grenzzeichen				Průběh státních hranic / Verlauf der Staatsgrenze	Hraniční mapa / Grenzkarte List č. / Blatt Nr.	Poznámka / Bemerkung
Číslo / Nummer	Iniciály / Initialen	Vyznačení / Vermarkung	Poloha / Lage			
1	2	3	4	5	6	7
10/9	DB	Kámen Stein	V lese, u západního okraje hraniční cesty, cca 8 m jižně od začátku lesního průseku směřujícího na německém území severozápadním směrem Im Wald, am Westrand des Grenzweges, ca. 8 m südlich des Beginns einer auf deutschem Gebiet nach Nordwesten verlaufenden Waldschneise	Jako lomená přímka středem hraniční cesty až k bodu státních hranic uprostřed mezi hraničními znaky č. 10/10 DB a č. 10/10 C Als gebrochene Linie in der Mitte des Grenzweges bis zum Grenzpunkt in der Mitte zwischen den Grenzzeichen Nr. 10/10 DB und Nr. 10/10 C	15	
10/9	C	Kámen Stein	V lese, u východního okraje hraniční cesty Im Wald, am Ostrand des Grenzweges			
10/10	DB	Kámen nápis "K.W." Stein Aufschrift "K.W."	V lese, u západního okraje hraniční cesty Im Wald, am Westrand des Grenzweges	Jako lomená přímka středem hraniční cesty až k bodu státních hranic uprostřed mezi hraničními znaky č. 11 DB a č. 11 C/DB Als gebrochene Linie in der Mitte des Grenzweges bis zum Grenzpunkt in der Mitte zwischen den Grenzzeichen Nr. 11 DB und Nr. 11 C/DB		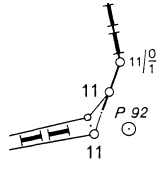
10/10	C	Kámen Stein	V lese, u východního okraje hraniční cesty Im Wald, am Ostrand des Grenzweges			
11	DB	Kámen letopočet "1844" Stein Jahreszahl "1844"	V lese, u severozápadního okraje hraniční cesty Im Wald, am Nordwestrand des Grenzweges	Podél přímé spojnice mezi hraničními znaky č. 11 DB a č. 11 C/DB až k hraničnímu znaku č. 11 C/DB Entlang der geraden Verbindungslinie zwischen den Grenzzeichen Nr. 11 DB und Nr. 11 C/DB bis zum Grenzzeichen Nr. 11 C/DB		Státní hranice probíhají jihovýchodním směrem do svahu Die Staatsgrenze verläuft steigend in südöstlicher Richtung

ČESKO-NĚMECKÉ STÁTNÍ HRANICE
část Svobodný stát Bavorsko

TSCHECHISCH-DEUTSCHE STAATSGRENZE
Teil Freistaat Bayern

POPIS STÁTNÍCH HRANIC
BESCHREIBUNG DER STAATSGRENZE

Hraniční úsek / Grenzabschnitt: I

List č. / Blatt Nr.: 40

Hraniční znak / Grenzzeichen				Průběh státních hranic / Verlauf der Staatsgrenze	Hraniční mapa / Grenzkarte List č. / Blatt Nr.	Poznámka / Bemerkung
Číslo / Nummer	Iniciály / Initialen	Vyznačení / Vermarkung	Poloha / Lage			
1	2	3	4	5	6	7
11	C,DB	Kámen letopočet "1844" Stein Jahreszahl "1844"	V lese, u jihovýchodního okraje hraniční cesty Im Wald, am Südostrand des Grenzweges	Přímočaře až k hraničnímu znaku č. 11/0/1 Geradlinig bis zum Grenzzeichen Nr. 11/0/1	15	
11|0/1	C,D	Kámen nápis "K.W." Stein Aufschrift "K.W."	V lese Im Wald	Přímočaře až k hraničnímu znaku č. 11/0/2 Geradlinig bis zum Grenzzeichen Nr. 11/0/2		
11|0/2	C,D	Kámen Stein	V lese Im Wald	Přímočaře až k hraničnímu znaku č. 11/0/3 Geradlinig bis zum Grenzzeichen Nr. 11/0/3		
11|0/3	C,D	Kámen letopočet "1740" Stein Jahreszahl "1740"	V lese Im Wald	Přímočaře až k hraničnímu znaku č. 11/1 Geradlinig bis zum Grenzzeichen Nr. 11/1		
11/1	C,DB	Kámen Stein	V lese Im Wald	Přímočaře až k hraničnímu znaku č. 11/1/0/1 Geradlinig bis zum Grenzzeichen Nr. 11/1/0/1		
11/1|0/1	C,D	Kámen Stein	V lese Im Wald	Přímočaře až k hraničnímu znaku č.11/1/0/2 Geradlinig bis zum Grenzzeichen Nr. 11/1/0/2		

ČESKO-NĚMECKÉ STÁTNÍ HRANICE
část Svobodný stát Bavorsko

TSCHECHISCH-DEUTSCHE STAATSGRENZE
Teil Freistaat Bayern

POPIS STÁTNÍCH HRANIC
BESCHREIBUNG DER STAATSGRENZE

Hraniční úsek / Grenzabschnitt: I

List č. / Blatt Nr.: 41

Hraniční znak / Grenzzeichen				Průběh státních hranic / Verlauf der Staatsgrenze	Hraniční mapa / Grenzkarte List č. / Blatt Nr.	Poznámka / Bemerkung
Číslo / Nummer	Iniciály / Initialen	Vyznačení / Vermarkung	Poloha / Lage			
1	2	3	4	5	6	7
11|0 / 1|2	C,D	Kámen Stein	V lese Im Wald	Přímočaře až k hraničnímu znaku č. 11/1/0/3 Geradlinig bis zum Grenzzeichen Nr. 11/1/0/3	15	
11|0 / 1|3	C,D	Kámen Stein	V lese Im Wald	Přímočaře až k hraničnímu znaku č. 11/2 Geradlinig bis zum Grenzzeichen Nr. 11/2		
11/2	C,DB	Kámen Stein	V lese Im Wald	Přímočaře až k hraničnímu znaku č. 11/2/0/1 Geradlinig bis zum Grenzzeichen Nr. 11/2/0/1		
11|0 / 2|1	C,D	Kámen Stein	V lese Im Wald	Přímočaře až k hraničnímu znaku č. 11/2/0/2 Geradlinig bis zum Grenzzeichen Nr. 11/2/0/2	15,16	
11|0 / 2|2	C,D	Kámen Stein	V lese Im Wald	Přímočaře až k hraničnímu znaku č. 11/2/0/3 Geradlinig bis zum Grenzzeichen Nr. 11/2/0/3		
11|0 / 2|3	C,D	Kámen Stein	V lese Im Wald	Přímočaře až k hraničnímu znaku č. 11/3 Geradlinig bis zum Grenzzeichen Nr. 11/3		
11/3	C,DB	Kámen Stein	V lese Im Wald	Přímočaře až k hraničnímu znaku č. 11/3/0/1 Geradlinig bis zum Grenzzeichen Nr. 11/3/0/1	16	
11|0 / 3|1	C,D	Kámen Stein	V lese Im Wald	Přímočaře až k hraničnímu znaku č. 11/3/0/2 Geradlinig bis zum Grenzzeichen Nr. 11/3/0/2		
11|0 / 3|2	C,D	Kámen Stein	V lese Im Wald	Přímočaře až k hraničnímu znaku č. 11/3/0/3 Geradlinig bis zum Grenzzeichen Nr. 11/3/0/3		

ČESKO-NĚMECKÉ STÁTNÍ HRANICE
část Svobodný stát Bavorsko

TSCHECHISCH-DEUTSCHE STAATSGRENZE
Teil Freistaat Bayern

POPIS STÁTNÍCH HRANIC
BESCHREIBUNG DER STAATSGRENZE

Hraniční úsek / Grenzabschnitt: I

List č. / Blatt Nr.: 42

Hraniční znak Grenzzeichen				Průběh státních hranic Verlauf der Staatsgrenze	Hraniční mapa Grenzkarte List č. Blatt Nr.	Poznámka Bemerkung
Číslo Nummer	Iniciály Initialen	Vyznačení Vermarkung	Poloha Lage			
1	2	3	4	5	6	7
11/3|0/3	C,D	Kámen Stein	V lese Im Wald	Přímočaře až k hraničnímu znaku č. 11/3/0/4 Geradlinig bis zum Grenzzeichen Nr. 11/3/0/4	16	
11/3|0/4	C,D	Kámen Stein	V lese Im Wald	Přímočaře až k hraničnímu znaku č. 11/4 Geradlinig bis zum Grenzzeichen Nr. 11/4		
11/4	C,DB	Kámen Stein	V lese Im Wald	Přímočaře až k hraničnímu znaku č. 11/4/0/1 Geradlinig bis zum Grenzzeichen Nr. 11/4/0/1		
11/4|0/1	C,D	Kámen Stein	V lese Im Wald	Přímočaře až k hraničnímu znaku č. 11/5 Geradlinig bis zum Grenzzeichen Nr. 11/5		
11/5	C,DB	Kámen Stein	V lese, cca 10 m severozápadně od začátku cesty probíhající na německém území západním směrem Im Wald, ca. 10 m nordwestlich des Beginns eines auf deutschem Gebiet nach Westen verlaufenden Weges	Přímočaře až k hraničnímu znaku č. 11/6 Geradlinig bis zum Grenzzeichen Nr. 11/6		
11/6	C,DB	Kámen Stein	V lese Im Wald	Přímočaře až k hraničnímu znaku č. 11/7 Geradlinig bis zum Grenzzeichen Nr. 11/7		
11/7	C,DB	Kámen Stein	V lese Im Wald	Přímočaře až k hraničnímu znaku č. 11/7/0/1 Geradlinig bis zum Grenzzeichen Nr. 11/7/0/1		

ČESKO-NĚMECKÉ STÁTNÍ HRANICE
část Svobodný stát Bavorsko

TSCHECHISCH-DEUTSCHE STAATSGRENZE
Teil Freistaat Bayern

POPIS STÁTNÍCH HRANIC
BESCHREIBUNG DER STAATSGRENZE

Hraniční úsek / Grenzabschnitt: I

List č. / Blatt Nr.: 43

Hraniční znak / Grenzzeichen				Průběh státních hranic / Verlauf der Staatsgrenze	Hraniční mapa / Grenzkarte List č. / Blatt Nr.	Poznámka / Bemerkung
Číslo / Nummer	Iniciály / Initialen	Vyznačení / Vermarkung	Poloha / Lage			
1	2	3	4	5	6	7
11/7/0/1	C,D	Kámen Stein	V lese Im Wald	Přímočaře až k hraničnímu znaku č. 11/7/0/2 Geradlinig bis zum Grenzzeichen Nr. 11/7/0/2	16	
11/7/0/2	C,D	Kámen Stein	V lese Im Wald	Přímočaře až k hraničnímu znaku č. 11/8 Geradlinig bis zum Grenzzeichen Nr. 11/8		
11/8	C,DB	Kámen Stein	V lese Im Wald	Přímočaře až k hraničnímu znaku č. 11/8/0/1 Geradlinig bis zum Grenzzeichen Nr. 11/8/0/1		
11/8/0/1	C,D	Kámen Stein	V lese Im Wald	Přímočaře až k hraničnímu znaku č. 11/8/0/2 Geradlinig bis zum Grenzzeichen Nr. 11/8/0/2		
11/8/0/2	C,D	Kámen Stein	V lese Im Wald	Přímočaře až k hraničnímu znaku č. 11/9 Geradlinig bis zum Grenzzeichen Nr. 11/9		
11/9	C,DB	Kámen Stein	V lese Im Wald	Přímočaře až k hraničnímu znaku č. 11/10 Geradlinig bis zum Grenzzeichen Nr. 11/10		
11/10	C,DB	Kámen Stein	V lese, cca 11 m severozápadně od začátku cesty probíhající na německém území jižním směrem Im Wald, ca. 11 m nordwestlich des Beginns eines auf deutschem Gebiet nach Süden verlaufenden Weges	Přímočaře až k hraničnímu znaku č. 12 Geradlinig bis zum Grenzzeichen Nr. 12		

ČESKO-NĚMECKÉ STÁTNÍ HRANICE
část Svobodný stát Bavorsko

TSCHECHISCH-DEUTSCHE STAATSGRENZE
Teil Freistaat Bayern

POPIS STÁTNÍCH HRANIC
BESCHREIBUNG DER STAATSGRENZE

Hraniční úsek / Grenzabschnitt: I

List č. / Blatt Nr.: 44

Hraniční znak / Grenzzeichen				Průběh státních hranic / Verlauf der Staatsgrenze	Hraniční mapa / Grenzkarte List č. / Blatt Nr.	Poznámka / Bemerkung
Číslo / Nummer	Iniciály / Initialen	Vyznačení / Vermarkung	Poloha / Lage			
1	2	3	4	5	6	7
12	C,DB	Kámen letopočet "1844" Stein Jahreszahl "1844"	V lese, jihozápadně od cesty, která vede na českém území podél státních hranic Im Wald, südwestlich eines die Staatsgrenze auf tschechischem Gebiet begleitenden Weges	Přímočaře až k hraničnímu znaku č. 12/1, podél cesty Geradlinig bis zum Grenzzeichen Nr. 12/1, entlang des Weges	16	
12/1	C,DB	Kámen Stein	V lese, jihozápadně od cesty Im Wald, südwestlich des Weges	Přímočaře až k hraničnímu znaku č. 12/1/0/1, podél cesty Geradlinig bis zum Grenzzeichen Nr. 12/1/0/1, entlang des Weges		
12/0/1/1	C,D	Kámen Stein	V lese, cca 4 m západně od cesty Im Wald, ca. 4 m westlich des Weges	Přímočaře až k hraničnímu znaku č. 12/2, podél cesty Geradlinig bis zum Grenzzeichen Nr. 12/2, entlang des Weges		
12/2	C,DB	Kámen Stein	V lese, cca 10 m západně od ohybu cesty Im Wald, ca. 10 m westlich einer Biegung des Weges	Přímočaře až k hraničnímu znaku č. 12/3 Geradlinig bis zum Grenzzeichen Nr. 12/3		
12/3	C,DB	Kámen Stein	V lese, cca 13 m severně od silnice, která vede na německém území podél státních hranic Im Wald, ca. 13 m nördlich einer die Staatsgrenze auf deutschem Gebiet begleitenden Straße	Přímočaře až k hraničnímu znaku č. 12/4, podél silnice Geradlinig bis zum Grenzzeichen Nr. 12/4, entlang der Straße		Státní hranice probíhají jihovýchodním, potom východním směrem podél silnice z Rehau do Neuhausenu Die Staatsgrenze verläuft fallend in südöstlicher, dann östlicher Richtung entlang der Straße von Rehau nach Neuhausen

ČESKO-NĚMECKÉ STÁTNÍ HRANICE
část Svobodný stát Bavorsko

TSCHECHISCH-DEUTSCHE STAATSGRENZE
Teil Freistaat Bayern

POPIS STÁTNÍCH HRANIC
BESCHREIBUNG DER STAATSGRENZE

Hraniční úsek / Grenzabschnitt: I

List č. / Blatt Nr.: 45

Hraniční znak / Grenzzeichen				Průběh státních hranic / Verlauf der Staatsgrenze	Hraniční mapa / Grenzkarte List č. / Blatt Nr.	Poznámka / Bemerkung
Číslo / Nummer	Iniciály / Initialen	Vyznačení / Vermarkung	Poloha / Lage			
1	2	3	4	5	6	7
12/4	C,DB	Kámen Stein	Na okraji lesa, cca 2 m severně od okraje silnice Am Waldrand, ca. 2 m nördlich des Straßenrandes	Přímočaře až k hraničnímu znaku c. 12/4/0/1, podél silnice Geradlinig bis zum Grenzzeichen Nr. 12/4/0/1, entlang der Straße	16,17	
12/4|0/1	C,D	Kámen Stein	Na okraji lesa, cca 3 m severně od okraje silnice Am Waldrand, ca. 3 m nördlich des Straßenrandes	Přímočaře až k hraničnímu znaku č. 12/4/0/2, podél silnice Geradlinig bis zum Grenzzeichen Nr. 12/4/0/2, entlang der Straße		
12/4|0/2	C,D	Kámen Stein	Na okraji lesa, cca 3 m severně od okraje silnice Am Waldrand, ca. 3 m nördlich des Straßenrandes	Přímočaře až k hraničnímu znaku č. 12/5, podél silnice Geradlinig bis zum Grenzzeichen Nr. 12/5, entlang der Straße		
12/5	C,DB	Kámen Stein	Na okraji lesa, cca 4 m severně od okraje silnice Am Waldrand, ca. 4 m nördlich des Straßenrandes	Přímočaře až k hraničnímu znaku č. 12/5/0/1, podél silnice Geradlinig bis zum Grenzzeichen Nr. 12/5/0/1, entlang der Straße	17	
12/5|0/1	C,D	Kámen Stein	Na okraji lesa, cca 4 m severovýchodně od okraje silnice Am Waldrand, ca. 4 m nordöstlich des Straßenrandes	Přímočaře až k hraničnímu znaku č. 12/5/0/2, podél silnice Geradlinig bis zum Grenzzeichen Nr. 12/5/0/2, entlang der Straße		
12/5|0/2	C,D	Kámen Stein	Na okraji lesa, cca 3 m severovýchodně od okraje silnice Am Waldrand, ca. 3 m nordöstlich des Straßenrandes	Přímočaře až k hraničnímu znaku č. 12/5/0/3, podél silnice Geradlinig bis zum Grenzzeichen Nr. 12/5/0/3, entlang der Straße		

ČESKO-NĚMECKÉ STÁTNÍ HRANICE
část Svobodný stát Bavorsko

TSCHECHISCH-DEUTSCHE STAATSGRENZE
Teil Freistaat Bayern

POPIS STÁTNÍCH HRANIC
BESCHREIBUNG DER STAATSGRENZE

Hraniční úsek / Grenzabschnitt: I

List č. / Blatt Nr.: 46

Hraniční znak / Grenzzeichen				Průběh státních hranic / Verlauf der Staatsgrenze	Hraniční mapa / Grenzkarte List č. / Blatt Nr.	Poznámka / Bemerkung
Číslo / Nummer	Iniciály / Initialen	Vyznačení / Vermarkung	Poloha / Lage			
1	2	3	4	5	6	7
12/5/0/3	C,D	Kámen Stein	Na okraji lesa, cca 3 m severovýchodně od okraje silnice Am Waldrand, ca. 3 m nordöstlich des Straßenrandes	Přímočaře až k hraničnímu znaku č. 12/5/0/4, podél silnice Geradlinig bis zum Grenzzeichen Nr. 12/5/0/4, entlang der Straße	17	
12/5/0/4	C,D	Kámen Stein	Na okraji lesa, cca 4 m severovýchodně od okraje silnice Am Waldrand, ca. 4 m nordöstlich des Straßenrandes	Přímočaře až k hraničnímu znaku č. 12/6, podél silnice Geradlinig bis zum Grenzzeichen Nr. 12/6, entlang der Straße		
12/6	C,DB	Kámen Stein	Na okraji lesa, cca 4 m severovýchodně od okraje silnice, proti napojení cesty Am Waldrand, ca. 4 m nordöstlich des Straßenrandes, gegenüber einer Wegeinmündung	Přímočaře až k hraničnímu znaku č. 12/6/0/1, podél silnice Geradlinig bis zum Grenzzeichen Nr. 12/6/0/1, entlang der Straße		
12/6/0/1	C,D	Kámen Stein	Na okraji lesa, cca 4 m severovýchodně od okraje silnice Am Waldrand, ca. 4 m nordöstlich des Straßenrandes	Přímočaře až k hraničnímu znaku č. 12/6/0/2, podél silnice Geradlinig bis zum Grenzzeichen Nr. 12/6/0/2, entlang der Straße		
12/6/0/2	C,D	Kámen Stein	Na okraji lesa, cca 4 m severovýchodně od okraje silnice Am Waldrand, ca. 4 m nordöstlich des Straßenrandes	Přímočaře až k hraničnímu znaku č. 12/7, podél silnice Geradlinig bis zum Grenzzeichen Nr. 12/7, entlang der Straße		

ČESKO-NĚMECKÉ STÁTNÍ HRANICE
část Svobodný stát Bavorsko

TSCHECHISCH-DEUTSCHE STAATSGRENZE
Teil Freistaat Bayern

POPIS STÁTNÍCH HRANIC
BESCHREIBUNG DER STAATSGRENZE

Hraniční úsek / Grenzabschnitt: I

List č. / Blatt Nr.: 47

Hraniční znak / Grenzzeichen				Průběh státních hranic / Verlauf der Staatsgrenze	Hraniční mapa / Grenzkarte List č. / Blatt Nr.	Poznámka / Bemerkung
Číslo / Nummer	Iniciály / Initialen	Vyznačení / Vermarkung	Poloha / Lage			
1	2	3	4	5	6	7
12/7	C,DB	Kámen Stein	Na okraji lesa, cca 3 m severně od okraje silnice Am Waldrand, ca. 3 m nördlich des Straßenrandes	Přímočaře až k hraničnímu znaku č. 12/7/0/1, podél silnice Geradlinig bis zum Grenzzeichen Nr. 12/7/0/1, entlang der Straße	17	
12/7/0/1	C,D	Kámen Stein	Na okraji lesa, cca 3 m severně od okraje silnice Am Waldrand, ca. 3 m nördlich des Straßenrandes	Přímočaře až k hraničnímu znaku č. 12/7/0/2, podél silnice Geradlinig bis zum Grenzzeichen Nr. 12/7/0/2, entlang der Straße		
12/7/0/2	C,D	Kámen Stein	Na okraji lesa, cca 3 m severně od okraje silnice Am Waldrand, ca. 3 m nördlich des Straßenrandes	Přímočaře až k hraničnímu znaku č. 12/7/0/3, podél silnice Geradlinig bis zum Grenzzeichen Nr. 12/7/0/3, entlang der Straße		
12/7/0/3	C,D	Kámen Stein	Na okraji lesa, cca 4 m severně od okraje silnice Am Waldrand, ca. 4 m nördlich des Straßenrandes	Přímočaře až k hraničnímu znaku č. 12/7/0/4, podél silnice Geradlinig bis zum Grenzzeichen Nr. 12/7/0/4, entlang der Straße		
12/7/0/4	C,D	Kámen Stein	Na okraji lesa, cca 4 m severně od okraje silnice Am Waldrand, ca. 4 m nördlich des Straßenrandes	Přímočaře až k hraničnímu znaku č. 12/7/0/5, podél silnice Geradlinig bis zum Grenzzeichen Nr. 12/7/0/5, entlang der Straße		
12/7/0/5	C,D	Kámen Stein	Na okraji lesa, cca 5 m severně od okraje silnice Am Waldrand, ca. 5 m nördlich des Straßenrandes	Přímočaře až k hraničnímu znaku č. 12/8, podél silnice Geradlinig bis zum Grenzzeichen Nr. 12/8, entlang der Straße		

ČESKO-NĚMECKÉ STÁTNÍ HRANICE
část Svobodný stát Bavorsko

TSCHECHISCH-DEUTSCHE STAATSGRENZE
Teil Freistaat Bayern

POPIS STÁTNÍCH HRANIC
BESCHREIBUNG DER STAATSGRENZE

Hraniční úsek / Grenzabschnitt: I

List č. / Blatt Nr.: 48

Hraniční znak / Grenzzeichen				Průběh státních hranic / Verlauf der Staatsgrenze	Hraniční mapa / Grenzkarte List č. / Blatt Nr.	Poznámka / Bemerkung
Číslo / Nummer	Iniciály / Initialen	Vyznačení / Vermarkung	Poloha / Lage			
1	2	3	4	5	6	7
12/8	C,DB	Kámen Stein	Na okraji lesa, cca 5 m severně od okraje silnice Am Waldrand, ca. 5 m nördlich des Straßenrandes	Přímočaře až k hraničnímu znaku č. 12/8/0/1, podél silnice Geradlinig bis zum Grenzzeichen Nr. 12/8/0/1, entlang der Straße	17	
12/8|0/1	C,D	Kámen Stein	Na okraji lesa, cca 4 m severně od okraje silnice Am Waldrand, ca. 4 m nördlich des Straßenrandes	Přímočaře až k hraničnímu znaku č. 12/9, podél silnice Geradlinig bis zum Grenzzeichen Nr. 12/9, entlang der Straße		
12/9	C,DB	Kámen Stein	Na okraji lesa, cca 4 m severně od okraje silnice Am Waldrand, ca. 4 m nördlich des Straßenrandes	Přímočaře až k hraničnímu znaku č. 12/9/0/1, podél silnice Geradlinig bis zum Grenzzeichen Nr. 12/9/0/1, entlang der Straße		
12/9|0/1	C,D	Kámen Stein	Na okraji lesa, cca 3 m severně od okraje silnice Am Waldrand, ca. 3 m nördlich des Straßenrandes	Přímočaře až k hraničnímu znaku č. 12/9/0/2, podél silnice Geradlinig bis zum Grenzzeichen Nr. 12/9/0/2, entlang der Straße	17,18	
12/9|0/2	C,D	Kámen Stein	Na okraji lesa, cca 3 m severně od okraje silnice, příčně proti napojení dvou cest Am Waldrand, ca. 3 m nördlich des Straßenrandes, schräg gegenüber zweier Wegeinmündungen	Přímočaře až k hraničnímu znaku č. 12/9/0/3, podél silnice a aleje Geradlinig bis zum Grenzzeichen Nr. 12/9/0/3, lang der Straße und einer Allee		

ČESKO-NĚMECKÉ STÁTNÍ HRANICE
část Svobodný stát Bavorsko

TSCHECHISCH-DEUTSCHE STAATSGRENZE
Teil Freistaat Bayern

POPIS STÁTNÍCH HRANIC
BESCHREIBUNG DER STAATSGRENZE

Hraniční úsek / Grenzabschnitt: I

List č. / Blatt Nr.: 49

Hraniční znak / Grenzzeichen				Průběh státních hranic / Verlauf der Staatsgrenze	Hraniční mapa / Grenzkarte List č. / Blatt Nr.	Poznámka / Bemerkung
Číslo / Nummer	Iniciály / Initialen	Vyznačení / Vermarkung	Poloha / Lage			
1	2	3	4	5	6	7
12/9/3	C,D	Kámen Stein	Mezi skupinami keřů, cca 4 m severně od okraje silnice, vedle aleje Zwischen Gebüschgruppen, ca. 4 m nördlich des Straßenrandes, neben der Allee	Přímočaře až k hraničnímu znaku č. 12/10, podél silnice a aleje Geradlinig bis zum Grenzzeichen Nr. 12/10, entlang der Straße und der Allee	17,18	
12/10	C,DB	Kámen Stein	Mezi skupinami keřů, cca 3 m severně od okraje silnice, vedle aleje Zwischen Gebüschgruppen, ca. 3 m nördlich des Straßenrandes, neben der Allee	Přímočaře až k hraničnímu znaku č. 12/10/0/1, podél silnice a aleje Geradlinig bis zum Grenzzeichen Nr. 12/10/0/1, entlang der Straße und der Allee		
12/10/1	C,D	Kámen Stein	Mezi skupinami keřů, cca 4 m severně od okraje silnice, vedle aleje Zwischen Gebüschgruppen, ca. 4 m nördlich des Straßenrandes, neben der Allee	Přímočaře až k hraničnímu znaku č. 12/10/0/2, podél silnice a aleje Geradlinig bis zum Grenzzeichen Nr. 12/10/0/2, entlang der Straße und der Allee		
12/10/2	C,D	Kámen Stein	Mezi skupinami keřů, cca 3 m severně od okraje silnice, vedle aleje Zwischen Gebüschgruppen, ca. 3 m nördlich des Straßenrandes, neben der Allee	Přímočaře až k hraničnímu znaku č. 12/10/0/3, podél silnice a aleje Geradlinig bis zum Grenzzeichen Nr. 12/10/0/3, entlang der Straße und der Allee		
12/10/3	C,D	Kámen Stein	Mezi skupinami keřů, cca 3 m severně od okraje silnice, u konce aleje Zwischen Gebüschgruppen, ca. 3 m nördlich des Straßenrandes, beim Ende der Allee	Přímočaře až k hraničnímu znaku č. 12/10/0/4, podél silnice Geradlinig bis zum Grenzzeichen Nr. 12/10/0/4, entlang der Straße	18	

ČESKO-NĚMECKÉ STÁTNÍ HRANICE
část Svobodný stát Bavorsko

TSCHECHISCH-DEUTSCHE STAATSGRENZE
Teil Freistaat Bayern

POPIS STÁTNÍCH HRANIC
BESCHREIBUNG DER STAATSGRENZE

Hraniční úsek / Grenzabschnitt: I

List č. / Blatt Nr.: 50

Hraniční znak / Grenzzeichen				Průběh státních hranic / Verlauf der Staatsgrenze	Hraniční mapa / Grenzkarte List č. / Blatt Nr.	Poznámka / Bemerkung
Číslo / Nummer	Iniciály / Initialen	Vyznačení / Vermarkung	Poloha / Lage			
1	2	3	4	5	6	7
12/10/4	C,D	Kámen Stein	Mezi skupinami keřů, cca 4 m severně od okraje silnice Zwischen Gebüschgruppen, ca. 4 m nördlich des Straßenrandes	Přímočaře až k hraničnímu znaku č. 12/10/0/5, podél silnice Geradlinig bis zum Grenzzeichen Nr. 12/10/0/5, entlang der Straße	18	
12/10/5	C,D	Kámen Stein	Mezi skupinami keřů, cca 4 m severně od okraje silnice Zwischen Gebüschgruppen, ca. 4 m nördlich des Straßenrandes	Přímočaře až k hraničnímu znaku č. 12/11, podél silnice Geradlinig bis zum Grenzzeichen Nr. 12/11, entlang der Straße		
12/11	C,DB	Kámen Stein	Mezi skupinami keřů, cca 4 m severně od okraje silnice Zwischen Gebüschgruppen, ca. 4 m nördlich des Straßenrandes	Přímočaře až k hraničnímu znaku č. 12/11/0/1, podél silnice Geradlinig bis zum Grenzzeichen Nr. 12/11/0/1, entlang der Straße		
12/11/1	C,D	Kámen Stein	Mezi skupinami keřů, cca 3 m severně od okraje silnice Zwischen Gebüschgruppen, ca. 3 m nördlich des Straßenrandes	Přímočaře až k hraničnímu znaku č. 12/11/0/2, podél silnice Geradlinig bis zum Grenzzeichen Nr. 12/11/0/2, entlang der Straße		
12/11/2	C,D	Kámen Stein	Mezi skupinami keřů, cca 3 m severovýchodně od okraje silnice, cca 5 m severozápadně od stromu Zwischen Gebüschgruppen, ca. 3 m nordöstlich des Straßenrandes, ca. 5 m nordwestlich eines Baumes	Přímočaře až k hraničnímu znaku č. 12/11/0/3, podél silnice Geradlinig bis zum Grenzzeichen Nr. 12/11/0/3, entlang der Straße		
12/11/3	C,D	Kámen Stein	Mezi skupinami keřů, cca 5 m severovýchodně od okraje silnice Zwischen Gebüschgruppen, ca. 5 m nordöstlich des Straßenrandes	Přímočaře až k hraničnímu znaku č. 12/11/0/4, podél silnice Geradlinig bis zum Grenzzeichen Nr. 12/11/0/4, entlang der Straße		

ČESKO-NĚMECKÉ STÁTNÍ HRANICE
část Svobodný stát Bavorsko

TSCHECHISCH-DEUTSCHE STAATSGRENZE
Teil Freistaat Bayern

POPIS STÁTNÍCH HRANIC
BESCHREIBUNG DER STAATSGRENZE

Hraniční úsek / Grenzabschnitt: I

List č. / Blatt Nr.: 51

Hraniční znak / Grenzzeichen				Průběh státních hranic / Verlauf der Staatsgrenze	Hraniční mapa / Grenzkarte List č. / Blatt Nr.	Poznámka / Bemerkung
Číslo / Nummer	Iniciály / Initialen	Vyznačení / Vermarkung	Poloha / Lage			
1	2	3	4	5	6	7
12|0 / 11|4	C,D	Kámen / Stein	Mezi skupinami keřů, cca 6 m severovýchodně od okraje silnice / Zwischen Gebüschgruppen, ca. 6 m nordöstlich des Straßenrandes	Přímočaře až k hraničnímu znaku č. 12/12, podél silnice / Geradlinig bis zum Grenzzeichen Nr. 12/12, entlang der Straße	18	
12/12	C,DB	Kámen / Stein	Mezi skupinami keřů, cca 7 m severovýchodně od okraje silnice / Zwischen Gebüschgruppen, ca. 7 m nordöstlich des Straßenrandes	Přímočaře až k hraničnímu znaku č. 12/12/0/1, podél silnice / Geradlinig bis zum Grenzzeichen Nr. 12/12/0/1, entlang der Straße		
12|0 / 12|1	C,D	Kámen / Stein	Mezi skupinami keřů, cca 7 m severovýchodně od okraje silnice / Zwischen Gebüschgruppen, ca. 7 m nordöstlich des Straßenrandes	Přímočaře až k hraničnímu znaku č. 12/12/0/2, podél silnice / Geradlinig bis zum Grenzzeichen Nr. 12/12/0/2, entlang der Straße		
12|0 / 12|2	C,D	Kámen / Stein	Mezi skupinami keřů, cca 7 m severovýchodně od okraje silnice / Zwischen Gebüschgruppen, ca. 7 m nordöstlich des Straßenrandes	Přímočaře až k hraničnímu znaku č. 12/12/0/3, podél silnice / Geradlinig bis zum Grenzzeichen Nr. 12/12/0/3, entlang der Straße		
12|0 / 12|3	C,D	Kámen / Stein	Mezi skupinami keřů, cca 8 m severovýchodně od okraje silnice / Zwischen Gebüschgruppen, ca. 8 m nordöstlich des Straßenrandes	Přímočaře až k hraničnímu znaku č. 12/12/0/4, podél silnice / Geradlinig bis zum Grenzzeichen Nr. 12/12/0/4, entlang der Straße		
12|0 / 12|4	C,D	Kámen / Stein	Jižně od řady stromů, cca 10 m severně od okraje silnice / Südlich einer Baumreihe, ca. 10 m nördlich des Straßenrandes	Přímočaře až k hraničnímu znaku č. 12/13, podél silnice / Geradlinig bis zum Grenzzeichen Nr. 12/13, entlang der Straße		

ČESKO-NĚMECKÉ STÁTNÍ HRANICE
část Svobodný stát Bavorsko

TSCHECHISCH-DEUTSCHE STAATSGRENZE
Teil Freistaat Bayern

POPIS STÁTNÍCH HRANIC
BESCHREIBUNG DER STAATSGRENZE

Hraniční úsek / Grenzabschnitt: I

List č. / Blatt Nr.: 52

Hraniční znak / Grenzzeichen				Průběh státních hranic / Verlauf der Staatsgrenze	Hraniční mapa / Grenzkarte List č. / Blatt Nr.	Poznámka / Bemerkung
Číslo / Nummer	Iniciály / Initialen	Vyznačení / Vermarkung	Poloha / Lage			
1	2	3	4	5	6	7
12/13	C,DB	Kámen Stein	Jižně od řady stromů, cca 9 m severně od okraje silnice Südlich einer Baumreihe, ca. 9 m nördlich des Straßenrandes	Přímočaře až k hraničnímu znaku č. 12/13/0/1, podél silnice Geradlinig bis zum Grenzzeichen Nr. 12/13/0/1, entlang der Straße	18	
12/13|0/1	C,D	Kámen Stein	U okraje lesa, cca 11 m severně od okraje silnice Am Waldrand, ca. 11 m nördlich des Straßenrandes	Přímočaře až k hraničnímu znaku č. 12/13/0/2, podél silnice Geradlinig bis zum Grenzzeichen Nr. 12/13/0/2, entlang der Straße		
12/13|0/2	C,D	Kámen Stein	U okraje lesa, cca 15 m severně od ohybu silnice Am Waldrand, ca. 15 m nördlich einer Biegung der Straße	Přímočaře až k hraničnímu znaku č. 13 Geradlinig bis zum Grenzzeichen Nr. 13		
13	C,DB	Kámen letopočet "1844" Stein Jahreszahl "1844"	U okraje lesa Am Waldrand	Přímočaře až k hraničnímu znaku č. 13/0/1 Geradlinig bis zum Grenzzeichen Nr. 13/0/1		Státní hranice probíhají severním, potom severovýchodním směrem do mírného svahu převážně střednicí Hraničního potoka Die Staatsgrenze verläuft leicht steigend in nördlicher, dann nordöstlicher Richtung überwiegend in der Mitte des Grenzbaches
13|0/1	C,D	Kámen Stein	U okraje lesa Am Waldrand	Přímočaře až k hraničnímu znaku č. 13/1 C/DB Geradlinig bis zum Grenzzeichen Nr. 13/1 C/DB		
13/1	C,DB	Kámen Stein	U okraje lesa, na pravém břehu Hraničního potoka Am Waldrand, am rechten Ufer eines Grenzbaches	Podél přímé spojnice mezi hraničními znaky č. 13/1 C/DB a č. 13/1 DB až k průsečíku se střednicí Hraničního potoka; od tohoto bodu státních hranic střednicí Hraničního potoka proti směru toku Entlang der geraden Verbindungslinie zwischen den Grenzzeichen Nr. 13/1 C/DB und Nr. 13/1 DB bis zum Schnitt mit der Mittellinie des Grenzbaches; von diesem Grenzpunkt in der Mitte des Grenzbaches bachaufwärts		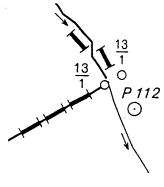

ČESKO-NĚMECKÉ STÁTNÍ HRANICE
část Svobodný stát Bavorsko

TSCHECHISCH-DEUTSCHE STAATSGRENZE
Teil Freistaat Bayern

POPIS STÁTNÍCH HRANIC
BESCHREIBUNG DER STAATSGRENZE

Hraniční úsek / Grenzabschnitt: I

List č. / Blatt Nr.: 53

Hraniční znak / Grenzzeichen				Průběh státních hranic / Verlauf der Staatsgrenze	Hraniční mapa / Grenzkarte List č. / Blatt Nr.	Poznámka / Bemerkung
Číslo / Nummer	Iniciály / Initialen	Vyznačení / Vermarkung	Poloha / Lage			
1	2	3	4	5	6	7
13/1	DB	Kámen Stein	Na louce, na levém břehu Hraničního potoka Auf einer Wiese, am linken Ufer des Grenzbaches	Podél přímé spojnice mezi hraničními znaky č. 13/1 C/DB a č. 13/1 DB až k průsečíku se střednicí Hraničního potoka,od tohoto bodu státních hranic střednicí Hraničního potoka proti směru toku Entlang der geraden Verbindungslinie zwischen den Grenzzeichen Nr. 13/1 C/DB und Nr. 13/1 DB bis zum Schnitt mit der Mittellinie des Grenzbaches, von diesem Grenzpunkt in der Mitte des Grenzbaches bachaufwärts	18	
13/2	C	Kámen Stein	Na louce, na pravém břehu Hraničního potoka Auf einer Wiese, am rechten Ufer des Grenzbaches	Střednicí Hraničního potoka proti směru toku In der Mitte des Grenzbaches bachaufwärts		
13/3	DB	Kámen Stein	Na louce, na levém břehu Hraničního potoka Auf der Wiese, am linken Ufer des Grenzbaches			
13/4	C	Kámen Stein	V bažině, na pravém břehu Hraničního potoka Im Sumpf, am rechten Ufer des Grenzbaches		18,19	
13/5	DB	Kámen Stein	V lese, na levém břehu Hraničního potoka Im Wald, am linken Ufer des Grenzbaches		19	
13/6	C	Kámen Stein	V lese, na pravém břehu Hraničního potoka Im Wald, am rechten Ufer des Grenzbaches			

ČESKO-NĚMECKÉ STÁTNÍ HRANICE
část Svobodný stát Bavorsko

TSCHECHISCH-DEUTSCHE STAATSGRENZE
Teil Freistaat Bayern

POPIS STÁTNÍCH HRANIC
BESCHREIBUNG DER STAATSGRENZE

Hraniční úsek / Grenzabschnitt: I

List č. / Blatt Nr.: 54

Hraniční znak / Grenzzeichen				Průběh státních hranic / Verlauf der Staatsgrenze	Hraniční mapa / Grenzkarte List č. / Blatt Nr.	Poznámka / Bemerkung
Číslo / Nummer	Iniciály / Initialen	Vyznačení / Vermarkung	Poloha / Lage			
1	2	3	4	5	6	7
13/7	DB	Kámen Stein	Na louce, na levém břehu Hraničního potoka Auf einer Wiese, am linken Ufer des Grenzbaches	Střednicí Hraničního potoka proti směru toku až k průsečíku s přímou spojnicí mezi hraničními znaky č. 13/8 DB a č. 13/8 C In der Mitte des Grenzbaches bachaufwärts bis zum Schnitt mit der geraden Verbindungslinie zwischen den Grenzzeichen Nr. 13/8 DB und Nr. 13/8 C	19	
13/8	C	Kámen Stein	Na louce, na pravém břehu Hraničního potoka Auf der Wiese, am rechten Ufer des Grenzbaches	Podél přímé spojnice mezi hraničními znaky č. 13/8 C a č. 13/8 DB až k jejímu středu Entlang der geraden Verbindungslinie zwischen den Grenzzeichen Nr. 13/8 C und Nr. 13/8 DB bis zu ihrer Mitte		P 119 ⊙ 13/8 ○ 13/8
13/8	DB	Kámen Stein	Na louce, na levém břehu Hraničního potoka Auf der Wiese, am linken Ufer des Grenzbaches	Přímočaře až k hraničnímu znaku č. 14, podél Hraničního potoka Geradlinig bis zum Grenzzeichen Nr. 14, entlang des Grenzbaches		
14	C,DB	Kámen letopočet "1844" Stein Jahreszahl "1844"	Na louce, na okraji lesa Auf der Wiese, beim Waldrand	Přímočaře až k hraničnímu znaku č. 14/0/1 Geradlinig bis zum Grenzzeichen Nr. 14/0/1		Státní hranice probíhají jihovýchodním směrem do svahu Die Staatsgrenze verläuft steigend in südöstlicher Richtung
14/0/1	C,D	Kámen Stein	Na okraji lesa, na začátku cesty probíhající na německém území podél státních hranic Am Waldrand, am Beginn eines die Staatsgrenze auf deutschem Gebiet begleitenden Weges	Přímočaře až k hraničnímu znaku č. 14/0/2, podél cesty Geradlinig bis zum Grenzzeichen Nr. 14/0/2, entlang des Weges		

ČESKO-NĚMECKÉ STÁTNÍ HRANICE
část Svobodný stát Bavorsko

TSCHECHISCH-DEUTSCHE STAATSGRENZE
Teil Freistaat Bayern

POPIS STÁTNÍCH HRANIC
BESCHREIBUNG DER STAATSGRENZE

Hraniční úsek / Grenzabschnitt: I

List č. / Blatt Nr.: 55

Hraniční znak Grenzzeichen				Průběh státních hranic Verlauf der Staatsgrenze	Hraniční mapa Grenzkarte List č. Blatt Nr.	Poznámka Bemerkung
Číslo Nummer	Iniciály Initialen	Vyznačení Vermarkung	Poloha Lage			
1	2	3	4	5	6	7
$14\left\|\frac{0}{2}\right.$	C,D	Kámen Stein	V lese, na východním okraji cesty Im Wald, am Ostrand des Weges	Přímočaře až k hraničnímu znaku č. 14/0/3, podél cesty Geradlinig bis zum Grenzzeichen Nr. 14/0/3, entlang des Weges	19	
$14\left\|\frac{0}{3}\right.$	C,D	Kámen Stein	V lese, cca 2 m severovýchodně od cesty Im Wald, ca. 2 m nordöstlich des Weges	Přímočaře až k hraničnímu znaku č. 14/1, podél cesty Geradlinig bis zum Grenzzeichen Nr. 14/1, entlang des Weges		
14/1	C,DB	Kámen Stein	V lese, cca 6 m severovýchodně od cesty Im Wald, ca. 6 m nordöstlich des Weges	Přímočaře až k hraničnímu znaku č. 14/1/0/1, podél cesty Geradlinig bis zum Grenzzeichen Nr. 14/1/0/1, entlang des Weges		
$\frac{14\left\|0\right.}{1\left\|1\right.}$	C,D	Kámen Stein	V lese, cca 10 m severovýchodně od cesty Im Wald, ca. 10 m nordöstlich des Weges	Přímočaře až k hraničnímu znaku č. 14/2, podél cesty Geradlinig bis zum Grenzzeichen Nr. 14/2, entlang des Weges		
14/2	C,DB	Kámen Stein	V lese, cca 15 m severovýchodně od cesty Im Wald, ca. 15 m nordöstlich des Weges	Přímočaře až k hraničnímu znaku č. 14/3, podél cesty Geradlinig bis zum Grenzzeichen Nr. 14/3, entlang des Weges		

ČESKO-NĚMECKÉ STÁTNÍ HRANICE
část Svobodný stát Bavorsko

TSCHECHISCH-DEUTSCHE STAATSGRENZE
Teil Freistaat Bayern

POPIS STÁTNÍCH HRANIC
BESCHREIBUNG DER STAATSGRENZE

Hraniční úsek / Grenzabschnitt: I

List č. / Blatt Nr.: 56

Hraniční znak / Grenzzeichen				Průběh státních hranic / Verlauf der Staatsgrenze	Hraniční mapa / Grenzkarte List č. / Blatt Nr.	Poznámka / Bemerkung
Číslo / Nummer	Iniciály / Initialen	Vyznačení / Vermarkung	Poloha / Lage			
1	2	3	4	5	6	7
14/3	C,DB	Kámen / Stein	Na okraji lesa, cca 4 m východně od silnice, proti napojení cest / Am Waldrand, ca. 4 m östlich der Straße, gegenüber einer Wegeinmündung	Přímočaře až k hraničnímu znaku č. 14/4, podél cesty / Geradlinig bis zum Grenzzeichen Nr. 14/4, entlang des Weges	19	
14/4	C,DB	Kámen / Stein	U okraje lesa, cca 2 m východně od cesty / Beim Waldrand, ca. 2 m östlich des Weges	Přímočaře až k hraničnímu znaku č. 14/4/0/1, podél cesty / Geradlinig bis zum Grenzzeichen Nr. 14/4/0/1, entlang des Weges		Státní hranice probíhají jihozápadním směrem ze svahu / Die Staatsgrenze verläuft fallend in südwestlicher Richtung
14/4|0/1	C,D	Kámen / Stein	U okraje lesa, u východního okraje cesty / Am Waldrand, am östlichen Wegrand	Přímočaře až k hraničnímu znaku č. 14/4/0/2, podél cesty / Geradlinig bis zum Grenzzeichen Nr. 14/4/0/2, entlang des Weges		
14/4|0/2	C,D	Kámen / Stein	U okraje lesa, u východního okraje cesty / Am Waldrand, am östlichen Wegrand	Přímočaře až k hraničnímu znaku č. 14/5 C/DB, podél cesty / Geradlinig bis zum Grenzzeichen Nr. 14/5 C/DB, entlang des Weges		
14/5	C,DB	Kámen / Stein	U okraje lesa, cca 6 m východně od ohybu cesty, na začátku hraniční cesty / Am Waldrand, ca. 6 m östlich einer Biegung des Weges am Beginn eines Grenzweges	Podél přímé spojnice mezi hraničními znaky č. 14/5 C/DB a č. 14/5 C až k jejímu středu; od tohoto bodu státních hranic jako lomená přímka středem hraniční cesty až k bodu státních hranic uprostřed mezi hraničními znaky č. 14/6 DB a č. 14/6 C / Entlang der geraden Verbindungslinie zwischen den Grenzzeichen Nr. 14/5 C/DB und Nr. 14/5 C bis zu ihrer Mitte; von diesem Grenzpunkt als gebrochene Linie in der Mitte des Grenzweges bis zum Grenzpunkt in der Mitte zwischen den Grenzzeichen Nr. 14/6 DB und Nr. 14/6 C		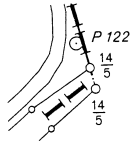

ČESKO-NĚMECKÉ STÁTNÍ HRANICE
část Svobodný stát Bavorsko

TSCHECHISCH-DEUTSCHE STAATSGRENZE
Teil Freistaat Bayern

POPIS STÁTNÍCH HRANIC
BESCHREIBUNG DER STAATSGRENZE

Hraniční úsek / Grenzabschnitt: I

List č. / Blatt Nr.: 57

Hraniční znak / Grenzzeichen				Průběh státních hranic / Verlauf der Staatsgrenze	Hraniční mapa / Grenzkarte List č. / Blatt Nr.	Poznámka / Bemerkung
Číslo / Nummer	Iniciály / Initialen	Vyznačení / Vermarkung	Poloha / Lage			
1	2	3	4	5	6	7
14/5	C	Kámen / Stein	Na okraji lesa, na začátku hraniční cesty / Am Waldrand, am Beginn des Grenzweges	Podél přímé spojnice mezi hraničními znaky č. 14/5 C/DB a č. 14/5 C až k jejímu středu; od tohoto bodu státních hranic jako lomená přímka středem hraniční cesty až k bodu státních hranic uprostřed mezi hraničními znaky č. 14/6 DB a č. 14/6 C / Entlang der geraden Verbindungslinie zwischen den Grenzzeichen Nr. 14/5 C/DB und Nr. 14/5 C bis zu ihrer Mitte; von diesem Grenzpunkt als gebrochene Linie in der Mitte des Grenzweges bis zum Grenzpunkt in der Mitte zwischen den Grenzzeichen Nr. 14/6 DB und Nr. 14/6 C	19	
14/6	DB	Kámen / Stein	Na severozápadním okraji hraniční cesty, cca 1 m jihovýchodně od cesty / Am Nordwestrand des Grenzweges ca. 1 m südöstlich des Weges	Jako lomená přímka středem hraniční cesty až k bodu státních hranic uprostřed mezi hraničními znaky č. 14/7 DB a č. 14/7 C, podél cesty / Als gebrochene Linie in der Mitte des Grenzweges bis zum Grenzpunkt in der Mitte zwischen den Grenzzeichen Nr. 14/7 DB und Nr. 14/7 C, entlang des Weges		
14/6	C	Kámen / Stein	Na okraji lesa, na jihovýchodním okraji hraniční cesty / Am Waldrand, am Südostrand des Grenzweges			
14/7	DB	Kámen / Stein	Na severozápadním okraji hraniční cesty, cca 2 m jihovýchodně od cesty / Am Nordwestrand des Grenzweges ca. 2 m südöstlich des Weges	Jako lomená přímka středem hraniční cesty až k bodu státních hranic uprostřed mezi hraničními znaky č. 14/8 DB a č. 14/8 C, podél cesty / Als gebrochene Linie in der Mitte des Grenzweges bis zum Grenzpunkt in der Mitte zwischen den Grenzzeichen Nr. 14/8 DB und Nr. 14/8 C, entlang des Weges		
14/7	C	Kámen / Stein	Na okraji lesa, na jihovýchodním okraji hraniční cesty / Am Waldrand, am Südostrand des Grenzweges			

ČESKO-NĚMECKÉ STÁTNÍ HRANICE
část Svobodný stát Bavorsko

TSCHECHISCH-DEUTSCHE STAATSGRENZE
Teil Freistaat Bayern

POPIS STÁTNÍCH HRANIC
BESCHREIBUNG DER STAATSGRENZE

Hraniční úsek / Grenzabschnitt: I

List č. / Blatt Nr.: 58

Hraniční znak / Grenzzeichen				Průběh státních hranic / Verlauf der Staatsgrenze	Hraniční mapa / Grenzkarte List č. / Blatt Nr.	Poznámka / Bemerkung
Číslo / Nummer	Iniciály / Initialen	Vyznačení / Vermarkung	Poloha / Lage			
1	2	3	4	5	6	7
14/8	DB	Kámen Stein	U severozápadního okraje hraniční cesty, cca 1 m jihovýchodně od cesty Am Nordwestrand des Grenzweges ca. 1 m südöstlich des Weges	Jako lomená přímka středem hraniční cesty až k bodu státních hranic mezi hraničními znaky č. 14/9 C/DB a č. 14/9 C, podél cesty Als gebrochene Linie in der Mitte des Grenzweges bis zum Grenzpunkt zwischen den Grenzzeichen Nr. 14/9 C/DB und Nr. 14/9 C, entlang des Weges	19	
14/8	C	Kámen Stein	Na okraji lesa, u jihovýchodního okraje hraniční cesty Am Waldrand, am Südostrand des Grenzweges			
14/9	C	Kámen Stein	Na okraji lesa, u jihovýchodního okraje hraniční cesty Am Waldrand, am Südostrand des Grenzweges	Podél přímé spojnice mezi hraničními znaky č. 14/9 C a č. 14/9 C/DB až k hraničnímu znaku č. 14/9 C/DB Entlang der geraden Verbindungslinie zwischen den Grenzzeichen Nr. 14/9 C und Nr. 14/9 C/DB bis zum Grenzzeichen Nr. 14/9 C/DB		
14/9	C,DB	Kámen Stein	U okraje lesa, u západního okraje hraniční cesty, cca 4 m jihovýchodně od cesty Am Waldrand, am Westrand des Grenzweges, ca. 4 m südöstlich des Weges	Přímočaře až k hraničnímu znaku č. 14/9/O/1, podél cesty Geradlinig bis zum Grenzzeichen Nr. 14/9/O/1, entlang des Weges	19,20	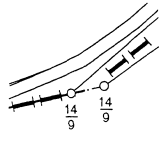
$\frac{14}{9}\frac{0}{1}$	C,D	Kámen Stein	U okraje lesa, cca 2 m jihovýchodně od cesty Am Waldrand, ca. 2 m südöstlich des Weges	Přímočaře až k hraničnímu znaku č. 14/9/O/2, podél cesty Geradlinig bis zum Grenzzeichen Nr. 14/9/O/2, entlang des Weges		

ČESKO-NĚMECKÉ STÁTNÍ HRANICE
část Svobodný stát Bavorsko

TSCHECHISCH-DEUTSCHE STAATSGRENZE
Teil Freistaat Bayern

POPIS STÁTNÍCH HRANIC
BESCHREIBUNG DER STAATSGRENZE

Hraniční úsek / Grenzabschnitt: I

List č. / Blatt Nr.: 59

Hraniční znak / Grenzzeichen				Průběh státních hranic / Verlauf der Staatsgrenze	Hraniční mapa / Grenzkarte List č. / Blatt Nr.	Poznámka / Bemerkung
Číslo / Nummer	Iniciály / Initialen	Vyznačení / Vermarkung	Poloha / Lage			
1	2	3	4	5	6	7
14/0 9/2	C,D	Kámen Stein	Na okraji lesa, u jihovýchodního okraje cesty Am Waldrand, am Südostrand des Weges	Přímočaře až k hraničnímu znaku č. 14/9/0/3, podél cesty Geradlinig bis zum Grenzzeichen Nr. 14/9/0/3, entlang des Weges	19,20	
14/0 9/3	C,D	Kámen Stein	Na okraji lesa, u jihovýchodního okraje cesty Am Waldrand, am Südostrand des Weges	Přímočaře až k hraničnímu znaku č. 14/9/0/4, podél cesty Geradlinig bis zum Grenzzeichen Nr. 14/9/0/4, entlang des Weges		
14/0 9/4	C,D	Kámen Stein	U okraje lesa, u jihovýchodního okraje cesty Am Waldrand, am Südostrand des Weges	Přímočaře až k hraničnímu znaku č. 14/9/0/5, podél cesty Geradlinig bis zum Grenzzeichen Nr. 14/9/0/5, entlang des Weges		
14/0 9/5	C,D	Kámen Stein	U okraje lesa, u jihovýchodního okraje cesty Am Waldrand, am Südostrand des Weges	Přímočaře až k hraničnímu znaku č. 14/9/0/6, podél cesty Geradlinig bis zum Grenzzeichen Nr. 14/9/0/6, entlang des Weges		
14/0 9/6	C,D	Kámen Stein	U okraje lesa, u jihovýchodního okraje cesty Am Waldrand, am Südostrand des Weges	Přímočaře až k hraničnímu znaku č. 14/10, podél cesty Geradlinig bis zum Grenzzeichen Nr. 14/10, entlang des Weges		
14/10	C,DB	Kámen Stein	U okraje lesa, u jihovýchodního okraje cesty Am Waldrand, am Südostrand des Weges	Přímočaře až k hraničnímu znaku č. 14/10/0/1, podél cesty Geradlinig bis zum Grenzzeichen Nr. 14/10/0/1, entlang des Weges		

ČESKO-NĚMECKÉ STÁTNÍ HRANICE
část Svobodný stát Bavorsko

TSCHECHISCH-DEUTSCHE STAATSGRENZE
Teil Freistaat Bayern

POPIS STÁTNÍCH HRANIC
BESCHREIBUNG DER STAATSGRENZE

Hraniční úsek / Grenzabschnitt: I

List č. / Blatt Nr.: 60

Hraniční znak Grenzzeichen				Průběh státních hranic Verlauf der Staatsgrenze	Hraniční mapa Grenzkarte List č. Blatt Nr.	Poznámka Bemerkung
Číslo Nummer	Iniciály Initialen	Vyznačení Vermarkung	Poloha Lage			
1	2	3	4	5	6	7
14/10/1	C,D	Kámen Stein	Na okraji lesa, na jihovýchodním okraji cesty Am Waldrand, am Südostrand des Weges	Přímočaře až k hraničnímu znaku č. 14/10/0/2, podél cesty Geradlinig bis zum Grenzzeichen Nr. 14/10/0/2, entlang des Weges	19,20	
14/10/2	C,D	Kámen Stein	Na okraji lesa, u jihovýchodního okraje cesty Am Waldrand, am Südostrand des Weges	Přímočaře až k hraničnímu znaku č. 14/10/0/3, podél cesty Geradlinig bis zum Grenzzeichen Nr. 14/10/0/3 entlang des Weges		
14/10/3	C,D	Kámen Stein	U okraje lesa, u jihovýchodního okraje cesty Am Waldrand, am Südostrand des Weges	Přímočaře až k hraničnímu znaku č. 14/10/0/4, podel cesty Geradlinig bis zum Grenzzeichen Nr. 14/10/0/4, entlang des Weges	20	
14/10/4	C,D	Kámen Stein	Na louce, u jihovýchodního okraje cesty Auf einer Wiese, am Südostrand des Weges	Přímočaře až k hraničnímu znaku č. 14/11, podél cesty Geradlinig bis zum Grenzzeichen Nr. 14/11, entlang des Weges		
14/11	C,DB	Kámen Stein	Na louce, cca 6 m jihovýchodně od cesty, cca 13 m severozápadně od silnice, vedoucí na českém území podél státních hranic Auf der Wiese, ca. 6 m südöstlich des Weges, ca. 13 m nordwestlich einer die Staatsgrenze auf tschechischem Gebiet begleitenden Straße	Přímočaře až k hraničnímu znaku č. 14/11/0/1, mezi cestou a silnicí Geradlinig bis zum Grenzzeichen Nr. 14/11/0/1, zwischen Weg und Straße		

ČESKO-NĚMECKÉ STÁTNÍ HRANICE
část Svobodný stát Bavorsko

TSCHECHISCH-DEUTSCHE STAATSGRENZE
Teil Freistaat Bayern

POPIS STÁTNÍCH HRANIC
BESCHREIBUNG DER STAATSGRENZE

Hraniční úsek / Grenzabschnitt: I

List č. / Blatt Nr.: 61

Hraniční znak / Grenzzeichen				Průběh státních hranic / Verlauf der Staatsgrenze	Hraniční mapa / Grenzkarte List č. / Blatt Nr.	Poznámka / Bemerkung
Číslo / Nummer	Iniciály / Initialen	Vyznačení / Vermarkung	Poloha / Lage			
1	2	3	4	5	6	7
14/0 11/1	C,D	Kámen Stein	Na louce, cca 5 m jihovýchodně od cesty, cca 12 m severozápadně od silnice Auf der Wiese, ca. 5 m südöstlich des Weges, ca. 12 m nordwestlich der Straße	Přímočaře až k hraničnímu znaku č. 14/11/0/2, mezi cestou a silnicí Geradlinig bis zum Grenzzeichen Nr. 14/11/0/2, zwischen Weg und Straße	20	
14/0 11/2	C,D	Kámen Stein	Na louce, cca 4 m jihovýchodně od cesty, cca 11 m severozápadně od silnice Auf der Wiese, ca. 4 m südöstlich des Weges, ca. 11 m nordwestlich der Straße	Přímočaře až k hraničnímu znaku č. 14/12, mezi cestou a silnicí Geradlinig bis zum Grenzzeichen Nr. 14/12, zwischen Weg und Straße		
14/12	C,DB	Kámen Stein	Na louce, cca 7 m jihovýchodně od cesty, cca 9 m severozápadně od silnice Auf der Wiese, ca. 7 m südöstlich des Weges, ca. 9 m nordwestlich der Straße	Přímočaře až k hraničnímu znaku č. 14/12/0/1, mezi cestou a silnicí Geradlinig bis zum Grenzzeichen Nr. 14/12/0/1, zwischen Weg und Straße		
14/0 12/1	C,D	Kámen Stein	Na louce, cca 10 m jihovýchodně od ohybu cesty, cca 9 m severozápadně od silnice Auf der Wiese, ca. 10 m südöstlich einer Biegung des Weges, ca. 9 m nordwestlich der Straße	Přímočaře až k hraničnímu znaku č. 14/13, podél silnice Geradlinig bis zum Grenzzeichen Nr. 14/13, entlang der Straße		
14/13	C,DB	Kámen Stein	Na louce, cca 7 m severozápadně od silnice Auf der Wiese, ca. 7 m nordwestlich der Straße	Přímočaře až k hraničnímu znaku č.14/13/0/1, podél silnice Geradlinig bis zum Grenzzeichen Nr. 14/13/0/1, entlang der Straße		

ČESKO-NĚMECKÉ STÁTNÍ HRANICE
část Svobodný stát Bavorsko

TSCHECHISCH-DEUTSCHE STAATSGRENZE
Teil Freistaat Bayern

POPIS STÁTNÍCH HRANIC
BESCHREIBUNG DER STAATSGRENZE

Hraniční úsek
Grenzabschnitt I

List č.
Blatt Nr. 62

Hraniční znak Grenzzeichen				Průběh státních hranic Verlauf der Staatsgrenze	Hraniční mapa Grenzkarte List č. Blatt Nr.	Poznámka Bemerkung
Číslo Nummer	Iniciály Initialen	Vyznačení Vermarkung	Poloha Lage			
1	2	3	4	5	6	7
14/13/0/1	C,D	Kámen Stein	Na louce, cca 11 m severozápadně od silnice Auf der Wiese, ca. 11 m nordwestlich der Straße	Přímočaře až k hraničnímu znaku č. 15 Geradlinig bis zum Grenzzeichen Nr. 15	20	
15	C,DB	Kámen letopočet "1844" Stein Jahreszahl "1844"	Na louce, cca 5 m východně od silnice, vedoucí na německém území podél státních hranic Auf der Wiese, ca. 2 m östlich einer die Staatsgrenze auf deutschem Gebiet begleitenden Straße	Přímočaře až k hraničnímu znaku č. 16, podél silnice Geradlinig bis zum Grenzzeichen Nr. 16, entlang der Straße		Státní hranice probíhají jihovýchodním, potom východním směrem do pozvolného svahu Die Staatsgrenze verläuft allmählich steigend in südöstlicher, dann östlicher Richtung
16	C,DB	Kámen letopočet "1844" Stein Jahreszahl "1844"	U okraje lesa, cca 5 m východně od silnice, proti napojení silnice Am Waldrand, ca. 5 m östlich der Straße, gegenüber einer Straßeneinmündung	Přímočaře až k hraničnímu znaku č. 16/1, podél silnice a příkopu Geradlinig bis zum Grenzzeichen Nr. 16/1, entlang der Straße und eines Grabens		
16/1	C,DB	Kámen Stein	U okraje lesa, cca 3 m východně od silnice Am Waldrand, ca. 3 m östlich der Straße	Přímočaře až k hraničnímu znaku č. 16/1/0/1, podél silnice Geradlinig bis zum Grenzzeichen Nr. 16/1/0/1, entlang der Straße		
16/1/0/1	C,D	Kámen Stein	Na louce, cca 6 m severovýchodně od silnice, severně od zemědělské usedlosti, nacházející se na protější straně silnice Auf einer Wiese, ca. 6 m nordöstlich der Straße, nördlich eines landwirtschaftlichen Anwesens auf der gegenüberliegenden Straßenseite	Přímočaře až k hraničnímu znaku č. 16/2, podél silnice Geradlinig bis zum Grenzzeichen Nr. 16/2, entlang der Straße		

ČESKO-NĚMECKÉ STÁTNÍ HRANICE
část Svobodný stát Bavorsko

TSCHECHISCH-DEUTSCHE STAATSGRENZE
Teil Freistaat Bayern

POPIS STÁTNÍCH HRANIC
BESCHREIBUNG DER STAATSGRENZE

Hraniční úsek / Grenzabschnitt: I

List č. / Blatt Nr.: 63

Hraniční znak / Grenzzeichen				Průběh státních hranic / Verlauf der Staatsgrenze	Hraniční mapa / Grenzkarte List č. / Blatt Nr.	Poznámka / Bemerkung
Číslo / Nummer	Iniciály / Initialen	Vyznačení / Vermarkung	Poloha / Lage			
1	2	3	4	5	6	7
16/2	C,DB	Kámen Stein	U okraje lesa, cca 3 m severovýchodně od silnice, severovýchodně od zemědělské usedlosti, nacházející se na protilehlé straně silnice Am Waldrand, ca. 3 m nordöstlich der Straße, nordöstlich des landwirtschaftlichen Anwesens auf der gegenüberliegenden Straßenseite	Přímočaře až k hraničnímu znaku č. 16/2/0/1, podél silnice Geradlinig bis zum Grenzzeichen Nr. 16/2/0/1, entlang der Straße		
16/2|0/1	C,D	Kámen Stein	U okraje lesa, cca 2 m severovýchodně od silnice Am Waldrand, ca. 2 m nordöstlich der Straße	Přímočaře až k hraničnímu znaku č. 16/2/0/2, podél silnice Geradlinig bis zum Grenzzeichen Nr. 16/2/0/2, entlang der Straße		
16/2|0/2	C,D	Kámen Stein	Na louce, u severovýchodního okraje silnice Auf einer Wiese, am nordöstlichen Straßenrand	Přímočaře až k hraničnímu znaku č. 16/2/0/3, podél silnice Geradlinig bis zum Grenzzeichen Nr. 16/2/0/3, entlang der Straße	20	
16/2|0/3	C,D	Kámen Stein	Na louce, u severovýchodního okraje silnice Auf der Wiese, am nordöstlichen Straßenrand	Přímočaře až k hraničnímu znaku č. 16/2/0/4, podél silnice Geradlinig bis zum Grenzzeichen Nr. 16/2/0/4, entlang der Straße		
16/2|0/4	C,D	Kámen Stein	Na louce, u severního okraje silnice Auf der Wiese, am nördlichen Straßenrand	Přímočaře až k hraničnímu znaku č. 16/3, podél silnice Geradlinig bis zum Grenzzeichen Nr. 16/3, entlang der Straße		

ČESKO-NĚMECKÉ STÁTNÍ HRANICE
část Svobodný stát Bavorsko

TSCHECHISCH-DEUTSCHE STAATSGRENZE
Teil Freistaat Bayern

POPIS STÁTNÍCH HRANIC
BESCHREIBUNG DER STAATSGRENZE

Hraniční úsek / Grenzabschnitt: I

List č. / Blatt Nr.: 64

Hraniční znak / Grenzzeichen				Průběh státních hranic / Verlauf der Staatsgrenze	Hraniční mapa / Grenzkarte List č. / Blatt Nr.	Poznámka / Bemerkung
Číslo / Nummer	Iniciály / Initialen	Vyznačení / Vermarkung	Poloha / Lage			
1	2	3	4	5	6	7
16/3	C,DB	Kámen Stein	Na louce, u severního okraje silnice Auf der Wiese, am nördlichen Straßenrand	Přímočaře až k hraničnímu znaku č. 16/3/0/1, podél silnice Geradlinig bis zum Grenzzeichen Nr. 16/3/0/1, entlang der Straße		
16/3|0/1	C,D	Kámen Stein	Na louce, cca 6 m severně od ohybu cesty, severně od zemědělské usedlosti na protilehlé straně silnice Auf der Wiese, ca. 6 m nördlich einer Biegung der Straße, nördlich eines landwirtschaftlichen Anwesens auf der gegenüberliegenden Straßenseite	Přímočaře až k hraničnímu znaku č. 16/3/0/2 Geradlinig bis zum Grenzzeichen Nr. 16/3/0/2		
16/3|0/2	C,D	Kámen Stein	Na louce Auf der Wiese	Přímočaře až k hraničnímu znaku č. 16/4 Geradlinig bis zum Grenzzeichen Nr. 16/4	20	
16/4	C,DB	Kámen Stein	U okraje pole Am Ackerrand	Přímočaře až k hraničnímu znaku č. 16/4/0/1 Geradlinig bis zum Grenzzeichen Nr. 16/4/0/1		
16/4|0/1	C,D	Kámen Stein	U okraje pole Am Ackerrand	Přímočaře až k hraničnímu znaku č. 16/4/0/2 Geradlinig bis zum Grenzzeichen Nr. 16/4/0/2		
16/4|0/2	C,D	Kámen Stein	U okraje pole Am Ackerrand	Přímočaře až k hraničnímu znaku č. 16/4/0/3 Geradlinig bis zum Grenzzeichen Nr. 16/4/0/3		

ČESKO-NĚMECKÉ STÁTNÍ HRANICE
část Svobodný stát Bavorsko

TSCHECHISCH-DEUTSCHE STAATSGRENZE
Teil Freistaat Bayern

POPIS STÁTNÍCH HRANIC
BESCHREIBUNG DER STAATSGRENZE

Hraniční úsek / Grenzabschnitt: I

List č. / Blatt Nr.: 65

Hraniční znak / Grenzzeichen				Průběh státních hranic / Verlauf der Staatsgrenze	Hraniční mapa / Grenzkarte List č. / Blatt Nr.	Poznámka / Bemerkung
Číslo / Nummer	Iniciály / Initialen	Vyznačení / Vermarkung	Poloha / Lage			
1	2	3	4	5	6	7
16/04/3	C,D	Kámen Stein	U okraje pole Am Ackerrand	Přímočaře až k hraničnímu znaku č. 16/4/0/4 Geradlinig bis zum Grenzzeichen Nr. 16/4/0/4	20	
16/04/4	C,D	Kámen Stein	U okraje pole Am Ackerrand	Přímočaře až k hraničnímu znaku č. 16/4/0/5 Geradlinig bis zum Grenzzeichen Nr. 16/4/0/5		
16/04/5	C,D	Kámen Stein	U okraje pole Am Ackerrand	Přímočaře až k hraničnímu znaku č. 16/4/0/6 Geradlinig bis zum Grenzzeichen Nr. 16/4/0/6		
16/04/6	C,D	Kámen Stein	U okraje pole Am Ackerrand	Přímočaře až k hraničnímu znaku č. 16/5 Geradlinig bis zum Grenzzeichen Nr. 16/5		
16/5	C,DB	Kámen Stein	U okraje pole Am Ackerrand	Přímočaře až k hraničnímu znaku č. 16/5/0/1 Geradlinig bis zum Grenzzeichen Nr. 16/5/0/1		
16/05/1	C,D	Kámen Stein	U okraje pole Am Ackerrand	Přímočaře až k hraničnímu znaku č. 16/5/0/2 Geradlinig bis zum Grenzzeichen Nr. 16/5/0/2		
16/05/2	C,D	Kámen Stein	U okraje pole Am Ackerrand	Přímočaře až k hraničnímu znaku č. 16/5/0/3 Geradlinig bis zum Grenzzeichen Nr. 16/5/0/3		
16/05/3	C,D	Kámen Stein	U okraje pole Am Ackerrand	Přímočaře až k hraničnímu znaku č. 16/5/0/4 Geradlinig bis zum Grenzzeichen Nr. 16/5/0/4		

ČESKO-NĚMECKÉ STÁTNÍ HRANICE
část Svobodný stát Bavorsko

TSCHECHISCH-DEUTSCHE STAATSGRENZE
Teil Freistaat Bayern

POPIS STÁTNÍCH HRANIC
BESCHREIBUNG DER STAATSGRENZE

Hraniční úsek / Grenzabschnitt: I

List č. / Blatt Nr.: 66

Hraniční znak / Grenzzeichen				Průběh státních hranic / Verlauf der Staatsgrenze	Hraniční mapa / Grenzkarte List č. / Blatt Nr.	Poznámka / Bemerkung
Číslo / Nummer	Iniciály / Initialen	Vyznačení / Vermarkung	Poloha / Lage			
1	2	3	4	5	6	7
16/5/0/4	C,D	Kámen Stein	U okraje pole Am Ackerrand	Přímočaře až k hraničnímu znaku č. 16/5/0/5 Geradlinig bis zum Grenzzeichen Nr. 16/5/0/5	20	
16/5/0/5	C,D	Kámen Stein	U okraje pole Am Ackerrand	Přímočaře až k hraničnímu znaku č. 16/5/0/6 Geradlinig bis zum Grenzzeichen Nr. 16/5/0/6		
16/5/0/6	C,D	Kámen Stein	U okraje pole Am Ackerrand	Přímočaře až k hraničnímu znaku č. 16/6 Geradlinig bis zum Grenzzeichen Nr. 16/6		
16/6	C,DB	Kámen Stein	U okraje pole Am Ackerrand	Přímočaře až k hraničnímu znaku č. 16/6/0/1 Geradlinig bis zum Grenzzeichen Nr. 16/6/0/1		Státní hranice probíhají jihovýchodním směrem ze svahu až k Tříselnému potoku Die Staatsgrenze verläuft fallend in südöstlicher Richtung bis zum Lohbach
16/6/0/1	C,D	Kámen Stein	U okraje pole Am Ackerrand	Přímočaře až k hraničnímu znaku č. 16/6/0/2 Geradlinig bis zum Grenzzeichen Nr. 16/6/0/2		
16/6/0/2	C,D	Kámen Stein	U okraje pole Am Ackerrand	Přímočaře až k hraničnímu znaku č. 16/7 Geradlinig bis zum Grenzzeichen Nr. 16/7		
16/7	C,DB	Kámen Stein	U okraje pole Am Ackerrand	Přímočaře až k hraničnímu znaku č. 16/7/0/1 Geradlinig bis zum Grenzzeichen Nr. 16/7/0/1		
16/7/0/1	C,D	Kámen Stein	U okraje pole Am Ackerrand	Přímočaře až k hraničnímu znaku č. 16/7/0/2 Geradlinig bis zum Grenzzeichen Nr. 16/7/0/2	20,21	

ČESKO-NĚMECKÉ STÁTNÍ HRANICE
část Svobodný stát Bavorsko

TSCHECHISCH-DEUTSCHE STAATSGRENZE
Teil Freistaat Bayern

POPIS STÁTNÍCH HRANIC
BESCHREIBUNG DER STAATSGRENZE

Hraniční úsek / Grenzabschnitt: I

List č. / Blatt Nr.: 67

Hraniční znak Grenzzeichen				Průběh státních hranic Verlauf der Staatsgrenze	Hraniční mapa Grenzkarte List č. Blatt Nr.	Poznámka Bemerkung
Číslo Nummer	Iniciály Initialen	Vyznačení Vermarkung	Poloha Lage			
1	2	3	4	5	6	7
16/7/0/2	C,D	Kámen Stein	U okraje pole Am Ackerrand	Přímočaře až k hraničnímu znaku č. 16/7/0/3 Geradlinig bis zum Grenzzeichen Nr. 16/7/0/3		
16/7/0/3	C,D	Kámen Stein	U okraje pole Am Ackerrand	Přímočaře až k hraničnímu znaku č. 16/7/0/4 Geradlinig bis zum Grenzzeichen Nr. 16/7/0/4		
16/7/0/4	C,D	Kámen Stein	U rohu lesa Am Waldeck	Přímočaře až k hraničnímu znaku č. 16/7/0/5 Geradlinig bis zum Grenzzeichen Nr. 16/7/0/5		
16/7/0/5	C,D	Kámen Stein	Na okraji lesa Am Waldrand	Přímočaře až k hraničnímu znaku č. 16/8 Geradlinig bis zum Grenzzeichen Nr. 16/8	20,21	
16/8	C,DB	Kámen Stein	Na okraji lesa Am Waldrand	Přímočaře až k hraničnímu znaku č. 16/9 Geradlinig bis zum Grenzzeichen Nr. 16/9		
16/9	C,DB	Kámen Stein	V lese Im Wald	Přímočaře až k hraničnímu znaku č. 16/9/0/1 Geradlinig bis zum Grenzzeichen Nr. 16/9/0/1		
16/9/0/1	C,D	Kámen Stein	V lese Im Wald	Přímočaře až k hraničnímu znaku č. 16/9/0/2 Geradlinig bis zum Grenzzeichen Nr. 16/9/0/2		
16/9/0/2	C,D	Kámen Stein	V lese Im Wald	Přímočaře až k hraničnímu znaku č. 16/9/0/3 Geradlinig bis zum Grenzzeichen Nr. 16/9/0/3	21	
16/9/0/3	C,D	Kámen Stein	V lese Im Wald	Přímočaře až k hraničnímu znaku č. 16/10 Geradlinig bis zum Grenzzeichen Nr. 16/10		

ČESKO-NĚMECKÉ STÁTNÍ HRANICE
část Svobodný stát Bavorsko

TSCHECHISCH-DEUTSCHE STAATSGRENZE
Teil Freistaat Bayern

POPIS STÁTNÍCH HRANIC
BESCHREIBUNG DER STAATSGRENZE

Hraniční úsek / Grenzabschnitt: I

List č. / Blatt Nr.: 68

Hraniční znak / Grenzzeichen				Průběh státních hranic / Verlauf der Staatsgrenze	Hraniční mapa / Grenzkarte List č. / Blatt Nr.	Poznámka / Bemerkung
Číslo / Nummer	Iniciály / Initialen	Vyznačení / Vermarkung	Poloha / Lage			
1	2	3	4	5	6	7
16/10	C,DB	Kámen Stein	V lese, severně od ohybu cesty Im Wald, nördlich der Biegung eines Weges	Přímočaře až k hraničnímu znaku č. 16/10/0/1, podél cesty Geradlinig bis zum Grenzzeichen Nr. 16/10/0/1, entlang des Weges	21	
16|0 / 10|1	C,D	Kámen Stein	V lese, severovýchodně od cesty Im Wald, nordöstlich des Weges	Přímočaře až k hraničnímu znaku č. 17 Geradlinig bis zum Grenzzeichen Nr. 17		
17	C,DB	Kámen letopočet "1844" Stein Jahreszahl "1844"	Na louce, západně od vodárny, na začátku stromořadí Auf einer Wiese, westlich eines Wasserwerks, beim Beginn einer Baumreihe	Přímočaře až k hraničnímu znaku č. 17/1, podél stromořadí Geradlinig bis zum Grenzzeichen Nr. 17/1, entlang der Baumreihe		
17/1	C,DB	Kámen Stein	Na louce, jihovýchodně od stromořadí Auf der Wiese, südöstlich der Baumreihe	Přímočaře až k hraničnímu znaku č. 17/1/0/1 Geradlinig bis zum Grenzzeichen Nr. 17/1/0/1		
17|0 / 1|1	C,D	Kámen Stein	Na louce Auf der Wiese	Přímočaře až k hraničnímu znaku č. 17/2, přes příkop Geradlinig bis zum Grenzzeichen Nr. 17/2, einen Graben überquerend		
17/2	C,DB	Kámen Stein	Na okraji lesa Am Waldrand	Přímočaře až k hraničnímu znaku č. 17/2/0/1 Geradlinig bis zum Grenzzeichen Nr. 17/2/0/1		Státní hranice probíhají jihozápadním směrem téměř rovinným terénem Die Staatsgrenze verläuft nahezu eben in südwestlicher Richtung
17|0 / 2|1	C,D	Kámen Stein	Na okraji lesa Am Waldrand	Přímočaře až k hraničnímu znaku č. 17/2/0/2 Geradlinig bis zum Grenzzeichen Nr. 17/2/0/2		

ČESKO-NĚMECKÉ STÁTNÍ HRANICE
část Svobodný stát Bavorsko

TSCHECHISCH-DEUTSCHE STAATSGRENZE
Teil Freistaat Bayern

POPIS STÁTNÍCH HRANIC
BESCHREIBUNG DER STAATSGRENZE

Hraniční úsek / Grenzabschnitt: I

List č. / Blatt Nr.: 69

Hraniční znak Grenzzeichen				Průběh státních hranic Verlauf der Staatsgrenze	Hraniční mapa Grenzkarte List č. Blatt Nr.	Poznámka Bemerkung
Číslo Nummer	Iniciály Initialen	Vyznačení Vermarkung	Poloha Lage			
1	2	3	4	5	6	7
17/2|0/2	C,D	Kámen Stein	V lese Im Wald	Přímočaře až k hraničnímu znaku č. 17/2/0/3 Geradlinig bis zum Grenzzeichen Nr. 17/2/0/3	21	
17/2|0/3	C,D	Kámen Stein	V lese Im Wald	Přímočaře až k hraničnímu znaku č. 17/3 Geradlinig bis zum Grenzzeichen Nr. 17/3		
17/3	C,DB	Kámen Stein	V lese Im Wald	Přímočaře až k hraničnímu znaku č. 17/3/0/1 Geradlinig bis zum Grenzzeichen Nr. 17/3/0/1		
17/3|0/1	C,D	Kámen Stein	V lese Im Wald	Přímočaře až k hraničnímu znaku č. 17/3/0/2 Geradlinig bis zum Grenzzeichen Nr. 17/3/0/2		
17/3|0/2	C,D	Kámen Stein	V lese Im Wald	Přímočaře až k hraničnímu znaku č. 17/3/0/3 Geradlinig bis zum Grenzzeichen Nr. 17/3/0/3		
17/3|0/3	C,D	Kámen Stein	V lese Im Wald	Přímočaře až k hraničnímu znaku č. 17/3/0/4 Geradlinig bis zum Grenzzeichen Nr. 17/3/0/4		
17/3|0/4	C,D	Kámen Stein	V lese Im Wald	Přímočaře až k hraničnímu znaku č. 17/3/0/5 Geradlinig bis zum Grenzzeichen Nr. 17/3/0/5		

ČESKO-NĚMECKÉ STÁTNÍ HRANICE
část Svobodný stát Bavorsko

TSCHECHISCH-DEUTSCHE STAATSGRENZE
Teil Freistaat Bayern

POPIS STÁTNÍCH HRANIC
BESCHREIBUNG DER STAATSGRENZE

Hraniční úsek / Grenzabschnitt: I

List č. / Blatt Nr.: 70

Hraniční znak / Grenzzeichen				Průběh státních hranic / Verlauf der Staatsgrenze	Hraniční mapa / Grenzkarte List č. / Blatt Nr.	Poznámka / Bemerkung
Číslo / Nummer	Iniciály / Initialen	Vyznačení / Vermarkung	Poloha / Lage			
1	2	3	4	5	6	7
17/3|0/5	C,D	Kámen Stein	V lese Im Wald	Přímočaře až k hraničnímu znaku č. 17/4 Geradlinig bis zum Grenzzeichen Nr. 17/4	21	
17/4	C,DB	Kámen Stein	V lese Im Wald	Přímočaře až k hraničnímu znaku č. 17/4/0/1 Geradlinig bis zum Grenzzeichen Nr. 17/4/0/1		
17/4|0/1	C,D	Kámen Stein	V lese Im Wald	Přímočaře až k hraničnímu znaku č. 17/4/0/2 Geradlinig bis zum Grenzzeichen Nr. 17/4/0/2		
17/4|0/2	C,D	Kámen Stein	V lese Im Wald	Přímočaře až k hraničnímu znaku č. 17/4/0/3 Geradlinig bis zum Grenzzeichen Nr. 17/4/0/3		
17/4|0/3	C,D	Kámen Stein	Na okraji lesa Am Waldrand	Přímočaře až k hraničnímu znaku č. 17/5 Geradlinig bis zum Grenzzeichen Nr. 17/5		
17/5	C,DB	Kámen letopočet "1844" Stein Jahreszahl "1844"	Na okraji lesa, cca 5 m severovýchodně od silnice Am Waldrand, ca. 5 m nordöstlich einer Straße	Přímočaře až k hraničnímu znaku č. 17/5/0/1, podél silnice Geradlinig bis zum Grenzzeichen Nr. 17/5/0/1, entlang der Straße		Státní hranice probíhají východním směrem do mírného svahu Die Staatsgrenze verläuft leicht steigend in östlicher Richtung
17/5|0/1	C,D	Kámen Stein	Na okraji lesa, cca 7 m severovýchodně od silnice Am Waldrand, ca. 7 m nordöstlich der Straße	Přímočaře až k hraničnímu znaku č. 17/6, podél silnice Geradlinig bis zum Grenzzeichen Nr. 17/6, entlang der Straße		

ČESKO-NĚMECKÉ STÁTNÍ HRANICE
část Svobodný stát Bavorsko

TSCHECHISCH-DEUTSCHE STAATSGRENZE
Teil Freistaat Bayern

POPIS STÁTNÍCH HRANIC
BESCHREIBUNG DER STAATSGRENZE

Hraniční úsek / Grenzabschnitt: I

List č. / Blatt Nr.: 71

Hraniční znak / Grenzzeichen				Průběh státních hranic / Verlauf der Staatsgrenze	Hraniční mapa / Grenzkarte List č. / Blatt Nr.	Poznámka / Bemerkung
Číslo / Nummer	Iniciály / Initialen	Vyznačení / Vermarkung	Poloha / Lage			
1	2	3	4	5	6	7
17/6	C,DB	Kámen Stein	Na okraji lesa, cca 3 m severovýchodně od silnice Am Waldrand, ca. 3 m nordöstlich der Straße	Přímočaře až k hraničnímu znaku č. 17/7, podél silnice Geradlinig bis zum Grenzzeichen Nr. 17/7, entlang der Straße	21	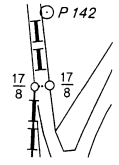
17/7	C,DB	Kámen Stein	V lese, cca 8 m severně od silnice Im Wald, ca. 8 m nördlich der Straße	Přímočaře až k hraničnímu znaku č. 17/8 C/DB, částečně podél silnice Geradlinig bis zum Grenzzeichen Nr. 17/8 C/DB, teilweise entlang der Straße		
17/8	C,DB	Kámen Stein	Na okraji lesa, na severním okraji hraniční cesty Am Waldrand, am nördlichen Rand eines Grenzweges	Podél přímé spojnice mezi hraničními znaky č. 17/8 C/DB a č. 17/8 DB až k jejímu středu; od tohoto bodu státních hranic přímočaře středem hraniční cesty až k bodu státních hranic uprostřed mezi hraničními znaky č. 17/9 DB a č. 17/9 C Entlang der geraden Verbindungslinie zwischen den Grenzzeichen Nr. 17/8 C/DB und Nr. 17/8 DB bis zu ihrer Mitte; von diesem Grenzpunkt geradlinig in der Mitte des Grenzweges bis zum Grenzpunkt in der Mitte zwischen den Grenzzeichen Nr. 17/9 DB und 17/9 C		
17/8	DB	Kámen Stein	Na jižním okraji hraniční cesty Am Südrand des Grenzweges			
17/9	D	Kámen Stein	Na jižním okraji hraniční cesty Am Südrand des Grenzweges	Jako lomená přímka středem hraniční cesty až k bodu státních hranic uprostřed mezi hraničními znaky č. 17/10 DB a č. 17/10 C Als gebrochene Linie in der Mitte des Grenzweges bis zum Grenzpunkt in der Mitte zwischen den Grenzzeichen Nr. 17/10 DB und Nr. 17/10 C		
17/9	C	Kámen Stein	Na okraji lesa, na severním okraji hraniční cesty Am Waldrand, am Nordrand des Grenzweges			

ČESKO-NĚMECKÉ STÁTNÍ HRANICE
část Svobodný stát Bavorsko

TSCHECHISCH-DEUTSCHE STAATSGRENZE
Teil Freistaat Bayern

POPIS STÁTNÍCH HRANIC
BESCHREIBUNG DER STAATSGRENZE

Hraniční úsek
Grenzabschnitt I

List č.
Blatt Nr. 72

Hraniční znak Grenzzeichen				Průběh státních hranic Verlauf der Staatsgrenze	Hraniční mapa Grenzkarte List č. Blatt Nr.	Poznámka Bemerkung
Číslo Nummer	Iniciály Initialen	Vyznačení Vermarkung	Poloha Lage			
1	2	3	4	5	6	7
17/10	DB	Kámen Stein	Na jižním okraji hraniční cesty Am Südrand des Grenzweges	Přímočaře středem hraniční cesty až k bodu státních hranic uprostřed mezi hraničními znaky č. 17/11 C/DB a č. 17/11 C	21	
17/10	C	Kámen Stein	Na severním okraji hraniční cesty Am Nordrand des Grenzweges	Geradlinig in der Mitte des Grenzweges bis zum Grenzpunkt in der Mitte zwischen den Grenzzeichen Nr. 17/11 C/DB und Nr. 17/11 C		
17/11	C	Kámen letopočet "1844" Stein Jahreszahl "1844"	Na okraji lesa, na severním okraji hraniční cesty Am Waldrand, am Nordrand des Grenzweges	Podél přímé spojnice mezi hraničními znaky č. 17/11 C a č. 17/11 C/DB až k hraničnímu znaku č. 17/11 C/DB Entlang der geraden Verbindungslinie zwischen den Grenzzeichen Nr. 17/11 C und Nr. 17/11 C/DB bis zum Grenzzeichen Nr. 17/11 C/DB		Státní hranice probíhají jižním směrem z mírného svahu Die Staatsgrenze verläuft leicht fallend in südlicher Richtung
17/11	C,DB	Kámen letopočet "1844" Stein Jahreszahl "1844"	Na jižním okraji hraniční cesty Am Südrand des Grenzweges	Přímočaře až k hraničnímu znaku č. 17/12 Geradlinig bis zum Grenzzeichen Nr. 17/12		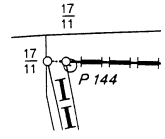
17/12	C,DB	Kámen Stein	Na louce Auf einer Wiese	Přímočaře až k hraničnímu znaku č. 17/12/0/1 Geradlinig bis zum Grenzzeichen Nr. 17/12/0/1		
17/12/0/1	C,D	Kámen Stein	Na louce Auf der Wiese	Přímočaře až k hraničnímu znaku č. 17/12/0/2 Geradlinig bis zum Grenzzeichen Nr. 17/12/0/2		

ČESKO-NĚMECKÉ STÁTNÍ HRANICE
část Svobodný stát Bavorsko

TSCHECHISCH-DEUTSCHE STAATSGRENZE
Teil Freistaat Bayern

POPIS STÁTNÍCH HRANIC
BESCHREIBUNG DER STAATSGRENZE

Hraniční úsek / Grenzabschnitt: I

List č. / Blatt Nr.: 73

Hraniční znak / Grenzzeichen				Průběh státních hranic / Verlauf der Staatsgrenze	Hraniční mapa / Grenzkarte List č. / Blatt Nr.	Poznámka / Bemerkung
Číslo / Nummer	Iniciály / Initialen	Vyznačení / Vermarkung	Poloha / Lage			
1	2	3	4	5	6	7
17/12/0/2	C,D	Kámen Stein	Na severním okraji stromořadí Am Nordrand einer Baumreihe	Přímočaře až k hraničnímu znaku č. 17/12/0/3, podél stromořadí Geradlinig bis zum Grenzzeichen Nr. 17/12/0/3, entlang der Baumreihe	21	
17/12/0/3	C,D	Kámen Stein	Na severním okraji stromořadí Am Nordwestrand der Baumreihe	Přímočaře až k hraničnímu znaku č. 17/12/0/4, podél stromořadí Geradlinig bis zum Grenzzeichen Nr. 17/12/0/4, entlang der Baumreihe		
17/12/0/4	C,D	Kámen Stein	Na severozápadním okraji stromořadí Am Nordwestrand der Baumreihe	Přímočaře až k hraničnímu znaku č. 17/13, podél stromořadí Geradlinig bis zum Grenzzeichen Nr. 17/13, entlang der Baumreihe		
17/13	C,DB	Kámen Stein	Na severozápadním okraji stromořadí, cca 7 m východně od silnice Am Nordwestrand der Baumreihe, ca. 7 m östlich einer Straße	Přímočaře až k hraničnímu znaku č. 17/13/0/1, podél silnice a stromořadí Geradlinig bis zum Grenzzeichen Nr. 17/13/0/1, entlang der Straße und der Baumreihe		
17/13/0/1	C,D	Kámen Stein	Na západním okraji stromořadí, cca 5 m východně od silnice Am Westrand der Baumreihe, ca. 5 m östlich der Straße	Přímočaře až k hraničnímu znaku č. 17/13/0/2, podél silnice a stromořadí Geradlinig bis zum Grenzzeichen Nr. 17/13/0/2, entlang der Straße und der Baumreihe		
17/13/0/2	C,D	Kámen Stein	Na západním okraji stromořadí, cca 5 m východně od silnice Am Westrand der Baumreihe, ca. 5 m östlich der Straße	Přímočaře až k hraničnímu znaku č. 17/13/0/3, podél silnice a stromořadí Geradlinig bis zum Grenzzeichen Nr. 17/13/0/3, entlang der Straße und der Baumreihe		

ČESKO-NĚMECKÉ STÁTNÍ HRANICE
část Svobodný stát Bavorsko

TSCHECHISCH-DEUTSCHE STAATSGRENZE
Teil Freistaat Bayern

POPIS STÁTNÍCH HRANIC
BESCHREIBUNG DER STAATSGRENZE

Hraniční úsek / Grenzabschnitt: I

List č. / Blatt Nr.: 74

Hraniční znak / Grenzzeichen				Průběh státních hranic / Verlauf der Staatsgrenze	Hraniční mapa / Grenzkarte List č. / Blatt Nr.	Poznámka / Bemerkung
Číslo / Nummer	Iniciály / Initialen	Vyznačení / Vermarkung	Poloha / Lage			
1	2	3	4	5	6	7
17/13/0/3	C,D	Kámen Stein	Na západním okraji stromořadí, cca 3 m východně od silnice Am Westrand der Baumreihe, ca. 3 m östlich der Straße	Přímočaře až k hraničnímu znaku č. 17/13/0/4, podél silnice a stromořadí Geradlinig bis zum Grenzzeichen Nr. 17/13/0/4, entlang der Straße und der Baumreihe		
17/13/0/4	C,D	Kámen Stein	Na západním okraji stromořadí, cca 4 m východně od silnice Am Westrand der Baumreihe, ca. 4 m östlich der Straße	Přímočaře až k hraničnímu znaku č. 17/14, podél silnice a stromořadí Geradlinig bis zum Grenzzeichen Nr. 17/14, entlang der Straße und der Baumreihe		
17/14	C,DB	Kámen Stein	Na jihozápadním okraji stromořadí, cca 4 m východně od silnice, naproti napojení silnice Am Südwestrand der Baumreihe, ca. 4 m östlich der Straße, gegenüber einer Straßeneinmündung	Přímočaře až k hraničnímu znaku č. 17/14/0/1, podél silnice Geradlinig bis zum Grenzzeichen Nr. 17/14/0/1, entlang der Straße	21	
17/14/0/1	C,D	Kámen Stein	Na louce, cca 4 m východně od silnice Auf einer Wiese, ca. 4 m östlich der Straße	Přímočaře až k hraničnímu znaku č. 17/15, podél silnice Geradlinig bis zum Grenzzeichen Nr. 17/15, entlang der Straße		
17/15	C,DB	Kámen Stein	Na západním okraji stromořadí, cca 4 m východně od silnice, naproti napojení cesty Am Westrand einer Baumgruppe, ca. 4 m östlich der Straße, gegenüber einer Wegeinmündung	Přímočaře až k hraničnímu znaku č. 17/15/0/1, podél silnice a skupiny stromů Geradlinig bis zum Grenzzeichen Nr. 17/15/0/1, entlang der Straße und der Baumgruppe	21,22	

ČESKO-NĚMECKÉ STÁTNÍ HRANICE
část Svobodný stát Bavorsko

TSCHECHISCH-DEUTSCHE STAATSGRENZE
Teil Freistaat Bayern

POPIS STÁTNÍCH HRANIC
BESCHREIBUNG DER STAATSGRENZE

Hraniční úsek / Grenzabschnitt: I

List č. / Blatt Nr.: 75

Hraniční znak Grenzzeichen				Průběh státních hranic Verlauf der Staatsgrenze	Hraniční mapa Grenzkarte List č. Blatt Nr.	Poznámka Bemerkung
Číslo Nummer	Iniciály Initialen	Vyznačení Vermarkung	Poloha Lage			
1	2	3	4	5	6	7
17/15/0/1	C,DB	Kámen Stein	Na západním okraji skupiny stromů, cca 4 m východně od silnice, naproti napojení cesty Am Westrand einer Baumgruppe, ca. 4 m östlich der Straße, gegenüber einer Wegeinmündung	Přímočaře až k hraničnímu znaku č. 17/15/0/2, podél silnice Geradlinig bis zum Grenzzeichen Nr. 17/15/0/2, entlang der Straße	21,22	
17/15/0/2	C,D	Kámen Stein	Na louce, cca 3 m východně od silnice Auf einer Wiese, ca. 3 m östlich der Straße	Přímočaře až k hraničnímu znaku č. 17/16 C/DB, podél silnice Geradlinig bis zum Grenzzeichen Nr. 17/16 C/DB entlang der Straße		
17/16	C,DB	Kámen Stein	Mezi skupinami keřů, cca 6 m východně od ohybu silnice, na severním okraji hraniční cesty Zwischen Gebüschgruppen, ca. 6 m östlich einer Biegung der Strasse, am nördlichen Rand eines Grenzweges	Podél přímé spojnice mezi hraničními znaky č. 17/16 C/DB a č. 17/16 DB až k jejímu středu; od tohoto bodu státních hranic jako lomená přímka středem hraniční cesty až k bodu státních hranic uprostřed mezi hraničními znaky č. 17/17 C/DB a č. 17/17 C Entlang der geraden Verbindungslinie zwischen den Grenzzeichen Nr. 17/16 C/DB und Nr. 17/16 DB bis zu ihrer Mitte; von diesem Grenzpunkt als gebrochene Linie in der Mitte des Grenzweges bis zum Grenzpunkt in der Mitte zwischen den Grenzzeichen Nr. 17/17 C/DB und Nr. 17 C	22	Státní hranice probíhají do mírného svahu východním, potom jižním směrem Die Staatsgrenze verläuft leicht steigend in östlicher, dann in südlicher Richtung 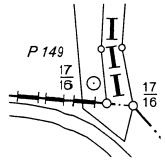
17/16	DB	Kámen Stein	Mezi skupinami keřů, na jižním okraji hraniční cesty Zwischen Gebüschgruppen, am Südrand des Grenzweges			

ČESKO-NĚMECKÉ STÁTNÍ HRANICE
část Svobodný stát Bavorsko

TSCHECHISCH-DEUTSCHE STAATSGRENZE
Teil Freistaat Bayern

POPIS STÁTNÍCH HRANIC
BESCHREIBUNG DER STAATSGRENZE

Hraniční úsek / Grenzabschnitt: I

List č. / Blatt Nr.: 76

Hraniční znak / Grenzzeichen				Průběh státních hranic / Verlauf der Staatsgrenze	Hraniční mapa / Grenzkarte List č. / Blatt Nr.	Poznámka / Bemerkung
Číslo / Nummer	Iniciály / Initialen	Vyznačení / Vermarkung	Poloha / Lage			
1	2	3	4	5	6	7
17/17	C	Kámen Stein	Na louce, na severním okraji hraniční cesty Auf einer Wiese, am Nordrand des Grenzweges	Podél přímé spojnice mezi hraničními znaky č. 17/17 C a č. 17/17 C/DB až k hraničnímu znaku č. 17/17 C/DB Entlang der geraden Verbindungslinie zwischen den Grenzzeichen Nr. 17/17 C und Nr. 17/17 C/DB bis zum Grenzzeichen Nr. 17/17 C/DB	22	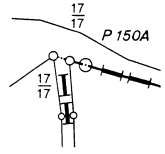
17/17	C,DB	Kámen Stein	Na louce, na jižním okraji hraniční cesty Auf einer Wiese, am Südrand des Grenzweges	Přímočaře až k hraničnímu znaku č. 17/17/0/1 Geradlinig bis zum Grenzzeichen Nr. 17/17/0/1		
17/17|0/1	C,D	Kámen Stein	Na louce, u východního okraje cesty, probíhající na německém území podél státních hranic Auf der Wiese, am östlichen Rand eines die Staatsgrenze auf deutschem Gebiet begleitenden Weges	Přímočaře až k hraničnímu znaku č. 17/18, podél cesty Geradlinig bis zum Grenzzeichen Nr. 17/18, entlang des Weges		
17/18	C,DB	Kámen Stein	Na louce, u východního okraje cesty Auf der Wiese, am Ostrand des Weges	Přímočaře až k hraničnímu znaku č. 17/18/0/1, podél cesty Geradlinig bis zum Grenzzeichen Nr. 17/18/0/1, entlang des Weges		
17/18|0/1	C,D	Kámen Stein	Na louce, u východního okraje cesty Auf der Wiese, am Ostrand des Weges	Přímočaře až k hraničnímu znaku č. 17/18/0/2, podél cesty Geradlinig bis zum Grenzzeichen Nr. 17/18/0/2, entlang des Weges		

ČESKO-NĚMECKÉ STÁTNÍ HRANICE
část Svobodný stát Bavorsko

TSCHECHISCH-DEUTSCHE STAATSGRENZE
Teil Freistaat Bayern

POPIS STÁTNÍCH HRANIC
BESCHREIBUNG DER STAATSGRENZE

Hraniční úsek / Grenzabschnitt: I

List č. / Blatt Nr.: 77

Hraniční znak / Grenzzeichen				Průběh státních hranic / Verlauf der Staatsgrenze	Hraniční mapa / Grenzkarte List č. / Blatt Nr.	Poznámka / Bemerkung
Číslo / Nummer	Iniciály / Initialen	Vyznačení / Vermarkung	Poloha / Lage			
1	2	3	4	5	6	7
17/18/0/2	C,D	Kámen Stein	Na louce, u východního okraje cesty Auf der Wiese, am Ostrand des Weges	Přímočaře až k hraničnímu znaku č. 17/18/0/3, podél cesty Geradlinig bis zum Grenzzeichen Nr. 17/18/0/3, entlang des Weges	22	
17/18/0/3	C,D	Kámen Stein	Na louce, u východního okraje cesty Auf der Wiese, am Ostrand des Weges	Přímočaře až k hraničnímu znaku č. 17/18/0/4, podél cesty Geradlinig bis zum Grenzzeichen Nr. 17/18/0/4, entlang des Weges		
17/18/0/4	C,D	Kámen Stein	Na louce, u východního okraje cesty Auf der Wiese, am Ostrand des Weges	Přímočaře až k hraničnímu znaku č. 17/18/0/5, podél cesty Geradlinig bis zum Grenzzeichen Nr. 17/18/0/5, entlang des Weges		
17/18/0/5	C,D	Kámen Stein	Na louce, u severovýchodního okraje cesty Auf der Wiese, am Nordostrand des Weges	Přímočaře až k hraničnímu znaku č. 17/18/0/6, podél cesty Geradlinig bis zum Grenzzeichen Nr. 17/18/0/6, entlang des Weges		
17/18/0/6	C,D	Kámen Stein	Na louce, u severovýchodního okraje cesty Auf der Wiese, am Nordostrand des Weges	Přímočaře až k hraničnímu znaku č. 17/18/0/7, podél cesty Geradlinig bis zum Grenzzeichen Nr. 17/18/0/7, entlang des Weges		
17/18/0/7	C,D	Kámen Stein	Na louce, u severovýchodního okraje cesty Auf der Wiese, am Nordostrand des Weges	Přímočaře až k hraničnímu znaku č. 17/18/0/8, podél cesty Geradlinig bis zum Grenzzeichen Nr. 17/18/0/8, entlang des Weges		

ČESKO-NĚMECKÉ STÁTNÍ HRANICE
část Svobodný stát Bavorsko

TSCHECHISCH-DEUTSCHE STAATSGRENZE
Teil Freistaat Bayern

POPIS STÁTNÍCH HRANIC
BESCHREIBUNG DER STAATSGRENZE

Hraniční úsek / Grenzabschnitt: I

List č. / Blatt Nr.: 78

Hraniční znak / Grenzzeichen				Průběh státních hranic / Verlauf der Staatsgrenze	Hraniční mapa / Grenzkarte List č. / Blatt Nr.	Poznámka / Bemerkung
Číslo / Nummer	Iniciály / Initialen	Vyznačení / Vermarkung	Poloha / Lage			
1	2	3	4	5	6	7
17/18/0/8	C,D	Kámen Stein	Na louce, u severovýchodního okraje cesty Auf der Wiese, am Nordostrand des Weges	Přímočaře až k hraničnímu znaku č. 17/18/0/9, podél cesty Geradlinig bis zum Grenzzeichen Nr. 17/18/0/9, entlang des Weges	22	
17/18/0/9	C,D	Kámen Stein	Na louce, u severovýchodního okraje cesty Auf der Wiese, am Nordostrand des Weges	Přímočaře až k hraničnímu znaku č. 17/18/0/10, podél cesty Geradlinig bis zum Grenzzeichen Nr. 17/18/0/10, entlang des Weges		
17/18/0/10	C,D	Kámen Stein	Na louce, u severovýchodního okraje cesty Auf der Wiese, am Nordostrand des Weges	Přímočaře až k hraničnímu znaku č. 17/18/0/11, podél cesty Geradlinig bis zum Grenzzeichen Nr. 17/18/0/11, entlang des Weges		
17/18/0/11	C,D	Kámen Stein	Na louce, u severovýchodního okraje cesty Auf der Wiese, am Nordostrand des Weges	Přímočaře až k hraničnímu znaku č. 17/18/0/12, podél cesty Geradlinig bis zum Grenzzeichen Nr. 17/18/0/12, entlang des Weges		
17/18/0/12	C,D	Kámen letopočet "1844" Stein Jahreszahl "1844"	Na okraji mýtiny, cca 3 m východně od cesty Am Rand eines Feldgehölzes, ca. 3 m östlich des Weges	Přímočaře až k hraničnímu znaku č. 18, podél cesty Geradlinig bis zum Grenzzeichen Nr. 18, entlang des Weges		

ČESKO-NĚMECKÉ STÁTNÍ HRANICE
část Svobodný stát Bavorsko

TSCHECHISCH-DEUTSCHE STAATSGRENZE
Teil Freistaat Bayern

POPIS STÁTNÍCH HRANIC
BESCHREIBUNG DER STAATSGRENZE

Hraniční úsek / Grenzabschnitt: I

List č. / Blatt Nr.: 79

Hraniční znak / Grenzzeichen				Průběh státních hranic / Verlauf der Staatsgrenze	Hraniční mapa / Grenzkarte List č. / Blatt Nr.	Poznámka / Bemerkung
Číslo / Nummer	Iniciály / Initialen	Vyznačení / Vermarkung	Poloha / Lage			
1	2	3	4	5	6	7
18	C,DB	Kámen letopočet "1844" Stein Jahreszahl "1844"	Na okraji mýtiny, cca 4 m východně od ohybu cesty Am Rand des Feldgehölzes, ca. 4 m östlich einer Biegung des Weges	Přímočaře až k hraničnímu znaku č. 18/0/1, podél cesty Geradlinig bis zum Grenzzeichen Nr. 18/0/1, entlang des Weges	22	Státní hranice probíhají jihozápadním směrem téměř rovinným terénem Die Staatsgrenze verläuft nahezu eben in südwestlicher Richtung
18|0/1	C,D	Kámen Stein	Na jihovýchodním okraji cesty Am Südostrand des Weges	Přímočaře až k hraničnímu znaku č. 18/0/2, podél cesty Geradlinig bis zum Grenzzeichen Nr. 18/0/2, entlang des Weges		
18|0/2	C,D	Kámen Stein	U jihovýchodního okraje cesty Am Südostrand des Weges	Přímočaře až k hraničnímu znaku č. 18/0/3, podél cesty Geradlinig bis zum Grenzzeichen Nr. 18/0/3, entlang des Weges		
18|0/3	C,D	Kámen Stein	U jihovýchodního okraje cesty Am Südostrand des Weges	Přímočaře až k hraničnímu znaku č. 18/1, podél cesty Geradlinig bis zum Grenzzeichen Nr. 18/1, entlang des Weges		
18/1	C,DB	Kámen Stein	U jihovýchodního okraje cesty Am Südostrand des Weges	Přímočaře až k hraničnímu znaku č. 18/1/0/1 Geradlinig bis zum Grenzzeichen Nr. 18/1/0/1		
18|0/1|1	C,D	Kámen Stein	Na louce Auf der Wiese	Přímočaře až k hraničnímu znaku č. 18/1/0/2 Geradlinig bis zum Grenzzeichen Nr. 18/1/0/2		

ČESKO-NĚMECKÉ STÁTNÍ HRANICE
část Svobodný stát Bavorsko

TSCHECHISCH-DEUTSCHE STAATSGRENZE
Teil Freistaat Bayern

POPIS STÁTNÍCH HRANIC
BESCHREIBUNG DER STAATSGRENZE

Hraniční úsek / Grenzabschnitt: I

List č. / Blatt Nr.: 80

Hraniční znak / Grenzzeichen				Průběh státních hranic / Verlauf der Staatsgrenze	Hraniční mapa / Grenzkarte List č. / Blatt Nr.	Poznámka / Bemerkung
Číslo / Nummer	Iniciály / Initialen	Vyznačení / Vermarkung	Poloha / Lage			
1	2	3	4	5	6	7
18/0 1/2	C,D	Kámen Stein	Na louce Auf der Wiese	Přímočaře až k hraničnímu znaku č. 18/1/0/3 Geradlinig bis zum Grenzzeichen Nr. 18/1/0/3	22	
18/0 1/3	C,D	Kámen Stein	Na louce Auf der Wiese	Přímočaře až k hraničnímu znaku č. 18/1/0/4 Geradlinig bis zum Grenzzeichen Nr. 18/1/0/4		
18/0 1/4	C,D	Kámen Stein	Na louce Auf der Wiese	Přímočaře až k hraničnímu znaku č. 18/1/0/5 Geradlinig bis zum Grenzzeichen Nr. 18/1/0/5		
18/0 1/5	C,D	Kámen Stein	Na louce Auf der Wiese	Přímočaře až k hraničnímu znaku č. 18/2 Geradlinig bis zum Grenzzeichen Nr. 18/2		
18/2	C,DB	Kámen Stein	Na louce, na začátku násypu Auf der Wiese, am Beginn eines Erdwalles	Přímočaře až k hraničnímu znaku č. 18/2/0/1, podél severozápadního svahu násypu Geradlinig bis zum Grenzzeichen Nr. 18/2/0/1, entlang der nordwestlichen Böschung des Erdwalles		
18/0 2/1	C,D	Kámen Stein	U spodní hrany severozápadního svahu násypu An der Unterkante der nordwestlichen Böschung des Erdwalles	Přímočaře až k hraničnímu znaku č. 18/2/0/2, podél severozápadního svahu násypu Geradlinig bis zum Grenzzeichen Nr. 18/2/0/2, entlang der nordwestlichen Böschung des Erdwalles		
18/0 2/2	C,D	Kámen Stein	U spodní hrany severozápadního svahu násypu An der Unterkante der nordwestlichen Böschung des Erdwalles	Přímočaře až k hraničnímu znaku č. 18/2/0/3, podél severozápadního svahu násypu Geradlinig bis zum Grenzzeichen Nr. 18/2/0/3, entlang der nordwestlichen Böschung des Erdwalles		

ČESKO-NĚMECKÉ STÁTNÍ HRANICE
část Svobodný stát Bavorsko

TSCHECHISCH-DEUTSCHE STAATSGRENZE
Teil Freistaat Bayern

POPIS STÁTNÍCH HRANIC
BESCHREIBUNG DER STAATSGRENZE

Hraniční úsek / Grenzabschnitt: I

List č. / Blatt Nr.: 81

Hraniční znak / Grenzzeichen				Průběh státních hranic / Verlauf der Staatsgrenze	Hraniční mapa / Grenzkarte List č. / Blatt Nr.	Poznámka / Bemerkung
Číslo / Nummer	Iniciály / Initialen	Vyznačení / Vermarkung	Poloha / Lage			
1	2	3	4	5	6	7
18/2/0/3	C,D	Kámen Stein	Na spodní hraně severozápadního svahu násypu An der Unterkante der nordwestlichen Böschung des Erdwalles	Přímočaře až k hraničnímu znaku č. 18/2/0/4 Geradlinig bis zum Grenzzeichen Nr. 18/2/0/4	22	
18/2/0/4	C,D	Kámen Stein	Na louce Auf der Wiese	Přímočaře až k hraničnímu znaku č. 18/2/0/5 Geradlinig bis zum Grenzzeichen Nr. 18/2/0/5		
18/2/0/5	C,D	Kámen Stein	Na louce Auf der Wiese	Přímočaře až k hraničnímu znaku č. 18/2/0/6 Geradlinig bis zum Grenzzeichen Nr. 18/2/0/6		
18/2/0/6	C,D	Kámen Stein	Na louce, severozápadně od příkopu Auf der Wiese, nordwestlich eines Grabens	Přímočaře až k hraničnímu znaku č. 18/2/0/7, podél příkopu Geradlinig bis zum Grenzzeichen Nr. 18/2/0/7, entlang des Grabens		
18/2/0/7	C,D	Kámen Stein	Na louce, severozápadně od příkopu Auf der Wiese, nordwestlich des Grabens	Přímočaře až k hraničnímu znaku č. 18/2/0/8, podél příkopu Geradlinig bis zum Grenzzeichen Nr. 18/2/0/8, entlang des Grabens		
18/2/0/8	C,D	Kámen Stein	Na louce, severozápadně od příkopu Auf der Wiese, nordwestlich des Grabens	Přímočaře až k hraničnímu znaku č. 18/2/0/9, podél příkopu Geradlinig bis zum Grenzzeichen Nr. 18/2/0/9, entlang des Grabens		

ČESKO-NĚMECKÉ STÁTNÍ HRANICE
část Svobodný stát Bavorsko

TSCHECHISCH-DEUTSCHE STAATSGRENZE
Teil Freistaat Bayern

POPIS STÁTNÍCH HRANIC
BESCHREIBUNG DER STAATSGRENZE

Hraniční úsek / Grenzabschnitt: I

List č. / Blatt Nr.: 82

Hraniční znak / Grenzzeichen				Průběh státních hranic / Verlauf der Staatsgrenze	Hraniční mapa / Grenzkarte List č. / Blatt Nr.	Poznámka / Bemerkung
Číslo / Nummer	Iniciály / Initialen	Vyznačení / Vermarkung	Poloha / Lage			
1	2	3	4	5	6	7
18/2/0/9	C,D	Kámen Stein	Na louce, severozápadně od příkopu Auf der Wiese, nordwestlich des Grabens	Přímočaře až k hraničnímu znaku č. 18/2/0/10, podél příkopu Geradlinig bis zum Grenzzeichen Nr. 18/2/0/10, entlang des Grabens	22	
18/2/0/10	C,D	Kámen Stein	Na louce, severozápadně od příkopu Auf der Wiese, nordwestlich des Grabens	Přímočaře až k hraničnímu znaku č. 18/2/0/11, podél příkopu Geradlinig bis zum Grenzzeichen Nr. 18/2/0/11, entlang des Grabens		
18/2/0/11	C,D	Kámen Stein	Na louce, severozápadně od příkopu Auf der Wiese, nordwestlich des Grabens	Přímočaře až k bodu státních hranic uprostřed mezi hraničními znaky č. 18/3 DB a č. 18/3 C, podél příkopu Geradlinig bis zum Grenzpunkt in der Mitte zwischen den Grenzzeichen Nr. 18/3 DB und Nr. 18/3 C, entlang des Grabens		
18/3	DB	Kámen Stein	Na louce, severozápadně od příkopu Auf der Wiese, nordwestlich des Grabens	Jako lomená přímka podle zobrazení v hraničním nárysu č. 22 c až k bodu státních hranic uprostřed mezi hraničními znaky č. 18/4 DB a č. 18/4 C, podél příkopu a částečně podél lesa Als gebrochene Linie entsprechend der Darstellung im Grenzhandriß Nr. 22 c bis zum Grenzpunkt in der Mitte zwischen den Grenzzeichen Nr. 18/4 DB und Nr. 18/4 C, entlang des Grabens und teilweise entlang eines Waldes		
18/3	C	Kámen Stein	Na louce, jihovýchodně od příkopu Auf der Wiese, südöstlich des Grabens			

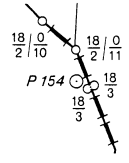

ČESKO-NĚMECKÉ STÁTNÍ HRANICE
část Svobodný stát Bavorsko

TSCHECHISCH-DEUTSCHE STAATSGRENZE
Teil Freistaat Bayern

POPIS STÁTNÍCH HRANIC
BESCHREIBUNG DER STAATSGRENZE

Hraniční úsek / Grenzabschnitt: I

List č. / Blatt Nr.: 83

Hraniční znak / Grenzzeichen				Průběh státních hranic / Verlauf der Staatsgrenze	Hraniční mapa / Grenzkarte List č. / Blatt Nr.	Poznámka / Bemerkung
Číslo / Nummer	Iniciály / Initialen	Vyznačení / Vermarkung	Poloha / Lage			
1	2	3	4	5	6	7
18/4	DB	Kámen Stein	Na louce, severozápadně od příkopu Auf der Wiese, nordwestlich des Grabens	Jako lomená přímka podle zobrazení v hraničním nárysu č. 22 d až k bodu státních hranic uprostřed mezi hraničními znaky č. 18/5 D a č. 18/5 C, podél příkopu a lesa Als gebrochene Linie entsprechend der Darstellung im Grenzhandriß Nr. 22 d bis zum Grenzpunkt in der Mitte zwischen den Grenzzeichen Nr. 18/5 D und Nr. 18/5 C, entlang des Grabens und des Waldes	22	
18/4	C	Kámen Stein	Na okraji lesa, jihovýchodně od příkopu Am Waldrand, südöstlich des Grabens			
18/5	D	Kámen Stein	Na louce, západně od příkopu Auf der Wiese, westlich des Grabens	Jako lomená přímka podle zobrazení v hraničním nárysu č. 22 d až k bodu státních hranic uprostřed mezi hraničními znaky č. 18/6 DB a č. 18/6 C, podél příkopu a lesa Als gebrochene Linie entsprechend der Darstellung im Grenzhandriß Nr. 22 d bis zum Grenzpunkt in der Mitte zwischen den Grenzzeichen Nr. 18/6 DB und Nr. 18/6 C, entlang des Grabens und des Waldes		Státní hranice probíhají jihovýchodním směrem podél příkopu Die Staatsgrenze verläuft in südöstlicher Richtung entlang eines Grabens
18/5	C	Kámen Stein	Na okraji lesa, východně od příkopu Am Waldrand, östlich des Grabens			
18/6	DB	Kámen Stein	Na louce, jihozápadně od příkopu Auf der Wiese, südwestlich des Grabens	Jako lomená přímka podle zobrazení v hraničním nárysu č. 22 d až k bodu státních hranic uprostřed mezi hraničními znaky č. 18/6/0/1 D a č. 18/6/0/1 C, podél příkopu a lesa Als gebrochene Linie entsprechend der Darstellung im Grenzhandriß Nr. 22 d bis zum Grenzpunkt in der Mitte zwischen den Grenzzeichen Nr. 18/6/0/1 D und Nr. 18/6/0/1 C, entlang des Grabens und des Waldes		
18/6	C	Kámen Stein	Na okraji lesa, severovýchodně od příkopu Am Waldrand, nordöstlich des Grabens			

ČESKO-NĚMECKÉ STÁTNÍ HRANICE
část Svobodný stát Bavorsko

TSCHECHISCH-DEUTSCHE STAATSGRENZE
Teil Freistaat Bayern

POPIS STÁTNÍCH HRANIC
BESCHREIBUNG DER STAATSGRENZE

Hraniční úsek / Grenzabschnitt: I

List č. / Blatt Nr.: 84

Hraniční znak / Grenzzeichen				Průběh státních hranic / Verlauf der Staatsgrenze	Hraniční mapa / Grenzkarte List č. / Blatt Nr.	Poznámka / Bemerkung
Číslo / Nummer	Iniciály / Initialen	Vyznačení / Vermarkung	Poloha / Lage			
1	2	3	4	5	6	7
18/0 6/1	D	Kámen / Stein	Na louce, západně od příkopu / Auf der Wiese, westlich des Grabens	Jako lomená přímka podle zobrazení v hraničním nárysu č. 22 d až k bodu státních hranic uprostřed mezi hraničními znaky č. 18/7 D a č. 18/7 C, podél příkopu a lesa / Als gebrochene Linie entsprechend der Darstellung im Grenzhandriß Nr. 22 d bis zum Grenzpunt in der Mitte zwischen den Grenzzeichen Nr. 18/7 D und Nr. 18/7 C, entlang des Grabens und des Waldes	22,23	
18/0 6/1	C	Kámen / Stein	Na okraji lesa, východně od příkopu / Am Waldrand, östlich des Grabens			
18/7	D	Kámen / Stein	Na louce, západně od příkopu / Auf der Wiese, westlich des Grabens	Jako lomená přímka podle zobrazení v hraničním nárysu č. 23 a až k bodu státních hranic uprostřed mezi hraničními znaky č. 19 DB a č. 19 C/DB, podél příkopu a lesa / Als gebrochene Linie entsprechend der Darstellung im Grenzhandriß Nr. 23 a bis zum Grenzpunkt in der Mitte zwischen den Grenzzeichen Nr. 19 DB und Nr. 19 C/DB, entlang des Grabens und des Waldes;	23	
18/7	C	Kámen / Stein	Na okraji lesa, východně od příkopu / Am Waldrand, östlich des Grabens			
19	DB	Kámen / Stein	Na louce, jihozápadně od příkopu / Auf der Wiese, südwestlich des Grabens	Podél přímé spojnice mezi hraničními znaky č. 19 DB a č. 19 C/DB až k hraničnímu znaku č. 19 C/DB / Entlang der geraden Verbindungslinie zwischen den Grenzzeichen Nr. 19 DB und Nr. 19 C/DB bis zum Grenzzeichen Nr. 19 C/DB		Státní hranice probíhají severozápadním směrem do mírného svahu / Die Staatsgrenze verläuft leicht steigend in nordwestlicher Richtung 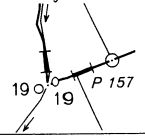

ČESKO-NĚMECKÉ STÁTNÍ HRANICE
část Svobodný stát Bavorsko

TSCHECHISCH-DEUTSCHE STAATSGRENZE
Teil Freistaat Bayern

POPIS STÁTNÍCH HRANIC
BESCHREIBUNG DER STAATSGRENZE

Hraniční úsek / Grenzabschnitt: I

List č. / Blatt Nr.: 85

Hraniční znak / Grenzzeichen				Průběh státních hranic / Verlauf der Staatsgrenze	Hraniční mapa / Grenzkarte List č. / Blatt Nr.	Poznámka / Bemerkung
Číslo / Nummer	Iniciály / Initialen	Vyznačení / Vermarkung	Poloha / Lage			
1	2	3	4	5	6	7
19	C,DB	Kámen Stein	Na louce, severovýchodně od příkopu Auf der Wiese, nordöstlich des Grabens	Přímočaře až k hraničnímu znaku č. 19/0/1, částečně podél lesa Geradlinig bis zum Grenzzeichen Nr. 19/0/1, teilweise entlang des Waldes		
19|0/1	C,D	Kámen Stein	Na okraji lesa Am Waldrand	Přímočaře až k hraničnímu znaku č. 19/0/2, podél lesa Geradlinig bis zum Grenzzeichen Nr. 19/0/2, entlang des Waldes		
19|0/2	C,D	Kámen Stein	Na okraji lesa Am Waldrand	Přímočaře až k hraničnímu znaku č. 19/1 Geradlinig bis zum Grenzzeichen Nr. 19/1		
19/1	C,DB	Kámen Stein	V lese Im Wald	Přímočaře až k hraničnímu znaku č. 19/1/0/1 Geradlinig bis zum Grenzzeichen Nr. 19/1/0/1	23	
19/1|0/1	C,D	Kámen Stein	V lese Im Wald	Přímočaře až k hraničnímu znaku č. 19/1/0/2 Geradlinig bis zum Grenzzeichen Nr. 19/1/0/2		
19/1|0/2	C,D	Kámen Stein	V lese Im Wald	Přímočaře až k hraničnímu znaku č. 19/1/0/3 Geradlinig bis zum Grenzzeichen Nr. 19/1/0/3		
19/1|0/3	C,D	Kámen Stein	V lese Im Wald	Přímočaře až k hraničnímu znaku č. 19/1/0/4 Geradlinig bis zum Grenzzeichen Nr. 19/1/0/4		

ČESKO-NĚMECKÉ STÁTNÍ HRANICE
část Svobodný stát Bavorsko

TSCHECHISCH-DEUTSCHE STAATSGRENZE
Teil Freistaat Bayern

POPIS STÁTNÍCH HRANIC
BESCHREIBUNG DER STAATSGRENZE

Hraniční úsek / Grenzabschnitt: I

List č. / Blatt Nr.: 86

Hraniční znak / Grenzzeichen				Průběh státních hranic / Verlauf der Staatsgrenze	Hraniční mapa / Grenzkarte List č. / Blatt Nr.	Poznámka / Bemerkung
Číslo / Nummer	Iniciály / Initialen	Vyznačení / Vermarkung	Poloha / Lage			
1	2	3	4	5	6	7
19|0 / 1|4	C,D	Kámen / Stein	V lese / Im Wald	Přímočaře až k hraničnímu znaku č. 19/2 / Geradlinig bis zum Grenzzeichen Nr. 19/2	23	
19/2	C,DB	Kámen / Stein	V lese / Im Wald	Přímočaře až k hraničnímu znaku č. 19/2/0/1 / Geradlinig bis zum Grenzzeichen Nr. 19/2/0/1	22,23	
19|0 / 2|1	C,D	Kámen / Stein	Na okraji lesa / Am Waldrand	Přímočaře až k hraničnímu znaku č. 19/2/0/2 / Geradlinig bis zum Grenzzeichen Nr. 19/2/0/2		
19|0 / 2|2	C,D	Kámen / Stein	Na louce / Auf einer Wiese	Přímočaře až k hraničnímu znaku č. 19/2/0/3 / Geradlinig bis zum Grenzzeichen Nr. 19/2/0/3		
19|0 / 2|3	C,D	Kámen / Stein	Na louce / Auf der Wiese	Přímočaře až k hraničnímu znaku č. 19/2/0/4 / Geradlinig bis zum Grenzzeichen Nr. 19/2/0/4	23	
19|0 / 2|4	C,D	Kámen / Stein	Na louce / Auf der Wiese	Přímočaře až k hraničnímu znaku č. 19/3 / Geradlinig bis zum Grenzzeichen Nr. 19/3		
19/3	C,DB	Kámen / Stein	Na louce / Auf der Wiese	Přímočaře až k hraničnímu znaku č. 19/3/0/1 / Geradlinig bis zum Grenzzeichen Nr. 19/3/0/1		Státní hranice probíhají jihovýchodním, potom východním směrem do mírného svahu až k hraničnímu přechodu Aš-Selb Die Staatsgrenze verläuft leicht steigend in südöstlicher, dann in östlicher Richtung bis zum Grenzübergang Aš/Asch-Selb
19|0 / 3|1	C,D	Kámen / Stein	Na okraji lesa / Am Waldrand	Přímočaře až k hraničnímu znaku č. 19/4 / Geradlinig bis zum Grenzzeichen Nr. 19/4		

ČESKO-NĚMECKÉ STÁTNÍ HRANICE
část Svobodný stát Bavorsko

TSCHECHISCH-DEUTSCHE STAATSGRENZE
Teil Freistaat Bayern

POPIS STÁTNÍCH HRANIC
BESCHREIBUNG DER STAATSGRENZE

Hraniční úsek / Grenzabschnitt: I

List č. / Blatt Nr.: 87

Hraniční znak / Grenzzeichen				Průběh státních hranic / Verlauf der Staatsgrenze	Hraniční mapa / Grenzkarte List č. / Blatt Nr.	Poznámka / Bemerkung
Číslo / Nummer	Iniciály / Initialen	Vyznačení / Vermarkung	Poloha / Lage			
1	2	3	4	5	6	7
19/4	C,DB	Kámen Stein	V lese Im Wald	Přímočaře až k hraničnímu znaku č. 19/4/0/1 Geradlinig bis zum Grenzzeichen Nr. 19/4/0/1	23	
19/4|0/1	C,D	Kámen Stein	V lese Im Wald	Přímočaře až k hraničnímu znaku č. 19/5 Geradlinig bis zum Grenzzeichen Nr. 19/5		
19/5	C,DB	Kámen Stein	V lese Im Wald	Přímočaře až k hraničnímu znaku č. 19/5/0/1 Geradlinig bis zum Grenzzeichen Nr. 19/5/0/1		
19/5|0/1	C,D	Kámen Stein	V lese Im Wald	Přímočaře až k hraničnímu znaku č. 19/6 Geradlinig bis zum Grenzzeichen Nr. 19/6		
19/6	C,DB	Kámen Stein	V lese Im Wald	Přímočaře až k hraničnímu znaku č. 19/7 Geradlinig bis zum Grenzzeichen Nr. 19/7		
19/7	C,DB	Kámen Stein	V lese Im Wald	Přímočaře až k hraničnímu znaku č. 19/7/0/1 Geradlinig bis zum Grenzzeichen Nr. 19/7/0/1		
19/7|0/1	C,D	Kámen Stein	V lese Im Wald	Přímočaře až k hraničnímu znaku č. 19/8 Geradlinig bis zum Grenzzeichen Nr. 19/8		
19/8	C,DB	Kámen Stein	V lese Im Wald	Přímočaře až k hraničnímu znaku č. 19/8/0/1 Geradlinig bis zum Grenzzeichen Nr. 19/8/0/1		

ČESKO-NĚMECKÉ STÁTNÍ HRANICE
část Svobodný stát Bavorsko

TSCHECHISCH-DEUTSCHE STAATSGRENZE
Teil Freistaat Bayern

POPIS STÁTNÍCH HRANIC
BESCHREIBUNG DER STAATSGRENZE

Hraniční úsek / Grenzabschnitt: I

List č. / Blatt Nr.: 88

Hraniční znak / Grenzzeichen				Průběh státních hranic / Verlauf der Staatsgrenze	Hraniční mapa / Grenzkarte List č. / Blatt Nr.	Poznámka / Bemerkung
Číslo / Nummer	Iniciály / Initialen	Vyznačení / Vermarkung	Poloha / Lage			
1	2	3	4	5	6	7
19/8/0/1	C,D	Kámen Stein	V lese Im Wald	Přímočaře až k hraničnímu znaku č. 19/8/0/2 Geradlinig bis zum Grenzzeichen Nr. 19/8/0/2		
19/8/0/2	C,D	Kámen Stein	Na okraji lesa Am Waldrand	Přímočaře až k hraničnímu znaku č. 19/8/0/3, podél lesa Geradlinig bis zum Grenzzeichen Nr. 19/8/0/3, entlang des Waldes		
19/8/0/3	C,D	Kámen Stein	Na okraji lesa Am Waldrand	Přímočaře až k hraničnímu znaku č. 19/9, podél lesa Geradlinig bis zum Grenzzeichen Nr. 19/9, entlang des Waldes		
19/9	C,DB	Kámen Stein	Na okraji lesa Am Waldrand	Přímočaře až k hraničnímu znaku č. 19/9/0/1, podél lesa Geradlinig bis zum Grenzzeichen Nr. 19/9/0/1, entlang des Waldes		
19/9/0/1	C,D	Kámen Stein	U hraničního přechodu Aš-Selb Beim Grenzübergang Aš/Asch-Selb	Přímočaře až k hraničnímu znaku č. II/1 Geradlinig bis zum Grenzzeichen Nr. II/1		

ČESKO-NĚMECKÉ STÁTNÍ HRANICE
část Svobodný stát Bavorsko

TSCHECHISCH-DEUTSCHE STAATSGRENZE
Teil Freistaat Bayern

HRANIČNÍ MAPA
GRENZKARTE

Hraniční úsek
Grenzabschnitt I

List č.
Blatt Nr. 1

1 : 2500

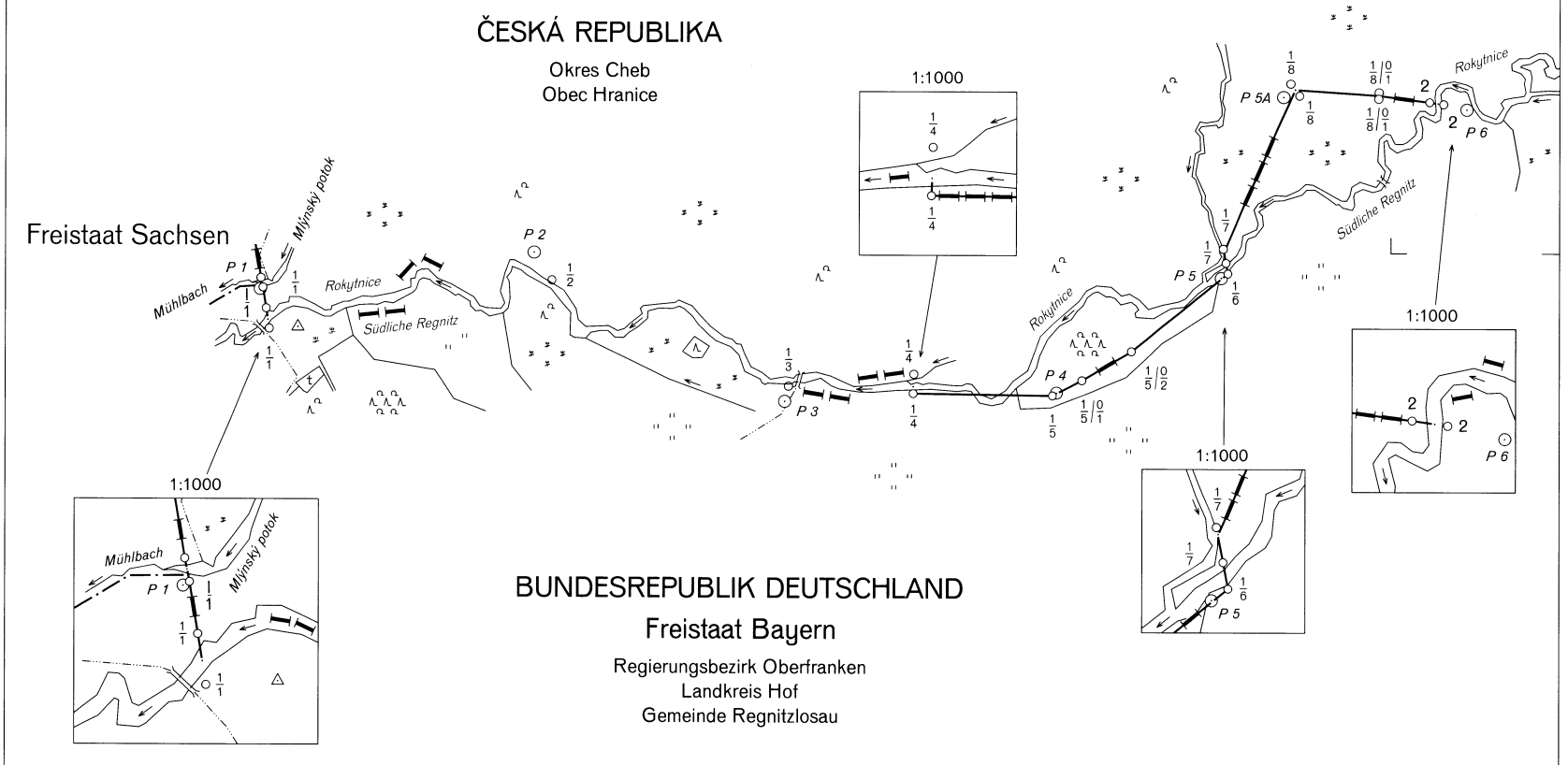

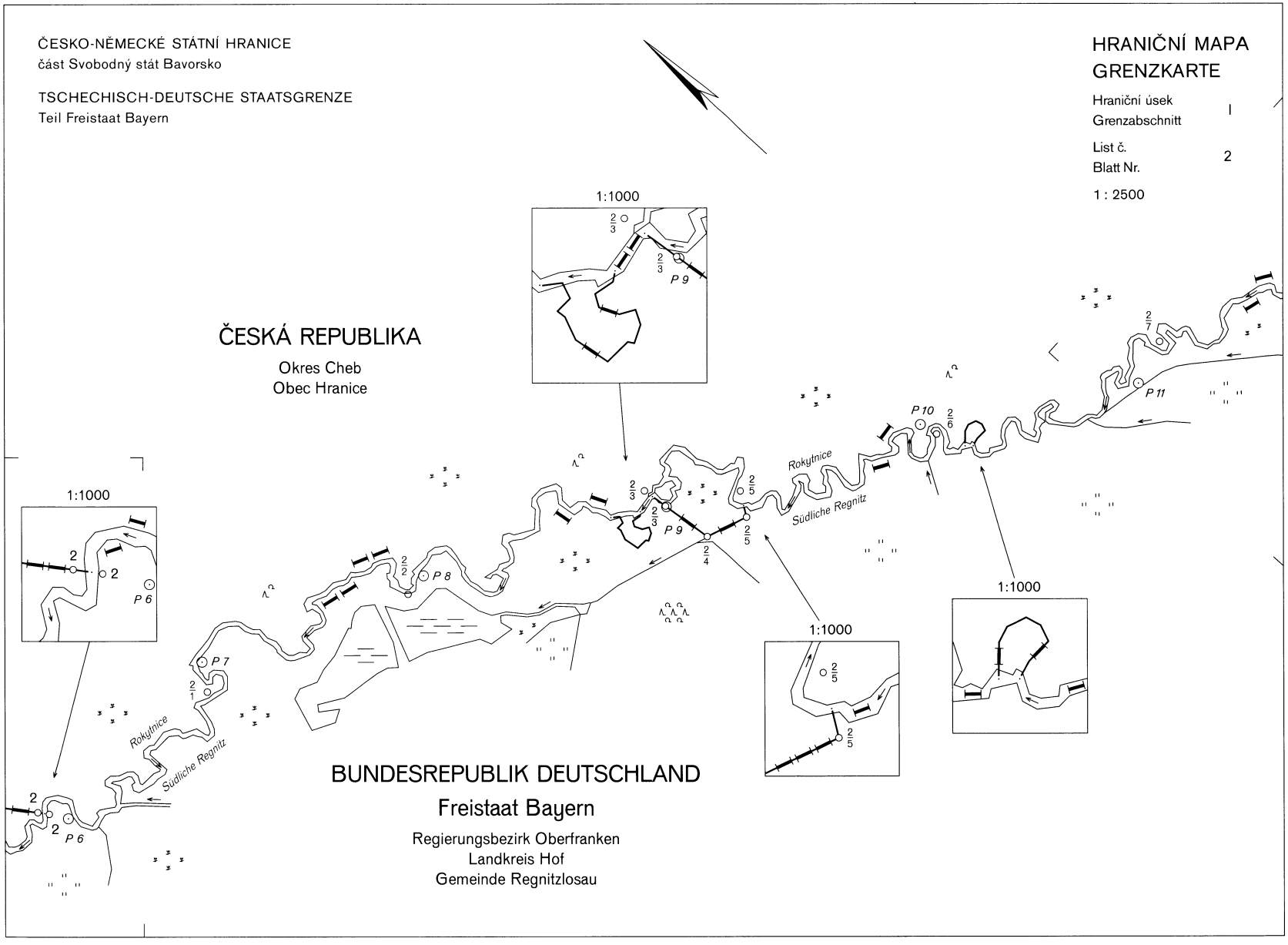
ČESKO-NĚMECKÉ STÁTNÍ HRANICE
část Svobodný stát Bavorsko
TSCHECHISCH-DEUTSCHE STAATSGRENZE
Teil Freistaat Bayern
HRANIČNÍ MAPA
GRENZKARTE
Hraniční úsek
Grenzabschnitt
I
List č.
Blatt Nr.
2
1 : 2500
1:1000
1:1000
1:1000
1:1000
ČESKÁ REPUBLIKA
Okres Cheb
Obec Hranice
BUNDESREPUBLIK DEUTSCHLAND
Freistaat Bayern
Regierungsbezirk Oberfranken
Landkreis Hof
Gemeinde Regnitzlosau
Rokytnice
Südliche Regnitz
P 6
P 7
P 8
P 9
P 10
P 11

ČESKO-NĚMECKÉ STÁTNÍ HRANICE
část Svobodný stát Bavorsko

TSCHECHISCH-DEUTSCHE STAATSGRENZE
Teil Freistaat Bayern

HRANIČNÍ MAPA
GRENZKARTE

Hraniční úsek / Grenzabschnitt: I

List č. / Blatt Nr.: 3

1 : 2500

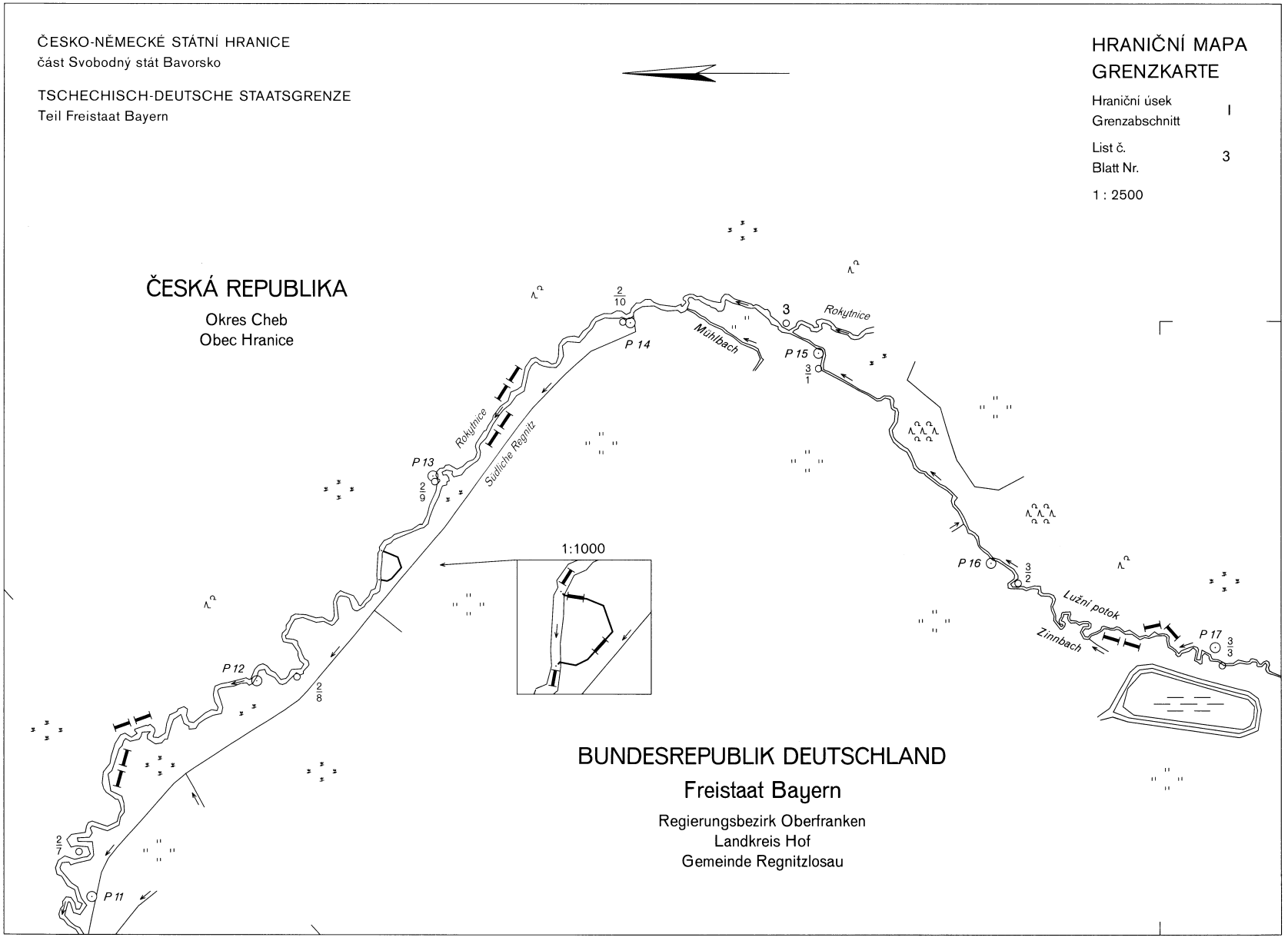

ČESKO-NĚMECKÉ STÁTNÍ HRANICE
část Svobodný stát Bavorsko

TSCHECHISCH-DEUTSCHE STAATSGRENZE
Teil Freistaat Bayern

HRANIČNÍ MAPA
GRENZKARTE

Hraniční úsek / Grenzabschnitt: I

List č. / Blatt Nr.: 4

1 : 2500

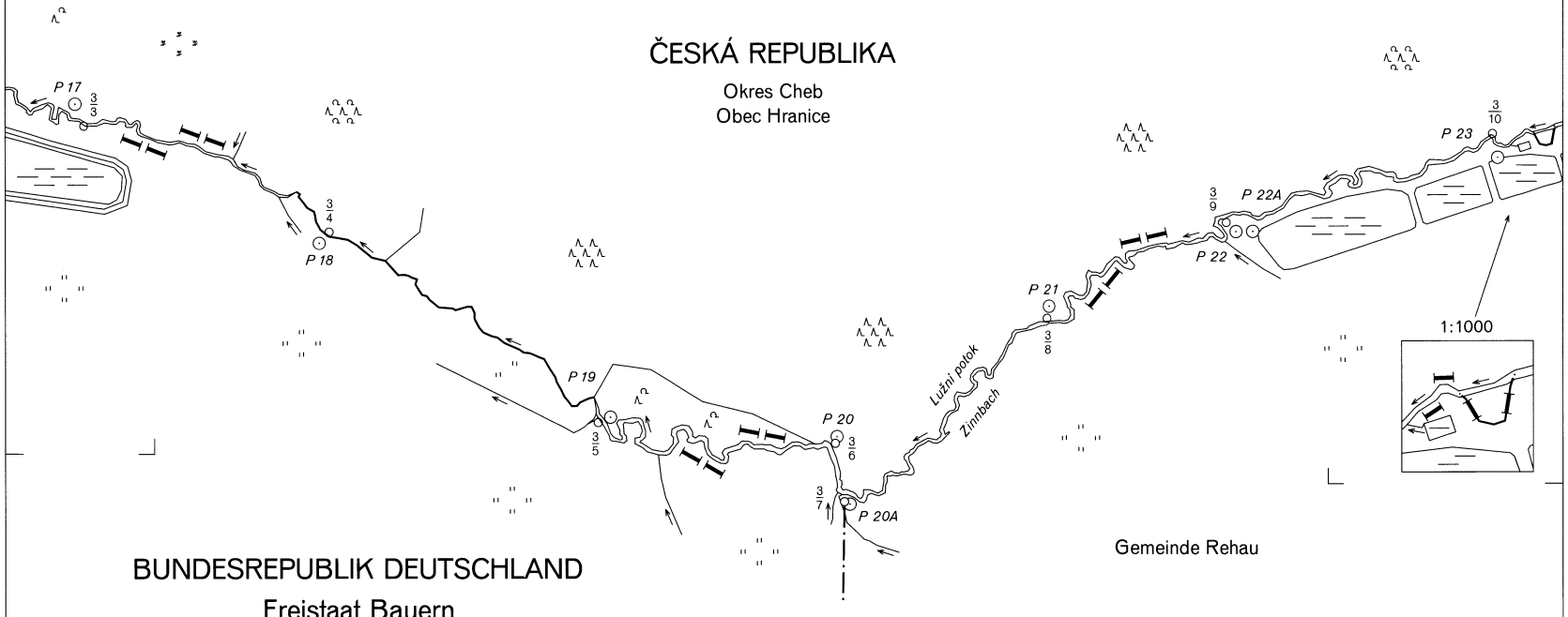

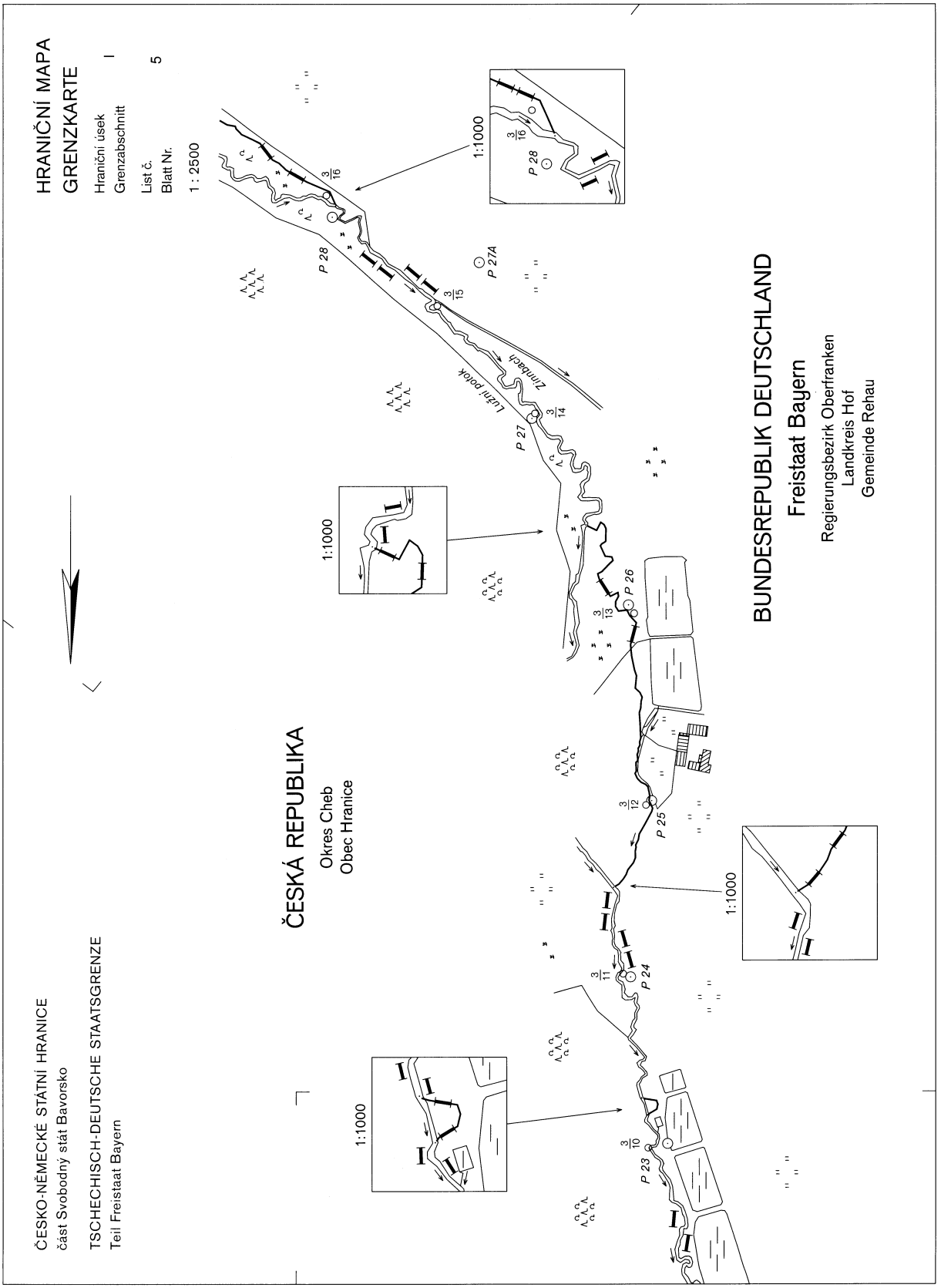
HRANIČNÍ MAPA
GRENZKARTE
Hraniční úsek
Grenzabschnitt I
List č. 5
Blatt Nr.
1 : 2500
ČESKO-NĚMECKÉ STÁTNÍ HRANICE
část Svobodný stát Bavorsko
TSCHECHISCH-DEUTSCHE STAATSGRENZE
Teil Freistaat Bayern
ČESKÁ REPUBLIKA
Okres Cheb
Obec Hranice
BUNDESREPUBLIK DEUTSCHLAND
Freistaat Bayern
Regierungsbezirk Oberfranken
Landkreis Hof
Gemeinde Rehau
Lužní potok
Zimbach
P 23
P 24
P 25
P 26
P 27
P 27A
P 28
1:1000

ČESKO-NĚMECKÉ STÁTNÍ HRANICE
část Svobodný stát Bavorsko

TSCHECHISCH-DEUTSCHE STAATSGRENZE
Teil Freistaat Bayern

HRANIČNÍ MAPA
GRENZKARTE

Hraniční úsek / Grenzabschnitt: I

List č. / Blatt Nr.: 6

1 : 2500

ČESKÁ REPUBLIKA

Okres Cheb
Obec Hranice

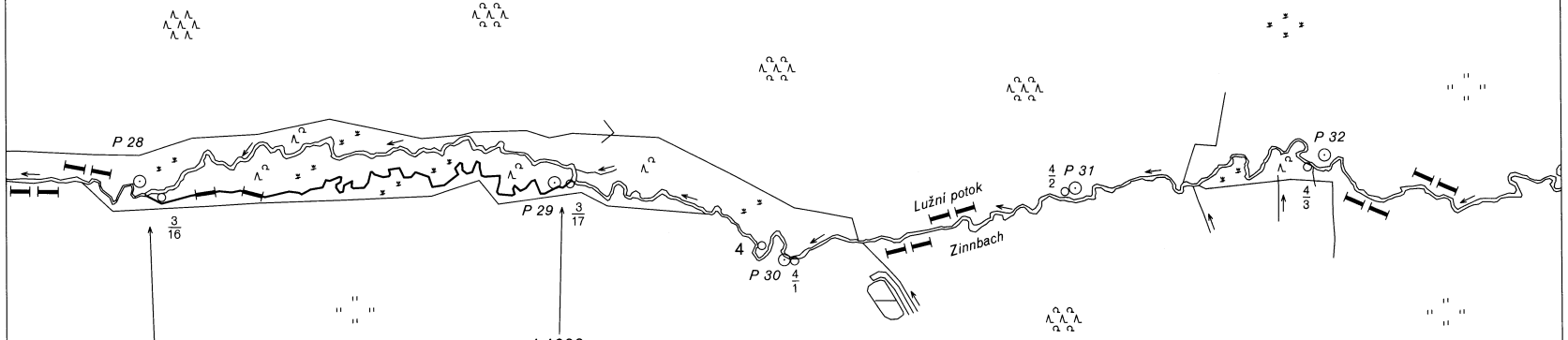

1:1000

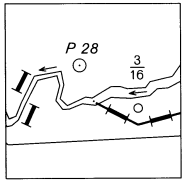

1:1000

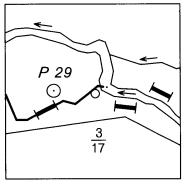

BUNDESREPUBLIK DEUTSCHLAND

Freistaat Bayern

Regierungsbezirk Oberfranken
Landkreis Hof
Gemeinde Rehau

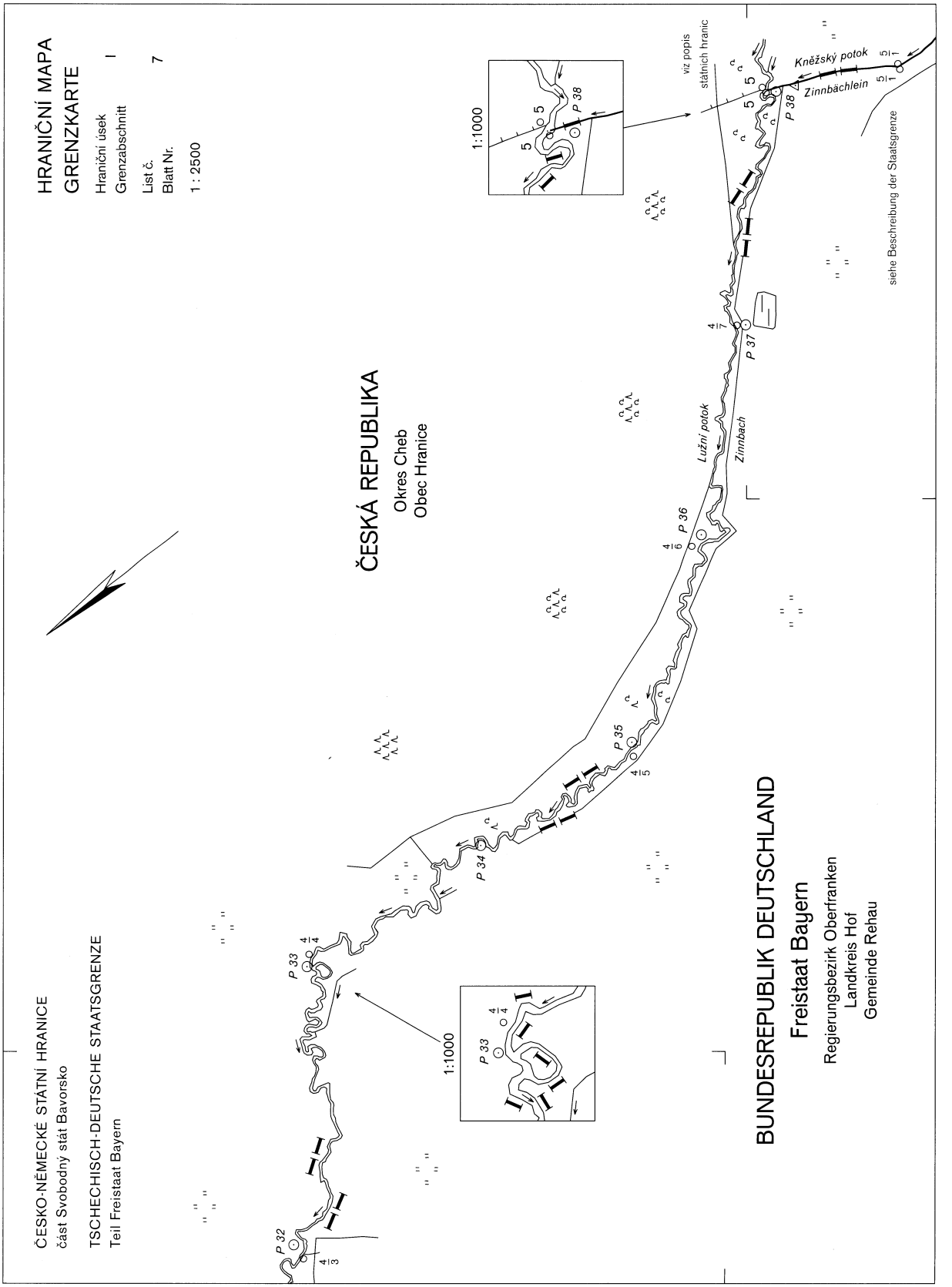
HRANIČNÍ MAPA
GRENZKARTE
Hraniční úsek
Grenzabschnitt
I
List č.
Blatt Nr.
7
1 : 2500
ČESKO-NĚMECKÉ STÁTNÍ HRANICE
část Svobodný stát Bavorsko
TSCHECHISCH-DEUTSCHE STAATSGRENZE
Teil Freistaat Bayern
ČESKÁ REPUBLIKA
Okres Cheb
Obec Hranice
BUNDESREPUBLIK DEUTSCHLAND
Freistaat Bayern
Regierungsbezirk Oberfranken
Landkreis Hof
Gemeinde Rehau
P 32
P 33
P 34
P 35
P 36
P 37
P 38
1:1000
Lužní potok
Zinnbach
Kněžský potok
Zinnbächlein
viz popis státních hranic
siehe Beschreibung der Staatsgrenze

ČESKO-NĚMECKÉ STÁTNÍ HRANICE
část Svobodný stát Bavorsko

TSCHECHISCH-DEUTSCHE STAATSGRENZE
Teil Freistaat Bayern

HRANIČNÍ MAPA
GRENZKARTE

Hraniční úsek
Grenzabschnitt I

List č.
Blatt Nr. 8

1 : 2500

ČESKÁ REPUBLIKA

Okres Cheb
Obec Hranice

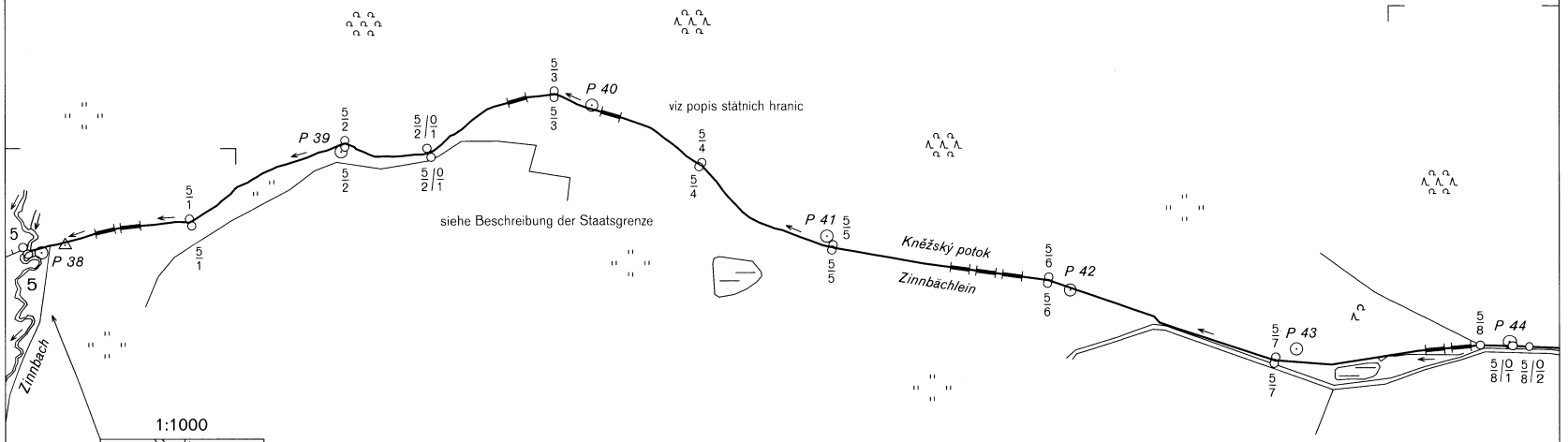

BUNDESREPUBLIK DEUTSCHLAND

Freistaat Bayern

Regierungsbezirk Oberfranken
Landkreis Hof
Gemeinde Rehau

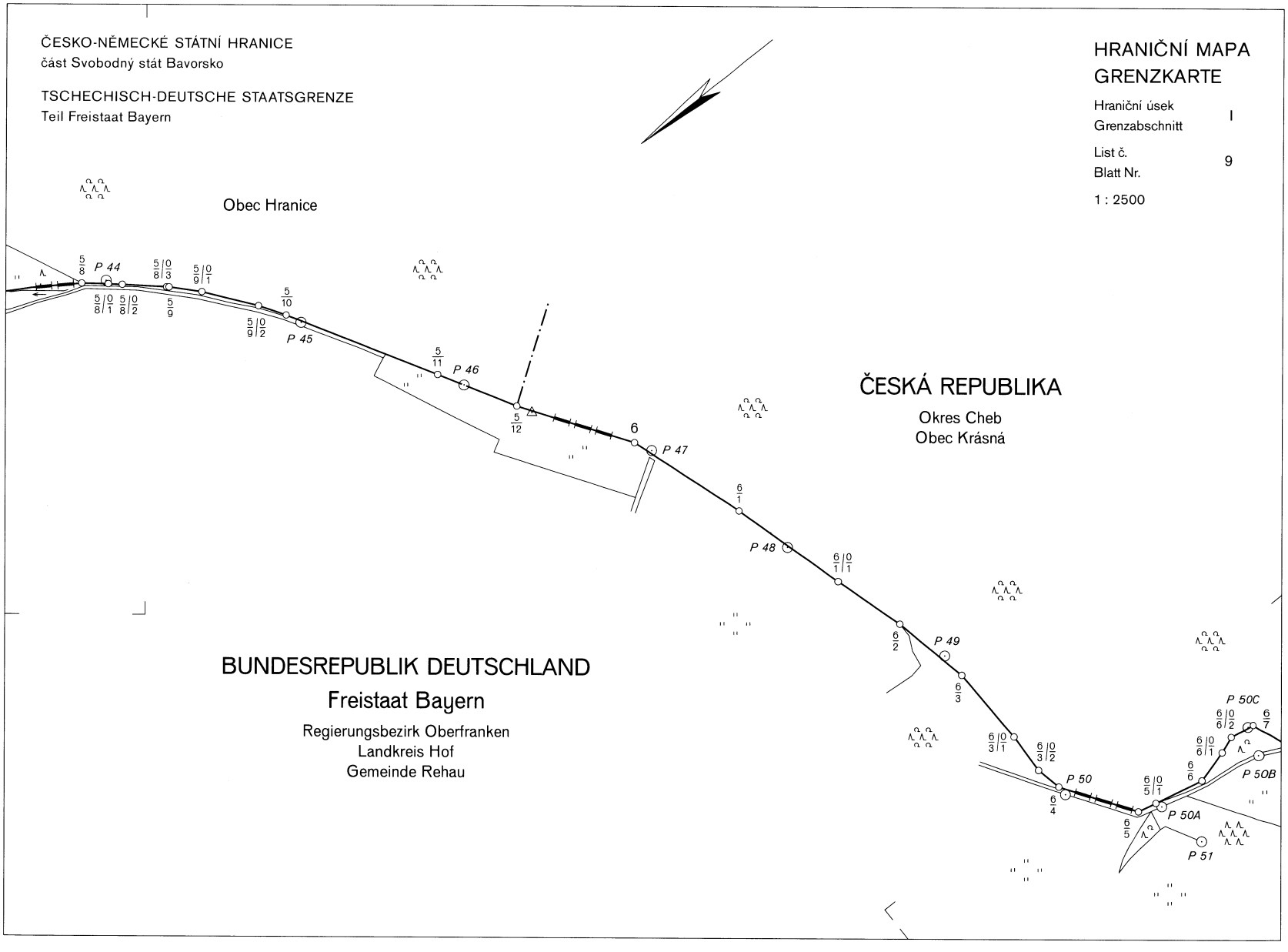
ČESKO-NĚMECKÉ STÁTNÍ HRANICE
část Svobodný stát Bavorsko
TSCHECHISCH-DEUTSCHE STAATSGRENZE
Teil Freistaat Bayern
HRANIČNÍ MAPA
GRENZKARTE
Hraniční úsek
Grenzabschnitt
I
List č.
Blatt Nr.
9
1 : 2500
Obec Hranice
P 44
P 45
P 46
P 47
P 48
P 49
P 50
P 50A
P 50B
P 50C
P 51
6
ČESKÁ REPUBLIKA
Okres Cheb
Obec Krásná
BUNDESREPUBLIK DEUTSCHLAND
Freistaat Bayern
Regierungsbezirk Oberfranken
Landkreis Hof
Gemeinde Rehau

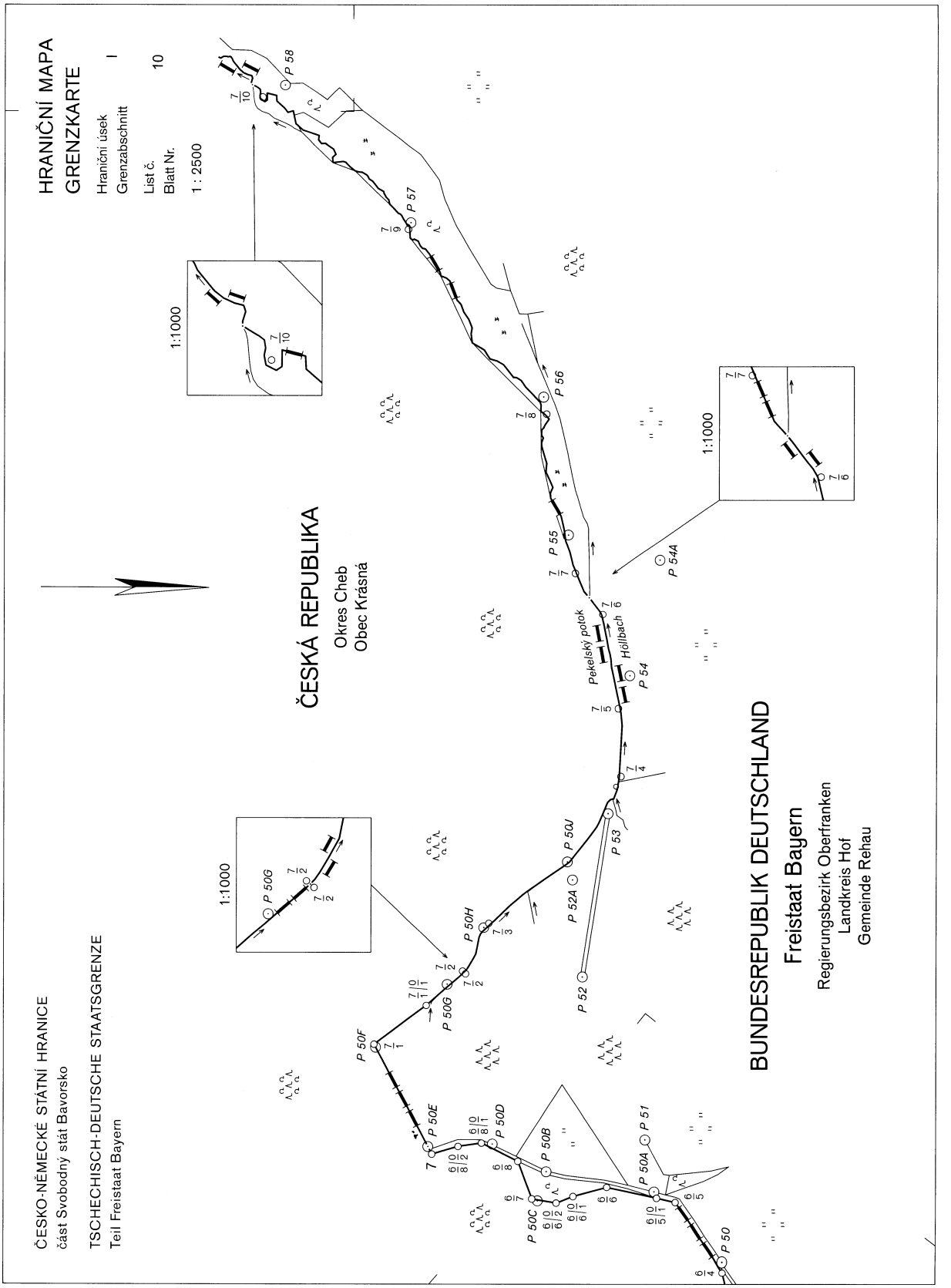
HRANIČNÍ MAPA
GRENZKARTE
Hraniční úsek I
Grenzabschnitt
List č. 10
Blatt Nr.
1 : 2500
ČESKÁ REPUBLIKA
Okres Cheb
Obec Krásná
BUNDESREPUBLIK DEUTSCHLAND
Freistaat Bayern
Regierungsbezirk Oberfranken
Landkreis Hof
Gemeinde Rehau
ČESKO-NĚMECKÉ STÁTNÍ HRANICE
část Svobodný stát Bavorsko
TSCHECHISCH-DEUTSCHE STAATSGRENZE
Teil Freistaat Bayern
1:1000
1:1000
1:1000
P 58
P 57
P 56
P 55
P 54A
P 54
P 53
P 52A
P 52
P 50U
P 50H
P 50G
P 50F
P 50E
P 50D
P 50C
P 50B
P 50A
P 51
P 50
Pekelský potok
Hollbach

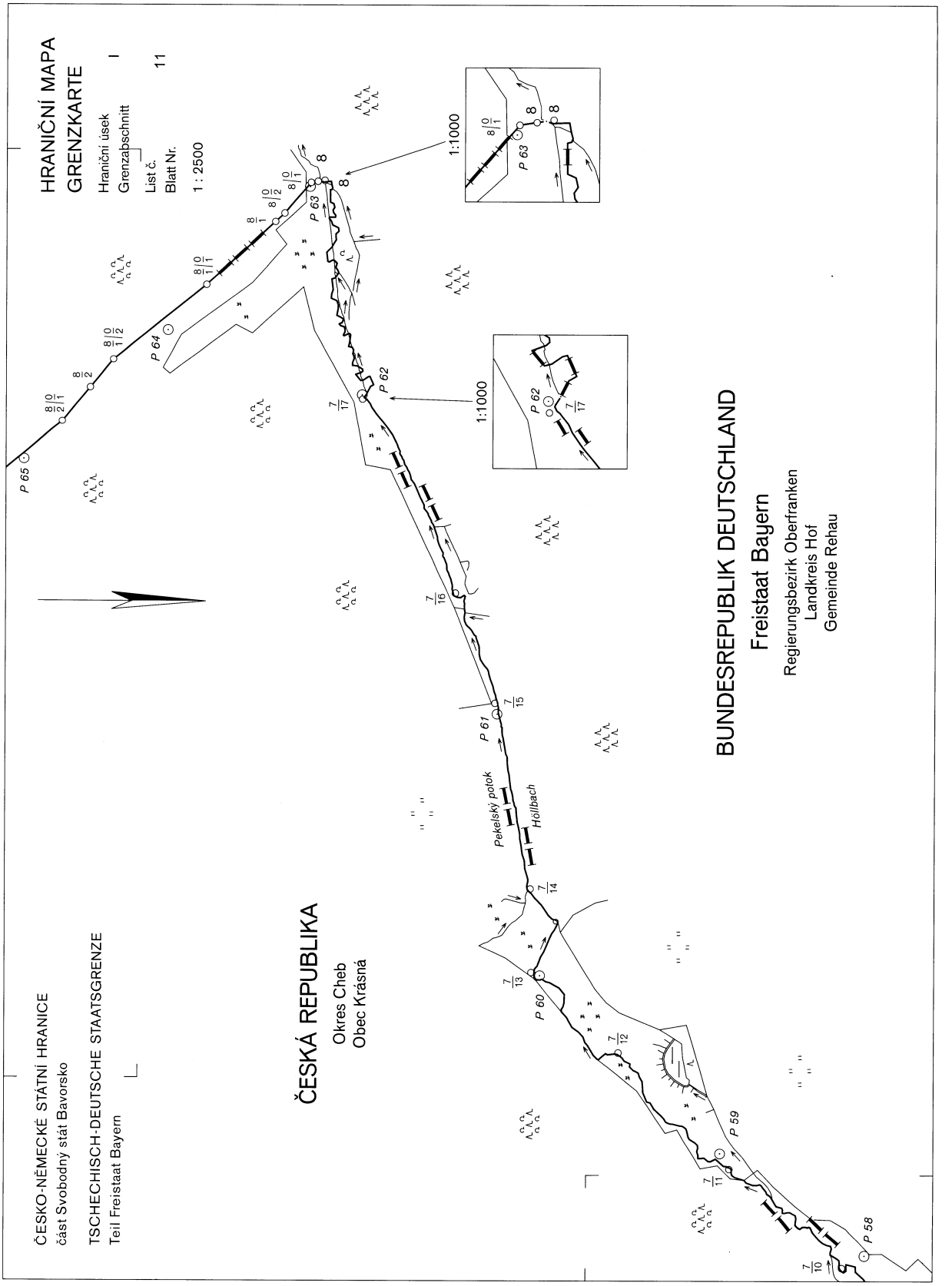
HRANIČNÍ MAPA
GRENZKARTE
Hraniční úsek I
Grenzabschnitt
List č. 11
Blatt Nr.
1 : 2500
ČESKO-NĚMECKÉ STÁTNÍ HRANICE
část Svobodný stát Bavorsko
TSCHECHISCH-DEUTSCHE STAATSGRENZE
Teil Freistaat Bayern
ČESKÁ REPUBLIKA
Okres Cheb
Obec Krásná
BUNDESREPUBLIK DEUTSCHLAND
Freistaat Bayern
Regierungsbezirk Oberfranken
Landkreis Hof
Gemeinde Rehau
Pekelský potok
Höllbach
1:1000
1:1000
P 58
P 59
P 60
P 61
P 62
P 63
P 64
P 65

ČESKO-NĚMECKÉ STÁTNÍ HRANICE
část Svobodný stát Bavorsko

TSCHECHISCH-DEUTSCHE STAATSGRENZE
Teil Freistaat Bayern

HRANIČNÍ MAPA
GRENZKARTE

Hraniční úsek / Grenzabschnitt: I

List č. / Blatt Nr.: 12

1 : 2500

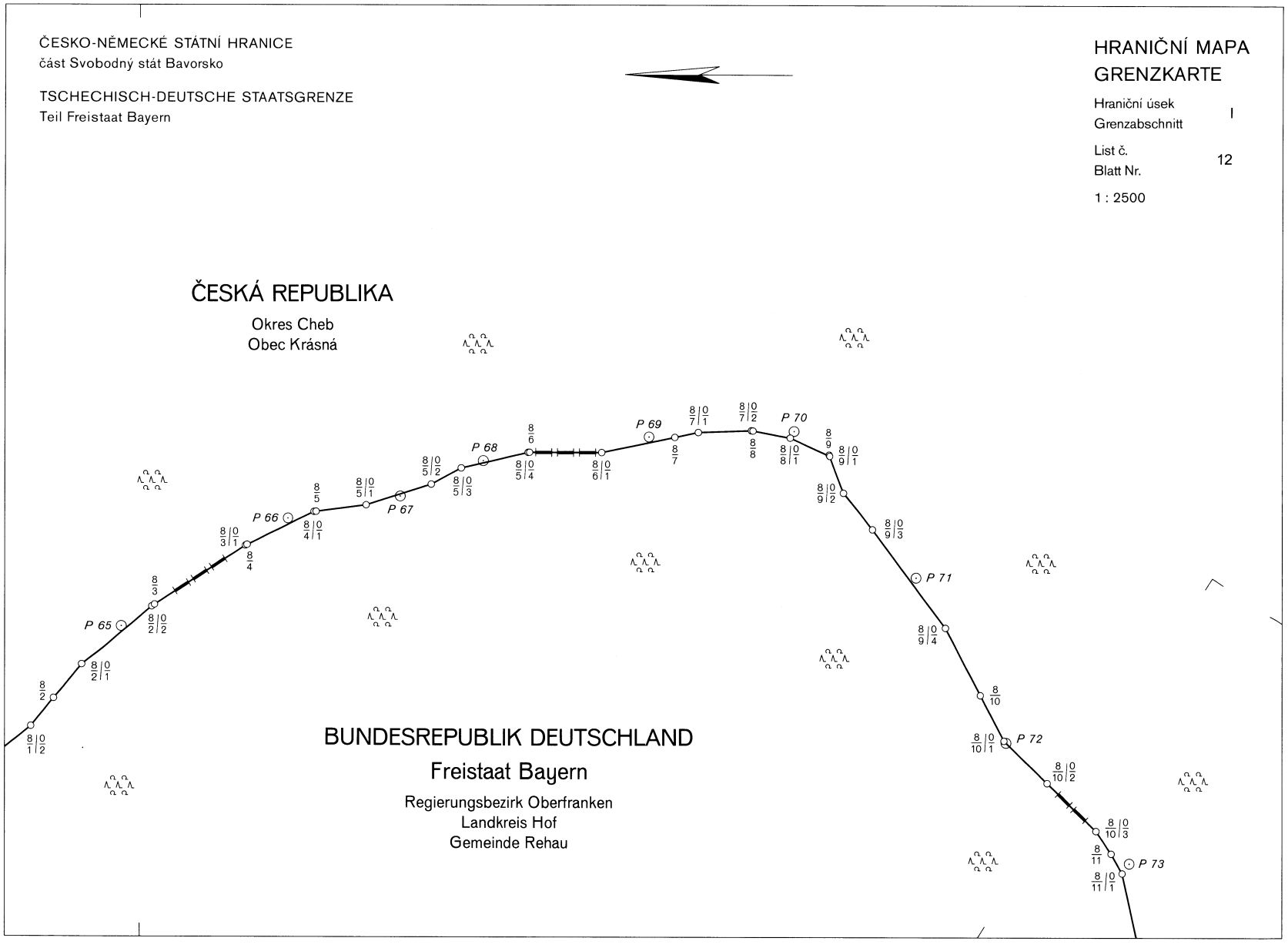

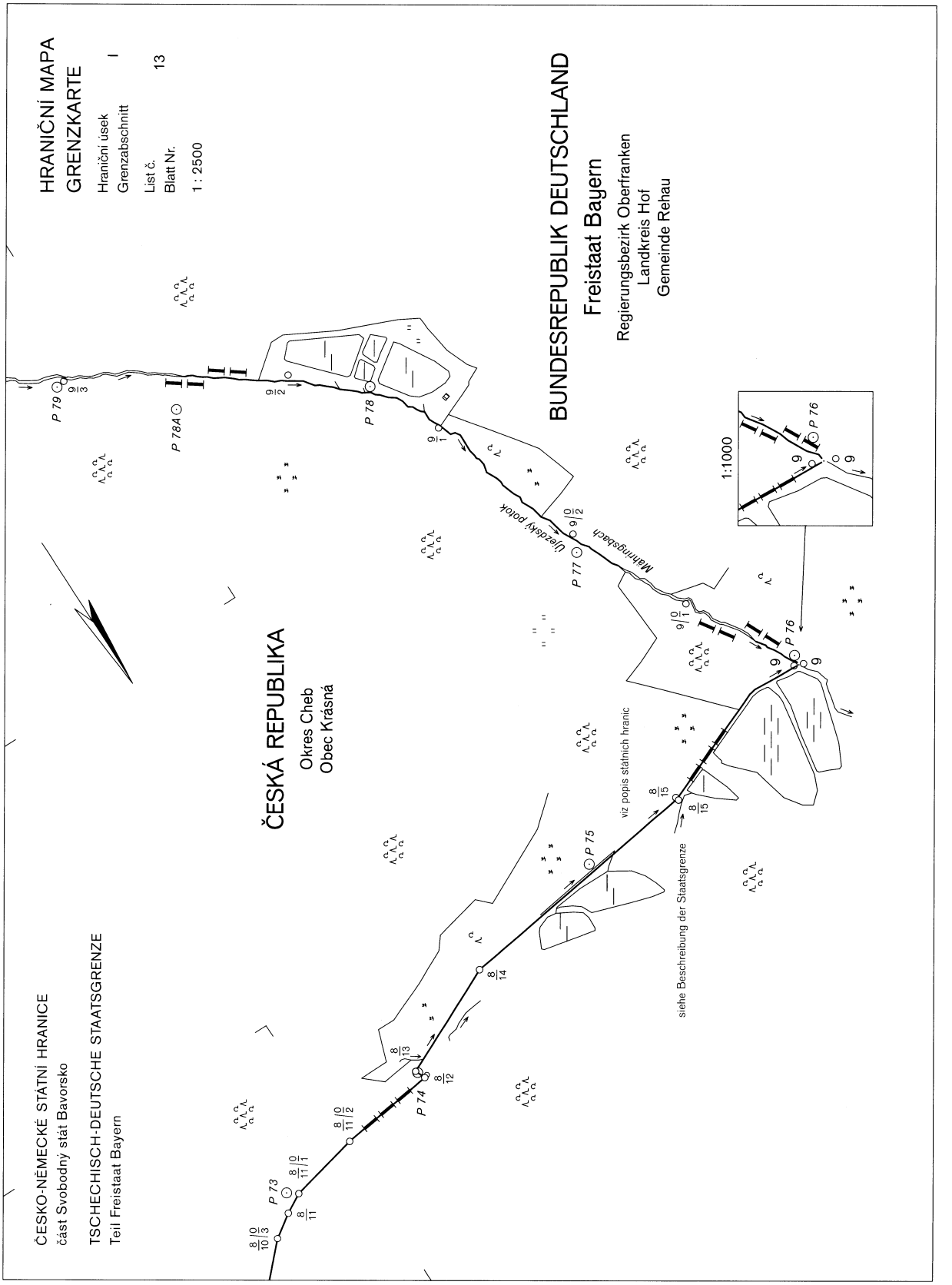
HRANIČNÍ MAPA
GRENZKARTE
Hraniční úsek
Grenzabschnitt I
List č.
Blatt Nr. 13
1 : 2500
BUNDESREPUBLIK DEUTSCHLAND
Freistaat Bayern
Regierungsbezirk Oberfranken
Landkreis Hof
Gemeinde Rehau
ČESKÁ REPUBLIKA
Okres Cheb
Obec Krásná
ČESKO-NĚMECKÉ STÁTNÍ HRANICE
část Svobodný stát Bavorsko
TSCHECHISCH-DEUTSCHE STAATSGRENZE
Teil Freistaat Bayern
Ujezdský potok
Mühlingsbach
viz popis státních hranic
siehe Beschreibung der Staatsgrenze
1:1000
P 73
P 74
P 75
P 76
P 77
P 78
P 78A
P 79

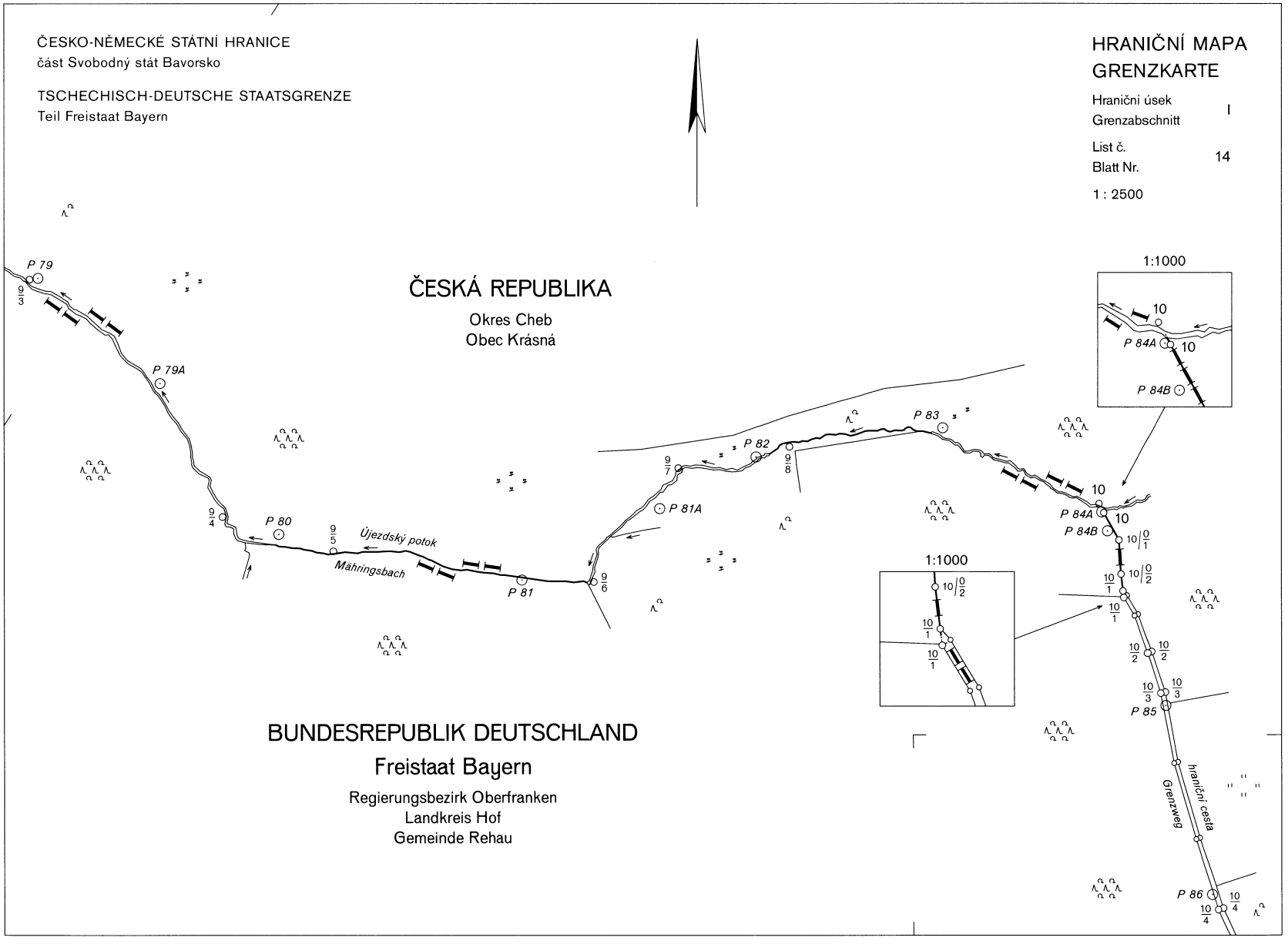
ČESKO-NĚMECKÉ STÁTNÍ HRANICE
část Svobodný stát Bavorsko
TSCHECHISCH-DEUTSCHE STAATSGRENZE
Teil Freistaat Bayern
HRANIČNÍ MAPA
GRENZKARTE
Hraniční úsek
Grenzabschnitt
I
List č.
Blatt Nr.
14
1 : 2500
ČESKÁ REPUBLIKA
Okres Cheb
Obec Krásná
BUNDESREPUBLIK DEUTSCHLAND
Freistaat Bayern
Regierungsbezirk Oberfranken
Landkreis Hof
Gemeinde Rehau
P 79
P 79A
P 80
P 81
P 81A
P 82
P 83
P 84A
P 84B
P 85
P 86
Újezdský potok
Mähringsbach
hraniční cesta
Grenzweg
1:1000
1:1000

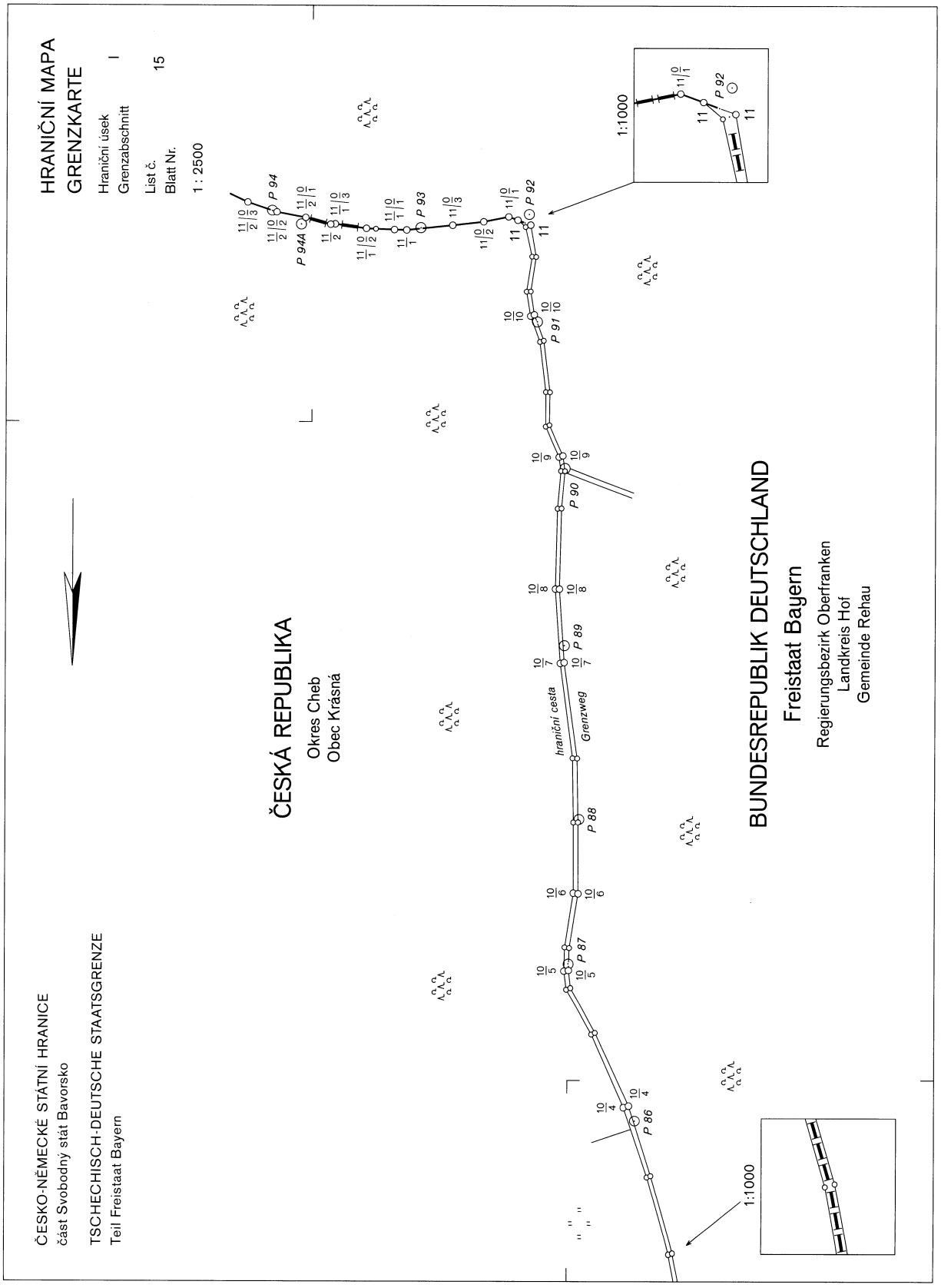
HRANIČNÍ MAPA
GRENZKARTE
Hraniční úsek
Grenzabschnitt I
List č. 15
Blatt Nr.
1 : 2500
ČESKO-NĚMECKÉ STÁTNÍ HRANICE
část Svobodný stát Bavorsko
TSCHECHISCH-DEUTSCHE STAATSGRENZE
Teil Freistaat Bayern
ČESKÁ REPUBLIKA
Okres Cheb
Obec Krásná
BUNDESREPUBLIK DEUTSCHLAND
Freistaat Bayern
Regierungsbezirk Oberfranken
Landkreis Hof
Gemeinde Rehau
hraniční cesta
Grenzweg
P 86
P 87
P 88
P 89
P 90
P 91
P 92
P 93
P 94
1:1000
1:1000

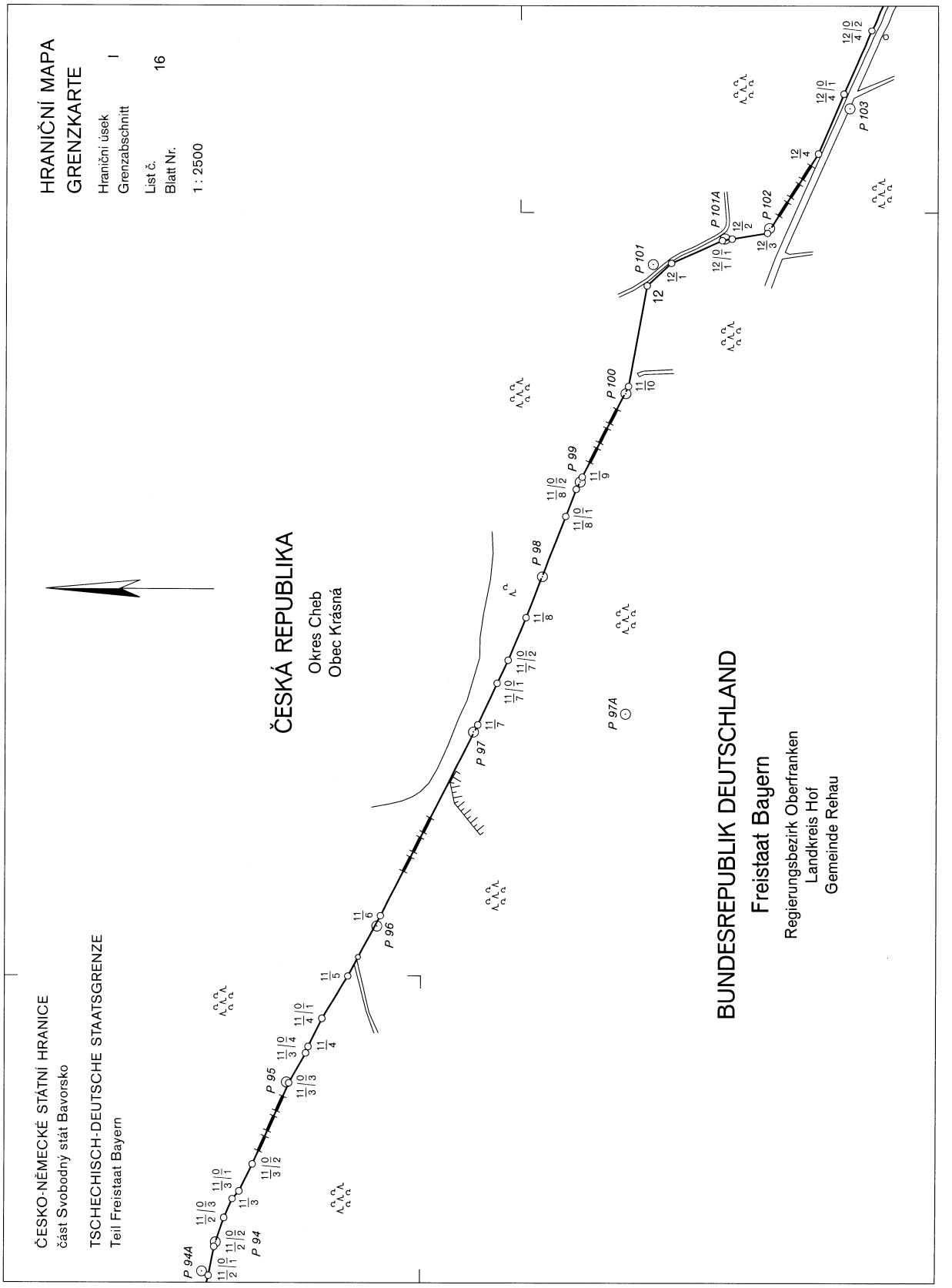
HRANIČNÍ MAPA
GRENZKARTE
Hraniční úsek
Grenzabschnitt I
List č. 16
Blatt Nr.
1 : 2500
ČESKO-NĚMECKÉ STÁTNÍ HRANICE
část Svobodný stát Bavorsko
TSCHECHISCH-DEUTSCHE STAATSGRENZE
Teil Freistaat Bayern
ČESKÁ REPUBLIKA
Okres Cheb
Obec Krásná
BUNDESREPUBLIK DEUTSCHLAND
Freistaat Bayern
Regierungsbezirk Oberfranken
Landkreis Hof
Gemeinde Rehau
P 94A
P 94
P 95
P 96
P 97
P 97A
P 98
P 99
P 100
P 101
P 101A
P 102
P 103
12

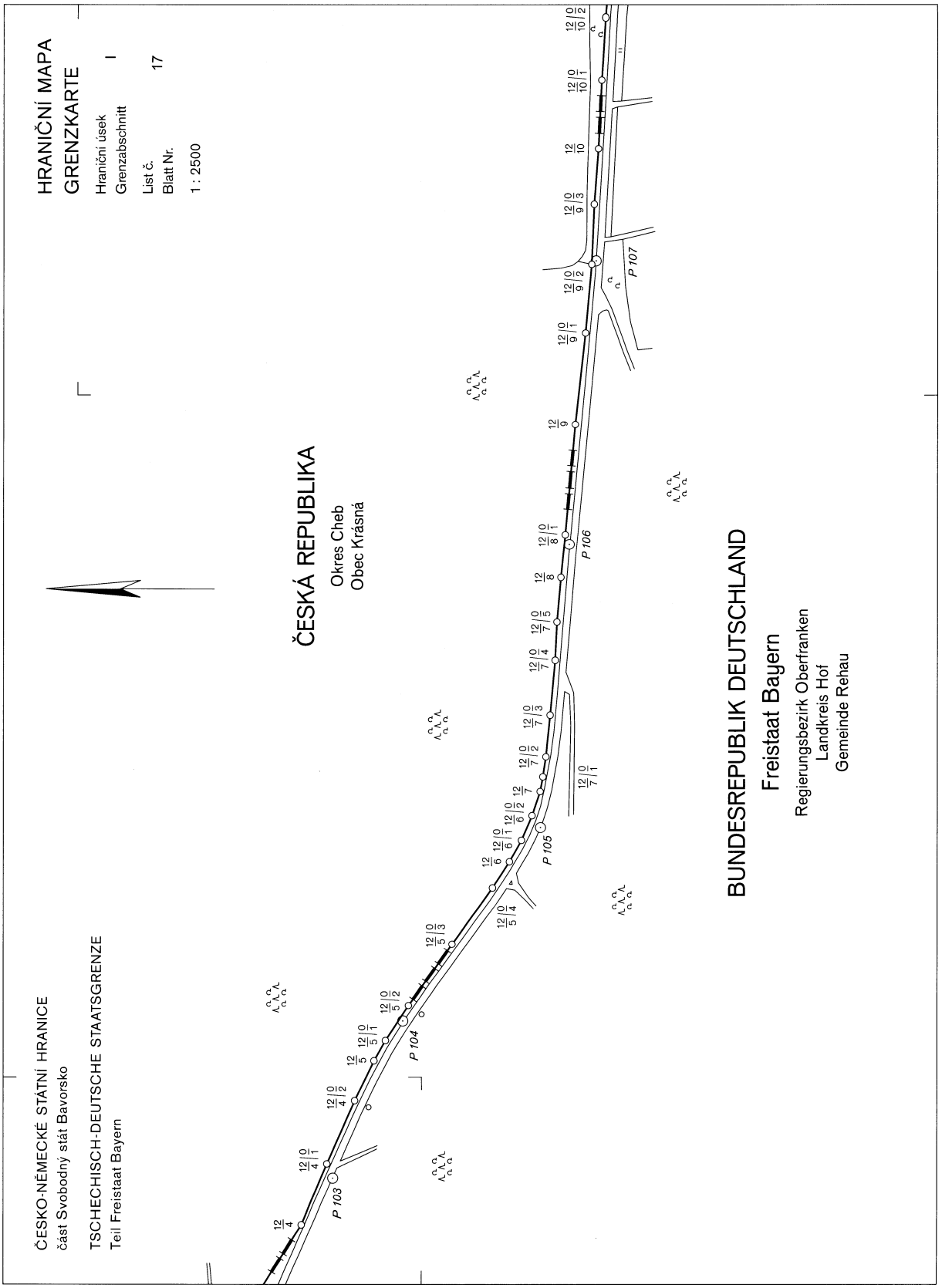
HRANIČNÍ MAPA
GRENZKARTE
Hraniční úsek
Grenzabschnitt I
List č.
Blatt Nr. 17
1 : 2500
ČESKO-NĚMECKÉ STÁTNÍ HRANICE
část Svobodný stát Bavorsko
TSCHECHISCH-DEUTSCHE STAATSGRENZE
Teil Freistaat Bayern
ČESKÁ REPUBLIKA
Okres Cheb
Obec Krásná
BUNDESREPUBLIK DEUTSCHLAND
Freistaat Bayern
Regierungsbezirk Oberfranken
Landkreis Hof
Gemeinde Rehau
P 103
P 104
P 105
P 106
P 107

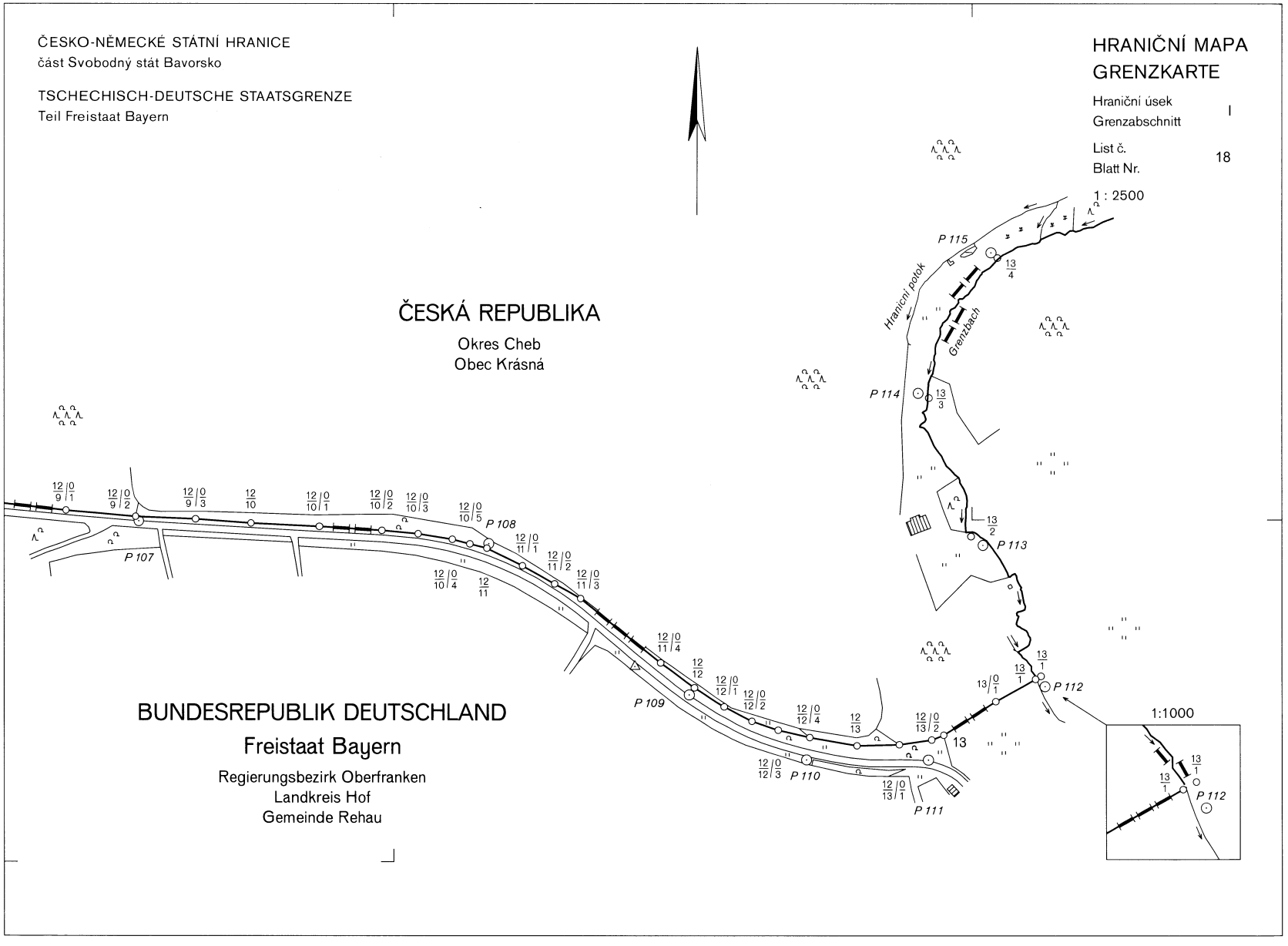
ČESKO-NĚMECKÉ STÁTNÍ HRANICE
část Svobodný stát Bavorsko
TSCHECHISCH-DEUTSCHE STAATSGRENZE
Teil Freistaat Bayern
HRANIČNÍ MAPA
GRENZKARTE
Hraniční úsek
Grenzabschnitt
I
List č.
Blatt Nr.
18
1 : 2500
ČESKÁ REPUBLIKA
Okres Cheb
Obec Krásná
BUNDESREPUBLIK DEUTSCHLAND
Freistaat Bayern
Regierungsbezirk Oberfranken
Landkreis Hof
Gemeinde Rehau
Hraniční potok
Grenzbach
P 107
P 108
P 109
P 110
P 111
P 112
P 113
P 114
P 115
13
1:1000

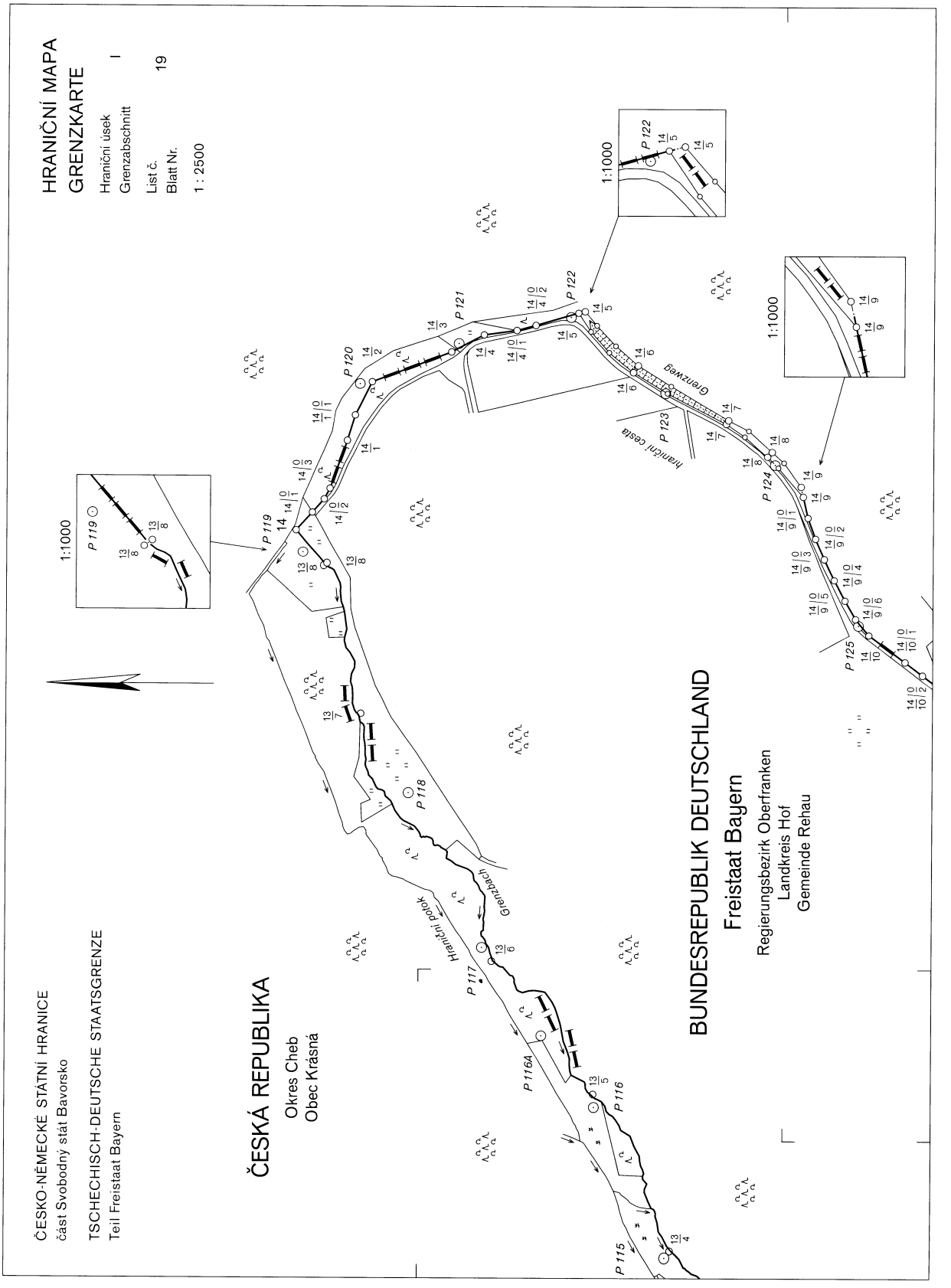
HRANIČNÍ MAPA
GRENZKARTE
Hraniční úsek
Grenzabschnitt
I
List č.
Blatt Nr.
19
1 : 2500
ČESKO-NĚMECKÉ STÁTNÍ HRANICE
část Svobodný stát Bavorsko
TSCHECHISCH-DEUTSCHE STAATSGRENZE
Teil Freistaat Bayern
ČESKÁ REPUBLIKA
Okres Cheb
Obec Krásná
BUNDESREPUBLIK DEUTSCHLAND
Freistaat Bayern
Regierungsbezirk Oberfranken
Landkreis Hof
Gemeinde Rehau
1:1000
1:1000
1:1000
Hraniční potok
Grenzbach
Hraniční cesta
Grenzweg
P 115
P 116
P 116A
P 117
P 118
P 119
P 120
P 121
P 122
P 123
P 124
P 125

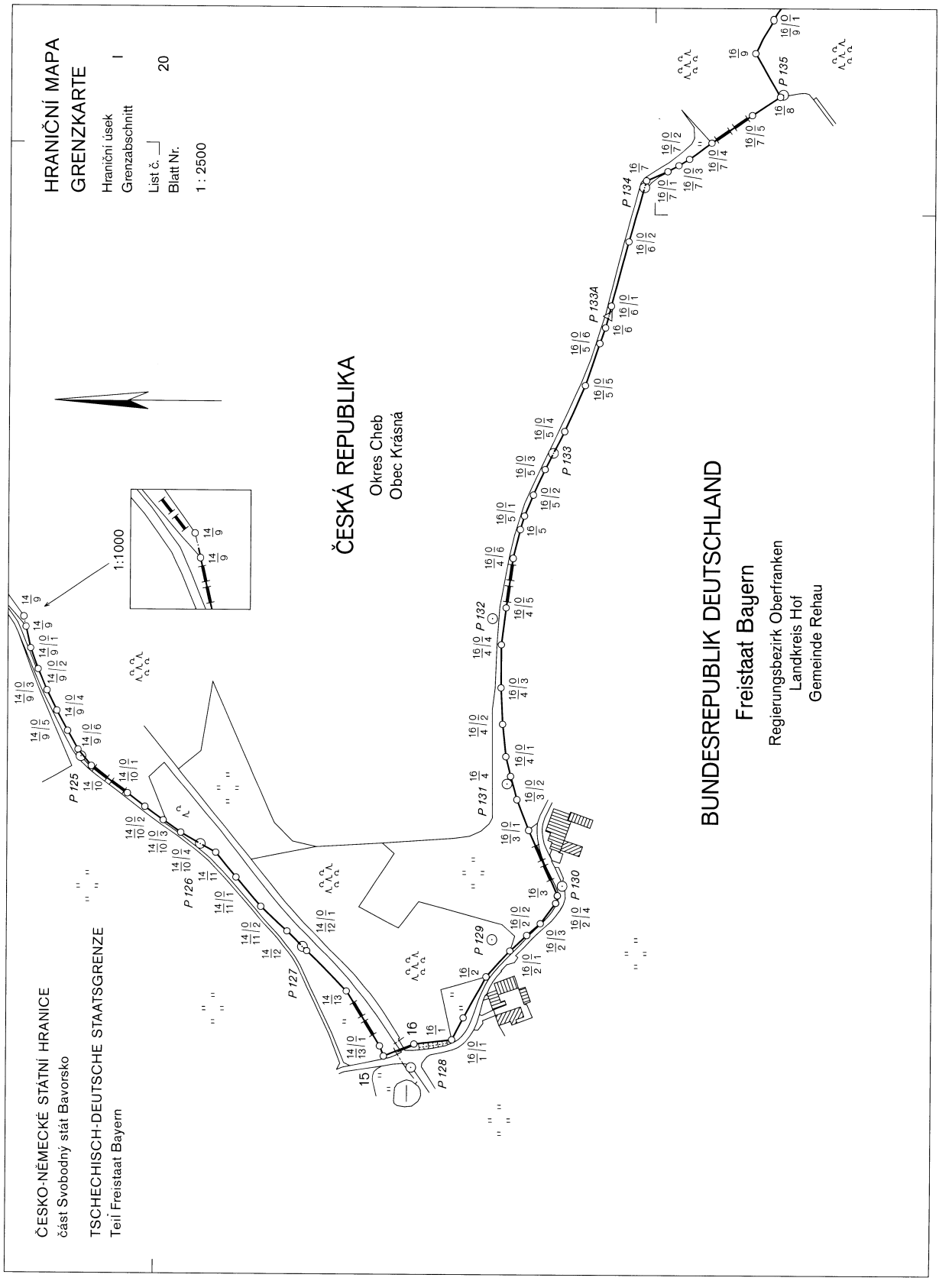
HRANIČNÍ MAPA
GRENZKARTE
Hraniční úsek
Grenzabschnitt I
List č. 20
Blatt Nr.
1 : 2500
ČESKÁ REPUBLIKA
Okres Cheb
Obec Krásná
BUNDESREPUBLIK DEUTSCHLAND
Freistaat Bayern
Regierungsbezirk Oberfranken
Landkreis Hof
Gemeinde Rehau
ČESKO-NĚMECKÉ STÁTNÍ HRANICE
část Svobodný stát Bavorsko
TSCHECHISCH-DEUTSCHE STAATSGRENZE
Teil Freistaat Bayern
1:1000
P 125
P 126
P 127
P 128
P 129
P 130
P 131
P 132
P 133
P 1334
P 134
P 135

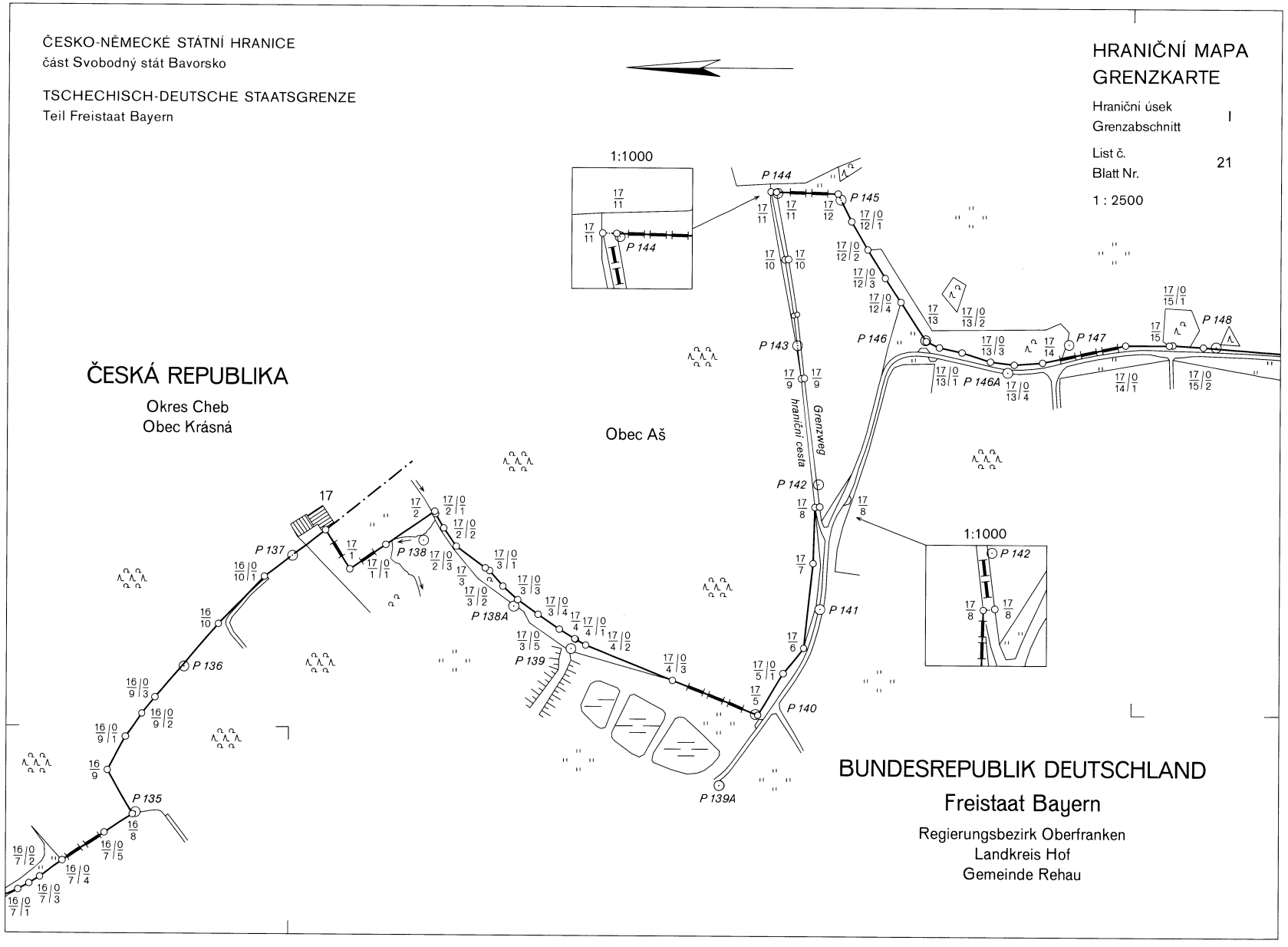
ČESKO-NĚMECKÉ STÁTNÍ HRANICE
část Svobodný stát Bavorsko
TSCHECHISCH-DEUTSCHE STAATSGRENZE
Teil Freistaat Bayern
HRANIČNÍ MAPA
GRENZKARTE
Hraniční úsek
Grenzabschnitt I
List č.
Blatt Nr. 21
1 : 2500
1:1000
1:1000
ČESKÁ REPUBLIKA
Okres Cheb
Obec Krásná
Obec Aš
hraniční cesta
Grenzweg
BUNDESREPUBLIK DEUTSCHLAND
Freistaat Bayern
Regierungsbezirk Oberfranken
Landkreis Hof
Gemeinde Rehau
P 135
P 136
P 137
P 138
P 138A
P 139
P 139A
P 140
P 141
P 142
P 143
P 144
P 145
P 146
P 146A
P 147
P 148

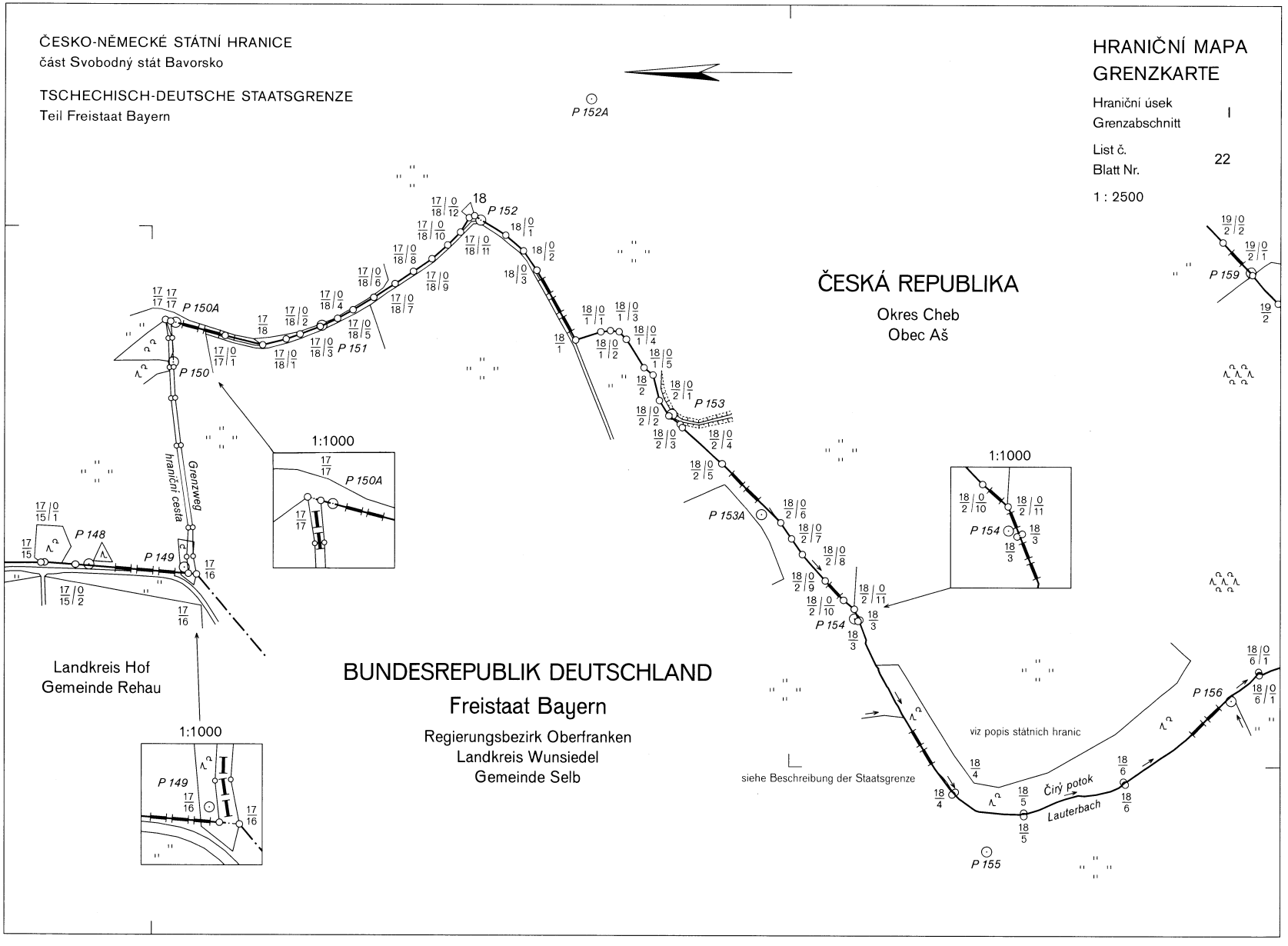
ČESKO-NĚMECKÉ STÁTNÍ HRANICE
část Svobodný stát Bavorsko
TSCHECHISCH-DEUTSCHE STAATSGRENZE
Teil Freistaat Bayern
HRANIČNÍ MAPA
GRENZKARTE
Hraniční úsek
Grenzabschnitt I
List č.
Blatt Nr. 22
1 : 2500
ČESKÁ REPUBLIKA
Okres Cheb
Obec Aš
BUNDESREPUBLIK DEUTSCHLAND
Freistaat Bayern
Regierungsbezirk Oberfranken
Landkreis Wunsiedel
Gemeinde Selb
Landkreis Hof
Gemeinde Rehau
P 150A
P 150
P 151
P 152
P 152A
P 153
P 153A
P 154
P 155
P 156
P 148
P 149
P 159
hraniční cesta
Grenzweg
1:1000
viz popis státních hranic
siehe Beschreibung der Staatsgrenze
Čirý potok
Lauterbach

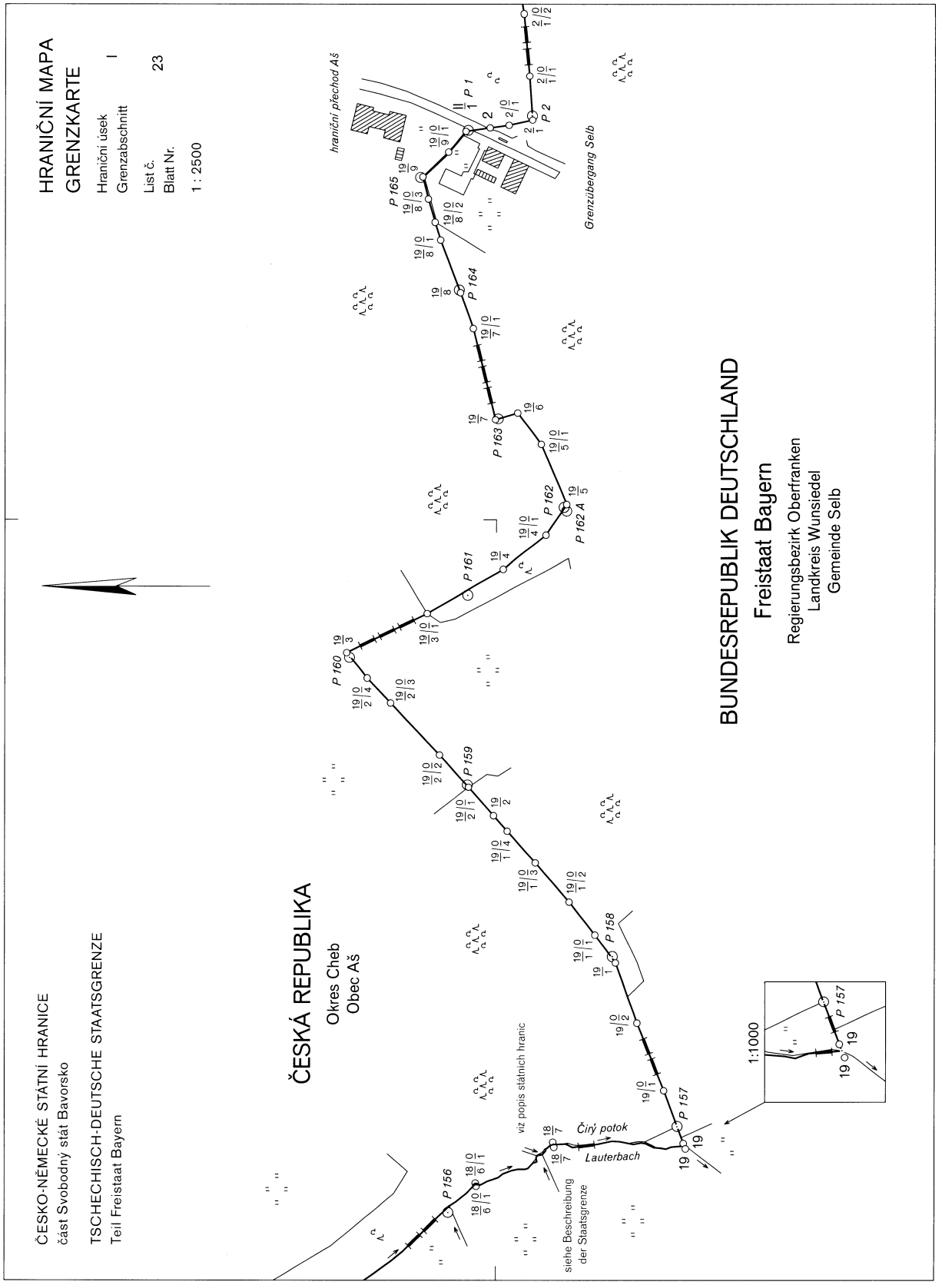
HRANIČNÍ MAPA
GRENZKARTE
Hraniční úsek
Grenzabschnitt
I
List č.
Blatt Nr.
23
1 : 2500
ČESKO-NĚMECKÉ STÁTNÍ HRANICE
část Svobodný stát Bavorsko
TSCHECHISCH-DEUTSCHE STAATSGRENZE
Teil Freistaat Bayern
ČESKÁ REPUBLIKA
Okres Cheb
Obec Aš
BUNDESREPUBLIK DEUTSCHLAND
Freistaat Bayern
Regierungsbezirk Oberfranken
Landkreis Wunsiedel
Gemeinde Selb
hraniční přechod Aš
Grenzübergang Selb
P 156
P 157
P 158
P 159
P 160
P 161
P 162
P 162 A
P 163
P 164
P 165
P 1
P 2
Činý potok
Lauterbach
viz popis státních hranic
siehe Beschreibung der Staatsgrenze
1:1000

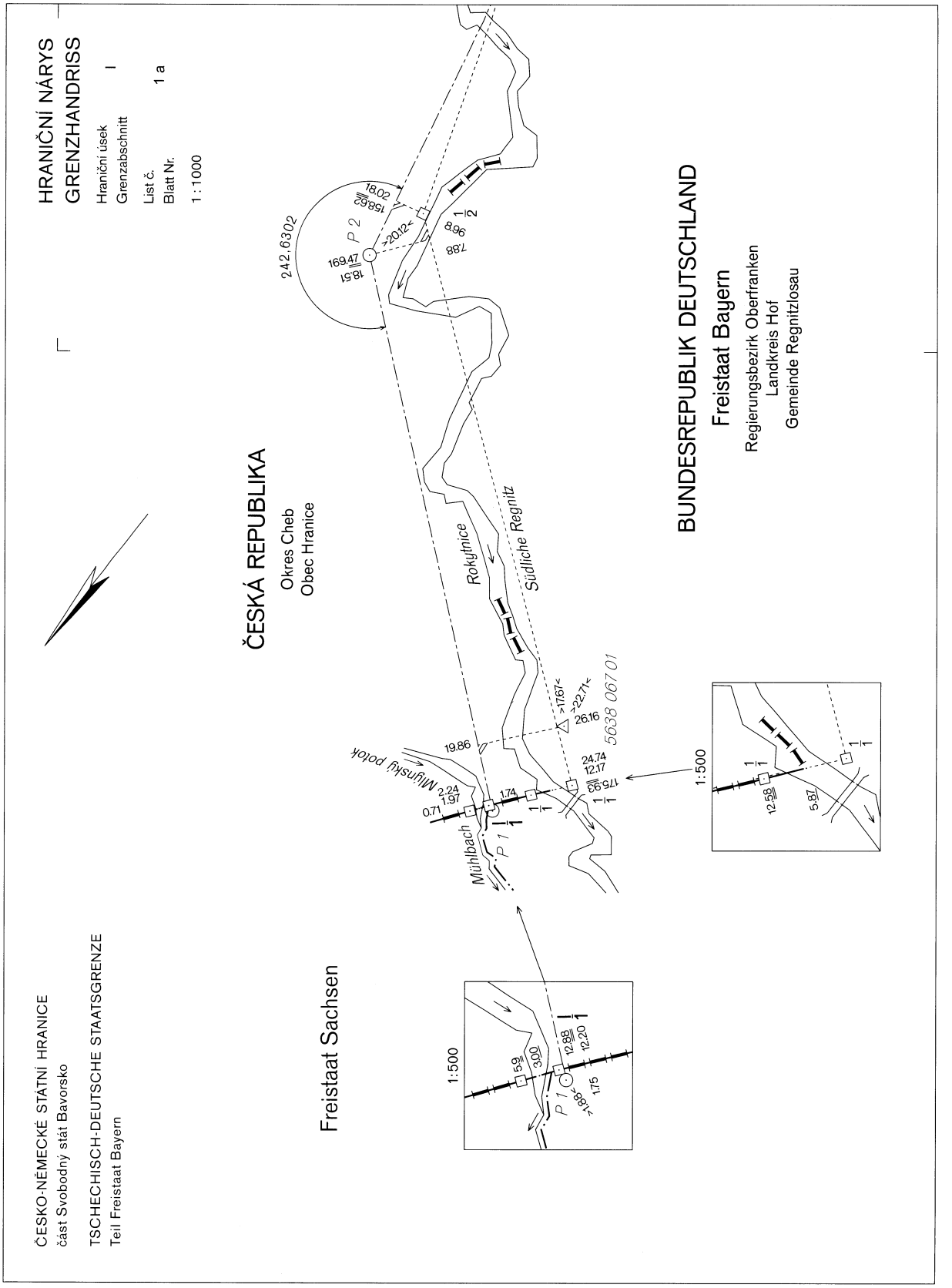
ČESKO-NĚMECKÉ STÁTNÍ HRANICE
část Svobodný stát Bavorsko
TSCHECHISCH-DEUTSCHE STAATSGRENZE
Teil Freistaat Bayern
HRANIČNÍ NÁRYS
GRENZHANDRISS
Hraniční úsek
Grenzabschnitt I
List č. 1 a
Blatt Nr.
1 : 1000
ČESKÁ REPUBLIKA
Okres Cheb
Obec Hranice
Freistaat Sachsen
BUNDESREPUBLIK DEUTSCHLAND
Freistaat Bayern
Regierungsbezirk Oberfranken
Landkreis Hof
Gemeinde Regnitzlosau
Rokytnice
Südliche Regnitz
Mühlbach
Mlýnský potok
5638 00701
242,6302
P 1
P 2
1:500
1:500

ČESKO-NĚMECKÉ STÁTNÍ HRANICE
část Svobodný stát Bavorsko

TSCHECHISCH-DEUTSCHE STAATSGRENZE
Teil Freistaat Bayern

HRANIČNÍ NÁRYS
GRENZHANDRISS

Hraniční úsek / Grenzabschnitt: I

List č. / Blatt Nr.: 1 b

1 : 1000

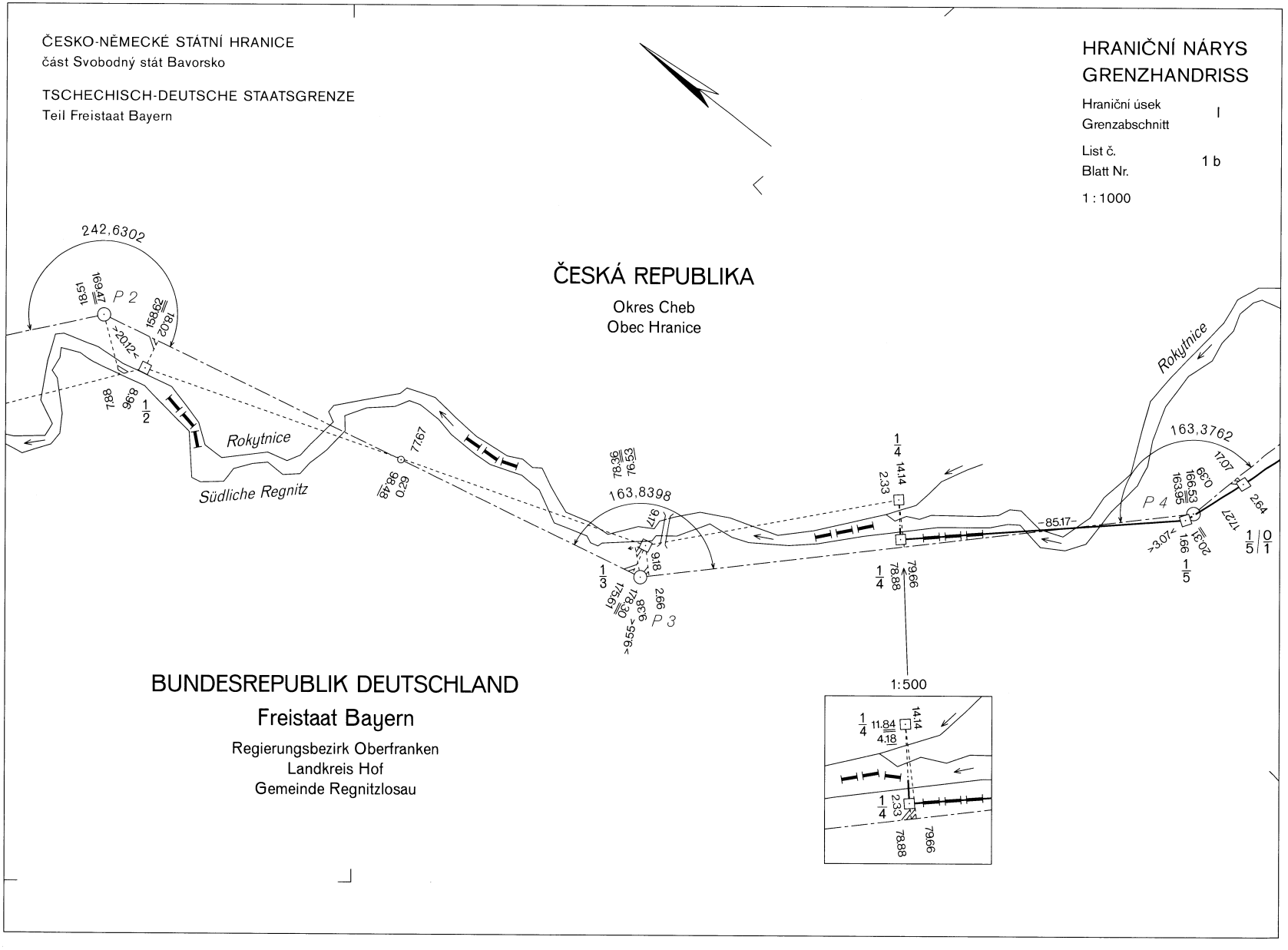

ČESKÁ REPUBLIKA

Okres Cheb
Obec Hranice

BUNDESREPUBLIK DEUTSCHLAND

Freistaat Bayern

Regierungsbezirk Oberfranken
Landkreis Hof
Gemeinde Regnitzlosau

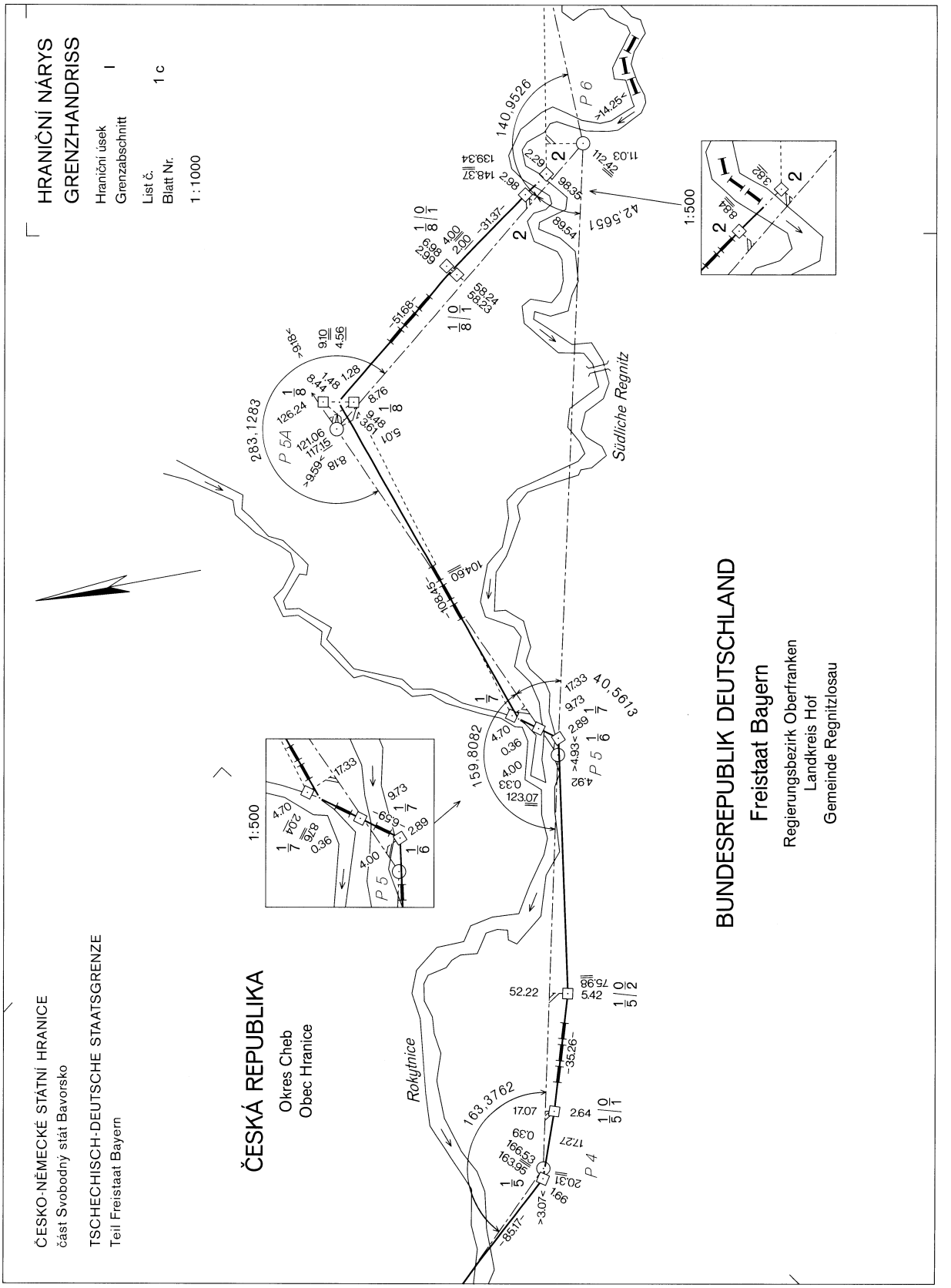
HRANIČNÍ NÁRYS
GRENZHANDRISS
Hraniční úsek
Grenzabschnitt I
List č.
Blatt Nr. 1 c
1 : 1000
ČESKO-NĚMECKÉ STÁTNÍ HRANICE
část Svobodný stát Bavorsko
TSCHECHISCH-DEUTSCHE STAATSGRENZE
Teil Freistaat Bayern
ČESKÁ REPUBLIKA
Okres Cheb
Obec Hranice
BUNDESREPUBLIK DEUTSCHLAND
Freistaat Bayern
Regierungsbezirk Oberfranken
Landkreis Hof
Gemeinde Regnitzlosau
Südliche Regnitz
Rokytnice
1:500
P 4
P 5
P 5A
P 6
140,9526
42,5651
40,5613
159,8082
163,3762
283,1283

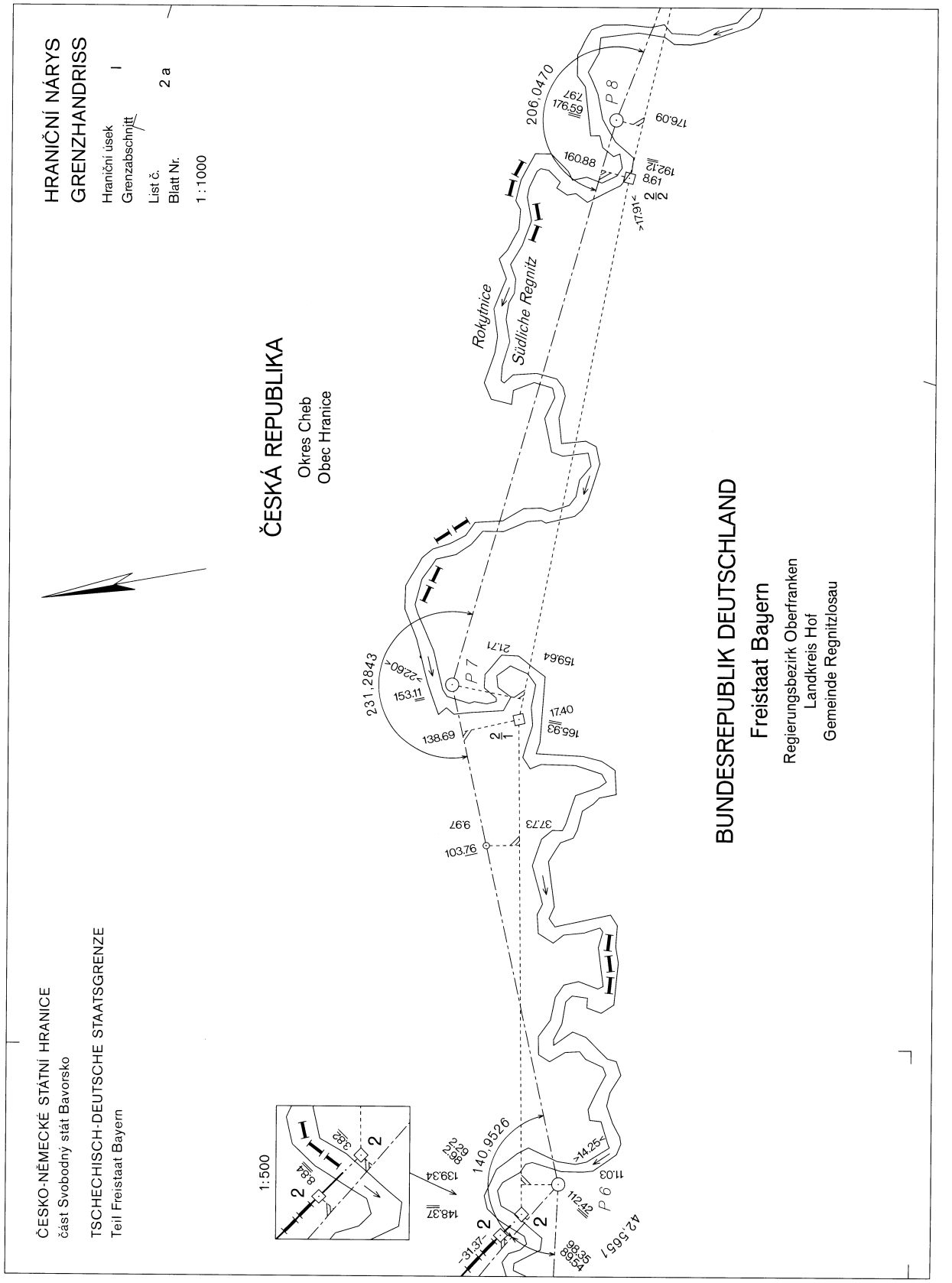
HRANIČNÍ NÁRYS
GRENZHANDRISS
Hraniční úsek
Grenzabschnitt
List č.
Blatt Nr.
1 : 1000
ČESKÁ REPUBLIKA
Okres Cheb
Obec Hranice
BUNDESREPUBLIK DEUTSCHLAND
Freistaat Bayern
Regierungsbezirk Oberfranken
Landkreis Hof
Gemeinde Regnitzlosau
ČESKO-NĚMECKÉ STÁTNÍ HRANICE
část Svobodný stát Bavorsko
TSCHECHISCH-DEUTSCHE STAATSGRENZE
Teil Freistaat Bayern
Rokytnice
Südliche Regnitz
206,0470
231,2843
140,9526
42,5651
P 6
P 7
P 8
1:500

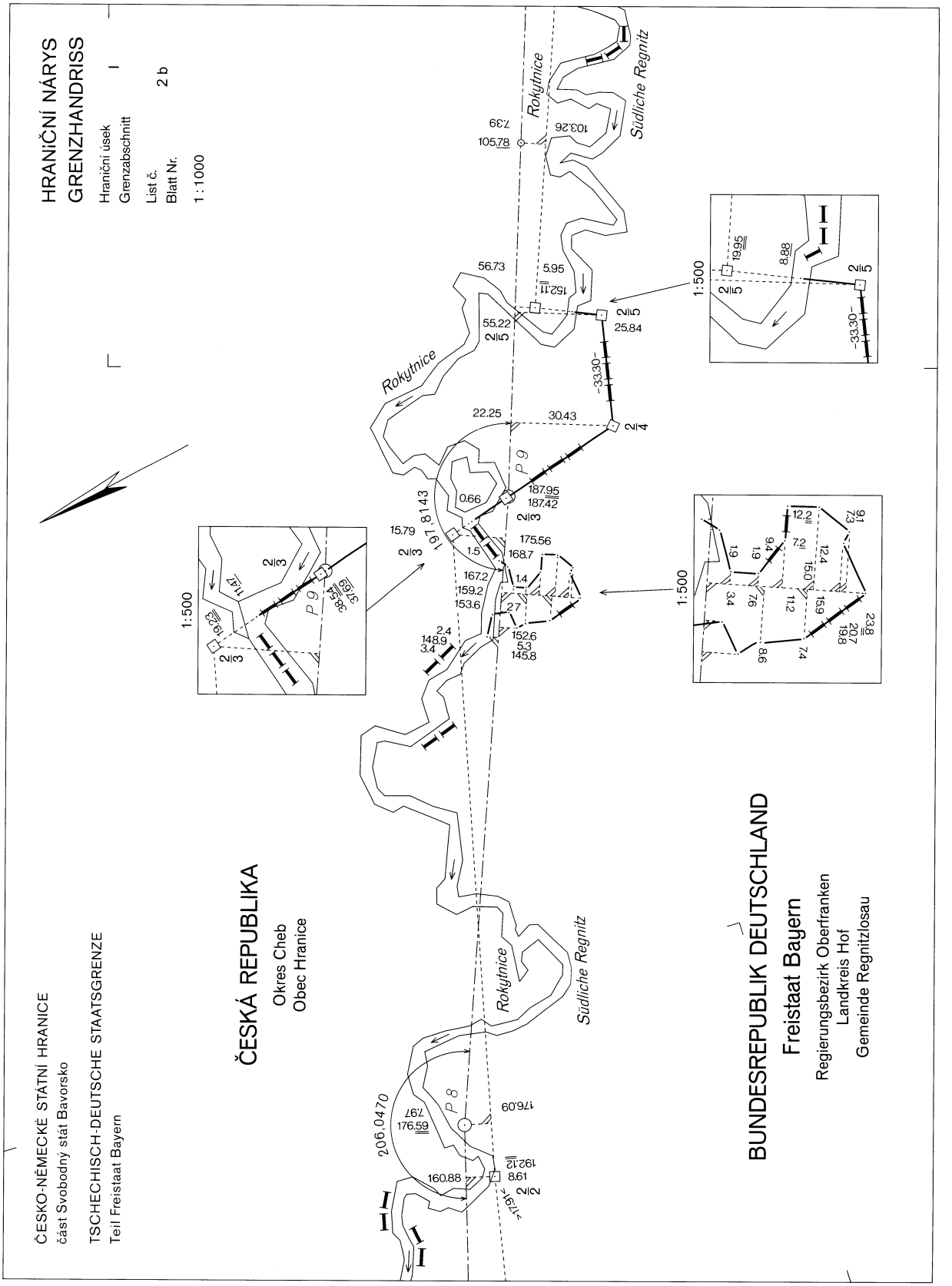
HRANIČNÍ NÁRYS
GRENZHANDRISS
Hraniční úsek
Grenzabschnitt I
List č. 2 b
Blatt Nr.
1:1000
ČESKO-NĚMECKÉ STÁTNÍ HRANICE
část Svobodný stát Bavorsko
TSCHECHISCH-DEUTSCHE STAATSGRENZE
Teil Freistaat Bayern
ČESKÁ REPUBLIKA
Okres Cheb
Obec Hranice
BUNDESREPUBLIK DEUTSCHLAND
Freistaat Bayern
Regierungsbezirk Oberfranken
Landkreis Hof
Gemeinde Regnitzlosau
Rokytnice
Südliche Regnitz
P 8
P 9
1:500

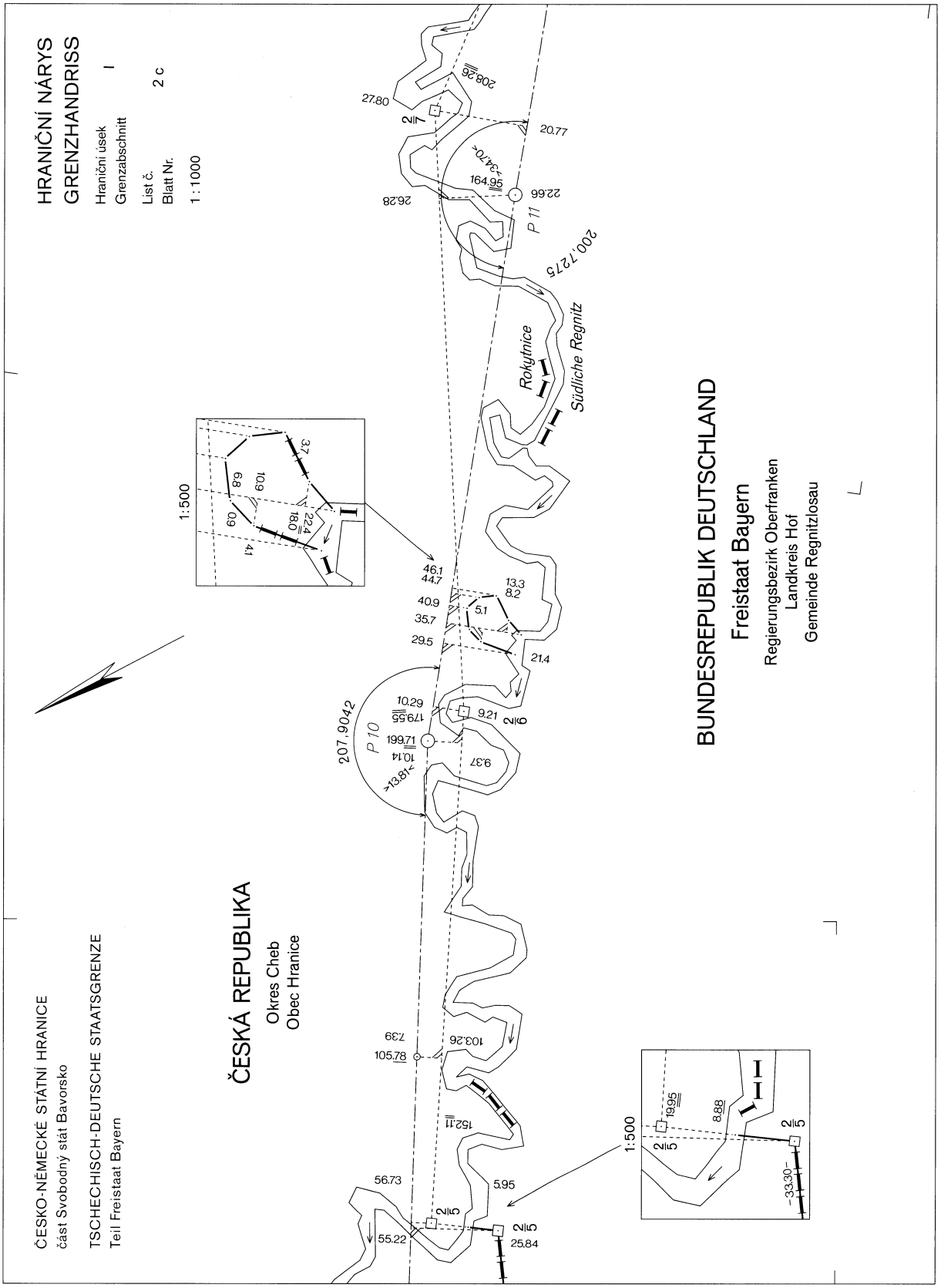
HRANIČNÍ NÁRYS
GRENZHANDRISS
Hraniční úsek I
Grenzabschnitt
List č. 2 c
Blatt Nr.
1 : 1000
ČESKO-NĚMECKÉ STÁTNÍ HRANICE
část Svobodný stát Bavorsko
TSCHECHISCH-DEUTSCHE STAATSGRENZE
Teil Freistaat Bayern
ČESKÁ REPUBLIKA
Okres Cheb
Obec Hranice
BUNDESREPUBLIK DEUTSCHLAND
Freistaat Bayern
Regierungsbezirk Oberfranken
Landkreis Hof
Gemeinde Regnitzlosau
Rokytnice
Südliche Regnitz
P 10
P 11
1:500
1:500

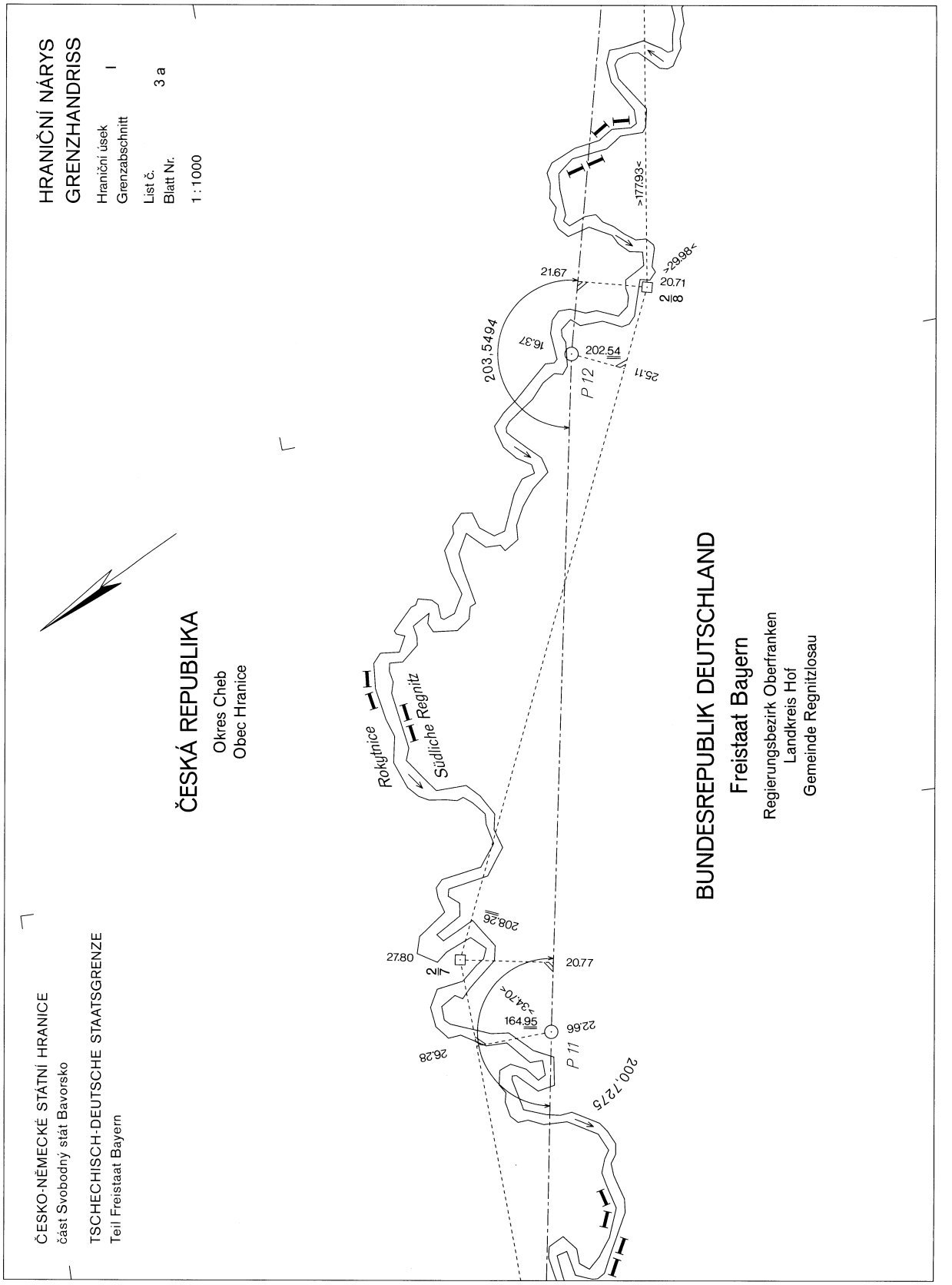
HRANIČNÍ NÁRYS
GRENZHANDRISS
Hraniční úsek
Grenzabschnitt
I
List č.
Blatt Nr.
3 a
1 : 1000
ČESKÁ REPUBLIKA
Okres Cheb
Obec Hranice
BUNDESREPUBLIK DEUTSCHLAND
Freistaat Bayern
Regierungsbezirk Oberfranken
Landkreis Hof
Gemeinde Regnitzlosau
ČESKO-NĚMECKÉ STÁTNÍ HRANICE
část Svobodný stát Bavorsko
TSCHECHISCH-DEUTSCHE STAATSGRENZE
Teil Freistaat Bayern
Rokytnice
Südliche Regnitz
203,5494
16.37
21.67
202.54
25.11
P 12
20.71
>29.98<
>177.93<
208.26
27.80
20.77
>34.70<
164.95
22.66
26.28
P 11
200,7275

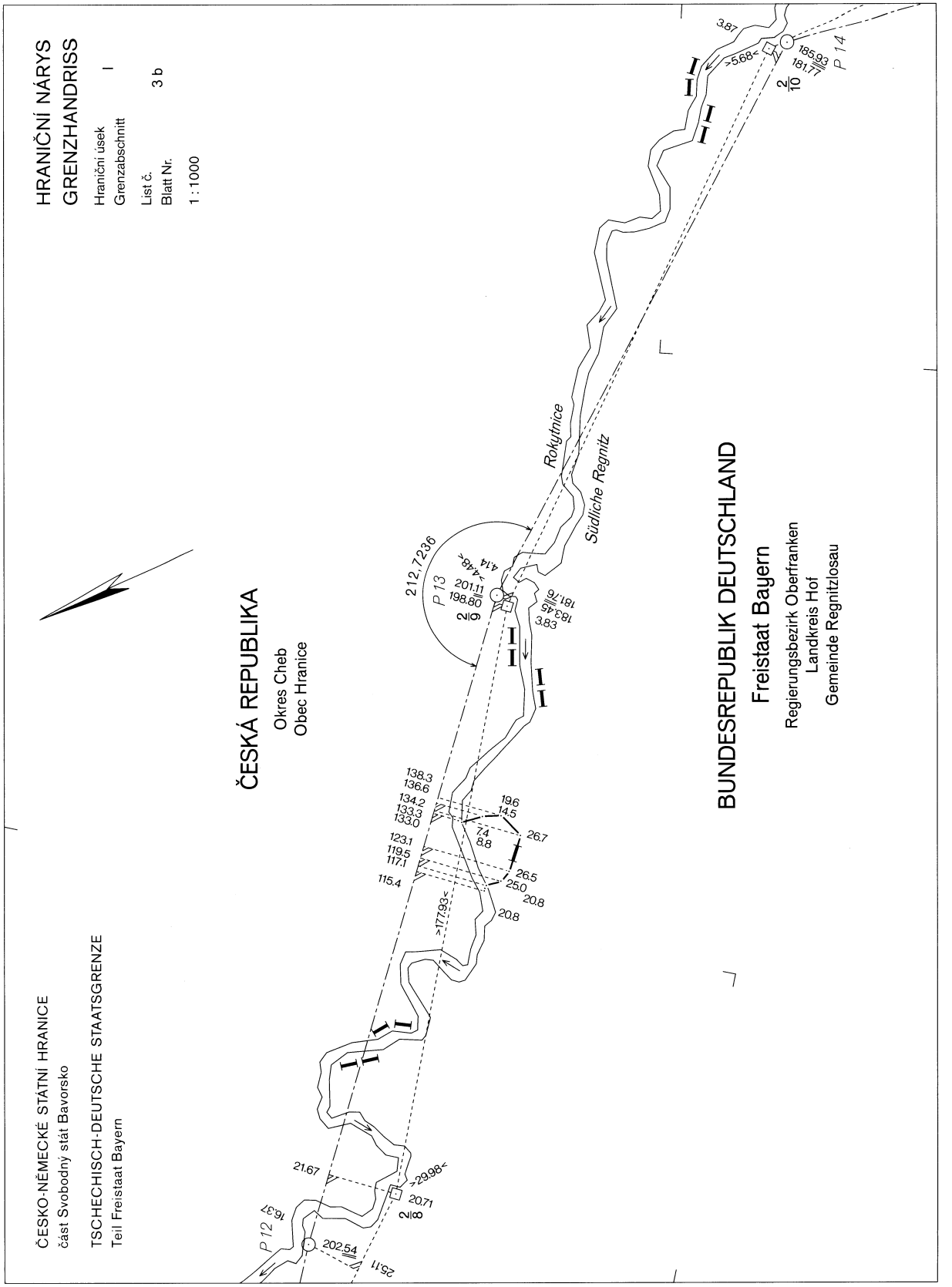
HRANIČNÍ NÁRYS
GRENZHANDRISS
Hraniční úsek
Grenzabschnitt
I
List č.
Blatt Nr.
3 b
1 : 1000
ČESKÁ REPUBLIKA
Okres Cheb
Obec Hranice
BUNDESREPUBLIK DEUTSCHLAND
Freistaat Bayern
Regierungsbezirk Oberfranken
Landkreis Hof
Gemeinde Regnitzlosau
ČESKO-NĚMECKÉ STÁTNÍ HRANICE
část Svobodný stát Bavorsko
TSCHECHISCH-DEUTSCHE STAATSGRENZE
Teil Freistaat Bayern
Rokytnice
Südliche Regnitz
P 12
P 13
P 14
212,7236
202.54
25.11
16.37
21.67
20.71
>29.98<
>177.93<
115.4
117.1
119.5
123.1
133.0
133.3
134.2
136.6
138.3
20.8
25.0
26.5
26.7
14.5
19.6
8.8
7.4
3.83
183.45
181.76
4.14
>4.48<
201.11
198.80
3.87
>5.68<
181.77
185.93

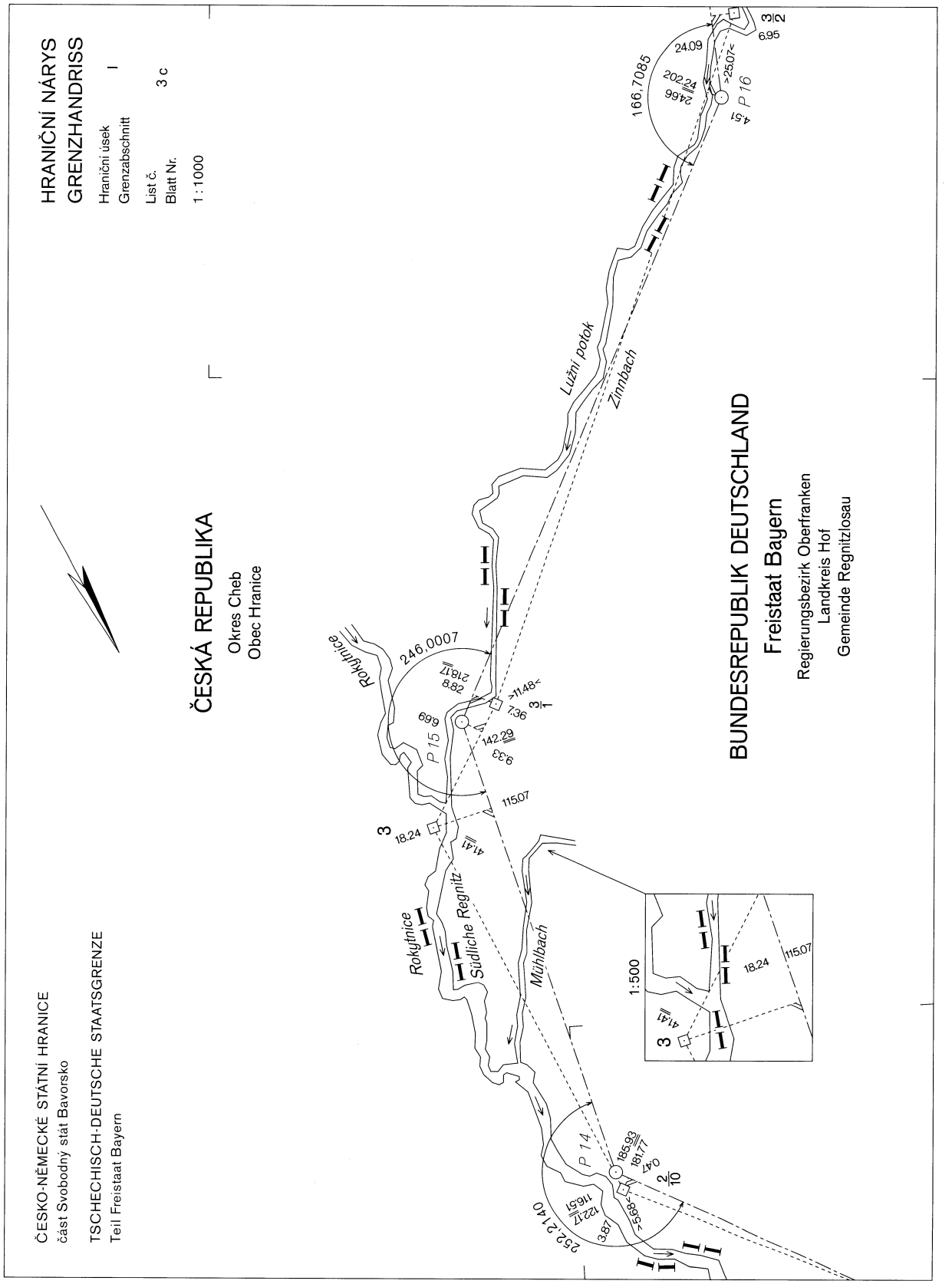
HRANIČNÍ NÁRYS
GRENZHANDRISS
Hraniční úsek
Grenzabschnitt I
List č.
Blatt Nr. 3 c
1 : 1000
ČESKÁ REPUBLIKA
Okres Cheb
Obec Hranice
BUNDESREPUBLIK DEUTSCHLAND
Freistaat Bayern
Regierungsbezirk Oberfranken
Landkreis Hof
Gemeinde Regnitzlosau
ČESKO-NĚMECKÉ STÁTNÍ HRANICE
část Svobodný stát Bavorsko
TSCHECHISCH-DEUTSCHE STAATSGRENZE
Teil Freistaat Bayern
Rokytnice
Südliche Regnitz
Lužní potok
Zinnbach
Mühlbach
P 15
P 16
P 14
246,0007
166,7085
252,2140
1:500

ČESKO-NĚMECKÉ STÁTNÍ HRANICE
část Svobodný stát Bavorsko

TSCHECHISCH-DEUTSCHE STAATSGRENZE
Teil Freistaat Bayern

HRANIČNÍ NÁRYS
GRENZHANDRISS

Hraniční úsek
Grenzabschnitt I

List č.
Blatt Nr. 3 d

1 : 1000

ČESKÁ REPUBLIKA

Okres Cheb
Obec Hranice

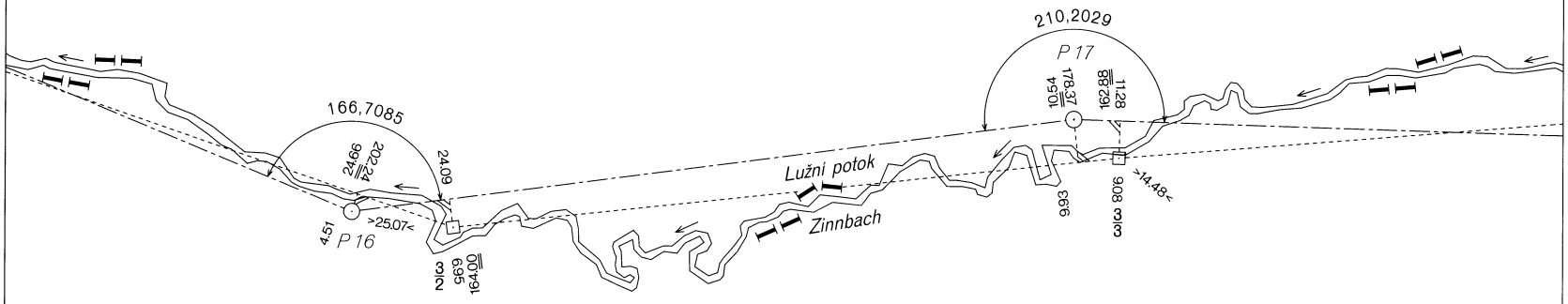

BUNDESREPUBLIK DEUTSCHLAND

Freistaat Bayern

Regierungsbezirk Oberfranken
Landkreis Hof
Gemeinde Regnitzlosau

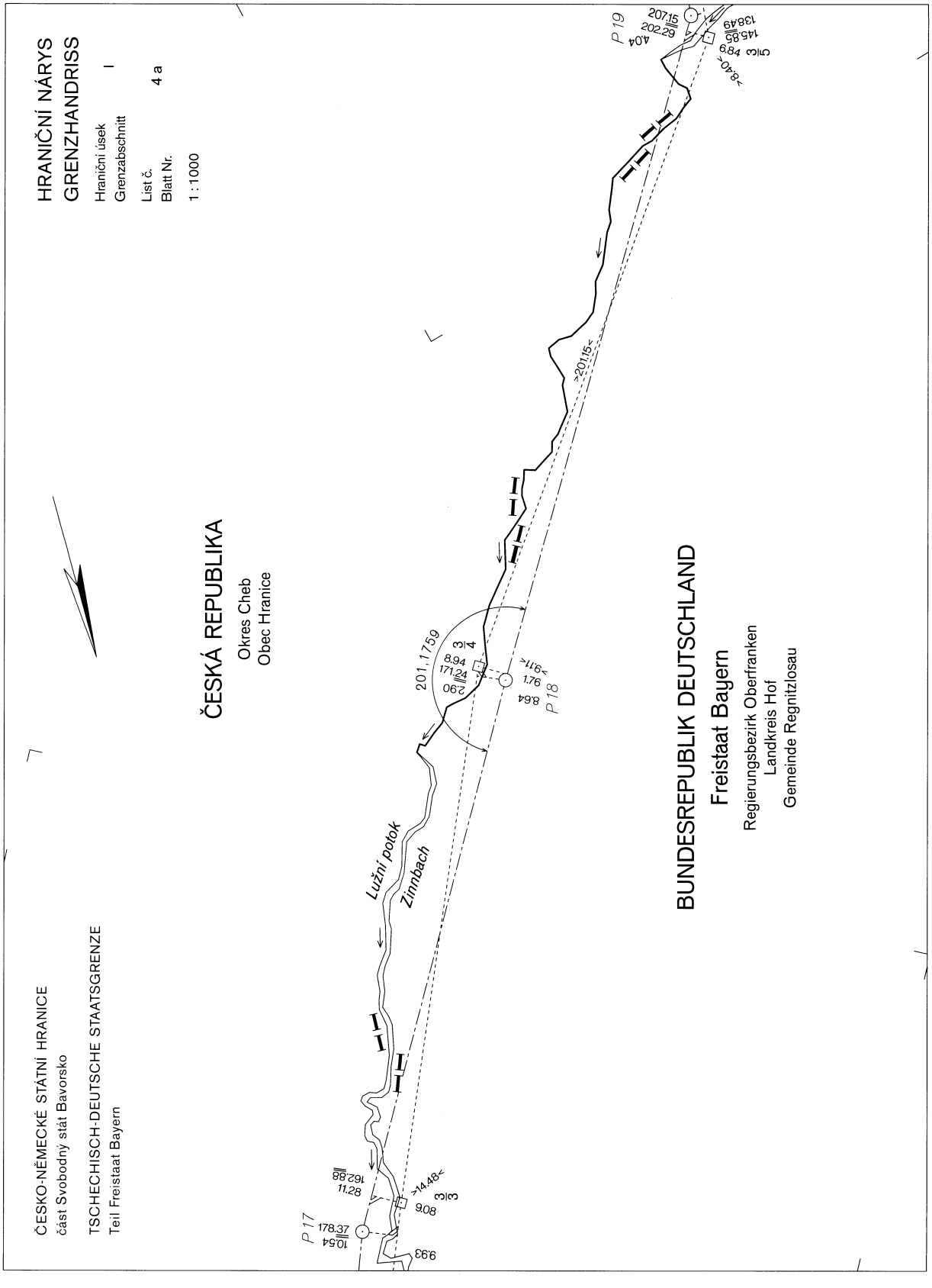
HRANIČNÍ NÁRYS
GRENZHANDRISS
Hraniční úsek
Grenzabschnitt
I
List č.
Blatt Nr.
4 a
1 : 1000
ČESKÁ REPUBLIKA
Okres Cheb
Obec Hranice
BUNDESREPUBLIK DEUTSCHLAND
Freistaat Bayern
Regierungsbezirk Oberfranken
Landkreis Hof
Gemeinde Regnitzlosau
ČESKO-NĚMECKÉ STÁTNÍ HRANICE
část Svobodný stát Bavorsko
TSCHECHISCH-DEUTSCHE STAATSGRENZE
Teil Freistaat Bayern
Lužní potok
Zinnbach
P 17
P 18
P 19
201,1759
207,15
202,29
138,49
145,85
9,84
4,04
>8,40<
>201,15<
8,94
171,24
2,90
1,76
8,64
>9,11<
162,88
11,28
>14,48<
9,08
178,37
10,54
9,93

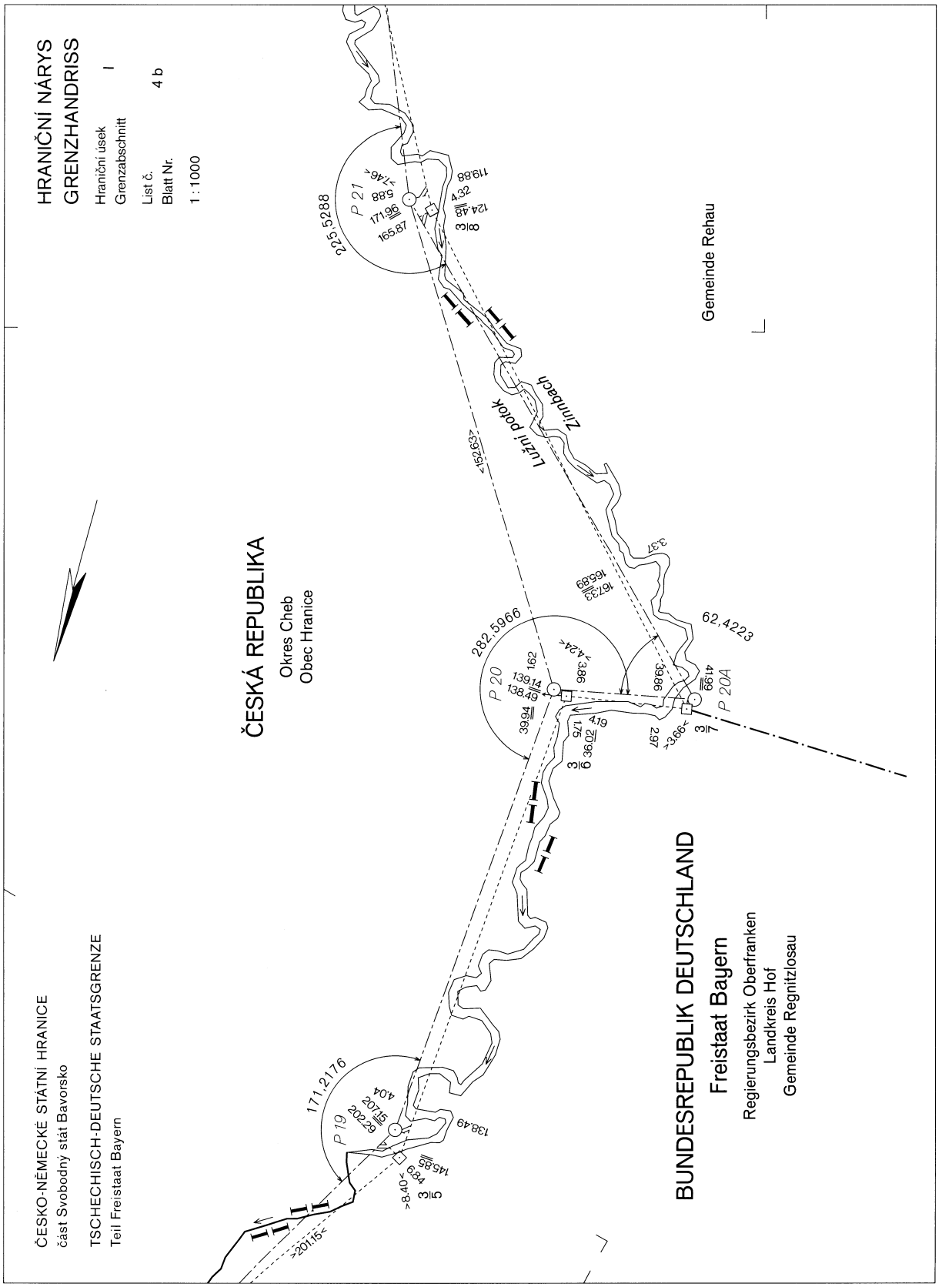
HRANIČNÍ NÁRYS
GRENZHANDRISS
Hraniční úsek I
Grenzabschnitt
List č. 4 b
Blatt Nr.
1 : 1000
ČESKÁ REPUBLIKA
Okres Cheb
Obec Hranice
BUNDESREPUBLIK DEUTSCHLAND
Freistaat Bayern
Regierungsbezirk Oberfranken
Landkreis Hof
Gemeinde Regnitzlosau
Gemeinde Rehau
ČESKO-NĚMECKÉ STÁTNÍ HRANICE
část Svobodný stát Bavorsko
TSCHECHISCH-DEUTSCHE STAATSGRENZE
Teil Freistaat Bayern
Lužní potok
Zinnbach
P 19
P 20
P 20A
P 21
171,2176
282,5966
62,4223
225,5288
<201.15<
<152.63>

ČESKO-NĚMECKÉ STÁTNÍ HRANICE
část Svobodný stát Bavorsko

TSCHECHISCH-DEUTSCHE STAATSGRENZE
Teil Freistaat Bayern

HRANIČNÍ NÁRYS
GRENZHANDRISS

Hraniční úsek / Grenzabschnitt: I

List č. / Blatt Nr.: 4 c

1 : 1000

ČESKÁ REPUBLIKA

Okres Cheb
Obec Hranice

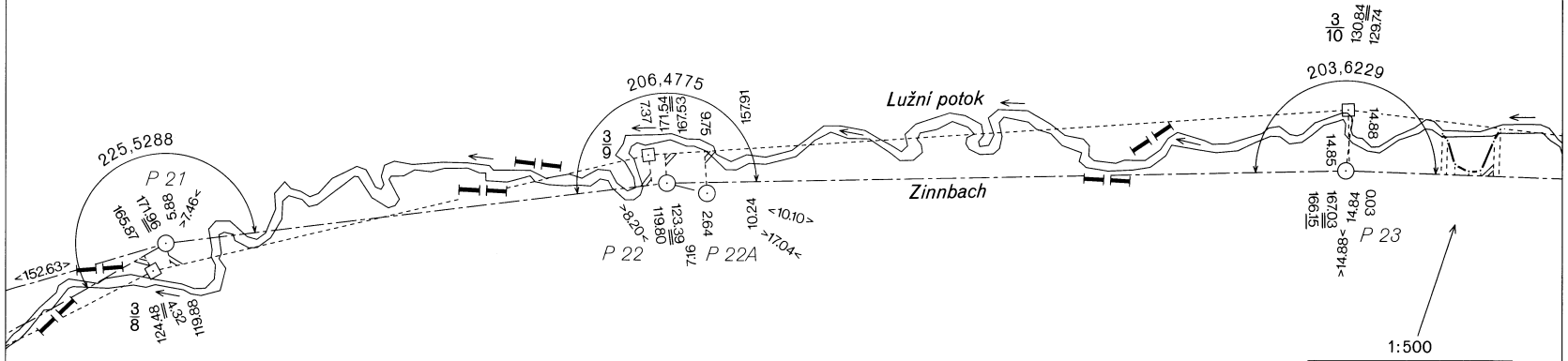

BUNDESREPUBLIK DEUTSCHLAND

Freistaat Bayern

Regierungsbezirk Oberfranken
Landkreis Hof
Gemeinde Rehau

1:500

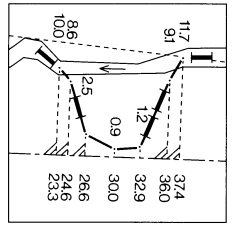

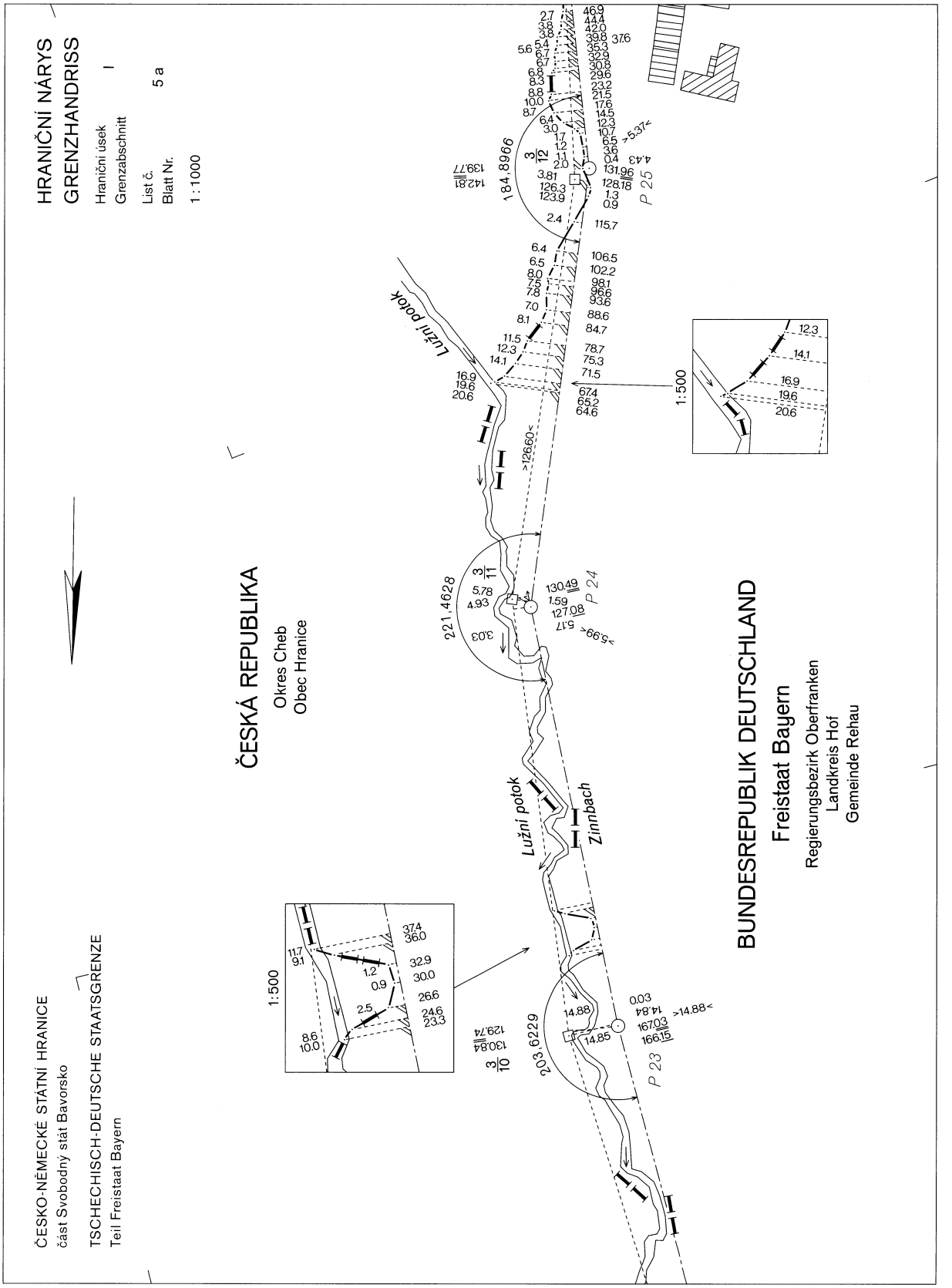
HRANIČNÍ NÁRYS
GRENZHANDRISS
Hraniční úsek
Grenzabschnitt
I
List č.
Blatt Nr.
5 a
1 : 1000
ČESKO-NĚMECKÉ STÁTNÍ HRANICE
část Svobodný stát Bavorsko
TSCHECHISCH-DEUTSCHE STAATSGRENZE
Teil Freistaat Bayern
ČESKÁ REPUBLIKA
Okres Cheb
Obec Hranice
BUNDESREPUBLIK DEUTSCHLAND
Freistaat Bayern
Regierungsbezirk Oberfranken
Landkreis Hof
Gemeinde Rehau
Lužní potok
Zinnbach
P 25
P 24
P 23
1 : 500

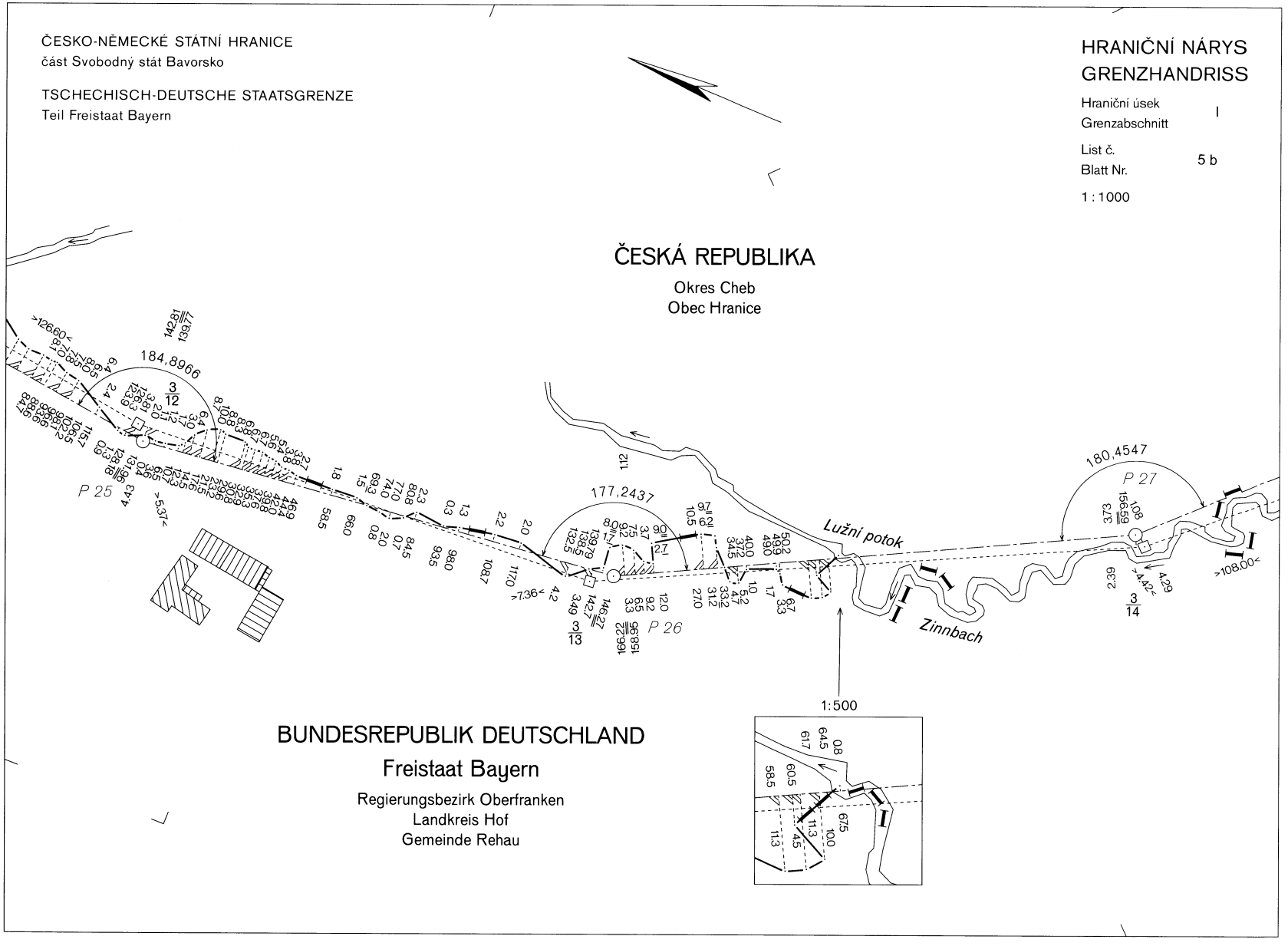
ČESKO-NĚMECKÉ STÁTNÍ HRANICE
část Svobodný stát Bavorsko
TSCHECHISCH-DEUTSCHE STAATSGRENZE
Teil Freistaat Bayern
HRANIČNÍ NÁRYS
GRENZHANDRISS
Hraniční úsek
Grenzabschnitt
I
List č.
Blatt Nr.
5 b
1 : 1000
ČESKÁ REPUBLIKA
Okres Cheb
Obec Hranice
184,8966
177,2437
180,4547
P 25
P 26
P 27
Lužní potok
Zinnbach
BUNDESREPUBLIK DEUTSCHLAND
Freistaat Bayern
Regierungsbezirk Oberfranken
Landkreis Hof
Gemeinde Rehau
1:500

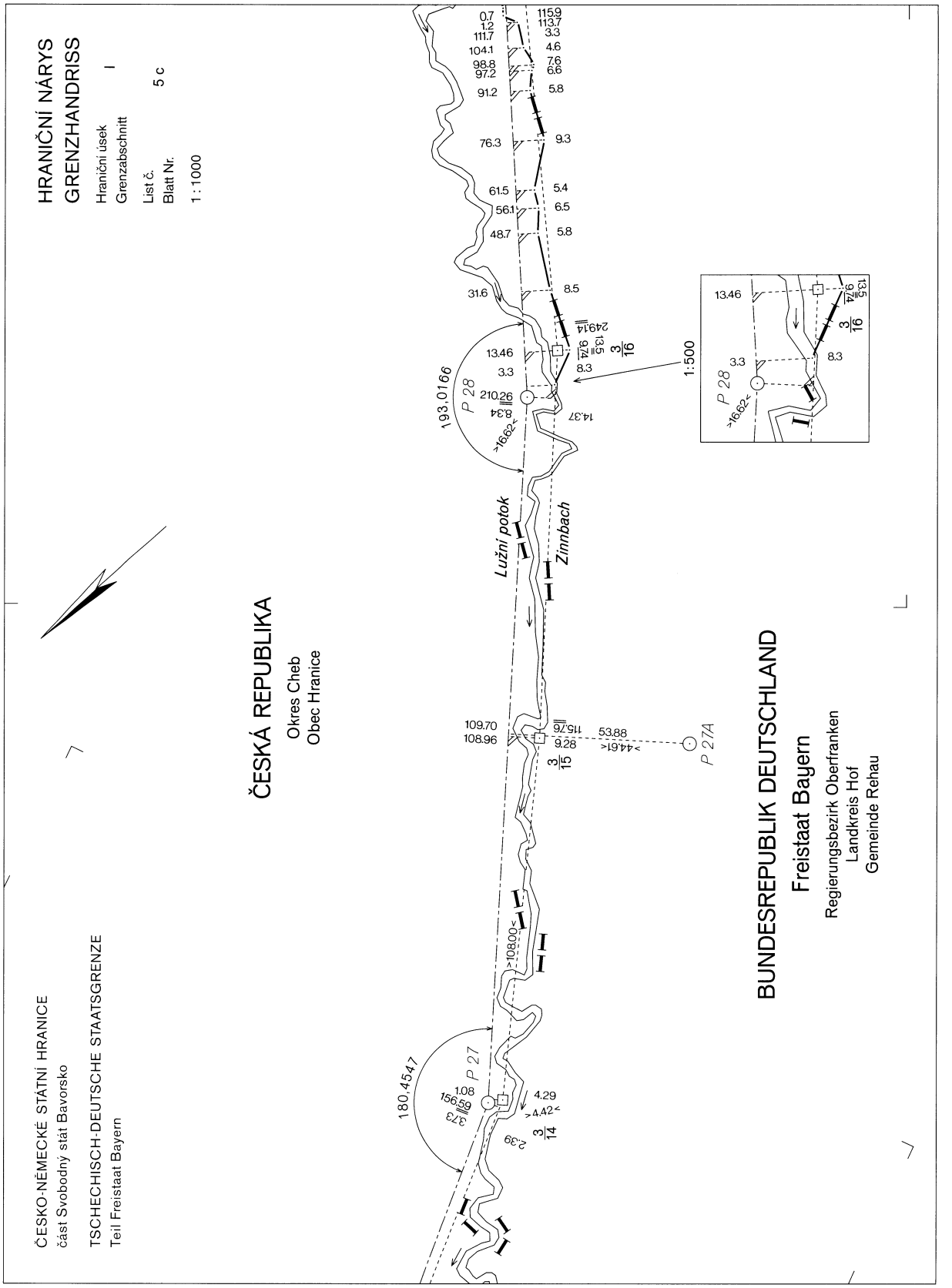
HRANIČNÍ NÁRYS
GRENZHANDRISS
Hraniční úsek
Grenzabschnitt
I
List č.
Blatt Nr.
5 c
1 : 1000
ČESKO-NĚMECKÉ STÁTNÍ HRANICE
část Svobodný stát Bavorsko
TSCHECHISCH-DEUTSCHE STAATSGRENZE
Teil Freistaat Bayern
ČESKÁ REPUBLIKA
Okres Cheb
Obec Hranice
BUNDESREPUBLIK DEUTSCHLAND
Freistaat Bayern
Regierungsbezirk Oberfranken
Landkreis Hof
Gemeinde Rehau
Lužní potok
Zinnbach
193.0166
180.4547
P 28
P 27
P 27A
1:500

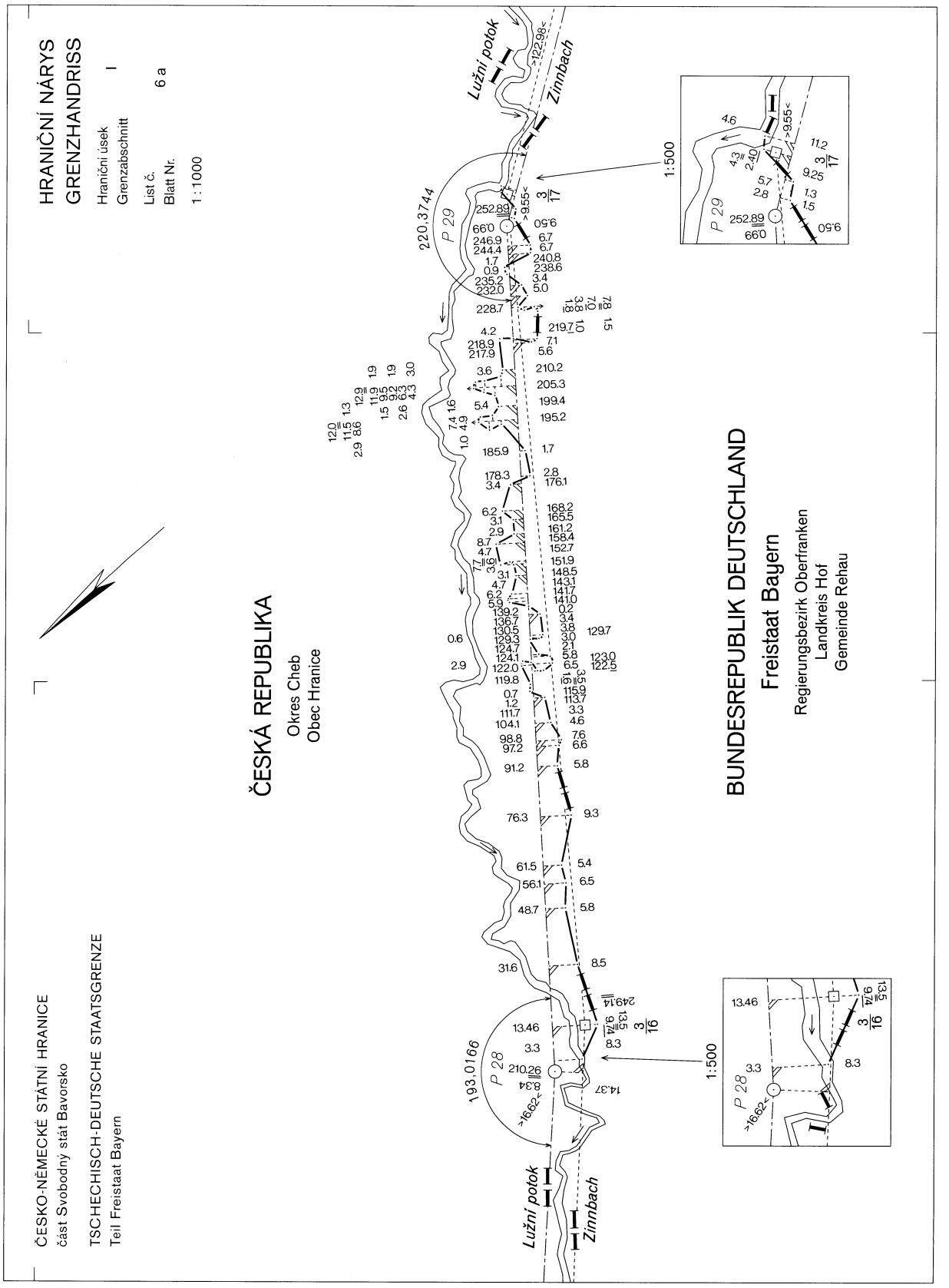
HRANIČNÍ NÁRYS
GRENZHANDRISS
Hraniční úsek I
Grenzabschnitt
List č. 6 a
Blatt Nr.
1 : 1000
ČESKO-NĚMECKÉ STÁTNÍ HRANICE
část Svobodný stát Bavorsko
TSCHECHISCH-DEUTSCHE STAATSGRENZE
Teil Freistaat Bayern
ČESKÁ REPUBLIKA
Okres Cheb
Obec Hranice
BUNDESREPUBLIK DEUTSCHLAND
Freistaat Bayern
Regierungsbezirk Oberfranken
Landkreis Hof
Gemeinde Rehau
Lužní potok
Zimbach
P 29
P 28
1:500

ČESKO-NĚMECKÉ STÁTNÍ HRANICE
část Svobodný stát Bavorsko

TSCHECHISCH-DEUTSCHE STAATSGRENZE
Teil Freistaat Bayern

HRANIČNÍ NÁRYS
GRENZHANDRISS

Hraniční úsek / Grenzabschnitt: I

List č. / Blatt Nr.: 6 b

1 : 1000

ČESKÁ REPUBLIKA

Okres Cheb
Obec Hranice

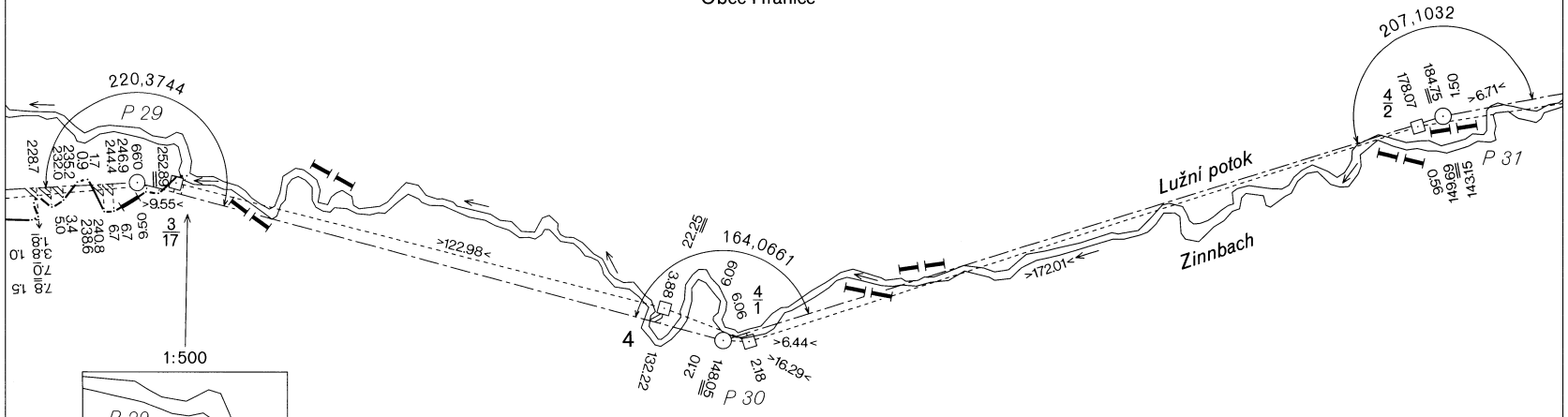

BUNDESREPUBLIK DEUTSCHLAND

Freistaat Bayern

Regierungsbezirk Oberfranken
Landkreis Hof
Gemeinde Rehau

ČESKO-NĚMECKÉ STÁTNÍ HRANICE
část Svobodný stát Bavorsko

TSCHECHISCH-DEUTSCHE STAATSGRENZE
Teil Freistaat Bayern

HRANIČNÍ NÁRYS
GRENZHANDRISS

Hraniční úsek / Grenzabschnitt: I

List č. / Blatt Nr.: 6 c

1 : 1000

ČESKÁ REPUBLIKA

Okres Cheb
Obec Hranice

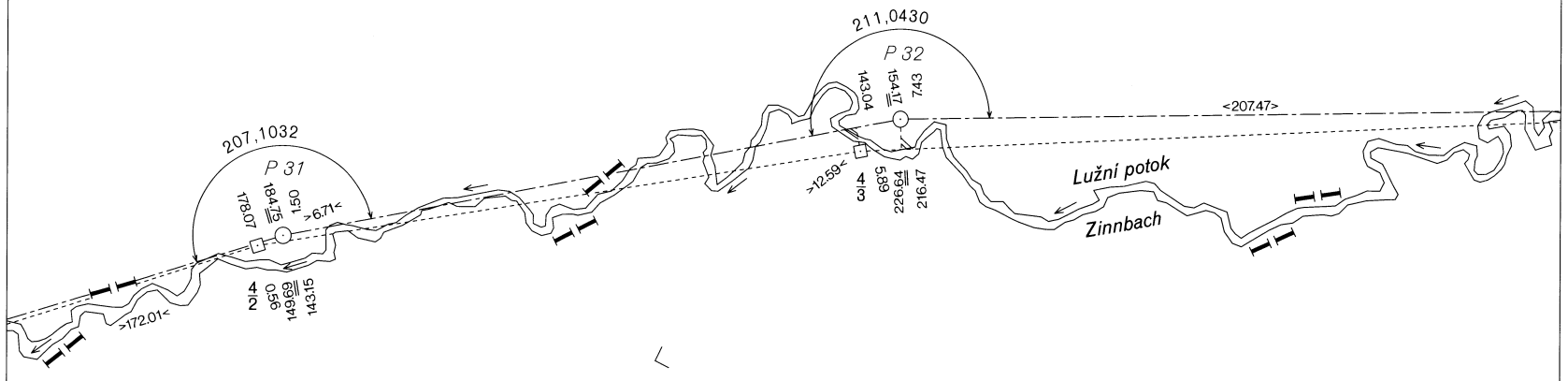

BUNDESREPUBLIK DEUTSCHLAND

Freistaat Bayern

Regierungsbezirk Oberfranken
Landkreis Hof
Gemeinde Rehau

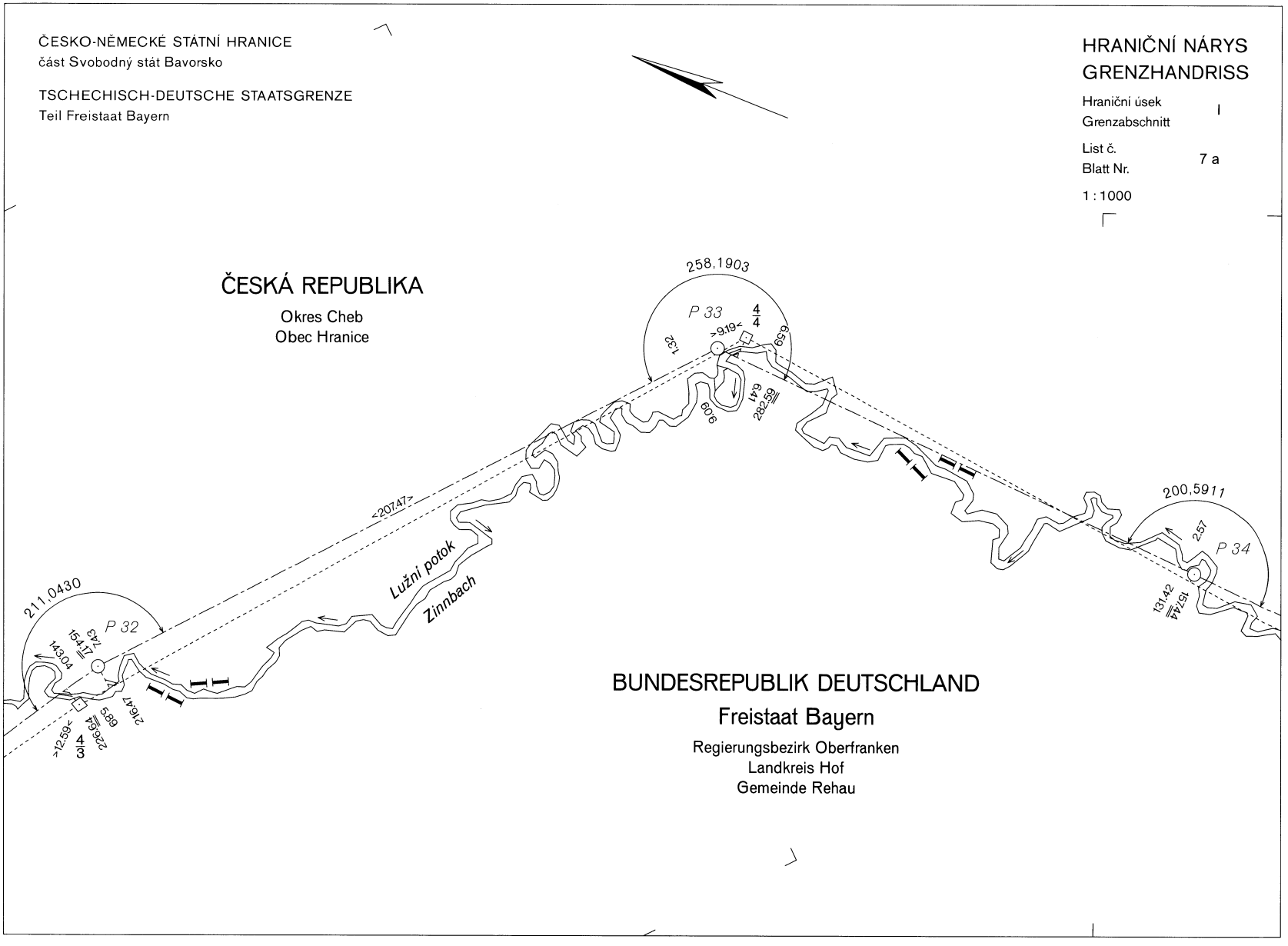
ČESKO-NĚMECKÉ STÁTNÍ HRANICE
část Svobodný stát Bavorsko
TSCHECHISCH-DEUTSCHE STAATSGRENZE
Teil Freistaat Bayern
HRANIČNÍ NÁRYS
GRENZHANDRISS
Hraniční úsek
Grenzabschnitt
I
List č.
Blatt Nr.
7 a
1 : 1000
ČESKÁ REPUBLIKA
Okres Cheb
Obec Hranice
258,1903
P 33
4/4
>9.19<
1.32
6.59
6.41
282.59
9.09
<207.47>
Lužní potok
Zinnbach
200,5911
2.57
P 34
131.42
157.44
211,0430
P 32
154.17
7.43
143.04
216.47
6.85
226.64
>12.59<
4/3
BUNDESREPUBLIK DEUTSCHLAND
Freistaat Bayern
Regierungsbezirk Oberfranken
Landkreis Hof
Gemeinde Rehau

ČESKO-NĚMECKÉ STÁTNÍ HRANICE
část Svobodný stát Bavorsko

TSCHECHISCH-DEUTSCHE STAATSGRENZE
Teil Freistaat Bayern

HRANIČNÍ NÁRYS
GRENZHANDRISS

Hraniční úsek
Grenzabschnitt I

List č.
Blatt Nr. 7 b

1 : 1000

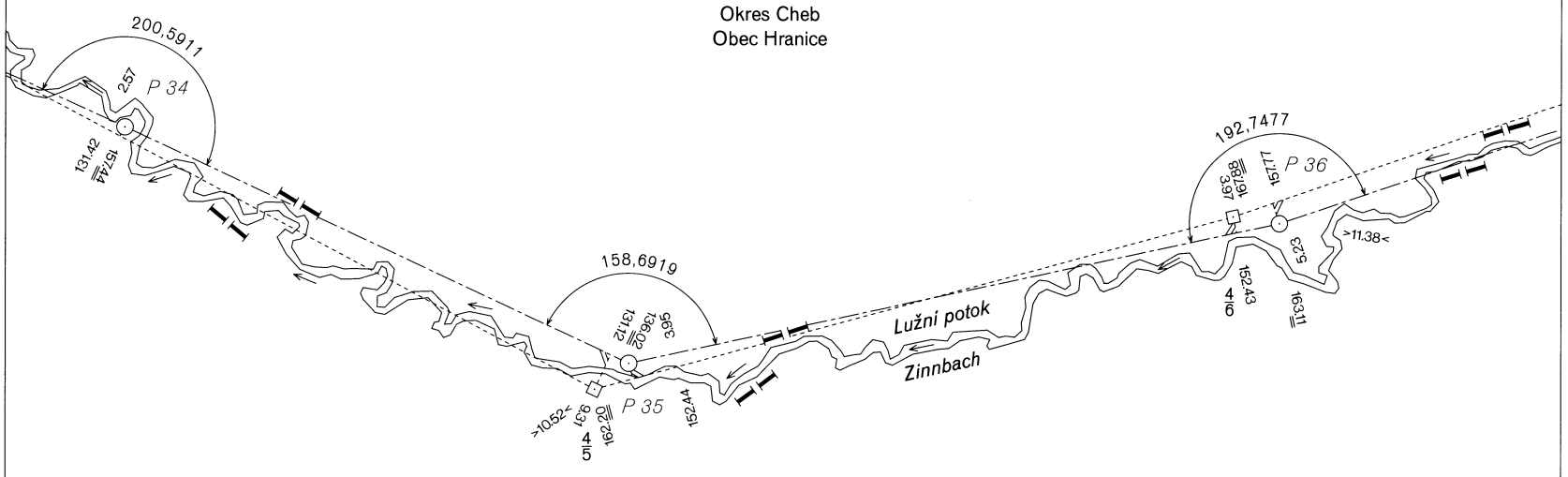

ČESKÁ REPUBLIKA

Okres Cheb
Obec Hranice

BUNDESREPUBLIK DEUTSCHLAND

Freistaat Bayern

Regierungsbezirk Oberfranken
Landkreis Hof
Gemeinde Rehau

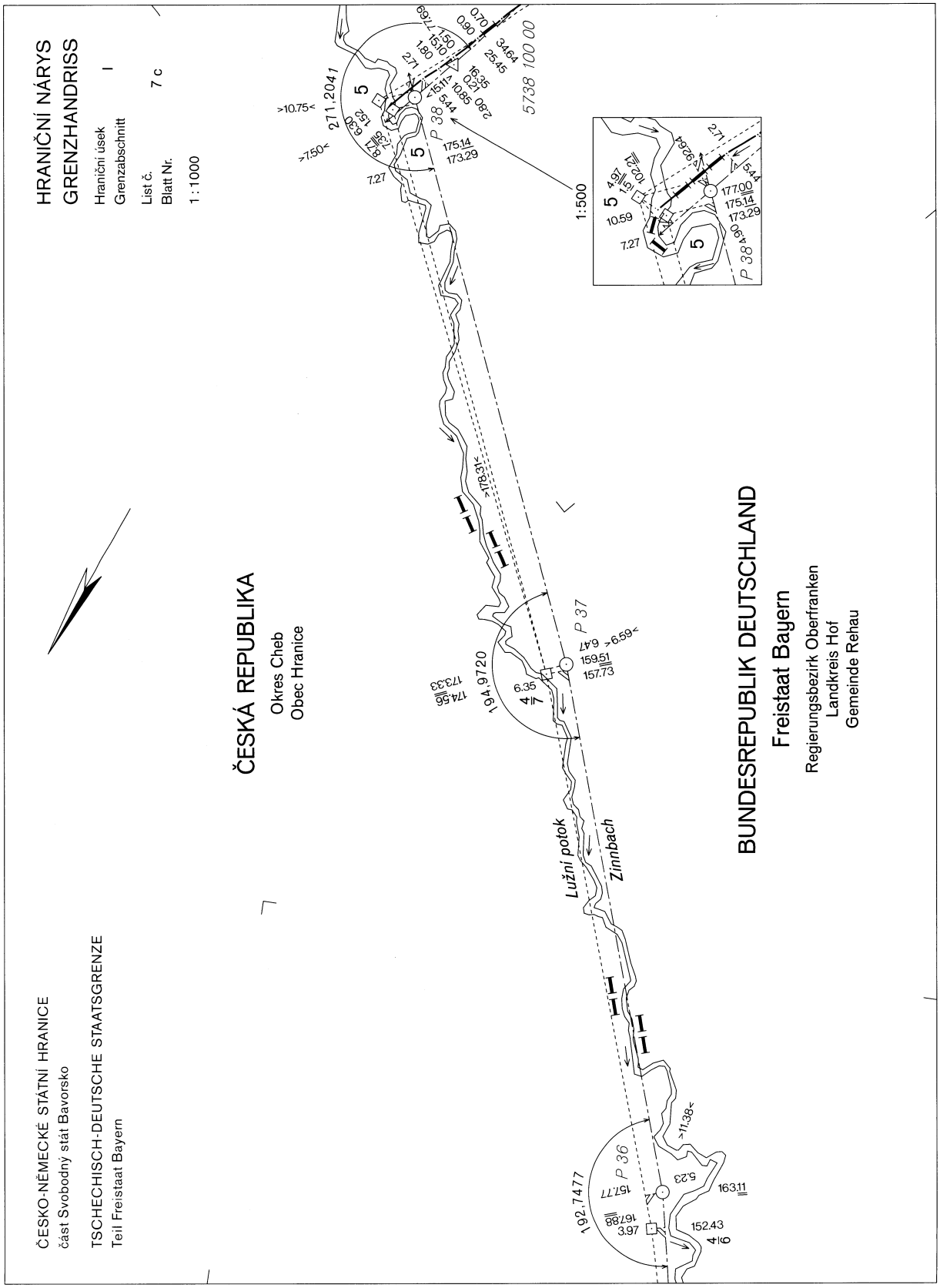
HRANIČNÍ NÁRYS
GRENZHANDRISS
Hraniční úsek I
Grenzabschnitt
List č. 7 c
Blatt Nr.
1 : 1000
ČESKÁ REPUBLIKA
Okres Cheb
Obec Hranice
BUNDESREPUBLIK DEUTSCHLAND
Freistaat Bayern
Regierungsbezirk Oberfranken
Landkreis Hof
Gemeinde Rehau
ČESKO-NĚMECKÉ STÁTNÍ HRANICE
část Svobodný stát Bavorsko
TSCHECHISCH-DEUTSCHE STAATSGRENZE
Teil Freistaat Bayern
Lužní potok
Zinnbach
P 38
P 37
P 36
1:500
5738 100 00

ČESKO-NĚMECKÉ STÁTNÍ HRANICE
část Svobodný stát Bavorsko

TSCHECHISCH-DEUTSCHE STAATSGRENZE
Teil Freistaat Bayern

HRANIČNÍ NÁRYS
GRENZHANDRISS

Hraniční úsek
Grenzabschnitt I

List č.
Blatt Nr. 8 a

1 : 1000

ČESKÁ REPUBLIKA

Okres Cheb
Obec Hranice

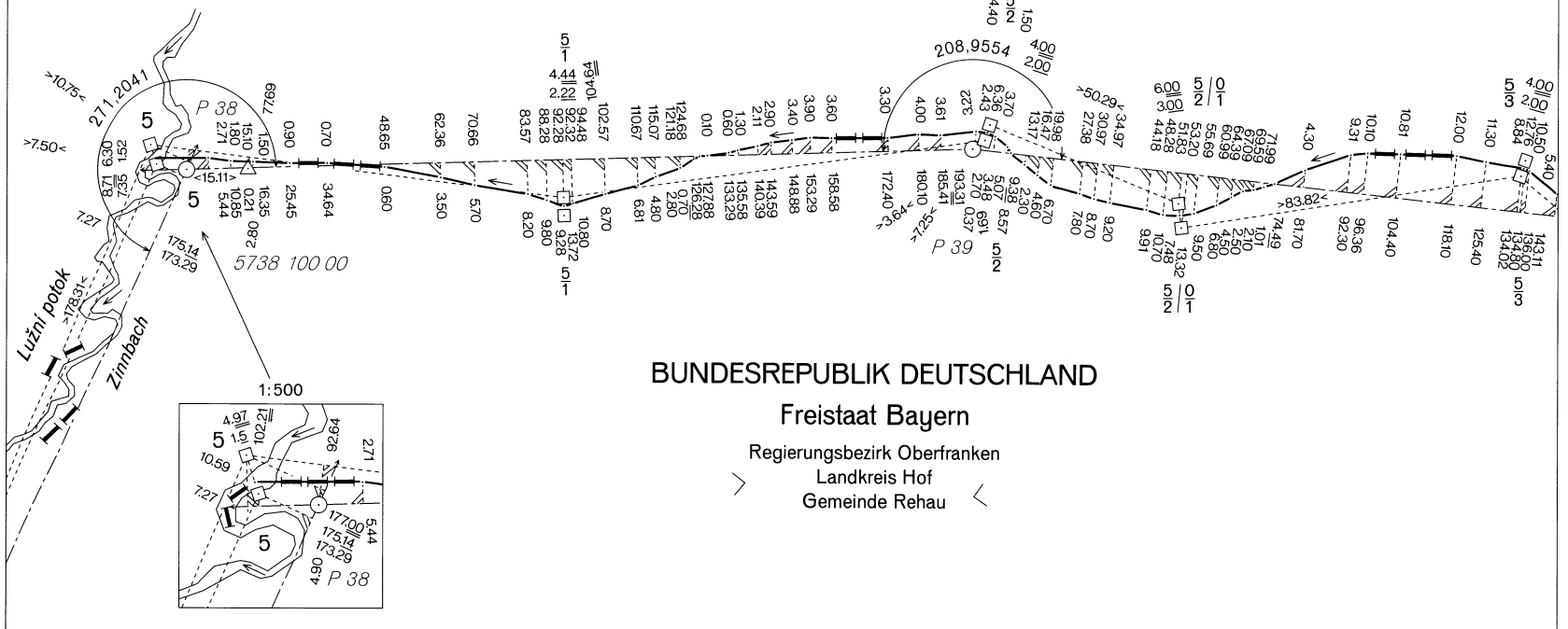

BUNDESREPUBLIK DEUTSCHLAND

Freistaat Bayern

Regierungsbezirk Oberfranken
Landkreis Hof
Gemeinde Rehau

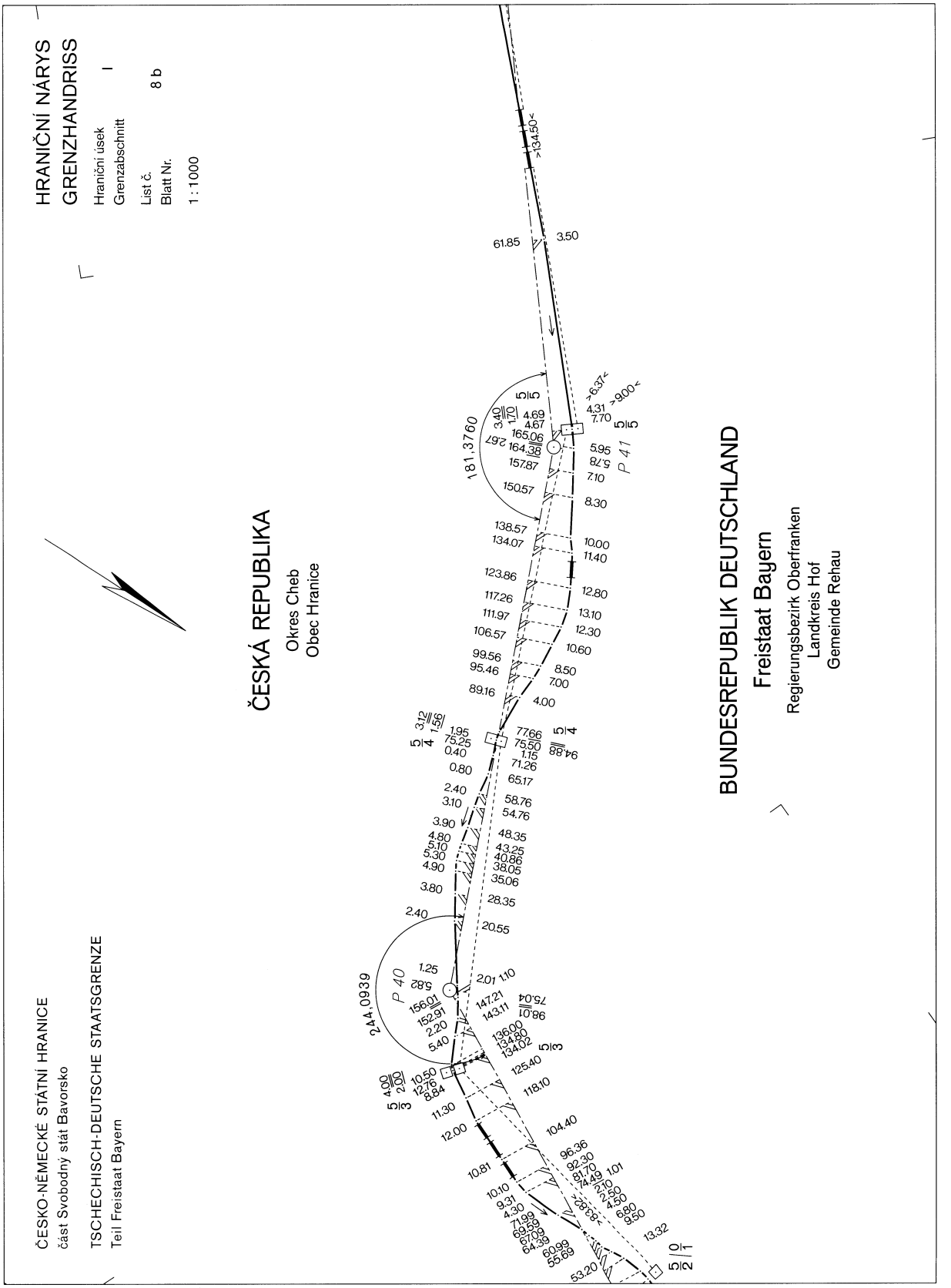
HRANIČNÍ NÁRYS
GRENZHANDRISS
Hraniční úsek
Grenzabschnitt
I
List č.
Blatt Nr.
8 b
1 : 1000
ČESKÁ REPUBLIKA
Okres Cheb
Obec Hranice
BUNDESREPUBLIK DEUTSCHLAND
Freistaat Bayern
Regierungsbezirk Oberfranken
Landkreis Hof
Gemeinde Rehau
ČESKO-NĚMECKÉ STÁTNÍ HRANICE
část Svobodný stát Bavorsko
TSCHECHISCH-DEUTSCHE STAATSGRENZE
Teil Freistaat Bayern
P 40
P 41
244,0939
181,3760

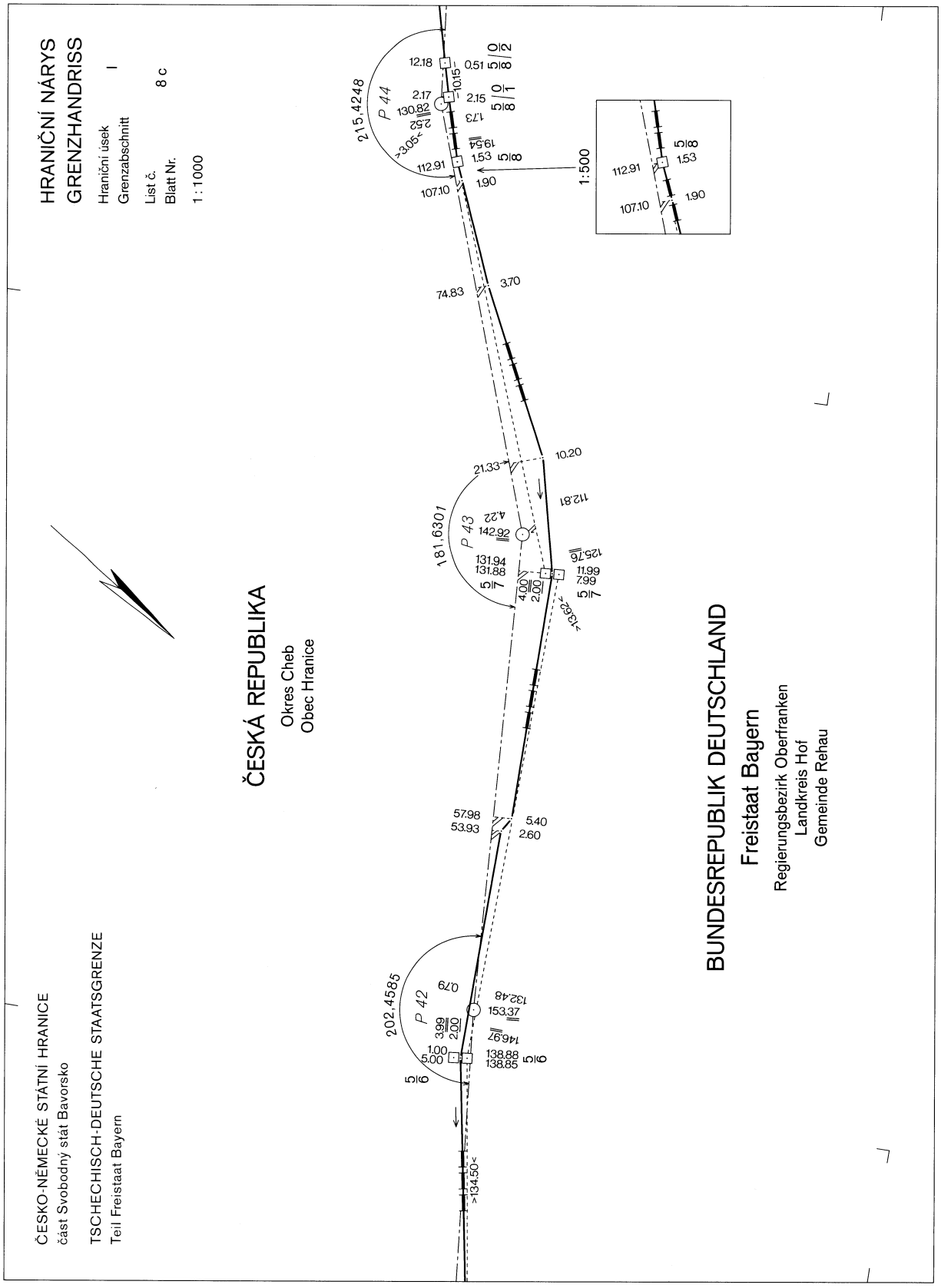
HRANIČNÍ NÁRYS
GRENZHANDRISS
Hraniční úsek I
Grenzabschnitt
List č. 8 c
Blatt Nr.
1 : 1000
ČESKÁ REPUBLIKA
Okres Cheb
Obec Hranice
BUNDESREPUBLIK DEUTSCHLAND
Freistaat Bayern
Regierungsbezirk Oberfranken
Landkreis Hof
Gemeinde Rehau
ČESKO-NĚMECKÉ STÁTNÍ HRANICE
část Svobodný stát Bavorsko
TSCHECHISCH-DEUTSCHE STAATSGRENZE
Teil Freistaat Bayern
1:500
P 44
P 43
P 42
215,4248
181,6301
202,4585
12.18
0.51
2.17
2.15
130.82
2.52
1.73
19.54
1.53
112.91
107.10
1.90
74.83
3.70
10.20
21.33
112.81
4.22
142.92
131.94
131.88
125.76
11.99
7.99
4.00
2.00
57.98
53.93
5.40
2.60
0.79
132.48
153.37
146.97
3.99
2.00
1.00
5.00
138.88
138.85
>134.50<

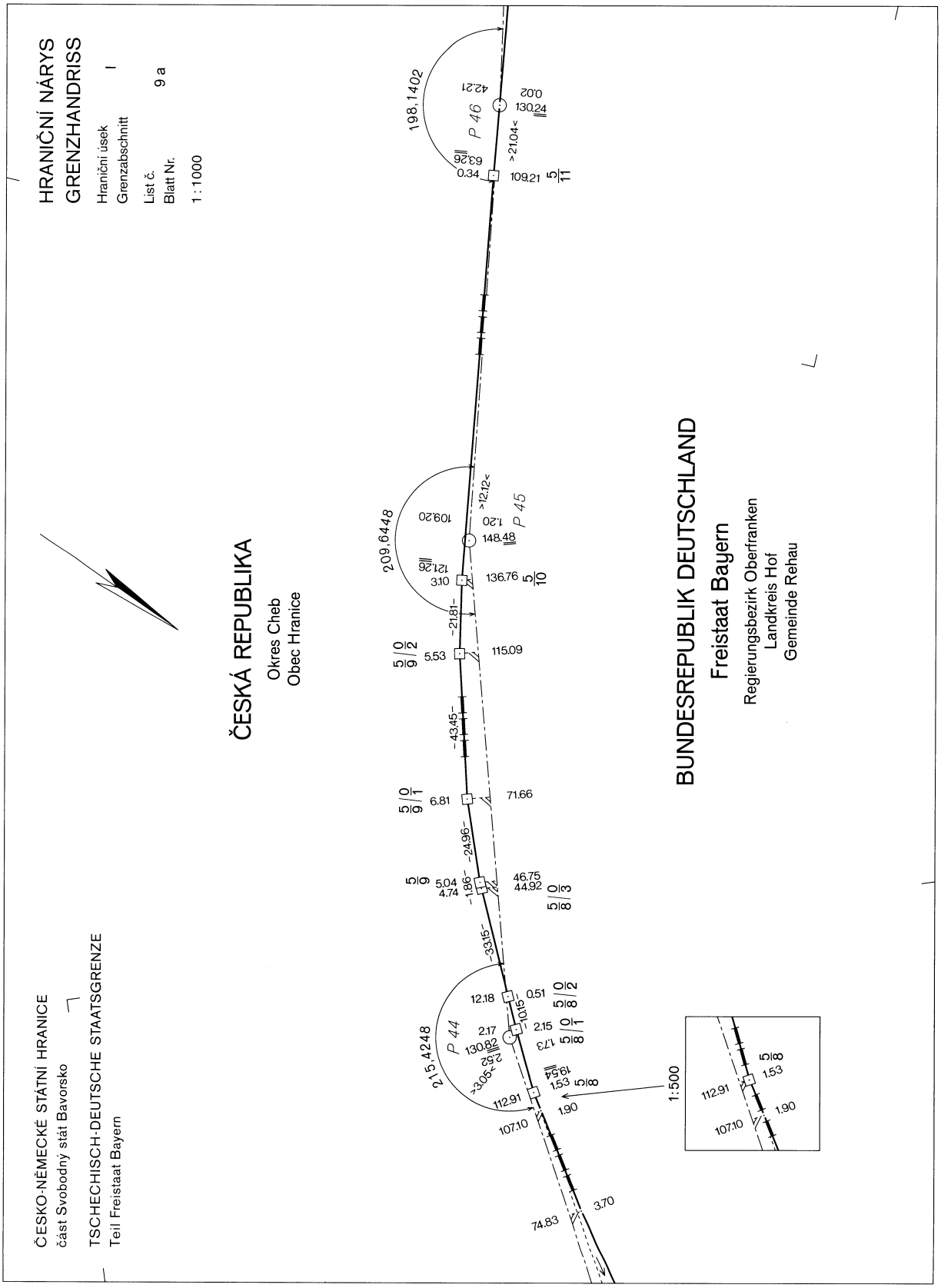
HRANIČNÍ NÁRYS
GRENZHANDRISS
Hraniční úsek
Grenzabschnitt
I
List č.
Blatt Nr.
9 a
1 : 1000
ČESKÁ REPUBLIKA
Okres Cheb
Obec Hranice
BUNDESREPUBLIK DEUTSCHLAND
Freistaat Bayern
Regierungsbezirk Oberfranken
Landkreis Hof
Gemeinde Rehau
ČESKO-NĚMECKÉ STÁTNÍ HRANICE
část Svobodný stát Bavorsko
TSCHECHISCH-DEUTSCHE STAATSGRENZE
Teil Freistaat Bayern
P 46
P 45
P 44
1:500

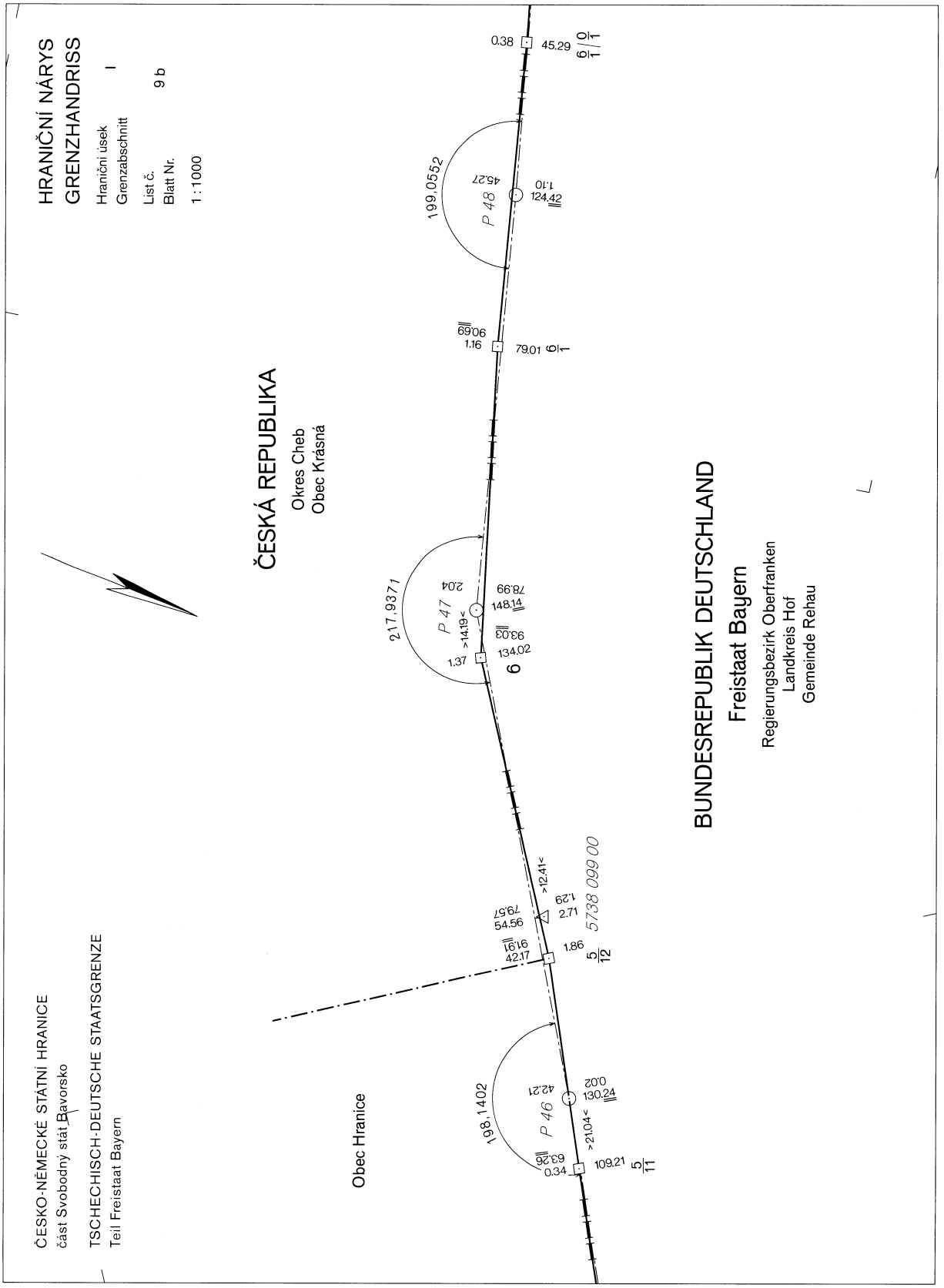
HRANIČNÍ NÁRYS
GRENZHANDRISS
Hraniční úsek
Grenzabschnitt
I
List č.
Blatt Nr.
9 b
1 : 1000
ČESKÁ REPUBLIKA
Okres Cheb
Obec Krásná
BUNDESREPUBLIK DEUTSCHLAND
Freistaat Bayern
Regierungsbezirk Oberfranken
Landkreis Hof
Gemeinde Rehau
ČESKO-NĚMECKÉ STÁTNÍ HRANICE
část Svobodný stát Bavorsko
TSCHECHISCH-DEUTSCHE STAATSGRENZE
Teil Freistaat Bayern
Obec Hranice
P 48
P 47
P 46
199,0552
217,9371
198,1402
5738 099 00
45.29
0.38
124.42
1.10
45.27
79.01
1.16
69.06
148.14
78.99
2.04
>14.19<
93.03
134.02
1.37
6
2.71
1.29
>12.41<
79.57
54.56
91.91
42.17
1.86
5/12
130.24
0.02
42.21
>21.04<
63.26
0.34
109.21
5/11

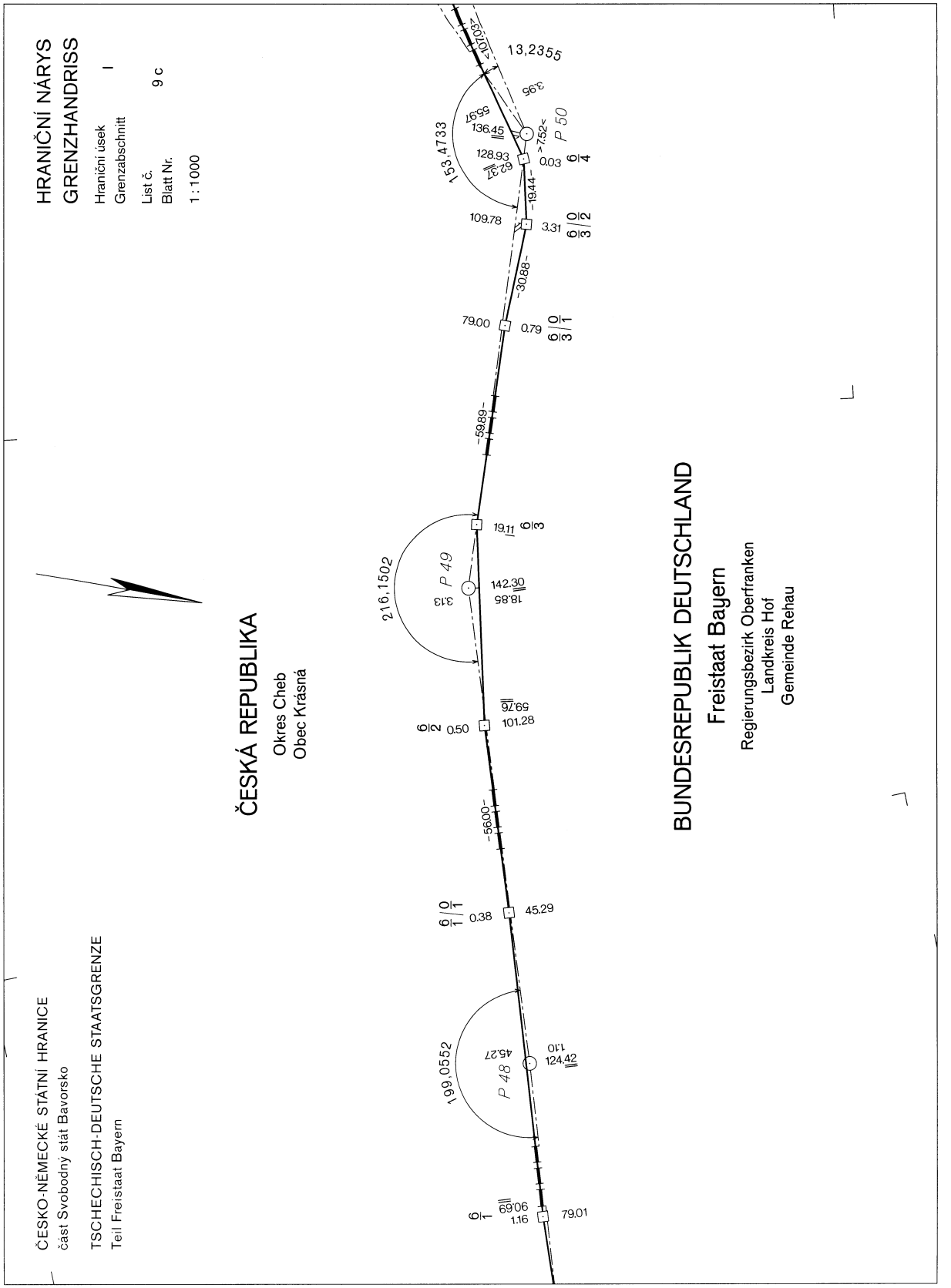
HRANIČNÍ NÁRYS
GRENZHANDRISS
Hraniční úsek I
Grenzabschnitt
List č. 9 c
Blatt Nr.
1 : 1000
ČESKÁ REPUBLIKA
Okres Cheb
Obec Krásná
BUNDESREPUBLIK DEUTSCHLAND
Freistaat Bayern
Regierungsbezirk Oberfranken
Landkreis Hof
Gemeinde Rehau
ČESKO-NĚMECKÉ STÁTNÍ HRANICE
část Svobodný stát Bavorsko
TSCHECHISCH-DEUTSCHE STAATSGRENZE
Teil Freistaat Bayern
13,2355
153,4733
P 50
P 49
216,1502
P 48
199,0552
-107.03-
3.95
55.97
136.45
>7.52<
128.93
62.37
0.03
6/4
-19.44-
109.78
3.31
6/3/2
-30.88-
79.00
0.79
6/3/1
-59.89-
19.11
6/3
142.30
18.85
3.13
59.76
101.28
6/2
0.50
-56.00-
6/1/1
0.38
45.29
45.27
1.10
124.42
6/1
69.06
1.16
79.01

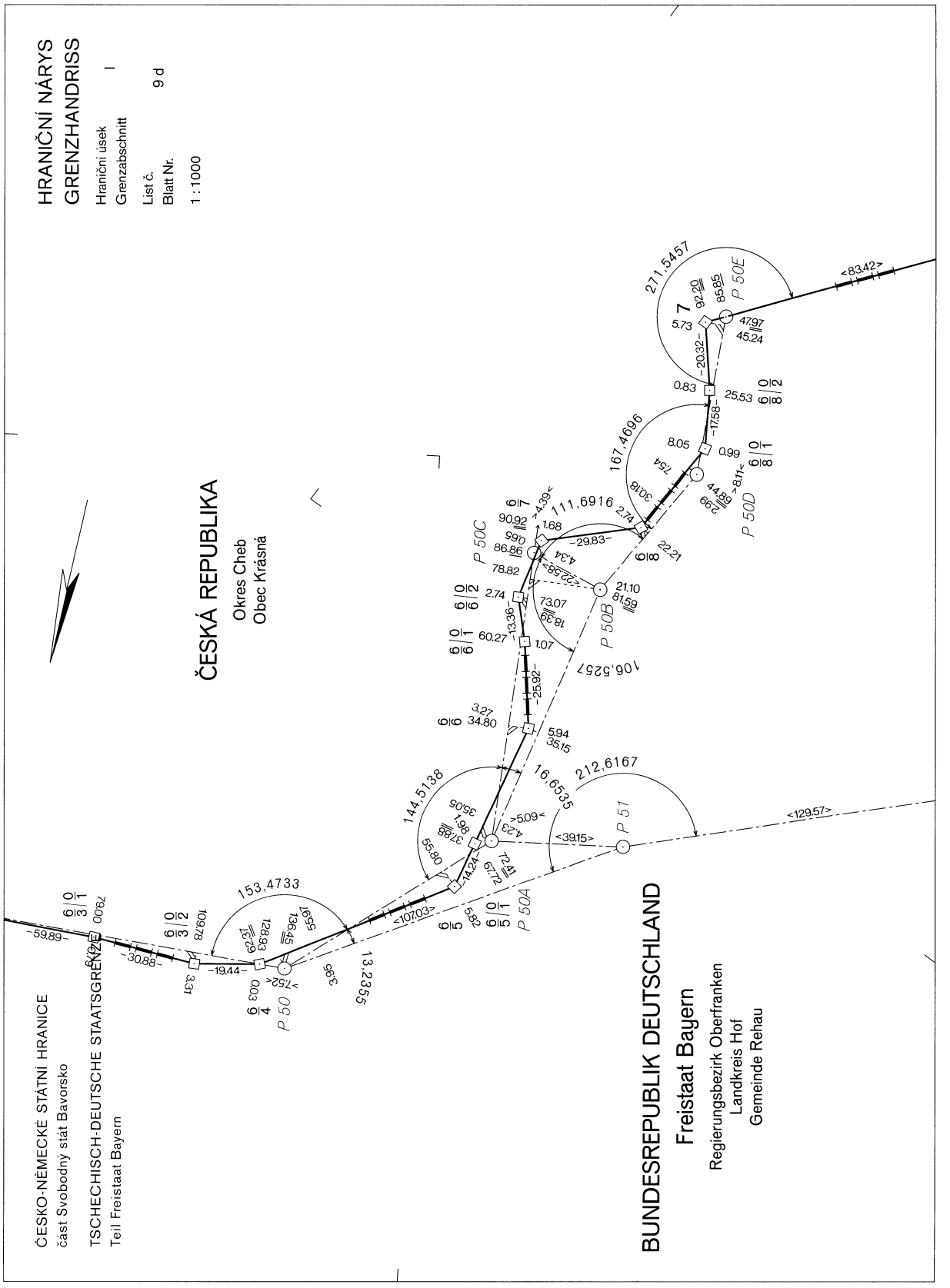
HRANIČNÍ NÁRYS
GRENZHANDRISS
Hraniční úsek
Grenzabschnitt
I
List č.
Blatt Nr.
9 d
1 : 1000
ČESKÁ REPUBLIKA
Okres Cheb
Obec Krásná
ČESKO-NĚMECKÉ STÁTNÍ HRANICE
část Svobodný stát Bavorsko
TSCHECHISCH-DEUTSCHE STAATSGRENZE
Teil Freistaat Bayern
BUNDESREPUBLIK DEUTSCHLAND
Freistaat Bayern
Regierungsbezirk Oberfranken
Landkreis Hof
Gemeinde Rehau
P 50
P 50A
P 50B
P 50C
P 50D
P 50E
P 51
153,4733
144,5138
16,6535
212,6167
106,5257
111,6916
167,4696
271,5457
13,2355
<129,57>
<83,42>
<39,15>
<107,03>
<59,89>
<30,88>
<19,44>
<7,52>
<4,39>
<22,58>
<5,09>
<8,11>

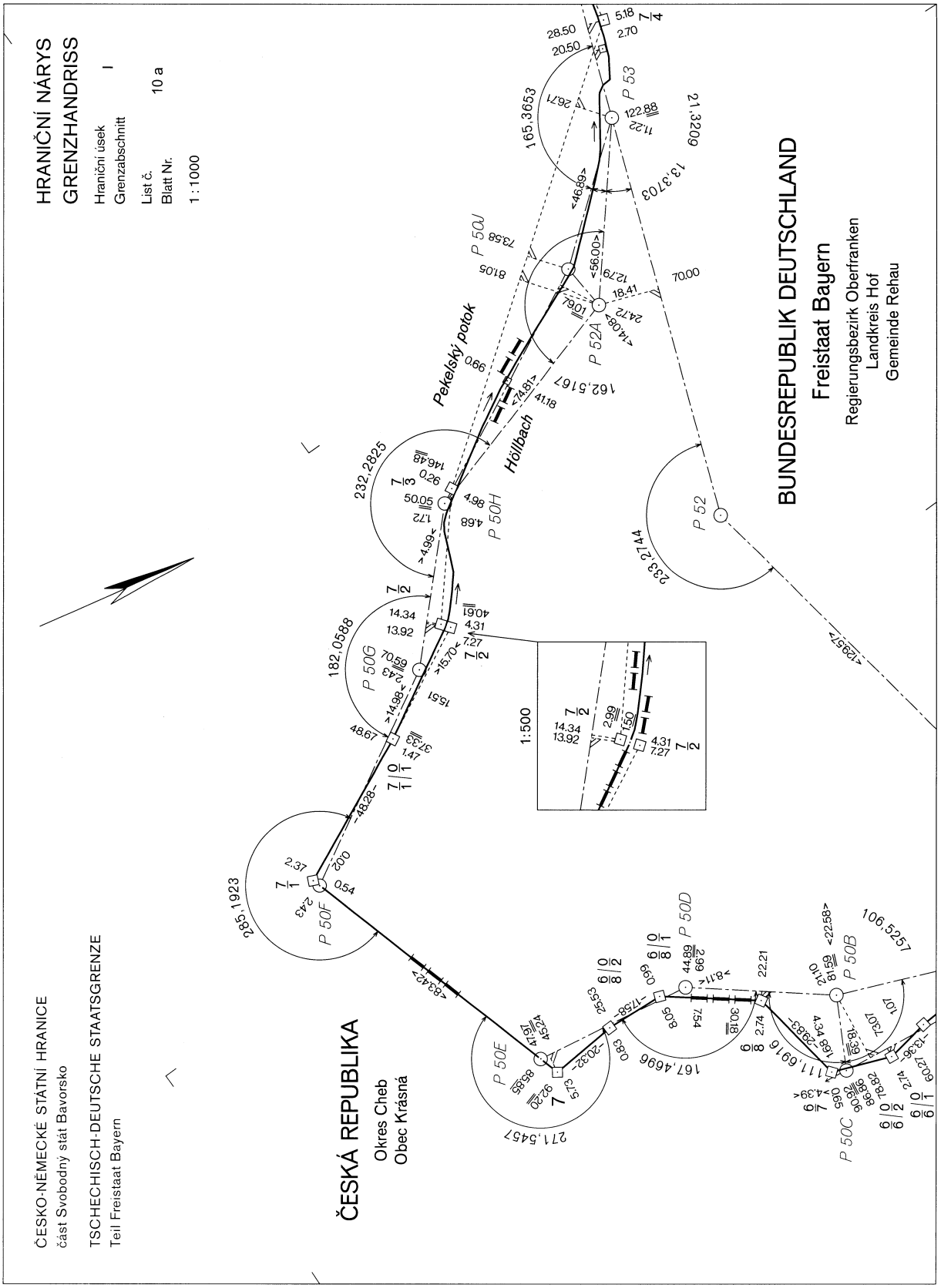
HRANIČNÍ NÁRYS
GRENZHANDRISS
Hraniční úsek
Grenzabschnitt
I
List č.
Blatt Nr.
10 a
1:1000
ČESKO-NĚMECKÉ STÁTNÍ HRANICE
část Svobodný stát Bavorsko
TSCHECHISCH-DEUTSCHE STAATSGRENZE
Teil Freistaat Bayern
ČESKÁ REPUBLIKA
Okres Cheb
Obec Krásná
BUNDESREPUBLIK DEUTSCHLAND
Freistaat Bayern
Regierungsbezirk Oberfranken
Landkreis Hof
Gemeinde Rehau
Pekelský potok
Höllbach
P 50F
P 50E
P 50G
P 50H
P 50J
P 52A
P 53
P 52
P 50D
P 50B
P 50C
285,1923
211,5457
182,0588
232,2825
162,5167
165,3653
233,2744
167,4696
106,5257
111,6916
213,3209
1:500

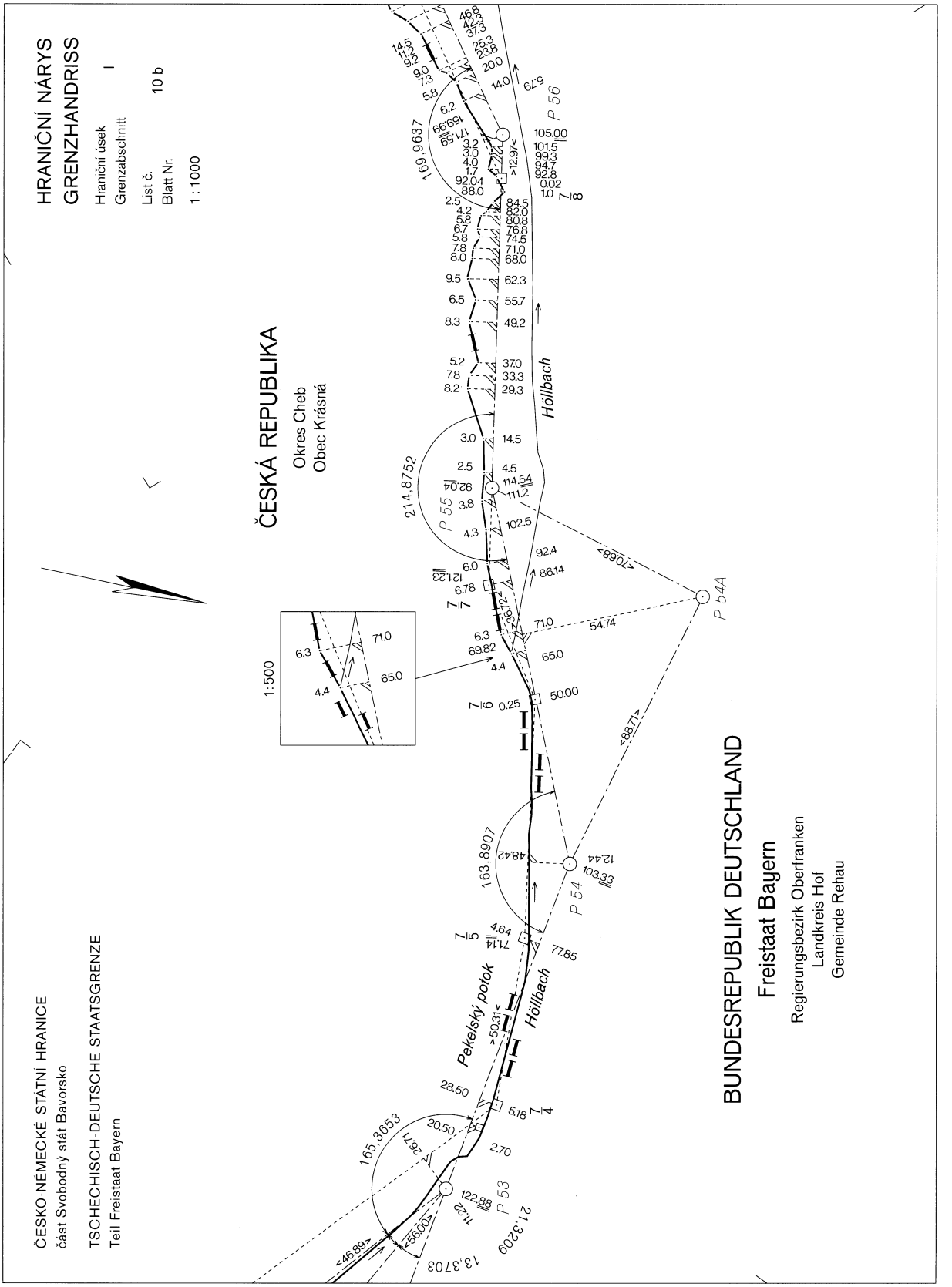
HRANIČNÍ NÁRYS
GRENZHANDRISS
Hraniční úsek I
Grenzabschnitt
List č. 10 b
Blatt Nr.
1 : 1000
ČESKÁ REPUBLIKA
Okres Cheb
Obec Krásná
BUNDESREPUBLIK DEUTSCHLAND
Freistaat Bayern
Regierungsbezirk Oberfranken
Landkreis Hof
Gemeinde Rehau
ČESKO-NĚMECKÉ STÁTNÍ HRANICE
část Svobodný stát Bavorsko
TSCHECHISCH-DEUTSCHE STAATSGRENZE
Teil Freistaat Bayern
1:500
Höllbach
Pekelský potok
P 53
P 54
P 54A
P 55
P 56

ČESKO-NĚMECKÉ STÁTNÍ HRANICE
část Svobodný stát Bavorsko

TSCHECHISCH-DEUTSCHE STAATSGRENZE
Teil Freistaat Bayern

HRANIČNÍ NÁRYS
GRENZHANDRISS

Hraniční úsek / Grenzabschnitt: I

List č. / Blatt Nr.: 10 c

1 : 1000

ČESKÁ REPUBLIKA

Okres Cheb
Obec Krásná

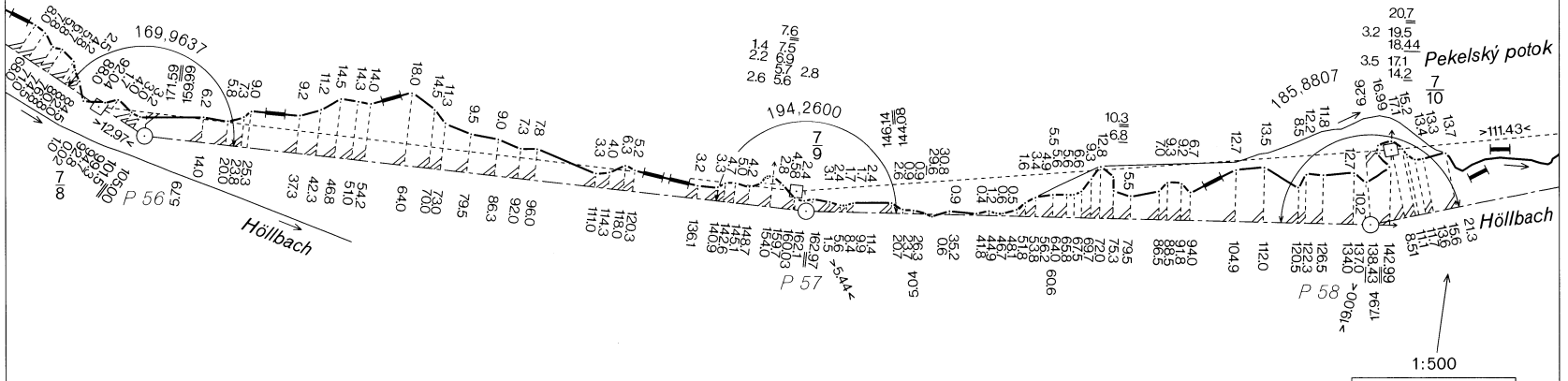

BUNDESREPUBLIK DEUTSCHLAND

Freistaat Bayern

Regierungsbezirk Oberfranken
Landkreis Hof
Gemeinde Rehau

1:500

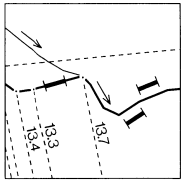

ČESKO-NĚMECKÉ STÁTNÍ HRANICE
část Svobodný stát Bavorsko

TSCHECHISCH-DEUTSCHE STAATSGRENZE
Teil Freistaat Bayern

HRANIČNÍ NÁRYS
GRENZHANDRISS

Hraniční úsek / Grenzabschnitt: I

List č. / Blatt Nr.: 11 a

1 : 1000

ČESKÁ REPUBLIKA

Okres Cheb
Obec Krásná

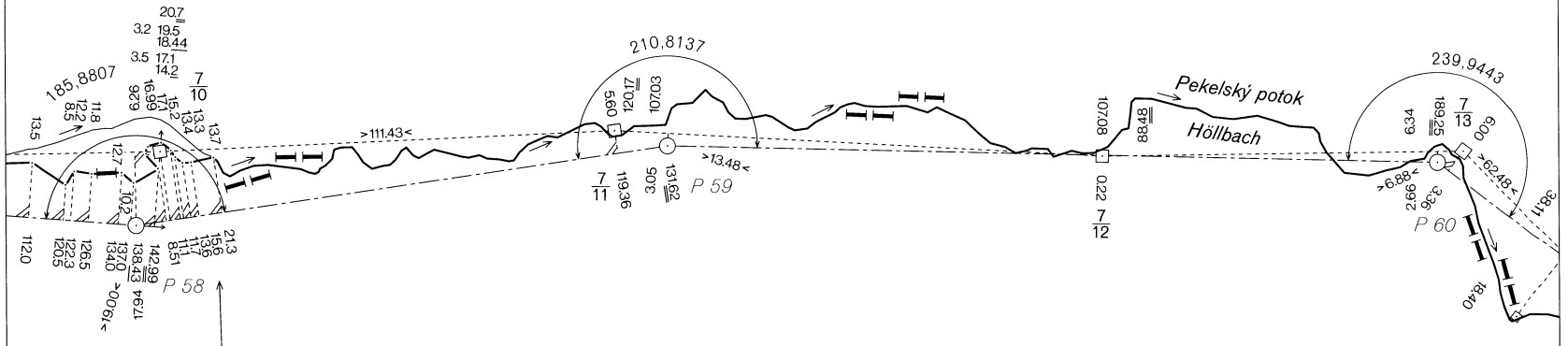

1:500

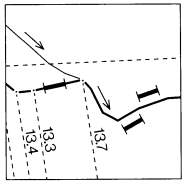

BUNDESREPUBLIK DEUTSCHLAND

Freistaat Bayern

Regierungsbezirk Oberfranken
Landkreis Hof
Gemeinde Rehau

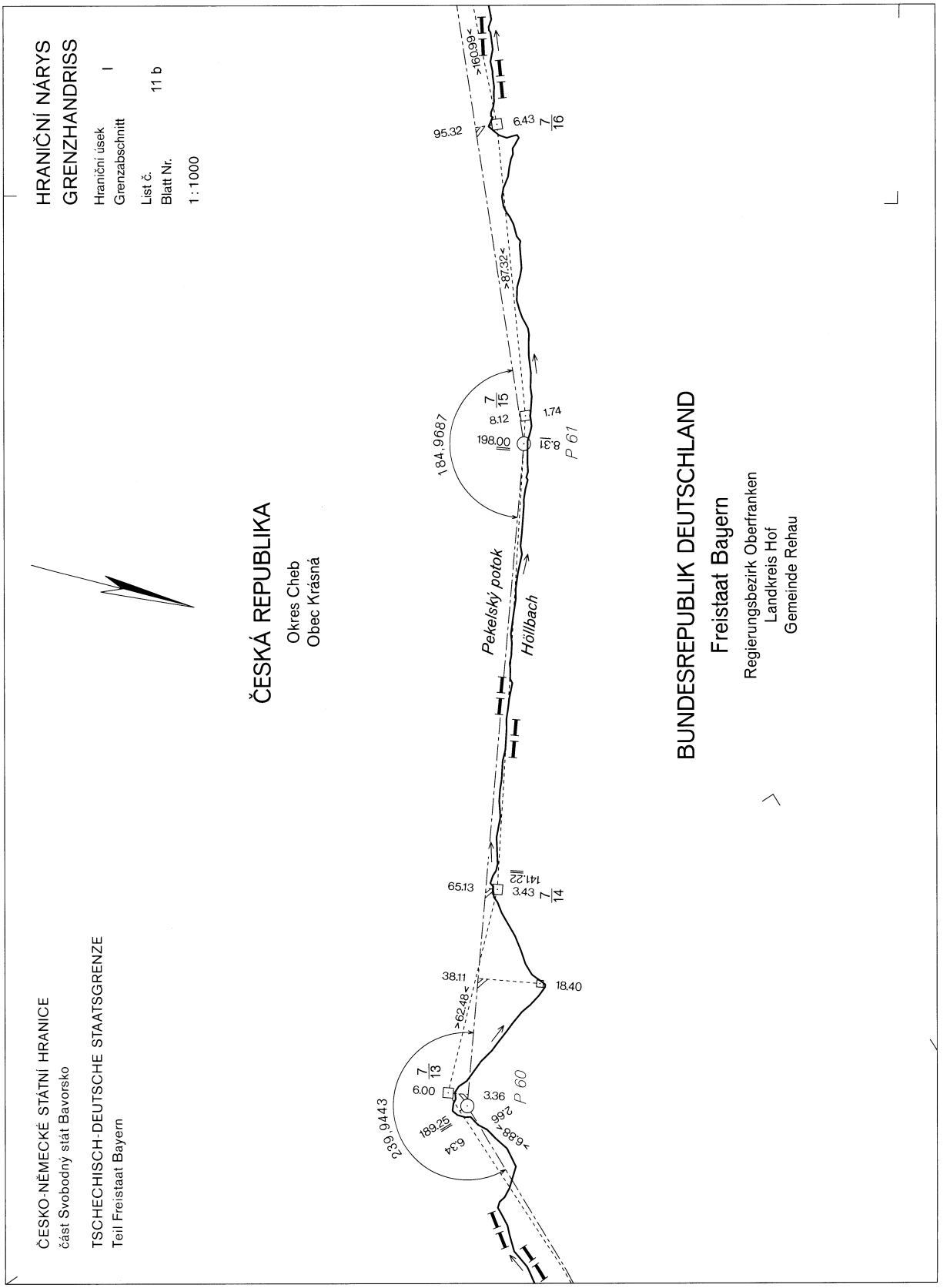
HRANIČNÍ NÁRYS
GRENZHANDRISS
Hraniční úsek I
Grenzabschnitt
List č. 11 b
Blatt Nr.
1 : 1000
ČESKÁ REPUBLIKA
Okres Cheb
Obec Krásná
BUNDESREPUBLIK DEUTSCHLAND
Freistaat Bayern
Regierungsbezirk Oberfranken
Landkreis Hof
Gemeinde Rehau
Pekelský potok
Höllbach
ČESKO-NĚMECKÉ STÁTNÍ HRANICE
část Svobodný stát Bavorsko
TSCHECHISCH-DEUTSCHE STAATSGRENZE
Teil Freistaat Bayern
95.32
6.43
7/16
>160.99<
>87.32<
7/15
8.12
1.74
198.00
8.31
P 61
184,9687
65.13
3.43
7/14
141.22
38.11
18.40
>62.48<
7/13
6.00
3.36
P 60
239,9443
189.25
6.34
2.66
>6.88<

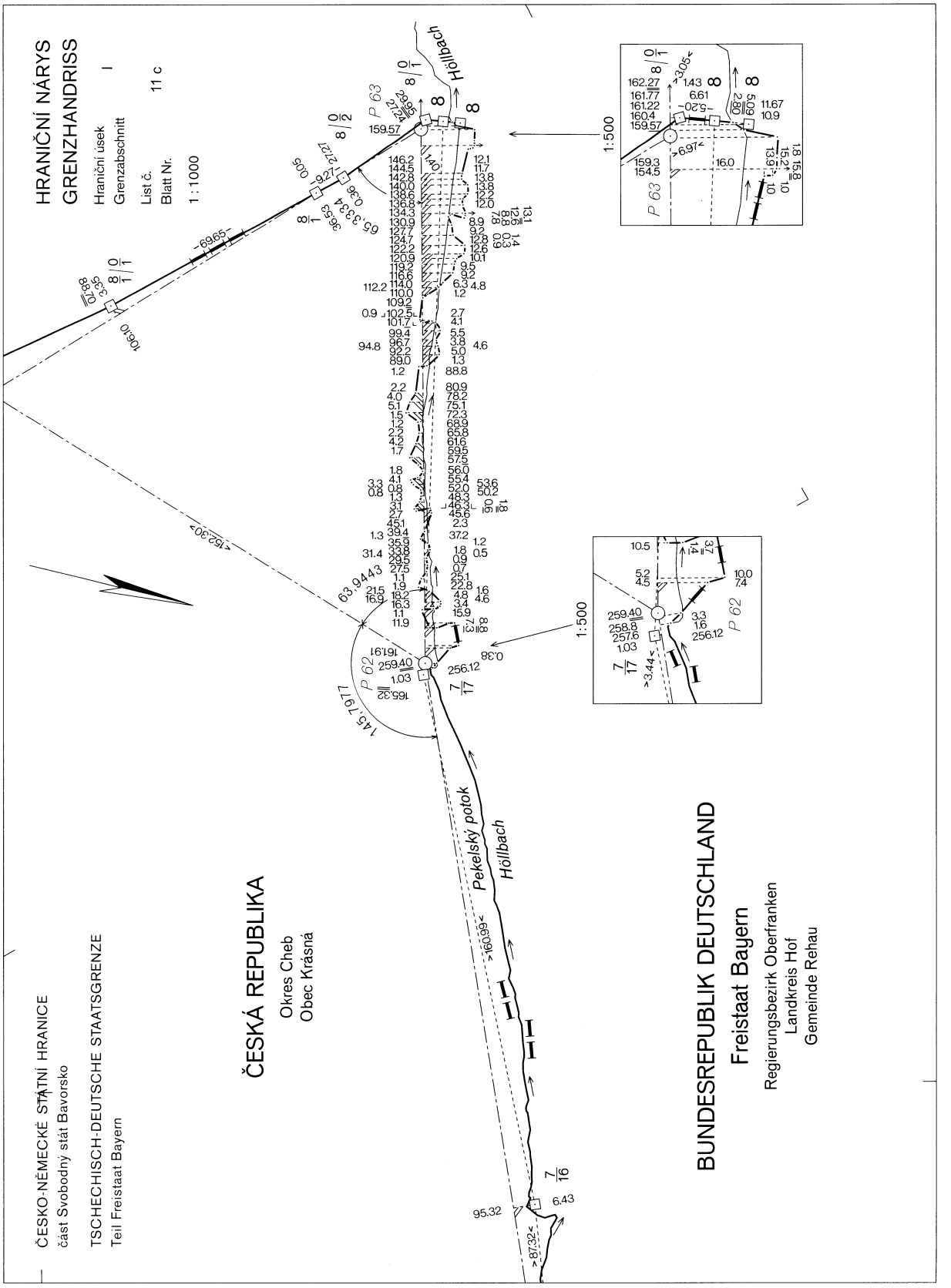
HRANIČNÍ NÁRYS
GRENZHANDRISS
Hraniční úsek I
Grenzabschnitt
List č. 11 c
Blatt Nr.
1 : 1000
ČESKO-NĚMECKÉ STÁTNÍ HRANICE
část Svobodný stát Bavorsko
TSCHECHISCH-DEUTSCHE STAATSGRENZE
Teil Freistaat Bayern
ČESKÁ REPUBLIKA
Okres Cheb
Obec Krásná
BUNDESREPUBLIK DEUTSCHLAND
Freistaat Bayern
Regierungsbezirk Oberfranken
Landkreis Hof
Gemeinde Rehau
Pekelský potok
Höllbach
1:500
P 63
P 62

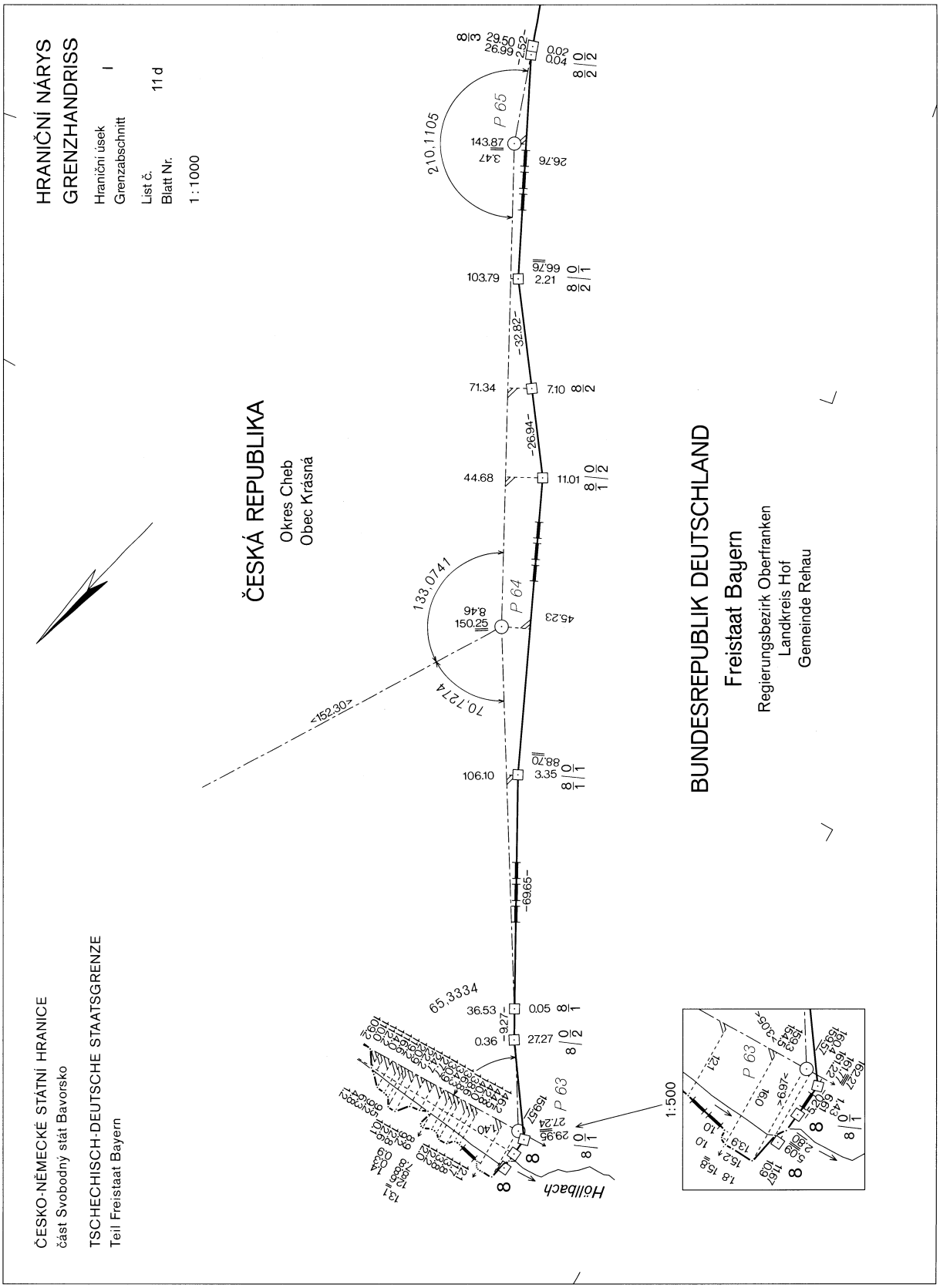
HRANIČNÍ NÁRYS
GRENZHANDRISS
Hraniční úsek
Grenzabschnitt
I
List č.
Blatt Nr.
11 d
1 : 1000
ČESKÁ REPUBLIKA
Okres Cheb
Obec Krásná
BUNDESREPUBLIK DEUTSCHLAND
Freistaat Bayern
Regierungsbezirk Oberfranken
Landkreis Hof
Gemeinde Rehau
ČESKO-NĚMECKÉ STÁTNÍ HRANICE
část Svobodný stát Bavorsko
TSCHECHISCH-DEUTSCHE STAATSGRENZE
Teil Freistaat Bayern
P 65
P 64
P 63
210.1105
133.0741
70.7274
65.3334
Hollbach
1:500

ČESKO-NĚMECKÉ STÁTNÍ HRANICE
část Svobodný stát Bavorsko

TSCHECHISCH-DEUTSCHE STAATSGRENZE
Teil Freistaat Bayern

HRANIČNÍ NÁRYS
GRENZHANDRISS

Hraniční úsek
Grenzabschnitt I

List č.
Blatt Nr. 12 a

1 : 1000

ČESKÁ REPUBLIKA

Okres Cheb
Obec Krásná

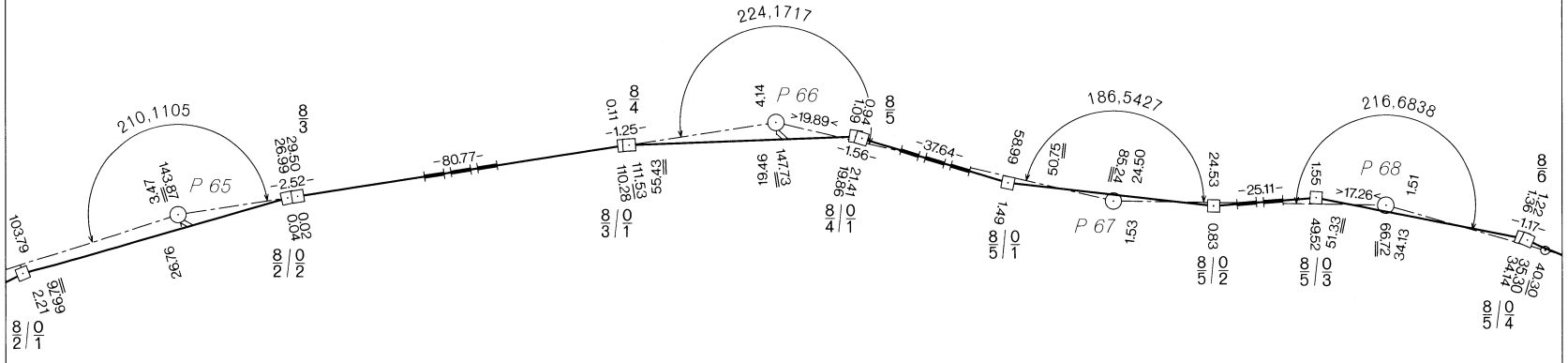

BUNDESREPUBLIK DEUTSCHLAND

Freistaat Bayern

Regierungsbezirk Oberfranken
Landkreis Hof
Gemeinde Rehau

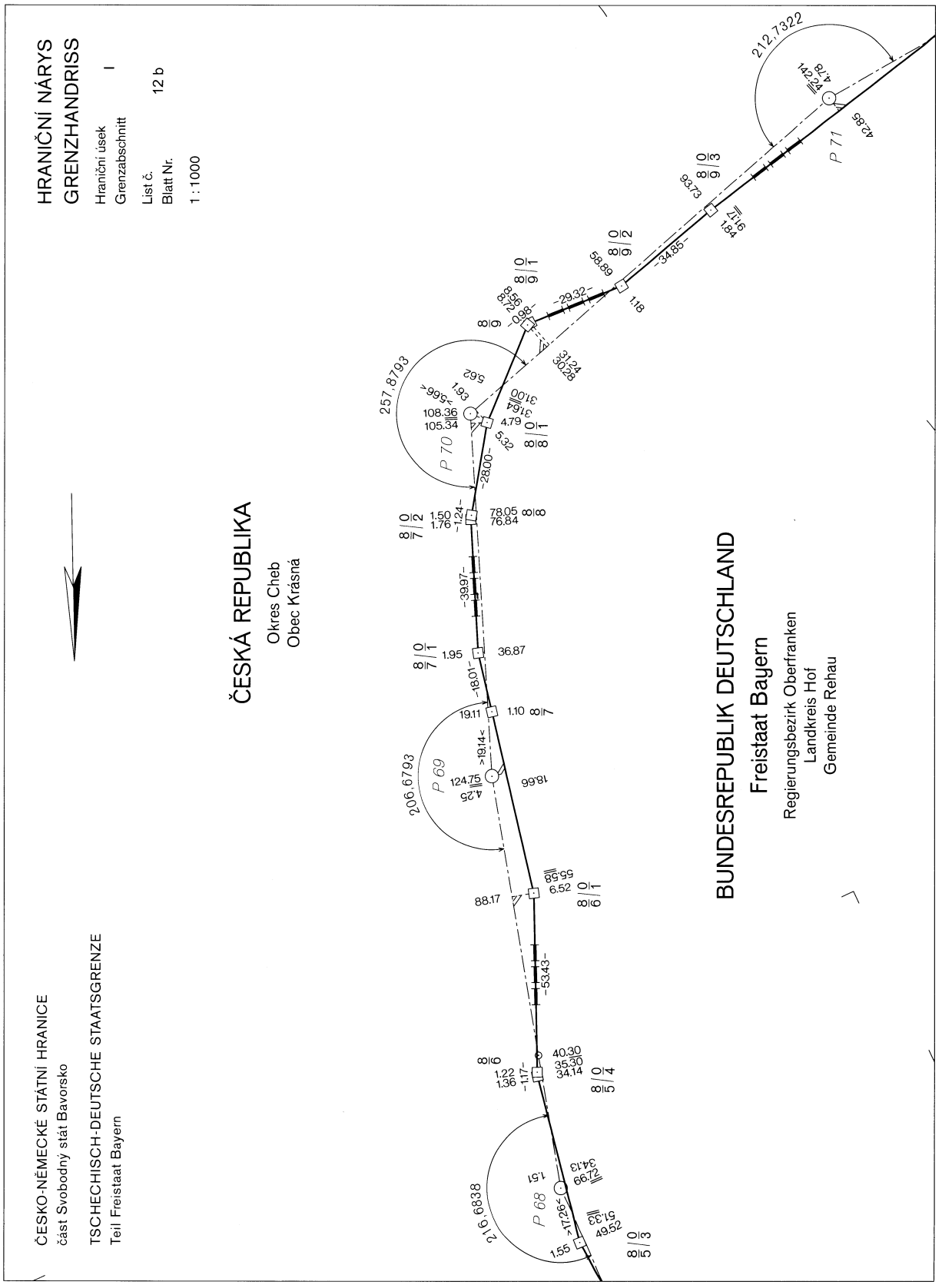
HRANIČNÍ NÁRYS
GRENZHANDRISS
Hraniční úsek
Grenzabschnitt
I
List č.
Blatt Nr.
12 b
1 : 1000
ČESKO-NĚMECKÉ STÁTNÍ HRANICE
část Svobodný stát Bavorsko
TSCHECHISCH-DEUTSCHE STAATSGRENZE
Teil Freistaat Bayern
ČESKÁ REPUBLIKA
Okres Cheb
Obec Krásná
BUNDESREPUBLIK DEUTSCHLAND
Freistaat Bayern
Regierungsbezirk Oberfranken
Landkreis Hof
Gemeinde Rehau
P 68
P 69
P 70
P 71
216,6838
206,6793
257,8793
212,7322

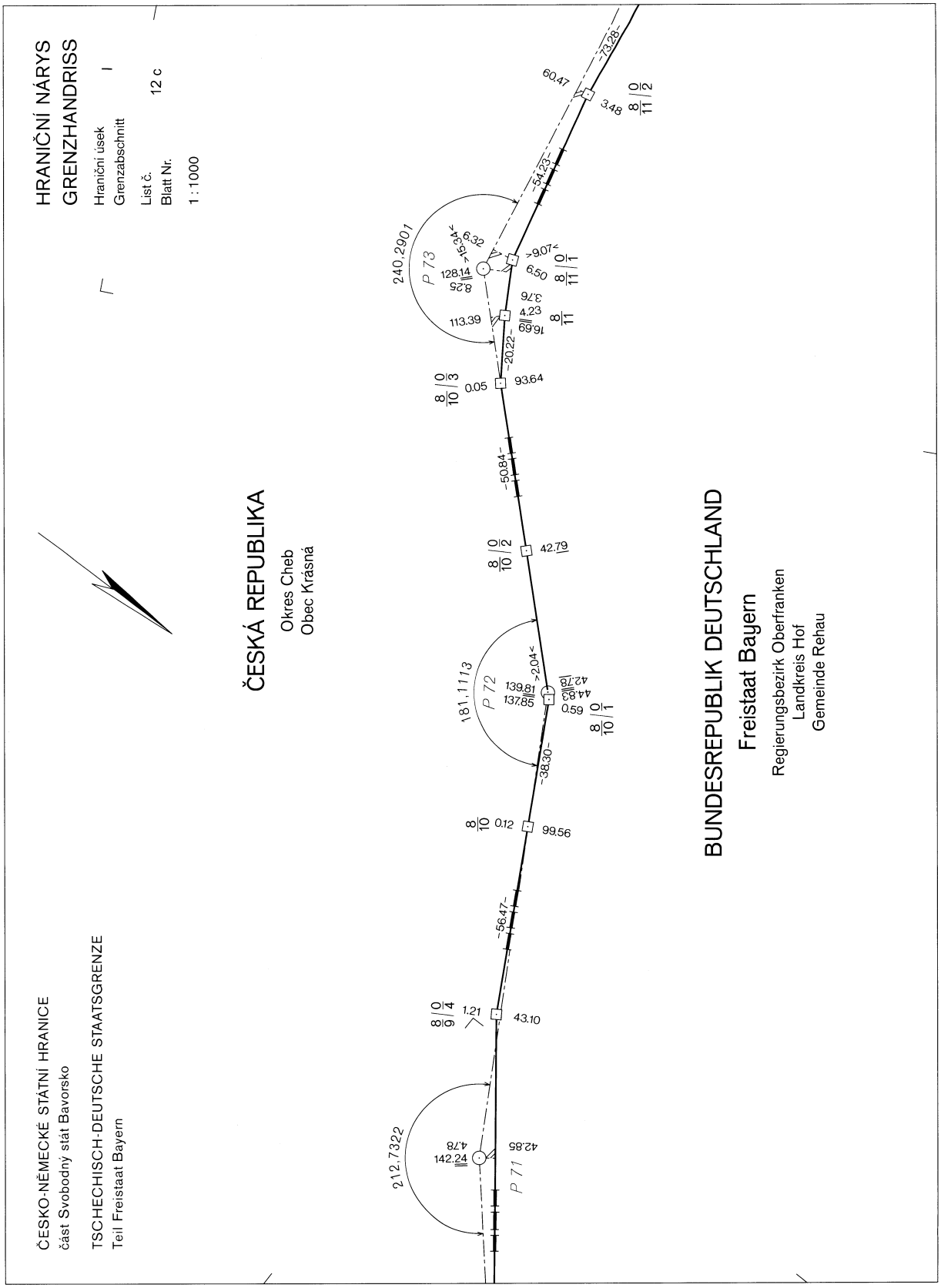
HRANIČNÍ NÁRYS
GRENZHANDRISS
Hraniční úsek
Grenzabschnitt
I
List č.
Blatt Nr.
12 c
1 : 1000
ČESKÁ REPUBLIKA
Okres Cheb
Obec Krásná
BUNDESREPUBLIK DEUTSCHLAND
Freistaat Bayern
Regierungsbezirk Oberfranken
Landkreis Hof
Gemeinde Rehau
ČESKO-NĚMECKÉ STÁTNÍ HRANICE
část Svobodný stát Bavorsko
TSCHECHISCH-DEUTSCHE STAATSGRENZE
Teil Freistaat Bayern
240,2901
P 73
181,1113
P 72
212,7322
P 71
60.47
3.48
-73.28-
-54.23-
>9.07<
6.50
8/11 0/1
>15.34<
9.32
128.14
8.25
3.76
4.23
16.69
8/11
113.39
-20.22-
8/10 0/3
0.05
93.64
-50.84-
8/10 0/2
42.79
>2.04<
139.81
137.85
42.78
44.83
0.59
8/10 0/1
-38.30-
8/10
0.12
99.56
-56.47-
8/9 0/4
1.21
43.10
4.78
142.24
42.85

ČESKO-NĚMECKÉ STÁTNÍ HRANICE
část Svobodný stát Bavorsko

TSCHECHISCH-DEUTSCHE STAATSGRENZE
Teil Freistaat Bayern

HRANIČNÍ NÁRYS
GRENZHANDRISS

Hraniční úsek / Grenzabschnitt: I

List č. / Blatt Nr.: 13 a

1 : 1000

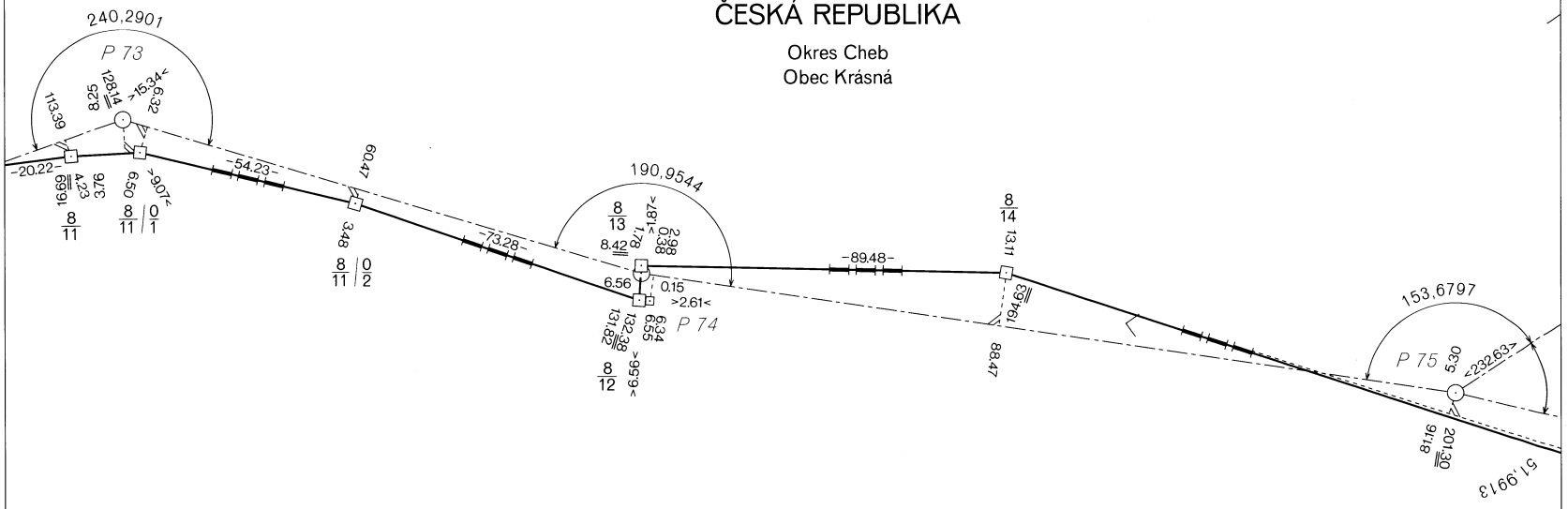

ČESKÁ REPUBLIKA

Okres Cheb
Obec Krásná

BUNDESREPUBLIK DEUTSCHLAND

Freistaat Bayern

Regierungsbezirk Oberfranken
Landkreis Hof
Gemeinde Rehau

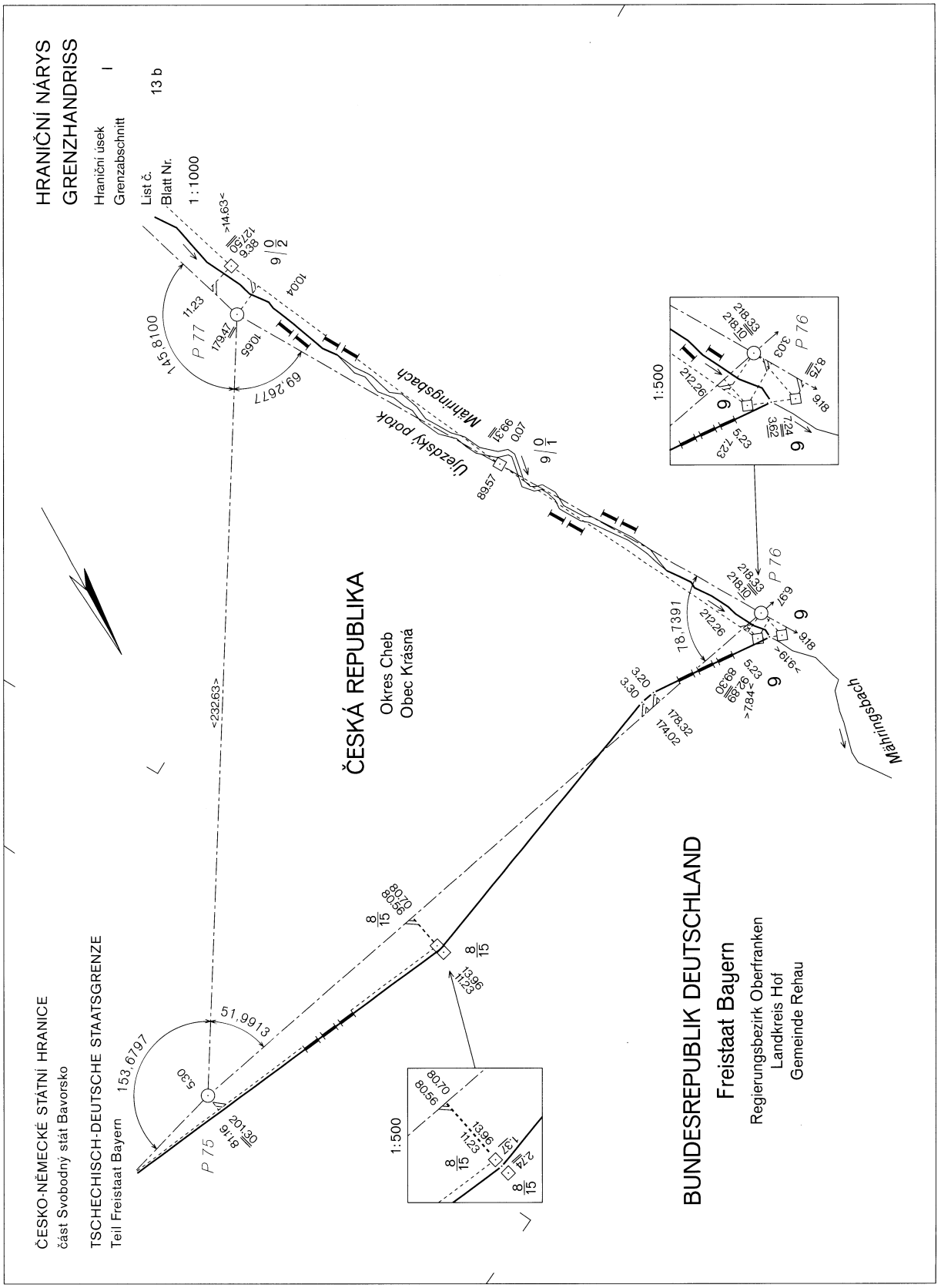
HRANIČNÍ NÁRYS
GRENZHANDRISS
Hraniční úsek
Grenzabschnitt
I
List č.
Blatt Nr.
13 b
1 : 1000
ČESKÁ REPUBLIKA
Okres Cheb
Obec Krásná
BUNDESREPUBLIK DEUTSCHLAND
Freistaat Bayern
Regierungsbezirk Oberfranken
Landkreis Hof
Gemeinde Rehau
ČESKO-NĚMECKÉ STÁTNÍ HRANICE
část Svobodný stát Bavorsko
TSCHECHISCH-DEUTSCHE STAATSGRENZE
Teil Freistaat Bayern
Mähringsbach
Újezdský potok
P 75
P 76
P 77
1:500
1:500
<232,63>
145,8100
69,2677
78,7391
51,9913
153,6797

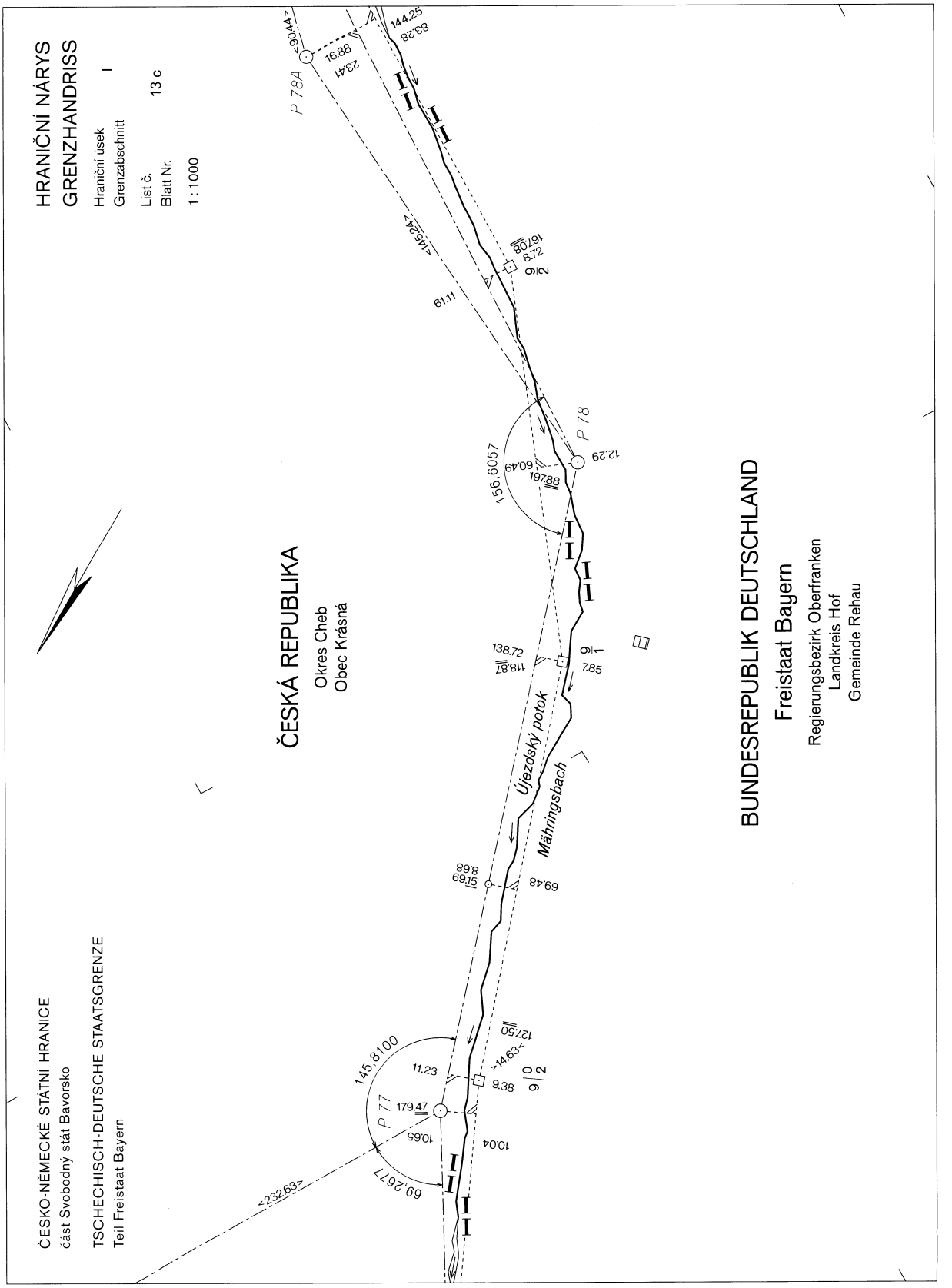
HRANIČNÍ NÁRYS
GRENZHANDRISS
Hraniční úsek I
Grenzabschnitt
List č. 13 c
Blatt Nr.
1 : 1000
ČESKÁ REPUBLIKA
Okres Cheb
Obec Krásná
BUNDESREPUBLIK DEUTSCHLAND
Freistaat Bayern
Regierungsbezirk Oberfranken
Landkreis Hof
Gemeinde Rehau
ČESKO-NĚMECKÉ STÁTNÍ HRANICE
část Svobodný stát Bavorsko
TSCHECHISCH-DEUTSCHE STAATSGRENZE
Teil Freistaat Bayern
Újezdský potok
Mähringsbach
P 78A
P 78
P 77
144.25
83.28
16.88
23.41
<90.44>
<145.24>
61.11
167.08
8.72
9/2
12.29
60.49
197.88
156,6057
138.72
118.87
7.85
9/1
69.48
8.68
69.15
127.50
<14.63>
9.38
9/0 2
11.23
145,8100
179.47
10.65
10.04
69,2677
<232.63>

ČESKO-NĚMECKÉ STÁTNÍ HRANICE
část Svobodný stát Bavorsko

TSCHECHISCH-DEUTSCHE STAATSGRENZE
Teil Freistaat Bayern

HRANIČNÍ NÁRYS
GRENZHANDRISS

Hraniční úsek / Grenzabschnitt: I

List č. / Blatt Nr.: 13 d

1 : 1000

ČESKÁ REPUBLIKA

Okres Cheb
Obec Krásná

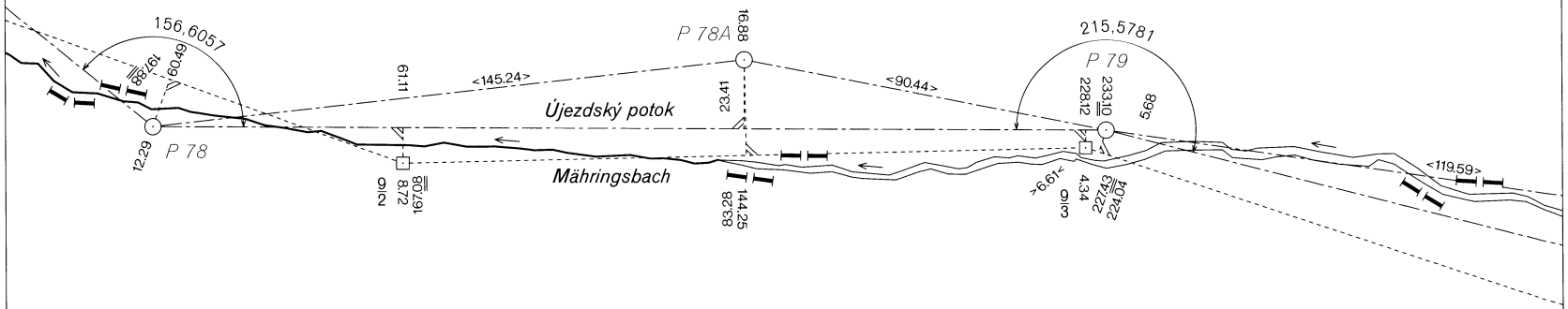

BUNDESREPUBLIK DEUTSCHLAND

Freistaat Bayern

Regierungsbezirk Oberfranken
Landkreis Hof
Gemeinde Rehau

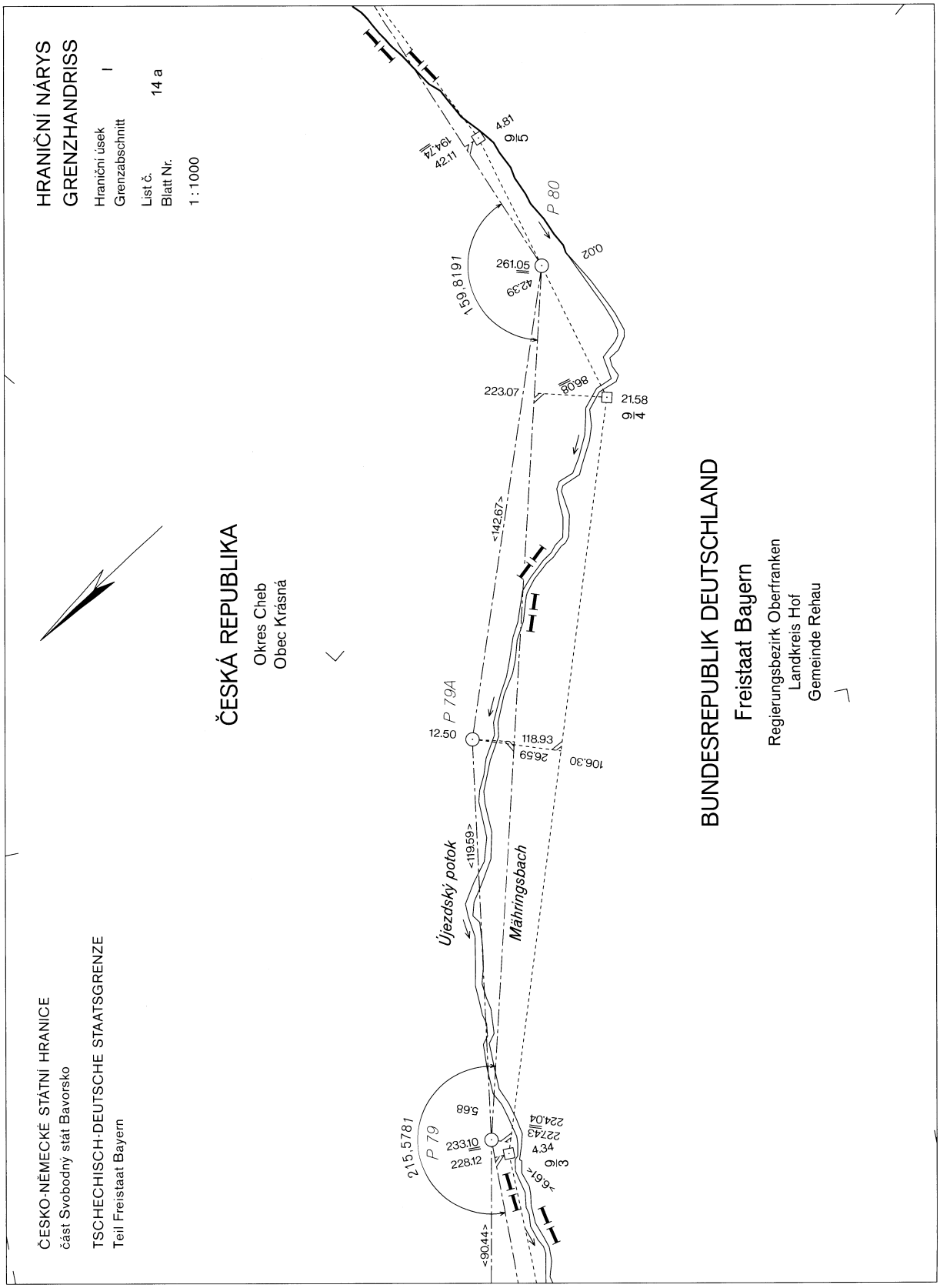
HRANIČNÍ NÁRYS
GRENZHANDRISS
Hraniční úsek
Grenzabschnitt
I
List č.
Blatt Nr.
14 a
1 : 1000
ČESKÁ REPUBLIKA
Okres Cheb
Obec Krásná
BUNDESREPUBLIK DEUTSCHLAND
Freistaat Bayern
Regierungsbezirk Oberfranken
Landkreis Hof
Gemeinde Rehau
ČESKO-NĚMECKÉ STÁTNÍ HRANICE
část Svobodný stát Bavorsko
TSCHECHISCH-DEUTSCHE STAATSGRENZE
Teil Freistaat Bayern
Újezdský potok
Mähringsbach
P 79A
P 80
P 79
159,8191
215,5781
261.05
42.39
223.07
21.58
12.50
118.93
26.59
106.30
233.10
228.12
5.68
224.04
227.43
4.34
42.11
194.74
4.81
0.02
86.08
<142.67>
<119.59>
<90.44>
<6.61>

ČESKO-NĚMECKÉ STÁTNÍ HRANICE
část Svobodný stát Bavorsko

TSCHECHISCH-DEUTSCHE STAATSGRENZE
Teil Freistaat Bayern

HRANIČNÍ NÁRYS
GRENZHANDRISS

Hraniční úsek / Grenzabschnitt: I

List č. / Blatt Nr.: 14 b

1 : 1000

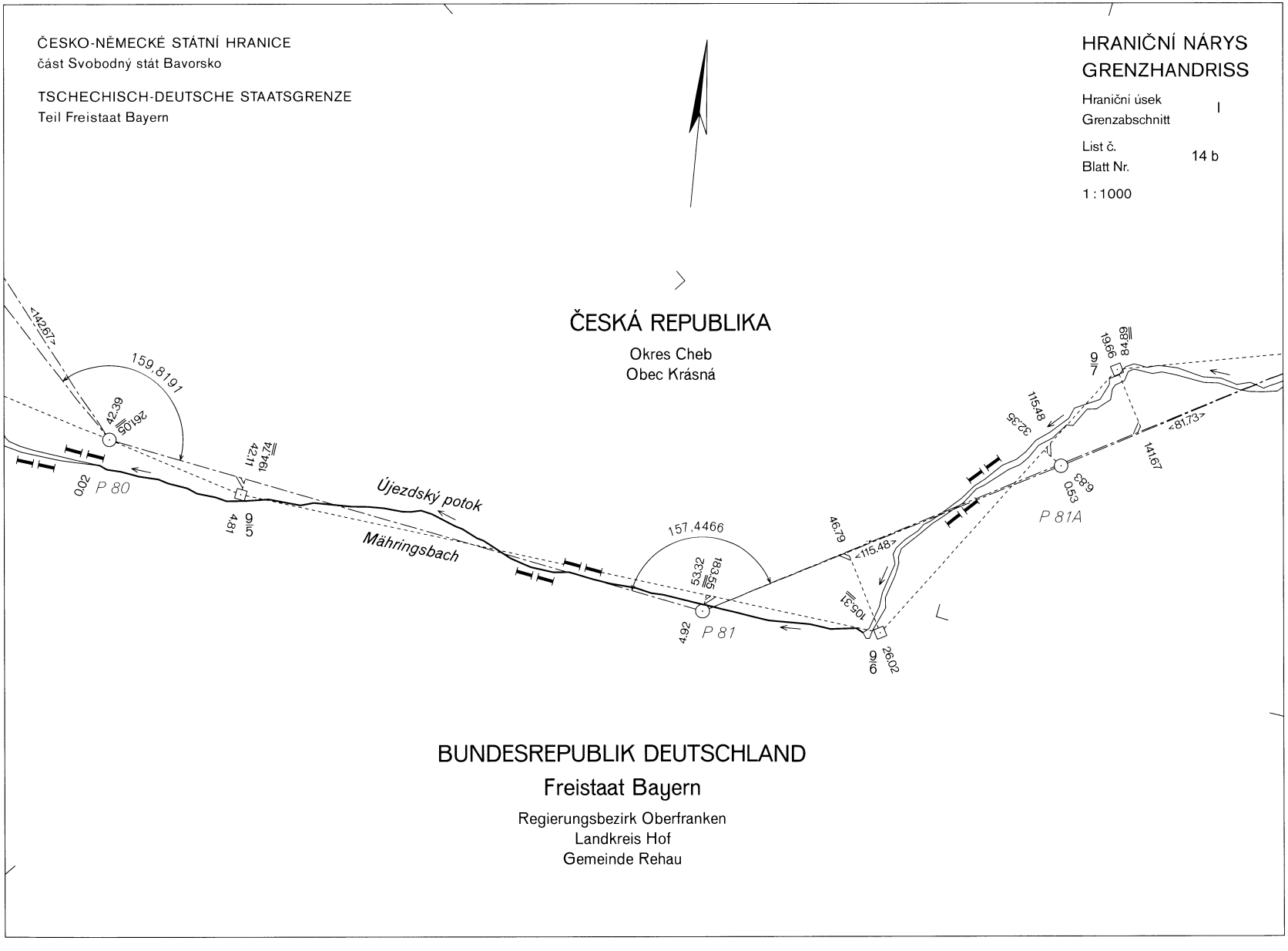

BUNDESREPUBLIK DEUTSCHLAND
Freistaat Bayern

Regierungsbezirk Oberfranken
Landkreis Hof
Gemeinde Rehau

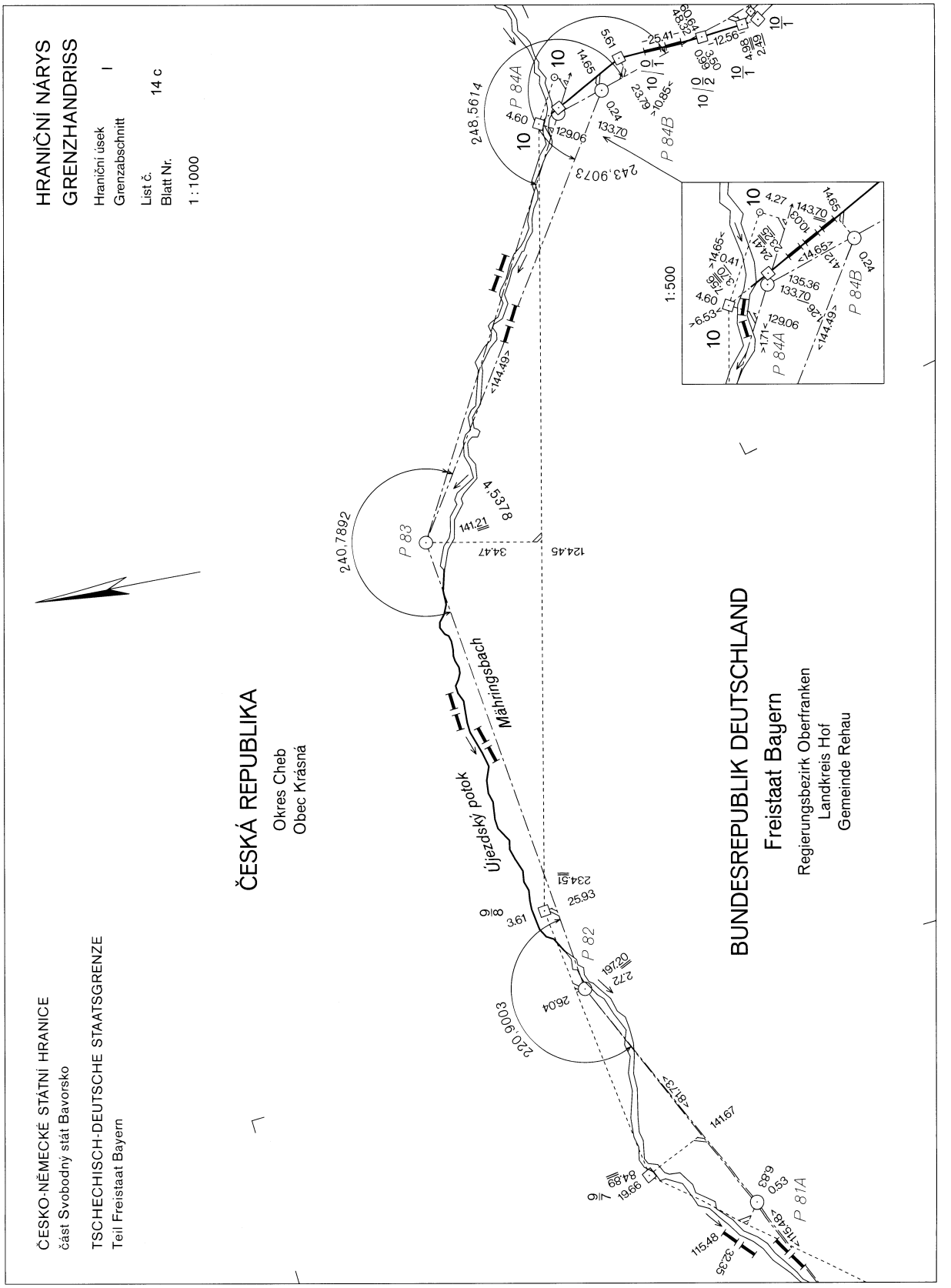
HRANIČNÍ NÁRYS
GRENZHANDRISS
Hraniční úsek I
Grenzabschnitt
List č. 14 c
Blatt Nr.
1 : 1000
ČESKO-NĚMECKÉ STÁTNÍ HRANICE
část Svobodný stát Bavorsko
TSCHECHISCH-DEUTSCHE STAATSGRENZE
Teil Freistaat Bayern
ČESKÁ REPUBLIKA
Okres Cheb
Obec Krásná
BUNDESREPUBLIK DEUTSCHLAND
Freistaat Bayern
Regierungsbezirk Oberfranken
Landkreis Hof
Gemeinde Rehau
Újezdský potok
Mähringsbach
P 84A
P 84B
P 83
P 82
P 81A
1:500

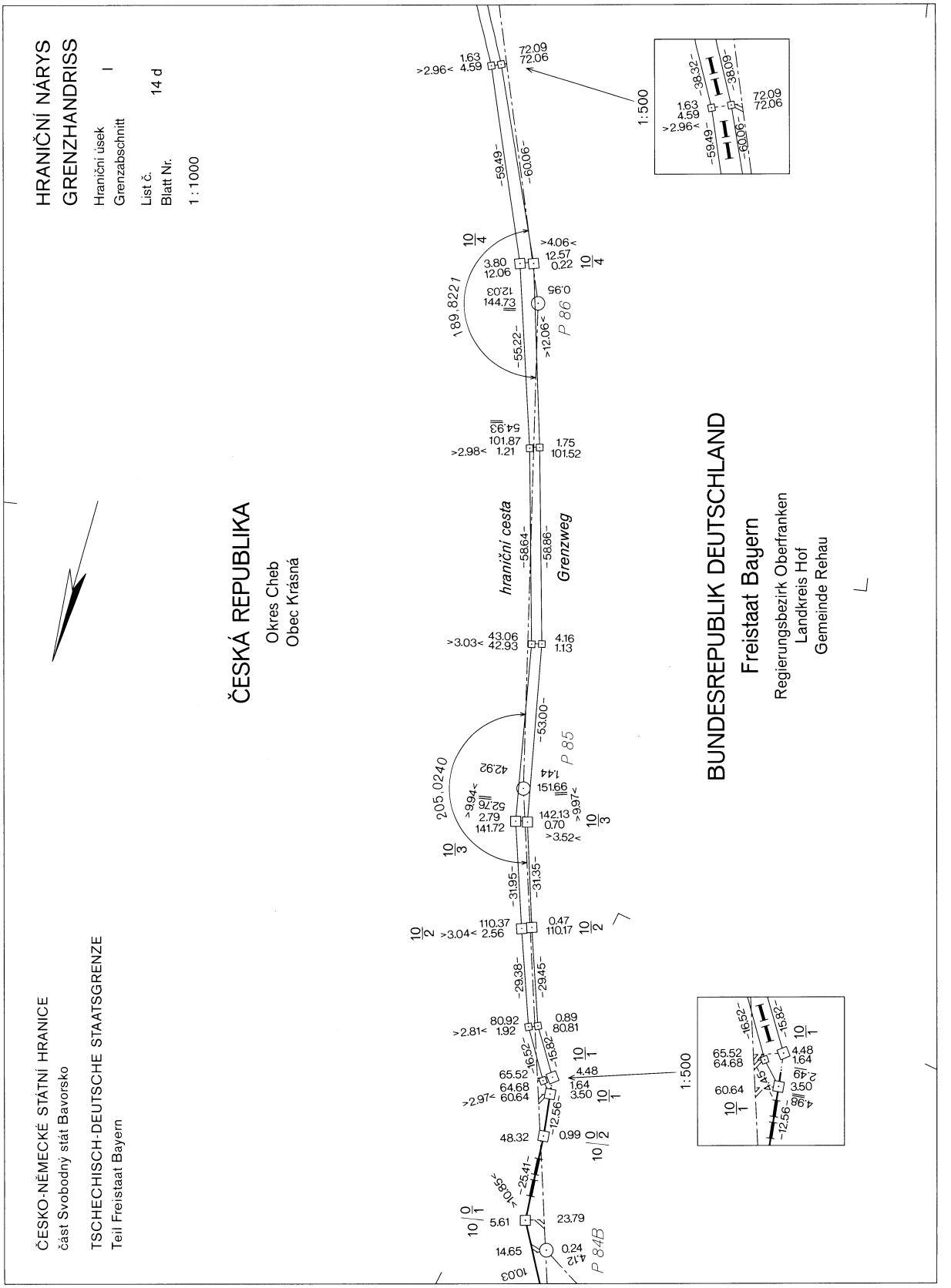
HRANIČNÍ NÁRYS
GRENZHANDRISS
Hraniční úsek
Grenzabschnitt
I
List č.
Blatt Nr.
14 d
1 : 1000
ČESKÁ REPUBLIKA
Okres Cheb
Obec Krásná
BUNDESREPUBLIK DEUTSCHLAND
Freistaat Bayern
Regierungsbezirk Oberfranken
Landkreis Hof
Gemeinde Rehau
ČESKO-NĚMECKÉ STÁTNÍ HRANICE
část Svobodný stát Bavorsko
TSCHECHISCH-DEUTSCHE STAATSGRENZE
Teil Freistaat Bayern
hraniční cesta
Grenzweg
P 84B
P 85
P 86
1:500
1:500

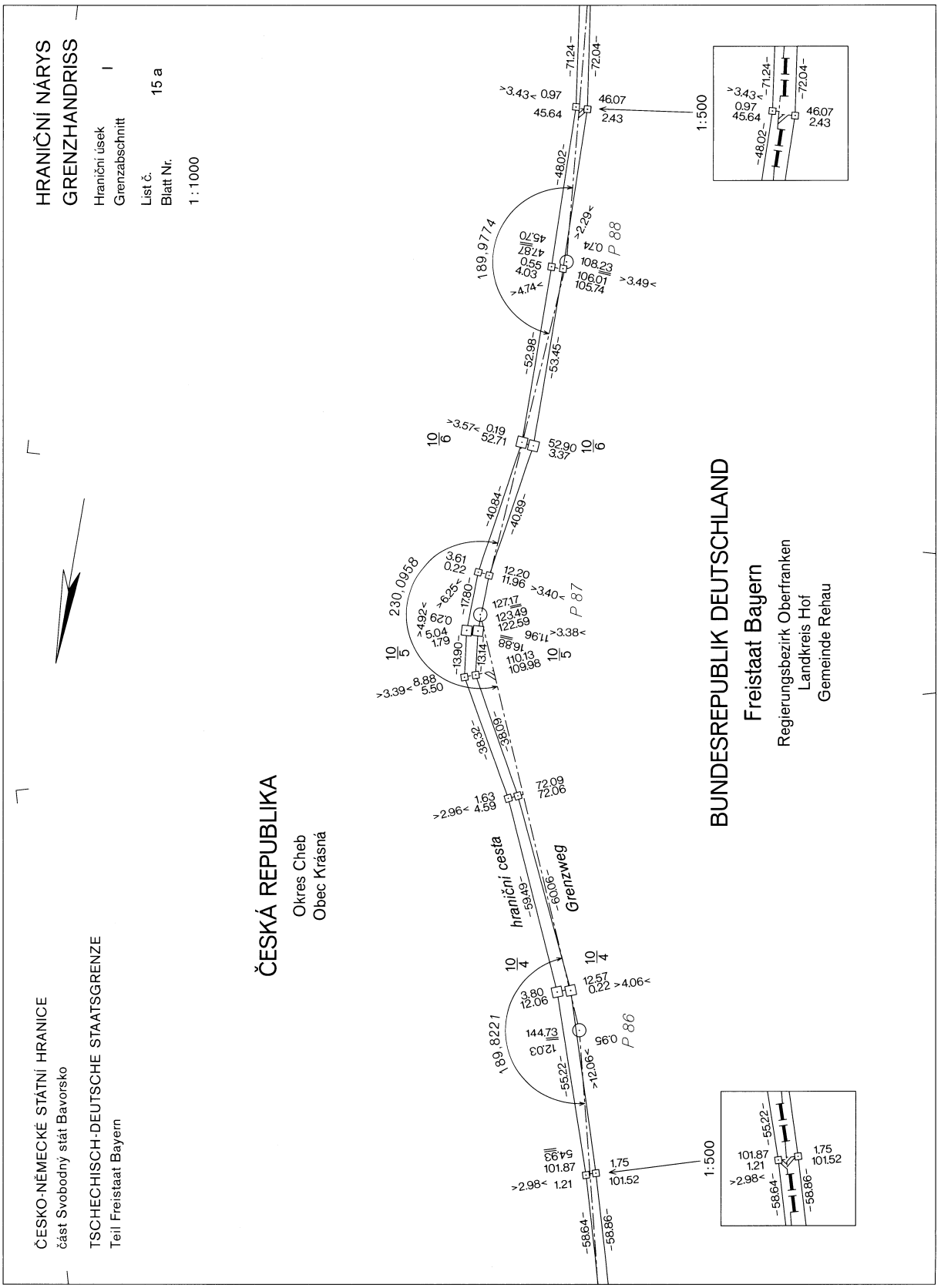
HRANIČNÍ NÁRYS
GRENZHANDRISS
Hraniční úsek
Grenzabschnitt
I
List č.
Blatt Nr.
15 a
1 : 1000
ČESKO-NĚMECKÉ STÁTNÍ HRANICE
část Svobodný stát Bavorsko
TSCHECHISCH-DEUTSCHE STAATSGRENZE
Teil Freistaat Bayern
ČESKÁ REPUBLIKA
Okres Cheb
Obec Krásná
BUNDESREPUBLIK DEUTSCHLAND
Freistaat Bayern
Regierungsbezirk Oberfranken
Landkreis Hof
Gemeinde Rehau
hraniční cesta
Grenzweg
189,8221
189,9774
230,0958
P 86
P 87
P 88
1:500
1:500

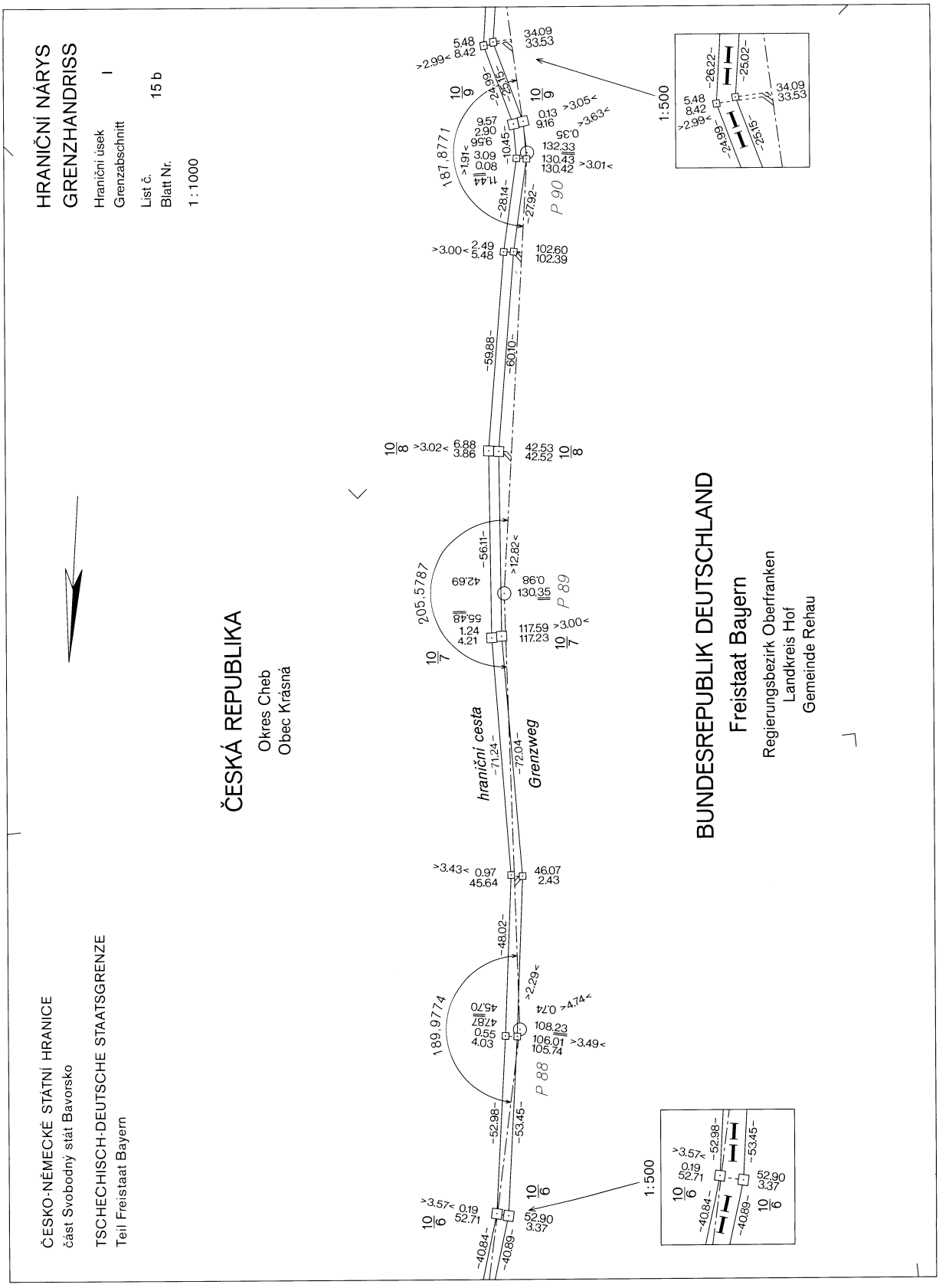
HRANIČNÍ NÁRYS
GRENZHANDRISS
Hraniční úsek
Grenzabschnitt
I
List č.
Blatt Nr.
15 b
1 : 1000
ČESKO-NĚMECKÉ STÁTNÍ HRANICE
část Svobodný stát Bavorsko
TSCHECHISCH-DEUTSCHE STAATSGRENZE
Teil Freistaat Bayern
ČESKÁ REPUBLIKA
Okres Cheb
Obec Krásná
BUNDESREPUBLIK DEUTSCHLAND
Freistaat Bayern
Regierungsbezirk Oberfranken
Landkreis Hof
Gemeinde Rehau
hraniční cesta
Grenzweg
1:500
1:500
P 88
P 89
P 90

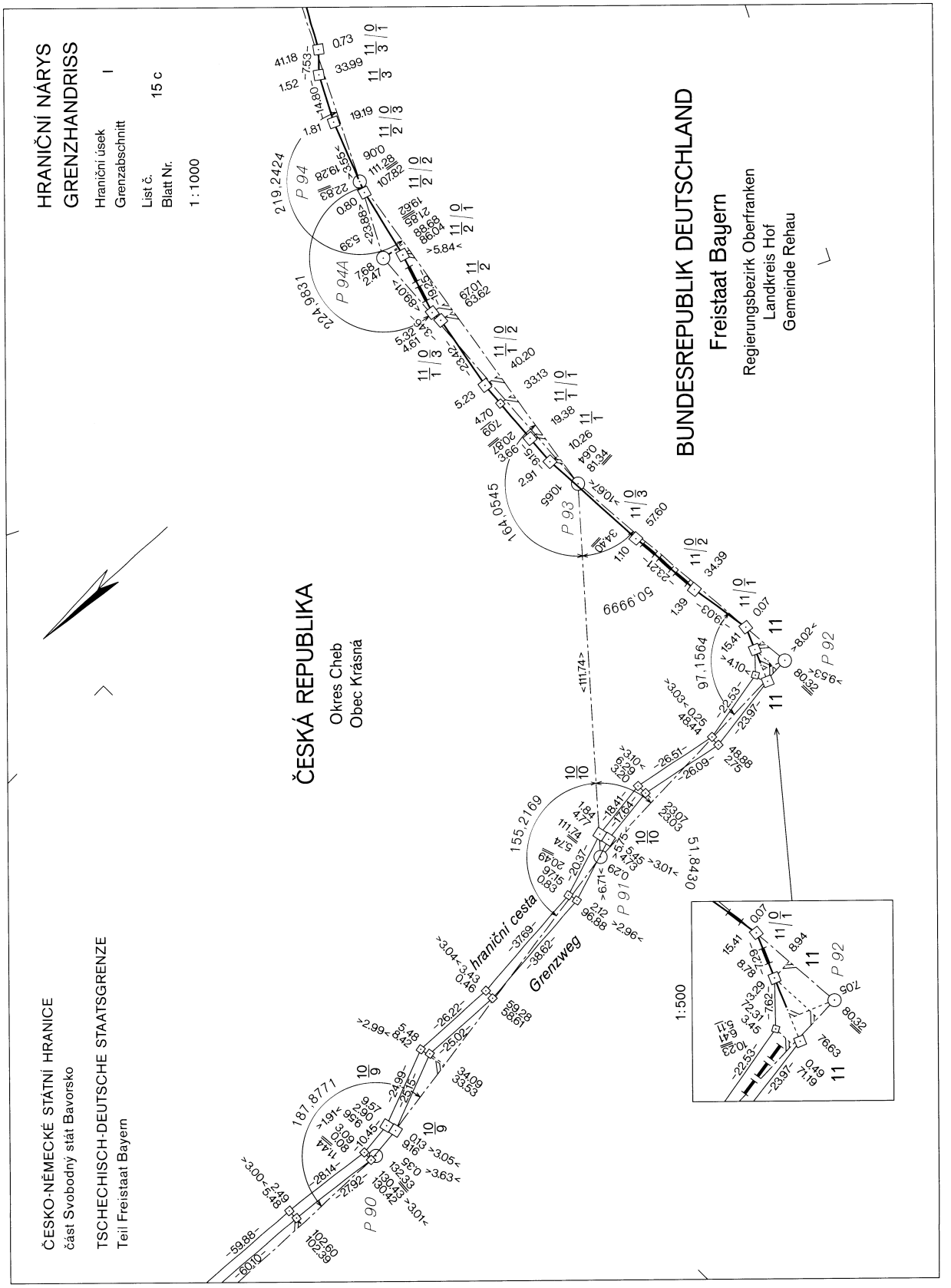
HRANIČNÍ NÁRYS
GRENZHANDRISS
Hraniční úsek
Grenzabschnitt
I
List č.
Blatt Nr.
15 c
1 : 1000
ČESKÁ REPUBLIKA
Okres Cheb
Obec Krásná
BUNDESREPUBLIK DEUTSCHLAND
Freistaat Bayern
Regierungsbezirk Oberfranken
Landkreis Hof
Gemeinde Rehau
ČESKO-NĚMECKÉ STÁTNÍ HRANICE
část Svobodný stát Bavorsko
TSCHECHISCH-DEUTSCHE STAATSGRENZE
Teil Freistaat Bayern
hraniční cesta
Grenzweg
1:500

ČESKO-NĚMECKÉ STÁTNÍ HRANICE
část Svobodný stát Bavorsko

TSCHECHISCH-DEUTSCHE STAATSGRENZE
Teil Freistaat Bayern

HRANIČNÍ NÁRYS
GRENZHANDRISS

Hraniční úsek / Grenzabschnitt: I

List č. / Blatt Nr.: 16 a

1 : 1000

ČESKÁ REPUBLIKA

Okres Cheb
Obec Krásná

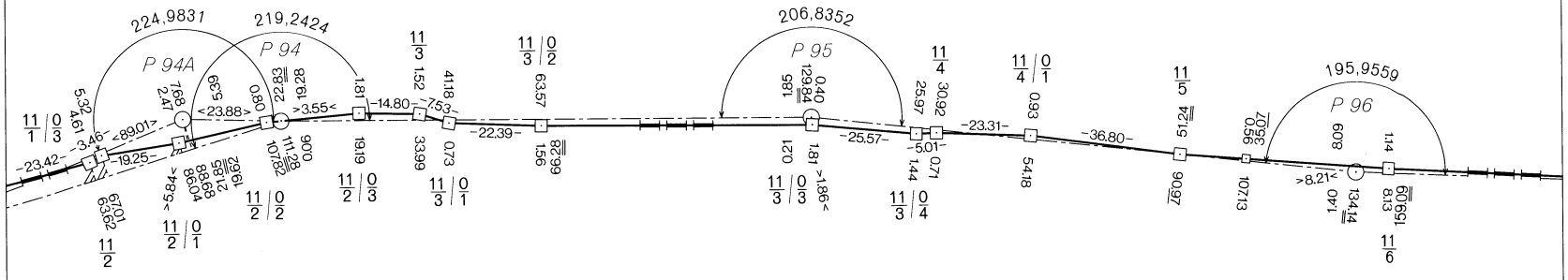

BUNDESREPUBLIK DEUTSCHLAND

Freistaat Bayern

Regierungsbezirk Oberfranken
Landkreis Hof
Gemeinde Rehau

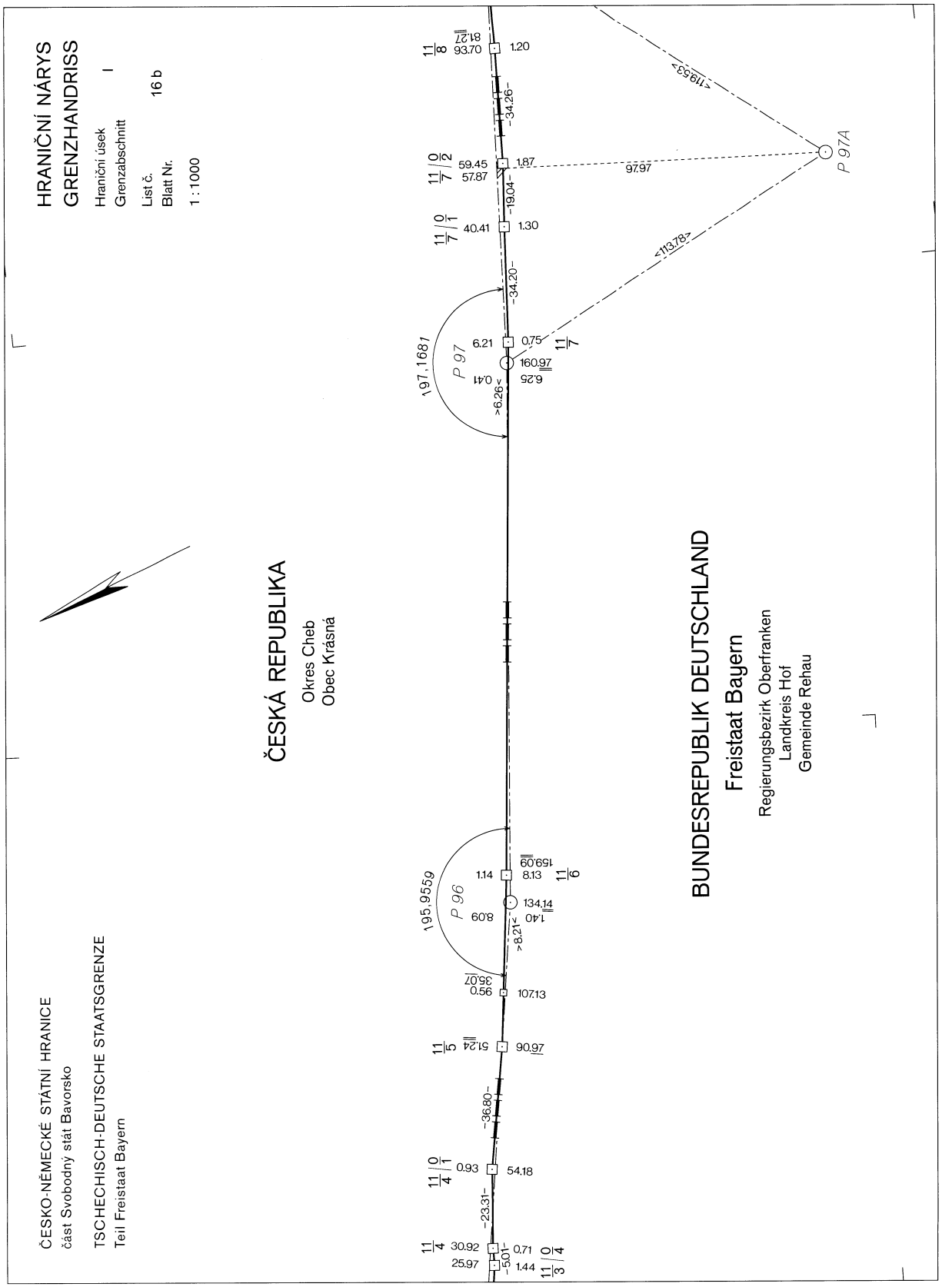
HRANIČNÍ NÁRYS
GRENZHANDRISS
Hraniční úsek I
Grenzabschnitt
List č. 16 b
Blatt Nr.
1 : 1000
ČESKÁ REPUBLIKA
Okres Cheb
Obec Krásná
BUNDESREPUBLIK DEUTSCHLAND
Freistaat Bayern
Regierungsbezirk Oberfranken
Landkreis Hof
Gemeinde Rehau
ČESKO-NĚMECKÉ STÁTNÍ HRANICE
část Svobodný stát Bavorsko
TSCHECHISCH-DEUTSCHE STAATSGRENZE
Teil Freistaat Bayern
P 97
P 96
P 97A
97.97
<119.53>
<113.78>
>6.26<
>8.21<
-34.26-
-19.04-
-34.20-
-36.80-
-23.31-
-5.01-

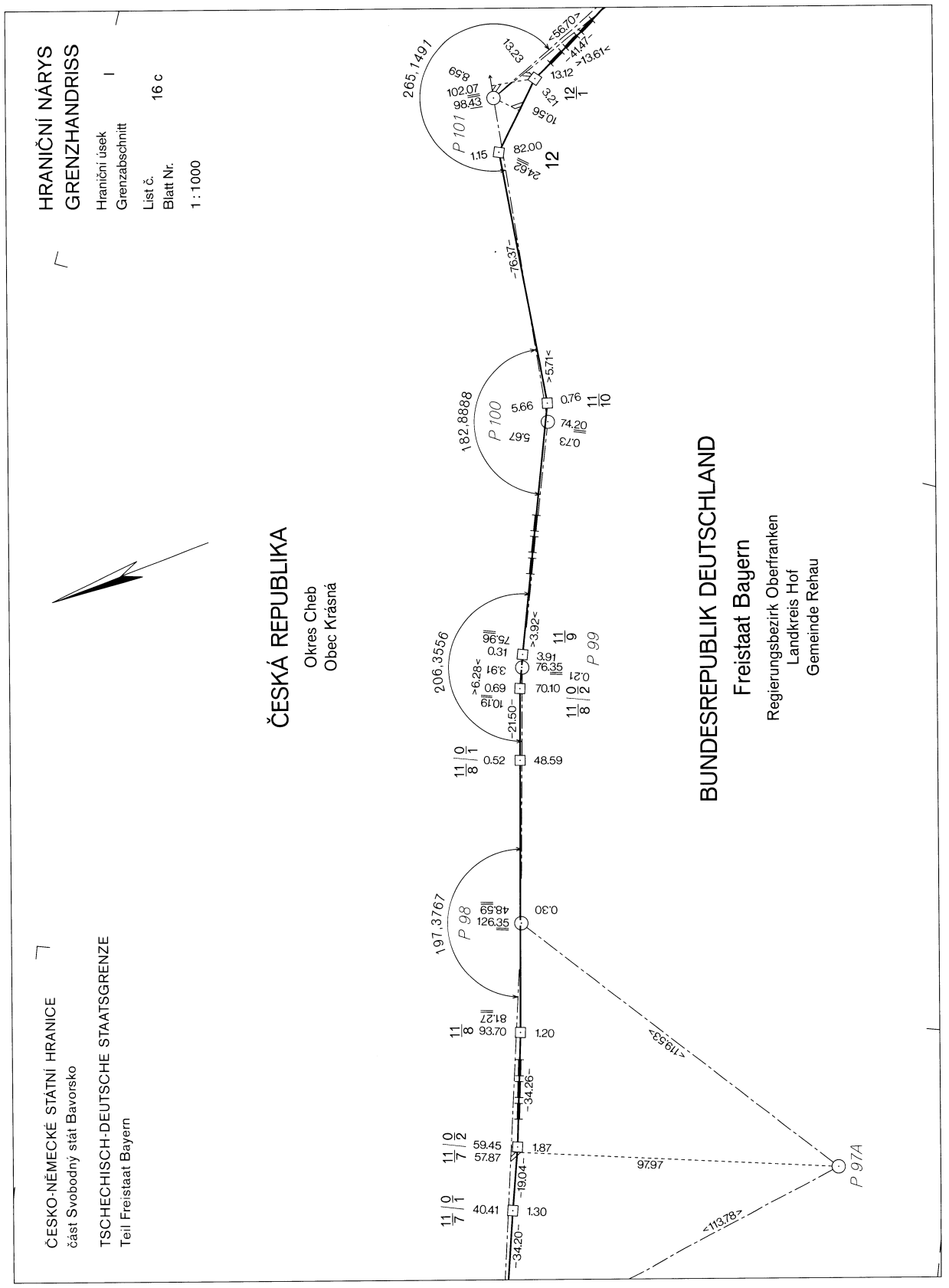
HRANIČNÍ NÁRYS
GRENZHANDRISS
Hraniční úsek
Grenzabschnitt
List č.
Blatt Nr.
16 c
1 : 1000
ČESKÁ REPUBLIKA
Okres Cheb
Obec Krásná
BUNDESREPUBLIK DEUTSCHLAND
Freistaat Bayern
Regierungsbezirk Oberfranken
Landkreis Hof
Gemeinde Rehau
ČESKO-NĚMECKÉ STÁTNÍ HRANICE
část Svobodný stát Bavorsko
TSCHECHISCH-DEUTSCHE STAATSGRENZE
Teil Freistaat Bayern
265,1491
P 101
182,8888
P 100
206,3556
P 99
197,3767
P 98
P 97A
<56.70>
-41.47-
>13.61<
13.23
13.12
8.59
102.07
98.43
3.21
10.56
1.15
82.00
24.62
12
-76.37-
>5.71<
5.66
0.76
5.67
74.20
0.73
>3.92<
0.31
75.96
3.91
76.35
>6.28<
3.91
0.69
70.10
0.21
10.19
-21.50-
0.52
48.59
0.30
48.59
126.35
81.27
93.70
1.20
<119.53>
-34.26-
59.45
57.87
1.87
97.97
-19.04-
40.41
1.30
-34.20-
<113.78>

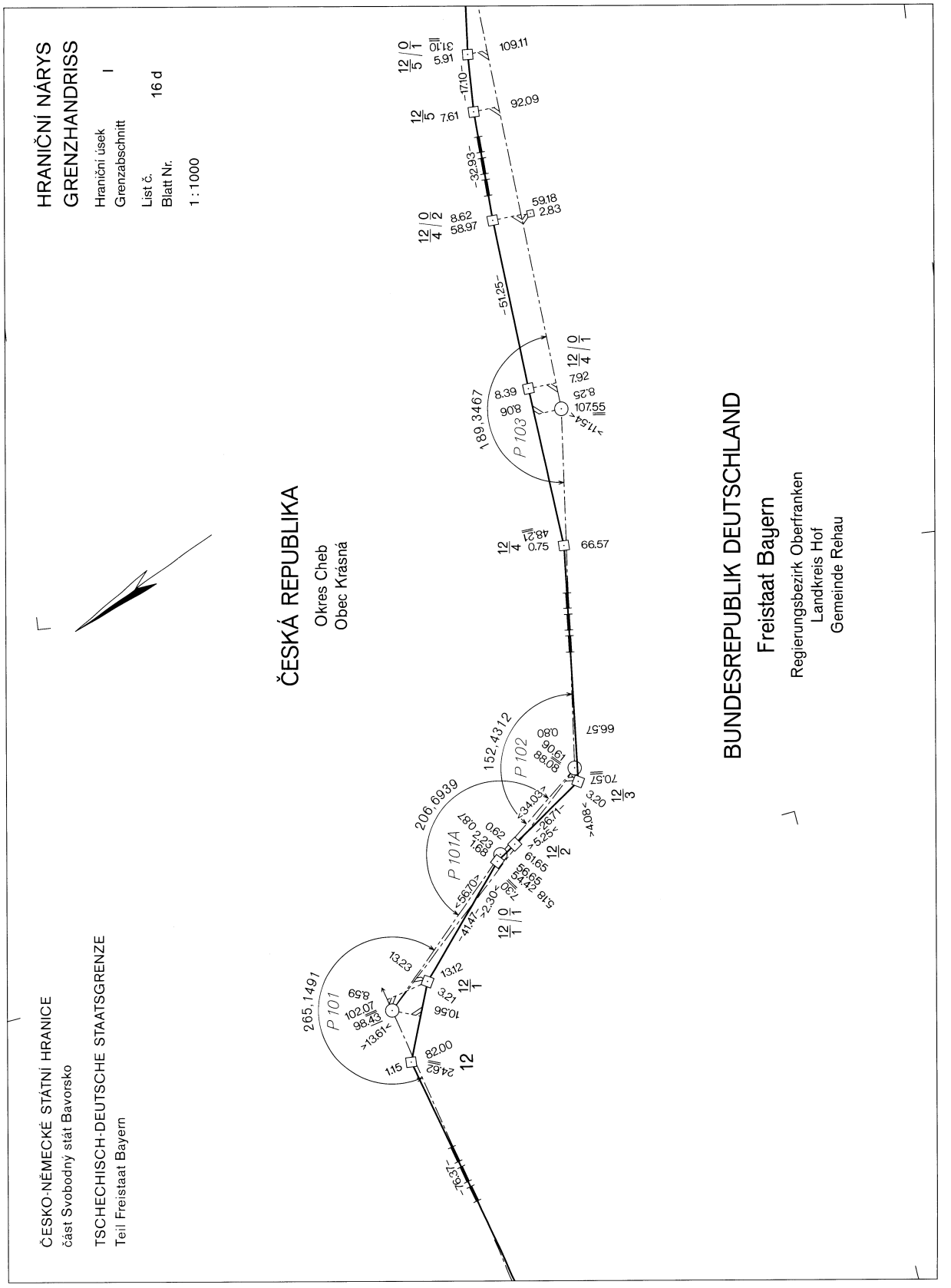
ČESKO-NĚMECKÉ STÁTNÍ HRANICE
část Svobodný stát Bavorsko
TSCHECHISCH-DEUTSCHE STAATSGRENZE
Teil Freistaat Bayern
HRANIČNÍ NÁRYS
GRENZHANDRISS
Hraniční úsek I
Grenzabschnitt
List č. 16 d
Blatt Nr.
1 : 1000
ČESKÁ REPUBLIKA
Okres Cheb
Obec Krásná
BUNDESREPUBLIK DEUTSCHLAND
Freistaat Bayern
Regierungsbezirk Oberfranken
Landkreis Hof
Gemeinde Rehau
P 101
P 101A
P 102
P 103
265,1491
206,6939
152,4312
189,3467
12
12/1
12/2
12/3
12/4
12/5

ČESKO-NĚMECKÉ STÁTNÍ HRANICE
část Svobodný stát Bavorsko

TSCHECHISCH-DEUTSCHE STAATSGRENZE
Teil Freistaat Bayern

HRANIČNÍ NÁRYS
GRENZHANDRISS

Hraniční úsek / Grenzabschnitt: I

List č. / Blatt Nr.: 17 a

1 : 1000

ČESKÁ REPUBLIKA

Okres Cheb
Obec Krásná

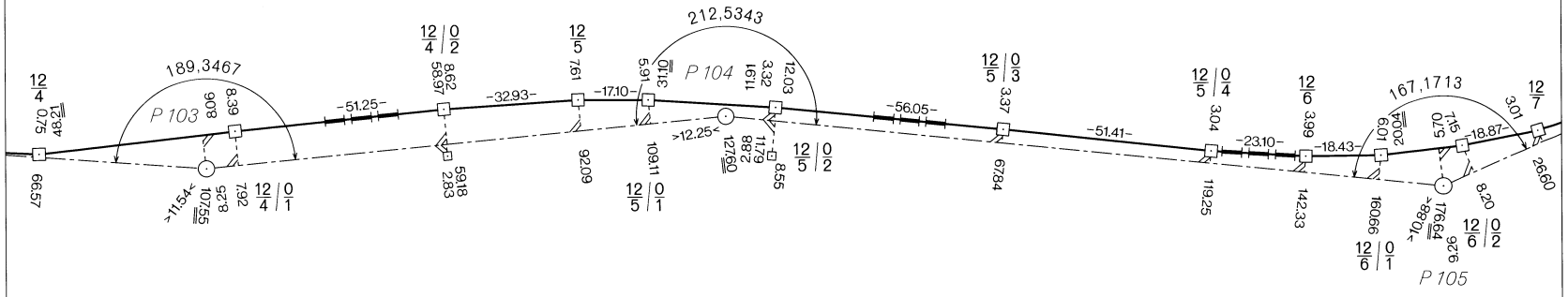

BUNDESREPUBLIK DEUTSCHLAND

Freistaat Bayern

Regierungsbezirk Oberfranken
Landkreis Hof
Gemeinde Rehau

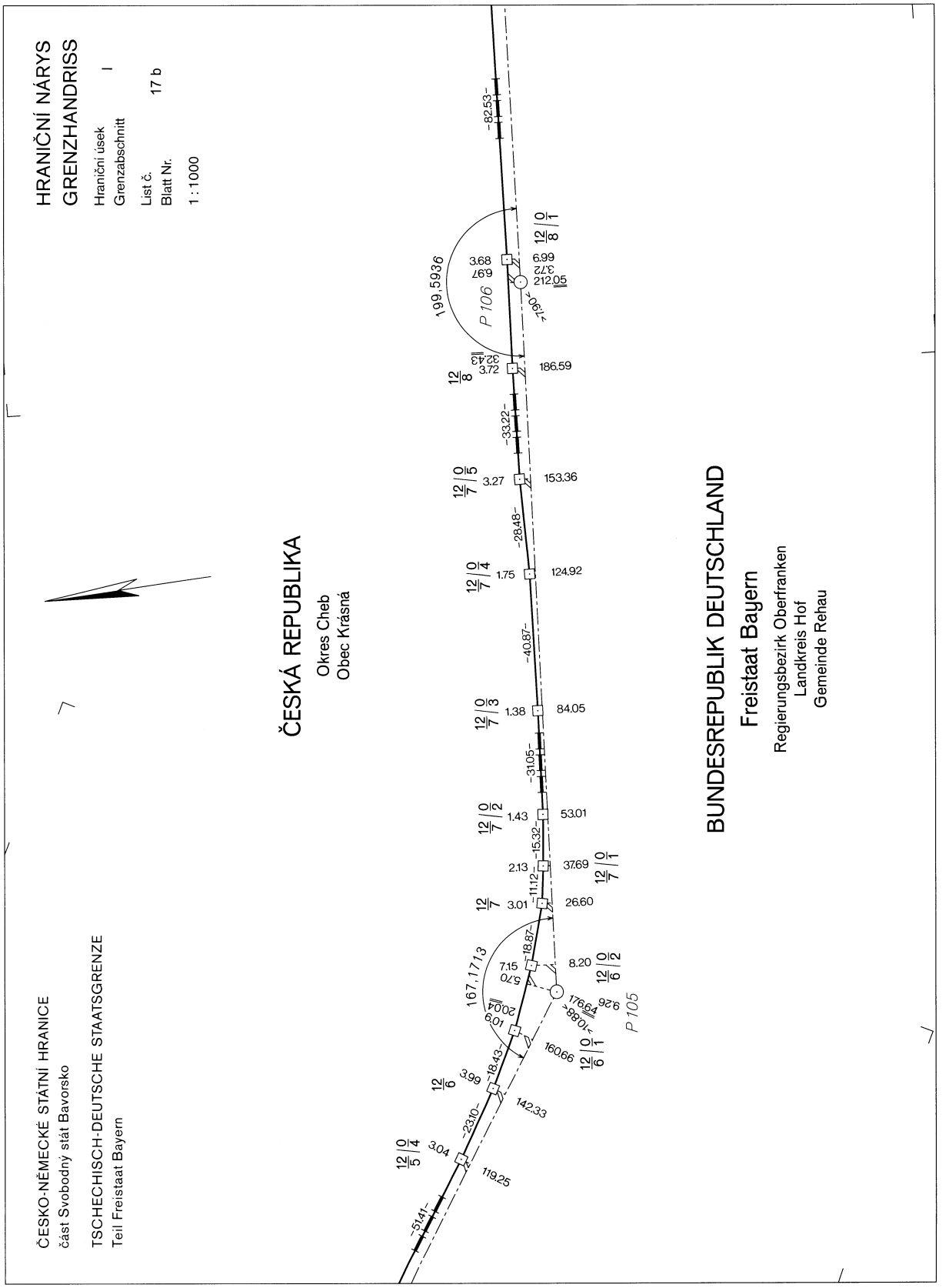
HRANIČNÍ NÁRYS
GRENZHANDRISS
Hraniční úsek I
Grenzabschnitt
List č. 17 b
Blatt Nr.
1 : 1000
ČESKÁ REPUBLIKA
Okres Cheb
Obec Krásná
BUNDESREPUBLIK DEUTSCHLAND
Freistaat Bayern
Regierungsbezirk Oberfranken
Landkreis Hof
Gemeinde Rehau
ČESKO-NĚMECKÉ STÁTNÍ HRANICE
část Svobodný stát Bavorsko
TSCHECHISCH-DEUTSCHE STAATSGRENZE
Teil Freistaat Bayern
P 106
P 105
199,5936
167,1713
-82.53-
-33.22-
-28.48-
-40.87-
-31.05-
-15.32-
-11.12-
-18.87-
-20.04-
-18.43-
-23.10-
-51.41-
3.68
6.97
6.99
3.72
212.05
3.72
186.59
3.27
153.36
1.75
124.92
1.38
84.05
1.43
53.01
2.13
37.69
3.01
26.60
7.15
8.20
5.70
9.26
176.64
6.01
160.66
3.99
142.33
3.04
119.25

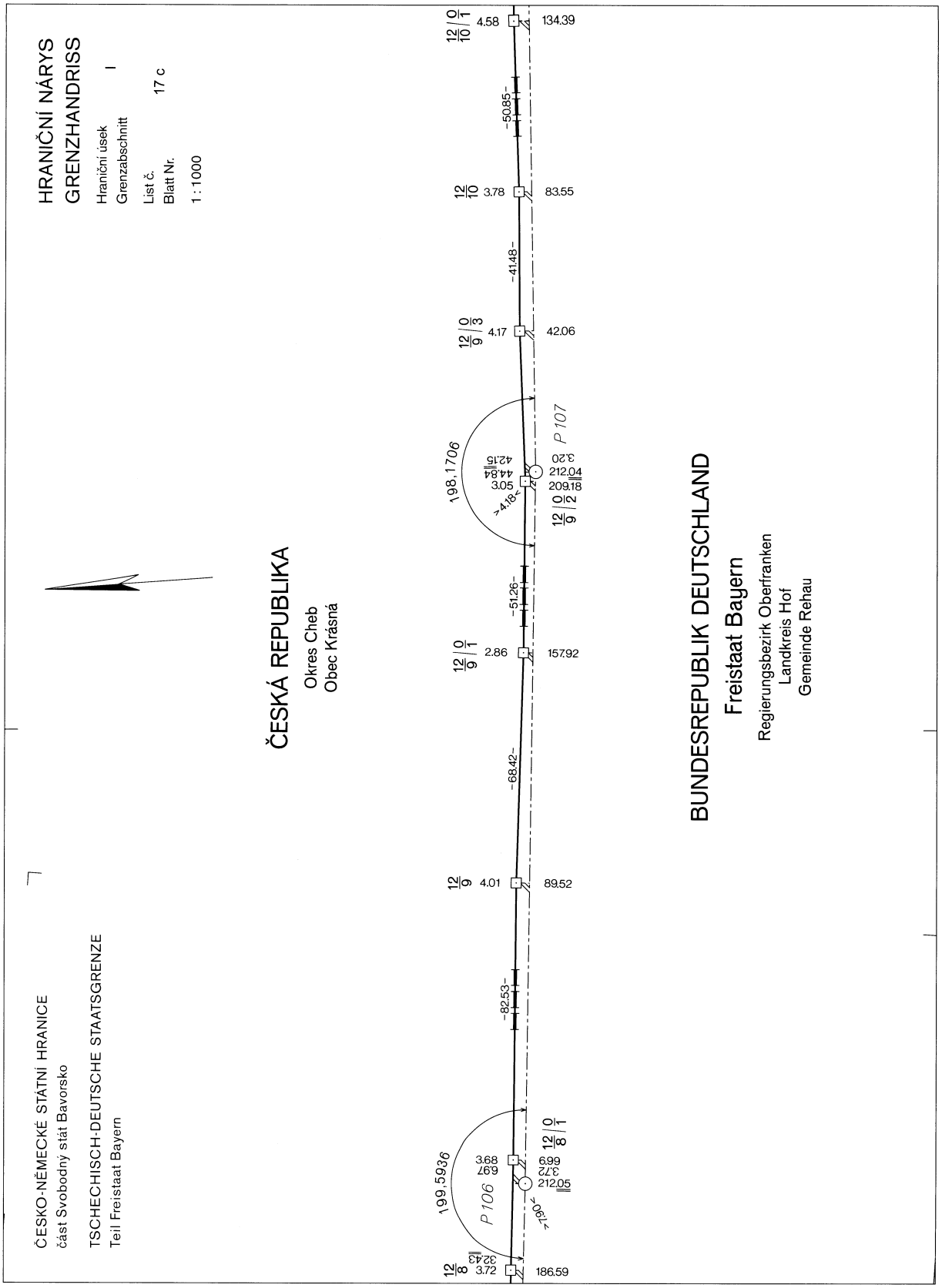
HRANIČNÍ NÁRYS
GRENZHANDRISS
Hraniční úsek
Grenzabschnitt
I
List č.
Blatt Nr.
17 c
1 : 1000
ČESKÁ REPUBLIKA
Okres Cheb
Obec Krásná
BUNDESREPUBLIK DEUTSCHLAND
Freistaat Bayern
Regierungsbezirk Oberfranken
Landkreis Hof
Gemeinde Rehau
ČESKO-NĚMECKÉ STÁTNÍ HRANICE
část Svobodný stát Bavorsko
TSCHECHISCH-DEUTSCHE STAATSGRENZE
Teil Freistaat Bayern
P 107
P 106
198,1706
199,5936
134.39
83.55
42.06
209.18
212.04
157.92
89.52
212.05
186.59
4.58
3.78
4.17
3.05
2.86
4.01
3.68
3.72
6.99
6.97
3.20
3.72
42.15
44.84
32.43
-50.85-
-41.48-
-51.26-
-68.42-
-82.53-
-7.90-

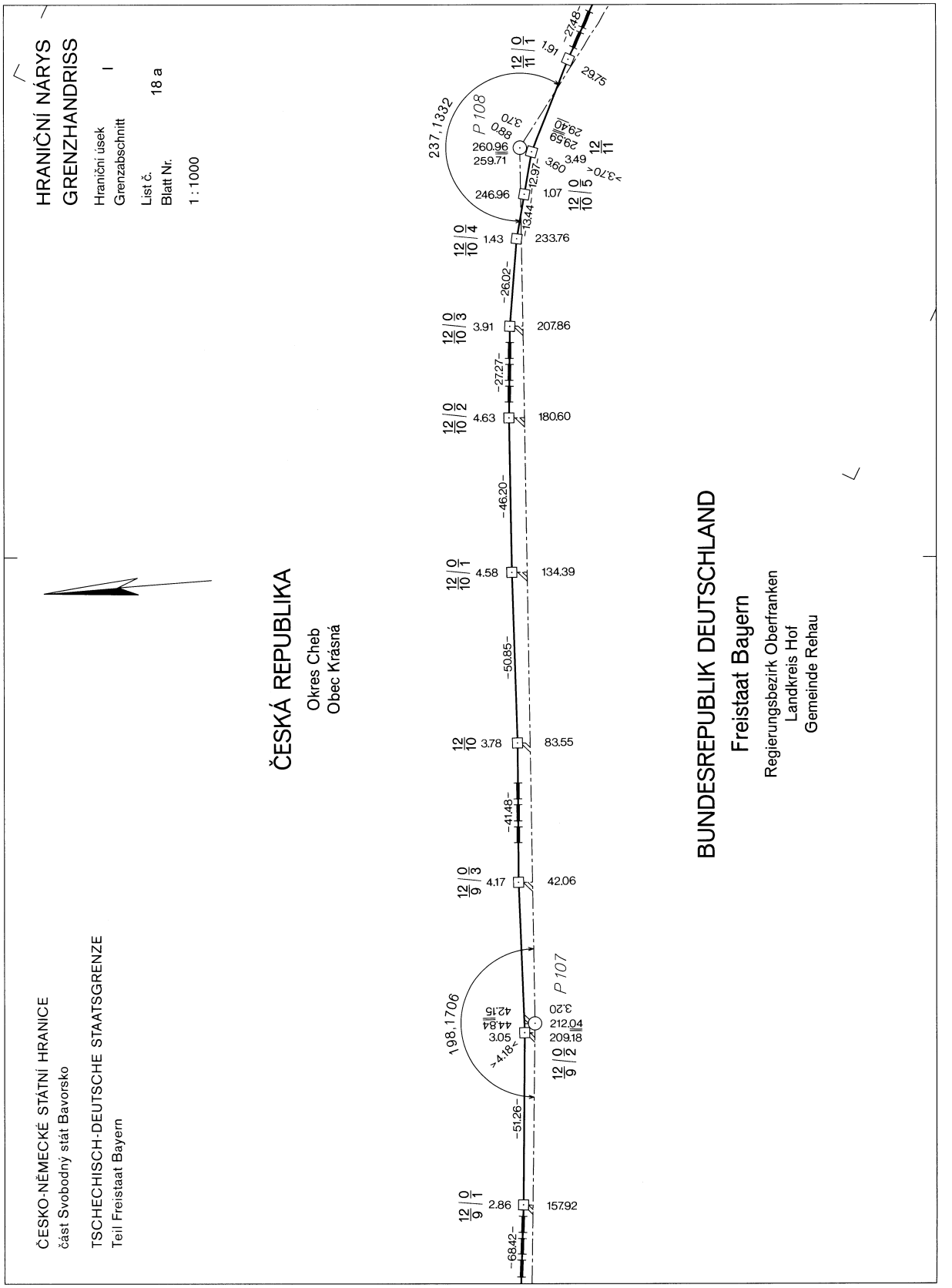
HRANIČNÍ NÁRYS
GRENZHANDRISS
Hraniční úsek
Grenzabschnitt
I
List č.
Blatt Nr.
18 a
1 : 1000
ČESKO-NĚMECKÉ STÁTNÍ HRANICE
část Svobodný stát Bavorsko
TSCHECHISCH-DEUTSCHE STAATSGRENZE
Teil Freistaat Bayern
ČESKÁ REPUBLIKA
Okres Cheb
Obec Krásná
BUNDESREPUBLIK DEUTSCHLAND
Freistaat Bayern
Regierungsbezirk Oberfranken
Landkreis Hof
Gemeinde Rehau
P 107
P 108
198,1706
237,1332

ČESKO-NĚMECKÉ STÁTNÍ HRANICE
část Svobodný stát Bavorsko

TSCHECHISCH-DEUTSCHE STAATSGRENZE
Teil Freistaat Bayern

HRANIČNÍ NÁRYS
GRENZHANDRISS

Hraniční úsek / Grenzabschnitt: I

List č. / Blatt Nr.: 18 b

1 : 1000

ČESKÁ REPUBLIKA

Okres Cheb
Obec Krásná

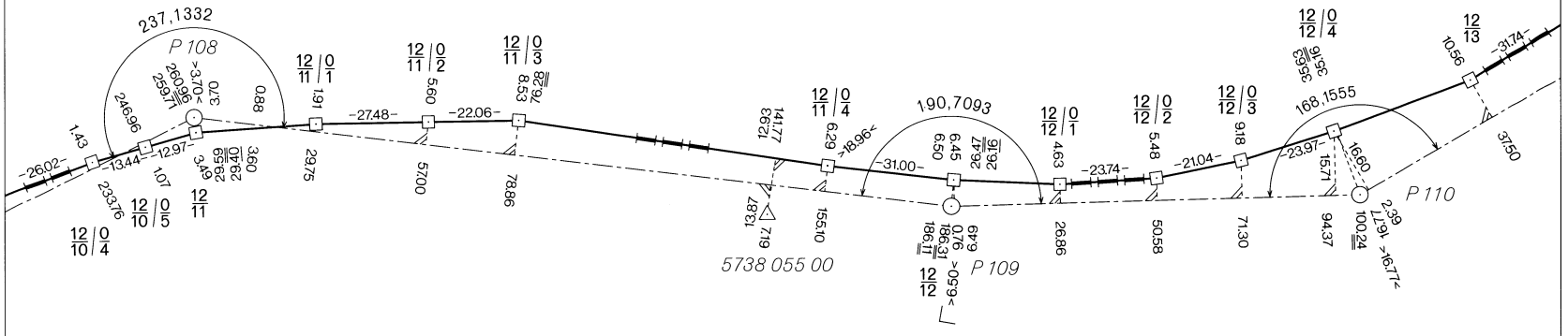

BUNDESREPUBLIK DEUTSCHLAND

Freistaat Bayern

Regierungsbezirk Oberfranken
Landkreis Hof
Gemeinde Rehau

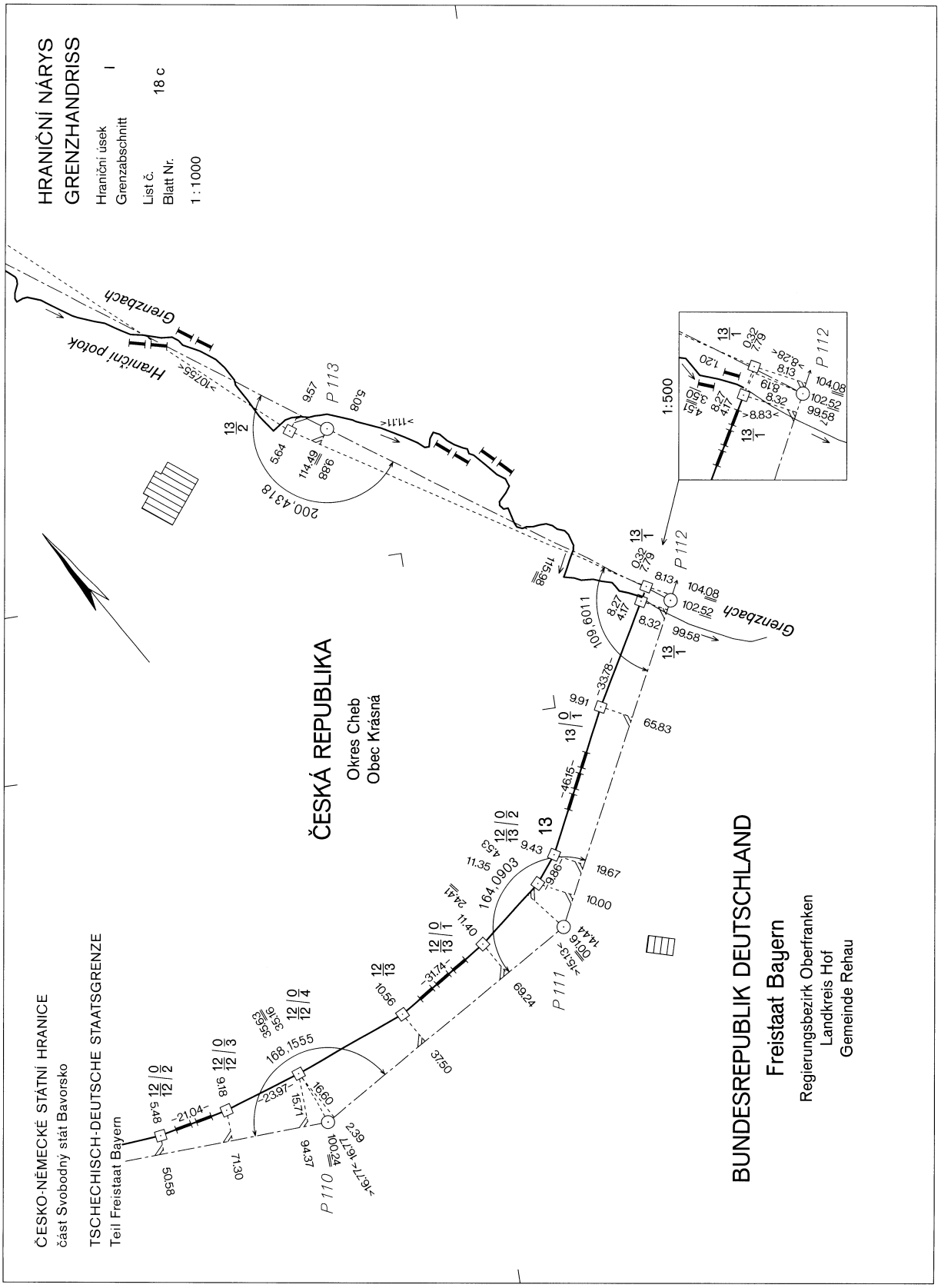
HRANIČNÍ NÁRYS
GRENZHANDRISS
Hraniční úsek
Grenzabschnitt
I
List č.
Blatt Nr.
18 c
1 : 1000
ČESKO-NĚMECKÉ STÁTNÍ HRANICE
část Svobodný stát Bavorsko
TSCHECHISCH-DEUTSCHE STAATSGRENZE
Teil Freistaat Bayern
ČESKÁ REPUBLIKA
Okres Cheb
Obec Krásná
BUNDESREPUBLIK DEUTSCHLAND
Freistaat Bayern
Regierungsbezirk Oberfranken
Landkreis Hof
Gemeinde Rehau
Hraniční potok
Grenzbach
P 110
P 111
P 112
P 113
1:500
200.4318
164.0903
168.1555
109.6011

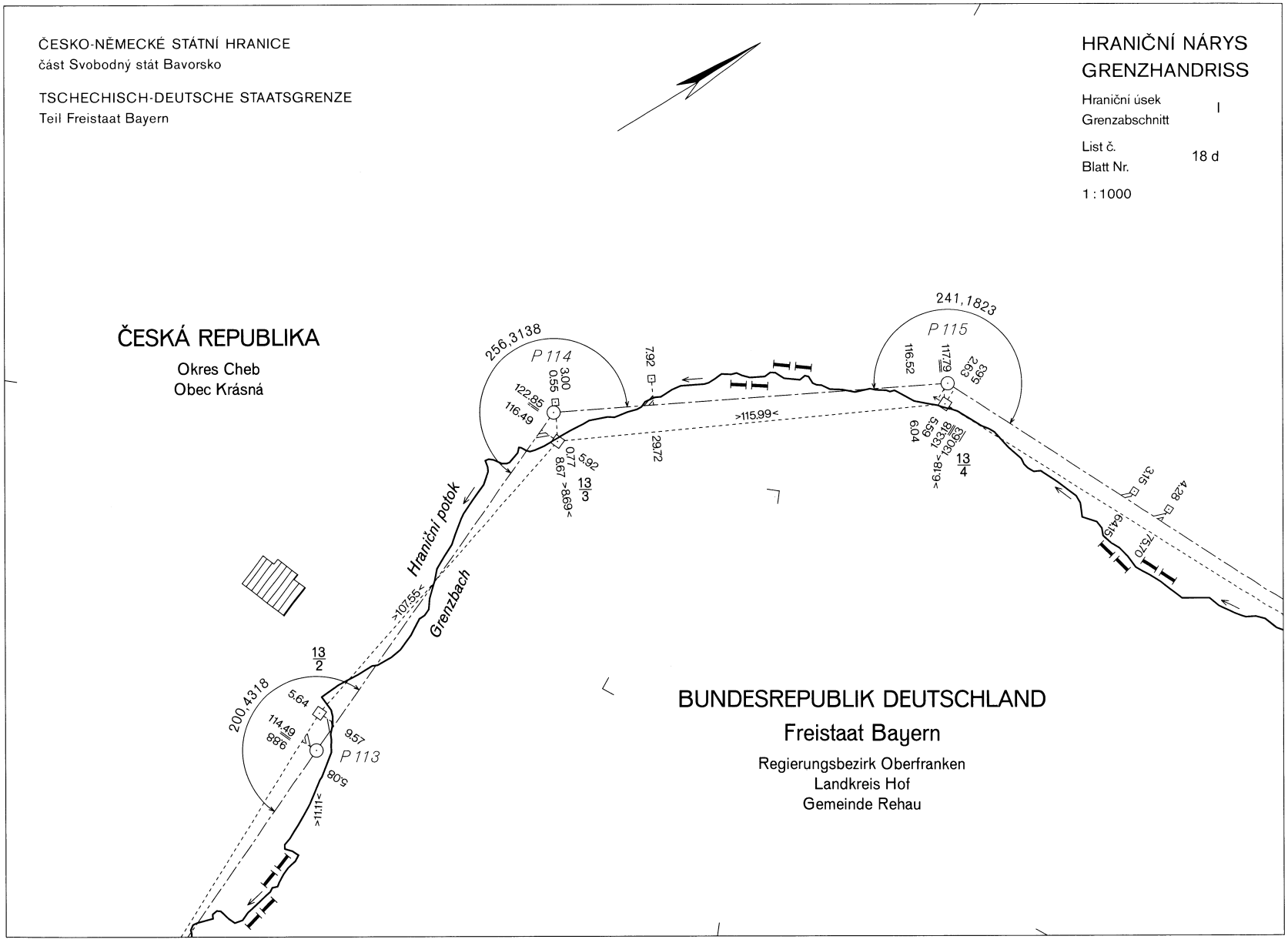
ČESKO-NĚMECKÉ STÁTNÍ HRANICE
část Svobodný stát Bavorsko
TSCHECHISCH-DEUTSCHE STAATSGRENZE
Teil Freistaat Bayern
HRANIČNÍ NÁRYS
GRENZHANDRISS
Hraniční úsek
Grenzabschnitt
I
List č.
Blatt Nr.
18 d
1 : 1000
ČESKÁ REPUBLIKA
Okres Cheb
Obec Krásná
BUNDESREPUBLIK DEUTSCHLAND
Freistaat Bayern
Regierungsbezirk Oberfranken
Landkreis Hof
Gemeinde Rehau
Hraniční potok
Grenzbach
P 113
P 114
P 115
200,4318
256,3138
241,1823
13/2
13/3
13/4

ČESKO-NĚMECKÉ STÁTNÍ HRANICE
část Svobodný stát Bavorsko

TSCHECHISCH-DEUTSCHE STAATSGRENZE
Teil Freistaat Bayern

HRANIČNÍ NÁRYS
GRENZHANDRISS

Hraniční úsek / Grenzabschnitt: I

List č. / Blatt Nr.: 19 a

1 : 1000

ČESKÁ REPUBLIKA

Okres Cheb
Obec Krásná

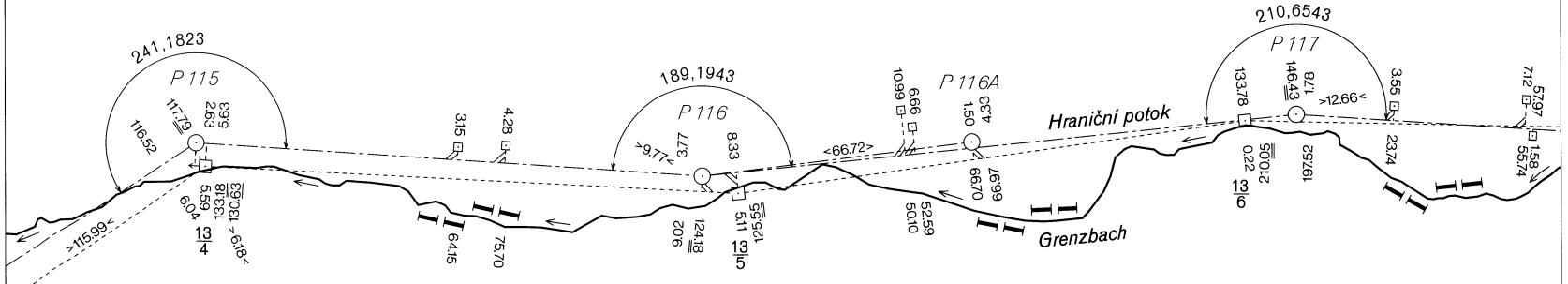

BUNDESREPUBLIK DEUTSCHLAND

Freistaat Bayern

Regierungsbezirk Oberfranken
Landkreis Hof
Gemeinde Rehau

ČESKO-NĚMECKÉ STÁTNÍ HRANICE
část Svobodný stát Bavorsko

TSCHECHISCH-DEUTSCHE STAATSGRENZE
Teil Freistaat Bayern

HRANIČNÍ NÁRYS
GRENZHANDRISS

Hraniční úsek
Grenzabschnitt I

List č.
Blatt Nr. 19 b

1 : 1000

ČESKÁ REPUBLIKA

Okres Cheb
Obec Krásná



BUNDESREPUBLIK DEUTSCHLAND

Freistaat Bayern

Regierungsbezirk Oberfranken
Landkreis Hof
Gemeinde Rehau

ČESKO-NĚMECKÉ STÁTNÍ HRANICE
část Svobodný stát Bavorsko

TSCHECHISCH-DEUTSCHE STAATSGRENZE
Teil Freistaat Bayern

HRANIČNÍ NÁRYS
GRENZHANDRISS

Hraniční úsek / Grenzabschnitt: I

List č. / Blatt Nr.: 19 c

1 : 1000

ČESKÁ REPUBLIKA

Okres Cheb
Obec Krásná

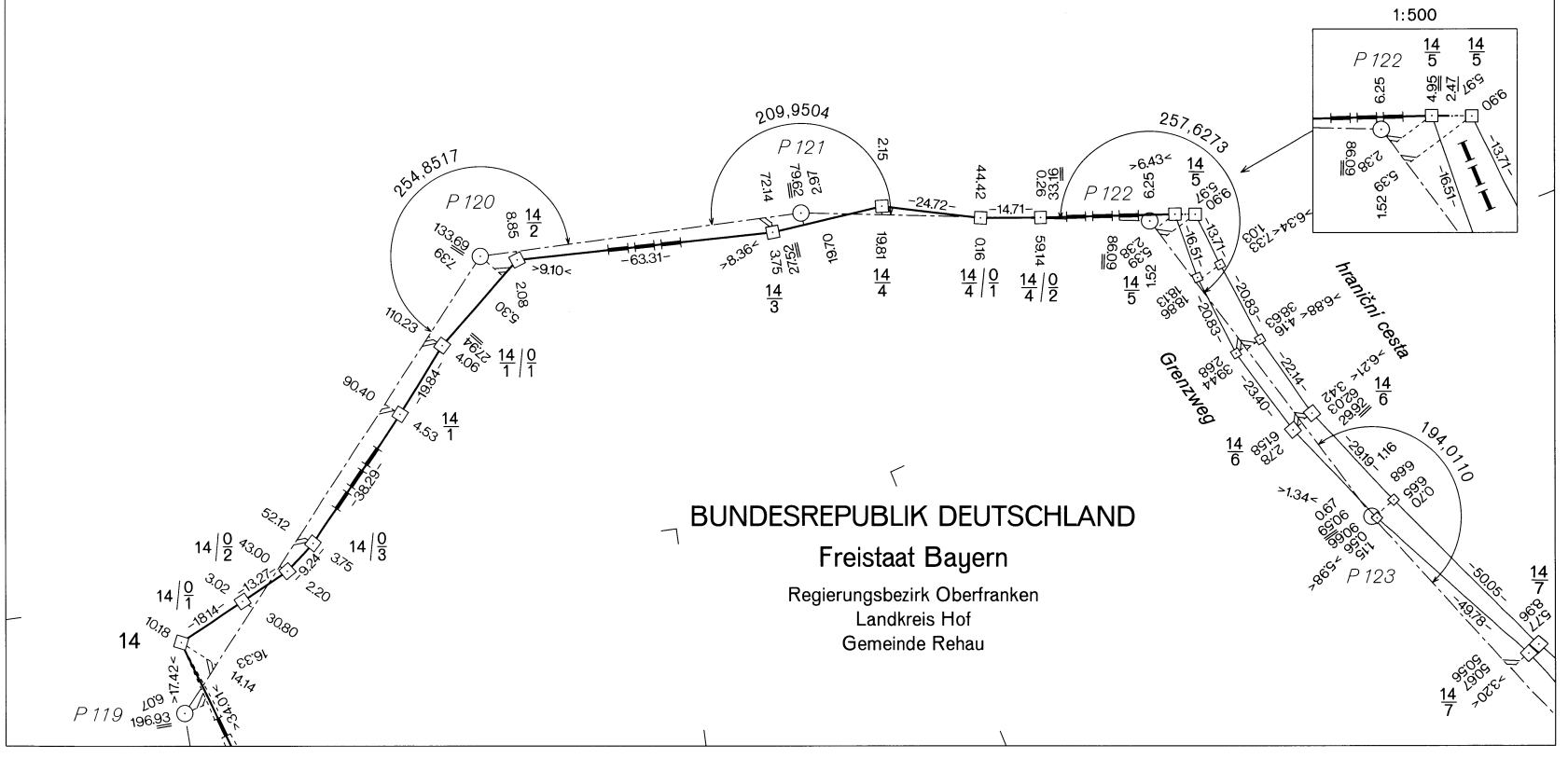

BUNDESREPUBLIK DEUTSCHLAND

Freistaat Bayern

Regierungsbezirk Oberfranken
Landkreis Hof
Gemeinde Rehau

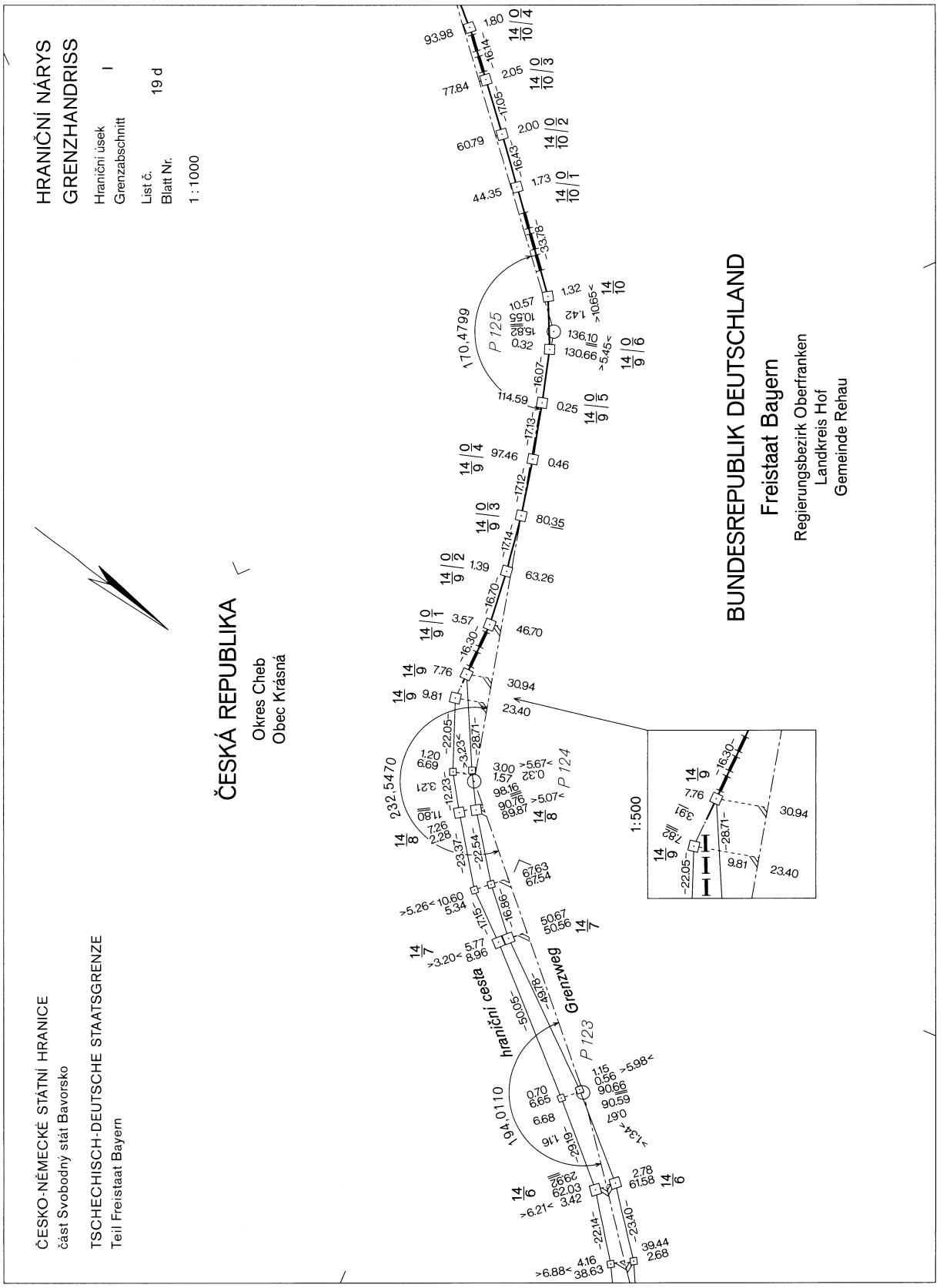
HRANIČNÍ NÁRYS
GRENZHANDRISS
Hraniční úsek I
Grenzabschnitt
List č. 19 d
Blatt Nr.
1 : 1000
ČESKÁ REPUBLIKA
Okres Cheb
Obec Krásná
BUNDESREPUBLIK DEUTSCHLAND
Freistaat Bayern
Regierungsbezirk Oberfranken
Landkreis Hof
Gemeinde Rehau
ČESKO-NĚMECKÉ STÁTNÍ HRANICE
část Svobodný stát Bavorsko
TSCHECHISCH-DEUTSCHE STAATSGRENZE
Teil Freistaat Bayern
hraniční cesta
Grenzweg
P 123
P 124
P 125
1:500

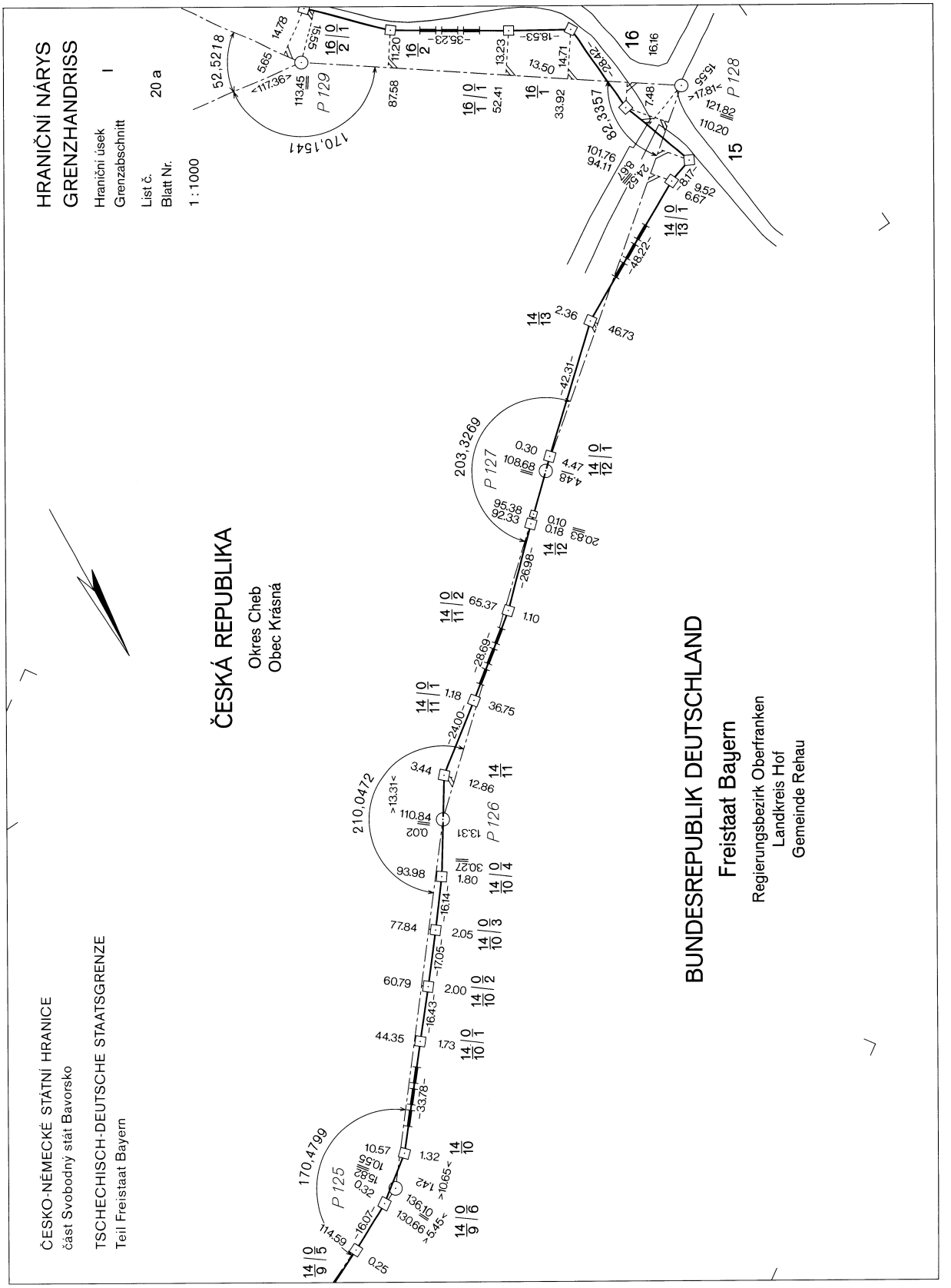
HRANIČNÍ NÁRYS
GRENZHANDRISS
Hraniční úsek
Grenzabschnitt
I
List č.
Blatt Nr.
20 a
1 : 1000
ČESKÁ REPUBLIKA
Okres Cheb
Obec Krásná
BUNDESREPUBLIK DEUTSCHLAND
Freistaat Bayern
Regierungsbezirk Oberfranken
Landkreis Hof
Gemeinde Rehau
ČESKO-NĚMECKÉ STÁTNÍ HRANICE
část Svobodný stát Bavorsko
TSCHECHISCH-DEUTSCHE STAATSGRENZE
Teil Freistaat Bayern
P 125
P 126
P 127
P 128
P 129
170,4799
210,0472
203,3269
52,5218
170,1541
15
16

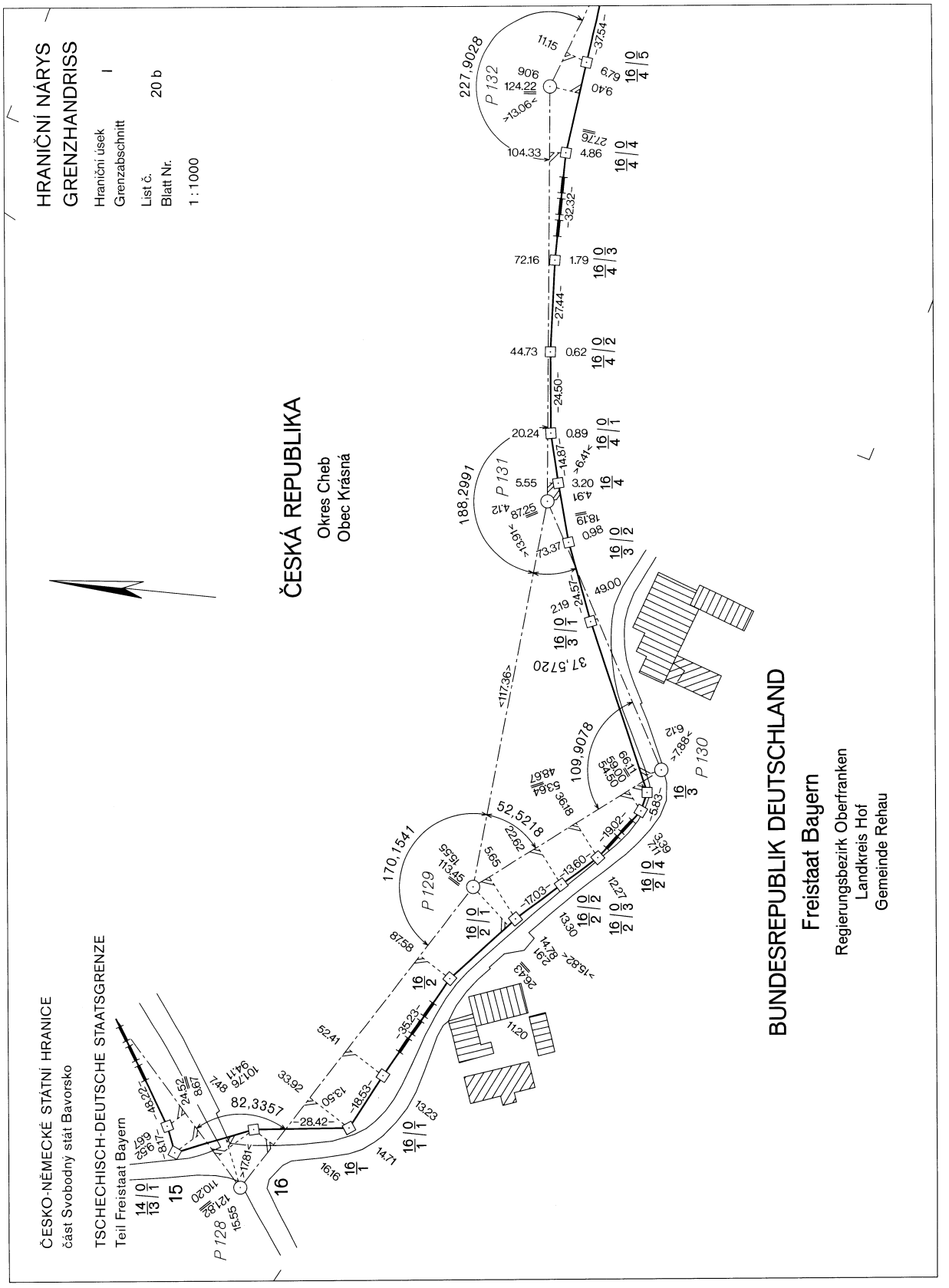
HRANIČNÍ NÁRYS
GRENZHANDRISS
Hraniční úsek I
Grenzabschnitt
List č. 20 b
Blatt Nr.
1 : 1000
ČESKÁ REPUBLIKA
Okres Cheb
Obec Krásná
BUNDESREPUBLIK DEUTSCHLAND
Freistaat Bayern
Regierungsbezirk Oberfranken
Landkreis Hof
Gemeinde Rehau
ČESKO-NĚMECKÉ STÁTNÍ HRANICE
část Svobodný stát Bavorsko
TSCHECHISCH-DEUTSCHE STAATSGRENZE
Teil Freistaat Bayern
P 128
P 129
P 130
P 131
P 132
82,3357
170,1541
52,5218
109,9078
188,2991
37,5720
227,9028

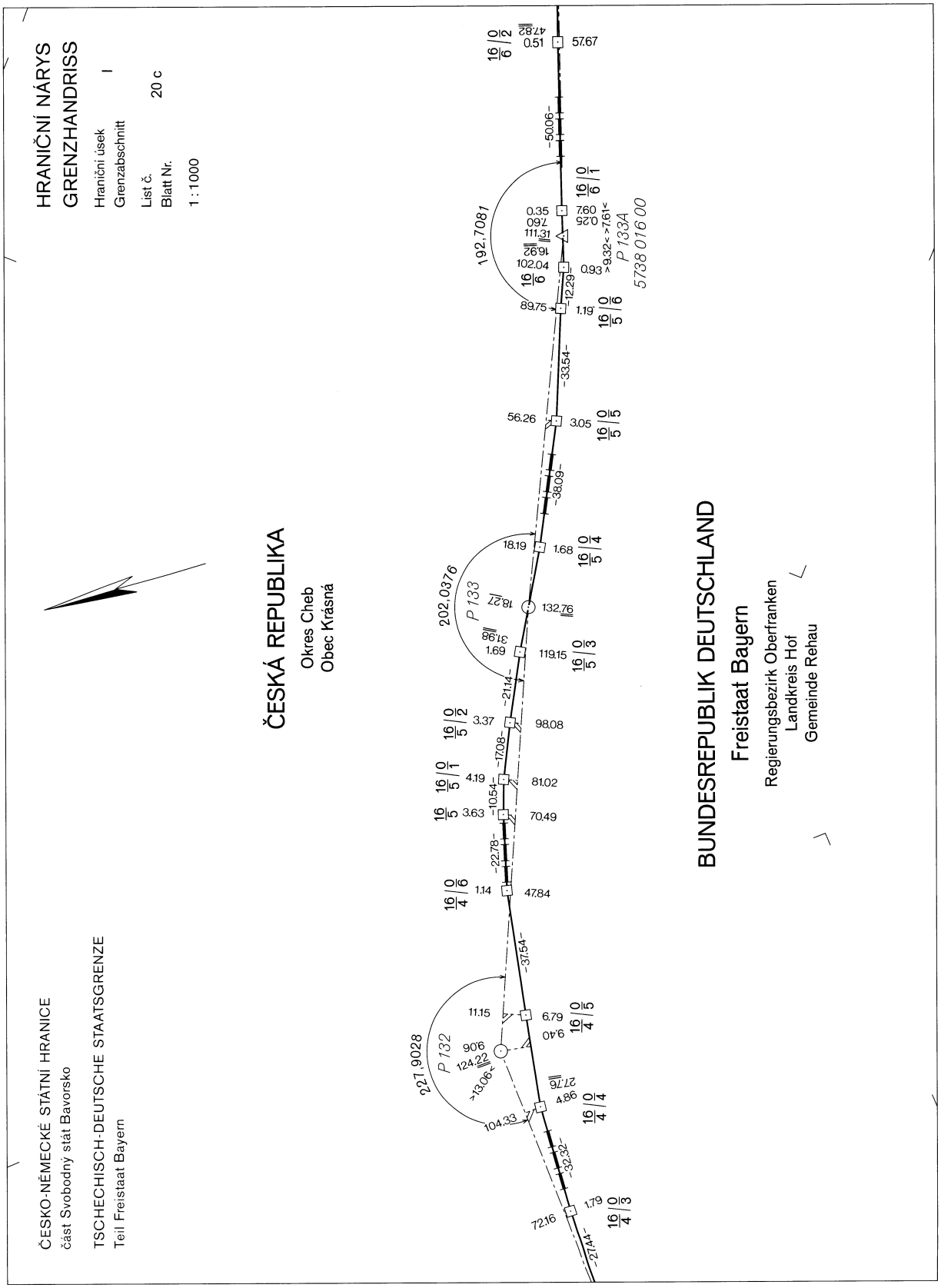
HRANIČNÍ NÁRYS
GRENZHANDRISS
Hraniční úsek
Grenzabschnitt
I
List č.
Blatt Nr.
20 c
1 : 1000
ČESKO-NĚMECKÉ STÁTNÍ HRANICE
část Svobodný stát Bavorsko
TSCHECHISCH-DEUTSCHE STAATSGRENZE
Teil Freistaat Bayern
ČESKÁ REPUBLIKA
Okres Cheb
Obec Krásná
BUNDESREPUBLIK DEUTSCHLAND
Freistaat Bayern
Regierungsbezirk Oberfranken
Landkreis Hof
Gemeinde Rehau
P 132
P 133
P 134A
5738 016 00

ČESKO-NĚMECKÉ STÁTNÍ HRANICE
část Svobodný stát Bavorsko

TSCHECHISCH-DEUTSCHE STAATSGRENZE
Teil Freistaat Bayern

HRANIČNÍ NÁRYS
GRENZHANDRISS

Hraniční úsek
Grenzabschnitt I

List č.
Blatt Nr. 20 d

1 : 1000

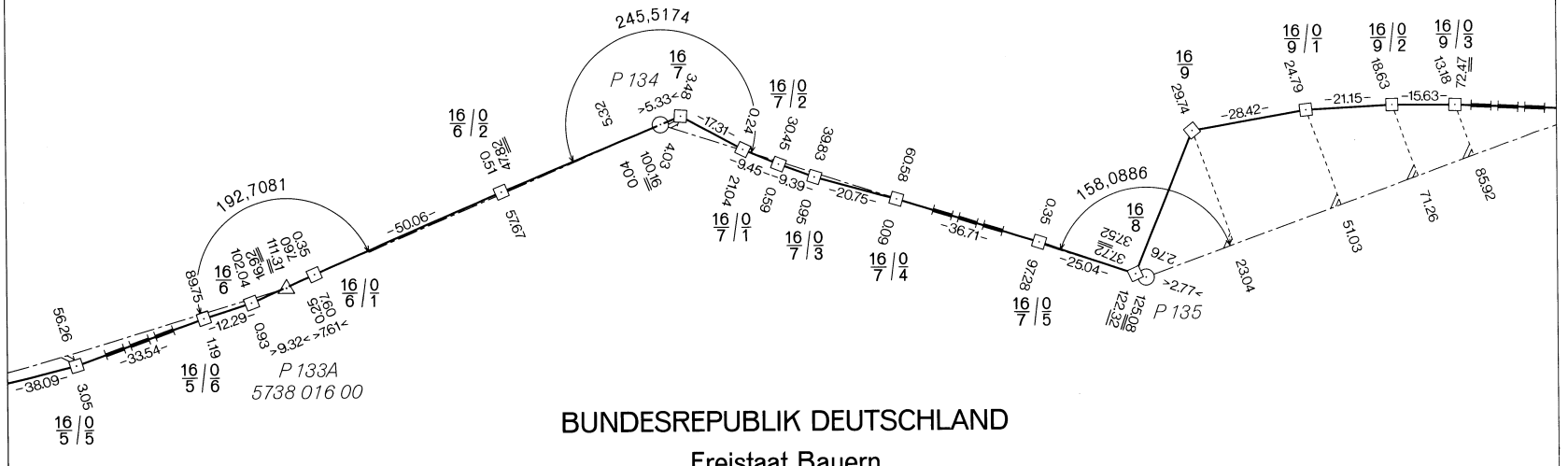

BUNDESREPUBLIK DEUTSCHLAND
Freistaat Bayern
Regierungsbezirk Oberfranken
Landkreis Hof
Gemeinde Rehau

ČESKÁ REPUBLIKA
Okres Cheb
Obec Krásná

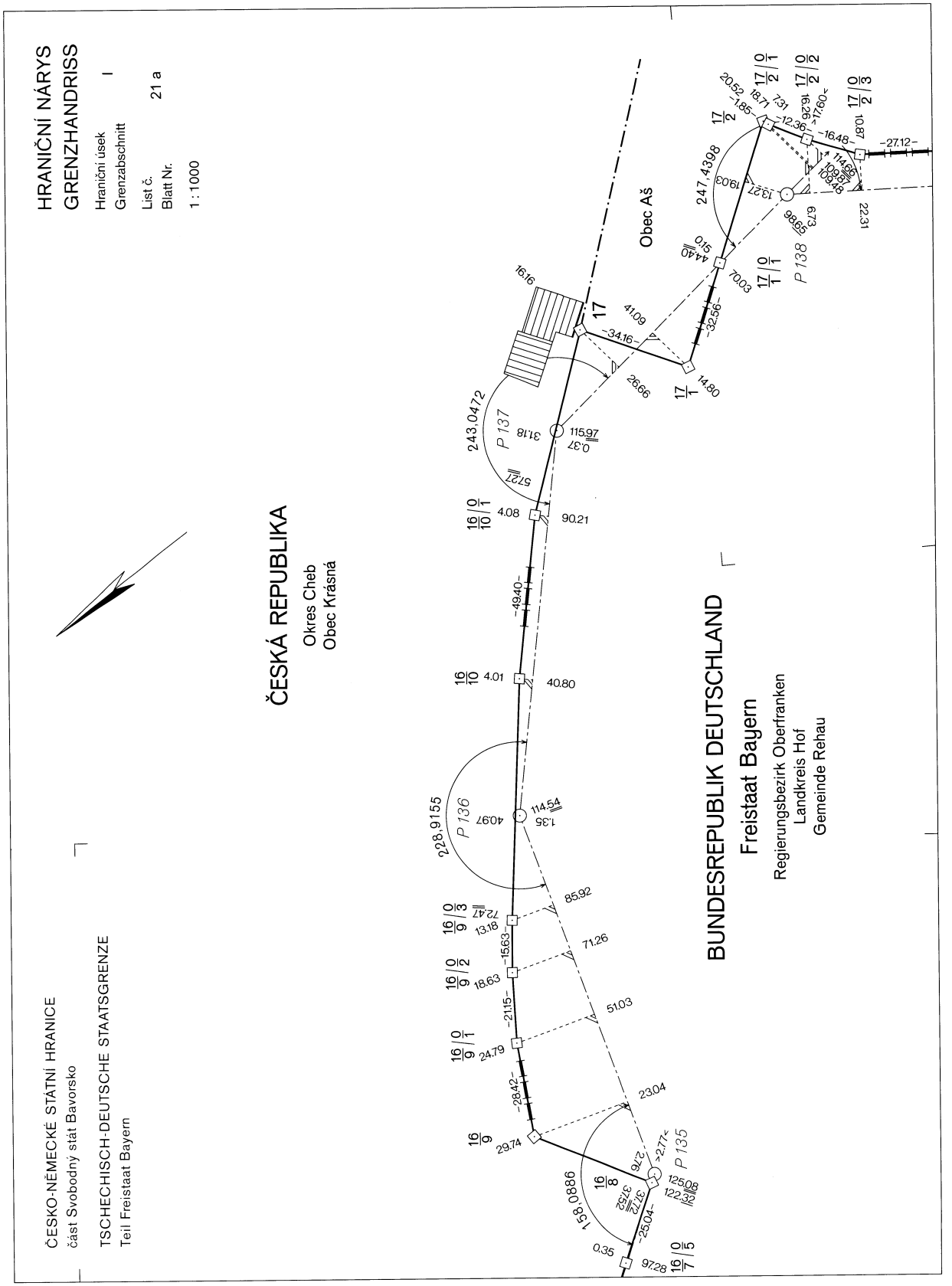
HRANIČNÍ NÁRYS
GRENZHANDRISS
Hraniční úsek I
Grenzabschnitt
List č. 21 a
Blatt Nr.
1 : 1000
ČESKÁ REPUBLIKA
Okres Cheb
Obec Krásná
BUNDESREPUBLIK DEUTSCHLAND
Freistaat Bayern
Regierungsbezirk Oberfranken
Landkreis Hof
Gemeinde Rehau
Obec Aš
ČESKO-NĚMECKÉ STÁTNÍ HRANICE
část Svobodný stát Bavorsko
TSCHECHISCH-DEUTSCHE STAATSGRENZE
Teil Freistaat Bayern
P 135
P 136
P 137
P 138
158,0886
228,9155
243,0472
247,4398

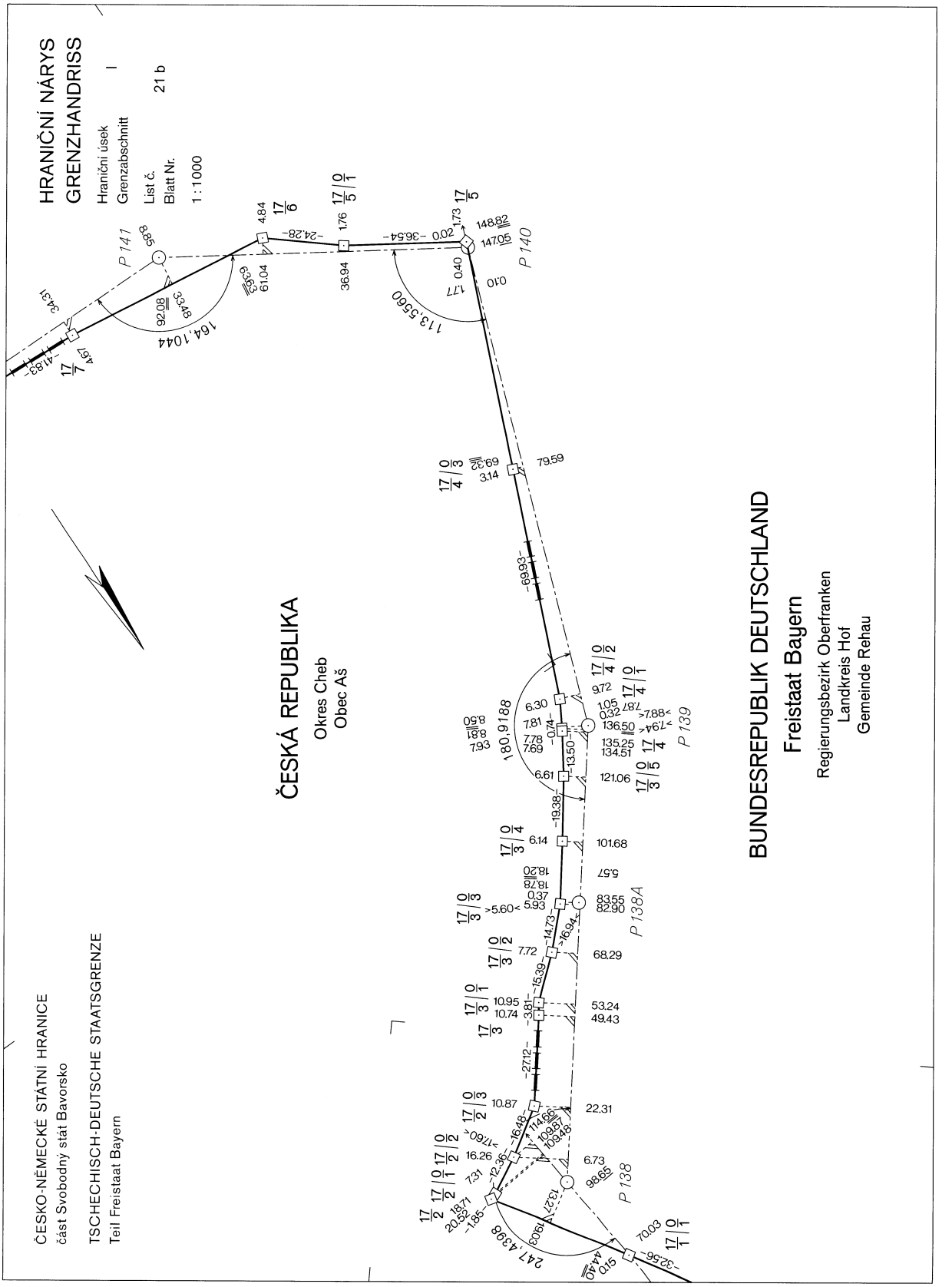
HRANIČNÍ NÁRYS
GRENZHANDRISS
Hraniční úsek
Grenzabschnitt
I
List č.
Blatt Nr.
21 b
1 : 1000
ČESKÁ REPUBLIKA
Okres Cheb
Obec Aš
BUNDESREPUBLIK DEUTSCHLAND
Freistaat Bayern
Regierungsbezirk Oberfranken
Landkreis Hof
Gemeinde Rehau
ČESKO-NĚMECKÉ STÁTNÍ HRANICE
část Svobodný stát Bavorsko
TSCHECHISCH-DEUTSCHE STAATSGRENZE
Teil Freistaat Bayern
P 141
P 140
P 139
P 138A
P 138
164,1044
113,5560
180,9188
247,4308

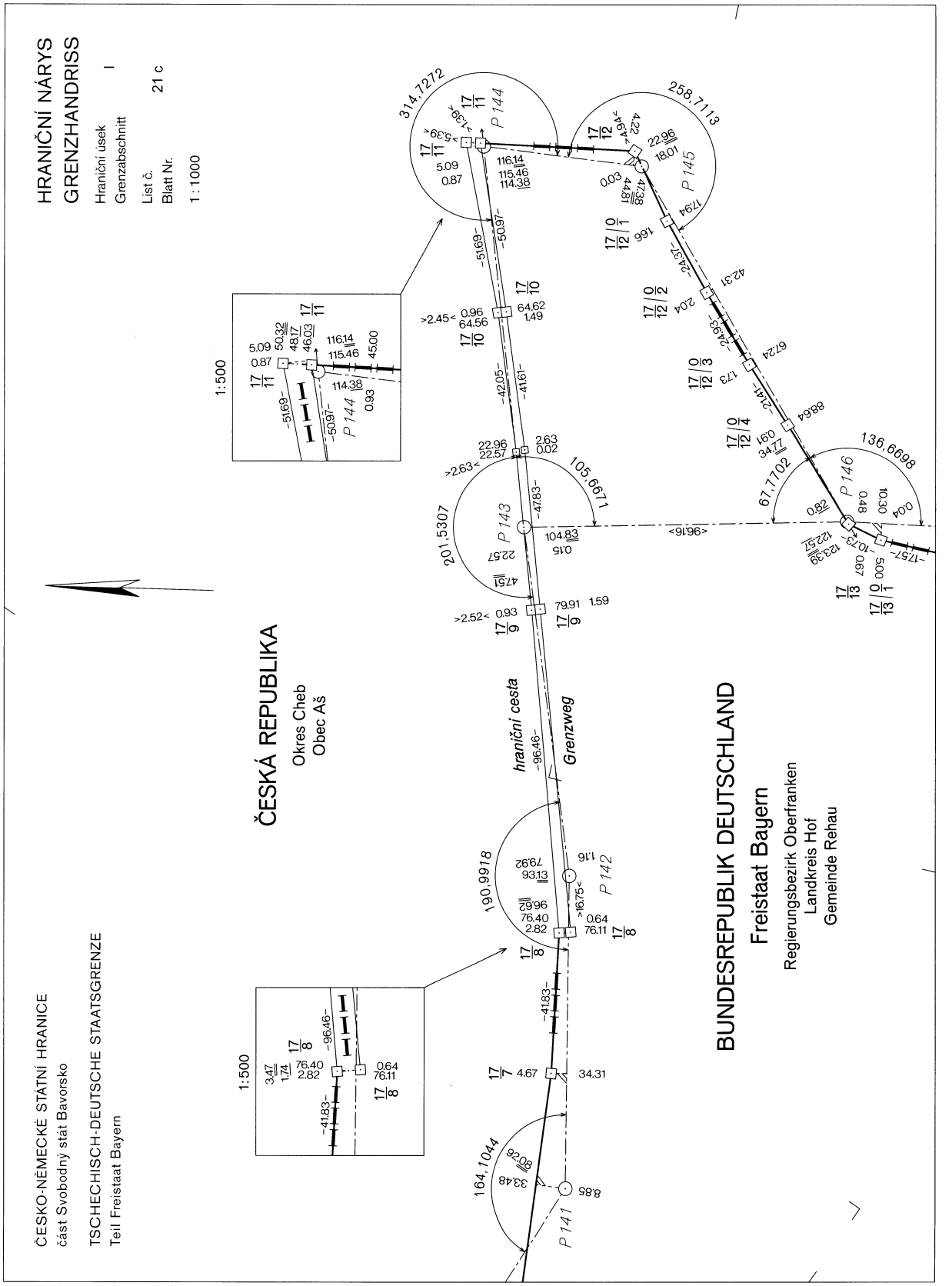
HRANIČNÍ NÁRYS
GRENZHANDRISS
Hraniční úsek
Grenzabschnitt
I
List č.
Blatt Nr.
21 c
1 : 1000
ČESKO-NĚMECKÉ STÁTNÍ HRANICE
část Svobodný stát Bavorsko
TSCHECHISCH-DEUTSCHE STAATSGRENZE
Teil Freistaat Bayern
ČESKÁ REPUBLIKA
Okres Cheb
Obec Aš
BUNDESREPUBLIK DEUTSCHLAND
Freistaat Bayern
Regierungsbezirk Oberfranken
Landkreis Hof
Gemeinde Rehau
hraniční cesta
Grenzweg
1:500
P 141
P 142
P 143
P 144
P 145
P 146
314,7272
258,7113
201,5307
190,9918
164,1044
136,6688
105,6671
67,1702

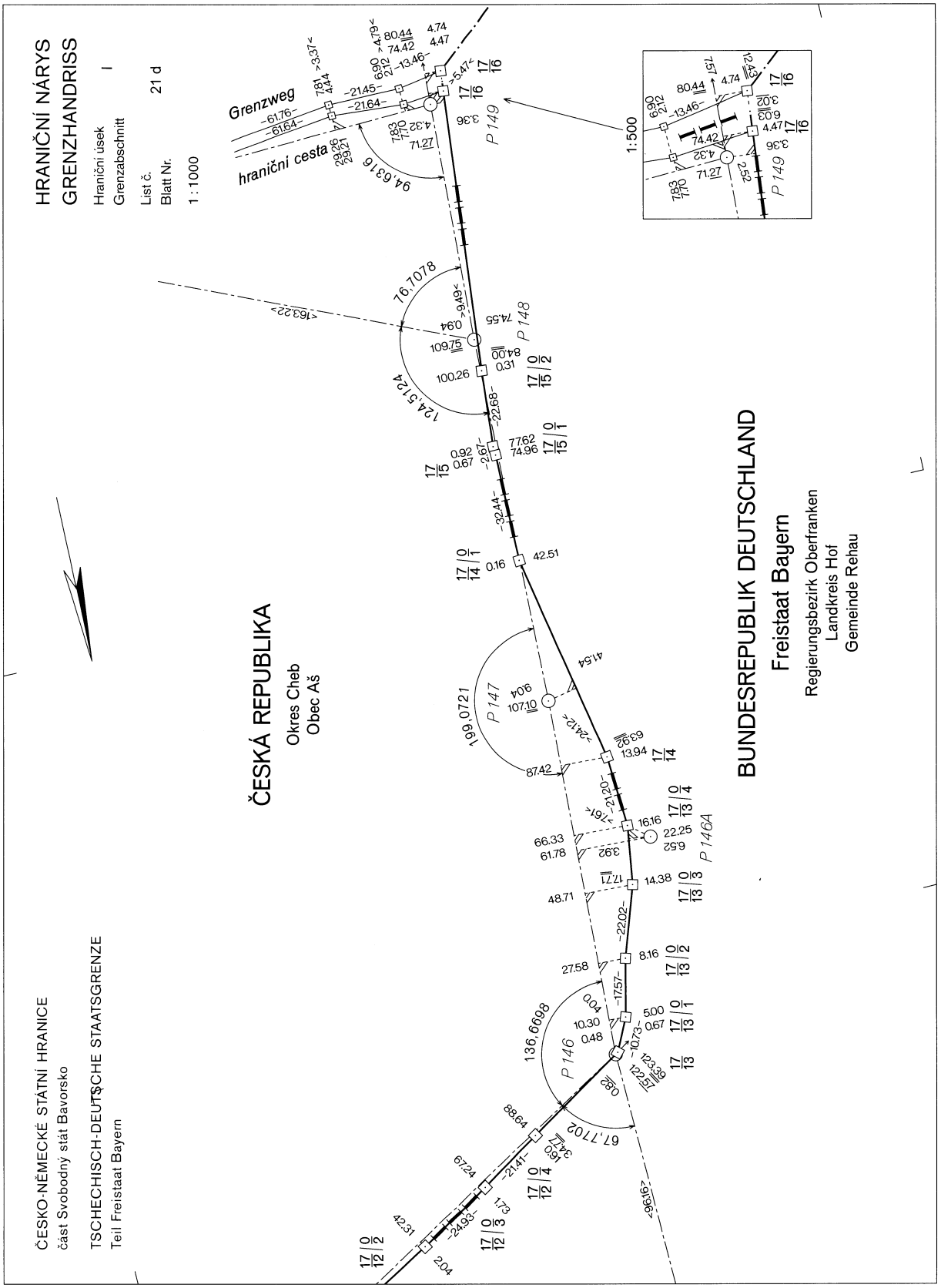
HRANIČNÍ NÁRYS
GRENZHANDRISS
Hraniční úsek
Grenzabschnitt
I
List č.
Blatt Nr.
21 d
1 : 1000
ČESKÁ REPUBLIKA
Okres Cheb
Obec Aš
BUNDESREPUBLIK DEUTSCHLAND
Freistaat Bayern
Regierungsbezirk Oberfranken
Landkreis Hof
Gemeinde Rehau
ČESKO-NĚMECKÉ STÁTNÍ HRANICE
část Svobodný stát Bavorsko
TSCHECHISCH-DEUTSCHE STAATSGRENZE
Teil Freistaat Bayern
Grenzweg
hraniční cesta
1:500
P 149
P 148
P 147
P 146
P 146A
94.6316
76.7078
124.5124
199.0721
136.6698
67.7702

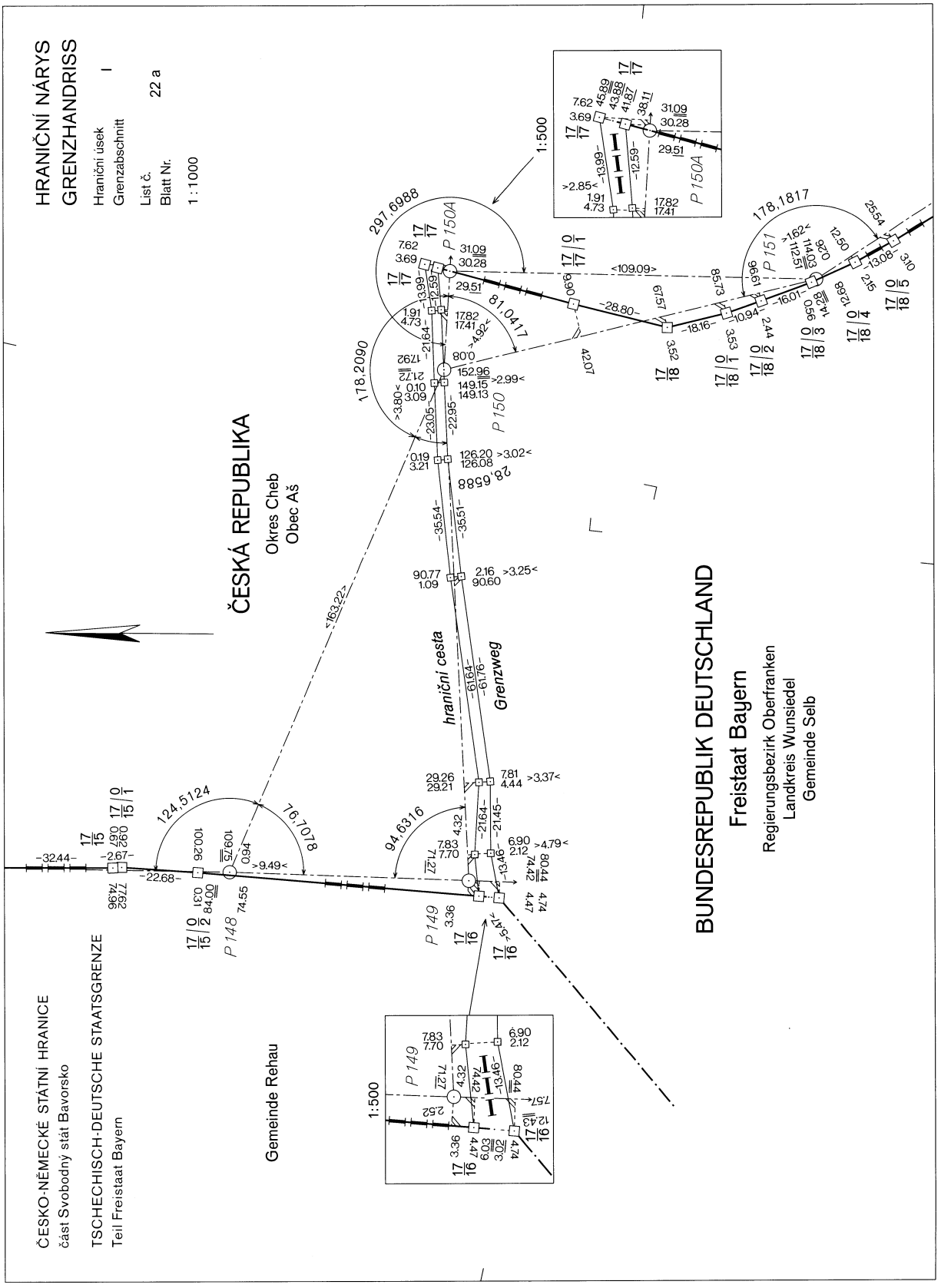
HRANIČNÍ NÁRYS
GRENZHANDRISS
Hraniční úsek
Grenzabschnitt I
List č. 22 a
Blatt Nr.
1 : 1000
ČESKÁ REPUBLIKA
Okres Cheb
Obec Aš
BUNDESREPUBLIK DEUTSCHLAND
Freistaat Bayern
Regierungsbezirk Oberfranken
Landkreis Wunsiedel
Gemeinde Selb
Gemeinde Rehau
ČESKO-NĚMECKÉ STÁTNÍ HRANICE
část Svobodný stát Bavorsko
TSCHECHISCH-DEUTSCHE STAATSGRENZE
Teil Freistaat Bayern
hraniční cesta
Grenzweg
1:500
P 148
P 149
P 150
P 150A
P 151
P 154
124,5124
16,7078
94,6316
81,0417
297,6988
178,2090
178,1817
28,6588
<163,22>
<109,09>

ČESKO-NĚMECKÉ STÁTNÍ HRANICE
část Svobodný stát Bavorsko

TSCHECHISCH-DEUTSCHE STAATSGRENZE
Teil Freistaat Bayern

HRANIČNÍ NÁRYS
GRENZHANDRISS

Hraniční úsek / Grenzabschnitt: I

List č. / Blatt Nr.: 22 b

1 : 1000

ČESKÁ REPUBLIKA

Okres Cheb
Obec Aš

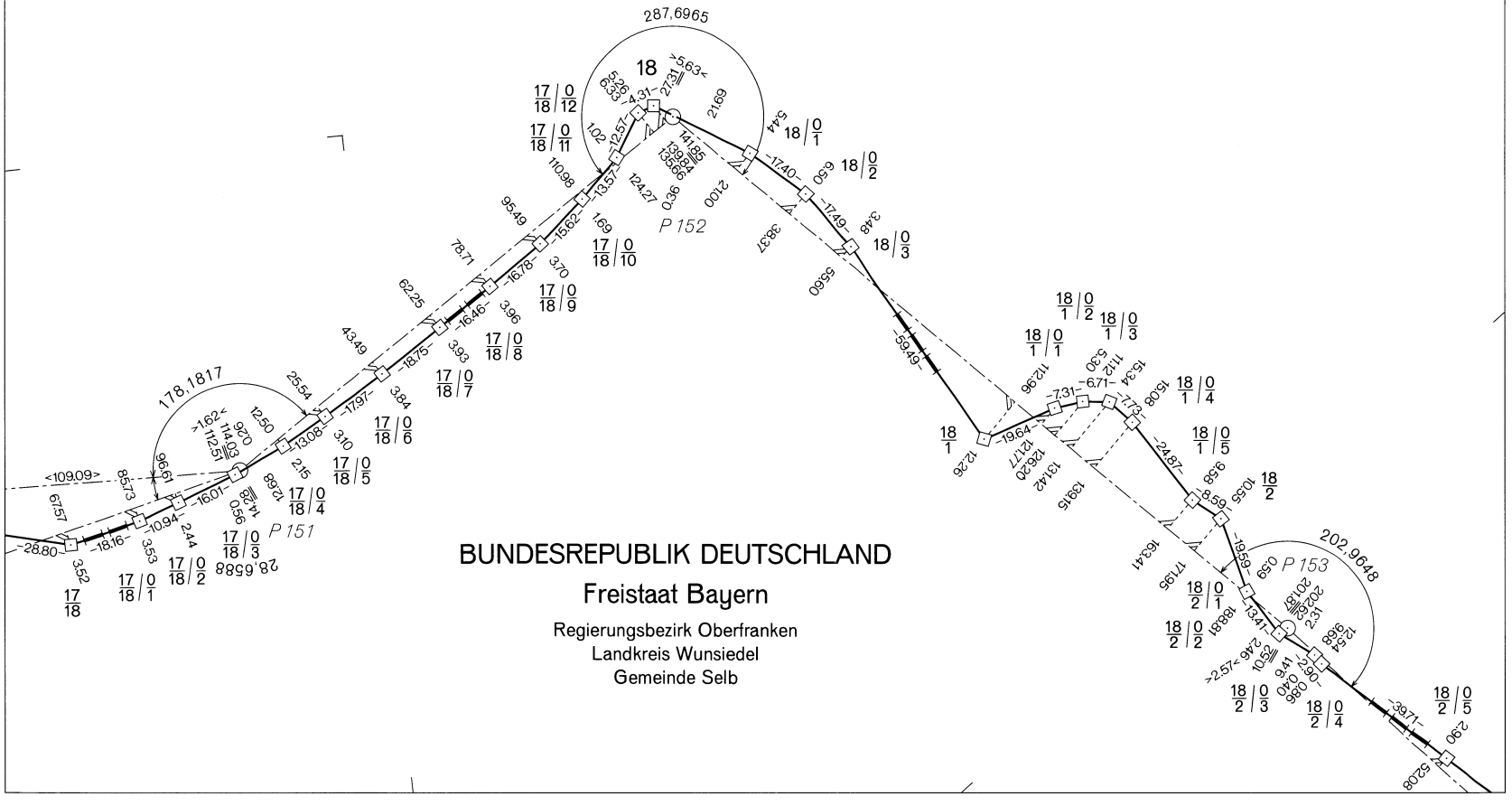

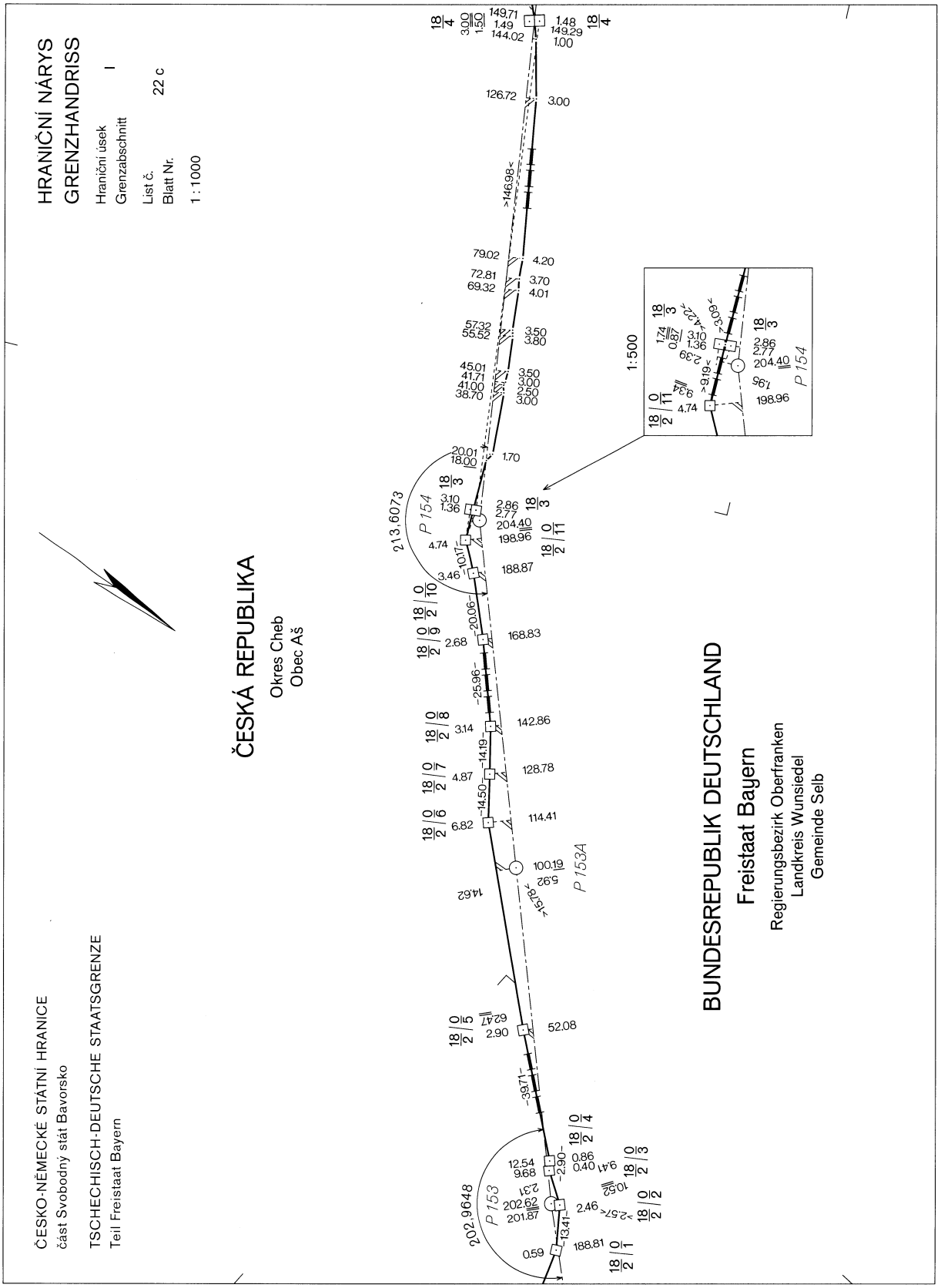
HRANIČNÍ NÁRYS
GRENZHANDRISS
Hraniční úsek
Grenzabschnitt
I
List č.
Blatt Nr.
22 c
1 : 1000
ČESKÁ REPUBLIKA
Okres Cheb
Obec Aš
BUNDESREPUBLIK DEUTSCHLAND
Freistaat Bayern
Regierungsbezirk Oberfranken
Landkreis Wunsiedel
Gemeinde Selb
ČESKO-NĚMECKÉ STÁTNÍ HRANICE
část Svobodný stát Bavorsko
TSCHECHISCH-DEUTSCHE STAATSGRENZE
Teil Freistaat Bayern
1:500
P 154
P 153A
P 153
213.6073
202.9648

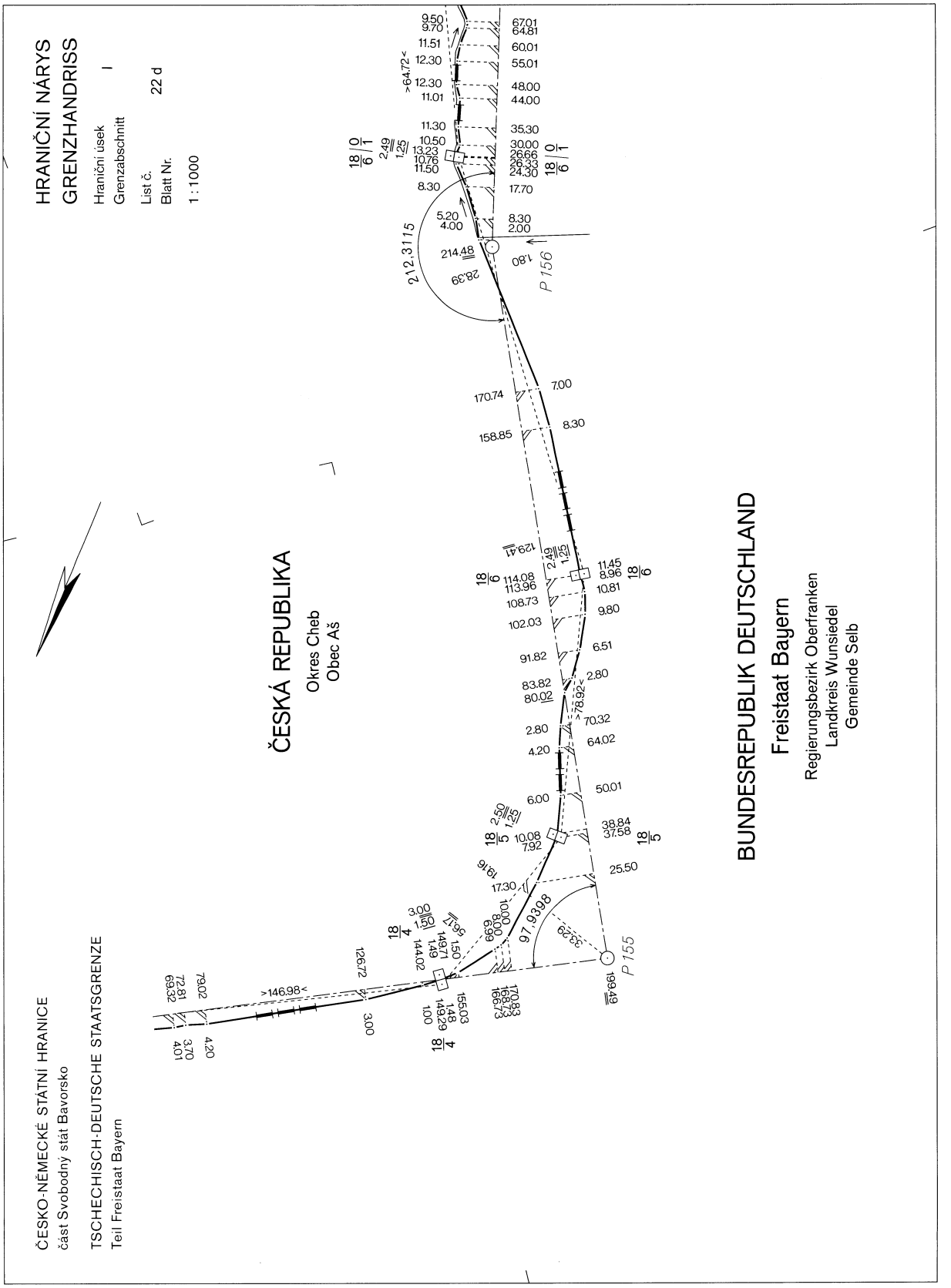
HRANIČNÍ NÁRYS
GRENZHANDRISS
Hraniční úsek
Grenzabschnitt
I
List č.
Blatt Nr.
22 d
1 : 1000
ČESKO-NĚMECKÉ STÁTNÍ HRANICE
část Svobodný stát Bavorsko
TSCHECHISCH-DEUTSCHE STAATSGRENZE
Teil Freistaat Bayern
ČESKÁ REPUBLIKA
Okres Cheb
Obec Aš
BUNDESREPUBLIK DEUTSCHLAND
Freistaat Bayern
Regierungsbezirk Oberfranken
Landkreis Wunsiedel
Gemeinde Selb
P 155
P 156

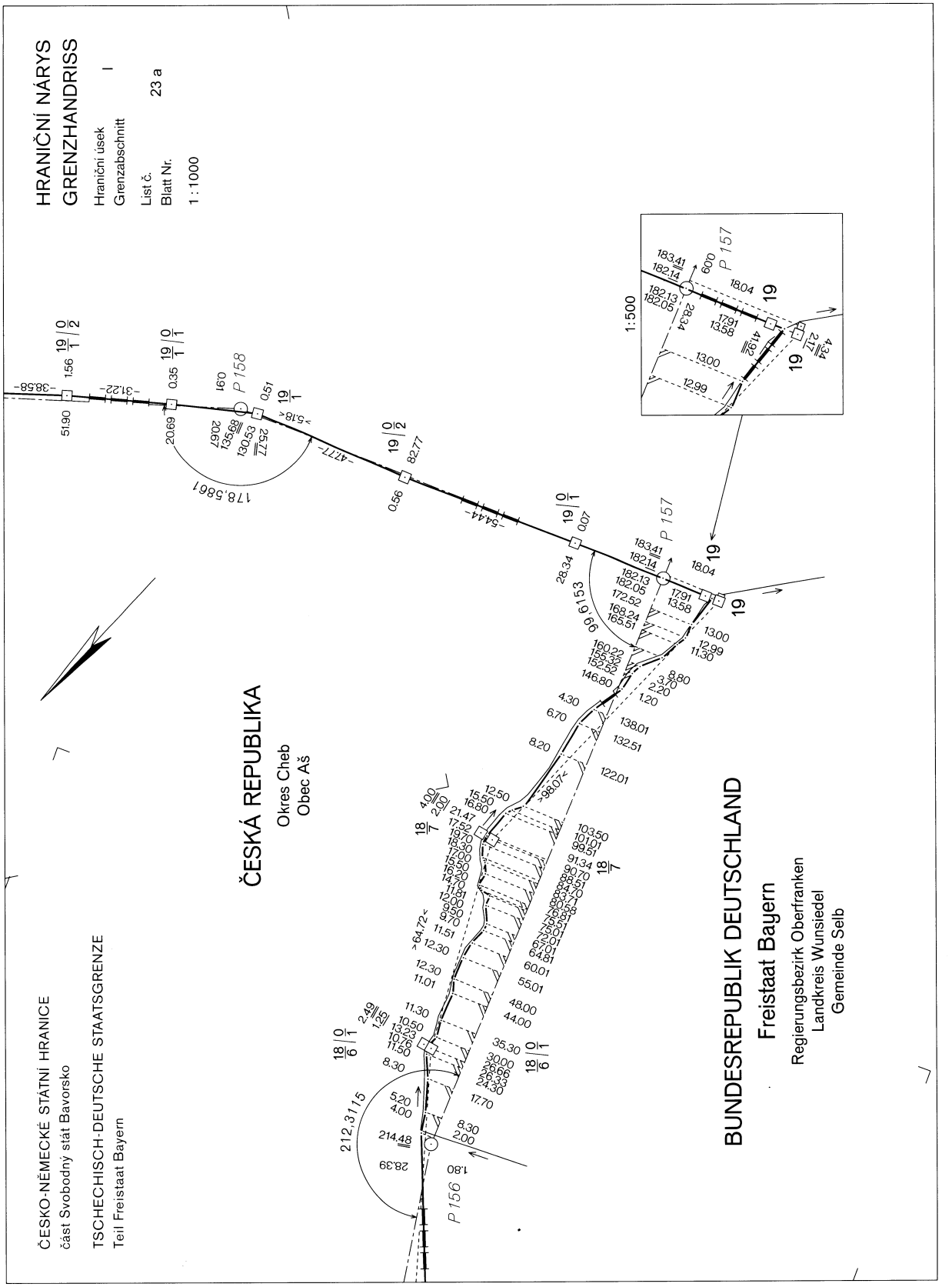
HRANIČNÍ NÁRYS
GRENZHANDRISS
Hraniční úsek
Grenzabschnitt
I
List č.
Blatt Nr.
23 a
1 : 1000
ČESKO-NĚMECKÉ STÁTNÍ HRANICE
část Svobodný stát Bavorsko
TSCHECHISCH-DEUTSCHE STAATSGRENZE
Teil Freistaat Bayern
ČESKÁ REPUBLIKA
Okres Cheb
Obec Aš
BUNDESREPUBLIK DEUTSCHLAND
Freistaat Bayern
Regierungsbezirk Oberfranken
Landkreis Wunsiedel
Gemeinde Selb
1 : 500
P 156
P 157
P 158

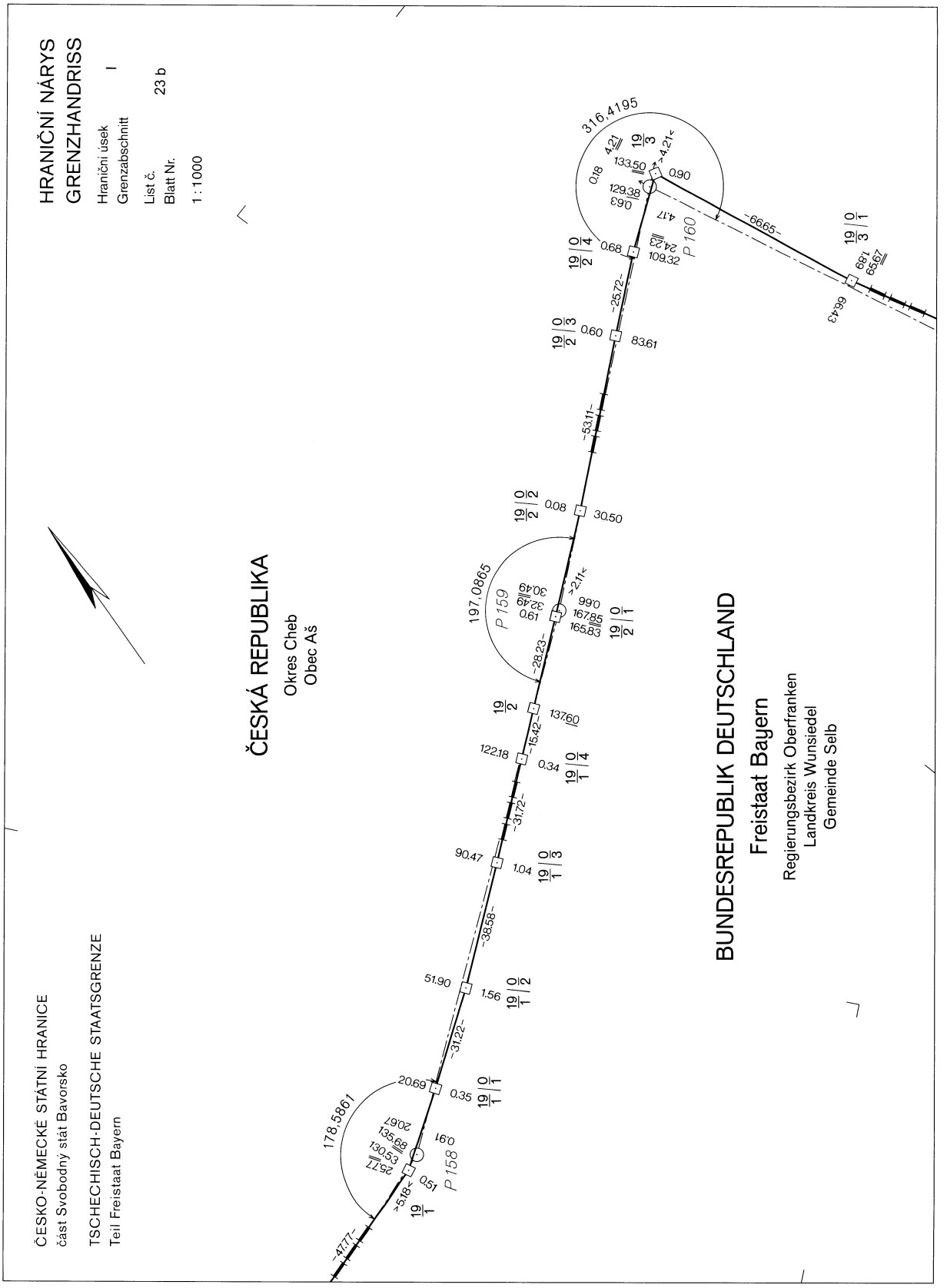
HRANIČNÍ NÁRYS
GRENZHANDRISS
Hraniční úsek
Grenzabschnitt
I
List č.
Blatt Nr.
23 b
1 : 1000
ČESKÁ REPUBLIKA
Okres Cheb
Obec Aš
BUNDESREPUBLIK DEUTSCHLAND
Freistaat Bayern
Regierungsbezirk Oberfranken
Landkreis Wunsiedel
Gemeinde Selb
ČESKO-NĚMECKÉ STÁTNÍ HRANICE
část Svobodný stát Bavorsko
TSCHECHISCH-DEUTSCHE STAATSGRENZE
Teil Freistaat Bayern
316,4195
197,0865
178,5861
P 158
P 159
P 160

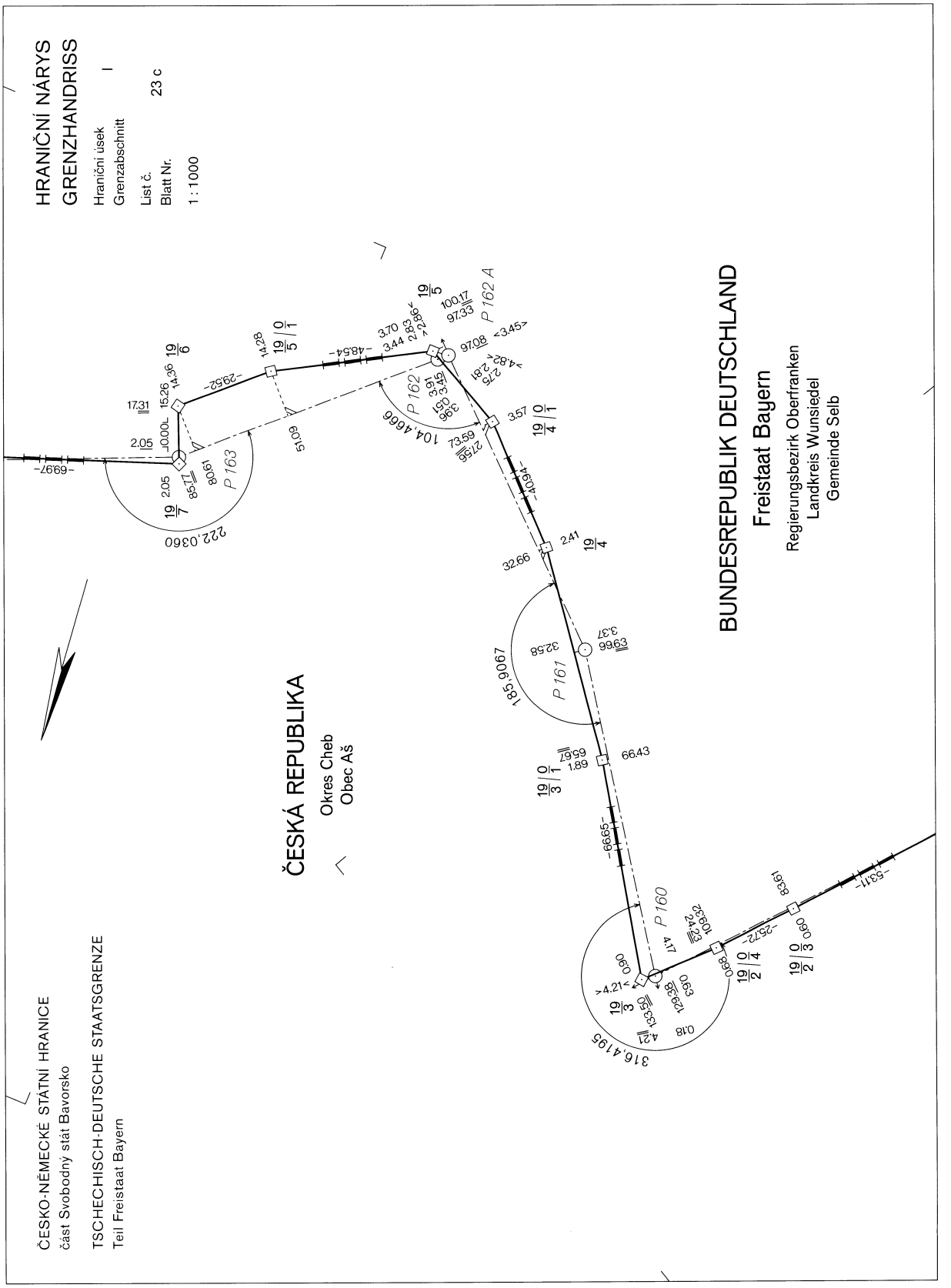
HRANIČNÍ NÁRYS
GRENZHANDRISS
Hraniční úsek
Grenzabschnitt
I
List č.
Blatt Nr.
23 c
1 : 1000
ČESKO-NĚMECKÉ STÁTNÍ HRANICE
část Svobodný stát Bavorsko
TSCHECHISCH-DEUTSCHE STAATSGRENZE
Teil Freistaat Bayern
ČESKÁ REPUBLIKA
Okres Cheb
Obec Aš
BUNDESREPUBLIK DEUTSCHLAND
Freistaat Bayern
Regierungsbezirk Oberfranken
Landkreis Wunsiedel
Gemeinde Selb
P 163
P 162
P 162 A
P 161
P 160
222.0360
104.4666
185.9067
316.4193

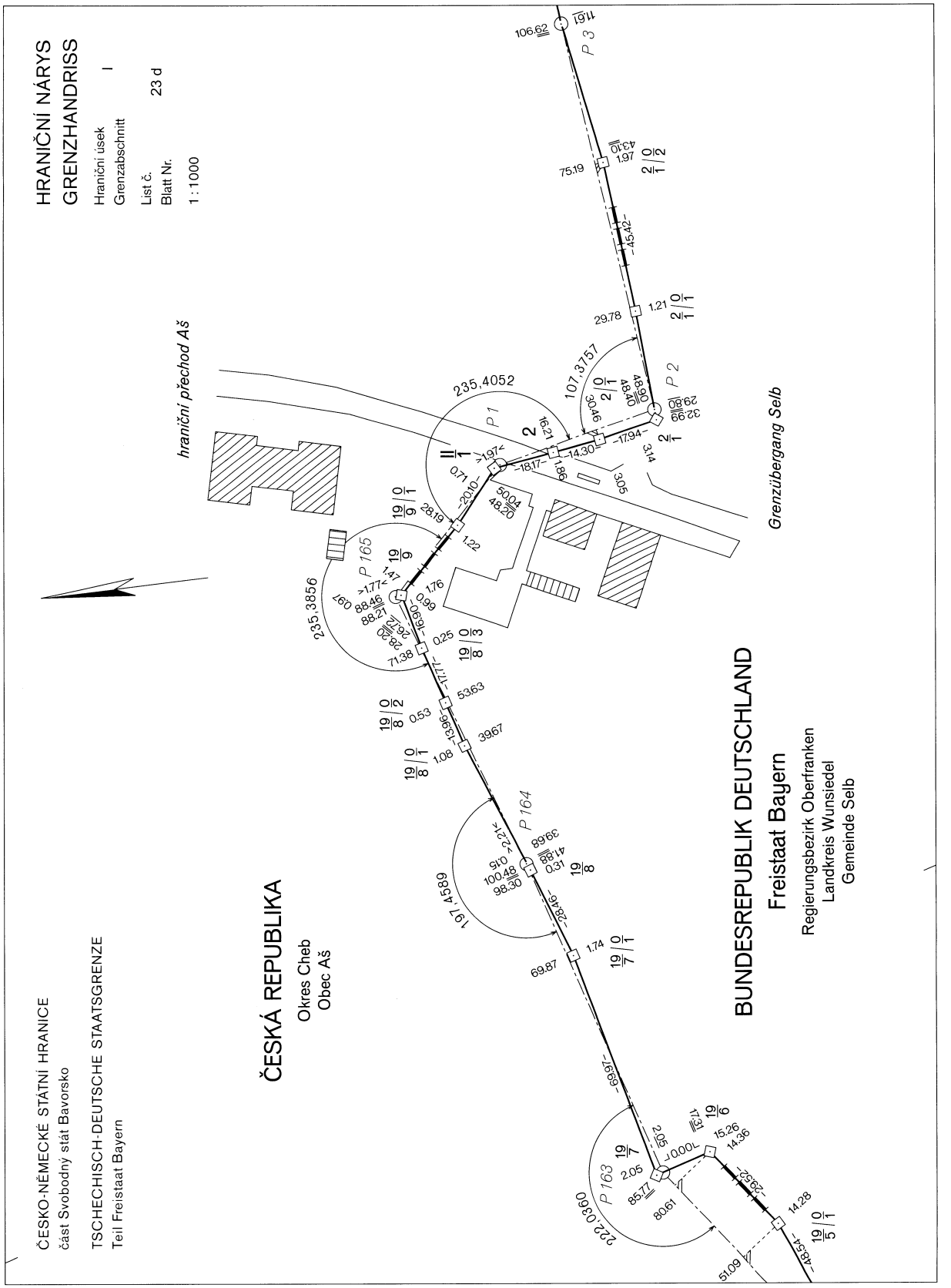
HRANIČNÍ NÁRYS
GRENZHANDRISS
Hraniční úsek
Grenzabschnitt
I
List č.
Blatt Nr.
23 d
1 : 1000
ČESKO-NĚMECKÉ STÁTNÍ HRANICE
část Svobodný stát Bavorsko
TSCHECHISCH-DEUTSCHE STAATSGRENZE
Teil Freistaat Bayern
ČESKÁ REPUBLIKA
Okres Cheb
Obec Aš
BUNDESREPUBLIK DEUTSCHLAND
Freistaat Bayern
Regierungsbezirk Oberfranken
Landkreis Wunsiedel
Gemeinde Selb
hraniční přechod Aš
Grenzübergang Selb
P 1
P 2
P 3
P 163
P 164
P 165
235,4052
107,3757
235,3856
197,4589
222,0360

ČESKO-NĚMECKÉ STÁTNÍ HRANICE
část Svobodný stát Bavorsko

TSCHECHISCH-DEUTSCHE STAATSGRENZE
Teil Freistaat Bayern

SEZNAM HRANIČNÍCH CEST
VERZEICHNIS DER GRENZWEGE

Hraniční úsek / Grenzabschnitt: I

List č. / Blatt Nr.: 1

Poř. číslo Lfd. Nr.	Hraniční mapa Grenzkarte	Hraniční cesta mezi hraničními znaky Grenzweg zwischen den Grenzzeichen	Délka [m] Länge [m]	Šířka [m] Breite [m]	Počet hraničních znaků Anzahl der Grenzzeichen					Poznámka Bemerkung
					hlavních Hauptsteine	mezilehlých Zwischensteine	doplňovacích Ergänzungssteine	běhounů Abmarkungssteine	celkem insgesamt	
1	2	3	4	5	6	7	8	9	10	11
1	14, 15	10/1 - 11	924	2,8 - 4,1	2	20	-	32	54	
2	19	14/5 - 14/9	216	3,2 - 6,9	-	10	-	10	20	
3	21	17/8 - 17/11	237	2,5 - 4,3	-	8	-	2	10	
4	22	17/16 - 17/17	190	2,9 - 6,0	-	4	-	12	16	

ČESKO-NĚMECKÉ STÁTNÍ HRANICE
část Svobodný stát Bavorsko

TSCHECHISCH-DEUTSCHE STAATSGRENZE
Teil Freistaat Bayern

SEZNAM HRANIČNÍCH VODNÍCH TOKŮ
VERZEICHNIS DER GRENZWASSERLÄUFE

Hraniční úsek / Grenzabschnitt: I

List č. / Blatt Nr.: 1

Poř. číslo Lfd. Nr.	Hraniční mapa Grenzkarte	Název hraničního vodního toku Name des Grenzwasserlaufs	Mezi hraničními znaky Zwischen den Grenzzeichen	Délka [km] Länge [km]	Šířka [m] Breite [m]	Poznámka Bemerkung
1	2	3	4	5	6	7
1	1 - 3	Rokytnice Südliche Regnitz	1/1 - 1/4 2 - 2/3 2/5 - 3	0,49 0.91 1,59	3,0 - 6,0 2,0 - 6,0 3,0 - 6,0	
2	3 - 8	Lužní potok Zinnbach	3 - 5	5,19	1,0 - 3,0	
3	10, 11	Pekelský potok Höllbach	7/2 - 8	1,82	0,3 - 0,8	
4	13, 14	Újezdský potok Mähringsbach	9 - 10	1,62	0,8 - 2,5	
5	18, 19	Hraniční potok Grenzbach	13/1 - 13/8	1,04	0,4	

STÁTNÍ HRANICE
ČESKÁ REPUBLIKA - SPOLKOVÁ REPUBLIKA NĚMECKO
část Svobodný stát Bavorsko

STAATSGRENZE
TSCHECHISCHE REPUBLIK - BUNDESREPUBLIK DEUTSCHLAND
Teil Freistaat Bayern

HRANIČNÍ ÚSEK II
GRENZABSCHNITT II

Od základního hraničního znaku $\frac{II}{1}$ na hraničním přechodu Aš - Selb
až k základnímu hraničnímu znaku $\frac{III}{1}$ na hraničním přechodu Pomezí nad Ohří - Schirnding (délka 26,24 km)
Vom Abschnittsstein $\frac{II}{1}$ beim Grenzübergang Selb - Aš / Asch
bis zum Abschnittsstein $\frac{III}{1}$ am Grenzübergang Schirnding - Pomezí nad Ohří / Mühlbach (Länge 26,24 km)

OBSAH :

Přehledný list (2 listy)
Vysvětlivky (15 listů)
Popis státních hranic (82 listů)
Hraniční mapy (23 listů)
Hraniční nárysy (74 listů)
Seznam hraničních cest (1 list)
Seznam hraničních vodních toků (1 list)

INHALT :

Übersichtsblatt (2 Blätter)
Erläuterungsblatt (15 Blätter)
Beschreibung der Staatsgrenze (82 Blätter)
Grenzkarten (23 Blätter)
Grenzhandrisse (74 Blätter)
Verzeichnis der Grenzwege (1 Blatt)
Verzeichnis der Grenzwasserläufe (1 Blatt)

ČESKO–NĚMECKÉ STÁTNÍ HRANICE
část Svobodný stát Bavorsko

TSCHECHISCH–DEUTSCHE STAATSGRENZE
Teil Freistaat Bayern

PŘEHLEDNÝ LIST
ÜBERSICHTSBLATT

Hraniční úsek / Grenzabschnitt: II

List č. / Blatt Nr.: 1

1:25 000

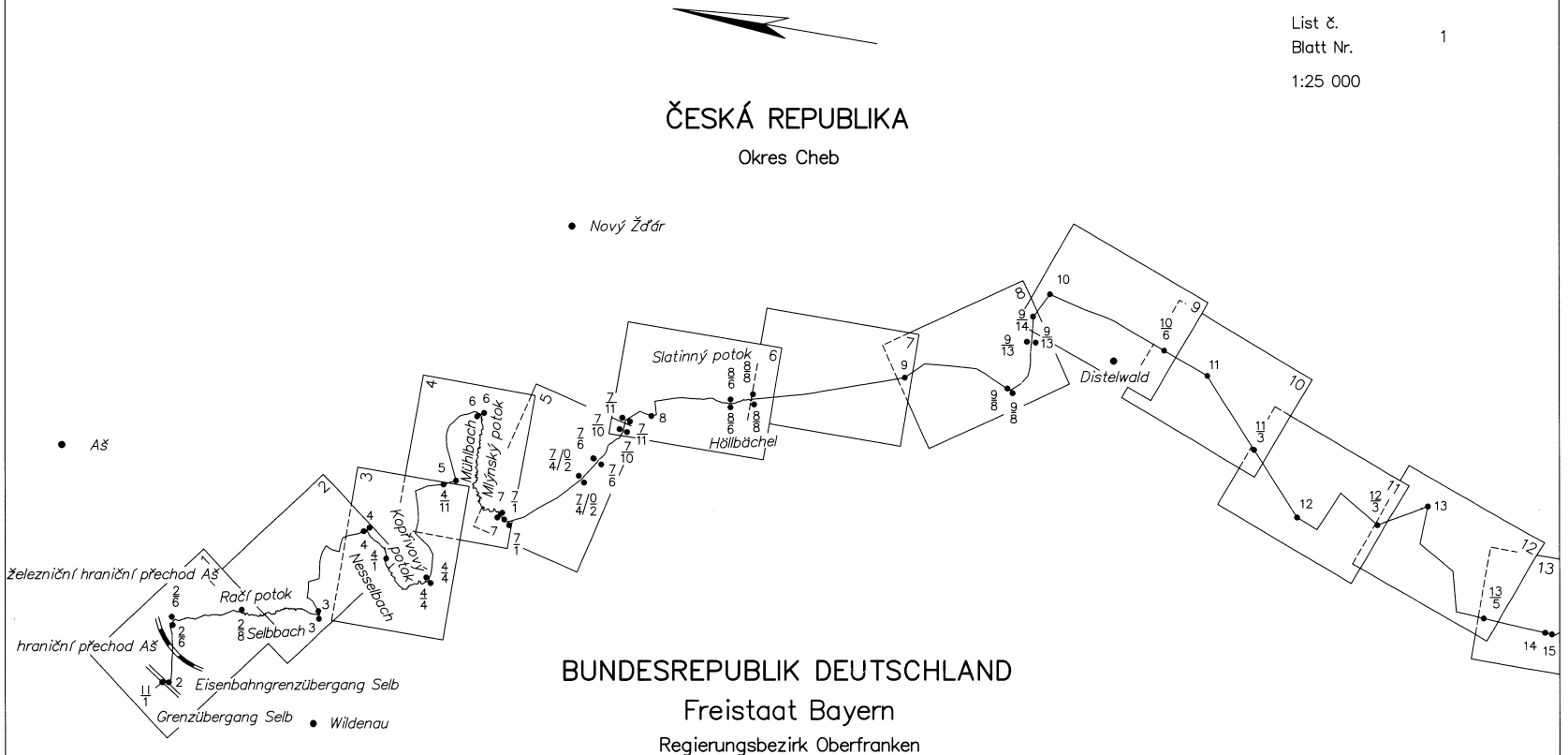

ČESKO–NĚMECKÉ STÁTNÍ HRANICE
část Svobodný stát Bavorsko

TSCHECHISCH–DEUTSCHE STAATSGRENZE
Teil Freistaat Bayern

PŘEHLEDNÝ LIST
ÜBERSICHTSBLATT

Hraniční úsek / Grenzabschnitt: II

List č. / Blatt Nr.: 2

1:25 000

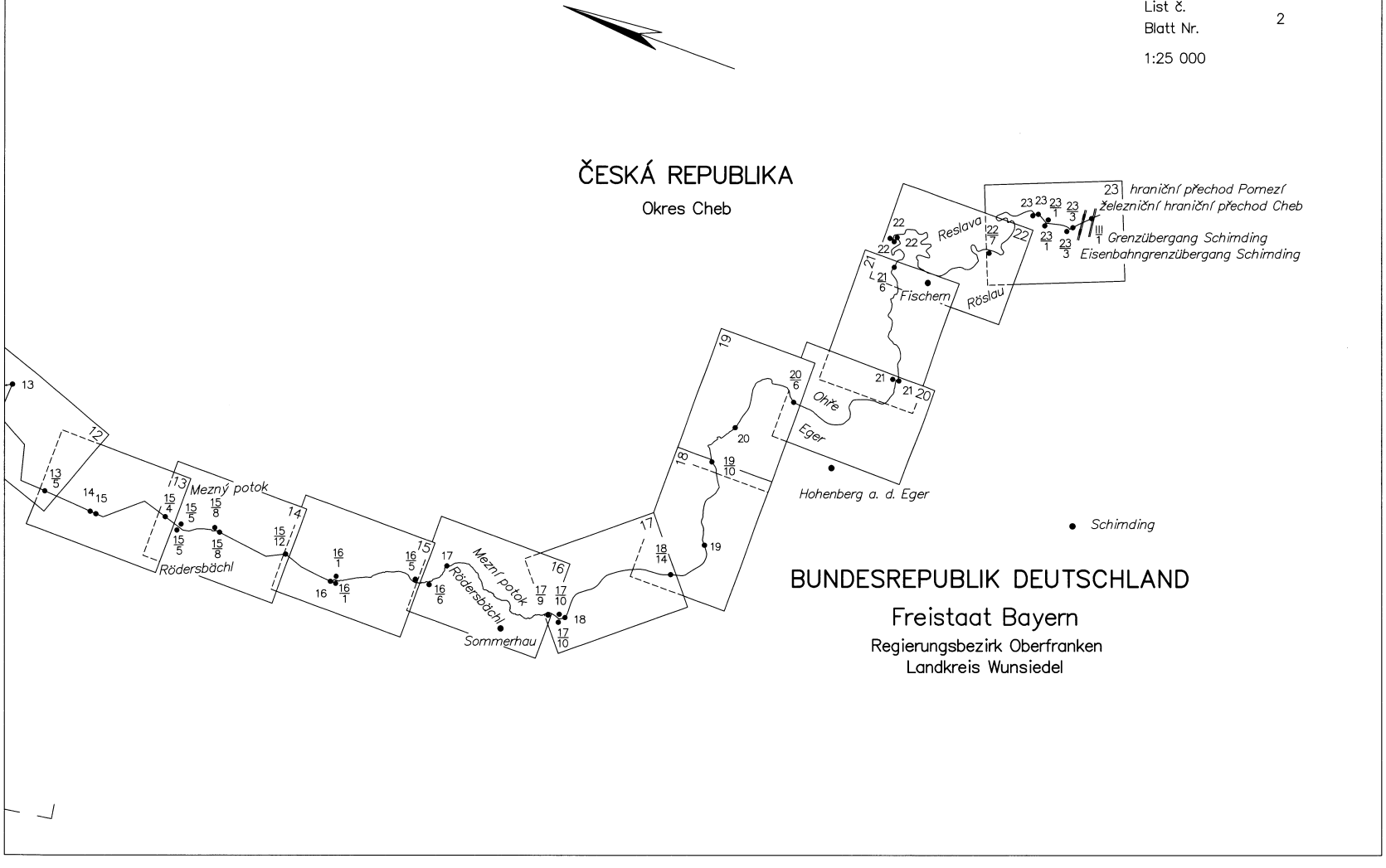

ČESKO-NĚMECKÉ STÁTNÍ HRANICE
část Svobodný stát Bavorsko

TSCHECHISCH-DEUTSCHE STAATSGRENZE
Teil Freistaat Bayern

VYSVĚTLIVKY

ERLÄUTERUNGSBLATT

List č. 1
Blatt Nr.

Všeobecné poznámky k provádění technických prací

Česko-německé státní hranice zahrnují část hranic se Svobodným státem Bavorsko a část hranic se Svobodným státem Sasko. Část hranic se Svobodným státem Bavorsko navazuje na část hranic se Svobodným státem Sasko a probíhá v délce 356,8 km od bodu státních hranic v Mlýnském potoce až k trojstátnímu hraničnímu znaku pod Plechým, hraničnímu bodu mezi Českou republikou, Spolkovou republikou Německo a Rakouskou republikou.

Státní hranice v části hranic se Svobodným státem Bavorsko jsou rozděleny na 12 hraničních úseků, které jsou postupně označeny ve směru od severu na jih římskými číslicemi I až XII. Délka nejkratšího úseku (VI) je 21,5 km a nejdelšího (X) 37,6 km.

Na základě výměny diplomatických nót mezi Československou socialistickou republikou a Spolkovou republikou Německo byly v roce 1983 na společných státních hranicích zahájeny práce prováděné podle "Technických směrnic pro zaměřovací a vyznačovací práce na státních hranicích mezi Čekoslovenskou socialistickou republikou a Spolkovou republikou Německo" (dále jen "Technické směrnice").

Práce byly zahájeny na jaře roku 1983 rekognoskací stávajícího vyznačení státních hranic, kterou provedly smíšené měřické skupiny. Přitom byl posouzen stav hraničních znaků a - pokud byl rozpoznatelný - rozsah změn v poloze hraničních vodních toků. Následně, v letech 1983 až 1989, provedly smíšené měřické skupiny údržbu stávajícího vyznačení státních hranic a jejich nové zaměření.

V hraničních úsecích I, IV, V, VIII, XI, a XII pracovaly měřické skupiny vedené odborníky z německé strany a v hraničních úsecích II, III, VI, VII, IX a X měřické skupiny vedené odborníky z československé strany.

Přezkoušení průběhu státních hranic

Jako podklad pro přezkoušení a stanovení průběhu státních hranic bylo využito hraniční dokumentární dílo z roku 1937 podle "Zápisu o skončení hraničního dokumentárního díla v bavorském dílu hranic československo-německých" ze dne 9. listopadu 1937.

Průběh státních hranic v hraničních vodních tocích byl stanoven podle zásad uvedených ve "Smlouvě mezi republikou Československou a Německou říší o hraničních tocích v saském a bavorském úseku hranic a o výměně částí území na hranicích" ze dne 27. září 1935.

Vyznačení bodů státních hranic bylo při přezkoušení podle možnosti zachováno. Všechny použitelné hraniční znaky byly ponechány a v souladu s "Technickými směrnicemi" uvedeny do původního stavu (napřímeny, upevněny, natřeny a popsány). Hraniční znaky, které byly poškozeny, nebo neodpovídaly "Technickým směrnicím", byly vyměněny. Dosud nevyznačené body státních hranic byly vyznačeny novými hraničními znaky. Přitom byly použity v suchých lokalitách žulové mezníky a v zamokřených lokalitách železné trubky.

Allgemeine Bemerkungen über die Ausführung der technischen Arbeiten

Die deutsch-tschechische Staatsgrenze umfaßt den Teil der Grenze des Freistaats Bayern und den Teil der Grenze des Freistaats Sachsen. Der Teil der Grenze des Freistaats Bayern schließt an den Teil der Grenze des Freistaats Sachsen an und erstreckt sich mit einer Länge von 356,8 km vom Grenzpunkt im Mühlbach bis zum Dreiländergrenzzeichen am Plöckenstein, dem Grenzpunkt zwischen der Bundesrepublik Deutschland, der Tschechischen Republik und der Republik Österreich.

Die Staatsgrenze im Teil der Grenze des Freistaats Bayern ist in 12 Grenzabschnitte unterteilt, die von Norden nach Süden fortschreitend mit römischen Zahlen von I bis XII bezeichnet sind. Die Länge des kürzesten Grenzabschnitts (VI) beträgt 21,5 km, die des längsten (X) 37,6 km.

Auf der Grundlage des Austausches diplomatischer Noten zwischen der Tschechoslowakischen Sozialistischen Republik und der Bundesrepublik Deutschland wurde im Jahr 1983 an der gemeinsamen Staatsgrenze mit den Arbeiten gemäß den "Technischen Richtlinien für Vermessungs- und Vermarkungsarbeiten an der Staatsgrenze zwischen der Bundesrepublik Deutschland und der Tschechoslowakischen Sozialistischen Republik" (im folgenden "Technische Richtlinien" genannt) begonnen.

Die Arbeiten wurden im Frühjahr 1983 mit einer Nachprüfung der vorhandenen Vermarkung der Staatsgrenze durch gemischte Vermessungsgruppen begonnen. Dabei wurde der Zustand der Grenzzeichen und - soweit erkennbar - der Umfang der Lageveränderungen der Grenzwasserläufe beurteilt. Anschließend, in den Jahren 1983 bis 1989, führten die gemischten Vermessungsgruppen die Instandsetzung der bestehenden Vermarkung der Staatsgrenze und deren Neuvermessung durch.

In den Grenzabschnitten I, IV, V, VIII, XI und XII arbeiteten die Vermessungsgruppen geleitet von den Fachleuten der deutschen Seite und in den Grenzabschnitten II, III, VI, VII, IX und X die Vermessungsgruppen geleitet von den Fachleuten der tschechoslowakischen Seite.

Überprüfung des Grenzverlaufs

Als Grundlage für die Nachprüfung und Feststellung des Grenzverlaufs dienten das Grenzurkundenwerk aus dem Jahr 1937 gemäß der "Verhandlungsniederschrift über den Abschluß des Grenzurkundenwerks für den bayerischen Teil der deutsch-tschechoslowakischen Grenze" vom 9. November 1937.

Der Verlauf der Staatsgrenze in den Grenzwasserläufen wurde gemäß den Grundsätzen im "Vertrag zwischen dem Deutschen Reich und der Tschechoslowakischen Republik über Grenzwasserläufe auf der sächsischen und der bayerischen Strecke der Grenze sowie über einen Gebietsaustausch an der Grenze" vom 27. September 1935 festgelegt.

Die Vermarkung der Grenzpunkte wurde bei der Nachprüfung nach Möglichkeit beibehalten. Alle brauchbaren Grenzsteine wurden belassen und gemäß den "Technischen Richtlinien" in den ursprünglichen Zustand gebracht (aufgerichtet, befestigt, gestrichen und beschriftet). Die Grenzzeichen, die beschädigt waren oder die nicht den "Technischen Richtlinien" entsprachen, wurden ausgetauscht. Grenzpunkte, die bisher nicht vermarkt waren, wurden durch neue Grenzzeichen vermarkt. Dabei wurden bei trockenem Untergrund Granitsteine und bei nassem Untergrund Eisenrohre gesetzt.

ČESKO-NĚMECKÉ STÁTNÍ HRANICE
část Svobodný stát Bavorsko

TSCHECHISCH-DEUTSCHE STAATSGRENZE
Teil Freistaat Bayern

VYSVĚTLIVKY

ERLÄUTERUNGSBLATT

List č. / Blatt Nr. 2

Protože průběh státních hranic byl vyznačen velkým množstvím běhounů, které nebyly popsány, byla za účelem lepší identifikace hraničních znaků zavedena jejich další kategorie - doplňovací hraniční znaky. Původní neoznačené běhouny byly ponechány pouze jako vyznačení okrajů hraničních cest.

Od ukončení prací v terénu jsou státní hranice vyznačeny hraničními znaky základními, hlavními, mezilehlými, doplňovacími a běhouny (neoznačené hraniční mezníky). Mezníky mohou být vyjímečně nahrazeny i jinými hraničními znaky (např. znaky na skále, desky v budovách a na silnicích, železné trubky, atd.).

Poloha hraničních znaků je kromě běhounů zajištěna centrickou podzemní stabilizací z trubek z pálené hlíny nebo umělé hmoty dlouhých 30 cm, nebo čtvercovými keramickými destičkami o délce strany 10 cm s vyrytým křížkem.

Základní hraniční znaky vyznačují počáteční body hraničních úseků, hlavní hraniční znaky označují zpravidla hlavní lomové body průběhu státních hranic nebo začátek a konec hraničních cest nebo hraničních vodních toků, mezilehlé a doplňovací hraniční znaky označují většinou další lomové body průběhu státních hranic, běhouny označují okraje hraničních cest.

V hraničních vodních tocích je většinou průběh státních hranic totožný s jejich střednicí a je označen nepřímo hraničními znaky střídavě osazenými po obou stranách vodního toku. Začátek a konec hraničních vodních toků je nepřímo vyznačen dvojicí hraničních znaků.

Na hraničních cestách je průběh státních hranic vyznačen zpravidla nepřímo na kraji cesty dvojicemi hraničních znaků.

Číslování hraničních znaků bylo ve všech hraničních úsecích podle možnosti ponecháno.

Základní hraniční znaky jsou očíslovány římskými číslicemi, které označují číslo hraničního úseku, a pod těmito číslicemi je arabské číslo 1 (např. VI/1). Arabské číslo 1 znamená, že každý základní hraniční znak je současně prvním hlavním hraničním znakem.

Hlavní hraniční znaky jsou v každém úseku číslovány průběžně od čísla 2 arabskými číslicemi.

Mezilehlé hraniční znaky jsou očíslovány ve tvaru zlomku, v jehož čitateli je číslo předcházejícího hlavního hraničního znaku a ve jmenovateli pořadové číslo mezilehlého hraničního znaku (např. 3/1, 3/2, 3/3).

Doplňovací hraniční znaky jsou očíslovány dvěma čísly oddělenými lomítkem. První číslo označuje číslo předcházejícího hlavního nebo mezilehlého hraničního znaku. Druhé číslo má tvar zlomku. V čitateli zlomku je číslice 0 a ve jmenovateli průběžné číslo doplňovacího hraničního znaku (např. 2 / 0/1, 3/1 / 0/3).

Běhouny vyznačují okraje cest a nejsou očíslovány.

Da der Verlauf der Staatsgrenze durch eine große Anzahl von Abmarkungssteinen vermarkt war, die nicht bezeichnet waren, wurde zur besseren Identifikation der Grenzsteine eine weitere Kategorie - Ergänzungssteine - eingeführt. Die ursprünglichen unbezeichneten Abmarkungssteine wurden nur als Markierung der Ränder der Grenzwege belassen.

Nach Abschluß der Geländearbeiten besteht die Vermarkung der Staatsgrenze aus Abschnittssteinen, Hauptsteinen, Zwischensteinen, Ergänzungssteinen und Abmarkungssteinen (unbezeichnete Grenzsteine). An ihrer Stelle können in Ausnahmefällen ersatzweise auch andere Grenzzeichen eingebracht sein (z.B. Felsmarken, Platten an Gebäuden und auf Straßen, Eisenrohre usw.).

Die Lage der Grenzzeichen, mit Ausnahme der Abmarkungssteine, ist durch 30 cm lange Ton- oder Kunststoffrohre oder quadratische Keramikplättchen mit der Seitenlänge von 10 cm und einem eingravierten Kreuz unterirdisch zentrisch versichert.

Im einzelnen bezeichnen Abschnittssteine jeweils die Anfangspunkte der Grenzabschnitte, Hauptsteine in der Regel die Hauptbrechpunkte des Grenzzugs oder die Kennzeichnung des Anfangs und des Endes von Grenzwegen oder Grenzwasserläufen, Zwischen- und Ergänzungssteine meist weitere Brechpunkte im Grenzverlauf, Abmarkungssteine die Ränder von Grenzwegen.

Bei Grenzwasserläufen ist der Verlauf der Staatsgrenze meist identisch mit deren Mittellinie und indirekt durch abwechselnd auf beiden Seiten befindliche Grenzzeichen gekennzeichnet. Beginn und Ende der Grenzwasserläufe sind durch Doppelgrenzzeichen indirekt vermarkt.

Bei Grenzwegen ist der Verlauf der Staatsgrenze in der Regel durch Doppelgrenzsteine indirekt am Wegrand vermarkt.

Die Numerierung der Grenzzeichen wurde in sämtlichen Grenzabschnitten nach Möglichkeit beibehalten.

Die Abschnittssteine tragen in römischen Ziffern die Nummer des Grenzabschnitts und unter dieser Ziffer die arabische Ziffer 1 (z.B. VI/1). Die arabische Ziffer 1 kennzeichnet jeden Abschnittsstein zugleich als ersten Hauptstein.

Die Hauptsteine sind abschnittsweise fortlaufend mit arabischen Ziffern, mit 2 beginnend, numeriert.

Die Zwischensteine tragen Ziffern in Form eines Bruchs, dessen Zähler die Nummer des vorangehenden Hauptsteins und dessen Nenner die laufende Nummer des eingeschalteten Steins angibt (z.B. 3/1, 3/2, 3/3).

Die Ergänzungssteine sind mit zwei durch einen Schrägstrich getrennten Zahlen numeriert. Die erste Zahl bezeichnet die Nummer des vorangehenden Haupt- oder Zwischensteins. Die zweite Zahl hat die Form eines Bruchs. Im Zähler des Bruchs steht die Ziffer 0, im Nenner die laufende Nummer des eingeschalteten Steins (z.B. 2 / 0/1, 3/1 / 0/3).

Die Abmarkungssteine bezeichnen die Wegränder und sind nicht numeriert.

ČESKO-NĚMECKÉ STÁTNÍ HRANICE
část Svobodný stát Bavorsko

TSCHECHISCH-DEUTSCHE STAATSGRENZE
Teil Freistaat Bayern

VYSVĚTLIVKY

ERLÄUTERUNGSBLATT

List č. 3
Blatt Nr.

Výsostné značky (C, D a DB) jsou na hraničních znacích osazených v čáře státních hranic umístěny na straně přivrácené k příslušnému státu. Hraniční znaky osazené mimo hraniční čáru (např. zdvojené hraniční znaky) jsou označeny pouze výsostnou značkou státu, na jehož území stojí, a to na straně přivrácené k hraniční čáře. Běhouny zpravidla nejsou označeny výsostnými značkami.

Na horní ploše všech hraničních znaků s výjimkou běhounů jsou vytesány středové křížky a na většině hraničních znaků osazených v čáře státních hranic i směrové značky.

Zaměření bodů státních hranic a polohopisu

Nové zaměření státních hranic je vztaženo k stávajícímu hraničnímu polygonovému pořadu. Polygonové body jsou stabilizovány trubkami z pálené hlíny dlouhými 30 cm, zapuštěnými do země, nebo ve skalnatém terénu křížky vytesanými do skály. Polygonové strany jsou dlouhé průměrně 120 m. Polygonové body jsou v dokumentech v každém hraničním úseku označeny písmenem P a průběžně číslovány arabskými číslicemi. Úhly a vzdálenosti byly měřeny elektronickými tachymetry. Na německé straně byla stávající polygonová síť zhuštěna a připojena na pevné bodové pole.

Státní hranice byly zaměřeny elektronickými tachymetry polární metodou. Jednotlivé body státních hranic byly nezávisle dvakrát zaměřeny zpravidla ze dvou sousedních polygonových bodů. Eventuálně byla provedena další kontrolní měření.

Břehové body hraničních vodních toků byly zaměřeny elektronickými tachymetry polární metodou. Jako stanoviska pro měření byly využity polygonové body a hraniční znaky vyjímečně i nestabilizované měřické body. Hustota zaměřovaných břehových bodů byla volena v závislosti na šířce hraničního vodního toku a zakřivení břehových čar.

K vyhotovení hraničních map byly zaměřeny v pásmu širokém asi 30 m po obou stranách hraniční čáry tyto pevné body a situační prvky:

- trigonometrické body a jiné měřické body

- budovy

- mosty

- silnice, cesty, železnice a nadzemní vedení

- další významné situační prvky, např. vody, příkopy, skály

- druhy a hranice významných půdních kultur

Situační prvky byly zaměřeny zpravidla s přesností ± 0,1 m.

Odsouhlasené výsledky měření si oba státy vzájemně vyměnily.

Die Hoheitszeichen (D, DB und C) sind auf den in der Grenzlinie befindlichen Grenzzeichen auf der Seite angebracht, die dem betreffenden Staat zugewandt ist. Die seitlich der Grenzlinie eingebrachten Grenzzeichen (z.B. Doppelgrenzzeichen) tragen nur das Hoheitszeichen des Staats, auf dessen Gebiet sie stehen, und zwar auf der der Grenzlinie zugekehrten Seite. An den Abmarkungssteinen sind in der Regel keine Hoheitszeichen angebracht.

Auf der Kopffläche sämtlicher Grenzzeichen mit Ausnahme der Abmarkungssteine, sind zentrische Kreuze, auf den meisten in die Grenzlinie eingebrachten Grenzsteine noch Richtungszeichen eingemeißelt.

Vermessung der Grenzpunkte und der Topographie

Die Neuvermessung der Staatsgrenze bezieht sich auf den bestehenden Grenzpolygonzug. Zur Versicherung der Polygonpunkte wurden Tonrohre von 30 cm Länge in den Boden eingelassen oder bei felsigem Untergrund Kreuze in den Fels eingemeißelt. Die Polygonseiten haben durchschnittlich eine Länge von 120 m. Die Polygonpunkte wurden in den Dokumenten für jeden Grenzabschnitt mit dem Buchstaben P gekennzeichnet und fortlaufend mit arabischen Zahlen numeriert. Die Winkel- und Streckenmessung erfolgte mit elektronischen Tachymetern. Auf deutscher Seite wurde das bestehende Polygonnetz verdichtet und an das Festpunktfeld angebunden.

Die Vermessung der Staatsgrenze erfolgte nach der polaren Methode mit elektronischen Tachymetern. Die einzelnen Grenzpunkte wurden in der Regel unabhängig zweifach von benachbarten Polygonpunkten aus aufgenommen. Gegebenenfalls wurden weitere Kontrollmessungen durchgeführt.

Die Vermessung der Uferpunkte der Grenzwasserläufe erfolgte nach der polaren Methode mit elektronischen Tachymetern. Hierbei dienten Polygonpunkte, Grenzzeichen und ausnahmsweise auch nicht versicherte Meßpunkte als Aufnahmestandpunkte. Die Dichte der aufgenommenen Uferpunkte wurde in Abhängigkeit von der Breite des Grenzwasserlaufs und der Krümmung der Uferlinien gewählt.

Zur Erstellung der Grenzkarten wurden in einem etwa 30 m breiten Streifen beiderseits der Grenzlinie folgende Festpunkte und topographische Objekte vermessen:

- Trigonometrische Punkte und andere Vermessungspunkte

- Gebäude

- Brücken

- Straßen, Wege, Eisenbahntrassen und oberirdische Leitungen

- weitere bedeutende topographische Objekte, z.B. Gewässer, Gräben, Felsen

- Art und Grenzen bedeutender Bodenkulturen.

Topographische Punkte wurden in der Regel mit einer Genauigkeit von ± 0,1 Meter vermessen.

Die abgestimmten Messungsergebnisse haben beide Staaten gegenseitig ausgetauscht.

ČESKO-NĚMECKÉ STÁTNÍ HRANICE
část Svobodný stát Bavorsko

TSCHECHISCH-DEUTSCHE STAATSGRENZE
Teil Freistaat Bayern

VYSVĚTLIVKY

ERLÄUTERUNGSBLATT

List č. / Blatt Nr. 4

Zpracování výsledků měření

Na základě provedeného měření byla zpracována měřická dokumentace. Dokumentaci pro jednotlivé hraniční úseky zpracovala vždy ta strana, která v hraničním úseku prováděla měření.

Souřadnice polygonových bodů a hraničních znaků byly vypočteny německou stranou v bavorském zemském souřadnicovém systému. Česká strana provedla výpočet souřadnic v místním systému.

Na podkladě vypočtených souřadnic byly v měřítku nakresleny polní náčrty, které obsahují všechny měřické hodnoty hraničních bodů a polohopisu v ortogonální podobě.

Vyhotovení hraničního dokumentárního díla

V roce 1990 byly zahájeny práce na vyhotovení nového hraničního dokumentárního díla. V souladu s rozdělením prací vyhotovila česká strana hraniční dokumenty pro hraniční úseky II, III, VI, VII, IX a X a německá strana hraniční dokumenty pro hraniční úseky I, IV, V, VIII, XI a XII. Práce byly prováděny podle "Návodu pro vyhotovení nového hraničního dokumentárního díla v části hranic se Svobodným státem Bavorsko" a byly ukončeny v roce 1996.

Hraniční dokumentární dílo se skládá ze 12 svazků, přičemž dokumentace z každého hraničního úseku tvoří jeden svazek. Jednotlivé svazky obsahují tyto dokumenty: Titulní list, Přehledné listy, Vysvětlivky, Popis státních hranic, Hraniční mapy, Hraniční nárysy, Seznam hraničních cest a Seznam hraničních vodních toků.

Titulní list z každého hraničního úseku obsahuje nadpis, vymezení hraničního úseku a seznam hraničních dokumentů ve svazku.

Přehledné listy v měřítku 1:25 000 zobrazují příslušný hraniční úsek a klad mapových listů. Pro všech 12 hraničních úseků byl vyhotoven 31 přehledný list.

Vysvětlivky obsahují všeobecné poznámky o provedení technických prací, přehled hraničních úseků a značkový klíč.

Popis státních hranic obsahuje informace o způsobu vyznačení průběhu státních hranic, o poloze hraničních znaků a o přesném průběhu státních hranic. Aby byl průběh státních hranic vždy jednoznačný, je v některých případech verbální popis doplněn grafickými detaily situace.

Hraniční mapy zobrazují průběh státních hranic včetně hraničních znaků, polygonové body, hranice správních území a situaci v hraničním pruhu širokém cca 30 m po obou stranách hraniční čáry. Jednotlivé listy se překrývají. V překrytech dvou sousedních listů je zobrazen vždy alespoň jeden totožný polygonový bod nebo hraniční znak. Hraniční mapy jsou vyhotoveny v měřítku 1:2 500. Místa přechodu přímého vyznačení státních hranic na nepřímé (hraniční vodní toky, hraniční cesty) a naopak jsou zobrazena na hraničních mapách rovněž jako detaily ve větším měřítku. V každém hraničním úseku jsou listy hraničních map průběžně číslovány arabskými číslicemi. Celkový počet listů hraničních map pro všech 12 úseků je 345.

Bearbeitung der Vermessungsergebnisse

Auf der Grundlage der durchgeführten Messungen wurde eine Vermessungsdokumentation ausgearbeitet. Diese Dokumentation wurde jeweils von der Seite ausgearbeitet, die in dem Grenzabschnitt die Vermessungen durchgeführt hat.

Die Koordinaten der Polygonpunkte und der Grenzzeichen wurden auf deutscher Seite im bayerischen Landeskoordinatensystem berechnet. Auf tschechischer Seite erfolgte die Koordinatenberechnung im örtlichen System.

Auf der Grundlage der berechneten Koordinaten wurden maßstabsgetreue Feldrisse gezeichnet, die alle Maßzahlen der Grenzpunkte und der Topographie in orthogonaler Form enthalten.

Erstellung des Grenzurkundenwerks

Mit den Arbeiten zur Erstellung des neuen Grenzurkundenwerks wurde im Jahr 1990 begonnen. In Übereinstimmung mit der Arbeitsaufteilung hat die deutsche Seite Grenzdokumente für die Grenzabschnitte I, IV, V, VIII, XI und XII und die tschechische Seite für die Grenzabschnitte II, III, VI, VII, IX und X erstellt. Die Arbeiten wurden gemäß der "Anweisung zur Erstellung des neuen Grenzurkundenwerks im Teil des Freistaats Bayern" durchgeführt und im Jahr 1996 abgeschlossen.

Das Grenzurkundenwerk besteht aus 12 Bänden, wobei die Dokumentation eines jeden Grenzabschnitts einen Band bildet. Die einzelnen Bände beinhalten folgende Dokumente: Titelblatt, Übersichtsblätter, Erläuterungsblatt, Beschreibung der Staatsgrenze, Grenzkarten, Grenzhandrisse, Verzeichnis der Grenzwege, Verzeichnis der Grenzwasserläufe.

Auf dem Titelblatt eines jeden Grenzabschnitts stehen die Überschrift, Angaben über Anfang und Ende des Grenzabschnitts und ein Verzeichnis der im Band enthaltenen Dokumente.

Auf den Übersichtsblättern im Maßstab 1:25 000 ist der jeweilige Grenzabschnitt und die Blattstellung der Kartenblätter dargestellt. Für die 12 Grenzabschnitte wurden 31 Übersichtsblätter erstellt.

Das Erläuterungsblatt enthält allgemeine Bemerkungen über die Ausführung der technischen Arbeiten, die Übersicht der Grenzabschnitte und die Zeichenerklärung.

Die Beschreibung der Staatsgrenze enthält Informationen über die Art ihrer Vermarkung, über die Lage der Grenzzeichen und über den genauen Verlauf der Staatsgrenze. Damit der Verlauf der Staatsgrenze immer eindeutig ist, wurde in einigen Fällen die verbale Beschreibung durch graphische Details der Situation ergänzt.

In den Grenzkarten sind der Verlauf der Staatsgrenze einschließlich der Grenzzeichen, die Polygonpunkte, die Grenzen der Verwaltungsgebiete und die topographische Situation in einem ca. 30 m breiten Streifen beidseits der Grenzlinie eingetragen. Die einzelnen Blätter überdecken sich. Bei der Überlappung zweier angrenzender Blätter ist immer mindestens ein identischer Polygonpunkt oder ein identisches Grenzzeichen dargestellt. Die Grenzkarten wurden im Maßstab 1:2 500 erstellt. Die Übergangsstellen von einer direkten Vermarkung zur indirekten Vermarkung der Staatsgrenze (Grenzwasserläufe, Grenzwege) und umgekehrt, wurden auf den Grenzkarten ebenfalls als Randzeichnungen in einem größeren Maßstab dargestellt. Bei jedem Grenzabschnitt sind die Blätter der Grenzkarten fortlaufend mit arabischen Zahlen numeriert. Die Gesamtanzahl der Grenzkarten für alle 12 Abschnitte beträgt 345.

ČESKO-NĚMECKÉ STÁTNÍ HRANICE
část Svobodný stát Bavorsko

TSCHECHISCH-DEUTSCHE STAATSGRENZE
Teil Freistaat Bayern

VYSVĚTLIVKY

ERLÄUTERUNGSBLATT

List č. / Blatt Nr. 5

Ke každému listu hraničních map byly vyhotoveny hraniční nárysy v měřítku 1:1 000. V hraničních nárysech jsou uvedeny měřické hodnoty i s kontrolními mírami, které se vztahují k hraničnímu polygonovému pořadu a průběhu státních hranic. Jednotlivé listy hraničních nárysů se překrývají za stejných podmínek jako hraniční mapy. Nárysy, které přísluší k jednomu listu hraniční mapy, jsou označeny číslem mapy a písmenem a, b, c nebo d, např. 14a, 14b, 14c nebo 14d. Místa přechodu přímého vyznačení na nepřímé (hraniční vodní toky, hraniční cesty) a naopak jsou zobrazena v hraničních nárysech rovněž jako detaily ve větším měřítku. Pro všech 12 úseků bylo vyhotoveno celkem 1087 hraničních nárysů.

Seznam hraničních cest obsahuje vymezení hraničních cest pomocí hraničních znaků, údaje o jejich délce a šířce, druh a počet hraničních znaků, kterými jsou vyznačeny a čísla hraničních map, na kterých jsou zobrazeny.

Seznam hraničních vodních toků obsahuje názvy hraničních vodních toků, jejich vymezení pomocí hraničních znaků, údaje o jejich délce a šířce, jakož i čísla hraničních map, na kterých jsou zobrazeny.

Hraniční dokumentární dílo bylo vyhotoveno dvojjazyčně v českém a německém alternátu. Tiskové podklady českého alternátu budou uloženy na ministerstvu vnitra v Praze, podklady německého alternátu v Bavorském zemském zeměměřickém úřadu v Mnichově.

Zu jedem Blatt der Grenzkarten wurden Grenzhandrisse im Maßstab 1:1 000 gefertigt. In den Grenzhandrissen sind die Meßwerte mit Kontrollmeßwerten aufgeführt, die sich auf den Grenzpolygonzug und auf den Verlauf der Staatsgrenze beziehen. Die einzelnen Blätter der Grenzhandrisse sind unter gleichen Bedingungen wie bei den Grenzkarten überlappt. Die Handrisse, die zu einem Blatt der Grenzkarte gehören, sind mit den Nummern der Grenzkarten und mit den Buchstaben a, b, c oder d versehen, zum Beispiel 14a, 14b, 14c, oder 14d. Die Übergangsstellen von direkter Vermarkung zu indirekter Vermarkung (Grenzwasserläufe, Grenzwege) und umgekehrt sind in den Grenzhandrissen ebenfalls als Randzeichnungen in einem größeren Maßstab dargestellt. Für alle 12 Abschnitte wurden insgesamt 1 087 Grenzhandrisse erstellt.

Das Verzeichnis der Grenzwege beinhaltet ihre Begrenzung mit Grenzzeichen, Angaben über ihre Länge und Breite, die Art und Anzahl der Grenzzeichen mit denen sie vermarkt sind sowie die Nummern der Grenzkarten, auf denen sie dargestellt sind.

Das Verzeichnis der Grenzwasserläufe beinhaltet die Namen der Grenzwasserläufe, ihre Begrenzung mit Grenzzeichen, Angaben über ihre Länge und Breite sowie die Nummern der Grenzkarten, auf denen sie dargestellt sind.

Das Grenzurkundenwerk wurde zweisprachig in einem deutschen und in einem tschechischen Alternat erstellt. Die Druckunterlagen des deutschen Alternats werden beim Bayer. Landesvermessungsamt in München und die des tschechischen Alternats beim Ministerium des Innern in Prag aufbewahrt.

ČESKO-NĚMECKÉ STÁTNÍ HRANICE
část Svobodný stát Bavorsko

TSCHECHISCH-DEUTSCHE STAATSGRENZE
Teil Freistaat Bayern

VYSVĚTLIVKY

ERLÄUTERUNGSBLATT

List č. / Blatt Nr. 6

Přehled hraničních znaků

Hraniční úsek		Délka hranice			Počet hraničních znaků					
číslo	je částí hranice	suché	mokré	celkem	základních	hlavních	mezilehlých	doplňovacích	běhounů	celkem
		km								
I	od bodu státních hranic mezi Svobodným státem Bavorsko a Svobodným státem Sasko v Mlýnském potoce (Mühlbach) až k základnímu hraničnímu znaku II/1 na hraničním přechodu Aš - Selb.	14,04	12,66	26,70	1	25	243	227	58	554
II	od základního hraničního znaku II/1 na hraničním přechodu Aš - Selb až k základnímu hraničnímu znaku III/1 na hraničním přechodu Pomezí nad Ohří - Schirnding	18,57	7,67	26,24	1	30	224	196	47	498
III	od základního hraničního znaku III/1 na hraničním přechodu Pomezí nad Ohří - Schirnding až k základnímu hraničnímu znaku IV/1 na turistické stezce Mýtina - Neualbenreuth	21,28	9,76	31,04	1	34	352	302	54	743
IV	od základního hraničního znaku IV/1 na turistické stezce Mýtina - Neualbenreuth až k základnímu hraničnímu znaku V/1 na hraničním přechodu Pavlův Studenec - Bärnau	32,26	1,87	34,13	1	44	340	121	178	684
V	od základního hraničního znaku V/1 na hraničním přechodu Pavlův Studenec - Bärnau až k základnímu hraničnímu znaku VI/1 na hraničním přechodu Rozvadov - Waidhaus	21,29	9,76	31,05	1	38	365	69	179	652
VI	od základního hraničního znaku VI/1 na hraničním přechodu Rozvadov - Waidhaus až k základnímu hraničnímu znaku VII/1 na turistické stezce Pleš - Friedrichshäng	15,11	6,43	21,54	1	24	223	44	-	292
VII	od základního hraničního znaku VII/1 na turistické stezce Pleš - Friedrichshäng až k základnímu hraničnímu znaku VIII/1 na hraničním přechodu Lísková - Waldmünchen	13,45	11,43	24,88	1	27	235	18	51	332

Übersicht der Grenzabschnitte

Der Grenzabschnitt		Länge der Strecke			Anzahl der Grenzzeichen					
Nummer	umfaßt den Teil der Staatsgrenze	trocken	naß	insgesamt	Abschnittssteine	Hauptsteine	Zwischensteine	Ergänzungssteine	Abmarkungssteine	insgesamt
		km								
I	vom Grenzpunkt zwischen dem Freistaat Bayern und dem Freistaat Sachsen im Mühlbach (Mlýnský potok) bis zum Abschnittsstein II/1 beim Grenzübergang Selb - Aš / Asch	14,04	12,66	26,70	1	25	243	227	58	554
II	vom Abschnittsstein II/1 beim Grenzübergang Selb - Aš / Asch bis zum Abschnittsstein III/1 am Grenzübergang Schirnding - Pomezí nad Ohří / Mühlbach	18,57	7,67	26,24	1	30	224	196	47	498
III	vom Abschnittsstein III/1 beim Grenzübergang Schirnding - Pomezí nad Ohří / Mühlbach bis zum Abschnittsstein IV/1 beim Wanderweg Neualbenreuth - Mýtina / Altalbenreuth	21,28	9,76	31,04	1	34	352	302	54	743
IV	vom Abschnittsstein IV/1 beim Wanderweg Neualbenreuth - Mýtina / Altalbenreuth bis zum Abschnittsstein V/1 beim Grenzübergang Bärnau - Pavlův Studenec / Paulusbrunn	32,26	1,87	34,13	1	44	340	121	178	684
V	vom Abschnittsstein V/1 beim Grenzübergang Bärnau - Pavlův Studenec / Paulusbrunn bis zum Abschnittsstein VI/1 beim Grenzübergang Waidhaus - Rozvadov / Roßhaupt	21,29	9,76	31,05	1	38	365	69	179	652
VI	vom Abschnittsstein VI/1 beim Grenzübergang Waidhaus - Rozvadov / Roßhaupt bis zum Abschnittsstein VII/1 beim Wanderweg Friedrichshäng - Pleš / Plöß	15,11	6,43	21,54	1	24	223	44	-	292
VII	vom Abschnittsstein VII/1 beim Wanderweg Friedrichshäng - Pleš / Plöß bis zum Abschnittsstein VIII/1 beim Grenzübergang Waldmünchen - Lísková / Haselbach	13,45	11,43	24,88	1	27	235	18	51	332

ČESKO-NĚMECKÉ STÁTNÍ HRANICE
část Svobodný stát Bavorsko

TSCHECHISCH-DEUTSCHE STAATSGRENZE
Teil Freistaat Bayern

VYSVĚTLIVKY

ERLÄUTERUNGSBLATT

List č. 7
Blatt Nr.

Přehled hraničních znaků

Hraniční úsek		Délka hranice			Počet hraničních znaků					
číslo	je částí hranice	suché	mokré	celkem	základních	hlavních	mezilehlých	doplňovacích	běhounů	celkem
		km								
VIII	od základního hraničního znaku VIII/1 na hraničním přechodu Lísková - Waldmünchen až k základnímu hraničnímu znaku IX/1 na hraničním přechodu Všeruby - Eschlkam	27,11	3,47	30,58	1	31	291	104	73	500
IX	od základního hraničního znaku IX/1 na hraničním přechodu Všeruby - Eschlkam až k základnímu hraničnímu znaku X/1 na hraničním přechodu Železná Ruda - Bayerisch Eisenstein	28,65	8,67	37,32	1	40	349	145	2	537
X	od základního hraničního znaku X/1 na hraničním přechodu Železná Ruda - Bayerische Eisenstein až k základnímu hraničnímu znaku XI/1 pod Luzným	34,05	3,58	37,63	1	31	406	29	-	467
XI	od základního hraničního znaku XI/1 pod Luzným až k základnímu hraničnímu znaku XII/1 na hraničním přechodu Strážný - Philippsreut	20,11	10,13	30,24	1	23	198	8	-	230
XII	od základního hraničního znaku XII/1 na hraničním přechodu Strážný - Philippsreut až k trojstátnímu hraničnímu znaku pod Plechým	8,19	17,24	25,43	1	19	172	19	-	211
	Celkem	254,11	102,67	356,78	12	366	3398	1282	642	5700

Übersicht der Grenzabschnitte

Der Grenzabschnitt		Länge der Strecke			Anzahl der Grenzzeichen					
Nummer	umfaßt den Teil der Staatsgrenze	trocken	naß	insgesamt	Abschnittssteine	Hauptsteine	Zwischensteine	Ergänzungssteine	Abmarkungssteine	insgesamt
		km								
VIII	vom Abschnittsstein VIII/1 beim Grenzübergang Waldmünchen - Lísková / Haselbach bis zum Abschnittsstein IX/1 beim Grenzübergang Eschlkam - Všeruby / Neumark	27,11	3,47	30,58	1	31	291	104	73	500
IX	vom Abschnittsstein IX/1 beim Grenzübergang Eschlkam - Všeruby / Neumark bis zum Abschnittsstein X/1 beim Grenzübergang Bayerisch Eisenstein - Železná Ruda / Markt Eisenstein	28,65	8,67	37,32	1	40	349	145	2	537
X	vom Abschnittsstein X/1 beim Grenzübergang Bayerisch Eisenstein - Železná Ruda / Markt Eisenstein bis zum Abschnittsstein XI/1 am Lusen	34,05	3,58	37,63	1	31	406	29	-	467
XI	vom Abschnittsstein XI/1 am Lusen bis zum Abschnittsstein XII/1 beim Grenzübergang Philippsreut - Strážný / Kuschwarda	20,11	10,13	30,24	1	23	198	8	-	230
XII	vom Abschnittsstein XII/1 beim Grenzübergang Philippsreut - Strážný / Kuschwarda bis zum Dreiländergrenzzeichen am Plöckenstein	8,19	17,24	25,43	1	19	172	19	-	211
	Zusammen	254,11	102,67	356,78	12	366	3398	1282	642	5700

ČESKO-NĚMECKÉ STÁTNÍ HRANICE
část Svobodný stát Bavorsko

TSCHECHISCH-DEUTSCHE STAATSGRENZE
Teil Freistaat Bayern

VYSVĚTLIVKY

ERLÄUTERUNGSBLATT

List č. 8
Blatt Nr.

Značkový klíč

Hraniční mapa

číslo	předmět	mapová značka
1	státní hranice	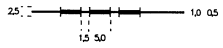
2	hranice správního území	
3	hranice kultur	
4	hraniční znak: a) hraniční kámen očíslovaný	
	b) hraniční kámen nečíslovaný	
5	hraniční znak - hraniční kříž	
6	hraniční znak - hraniční hřeb	
7	hraniční znak - hraniční trubka	
8	trigonometrický bod	
9	polygonový bod	
10	popis: - hraničních znaků	

Zeichenerklärung

Grenzkarte

Nr.	Gegenstand	Kartenzeichen
1	Staatsgrenze	
2	Grenze des Verwaltungsgebiets	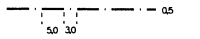
3	Nutzungsartengrenze	
4	Grenzzeichen: a) Grenzstein numeriert	
	b) Grenzstein unnumeriert, Katastergrenzstein	
5	Grenzzeichen - Grenzkreuz	
6	Grenzzeichen - Grenznagel	
7	Grenzzeichen - Grenzrohr	
8	Trigonometrischer Punkt	
9	Polygonpunkt	
10	Beschriftung: - Grenzzeichen	

ČESKO-NĚMECKÉ STÁTNÍ HRANICE
část Svobodný stát Bavorsko

TSCHECHISCH-DEUTSCHE STAATSGRENZE
Teil Freistaat Bayern

VYSVĚTLIVKY

ERLÄUTERUNGSBLATT

List č. / Blatt Nr. 9

Hraniční mapa

číslo	předmět	mapová značka
	- polygonových bodů	P 107 2,5 P 107 A
	- hraničních přechodů	hraniční přechod 2,5
	- hraničních cest	hraniční cesta 2,5
11	ukazatel severu	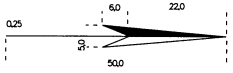
12	vyznačení překrytu sousedních listů	
13	vodní tok (s vyznačením směru toku) - do 2 m jednočaře - od 2 m dvoučaře	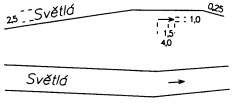
14	příkop	
15	vodní plocha	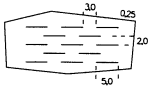
16	jez	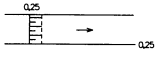
17	most, lávka	

Grenzkarte

Nr.	Gegenstand	Kartenzeichen
	- Polygonpunkte	P 107 2,5 P 107 A
	- Grenzübergänge	Grenzübergang 2,5
	- Grenzwege	Grenzweg 2,5
11	Nordpfeil	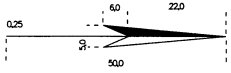
12	Paßmarke	
13	Wasserlauf (mit Angabe der Fließrichtung) - bis 2 m einlinig - ab 2 m zweilinig	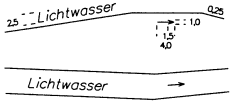
14	Graben	
15	Wasserfläche	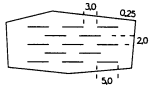
16	Wehr	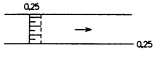
17	Brücke, Steg	

ČESKO-NĚMECKÉ STÁTNÍ HRANICE
část Svobodný stát Bavorsko

TSCHECHISCH-DEUTSCHE STAATSGRENZE
Teil Freistaat Bayern

VYSVĚTLIVKY

ERLÄUTERUNGSBLATT

List č. / Blatt Nr. 10

Hraniční mapa

číslo	předmět	mapová značka
18	propust	
19	silnice, cesta	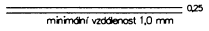
20	pěšina	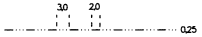
21	železnice	
22	popis silnic a železnic (směry)	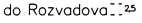
23	obytná budova	
24	vedlejší budova	
25	rozvalina, sklep	
26	popis obcí	
27	zeď	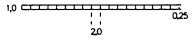
28	plot	
29	průsek	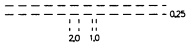

Grenzkarte

Nr.	Gegenstand	Kartenzeichen
18	Durchlaß	
19	Straße, Weg	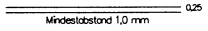
20	Fußweg	
21	Bahnlinie	
22	Beschriftung der Straßen und Eisenbahnen (Richtungen)	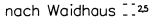
23	Wohngebäude	
24	Nebengebäude	
25	Ruine, Keller	
26	Beschriftung der Ortschaften	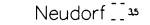
27	Mauer	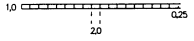
28	Zaun	
29	Schneise	

ČESKO-NĚMECKÉ STÁTNÍ HRANICE
část Svobodný stát Bavorsko

TSCHECHISCH-DEUTSCHE STAATSGRENZE
Teil Freistaat Bayern

VYSVĚTLIVKY

ERLÄUTERUNGSBLATT

List č. / Blatt Nr. 11

Hraniční mapa

číslo	předmět	mapová značka
30	smíšený les, skupina listnatých a jehličnatých stromů	
31	jehličnatý les, skupina jehličnatých stromů	
32	listnatý les, skupina listnatých stromů, křoví	
33	orná půda	bez mapové značky
34	louka, pastvina	
35	hřbitov	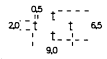
36	zahrada, ovocný sad	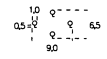
37	močál, bažinaté místo	
38	rašeliniště	
39	neplodná půda, štěrk, kameny	
40	skály	
41	zídka z naskládaných kamenů	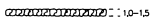

Grenzkarte

Nr.	Gegenstand	Kartenzeichen
30	Mischwald, Mischwaldgruppe	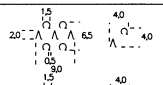
31	Nadelwald, Nadelwaldgruppe	
32	Laubwald, Laubbaumgruppe, Gebüsch	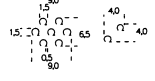
33	Ackerland	ohne Kartenzeichen
34	Wiese, Weide	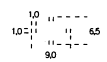
35	Friedhof	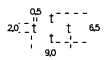
36	Garten, Obstgarten	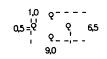
37	Sumpf, sumpfige Stelle	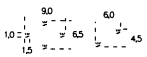
38	Torfmoor	
39	Unland, Schotter, Steine	
40	Felsen	
41	Steinwall	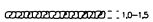

ČESKO-NĚMECKÉ STÁTNÍ HRANICE
část Svobodný stát Bavorsko

TSCHECHISCH-DEUTSCHE STAATSGRENZE
Teil Freistaat Bayern

VYSVĚTLIVKY

ERLÄUTERUNGSBLATT

List č. / Blatt Nr. 12

Hraniční mapa

číslo	předmět	mapová značka
42	kamenný lom	
43	svah	
44	vedení (překračující státní hranice s popisem)	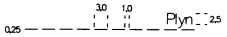
45	stožár nadzemního vedení	
46	stožár venkovního svítidla	
47	kříž, boží muka	
48	kaple	
49	studna	
50	pramen	
51	kilometrovník	
52	větrné kolo	
53	pomník	

Grenzkarte

Nr.	Gegenstand	Kartenzeichen
42	Steinbruch	
43	Böschung	
44	Leitung (bei grenzüberschreitenden Leitungen mit Beschriftung)	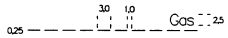
45	Leitungsmast	
46	Straßenlampe	
47	Feldkreuz, Bildstock	
48	Kapelle	
49	Brunnen	
50	Quelle	
51	Kilometerstein	
52	Windrad	
53	Denkmal	

ČESKO-NĚMECKÉ STÁTNÍ HRANICE
část Svobodný stát Bavorsko

TSCHECHISCH-DEUTSCHE STAATSGRENZE
Teil Freistaat Bayern

VYSVĚTLIVKY

ERLÄUTERUNGSBLATT

List č. / Blatt Nr. 13

Značkový klíč

Hraniční nárys

číslo	předmět	mapová značka
1	státní hranice	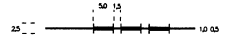
2	hranice správního území	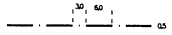
3	hraniční znak	
	a) hraniční kámen očíslovaný	
	b) hraniční kámen nečíslovaný	
4	hraniční znak - hraniční kříž	
5	hraniční znak - hraniční hřeb	
6	hraniční znak - hraniční trubka	
7	polygonová strana	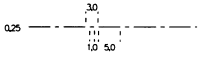
8	měřická přímka, spojnice hraničních znaků, kolmice	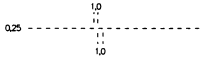
9	trigonometrický bod	
10	polygonový bod	
11	měřický bod	

Zeichenerklärung

Grenzhandriß

Nr.	Gegenstand	Kartenzeichen
1	Staatsgrenze	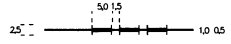
2	Grenze des Verwaltungsgebiets	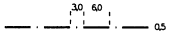
3	Grenzzeichen	
	a) Grenzstein numeriert	
	b) Grenzstein unnumeriert, Katastergrenzstein	
4	Grenzzeichen - Grenzkreuz	
5	Grenzzeichen - Grenznagel	
6	Grenzzeichen - Grenzrohr	
7	Polygonseite	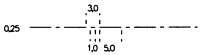
8	Messungslinie, Verbindungslinie zwischen Grenzzeichen, Ordinate	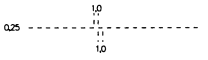
9	Trigonometrischer Punkt	
10	Polygonpunkt	
11	Meßpunkt	

ČESKO-NĚMECKÉ STÁTNÍ HRANICE
část Svobodný stát Bavorsko

TSCHECHISCH-DEUTSCHE STAATSGRENZE
Teil Freistaat Bayern

VYSVĚTLIVKY
ERLÄUTERUNGSBLATT

List č. / Blatt Nr. 14

Hraniční nárys

číslo	předmět	mapová značka
12	popis - hraničních znaků	23 4,0 12/10 3,0
	- polygonových bodů	P 79 3,5 P 79A
	- hraničních přechodů	hraniční přechod 3,5
	- hraničních cest	hraniční cesta 3,5
	- trigonometrických bodů	1542–1 3,5
13	popis staničení, kolmic a vzdáleností	3.59 2.48 2,0 91.80 –48.23– >16.90< <132.28>
14	pravý úhel	3,0 3,0 0,25
15	ukazatel severu	6,0 22,0 0,25 5,0 50,0
16	vyznačení překrytu sousedních listů	4,0 4,0
17	vodní tok (s vyznačením směru toku) - do 1 m jednočaře	3,5 Světlá 0,25 1,5 6,0 2,0
	- od 1 m dvoučaře	Světlá

Grenzhandriß

Nr.	Gegenstand	Kartenzeichen
12	Beschriftung - Grenzzeichen	23 4,0 12/10 3,0
	- Polygonpunkte	P 79 3,5 P 79A
	- Grenzübergänge	Grenzübergang 3,5
	- Grenzwege	Grenzweg 3,5
	- trigonometrische Punkte	6542 056 00 3,5
13	Beschriftung der Abszissen, Ordinaten und Spanmaße	3.59 2.48 2,0 91.80 –48.23– >16.90< <132.28>
14	Rechter Winkel	3,0 3,0 0,25
15	Nordpfeil	6,0 22,0 0,25 5,0 50,0
16	Paßmarke	4,0 4,0
17	Wasserlauf (mit Angabe des Fließrichtung) - bis 1 m einlinig	3,5 Lichtwasser 0,25 1,5 6,0 2,0
	- ab 1 m zweilinig	Lichtwasser

ČESKO-NĚMECKÉ STÁTNÍ HRANICE
část Svobodný stát Bavorsko

TSCHECHISCH-DEUTSCHE STAATSGRENZE
Teil Freistaat Bayern

VYSVĚTLIVKY

ERLÄUTERUNGSBLATT

List č. / Blatt Nr. 15

Hraniční nárys

číslo	předmět	mapová značka
18	most, lávka	
19	propust	
20	silnice, cesta	
21	železnice	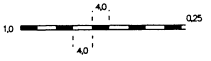
22	popis silnic a železnic (směry)	
23	obytná budova	
24	vedlejší budova	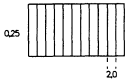

Grenzhandriß

Nr.	Gegenstand	Kartenzeichen
18	Brücke, Steg	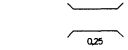
19	Durchlaß	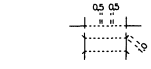
20	Straße, Weg	
21	Bahnlinie	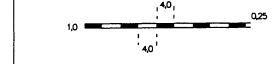
22	Beschriftung der Straßen und Eisenbahnen (Richtungen)	
23	Wohngebäude	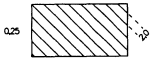
24	Nebengebäude	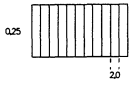

ČESKO-NĚMECKÉ STÁTNÍ HRANICE
část Svobodný stát Bavorsko

TSCHECHISCH-DEUTSCHE STAATSGRENZE
Teil Freistaat Bayern

POPIS STÁTNÍCH HRANIC

BESCHREIBUNG DER STAATSGRENZE

Hraniční úsek
Grenzabschnitt II

List č.
Blatt Nr. 1

Hraniční znak Grenzzeichen				Průběh státních hranic Verlauf der Staatsgrenze	Hraniční mapa Grenzkarte List č. Blatt Nr.	Poznámka Bemerkung
Číslo Nummer	Iniciály Initialen	Vyznačení Vermarkung	Poloha Lage			
1	2	3	4	5	6	7
II/1	C,DB	Kámen letopočet "1844" Stein Jahreszahl "1844"	Na hraničním přechodu Aš - Selb, u severozápadního okraje silnice Am Grenzübergang Aš/Asch - Selb, am nordwestlichen Straßenrand	Přímočaře až k hraničnímu znaku č. 2, přes silnici Geradlinig bis zum Grenzzeichen Nr. 2, die Straße überquerend	1	Státní hranice probíhají východním směrem Die Staatsgrenze verläuft in östlicher Richtung
2	C,DB	Kámen Stein	Na hraničním přechodu Aš - Selb, u jihovýchodního okraje silnice Am Grenzübergang Aš/Asch - Selb, am südöstlichen Straßenrand	Přímočaře až k hraničnímu znaku č. 2/0/1, podél okraje lesa Geradlinig bis zum Grenzzeichen Nr. 2/0/1, entlang des Waldrandes		
2/0/1	C,D	Kámen Stein	Na okraji lesa, u východního okraje cesty Am Waldrand, am östlichen Straßenrand	Přímočaře až k hraničnímu znaku č. 2/1, podél cesty Geradlinig bis zum Grenzzeichen Nr. 2/1, entlang eines Weges		
2/1	C,DB	Kámen Stein	Na okraji lesa, u východního okraje cesty Am Waldrand, am östlichen Straßenrand	Přímočaře až k hraničnímu znaku č. 2/1/0/1, podél okraje lesa Geradlinig bis zum Grenzzeichen Nr. 2/1/0/1, entlang des Waldrandes		
2/1/0/1	C,D	Kámen Stein	Na okraji lesa Am Waldrand	Přímočaře až k hraničnímu znaku č. 2/1/0/2, podél okraje lesa Geradlinig bis zum Grenzzeichen Nr. 2/1/0/2, entlang des Waldrandes		
2/1/0/2	C,D	Kámen Stein	Na okraji lesa Am Waldrand	Přímočaře až k hraničnímu znaku č. 2/1/0/3 Geradlinig bis zum Grenzzeichen Nr. 2/1/0/3		

ČESKO-NĚMECKÉ STÁTNÍ HRANICE
část Svobodný stát Bavorsko

TSCHECHISCH-DEUTSCHE STAATSGRENZE
Teil Freistaat Bayern

POPIS STÁTNÍCH HRANIC

BESCHREIBUNG DER STAATSGRENZE

Hraniční úsek / Grenzabschnitt: II

List č. / Blatt Nr.: 2

Hraniční znak Grenzzeichen				Průběh státních hranic Verlauf der Staatsgrenze	Hraniční mapa Grenzkarte	Poznámka
Číslo Nummer	Iniciály Initialen	Vyznačení Vermarkung	Poloha Lage		List č. Blatt Nr.	Bemerkung
1	2	3	4	5	6	7
2/1/0/3	C,D	Kámen Stein	Na louce Auf einer Wiese	Přímočaře až k hraničnímu znaku č. 2/1/0/4 Geradlinig bis zum Grenzzeichen Nr. 2/1/0/4	1	
2/1/0/4	C,D	Kámen Stein	Na louce Auf der Wiese	Přímočaře až k hraničnímu znaku č. 2/1/0/5 Geradlinig bis zum Grenzzeichen Nr. 2/1/0/5		
2/1/0/5	C,D	Kámen Stein	Na západním okraji lesa, na horním okraji svahu Am Westrand eines Waldes, auf einer Böschungsoberkante	Přímočaře až k hraničnímu znaku č. 2/1/0/6 Geradlinig bis zum Grenzzeichen Nr. 2/1/0/6		
2/1/0/6	C,D	Kámen Stein	V lese Im Wald	Přímočaře až k hraničnímu znaku č. 2/2 Geradlinig bis zum Grenzzeichen Nr. 2/2		
2/2	C,DB	Kámen Stein	V lese, severozápadně od železničního hraničního přechodu Aš - Selb Im Wald, nordwestlich des Eisenbahn-grenzüberganges Aš/Asch - Selb	Přímočaře až k hraničnímu znaku č. 2/3, přes železnici Geradlinig bis zum Grenzzeichen Nr. 2/3, die Eisenbahn überquerend		

ČESKO-NĚMECKÉ STÁTNÍ HRANICE
část Svobodný stát Bavorsko

TSCHECHISCH-DEUTSCHE STAATSGRENZE
Teil Freistaat Bayern

POPIS STÁTNÍCH HRANIC

BESCHREIBUNG DER STAATSGRENZE

Hraniční úsek
Grenzabschnitt II

List č.
Blatt Nr. 3

Hraniční znak Grenzzeichen				Průběh státních hranic Verlauf der Staatsgrenze	Hraniční mapa Grenzkarte List č. Blatt Nr.	Poznámka Bemerkung
Číslo Nummer	Iniciály Initialen	Vyznačení Vermarkung	Poloha Lage			
1	2	3	4	5	6	7
2/3	C,DB	Kámen Stein	V lese, jihovýchodně od železničního hraničního přechodu Aš - Selb, u horní hrany svahu Im Wald, südöstlich des Eisenbahn-grenzüberganges Aš/Asch - Selb, auf einer Böschungsoberkante	Přímočaře až k hraničnímu znaku č. 2/3/0/1 Geradlinig bis zum Grenzzeichen Nr. 2/3/0/1	1	
2/3/0/1	C,D	Kámen Stein	V lese Im Wald	Přímočaře až k hraničnímu znaku č. 2/3/0/2 Geradlinig bis zum Grenzzeichen Nr. 2/3/0/2		
2/3/0/2	C,D	Kámen Stein	V lese Im Wald	Přímočaře až k hraničnímu znaku č. 2/4, podél okraje lesa Geradlinig bis zum Grenzzeichen Nr. 2/4, entlang eines Waldrandes		
2/4	C,DB	Kámen Stein	Na okraji lesa Am Waldrand	Přímočaře až k hraničnímu znaku č. 2/4/0/1, podél okraje lesa Geradlinig bis zum Grenzzeichen Nr. 2/4/0/1, entlang des Waldrandes		
2/4/0/1	C,D	Kámen Stein	Na okraji lesa Am Waldrand	Přímočaře až k hraničnímu znaku č. 2/4/0/2, podél okraje lesa Geradlinig bis zum Grenzzeichen Nr. 2/4/0/2, entlang des Waldrandes		
2/4/0/2	C,D	Kámen Stein	Na okraji lesa Am Waldrand	Přímočaře až k hraničnímu znaku č. 2/5, podél okraje lesa Geradlinig bis zum Grenzzeichen Nr. 2/5, entlang des Waldrandes		

ČESKO-NĚMECKÉ STÁTNÍ HRANICE
část Svobodný stát Bavorsko

TSCHECHISCH-DEUTSCHE STAATSGRENZE
Teil Freistaat Bayern

POPIS STÁTNÍCH HRANIC

BESCHREIBUNG DER STAATSGRENZE

Hraniční úsek
Grenzabschnitt II

List č.
Blatt Nr. 4

Hraniční znak Grenzzeichen				Průběh státních hranic Verlauf der Staatsgrenze	Hraniční mapa Grenzkarte List č. Blatt Nr.	Poznámka Bemerkung
Číslo Nummer	Iniciály Initialen	Vyznačení Vermarkung	Poloha Lage			
1	2	3	4	5	6	7
2/5	C,DB	Kámen Stein	Na okraji lesa Am Waldrand	Přímočaře až k hraničnímu znaku č. 2/5/0/1, podél okraje lesa Geradlinig bis zum Grenzzeichen Nr. 2/5/0/1, entlang des Waldrandes	1	Státní hranice probíhají jižním směrem převážně střednicí Račího potoka Die Staatsgrenze verläuft in südlicher Richtung, überwiegend in der Mitte des Selbbaches
2/5/0/1	C,D	Kámen Stein	Na okraji lesa Am Waldrand	Přímočaře až k hraničnímu znaku č. 2/6, podél okraje lesa Geradlinig bis zum Grenzzeichen Nr. 2/6, entlang des Waldrandes		
2/6	C,DB	Kámen Stein	Na okraji lesa, na pravém břehu Račího potoka, severozápadně od můstku Am Waldrand, am rechten Ufer des Selbbaches, nordwestlich einer kleinen Brücke	Podél přímé spojnice mezi hraničními znaky č. 2/6 C/DB a č. 2/6 C až k průsečíku se střednicí Račího potoka; od tohoto bodu státních hranic střednicí Račího potoka po směru toku		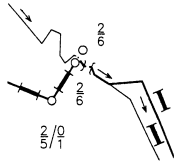
2/6	C	Kámen Stein	Na okraji močálu, na levém břehu Račího potoka, severovýchodně od můstku Am Sumpfrand, am linken Ufer des Selbbaches, nordöstlich der kleinen Brücke	Entlang der geraden Verbindungslinie zwischen den Grenzzeichen Nr. 2/6 C/DB und Nr. 2/6 C bis zum Schnitt mit der Mittellinie des Selbbaches; von diesem Grenzpunkt in der Mitte des Selbbaches bachabwärts		
2/7	DB	Kámen Stein	Na louce, na pravém břehu Račího potoka Auf einer Wiese, am rechten Ufer des Selbbaches	Střednicí Račího potoka po směru toku In der Mitte des Selbbaches bachabwärts		

ČESKO-NĚMECKÉ STÁTNÍ HRANICE
část Svobodný stát Bavorsko

TSCHECHISCH-DEUTSCHE STAATSGRENZE
Teil Freistaat Bayern

POPIS STÁTNÍCH HRANIC

BESCHREIBUNG DER STAATSGRENZE

Hraniční úsek
Grenzabschnitt II

List č.
Blatt Nr. 5

Hraniční znak Grenzzeichen				Průběh státních hranic Verlauf der Staatsgrenze	Hraniční mapa Grenzkarte List č. Blatt Nr.	Poznámka Bemerkung
Číslo Nummer	Iniciály Initialen	Vyznačení Vermarkung	Poloha Lage			
1	2	3	4	5	6	7
2/8	C	Kámen Stein	Na okraji lesa, na levém břehu Račího potoka Am Waldrand, am linken Ufer des Selbbaches	Střednicí Račího potoka po směru toku	1,2	
2/9	DB	Kámen Stein	Na louce, na pravém břehu Račího potoka Auf der Wiese, am rechten Ufer des Selbbaches	In der Mitte des Selbbaches bachabwärts	2	
2/10	C	Kámen Stein	Na okraji močálu, na levém břehu Račího potoka Am Sumpfrand, am linken Ufer des Selbbaches	Střednicí Račího potoka po směru toku až k průsečíku s přímou spojnicí mezi hraničními znaky č. 3 C a č. 3 DB In der Mitte des Selbbaches bachabwärts bis zum Schnitt mit der geraden Verbindungslinie zwischen den Grenzzeichen Nr. 3 C und Nr. 3 DB		
3	C	Kámen Stein	Na okraji močálu, na levém břehu Račího potoka Am Sumpfrand, am linken Ufer des Selbbaches	Podél přímé spojnice mezi hraničními znaky č. 3 C a č. 3 až k jejímu středu; od tohoto bodu státních hranic přímočaře až k hraničnímu znaku č. 3/0/1		Státní hranice probíhají východním směrem Die Staatsgrenze verläuft in östlicher Richtung 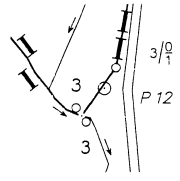
3	DB	Kámen Stein	Na okraji lesa, na pravém břehu Račího potoka Am Waldrand, am rechten Ufer des Selbbaches	Entlang der geraden Verbindungslinie zwischen den Grenzzeichen Nr. 3 C und Nr. 3 DB bis zu ihrer Mitte; von diesem Grenzpunkt geradlinig bis zum Grenzzeichen Nr. 3/0/1		

ČESKO-NĚMECKÉ STÁTNÍ HRANICE
část Svobodný stát Bavorsko

TSCHECHISCH-DEUTSCHE STAATSGRENZE
Teil Freistaat Bayern

POPIS STÁTNÍCH HRANIC

BESCHREIBUNG DER STAATSGRENZE

Hraniční úsek
Grenzabschnitt II

List č.
Blatt Nr. 6

Hraniční znak Grenzzeichen				Průběh státních hranic Verlauf der Staatsgrenze	Hraniční mapa Grenzkarte List č. Blatt Nr.	Poznámka Bemerkung
Číslo Nummer	Iniciály Initialen	Vyznačení Vermarkung	Poloha Lage			
1	2	3	4	5	6	7
3/0/1	C,D	Kámen Stein	Na okraji močálu, u severozápadního okraje cesty Am Sumpfrand, am Nordwestrand eines Weges	Přímočaře až k hraničnímu znaku č. 3/0/2, podél cesty Geradlinig bis zum Grenzzeichen Nr. 3/0/2, entlang des Weges	2	
3/0/2	C,D	Kámen Stein	Na okraji močálu, u severozápadního okraje cesty Am Sumpfrand, am Nordwestrand des Weges	Přímočaře až k hraničnímu znaku č. 3/0/3, podél cesty Geradlinig bis zum Grenzzeichen Nr. 3/0/3, entlang des Weges		
3/0/3	C,D	Kámen Stein	Na okraji močálu, u severozápadního okraje cesty Am Sumpfrand, am Nordwestrand des Weges	Přímočaře až k hraničnímu znaku č. 3/0/4, podél cesty Geradlinig bis zum Grenzzeichen Nr. 3/0/4, entlang des Weges		
3/0/4	C,D	Kámen Stein	Na levém břehu potoka, u severozápadního okraje cesty Am linken Ufer eines Baches, am Nordwestrand des Weges	Přímočaře až k hraničnímu znaku č. 3/0/5, podél potoka Geradlinig bis zum Grenzzeichen Nr. 3/0/5, entlang des Baches		
3/0/5	C,D	Kámen Stein	Na louce, na levém břehu potoka Auf einer Wiese, am linken Ufer des Baches	Přímočaře až k hraničnímu znaku č. 3/0/6, podél potoka Geradlinig bis zum Grenzzeichen Nr. 3/0/6, entlang des Baches		

ČESKO-NĚMECKÉ STÁTNÍ HRANICE
část Svobodný stát Bavorsko

TSCHECHISCH-DEUTSCHE STAATSGRENZE
Teil Freistaat Bayern

POPIS STÁTNÍCH HRANIC

BESCHREIBUNG DER STAATSGRENZE

Hraniční úsek / Grenzabschnitt II

List č. / Blatt Nr. 7

Hraniční znak Grenzzeichen				Průběh státních hranic Verlauf der Staatsgrenze	Hraniční mapa Grenzkarte List č. Blatt Nr.	Poznámka Bemerkung
Číslo Nummer	Iniciály Initialen	Vyznačení Vermarkung	Poloha Lage			
1	2	3	4	5	6	7
3/0/6	C,D	Kámen Stein	Na louce, na levém břehu potoka Auf der Wiese, am linken Ufer des Baches	Přímočaře až k hraničnímu znaku č. 3/1, podél potoka Geradlinig bis zum Grenzzeichen Nr. 3/1, entlang des Baches	2	
3/1	C,DB	Kámen Stein	Na louce, na levém břehu potoka Auf der Wiese, am linken Ufer des Baches	Přímočaře až k hraničnímu znaku č. 3/1/0/1, podél okraje lesa Geradlinig bis zum Grenzzeichen Nr. 3/1/0/1, entlang des Waldrandes		
3/1/0/1	C,D	Kámen Stein	Na okraji lesa Am Waldrand	Přímočaře až k hraničnímu znaku č. 3/1/0/2, podél okraje lesa Geradlinig bis zum Grenzzeichen Nr. 3/1/0/2, entlang des Waldrandes		
3/1/0/2	C,D	Kámen Stein	Na okraji lesa Am Waldrand	Přímočaře až k hraničnímu znaku č. 3/2, podél okraje lesa Geradlinig bis zum Grenzzeichen Nr. 3/2, entlang des Waldrandes		
3/2	C,DB	Kámen Stein	Na okraji lesa, u horního okraje svahu Am Waldrand, an einer Böschungs-oberkante	Přímočaře až k hraničnímu znaku č. 3/3, podél okraje lesa Geradlinig bis zum Grenzzeichen Nr. 3/3, entlang des Waldrandes		
3/3	C,DB	Kámen Stein	Na okraji lesa Am Waldrand	Přímočaře až k hraničnímu znaku č. 3/4, podél okraje lesa Geradlinig bis zum Grenzzeichen Nr. 3/4, entlang des Waldrandes		

ČESKO-NĚMECKÉ STÁTNÍ HRANICE
část Svobodný stát Bavorsko

TSCHECHISCH-DEUTSCHE STAATSGRENZE
Teil Freistaat Bayern

POPIS STÁTNÍCH HRANIC

BESCHREIBUNG DER STAATSGRENZE

Hraniční úsek
Grenzabschnitt II

List č.
Blatt Nr. 8

Hraniční znak Grenzzeichen				Průběh státních hranic Verlauf der Staatsgrenze	Hraniční mapa Grenzkarte List č. Blatt Nr.	Poznámka Bemerkung
Číslo Nummer	Iniciály Initialen	Vyznačení Vermarkung	Poloha Lage			
1	2	3	4	5	6	7
3/4	C,DB	Kámen Stein	Na okraji lesa, na kupě Am Waldrand, auf einer Kuppe	Přímočaře až k hraničnímu znaku č. 3/4/0/1, podél okraje lesa, přes příkop Geradlinig bis zum Grenzzeichen Nr. 3/4/0/1, entlang des Waldrandes, einen Graben überquerend	2	
3/4/0/1	C,D	Kámen Stein	Na okraji lesa, u horní hrany svahu Am Waldrand, an einer Böschungsoberkante	Přímočaře až k hraničnímu znaku č. 3/5, podél okraje lesa Geradlinig bis zum Grenzzeichen Nr. 3/5, entlang des Waldrandes		
3/5	C,DB	Kámen Stein	Na okraji lesa Am Waldrand	Přímočaře až k hraničnímu znaku č. 3/5/0/1, podél okraje lesa Geradlinig bis zum Grenzzeichen Nr. 3/5/0/1, entlang des Waldrandes		
3/5/0/1	C,D	Kámen Stein	Na okraji lesa Am Waldrand	Přímočaře až k hraničnímu znaku č. 3/6, podél okraje lesa Geradlinig bis zum Grenzzeichen Nr. 3/6, entlang des Waldrandes		
3/6	C,DB	Kámen Stein	Na okraji lesa Am Waldrand	Přímočaře až k hraničnímu znaku č. 3/6/0/1, podél okraje lesa Geradlinig bis zum Grenzzeichen Nr. 3/6/0/1, entlang des Waldrandes		
3/6/0/1	C,D	Kámen Stein	Na okraji lesa Am Waldrand	Přímočaře až k hraničnímu znaku č. 3/6/0/2, podél okraje lesa Geradlinig bis zum Grenzzeichen Nr. 3/6/0/2, entlang des Waldrandes		

ČESKO-NĚMECKÉ STÁTNÍ HRANICE
část Svobodný stát Bavorsko

TSCHECHISCH-DEUTSCHE STAATSGRENZE
Teil Freistaat Bayern

POPIS STÁTNÍCH HRANIC

BESCHREIBUNG DER STAATSGRENZE

Hraniční úsek / Grenzabschnitt II

List č. / Blatt Nr. 9

Hraniční znak Grenzzeichen				Průběh státních hranic Verlauf der Staatsgrenze	Hraniční mapa Grenzkarte List č. Blatt Nr.	Poznámka Bemerkung
Číslo Nummer	Iniciály Initialen	Vyznačení Vermarkung	Poloha Lage			
1	2	3	4	5	6	7
3/6/0/2	C,D	Kámen Stein	Na okraji lesa, na dolní hraně náspu, východně od cesty Am Waldrand, an einer Böschungsunterkante, östlich eines Weges	Přímočaře až k hraničnímu znaku č. 3/6/0/3, podél cesty Geradlinig bis zum Grenzzeichen Nr. 3/6/0/3, entlang des Weges	2	
3/6/0/3	C,D	Kámen Stein	V lese, ve svahu, východně od cesty Im Wald, an der Böschung, östlich des Weges	Přímočaře až k hraničnímu znaku č. 3/7, podél cesty Geradlinig bis zum Grenzzeichen Nr. 3/7, entlang des Weges		
3/7	C,DB	Kámen Stein	Na okraji lesa, u dolní hrany náspu, východně od cesty Am Waldrand, an der Böschungsunterkante, östlich des Weges	Přímočaře až k hraničnímu znaku č. 3/7/0/1, částečně podél okraje lesa Geradlinig bis zum Grenzzeichen Nr. 3/7/0/1, teilweise entlang des Waldrandes		
3/7/0/1	C,D	Kámen Stein	Na louce Auf einer Wiese	Přímočaře až k hraničnímu znaku č. 3/7/0/2 Geradlinig bis zum Grenzzeichen Nr. 3/7/0/2		
3/7/0/2	C,D	Kámen Stein	Na louce Auf der Wiese	Přímočaře až k hraničnímu znaku č. 3/8 Geradlinig bis zum Grenzzeichen Nr. 3/8		
3/8	C,DB	Kámen Stein	Na louce Auf der Wiese	Přímočaře až k hraničnímu znaku č. 3/8/0/1 Geradlinig bis zum Grenzzeichen Nr. 3/8/0/1		

ČESKO-NĚMECKÉ STÁTNÍ HRANICE
část Svobodný stát Bavorsko

TSCHECHISCH-DEUTSCHE STAATSGRENZE
Teil Freistaat Bayern

POPIS STÁTNÍCH HRANIC

BESCHREIBUNG DER STAATSGRENZE

Hraniční úsek / Grenzabschnitt II

List č. / Blatt Nr. 10

Hraniční znak Grenzzeichen				Průběh státních hranic Verlauf der Staatsgrenze	Hraniční mapa Grenzkarte List č. Blatt Nr.	Poznámka Bemerkung
Číslo Nummer	Iniciály Initialen	Vyznačení Vermarkung	Poloha Lage			
1	2	3	4	5	6	7
3/8/0/1	C,D	Kámen Stein	Na louce Auf der Wiese	Přímočaře až k hraničnímu znaku č. 3/8/0/2 Geradlinig bis zum Grenzzeichen Nr. 3/8/0/2	2	
3/8/0/2	C,D	Kámen Stein	Na louce Auf der Wiese	Přímočaře až k hraničnímu znaku č. 3/8/0/3 Geradlinig bis zum Grenzzeichen Nr. 3/8/0/3	2,3	
3/8/0/3	C,D	Kámen Stein	Na louce Auf der Wiese	Přímočaře až k hraničnímu znaku č. 3/8/0/4 Geradlinig bis zum Grenzzeichen Nr. 3/8/0/4		
3/8/0/4	C,D	Kámen Stein	Na louce Auf der Wiese	Přímočaře až k hraničnímu znaku č. 3/8/0/5 Geradlinig bis zum Grenzzeichen Nr. 3/8/0/5		
3/8/0/5	C,D	Kámen Stein	Na louce, na pravém břehu Kopřivového potoka Auf der Wiese, am rechten Ufer des Nesselbaches	Přímočaře až k bodu státních hranic uprostřed mezi hraničními znaky č. 4 C a č. 4 DB Geradlinig bis zum Grenzpunkt in der Mitte zwischen den Grenzzeichen Nr. 4 C und Nr. 4 DB		

ČESKO-NĚMECKÉ STÁTNÍ HRANICE
část Svobodný stát Bavorsko

TSCHECHISCH-DEUTSCHE STAATSGRENZE
Teil Freistaat Bayern

POPIS STÁTNÍCH HRANIC

BESCHREIBUNG DER STAATSGRENZE

Hraniční úsek / Grenzabschnitt II

List č. / Blatt Nr. 11

Hraniční znak Grenzzeichen				Průběh státních hranic Verlauf der Staatsgrenze	Hraniční mapa Grenzkarte List č. Blatt Nr.	Poznámka Bemerkung
Číslo Nummer	Iniciály Initialen	Vyznačení Vermarkung	Poloha Lage			
1	2	3	4	5	6	7
4	C	Kámen Stein	V lese, na levém břehu Kopřivového potoka Im Wald, am linken Ufer des Nesselbaches	Podél přímé spojnice mezi hraničními znaky č. 4 C a č. 4 DB až k průsečíku se střednicí Kopřivového potoka; od tohoto bodu státních hranic střednicí Kopřivového potoka po směru toku		Státní hranice probíhají jihozápadním směrem střednicí Kopřivového potoka Die Staatsgrenze verläuft in südwestlicher Richtung in der Mitte des Nesselbaches 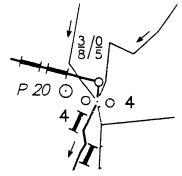
4	DB	Kámen Stein	Na louce, na pravém břehu Kopřivového potoka Auf der Wiese, am rechten Ufer des Nesselbaches	Entlang der geraden Verbindungslinie zwischen den Grenzzeichen Nr. 4 C und Nr. 4 DB bis zum Schnitt mit der Mittellinie des Nesselbaches; von diesem Grenzpunkt in der Mitte des Nesselbaches bachabwärts	2,3	
4/1	C	Kámen Stein	U okraje bažiny, na levém břehu Kopřivového potoka Am Sumpfrand, am linken Ufer des Nesselbaches	Střednicí Kopřivového potoka po směru toku		
4/2	DB	Kámen Stein	Na louce, na pravém břehu Kopřivového potoka Auf der Wiese, am rechten Ufer des Nesselbaches	In der Mitte des Nesselbaches bachabwärts	3	

ČESKO-NĚMECKÉ STÁTNÍ HRANICE
část Svobodný stát Bavorsko

TSCHECHISCH-DEUTSCHE STAATSGRENZE
Teil Freistaat Bayern

POPIS STÁTNÍCH HRANIC

BESCHREIBUNG DER STAATSGRENZE

Hraniční úsek
Grenzabschnitt II

List č.
Blatt Nr. 12

Hraniční znak Grenzzeichen				Průběh státních hranic Verlauf der Staatsgrenze	Hraniční mapa Grenzkarte List č. Blatt Nr.	Poznámka Bemerkung
Číslo Nummer	Iniciály Initialen	Vyznačení Vermarkung	Poloha Lage			
1	2	3	4	5	6	7
4/3	C	Kámen Stein	Na okraji lesa, na levém břehu Kopřivového potoka Am Waldrand, am linken Ufer des Nesselbaches	Střednicí Kopřivového potoka po směru toku až k průsečíku se střednicí Račího potoka; od tohoto bodu státních hranic střednicí Račího potoka po směru toku až k průsečíku s přímou spojnicí mezi hraničními znaky č. 4/4 DB a č. 4/4 C/DB In der Mitte des Nesselbaches bachabwärts bis zum Schnitt mit der Mittellinie des Selbbaches; von diesem Grenzpunkt in der Mitte des Selbbaches bachabwärts bis zum Schnitt mit der Verbindungslinie zwischen den Grenzzeichen Nr. 4/4 DB und Nr. 4/4 C/DB	3	
4/4	DB	Kámen Stein	Na okraji bažin, na pravém břehu Račího potoka Am Sumpfrand, am rechten Ufer des Selbbaches	Podél přímé spojnice mezi hraničními znaky č. 4/4 DB a č. 4/4 C/DB až k hraničnímu znaku č. 4/4 C/DB Entlang der geraden Verbindungslinie zwischen den Grenzzeichen Nr. 4/4 DB und Nr. 4/4 C/DB bis zum Grenzzeichen Nr. 4/4 C/DB		
4/4	C,DB	Kámen Stein	V bažině, na levém břehu Račího potoka Im Sumpf, am linken Ufer des Selbbaches	Přímočaře až k hraničnímu znaku č. 4/4/0/1 Geradlinig bis zum Grenzzeichen Nr. 4/4/0/1		Státní hranice probíhají východním směrem do mírného svahu Die Staatsgrenze verläuft allmählich steigend in östlicher Richtung 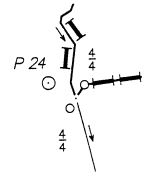
4/4/0/1	C,D	Kámen Stein	V bažině Im Sumpf	Přímočaře až k hraničnímu znaku č. 4/4/0/2 Geradlinig bis zum Grenzzeichen Nr. 4/4/0/2		
4/4/0/2	C,D	Kámen Stein	Na okraji lesa Am Waldrand	Přímočaře až k hraničnímu znaku č. 4/5 Geradlinig bis zum Grenzzeichen Nr. 4/5		

ČESKO-NĚMECKÉ STÁTNÍ HRANICE
část Svobodný stát Bavorsko

TSCHECHISCH-DEUTSCHE STAATSGRENZE
Teil Freistaat Bayern

POPIS STÁTNÍCH HRANIC

BESCHREIBUNG DER STAATSGRENZE

Hraniční úsek
Grenzabschnitt II

List č.
Blatt Nr. 13

Hraniční znak Grenzzeichen				Průběh státních hranic Verlauf der Staatsgrenze	Hraniční mapa Grenzkarte List č. Blatt Nr.	Poznámka Bemerkung
Číslo Nummer	Iniciály Initialen	Vyznačení Vermarkung	Poloha Lage			
1	2	3	4	5	6	7
4/5	C,DB	Kámen Stein	Na okraji lesa Am Waldrand	Přímočaře až k hraničnímu znaku č. 4/5/0/1 Geradlinig bis zum Grenzzeichen Nr. 4/5/0/1	3	
4/5/0/1	C,D	Kámen Stein	Na okraji lesa Am Waldrand	Přímočaře až k hraničnímu znaku č. 4/6 Geradlinig bis zum Grenzzeichen Nr. 4/6		
4/6	C,DB	Kámen Stein	Na okraji lesa Am Waldrand	Přímočaře až k hraničnímu znaku č. 4/6/0/1 Geradlinig bis zum Grenzzeichen Nr. 4/6/0/1		
4/6/0/1	C,D	Kámen Stein	Na okraji lesa Am Waldrand	Přímočaře až k hraničnímu znaku č. 4/7 Geradlinig bis zum Grenzzeichen Nr. 4/7		
4/7	C,DB	Kámen Stein	Na okraji lesa Am Waldrand	Přímočaře až k hraničnímu znaku č. 4/7/0/1 Geradlinig bis zum Grenzzeichen Nr. 4/7/0/1		
4/7/0/1	C,D	Kámen Stein	Na okraji lesa Am Waldrand	Přímočaře až k hraničnímu znaku č. 4/7/0/2 Geradlinig bis zum Grenzzeichen Nr. 4/7/0/2		
4/7/0/2	C,D	Kámen Stein	Na okraji lesa Am Waldrand	Přímočaře až k hraničnímu znaku č. 4/8 Geradlinig bis zum Grenzzeichen Nr. 4/8		

ČESKO-NĚMECKÉ STÁTNÍ HRANICE
část Svobodný stát Bavorsko

TSCHECHISCH-DEUTSCHE STAATSGRENZE
Teil Freistaat Bayern

POPIS STÁTNÍCH HRANIC

BESCHREIBUNG DER STAATSGRENZE

Hraniční úsek / Grenzabschnitt II

List č. / Blatt Nr. 14

Hraniční znak Grenzzeichen				Průběh státních hranic Verlauf der Staatsgrenze	Hraniční mapa Grenzkarte List č. Blatt Nr.	Poznámka Bemerkung
Číslo Nummer	Iniciály Initialen	Vyznačení Vermarkung	Poloha Lage			
1	2	3	4	5	6	7
4/8	C,DB	Kámen Stein	Na okraji lesa Am Waldrand	Přímočaře až k hraničnímu znaku č. 4/8/0/1 Geradlinig bis zum Grenzzeichen Nr. 4/8/0/1	3	
4/8/0/1	C,D	Kámen Stein	Na okraji lesa Am Waldrand	Přímočaře až k hraničnímu znaku č. 4/9 Geradlinig bis zum Grenzzeichen Nr. 4/9	3,4	
4/9	C,DB	Kámen Stein	Na louce, mezi dvěma ploty Auf einer Wiese, zwischen zwei Zäunen	Přímočaře až k hraničnímu znaku č. 4/9/0/1, podél plotu Geradlinig bis zum Grenzzeichen Nr. 4/9/0/1, entlang eines Zaunes		
4/9/0/1	C,D	Kámen Stein	Na louce, jihovýchodně od plotu Auf der Wiese, südöstlich des Zaunes	Přímočaře až k hraničnímu znaku č. 4/9/0/2, podél plotu Geradlinig bis zum Grenzzeichen Nr. 4/9/0/2, entlang des Zaunes		
4/9/0/2	C,D	Kámen Stein	Na okraji louky, jihovýchodně od plotu Am Wiesenrand, südöstlich des Zaunes	Přímočaře až k hraničnímu znaku č. 4/9/0/3, podél plotu Geradlinig bis zum Grenzzeichen Nr. 4/9/0/3, entlang des Zaunes		
4/9/0/3	C,D	Kámen Stein	U okraje louky, jihovýchodně od plotu Am Wiesenrand, südöstlich des Zaunes	Přímočaře až k hraničnímu znaku č. 4/10, podél plotu Geradlinig bis zum Grenzzeichen Nr. 4/10, entlang des Zaunes		

ČESKO-NĚMECKÉ STÁTNÍ HRANICE
část Svobodný stát Bavorsko

TSCHECHISCH-DEUTSCHE STAATSGRENZE
Teil Freistaat Bayern

POPIS STÁTNÍCH HRANIC

BESCHREIBUNG DER STAATSGRENZE

Hraniční úsek / Grenzabschnitt II

List č. / Blatt Nr. 15

Hraniční znak Grenzzeichen				Průběh státních hranic Verlauf der Staatsgrenze	Hraniční mapa Grenzkarte List č. Blatt Nr.	Poznámka Bemerkung
Číslo Nummer	Iniciály Initialen	Vyznačení Vermarkung	Poloha Lage			
1	2	3	4	5	6	7
4/10	C,DB	Kámen Stein	U okraje louky, u rohu plotu Am Wiesenrand, an der Ecke des Zaunes	Přímočaře až k hraničnímu znaku č. 4/10/0/1, podél plotu Geradlinig bis zum Grenzzeichen Nr. 4/10/0/1, entlang des Zaunes	3,4	Státní hranice probíhají jihovýchodním směrem Die Staatsgrenze verläuft in südöstlicher Richtung
4/10/0/1	C,D	Kámen Stein	U okraje louky, jihozápadně od plotu Am Wiesennrand, südwestlich des Zaunes	Přímočaře až k hraničnímu znaku č. 4/10/0/2, podél plotu Geradlinig bis zum Grenzzeichen Nr. 4/10/0/2, entlang des Zaunes		
4/10/0/2	C,D	Kámen Stein	U okraje louky, jihozápadně od plotu Am Wiesenrand, südwestlich des Zaunes	Přímočaře až k hraničnímu znaku č. 4/10/0/3, podél plotu Geradlinig bis zum Grenzzeichen Nr. 4/10/0/3, entlang des Zaunes		
4/10/0/3	C,D	Kámen Stein	U okraje louky, západně od plotu Am Wiesenrand, westlich des Zaunes	Přímočaře až k hraničnímu znaku č. 4/10/0/4, podél plotu Geradlinig bis zum Grenzzeichen Nr. 4/10/0/4, entlang des Zaunes		
4/10/0/4	C,D	Kámen Stein	Na louce, západně od plotu Auf der Wiese, westlich des Zaunes	Přímočaře až k hraničnímu znaku č. 4/11, podél plotu Geradlinig bis zum Grenzzeichen Nr. 4/11, entlang des Zaunes		
4/11	C,DB	Kámen Stein	U okraje louky, západně od plotu Am Wiesenrand, westlich des Zaunes	Přímočaře až k hraničnímu znaku č. 4/11/0/1, podél plotu Geradlinig bis zum Grenzzeichen Nr. 4/11/0/1, entlang des Zaunes		

ČESKO-NĚMECKÉ STÁTNÍ HRANICE
část Svobodný stát Bavorsko

TSCHECHISCH-DEUTSCHE STAATSGRENZE
Teil Freistaat Bayern

POPIS STÁTNÍCH HRANIC

BESCHREIBUNG DER STAATSGRENZE

Hraniční úsek / Grenzabschnitt: II

List č. / Blatt Nr.: 16

Hraniční znak Grenzzeichen				Průběh státních hranic Verlauf der Staatsgrenze	Hraniční mapa Grenzkarte List č. Blatt Nr.	Poznámka Bemerkung
Číslo Nummer	Iniciály Initialen	Vyznačení Vermarkung	Poloha Lage			
1	2	3	4	5	6	7
4/11/0/1	C,D	Kámen Stein	U okraje louky, jihozápadně od plotu Am Wiesenrand, südwestlich des Zaunes	Přímočaře až k hraničnímu znaku č. 5, podél plotu Geradlinig bis zum Grenzzeichen Nr. 5, entlang des Zaunes	4	
5	C,DB	Kámen Stein	U okraje louky, u jihozápadního rohu plotu, u severního okraje cesty Am Wiesenrand, an der südwestlichen Ecke des Zaunes, am Nordrand eines Weges	Přímočaře až k hraničnímu znaku č. 5/0/1, podél plotu a cesty Geradlinig bis zum Grenzzeichen Nr. 5/0/1, entlang des Zaunes und des Weges		Státní hranice probíhají východním směrem Die Staatsgrenze verläuft in östlicher Richtung
5/0/1	C,D	Kámen Stein	U severozápadního okraje cesty, jihovýchodně od plotu Am Nordwestrand des Weges, südöstlich des Zaunes	Přímočaře až k hraničnímu znaku č. 5/0/2, podél plotu a cesty Geradlinig bis zum Grenzzeichen Nr. 5/0/2, entlang des Zaunes und des Weges		
5/0/2	C,D	Kámen Stein	U severozápadního okraje cesty, cca 8 m severozápadně od budovy, jihovýchodně od plotu Am Nordwestrand des Weges, ca. 8 m nordwestlich eines Gebäudes, südöstlich des Zaunes	Přímočaře až k hraničnímu znaku č. 5/0/3, podél plotu a cesty Geradlinig bis zum Grenzzeichen Nr. 5/0/3, entlang des Zaunes und des Weges		

ČESKO-NĚMECKÉ STÁTNÍ HRANICE
část Svobodný stát Bavorsko

TSCHECHISCH-DEUTSCHE STAATSGRENZE
Teil Freistaat Bayern

POPIS STÁTNÍCH HRANIC

BESCHREIBUNG DER STAATSGRENZE

Hraniční úsek
Grenzabschnitt II

List č.
Blatt Nr. 17

Hraniční znak Grenzzeichen				Průběh státních hranic Verlauf der Staatsgrenze	Hraniční mapa Grenzkarte	Poznámka
Číslo Nummer	Iniciály Initialen	Vyznačení Vermarkung	Poloha Lage		List č. Blatt Nr.	Bemerkung
1	2	3	4	5	6	7
5/0/3	C,D	Kámen Stein	U severozápadního okraje cesty, cca 4 m severozápadně od budovy, jihovýchodně od plotu Am Nordwestrand des Weges, ca. 4 m nordwestlich eines Gebäudes, südöstlich des Zaunes	Přímočaře až k hraničnímu znaku č. 5/1, podél plotu a cesty Geradlinig bis zum Grenzzeichen Nr. 5/1, entlang des Zaunes und des Weges	4	
5/1	C,DB	Kámen Stein	U severozápadního okraje cesty, cca 5 m severozápadně od budovy, jihovýchodně od plotu Am Nordwestrand des Weges, ca. 5 m nordwestlich des Gebäudes, südöstlich des Zaunes	Přímočaře až k hraničnímu znaku č. 5/1/0/1, podél plotu a cesty Geradlinig bis zum Grenzzeichen Nr. 5/1/0/1, entlang des Zaunes und des Weges		
5/1/0/1	C,D	Kámen Stein	U severozápadního okraje cesty, jihovýchodně od plotu Am Nordwestrand des Weges, südöstlich des Zaunes	Přímočaře až k hraničnímu znaku č. 5/1/0/2, podél plotu a cesty Geradlinig bis zum Grenzzeichen Nr. 5/1/0/2, entlang des Zaunes und des Weges		
5/1/0/2	C,D	Kámen Stein	U severovýchodního okraje cesty, jižně od plotu Am Nordostrand des Weges, südlich des Zaunes	Přímočaře až k hraničnímu znaku č. 5/1/0/3, podél plotu a cesty Geradlinig bis zum Grenzzeichen Nr. 5/1/0/3, entlang des Zaunes und des Weges		
5/1/0/3	C,D	Kámen Stein	U severního okraje cesty, jižně od plotu Am Nordrand des Weges, südlich des Zaunes	Přímočaře až k hraničnímu znaku č. 5/1/0/4, podél plotu a cesty Geradlinig bis zum Grenzzeichen Nr. 5/1/0/4, entlang des Zaunes und des Weges		

ČESKO-NĚMECKÉ STÁTNÍ HRANICE
část Svobodný stát Bavorsko

TSCHECHISCH-DEUTSCHE STAATSGRENZE
Teil Freistaat Bayern

POPIS STÁTNÍCH HRANIC

BESCHREIBUNG DER STAATSGRENZE

Hraniční úsek / Grenzabschnitt II

List č. / Blatt Nr. 18

Hraniční znak Grenzzeichen				Průběh státních hranic Verlauf der Staatsgrenze	Hraniční mapa Grenzkarte	Poznámka Bemerkung
Číslo Nummer	Iniciály Initialen	Vyznačení Vermarkung	Poloha Lage		List č. Blatt Nr.	
1	2	3	4	5	6	7
5/1/0/4	C,D	Kámen Stein	U severního okraje cesty, jižně od plotu Am Nordrand des Weges, südlich des Zaunes	Přímočaře až k hraničnímu znaku č. 5/2, podél plotu a cesty Geradlinig bis zum Grenzzeichen Nr. 5/2, entlang des Zaunes und des Weges	4	
5/2	C,DB	Kámen Stein	U severního okraje cesty, jižně od plotu Am Nordrand des Weges, südlich des Zaunes	Přímočaře až k hraničnímu znaku č. 5/2/0/1, podél plotu a cesty Geradlinig bis zum Grenzzeichen Nr. 5/2/0/1, entlang des Zaunes und des Weges		Státní hranice probíhají jihovýchodním směrem Die Staatsgrenze verläuft in südöstlicher Richtung
5/2/0/1	C,D	Kámen Stein	U severního okraje cesty, jihozápadně od plotu Am Nordostrand des Weges, südwestlich des Zaunes	Přímočaře až k hraničnímu znaku č. 5/2/0/2, podél plotu a cesty Geradlinig bis zum Grenzzeichen Nr. 5/2/0/2, entlang des Zaunes und des Weges		
5/2/0/2	C,D	Kámen Stein	U severovýchodního okraje cesty, jihozápadně od plotu Am Nordostrand des Weges, südwestlich des Zaunes	Přímočaře až k hraničnímu znaku č. 5/2/0/3, podél plotu a cesty Geradlinig bis zum Grenzzeichen Nr. 5/2/0/3, entlang des Zaunes und Weges		
5/2/0/3	C,D	Kámen Stein	U severovýchodního okraje cesty, jihozápadně od plotu Am Nordostrand des Weges, südwestlich des Zaunes	Přímočaře až k hraničnímu znaku č. 5/2/0/4, podél plotu a cesty Geradlinig bis zum Grenzzeichen Nr. 5/2/0/4, entlang des Zaunes und Weges		

ČESKO-NĚMECKÉ STÁTNÍ HRANICE
část Svobodný stát Bavorsko

TSCHECHISCH-DEUTSCHE STAATSGRENZE
Teil Freistaat Bayern

POPIS STÁTNÍCH HRANIC

BESCHREIBUNG DER STAATSGRENZE

Hraniční úsek
Grenzabschnitt II

List č.
Blatt Nr. 19

Hraniční znak Grenzzeichen				Průběh státních hranic Verlauf der Staatsgrenze	Hraniční mapa Grenzkarte List č. Blatt Nr.	Poznámka Bemerkung
Číslo Nummer	Iniciály Initialen	Vyznačení Vermarkung	Poloha Lage			
1	2	3	4	5	6	7
5/2/0/4	C,D	Kámen Stein	Na louce, cca 3 m severovýchodně od konce cesty, jihozápadně od plotu Auf einer Wiese, ca. 3 m nordöstlich des Wegendes, südwestlich des Zaunes	Přímočaře až k hraničnímu znaku č. 5/2/0/5, podél plotu Geradlinig bis zum Grenzzeichen Nr. 5/2/0/5, entlang des Zaunes	4	
5/2/0/5	C,D	Kámen Stein	Na louce, cca 4 m jihozápadně od plotu Auf der Wiese, ca. 4 m südwestlich des Zaunes	Přímočaře až k hraničnímu znaku č. 5/2/0/6, podél plotu Geradlinig bis zum Grenzzeichen Nr. 5/2/0/6, entlang des Zaunes		
5/2/0/6	C,D	Kámen Stein	Na louce, cca 6 m jihozápadně od plotu Auf der Wiese, ca. 6 m südwestlich des Zaunes	Přímočaře až k hraničnímu znaku č. 5/2/0/7, podél plotu Geradlinig bis zum Grenzzeichen Nr. 5/2/0/7, entlang des Zaunes		
5/2/0/7	C,D	Kámen Stein	Na louce, cca 6 m jihozápadně od plotu Auf der Wiese, ca. 6 m südwestlich des Zaunes	Přímočaře až k hraničnímu znaku č. 5/3, podél plotu Geradlinig bis zum Grenzzeichen Nr. 5/3, entlang des Zaunes		
5/3	C,DB	Kámen Stein	Na louce, cca 5 m jihozápadně od plotu Auf der Wiese, ca. 5 m südwestlich des Zaunes	Přímočaře až k hraničnímu znaku č. 5/3/0/1, podél plotu Geradlinig bis zum Grenzzeichen Nr. 5/3/0/1, entlang des Zaunes		

ČESKO-NĚMECKÉ STÁTNÍ HRANICE
část Svobodný stát Bavorsko

TSCHECHISCH-DEUTSCHE STAATSGRENZE
Teil Freistaat Bayern

POPIS STÁTNÍCH HRANIC

BESCHREIBUNG DER STAATSGRENZE

Hraniční úsek
Grenzabschnitt II

List č.
Blatt Nr. 20

Hraniční znak Grenzzeichen				Průběh státních hranic Verlauf der Staatsgrenze	Hraniční mapa Grenzkarte List č. Blatt Nr.	Poznámka Bemerkung
Číslo Nummer	Iniciály Initialen	Vyznačení Vermarkung	Poloha Lage			
1	2	3	4	5	6	7
5/3 / 0/1	C,D	Kámen Stein	Na louce, cca 6 m jihozápadně od plotu Auf der Wiese, ca. 6 m südwestlich des Zaunes	Přímočaře až k hraničnímu znaku č. 5/4, podél plotu Geradlinig bis zum Grenzzeichen Nr. 5/4, entlang des Zaunes	4	
5/4	C,DB	Kámen Stein	Na louce, cca 3 m jihozápadně od plotu Auf der Wiese, ca. 3 m südwestlich des Zaunes	Jako lomená přímka podle zobrazení v hraničním nárysu č. 4b až k hraničnímu znaku č. 5/5 Als gebrochene Linie entsprechend der Darstellung im Grenzhandriß Nr. 4b bis zum Grenzzeichen Nr. 5/5		
5/5	C,D	Železná trubka Eisenrohr	U okraje louky Am Wiesenrand	Jako lomená přímka, podle zobrazení v hraničním nárysu č. 4b, až k hraničnímu znaku č. 5/6 Als gebrochene Linie entsprechend der Darstellung im Grenzhandriß Nr. 4b bis zum Grenzzeichen Nr. 5/6		
5/6	C,D	Železná trubka Eisenrohr	U okraje louky Am Wiesenrand	Jako lomená přímka podle zobrazení v hraničním nárysu č. 4b, až k hraničnímu znaku č. 6 C/DB Als gebrochene Linie entsprechend der Darstellung im Grenzhandriß Nr. 4b bis zum Grenzzeichen Nr. 6 C/DB		
6	C,DB	Kámen Stein	U okraje louky, na pravém břehu Mlýnského potoka Am Wiesenrand, am rechten Ufer des Mühlbaches	Podél přímé spojnice mezi hraničními znaky č. 6 C/DB a č. 6 C až k průsečíku se střednicí Mlýnského potoka; od tohoto bodu státních hranic střednicí Mlýnského potoka po směru toku Entlang der geraden Verbindungslinie zwischen den Grenzzeichen Nr. 6 C/DB und Nr. 6 C bis zum Schnitt mit der Mittellinie des Mühlbaches; von diesem Grenzpunkt in der Mitte des Mühlbaches bachabwärts		

ČESKO-NĚMECKÉ STÁTNÍ HRANICE
část Svobodný stát Bavorsko

TSCHECHISCH-DEUTSCHE STAATSGRENZE
Teil Freistaat Bayern

POPIS STÁTNÍCH HRANIC

BESCHREIBUNG DER STAATSGRENZE

Hraniční úsek / Grenzabschnitt II

List č. / Blatt Nr. 21

Hraniční znak Grenzzeichen				Průběh státních hranic Verlauf der Staatsgrenze	Hraniční mapa Grenzkarte List č. / Blatt Nr.	Poznámka Bemerkung
Číslo Nummer	Iniciály Initialen	Vyznačení Vermarkung	Poloha Lage			
1	2	3	4	5	6	7
6	C	Kámen Stein	U okraje louky, na levém břehu Mlýnského potoka Am Wiesenrand, am linken Ufer des Mühlbaches	Střednicí Mlýnského potoka po směru toku In der Mitte des Mühlbaches bachabwärts	4	Státní hranice probíhají jihozápadním směrem střednicí Mlýnského potoka Die Staatsgrenze verläuft in südwestlicher Richtung in der Mitte des Mühlbaches
6/1	C	Kámen Stein	V bažině, na levém břehu Mlýnského potoka, cca 4 m severně od plotu Im Sumpf, am linken Ufer des Mühlbaches, ca. 4 m nördlich eines Zaunes			
6/2	DB	Kámen Stein	Na louce, na pravém břehu Mlýnského potoka Auf der Wiese, am rechten Ufer des Mühlbaches			
6/3	C	Kámen Stein	Na okraji lesa, na levém břehu Mlýnského potoka Am Waldrand, am linken Ufer des Mühlbaches	Střednicí Mlýnského potoka po směru toku až k průsečíku s přímou spojnicí mezi hraničními znaky č. 7 C a 7 C/D In der Mitte des Mühlbaches bachabwärts bis zum Schnitt mit der geraden Verbindungslinie zwischen den Grenzzeichen Nr.7 C und 7 C/D		
7	C	Kámen Stein	Na okraji lesa, na levém břehu Mlýnského potoka Am Waldrand, am linken Ufer des Mühlbaches	Podél přímé spojnice mezi hraničními znaky č. 7 C a č. 7 C/D až k hraničnímu znaku č. 7 C/D Entlang der geraden Verbindungslinie zwischen den Grenzzeichen Nr. 7 C und Nr. 7 C/D bis zum Grenzzeichen Nr. 7 C/D	4,5	Státní hranice probíhají jihovýchodním směrem nejprve do prudkého svahu, potom téměř po rovině Die Staatsgrenze verläuft zunächst stark, steigend dann nahezu eben in südöstlicher Richtung

ČESKO-NĚMECKÉ STÁTNÍ HRANICE
část Svobodný stát Bavorsko

TSCHECHISCH-DEUTSCHE STAATSGRENZE
Teil Freistaat Bayern

POPIS STÁTNÍCH HRANIC

BESCHREIBUNG DER STAATSGRENZE

Hraniční úsek
Grenzabschnitt II

List č.
Blatt Nr. 22

Hraniční znak Grenzzeichen				Průběh státních hranic Verlauf der Staatsgrenze	Hraniční mapa Grenzkarte List č. Blatt Nr.	Poznámka Bemerkung
Číslo Nummer	Iniciály Initialen	Vyznačení Vermarkung	Poloha Lage			
1	2	3	4	5	6	7
7	C,D	Kámen Stein	Na louce, na pravém břehu Mlýnského potoka Auf der Wiese, am rechten Ufer des Mühlbaches	Přímočaře až k hraničnímu znaku č. 7/1 C/DB, podél Mlýnského potoka Geradlinig bis zum Grenzzeichen Nr. 7/1 C/DB, entlang des Mühlbaches	4,5	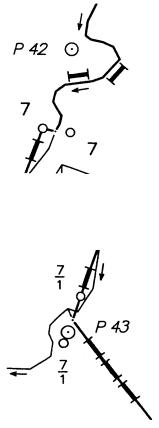
7/1	C,DB	Kámen Stein	Na louce, na pravém břehu Mlýnského potoka Auf der Wiese, am rechten Ufer des Mühlbaches	Podél přímé spojnice mezi hraničními znaky č. 7/1 C/DB a č. 7/1 D až k jejímu středu Entlang der geraden Verbundungslinie zwischen den Grenzzeichen Nr. 7/1 C/DB und Nr. 7/1 D bis zu ihrer Mitte		
7/1	D	Kámen Stein	Na louce, na levém břehu Mlýnského potoka, jihozápadně od příkopu Auf der Wiese, am linken Ufer des Mühlbaches, südwestlich eines Grabens	Jako lomená přímka podle zobrazení v hraničním nárysu č. 4d a č. 5a až k bodu státních hranic uprostřed mezi hraničními znaky č. 7/2 C a č. 7/2 D, podél Černého příkopu Als gebrochene Linie entsprechend der Darstellung im Grenzhandriß Nr. 4d und Nr. 5a bis zum Grenzpunkt in der Mitte zwischen den Grenzzeichen Nr. 7/2 C und Nr. 7/2 D, entlang des Grabens		
7/2	C	Kámen Stein	Na okraji lesa, cca 1 m východně od Černého příkopu Am Waldrand, ca. 1 m östlich des Grabens	Jako lomená přímka podle zobrazení v hraničním nárysu č. 5a až k bodu státních hranic uprostřed mezi hraničními znaky č. 7/3 C a č. 7/3 DB, podél Černého příkopu	5	
7/2	DB	Kámen Stein	Na louce, cca 3 m jihozápadně od Černého příkopu Auf der Wiese, ca. 3 m südwestlich des Grabens	Als gebrochene Linie entsprechend der Darstellung im Grenzhandriß Nr. 5a bis zum Grenzpunkt in der Mitte zwischen den Grenzzeichen Nr. 7/3 C und Nr. 7/3 DB, entlang des Grabens		

ČESKO-NĚMECKÉ STÁTNÍ HRANICE
část Svobodný stát Bavorsko

TSCHECHISCH-DEUTSCHE STAATSGRENZE
Teil Freistaat Bayern

POPIS STÁTNÍCH HRANIC

BESCHREIBUNG DER STAATSGRENZE

Hraniční úsek
Grenzabschnitt II

List č.
Blatt Nr. 23

Hraniční znak Grenzzeichen				Průběh státních hranic Verlauf der Staatsgrenze	Hraniční mapa Grenzkarte List č. Blatt Nr.	Poznámka Bemerkung
Číslo Nummer	Iniciály Initialen	Vyznačení Vermarkung	Poloha Lage			
1	2	3	4	5	6	7
7/3	C	Kámen Stein	V lese, cca 1 m severovýchodně od Černého příkopu Im Wald, ca. 1 m nordöstlich des Grabens	Jako lomená přímka podle zobrazení v hraničním nárysu č. 5a a č. 5b až k bodu státních hranic uprostřed mezi hraničními znaky č. 7/4 C a č. 7/4 DB, podél Černého příkopu	5	
7/3	DB	Kámen Stein	V lese, cca 1 m jihozápadně od Černého příkopu Im Wald, ca. 1 m südwestlich des Grabens	Als gebrochene Linie entsprechend der Darstellung im Grenzhandriß Nr. 5a und Nr. 5b bis zum Grenzpunkt in der Mitte zwischen den Grenzzeichen Nr. 7/4 C und Nr. 7/4 DB, entlang des Grabens		
7/4	C	Kámen Stein	V lese, cca 1 m severovýchodně od Černého příkopu Im Wald, ca. 1 m nordöstlich des Grabens	Jako lomená přímka podle zobrazení v hraničním nárysu č. 5a a č. 5b až k bodu státních hranic uprostřed mezi hraničními znaky č. 7/4/0/1 C a č. 7/4/0/1 D, podél Černého příkopu		
7/4	DB	Kámen Stein	V lese, cca 1,5 m jihozápadně od Černého příkopu Im Wald, ca. 1,5 m südwestlich des Grabens	Als gebrochene Linie entsprechend der Darstellung im Grenzhandriß Nr. 5a und Nr. 5b bis zum Grenzpunkt in der Mitte zwischen den Grenzzeichen Nr. 7/4/0/1 C und Nr. 7/4/0/1 D, entlang des Grabens		

ČESKO-NĚMECKÉ STÁTNÍ HRANICE
část Svobodný stát Bavorsko

TSCHECHISCH-DEUTSCHE STAATSGRENZE
Teil Freistaat Bayern

POPIS STÁTNÍCH HRANIC

BESCHREIBUNG DER STAATSGRENZE

Hraniční úsek
Grenzabschnitt II

List č.
Blatt Nr. 24

Hraniční znak Grenzzeichen				Průběh státních hranic Verlauf der Staatsgrenze	Hraniční mapa Grenzkarte List č. Blatt Nr.	Poznámka Bemerkung
Číslo Nummer	Iniciály Initialen	Vyznačení Vermarkung	Poloha Lage			
1	2	3	4	5	6	7
7/4/0/1	C	Kámen Stein	V lese, cca 1 m severovýchodně od Černého příkopu Im Wald, ca. 1 m nordöstlich des Grabens	Jako lomená přímka podle zobrazení v hraničním nárysu č. 5b až k bodu státních hranic uprostřed mezi hraničními znaky č. 7/4/0/2 C a č. 7/4/0/2 D, podél Černého příkopu	5	
7/4/0/1	D	Kámen Stein	V lese, cca 1 m jihozápadně od Černého příkopu Im Wald, ca. 1 m südwestlich des Grabens	Als gebrochene Linie entsprechend der Darstellung im Grenzhandriß Nr. 5b bis zum Grenzpunkt in der Mitte zwischen den Grenzzeichen Nr. 7/4/0/2 C und Nr. 7/4/0/2 D, entlang des Grabens		
7/4/0/2	C	Kámen Stein	V lese, cca 1,5 m východně od Černého příkopu Im Wald, ca. 1,5 m östlich des Grabens	Přímočaře až k hraničnímu znaku č. 7/5		
7/4/0/2	D	Kámen Stein	V lese, cca 1 m západně od Černého příkopu Im Wald, ca. 1 m westlich des Grabens	Geradlinig bis zum Grenzzeichen Nr. 7/5		
7/5	C,DB	Kámen Stein	V lese Im Wald	Přímočaře až k hraničnímu znaku č. 7/6 C/DB Geradlinig bis zum Grenzzeichen Nr. 7/6 C/DB		

ČESKO-NĚMECKÉ STÁTNÍ HRANICE
část Svobodný stát Bavorsko

TSCHECHISCH-DEUTSCHE STAATSGRENZE
Teil Freistaat Bayern

POPIS STÁTNÍCH HRANIC

BESCHREIBUNG DER STAATSGRENZE

Hraniční úsek / Grenzabschnitt II

List č. / Blatt Nr. 25

Hraniční znak Grenzzeichen				Průběh státních hranic Verlauf der Staatsgrenze	Hraniční mapa Grenzkarte List č. Blatt Nr.	Poznámka Bemerkung
Číslo Nummer	Iniciály Initialen	Vyznačení Vermarkung	Poloha Lage			
1	2	3	4	5	6	7
7/6	C,DB	Kámen Stein	V lese, na severním okraji hraniční cesty Im Wald, am Nordrand des Grenzweges	Podél přímé spojnice mezi hraničními znaky č. 7/6 C/DB a č. 7/6 DB až k jejímu středu; od tohoto bodu státních hranic jako lomená přímka středem hraniční cesty až k bodu státních hranic uprostřed mezi hraničními znaky č. 7/7 C a č. 7/7 DB	5	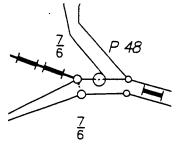
7/6	DB	Kámen Stein	V lese, na jižním okraji hraniční cesty Im Wald, am Südrand des Grenzweges	Entlang der geraden Verbindungslinie zwischen den Grenzzeichen Nr. 7/6 C/DB und Nr. 7/6 DB bis zu ihrer Mitte; von diesem Grenzpunkt als gebrochene Linie in der Mitte des Grenzweges bis zum Grenzpunkt in der Mitte zwischen den Grenzzeichen Nr. 7/7 C und Nr. 7/7 DB		
7/7	C	Kámen Stein	V lese, na severovýchodním okraji hraniční cesty Im Wald, am Nordostrand des Grenzweges	Jako lomená přímka středem hraniční cesty až k bodu státních hranic uprostřed mezi hraničními znaky č. 7/8 C a č. 7/8 DB		
7/7	DB	Kámen Stein	V lese, na jihozápadním okraji hraniční cesty Im Wald, am Südwestrand des Grenzweges	Als gebrochene Linie in der Mitte des Grenzweges bis zum Grenzpunkt in der Mitte zwischen den Grenzzeichen Nr. 7/8 C und Nr. 7/8 DB		

ČESKO-NĚMECKÉ STÁTNÍ HRANICE
část Svobodný stát Bavorsko

TSCHECHISCH-DEUTSCHE STAATSGRENZE
Teil Freistaat Bayern

POPIS STÁTNÍCH HRANIC

BESCHREIBUNG DER STAATSGRENZE

Hraniční úsek
Grenzabschnitt II

List č.
Blatt Nr. 26

Hraniční znak Grenzzeichen				Průběh státních hranic Verlauf der Staatsgrenze	Hraniční mapa Grenzkarte List č. Blatt Nr.	Poznámka Bemerkung
Číslo Nummer	Iniciály Initialen	Vyznačení Vermarkung	Poloha Lage			
1	2	3	4	5	6	7
7/8	C	Kámen Stein	V lese, na severovýchodním okraji hraniční cesty Im Wald, am Nordostrand des Grenzweges	Jako lomená přímka středem hraniční cesty až k bodu státních hranic uprostřed mezi hraničními znaky č. 7/9 C a č. 7/9 DB	5	
7/8	DB	Kámen Stein	V lese, na jihozápadním okraji hraniční cesty Im Wald, am Südwestrand des Grenzweges	Als gebrochene Linie in der Mitte des Grenzweges bis zum Grenzpunkt in der Mitte zwischen den Grenzzeichen Nr. 7/9 C und 7/9 DB		
7/9	C	Kámen Stein	V lese, na severovýchodním okraji hraniční cesty Im Wald, am Nordostrand des Grenzweges	Jako lomená přímka středem hraniční cesty až k bodu státních hranic uprostřed mezi hraničními znaky č. 7/10 C a č. 7/10 DB		
7/9	DB	Kámen Stein	V lese, na jihozápadním okraji hraniční cesty Im Wald, am Südwestrand des Grenzweges	Als gebrochene Linie in der Mitte des Grenzweges bis zum Grenzpunkt in der Mitte zwischen den Grenzzeichen Nr. 7/10 C und Nr. 7/10 DB		
7/10	C	Kámen Stein	V lese, na severním okraji hraniční cesty Im Wald, am Nordrand des Grenzweges	Jako lomená přímka středem hraniční cesty až k bodu státních hranic uprostřed mezi hraničními znaky č. 7/11 C a č. 7/11 DB	5,6	
7/10	DB	Kámen Stein	V lese, na jižním okraji hraniční cesty Im Wald, am Südrand des Grenzweges	Als gebrochene Linie in der Mitte des Grenzweges bis zum Grenzpunkt in der Mitte zwischen den Grenzzeichen Nr. 7/11 C und Nr. 7/11 DB		

ČESKO-NĚMECKÉ STÁTNÍ HRANICE
část Svobodný stát Bavorsko

TSCHECHISCH-DEUTSCHE STAATSGRENZE
Teil Freistaat Bayern

POPIS STÁTNÍCH HRANIC

BESCHREIBUNG DER STAATSGRENZE

Hraniční úsek / Grenzabschnitt II

List č. / Blatt Nr. 27

Hraniční znak Grenzzeichen				Průběh státních hranic Verlauf der Staatsgrenze	Hraniční mapa Grenzkarte List č. Blatt Nr.	Poznámka Bemerkung
Číslo Nummer	Iniciály Initialen	Vyznačení Vermarkung	Poloha Lage			
1	2	3	4	5	6	7
7/11	C	Kámen Stein	V lese, na severozápadním okraji hraniční cesty Im Wald, am Nordwestrand des Grenzweges	Podél přímé spojnice mezi hraničními znaky č. 7/11 C a č. 7/11 C/DB až k hraničnímu znaku č. 7/11 C/DB Entlang der geraden Verbindungslinie zwischen den Grenzzeichen Nr. 7/11 C und Nr. 7/11 C/DB bis zum Grenzzeichen Nr. 7/11 C/DB	6	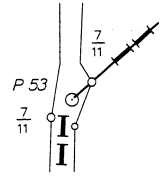
7/11	C,DB	Kámen Stein	V lese, na jihovýchodním okraji hraniční cesty Im Wald, am Südostrand des Grenzweges	Přímočaře až k hraničnímu znaku č. 7/11/0/1 Geradlinig bis zum Grenzzeichen Nr. 7/11/0/1		
7/11/0/1	C,D	Kámen Stein	V lese Im Wald	Přímočaře až k hraničnímu znaku č. 7/12 Geradlinig bis zum Grenzzeichen Nr. 7/12		
7/12	C,DB	Kámen Stein	V lese Im Wald	Přímočaře až k hraničnímu znaku č. 7/12/0/1 Geradlinig bis zum Grenzzeichen Nr. 7/12/0/1		Státní hranice probíhají jižním směrem Die Staatsgrenze verläuft in südlicher Richtung
7/12/0/1	C,D	Kámen Stein	V lese Im Wald	Přímočaře až k hraničnímu znaku č. 8 Geradlinig bis zum Grenzzeichen Nr. 8		
8	C,DB	Kámen Stein	V lese Im Wald	Přímočaře až k hraničnímu znaku č. 8/1 Geradlinig bis zum Grenzzeichen Nr. 8/1		Státní hranice probíhají východním směrem Die Staatsgrenze verläuft in östlicher Richtung

ČESKO-NĚMECKÉ STÁTNÍ HRANICE
část Svobodný stát Bavorsko

TSCHECHISCH-DEUTSCHE STAATSGRENZE
Teil Freistaat Bayern

POPIS STÁTNÍCH HRANIC

BESCHREIBUNG DER STAATSGRENZE

Hraniční úsek / Grenzabschnitt II

List č. / Blatt Nr. 28

Hraniční znak Grenzzeichen				Průběh státních hranic Verlauf der Staatsgrenze	Hraniční mapa Grenzkarte List č. Blatt Nr.	Poznámka Bemerkung
Číslo Nummer	Iniciály Initialen	Vyznačení Vermarkung	Poloha Lage			
1	2	3	4	5	6	7
8/1	C,DB	Kámen Stein	V lese, na východním okraji rokliny Im Wald, am Ostrand einer Schlucht	Přímočaře až k hraničnímu znaku č. 8/1/0/1 Geradlinig bis zum Grenzzeichen Nr. 8/1/0/1	6	
8/1/0/1	C,D	Kámen Stein	V lese Im Wald	Přímočaře až k hraničnímu znaku č. 8/2 Geradlinig bis zum Grenzzeichen Nr. 8/2		
8/2	C,DB	Kámen Stein	V lese, jihozápadně od skládky Im Wald, südwestlich eines Schutt-platzes	Přímočaře až k hraničnímu znaku č. 8/2/0/1 Geradlinig bis zum Grenzzeichen Nr. 8/2/0/1		Státní hranice probíhají jihovýchodním směrem zalesněným východním svahem kopce „Wartberg" Die Staatsgrenze verläuft in südöstlicher Richtung im bewaldeten Osthang des Wartberges
8/2/0/1	C,D	Kámen Stein	V lese Im Wald	Přímočaře až k hraničnímu znaku č. 8/3 Geradlinig bis zum Grenzzeichen Nr. 8/3		
8/3	C,DB	Kámen Stein	V lese Im Wald	Přímočaře až k hraničnímu znaku č. 8/3/0/1, přes potok, částečně podél okraje lesa Geradlinig bis zum Grenzzeichen Nr. 8/3/0/1, einen Bach überquerend, teilweise entlang des Waldrandes		
8/3/0/1	C,D	Kámen Stein	Na okraji lesa Am Waldrand	Přímočaře až k hraničnímu znaku č. 8/4, podél okraje lesa Geradlinig bis zum Grenzzeichen Nr. 8/4, entlang des Waldrandes		

ČESKO-NĚMECKÉ STÁTNÍ HRANICE
část Svobodný stát Bavorsko

TSCHECHISCH-DEUTSCHE STAATSGRENZE
Teil Freistaat Bayern

POPIS STÁTNÍCH HRANIC

BESCHREIBUNG DER STAATSGRENZE

Hraniční úsek / Grenzabschnitt II

List č. / Blatt Nr. 29

Hraniční znak Grenzzeichen				Průběh státních hranic Verlauf der Staatsgrenze	Hraniční mapa Grenzkarte List č. Blatt Nr.	Poznámka Bemerkung
Číslo Nummer	Iniciály Initialen	Vyznačení Vermarkung	Poloha Lage			
1	2	3	4	5	6	7
8/4	C,DB	Kámen Stein	Na okraji lesa Am Waldrand	Přímočaře až k hraničnímu znaku č. 8/4/0/1, podél okraje lesa Geradlinig bis zum Grenzzeichen Nr. 8/4/0/1, entlang des Waldrandes	6	
8/4/0/1	C,D	Kámen Stein	Na okraji lesa Am Waldrand	Přímočaře až k hraničnímu znaku č. 8/4/0/2, částečně podél okraje lesa Geradlinig bis zum Grenzzeichen Nr. 8/4/0/2, teilweise entlang des Waldrandes		
8/4/0/2	C,D	Kámen Stein	V lese Im Wald	Přímočaře až k hraničnímu znaku č. 8/4/0/3 Geradlinig bis zum Grenzzeichen Nr. 8/4/0/3		
8/4/0/3	C,D	Kámen Stein	V lese Im Wald	Přímočaře až k hraničnímu znaku č. 8/4/0/4 Geradlinig bis zum Grenzzeichen Nr. 8/4/0/4		
8/4/0/4	C,D	Kámen Stein	V lese Im Wald	Přímočaře až k hraničnímu znaku č. 8/4/0/5 Geradlinig bis zum Grenzzeichen Nr. 8/4/0/5		
8/4/0/5	C,D	Kámen Stein	V lese Im Wald	Přímočaře až k hraničnímu znaku č. 8/4/0/6 Geradlinig bis zum Grenzzeichen Nr. 8/4/0/6		

ČESKO-NĚMECKÉ STÁTNÍ HRANICE
část Svobodný stát Bavorsko

TSCHECHISCH-DEUTSCHE STAATSGRENZE
Teil Freistaat Bayern

POPIS STÁTNÍCH HRANIC

BESCHREIBUNG DER STAATSGRENZE

Hraniční úsek / Grenzabschnitt: II

List č. / Blatt Nr.: 30

Hraniční znak Grenzzeichen				Průběh státních hranic Verlauf der Staatsgrenze	Hraniční mapa Grenzkarte	Poznámka
Číslo Nummer	Iniciály Initialen	Vyznačení Vermarkung	Poloha Lage		List č. Blatt Nr.	Bemerkung
1	2	3	4	5	6	7
8/4 | 0/6	C,D	Kámen Stein	V lese Im Wald	Přímočaře až k hraničnímu znaku č. 8/5 Geradlinig bis zum Grenzzeichen Nr. 8/5	6	
8/5	C,DB	Kámen Stein	V lese Im Wald	Jako lomená přímka podle zobrazení v hraničním nárysu č. 6b a č. 6c až k hraničnímu znaku č. 8/5/0/1 Als gebrochene Linie entsprechend der Darstellung im Grenzhandriß Nr. 6b und Nr. 6c bis zum Grenzzeichen Nr. 8/5/0/1		
8/5 | 0/1	C,D	Železná trubka Eisenrohr	V lese, v zamokřeném území Im Wald, in sumpfigem Gelände	Jako lomená přímka podle zobrazení v hraničním nárysu č. 6b a č. 6c až k hraničnímu znaku č. 8/5/0/2 Als gebrochene Linie entsprechend der Darstellung im Grenzhandriß Nr. 6b und Nr. 6c bis zum Grenzzeichen Nr. 8/5/0/2		
8/5 | 0/2	C,D	Železná trubka Eisenrohr	V lese, v zamokřeném území Im Wald, in sumpfigem Gelände	Jako lomená přímka podle zobrazení v hraničním nárysu č. 6c až k bodu státních hranic uprostřed mezi hraničními znaky č. 8/6 C a č. 8/6 DB Als gebrochene Linie entsprechend der Darstellung im Grenzhandriß Nr. 6c bis zum Grenzpunkt in der Mitte zwischen den Grenzzeichen Nr. 8/6 C und Nr. 8/6 DB		

ČESKO-NĚMECKÉ STÁTNÍ HRANICE
část Svobodný stát Bavorsko

TSCHECHISCH-DEUTSCHE STAATSGRENZE
Teil Freistaat Bayern

POPIS STÁTNÍCH HRANIC

BESCHREIBUNG DER STAATSGRENZE

Hraniční úsek / Grenzabschnitt II

List č. / Blatt Nr. 31

Hraniční znak Grenzzeichen				Průběh státních hranic Verlauf der Staatsgrenze	Hraniční mapa Grenzkarte List č. Blatt Nr.	Poznámka Bemerkung
Číslo Nummer	Iniciály Initialen	Vyznačení Vermarkung	Poloha Lage			
1	2	3	4	5	6	7
8/6	C	Kámen Stein	V lese, na levém břehu Slatinného potoka Im Wald, am linken Ufer des Höllbächels	Podél přímé spojnice mezi hraničními znaky č. 8/6 C a č. 8/6 DB až k průsečíku se střednicí Slatinného potoka; od tohoto bodu státních hranic střednicí Slatinného potoka po směru toku	6	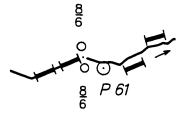
8/6	DB	Kámen Stein	V lese, na pravém břehu Slatinného potoka, u začátku kamenného valu Im Wald, am rechten Ufer des Höllbächels, am Beginn eines Steinwalls	Entlang der geraden Verbindungslinie zwischen den Grenzzeichen Nr. 8/6 C und Nr. 8/6 DB bis zum Schnitt mit der Mittellinie des Höllbächels; von diesem Grenzpunkt in der Mitte des Höllbächels bachabwärts		
8/7	DB	Kámen Stein	V lese, na pravém břehu Slatinného potoka Im Wald, am rechten Ufer des Höllbächels	Střednicí Slatinného potoka po směru toku až k průsečíku s přímou spojnicí mezi hraničními znaky č. 8/8 C a č. 8/8 C/DB In der Mitte des Höllbächels bachabwärts bis zum Schnitt mit der geraden Verbindungslinie zwischen den Grenzzeichen Nr. 8/8 C und Nr. 8/8 C/DB		
8/8	C	Kámen Stein	V lese, na levém břehu Slatinného potoka Im Wald, am linken Ufer des Höllbächels	Podél přímé spojnice mezi hraničními znaky č. 8/8 C a č. 8/8 C/DB až k hraničnímu znaku č. 8/8 C/DB Entlang der geraden Verbindungslinie zwischen den Grenzzeichen Nr. 8/8 C und Nr. 8/8 C/DB bis zum Grenzzeichen Nr. 8/8 C/DB	6,7	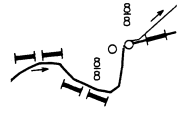
8/8	C,DB	Kámen Stein	V lese, na pravém břehu Slatinného potoka Im Wald, am rechten Ufer des Höllbächels	Přímočaře až k hraničnímu znaku č. 8/8/0/1 Geradlinig bis zum Grenzzeichen Nr. 8/8/0/1		

ČESKO-NĚMECKÉ STÁTNÍ HRANICE
část Svobodný stát Bavorsko

TSCHECHISCH-DEUTSCHE STAATSGRENZE
Teil Freistaat Bayern

POPIS STÁTNÍCH HRANIC

BESCHREIBUNG DER STAATSGRENZE

Hraniční úsek
Grenzabschnitt II

List č.
Blatt Nr. 32

Hraniční znak Grenzzeichen				Průběh státních hranic Verlauf der Staatsgrenze	Hraniční mapa Grenzkarte List č. Blatt Nr.	Poznámka Bemerkung
Číslo Nummer	Iniciály Initialen	Vyznačení Vermarkung	Poloha Lage			
1	2	3	4	5	6	7
8/8/0/1	C,D	Kámen Stein	V lese Im Wald	Přímočaře až k hraničnímu znaku č. 8/8/0/2 Geradlinig bis zum Grenzzeichen Nr. 8/8/0/2	6,7	
8/8/0/2	C,D	Kámen Stein	V lese, v zamokřeném území Im Wald, in sumpfigem Gelände	Přímočaře až k hraničnímu znaku č. 8/8/0/3, podél kamenného valu Geradlinig bis zum Grenzzeichen Nr. 8/8/0/3, entlang eines Steinwalls		
8/8/0/3	C,D	Kámen Stein	V lese, u kamenného valu Im Wald, an dem Steinwall	Přímočaře až k hraničnímu znaku č. 8/9, podél kamenného valu, přes potok Geradlinig bis zum Grenzzeichen Nr. 8/9, entlang des Steinwalls, einen Bach überquerend		
8/9	C,DB	Kámen Stein	V lese, u kamenného valu Im Wald, an dem Steinwall	Přímočaře až k hraničnímu znaku č. 8/9/0/1, podél kamenného valu Geradlinig bis zum Grenzzeichen Nr. 8/9/0/1, entlang des Steinwalls	7	
8/9/0/1	C,D	Kámen Stein	V lese, u kamenného valu Im Wald, an dem Steinwall	Přímočaře až k hraničnímu znaku č. 8/9/0/2, částečně podél kamenného valu, přes potok Geradlinig bis zum Grenzzeichen Nr. 8/9/0/2, teilweise entlang des Steinwalls, einen Bach überquerend		
8/9/0/2	C,D	Kámen Stein	V lese, na začátku kamenného valu, který se nachází podél státních hranic Im Wald, am Beginn eines Steinwalls, der entlang der Staatsgrenze verläuft	Přímočaře až k hraničnímu znaku č. 8/9/0/3, podél kamenného valu Geradlinig bis zum Grenzzeichen Nr. 8/9/0/3, entlang des Steinwalls		

ČESKO-NĚMECKÉ STÁTNÍ HRANICE
část Svobodný stát Bavorsko

TSCHECHISCH-DEUTSCHE STAATSGRENZE
Teil Freistaat Bayern

POPIS STÁTNÍCH HRANIC

BESCHREIBUNG DER STAATSGRENZE

Hraniční úsek
Grenzabschnitt II

List č.
Blatt Nr. 33

Hraniční znak Grenzzeichen				Průběh státních hranic Verlauf der Staatsgrenze	Hraniční mapa Grenzkarte	Poznámka
Číslo Nummer	Iniciály Initialen	Vyznačení Vermarkung	Poloha Lage		List č. Blatt Nr.	Bemerkung
1	2	3	4	5	6	7
8/9/0/3	C,D	Kámen Stein	V lese, na konci kamenného valu Im Wald, am Ende des Steinwalls	Přímočaře až k hraničnímu znaku č. 8/10 Geradlinig bis zum Grenzzeichen Nr. 8/10		
8/10	C,DB	Kámen Stein	V lese Im Wald	Přímočaře až k hraničnímu naku č. 8/10/0/1 Geradlinig bis zum Grenzzeichen Nr. 8/10/0/1		
8/10/0/1	C,D	Kámen Stein	V lese Im Wald	Přímočaře až k hraničnímu znaku č. 8/10/0/2 Geradlinig bis zum Grenzzeichen Nr. 8/10/0/2		
8/10/0/2	C,D	Kámen Stein	V lese Im Wald	Přímočaře až k hraničnímu znaku č. 8/10/0/3 Geradlinig bis zum Grenzzeichen Nr. 8/10/0/3	7	
8/10/0/3	C,D	Kámen Stein	V lese Im Wald	Přímočaře až k hraničnímu znaku č. 8/11 Geradlinig bis zum Grenzzeichen Nr. 8/11		
8/11	C,DB	Kámen Stein	V lese Im Wald	Přímočaře až k hraničnímu znaku č. 8/11/0/1 Geradlinig bis zum Grenzzeichen Nr. 8/11/0/1		
8/11/0/1	C,D	Kámen Stein	V lese Im Wald	Přímočaře až k hraničnímu znaku č. 8/11/0/2, přes příkop Geradlinig bis zum Grenzzeichen Nr. 8/11/0/2, einen Graben überquerend		

ČESKO-NĚMECKÉ STÁTNÍ HRANICE
část Svobodný stát Bavorsko

TSCHECHISCH-DEUTSCHE STAATSGRENZE
Teil Freistaat Bayern

POPIS STÁTNÍCH HRANIC

BESCHREIBUNG DER STAATSGRENZE

Hraniční úsek / Grenzabschnitt II

List č. / Blatt Nr. 34

Hraniční znak Grenzzeichen				Průběh státních hranic Verlauf der Staatsgrenze	Hraniční mapa Grenzkarte List č. Blatt Nr.	Poznámka Bemerkung
Číslo Nummer	Iniciály Initialen	Vyznačení Vermarkung	Poloha Lage			
1	2	3	4	5	6	7
8/11/0/2	C,D	Kámen Stein	V lese Im Wald	Přímočaře až k hraničnímu znaku č. 8/12 Geradlinig bis zum Grenzzeichen Nr. 8/12	7	
8/12	C,DB	Kámen Stein	V lese Im Wald	Přímočaře až k hraničnímu znaku č. 8/12/0/1 Geradlinig bis zum Grenzzeichen Nr. 8/12/0/1		
8/12/0/1	C,D	Kámen Stein	V lese Im Wald	Přímočaře až k hraničnímu znaku č. 8/13, přes potok Geradlinig bis zum Grenzzeichen Nr. 8/13, einen Bach überquerend		
8/13	C,DB	Kámen Stein	V lese, v zamokřeném území Im Wald, in sumpfigem Gelände	Přímočaře až k hraničnímu znaku č. 8/13/0/1 Geradlinig bis zum Grenzzeichen Nr. 8/13/0/1		
8/13/0/1	C,D	Kámen Stein	V lese Im Wald	Přímočaře až k hraničnímu znaku č. 9 Geradlinig bis zum Grenzzeichen Nr. 9		
9	C,DB	Kámen Stein	V lese, cca 12 m jihovýchodně od cesty, která probíhá jihozápadním směrem na německém území Im Wald, ca. 12 m südöstlich eines auf deutschem Gebiet in südwestlicher Richtung verlaufenden Weges	Přímočaře až k hraničnímu znaku č. 9/0/1 Geradlinig bis zum Grenzzeichen Nr. 9/0/1	7,8	

ČESKO-NĚMECKÉ STÁTNÍ HRANICE
část Svobodný stát Bavorsko

TSCHECHISCH-DEUTSCHE STAATSGRENZE
Teil Freistaat Bayern

POPIS STÁTNÍCH HRANIC

BESCHREIBUNG DER STAATSGRENZE

Hraniční úsek / Grenzabschnitt II

List č. / Blatt Nr. 35

Hraniční znak Grenzzeichen				Průběh státních hranic Verlauf der Staatsgrenze	Hraniční mapa Grenzkarte	Poznámka
Číslo Nummer	Iniciály Initialen	Vyznačení Vermarkung	Poloha Lage		List č. Blatt Nr.	Bemerkung
1	2	3	4	5	6	7
9/0/1	C,D	Kámen Stein	V lese Im Wald	Přímočaře až k hraničnímu znaku č. 9/1 Geradlinig bis zum Grenzzeichen Nr. 9/1	8	
9/1	C,DB	Kámen Stein	V lese Im Wald	Přímočaře až k hraničnímu znaku č. 9/2 Geradlinig bis zum Grenzzeichen Nr. 9/2		
9/2	C,DB	Kámen Stein	V lese Im Wald	Přímočaře až k hraničnímu znaku č. 9/2/0/1 Geradlinig bis zum Grenzzeichen Nr. 9/2/0/1		
9/2/0/1	C,D	Kámen Stein	V lese Im Wald	Přímočaře až k hraničnímu znaku č. 9/2/0/2 Geradlinig bis zum Grenzzeichen Nr. 9/2/0/2		
9/2/0/2	C,D	Kámen Stein	V lese Im Wald	Přímočaře až k hraničnímu znaku č. 9/3 Geradlinig bis zum Grenzzeichen Nr. 9/3		
9/3	C,DB	Kámen Stein	V lese Im Wald	Přímočaře až k hraničnímu znaku č. 9/4 Geradlinig bis zum Grenzzeichen Nr. 9/4		
9/4	C,DB	Kámen Stein	V lese Im Wald	Přímočaře až k hraničnímu znaku č. 9/4/0/1 Geradlinig bis zum Grenzzeichen Nr. 9/4/0/1		

ČESKO-NĚMECKÉ STÁTNÍ HRANICE
část Svobodný stát Bavorsko

TSCHECHISCH-DEUTSCHE STAATSGRENZE
Teil Freistaat Bayern

POPIS STÁTNÍCH HRANIC

BESCHREIBUNG DER STAATSGRENZE

Hraniční úsek / Grenzabschnitt II

List č. / Blatt Nr. 36

Hraniční znak Grenzzeichen				Průběh státních hranic Verlauf der Staatsgrenze	Hraniční mapa Grenzkarte List č. Blatt Nr.	Poznámka Bemerkung
Číslo Nummer	Iniciály Initialen	Vyznačení Vermarkung	Poloha Lage			
1	2	3	4	5	6	7
9/4/0/1	C,D	Kámen Stein	V lese Im Wald	Přímočaře až k hraničnímu znaku č. 9/4/0/2 Geradlinig bis zum Grenzzeichen Nr. 9/4/0/2	8	
9/4/0/2	C,D	Kámen Stein	V lese Im Wald	Přímočaře až k hraničnímu znaku č. 9/5 Geradlinig bis zum Grenzzeichen Nr. 9/5		
9/5	C,DB	Kámen Stein	V lese Im Wald	Přímočaře až k hraničnímu znaku č. 9/5/0/1 Geradlinig bis zum Grenzzeichen Nr. 9/5/0/1		
9/5/0/1	C,D	Kámen Stein	V lese Im Wald	Přímočaře až k hraničnímu znaku č. 9/6 Geradlinig bis zum Grenzzeichen Nr. 9/6		
9/6	C,DB	Kámen Stein	V lese, cca 6 m východně od cesty Im Wald, ca. 6 m östlich eines Weges	Přímočaře až k hraničnímu znaku č. 9/6/0/1, částečně podél cesty Geradlinig bis zum Grenzzeichen Nr. 9/6/0/1, teilweise entlang des Weges		Státní hranice probíhají jihozápadním směrem ze svahu Die Staatsgrenze verläuft fallend in südwestlicher Richtung
9/6/0/1	C,D	Kámen Stein	V lese, při jihovýchodním okraji cesty Im Wald, am Südostrand des Weges	Přímočaře až k hraničnímu znaku č. 9/6/0/2, podél cesty Geradlinig bis zum Grenzzeichen Nr. 9/6/0/2, entlang des Weges		

ČESKO-NĚMECKÉ STÁTNÍ HRANICE
část Svobodný stát Bavorsko

TSCHECHISCH-DEUTSCHE STAATSGRENZE
Teil Freistaat Bayern

POPIS STÁTNÍCH HRANIC

BESCHREIBUNG DER STAATSGRENZE

Hraniční úsek / Grenzabschnitt II

List č. / Blatt Nr. 37

Hraniční znak Grenzzeichen				Průběh státních hranic Verlauf der Staatsgrenze	Hraniční mapa Grenzkarte List č. Blatt Nr.	Poznámka Bemerkung
Číslo Nummer	Iniciály Initialen	Vyznačení Vermarkung	Poloha Lage			
1	2	3	4	5	6	7
9/6/0/2	C,D	Kámen Stein	Na okraji lesa, při jihovýchodním okraji cesty Am Waldrand, am Südostrand des Weges	Přímočaře až k hraničnímu znaku č. 9/7, podél cesty Geradlinig bis zum Grenzzeichen Nr. 9/7, entlang des Weges	8	
9/7	C,DB	Kámen Stein	Na okraji lesa, cca 4 m východně od cesty Am Waldrand, ca. 4 m östlich des Weges	Přímočaře až k hraničnímu znaku č. 9/7/0/1, podél cesty Geradlinig bis zum Grenzzeichen Nr. 9/7/0/1, entlang des Weges		
9/7/0/1	C,D	Kámen Stein	Na okraji lesa, cca 5 m východně od cesty Am Waldrand, ca. 5 m östlich des Weges	Přímočaře až k hraničnímu znaku č. 9/8 C/DB, podél cesty Geradlinig bis zum Grenzzeichen Nr. 9/8 C/DB, entlang des Weges		
9/8	C,DB	Kámen Stein	Na okraji lesa, na severovýchodním okraji hraniční cesty Am Waldrand, am Nordostrand eines Grenzweges	Podél přímé spojnice mezi hraničními znaky č. 9/8 C/DB a č. 9/8 DB až k jejímu středu; od tohoto bodu státních hranic jako lomená přímka středem hraniční cesty až k bodu státních hranic uprostřed mezi hraničními znaky č. 9/9 C a č. 9/9 DB		Státní hranice probíhají východním směrem téměř po rovině Die Staatsgrenze verläuft nahezu eben in östlicher Richtung
9/8	DB	Kámen Stein	Na jihozápadním okraji hraniční cesty Am Südwestrand des Grenzweges	Entlang der geraden Verbindungslinie zwischen den Grenzzeichen Nr. 9/8 C/DB und Nr. 9/8 DB bis zu ihrer Mitte; von diesem Grenzpunkt als gebrochene Linie in der Mitte des Grenzweges bis zum Grenzpunkt in der Mitte zwischen den Grenzzeichen Nr. 9/9 C und Nr. 9/9 DB		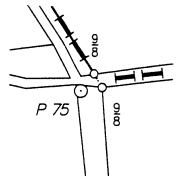

ČESKO-NĚMECKÉ STÁTNÍ HRANICE
část Svobodný stát Bavorsko

TSCHECHISCH-DEUTSCHE STAATSGRENZE
Teil Freistaat Bayern

POPIS STÁTNÍCH HRANIC

BESCHREIBUNG DER STAATSGRENZE

Hraniční úsek
Grenzabschnitt II

List č.
Blatt Nr. 38

Hraniční znak Grenzzeichen				Průběh státních hranic Verlauf der Staatsgrenze	Hraniční mapa Grenzkarte List č. Blatt Nr.	Poznámka Bemerkung
Číslo Nummer	Iniciály Initialen	Vyznačení Vermarkung	Poloha Lage			
1	2	3	4	5	6	7
9/9	C	Kámen Stein	Na severovýchodním okraji hraniční cesty Am Nordostrand des Grenzweges	Jako lomená přímka středem hraniční cesty až k bodu státních hranic uprostřed mezi hraničními znaky č. 9/10 C a č. 9/10 DB	8	
9/9	DB	Kámen Stein	Na jihozápadním okraji hraniční cesty Am Südwestrand des Grenzweges	Als gebrochene Linie in der Mitte des Grenzweges bis zum Grenzpunkt in der Mitte zwischen den Grenzzeichen Nr. 9/10 C und Nr. 9/10 DB		
9/10	C	Kámen Stein	Na severovýchodním okraji hraniční cesty Am Nordostrand des Grenzweges	Jako lomená přímka středem hraniční cesty až k bodu státních hranic uprostřed mezi hraničními znaky č. 9/11 C a č. 9/11 DB		
9/10	DB	Kámen Stein	Na jihozápadním okraji hraniční cesty Am Südwestrand des Grenzweges	Als gebrochene Linie in der Mitte des Grenzweges bis zum Grenzpunkt in der Mitte zwischen den Grenzzeichen Nr. 9/11 C und Nr. 9/11 DB		
9/11	C	Kámen Stein	Na severozápadním okraji hraniční cesty Am Nordwestrand des Grenzweges	Jako lomená přímka střednicí hraniční cesty až k bodu státních hranic uprostřed mezi hraničními znaky č. 9/12 C a č. 9/12 DB		
9/11	DB	Kámen Stein	Na jihovýchodním okraji hraniční cesty Am Südostrand des Grenzweges	Als gebrochene Linie in der Mitte des Grenzweges bis zum Grenzpunkt in der Mitte zwischen den Grenzzeichen Nr. 9/12 C und Nr. 9/12 DB		

ČESKO-NĚMECKÉ STÁTNÍ HRANICE
část Svobodný stát Bavorsko

TSCHECHISCH-DEUTSCHE STAATSGRENZE
Teil Freistaat Bayern

POPIS STÁTNÍCH HRANIC

BESCHREIBUNG DER STAATSGRENZE

Hraniční úsek
Grenzabschnitt II

List č.
Blatt Nr. 39

Hraniční znak Grenzzeichen				Průběh státních hranic Verlauf der Staatsgrenze	Hraniční mapa Grenzkarte List č. Blatt Nr.	Poznámka Bemerkung
Číslo Nummer	Iniciály Initialen	Vyznačení Vermarkung	Poloha Lage			
1	2	3	4	5	6	7
9/12	C	Kámen Stein	Na severním okraji hraniční cesty Am Nordrand des Grenzweges	Jako lomená přímka střednicí hraniční cesty až k bodu státních hranic uprostřed mezi hraničními znaky č. 9/13 C a č. 9/13 DB	8	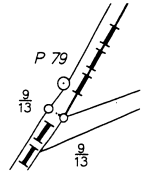
9/12	DB	Kámen Stein	Na jižním okraji hraniční cesty Am Südrand des Grenzweges	Als gebrochene Linie in der Mitte des Grenzweges bis zum Grenzpunkt in der Mitte zwischen den Grenzzeichen Nr. 9/13 C und Nr. 9/13 DB		
9/13	C	Kámen Stein	Na severním okraji hraniční cesty Am Nordrand des Grenzweges	Podél přímé spojnice mezi hraničními znaky č. 9/13 C a č. 9/13 C/DB až k hraničnímu znaku č. 9/13 C/DB Entlang der geraden Verbindungslinie zwischen den Grenzzeichen Nr. 9/13 C und Nr. 9/13 C/DB bis zum Grenzzeichen Nr. 9/13 C/DB		
9/13	C,DB	Kámen Stein	Na jižním okraji cesty Am Südrand des Grenzweges	Přímočaře až k hraničnímu znaku č. 9/13/0/1, podél cesty Geradlinig bis zum Grenzzeichen Nr. 9/13/0/1, entlang eines Weges		
9/13 / 0/1	C,D	Kámen Stein	Při jižním okraji cesty Am Südrand des Weges	Přímočaře až k hraničnímu znaku č. 9/14, podél cesty Geradlinig bis zum Grenzzeichen Nr. 9/14, entlang des Weges	8,9	
9/14	C,DB	Kámen Stein	Mezi dvěmi cestami Zwischen zwei Wegen	Přímočaře až k hraničnímu znaku č. 9/15, přes cestu Geradlinig bis zum Grenzzeichen Nr. 9/15, einen Weg überquerend		

ČESKO-NĚMECKÉ STÁTNÍ HRANICE
část Svobodný stát Bavorsko

TSCHECHISCH-DEUTSCHE STAATSGRENZE
Teil Freistaat Bayern

POPIS STÁTNÍCH HRANIC

BESCHREIBUNG DER STAATSGRENZE

Hraniční úsek
Grenzabschnitt II

List č.
Blatt Nr. 40

Hraniční znak Grenzzeichen				Průběh státních hranic Verlauf der Staatsgrenze	Hraniční mapa Grenzkarte List č. Blatt Nr.	Poznámka Bemerkung
Číslo Nummer	Iniciály Initialen	Vyznačení Vermarkung	Poloha Lage			
1	2	3	4	5	6	7
9/15	C,DB	Kámen Stein	V lese Im Wald	Přímočaře až k hraničnímu znaku č. 10 Geradlinig bis zum Grenzzeichen Nr. 10	9	
10	C,DB	Kámen letopočet "1844" Stein Jahreszahl "1844"	V lese, při severním okraji příkopu Im Wald, am Nordrand eines Grabens	Přímočaře až k hraničnímu znaku č. 10/1, přes příkop Geradlinig bis zum Grenzzeichen Nr. 10/1, den Graben überquerend		Státní hranice probíhají jihozápadním směrem Die Staatsgrenze verläuft in südwestlicher Richtung
10/1	C,DB	Kámen Stein	V lese Im Wald	Přímočaře až k hraničnímu znaku č. 10/2, částečně podél cesty Geradlinig bis zum Grenzzeichen Nr. 10/2, teilweise entlang eines Weges		
10/2	C,DB	Kámen Stein	V lese, při východním okraji cesty Im Wald, am Ostrand des Weges	Přímočaře až k hraničnímu znaku č. 10/2/0/1, částečně podél cesty Geradlinig bis zum Grenzzeichen Nr. 10/2/0/1, teilweise entlang des Weges		
10/2 / 0/1	C,D	Kámen Stein	Na okraji lesa Am Waldrand	Přímočaře až k hraničnímu znaku č. 10/2/0/2, podél okraje lesa Geradlinig bis zum Grenzzeichen Nr. 10/2/0/2, entlang des Waldrandes		
10/2 / 0/2	C,D	Kámen Stein	Na okraji lesa Am Waldrand	Přímočaře až k hraničnímu znaku č. 10/3, podél okraje lesa Geradlinig bis zum Grenzzeichen Nr. 10/3, entlang des Waldrandes		

ČESKO-NĚMECKÉ STÁTNÍ HRANICE
část Svobodný stát Bavorsko

TSCHECHISCH-DEUTSCHE STAATSGRENZE
Teil Freistaat Bayern

POPIS STÁTNÍCH HRANIC

BESCHREIBUNG DER STAATSGRENZE

Hraniční úsek
Grenzabschnitt II

List č.
Blatt Nr. 41

Hraniční znak Grenzzeichen				Průběh státních hranic Verlauf der Staatsgrenze	Hraniční mapa Grenzkarte List č. Blatt Nr.	Poznámka Bemerkung
Číslo Nummer	Iniciály Initialen	Vyznačení Vermarkung	Poloha Lage			
1	2	3	4	5	6	7
10/3	C,DB	Kámen Stein	Na okraji lesa Am Waldrand	Přímočaře až k hraničnímu znaku č. 10/4 Geradlinig bis zum Grenzzeichen Nr. 10/4		
10/4	C,DB	Kámen Stein	V lese Im Wald	Přímočaře až k hraničnímu znaku č. 10/5 Geradlinig bis zum Grenzzeichen Nr. 10/5	9	
10/5	C,DB	Kámen Stein	V lese Im Wald	Přímočaře až k hraničnímu znaku č. 10/6 Geradlinig bis zum Grenzzeichen Nr. 10/6		
10/6	C,DB	Kámen Stein	V lese, při severovýchodním okraji cesty Im Wald, am Nordostrand eines Weges	Přímočaře až k hraničnímu znaku č. 10/7, částečně podél cesty Geradlinig bis zum Grenzzeichen Nr. 10/7, teilweise entlang eines Weges	9,10	
10/7	C,DB	Kámen Stein	V lese Im Wald	Přímočaře až k hraničnímu znaku č. 11 Geradlinig bis zum Grenzzeichen Nr. 11		
11	C,DB	Kámen letopočet "1844" Stein Jahreszahl "1844"	V lese Im Wald	Přímočaře až k hraničnímu znaku č. 11/1, částečně podél cesty Geradlinig bis zum Grenzzeichen Nr. 11/1, teilweise entlang eines Weges	10	

ČESKO-NĚMECKÉ STÁTNÍ HRANICE
část Svobodný stát Bavorsko

TSCHECHISCH-DEUTSCHE STAATSGRENZE
Teil Freistaat Bayern

POPIS STÁTNÍCH HRANIC

BESCHREIBUNG DER STAATSGRENZE

Hraniční úsek / Grenzabschnitt: II

List č. / Blatt Nr.: 42

Hraniční znak / Grenzzeichen				Průběh státních hranic / Verlauf der Staatsgrenze	Hraniční mapa / Grenzkarte	Poznámka / Bemerkung
Číslo / Nummer	Iniciály / Initialen	Vyznačení / Vermarkung	Poloha / Lage		List č. / Blatt Nr.	
1	2	3	4	5	6	7
11/1	C,DB	Kámen Stein	V lese, na začátku cesty, která probíhá severozápadním směrem na německém území Im Wald, am Beginn eines auf deutschem Gebiet in nordwestlicher Richtung verlaufenden Weges	Přímočaře až k hraničnímu znaku č. 11/2 Geradlinig bis zum Grenzzeichen Nr. 11/2	10	
11/2	C,DB	Kámen Stein	V lese Im Wald	Přímočaře až k hraničnímu znaku č. 11/3 Geradlinig bis zum Grenzzeichen Nr. 11/3		
11/3	C,DB	Kámen Stein	V lese Im Wald	Přímočaře až k hraničnímu znaku č. 11/4 Geradlinig bis zum Grenzzeichen Nr. 11/4	10,11	
11/4	C,DB	Kámen Stein	V lese Im Wald	Přímočaře až k hraničnímu znaku č. 11/5 Geradlinig bis zum Grenzzeichen Nr. 11/5	11	
11/5	C,DB	Kámen Stein	V lese Im Wald	Přímočaře až k hraničnímu znaku č. 11/6 Geradlinig bis zum Grenzzeichen Nr. 11/6		
11/6	C,DB	Kámen Stein	V lese, v začátku cesty, která probíhá severozápadním směrem na německém území Im Wald, am Beginn eines auf deutschem Gebiet in nordwestlicher Richtung verlaufenden Weges	Přímočaře až k hraničnímu znaku č. 11/7 Geradlinig bis zum Grenzzeichen Nr. 11/7		

ČESKO-NĚMECKÉ STÁTNÍ HRANICE
část Svobodný stát Bavorsko

TSCHECHISCH-DEUTSCHE STAATSGRENZE
Teil Freistaat Bayern

POPIS STÁTNÍCH HRANIC

BESCHREIBUNG DER STAATSGRENZE

Hraniční úsek
Grenzabschnitt II

List č.
Blatt Nr. 43

Hraniční znak Grenzzeichen				Průběh státních hranic Verlauf der Staatsgrenze	Hraniční mapa Grenzkarte	Poznámka
Číslo Nummer	Iniciály Initialen	Vyznačení Vermarkung	Poloha Lage		List č. Blatt Nr.	Bemerkung
1	2	3	4	5	6	7
11/7	C,DB	Kámen Stein	V lese Im Wald	Přímočaře až k hraničnímu znaku č. 12 Geradlinig bis zum Grenzzeichen Nr. 12		
12	C,DB	Kámen letopočet "1844" Stein Jahreszahl "1844"	V lese, na začátku příkopu, který probíhá podél státních hranic Im Wald, am Beginn eines die Staatsgrenze begleitenden Grabens	Přímočaře až k hraničnímu znaku č. 12/1, částečně podél příkopu Geradlinig bis zum Grenzzeichen Nr. 12/1, teilweise entlang des Grabens		
12/1	C,DB	Kámen Stein	V lese Im Wald	Přímočaře až k hraničnímu znaku č. 12/2, částečně podél příkopu Geradlinig bis zum Grenzzeichen Nr. 12/2, teilweise entlang des Grabens	11	Státní hranice probíhají jihovýchodním směrem ze svahu Die Staatsgrenze verläuft fallend in südöstlicher Richtung
12/2	C,DB	Kámen Stein	V lese, v zamokřeném území Im Wald, in sumpfigem Gelände	Přímočaře až k hraničnímu znaku č. 12/2/0/1, přes dva příkopy Geradlinig bis zum Grenzzeichen Nr. 12/2/0/1, zwei Gräben überquerend		
12/2 / 0/1	C,D	Kámen Stein	V lese Im Wald	Přímočaře až k hraničnímu znaku č. 12/3, přes potok Geradlinig bis zum Grenzzeichen Nr. 12/3, einen Bach überquerend		
12/3	C,DB	Kámen Stein	V lese Im Wald	Přímočaře až k hraničnímu znaku č. 12/4 Geradlinig bis zum Grenzzeichen Nr. 12/4	11,12	

ČESKO-NĚMECKÉ STÁTNÍ HRANICE
část Svobodný stát Bavorsko

TSCHECHISCH-DEUTSCHE STAATSGRENZE
Teil Freistaat Bayern

POPIS STÁTNÍCH HRANIC

BESCHREIBUNG DER STAATSGRENZE

Hraniční úsek
Grenzabschnitt II

List č.
Blatt Nr. 44

Hraniční znak Grenzzeichen				Průběh státních hranic Verlauf der Staatsgrenze	Hraniční mapa Grenzkarte List č. Blatt Nr.	Poznámka Bemerkung
Číslo Nummer	Iniciály Initialen	Vyznačení Vermarkung	Poloha Lage			
1	2	3	4	5	6	7
12/4	C,DB	Kámen Stein	V lese Im Wald	Přímočaře až k hraničnímu znaku č. 12/5, přes dva potoky Geradlinig bis zum Grenzzeichen Nr. 12/5, zwei Bäche überquerend	12	
12/5	C,DB	Kámen Stein	V lese Im Wald	Přímočaře až k hraničnímu znaku č. 13, přes dva potoky Geradlinig bis zum Grenzzeichen Nr. 13, zwei Bäche überquerend		
13	C,DB	Kámen letopočet "1844" Stein Jahreszahl "1844"	V lese Im Wald	Přímočaře až k hraničnímu znaku č. 13/0/1, přes Libský potok a částečně podél tohoto potoka Geradlinig bis zum Grenzzeichen Nr. 13/0/1, den Bach „Libský potok" überquerend und teilweise entlang des Baches		Státní hranice probíhají jihozápadním směrem do mírného svahu Die Staatsgrenze verläuft leicht steigend in südwestlicher Richtung
13 / 0/1	C,D	Kámen Stein	V lese, cca 1 m severně od Libského potoka Im Wald, ca. 1 m nördlich des Baches „Libský potok"	Přímočaře až k hraničnímu znaku č. 13/1, podél Libského potoka Geradlinig bis zum Grenzzeichen Nr. 13/1, entlang des Baches „Libský potok"		
13/1	C,DB	Kámen Stein	V lese, cca 3 m jižně od Libského potoka Im Wald, ca. 3 m südlich des Baches „Libský potok"	Přímočaře až k hraničnímu znaku č. 13/2, přes Libský potok Geradlinig bis zum Grenzzeichen Nr. 13/2, den Bach „Libský potok" überquerend		
13/2	C,DB	Kámen Stein	V lese, severozápadně od příkopu Im Wald, nordwestlich eines Grabens	Přímočaře až k hraničnímu znaku č. 13/2/0/1, podél příkopu Geradlinig bis zum Grenzzeichen Nr. 13/2/0/1, entlang des Grabens		

ČESKO-NĚMECKÉ STÁTNÍ HRANICE
část Svobodný stát Bavorsko

TSCHECHISCH-DEUTSCHE STAATSGRENZE
Teil Freistaat Bayern

POPIS STÁTNÍCH HRANIC

BESCHREIBUNG DER STAATSGRENZE

Hraniční úsek
Grenzabschnitt II

List č.
Blatt Nr. 45

Hraniční znak Grenzzeichen				Průběh státních hranic Verlauf der Staatsgrenze	Hraniční mapa Grenzkarte List č. Blatt Nr.	Poznámka Bemerkung
Číslo Nummer	Iniciály Initialen	Vyznačení Vermarkung	Poloha Lage			
1	2	3	4	5	6	7
13/2/0/1	C,D	Kámen Stein	V lese, jihovýchodně od příkopu Im Wald, südöstlich des Grabens	Přímočaře až k hraničnímu znaku č. 13/3, částečně podél příkopu Geradlinig bis zum Grenzzeichen Nr. 13/3, teilweise entlang des Grabens	12	
13/3	C,DB	Kámen Stein	V lese Im Wald	Přímočaře až k hraničnímu znaku č. 13/3/0/1 Geradlinig bis zum Grenzzeichen Nr. 13/3/0/1		
13/3/0/1	C,D	Kámen Stein	V lese Im Wald	Přímočaře až k hraničnímu znaku č. 13/4 Geradlinig bis zum Grenzzeichen Nr. 13/4		
13/4	C,DB	Kámen Stein	V lese, na začátku cesty, která probíhá severozápadním směrem na německém území Im Wald, am Beginn eines auf deutschem Gebiet in nordwestlicher Richtung verlaufenden Weges	Přímočaře až k hraničnímu znaku č. 13/5 Geradlinig bis zum Grenzzeichen Nr. 13/5		Státní hranice probíhají jižním směrem nejprve do svahu, potom ze svahu Die Staatsgrenze verläuft zuerst steigend, dann fallend in südlicher Richtung
13/5	C,DB	Kámen Stein	V lese Im Wald	Přímočaře až k hraničnímu znaku č. 13/6 Geradlinig bis zum Grenzzeichen Nr. 13/6	12,13	
13/6	C,DB	Kámen Stein	V lese Im Wald	Přímočaře až k hraničnímu znaku č. 13/7 Geradlinig bis zum Grenzzeichen Nr. 13/7	13	

ČESKO-NĚMECKÉ STÁTNÍ HRANICE
část Svobodný stát Bavorsko

TSCHECHISCH-DEUTSCHE STAATSGRENZE
Teil Freistaat Bayern

POPIS STÁTNÍCH HRANIC

BESCHREIBUNG DER STAATSGRENZE

Hraniční úsek
Grenzabschnitt II

List č.
Blatt Nr. 46

Hraniční znak Grenzzeichen				Průběh státních hranic Verlauf der Staatsgrenze	Hraniční mapa Grenzkarte List č. Blatt Nr.	Poznámka Bemerkung
Číslo Nummer	Iniciály Initialen	Vyznačení Vermarkung	Poloha Lage			
1	2	3	4	5	6	7
13/7	C,DB	Kámen Stein	V lese Im Wald	Přímočaře až k hraničnímu znaku č. 13/8 Geradlinig bis zum Grenzzeichen Nr. 13/8	13	
13/8	C,DB	Kámen Stein	V lese Im Wald	Přímočaře až k hraničnímu znaku č. 14 Geradlinig bis zum Grenzzeichen Nr. 14		
14	C,DB	Kámen letopočet "1844" Stein Jahreszahl "1844"	V lese, při severním okraji cesty, která křižuje státní hranice Im Wald, am Nordrand eines die Staatsgrenze kreuzenden Weges	Přímočaře až k hraničnímu znaku č. 15, přes cestu Geradlinig bis zum Grenzzeichen Nr. 15, den Weg überquerend		
15	C,DB	Kámen letopočet "1844" Stein Jahreszahl "1844"	V lese, při jižním okraji cesty Im Wald, am Südrand des Weges	Přímočaře až k hraničnímu znaku č. 15/1 Geradlinig bis zum Grenzzeichen Nr. 15/1		
15/1	C,DB	Kámen Stein	V lese Im Wald	Přímočaře až k hraničnímu znaku č. 15/1/0/1, přes zamokřenou louku Geradlinig bis zum Grenzzeichen Nr. 15/1/0/1, eine sumpfige Wiese überquerend		
15/1 / 0/1	C,D	Kámen Stein	Na zamokřené louce Auf der sumpfigen Wiese	Přímočaře až k hraničnímu znaku č. 15/2, podél příkopu Geradlinig bis zum Grenzzeichen Nr. 15/2, entlang eines Grabens		

ČESKO-NĚMECKÉ STÁTNÍ HRANICE
část Svobodný stát Bavorsko

TSCHECHISCH-DEUTSCHE STAATSGRENZE
Teil Freistaat Bayern

POPIS STÁTNÍCH HRANIC

BESCHREIBUNG DER STAATSGRENZE

Hraniční úsek
Grenzabschnitt II

List č.
Blatt Nr. 47

Hraniční znak Grenzzeichen				Průběh státních hranic Verlauf der Staatsgrenze	Hraniční mapa Grenzkarte List č. Blatt Nr.	Poznámka Bemerkung
Číslo Nummer	Iniciály Initialen	Vyznačení Vermarkung	Poloha Lage			
1	2	3	4	5	6	7
15/2	C,DB	Kámen Stein	V lese, jihozápadně od příkopu Im Wald, südwestlich eines Grabens	Přímočaře až k hraničnímu znaku č. 15/3, částečně podél příkopu Geradlinig bis zum Grenzzeichen Nr. 15/3, teilweise entlang des Grabens	13	
15/3	C,DB	Kámen Stein	V lese, severozápadně od příkopu Im Wald, nordwestlich eines Grabens	Přímočaře až k hraničnímu znaku č. 15/4, částečně podél příkopu, přes potok Geradlinig bis zum Grenzzeichen Nr. 15/4, teilweise entlang des Grabens, einen Bach überquerend		
15/4	C,DB	Kámen Stein	V lese Im Wald	Přímočaře až k hraničnímu znaku č. 15/5 C/DB Geradlinig bis zum Grenzzeichen Nr. 15/5 C/DB	13,14	
15/5	C,DB	Kámen Stein	Na okraji lesa, na levém břehu Mezného potoka Am Waldrand, am linken Ufer des Rödersbächls	Podél přímé spojnice mezi hraničními znaky č. 15/5 C/DB a č. 15/5 DB až k průsečíku se střednicí Mezného potoka; od tohoto bodu státních hranic střednicí Mezného potoka po směru toku	14	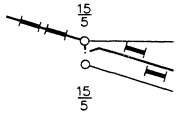
15/5	D	Kámen Stein	Na okraji lesa, na pravém břehu Mezného potoka Am Waldrand, am rechten Ufer des Rödersbächls	Entlang der geraden Verbindungslinie zwischen den Grenzzeichen Nr. 15/5 C/DB und Nr. 15/5 DB bis zum Schnitt mit der Mittellinie des Rödersbächls; von diesem Grenzpunkt in der Mitte des Rödersbächls bachabwärts		

ČESKO-NĚMECKÉ STÁTNÍ HRANICE
část Svobodný stát Bavorsko

TSCHECHISCH-DEUTSCHE STAATSGRENZE
Teil Freistaat Bayern

POPIS STÁTNÍCH HRANIC

BESCHREIBUNG DER STAATSGRENZE

Hraniční úsek / Grenzabschnitt II

List č. / Blatt Nr. 48

Hraniční znak Grenzzeichen				Průběh státních hranic Verlauf der Staatsgrenze	Hraniční mapa Grenzkarte List č. Blatt Nr.	Poznámka Bemerkung
Číslo Nummer	Iniciály Initialen	Vyznačení Vermarkung	Poloha Lage			
1	2	3	4	5	6	7
15/6	C	Kámen Stein	Na zamokřené louce, na levém břehu Mezného potoka Auf einer sumpfigen Wiese, am linken Ufer des Rödersbächls	Střednicí Mezného potoka po směru toku In der Mitte des Rödersbächls bachabwärts	14	
15/7	DB	Kámen Stein	Na zamokřené louce, na pravém břehu Mezného potok Auf der sumpfigen Wiese, am rechten Ufer des Rödersbächls	Střednicí Mezného potoka po směru toku až k průsečíku s přímou spojnicí mezi hraničními znaky č. 15/8 C a č. 15/8 C/DB In der Mitte des Rödersbächls bachabwärts bis zum Schnitt mit der geraden Verbindungslinie zwischen den Grenzzeichen Nr. 15/8 C und Nr. 15/8 C/DB		
15/8	C	Kámen Stein	V lese, na levém břehu Mezného potoka Im Wald, am linken Ufer des Rödersbächls	Podél přímé spojnice mezi hraničními znaky č. 15/8 C a č. 15/8 C/DB, až k hraničnímu znaku č. 15/8 C/DB Entlang der geraden Verbindungslinie zwischen den Grenzzeichen Nr. 15/8 C und Nr. 15/8 C/DB bis zum Grenzzeichen Nr. 15/8 C/DB		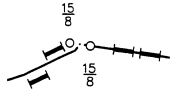
15/8	C,DB	Kámen Stein	V lese, na pravém břehu Mezného potoka Im Wald, am rechten Ufer des Rödersbächls	Přímočaře až k hraničnímu znaku č. 15/9 Geradlinig bis zum Grenzzeichen Nr. 15/9		
15/9	C,DB	Kámen Stein	V lese Im Wald	Přímočaře až k hraničnímu znaku č. 15/10 Geradlinig bis zum Grenzzeichen Nr. 15/10		
15/10	C,DB	Kámen Stein	V lese Im Wald	Přímočaře až k hraničnímu znaku č. 15/11, částečně podél Mezného potoka Geradlinig bis zum Grenzzeichen Nr. 15/11, teilweise entlang des Rödersbächls		

ČESKO-NĚMECKÉ STÁTNÍ HRANICE
část Svobodný stát Bavorsko

TSCHECHISCH-DEUTSCHE STAATSGRENZE
Teil Freistaat Bayern

POPIS STÁTNÍCH HRANIC

BESCHREIBUNG DER STAATSGRENZE

Hraniční úsek
Grenzabschnitt II

List č.
Blatt Nr. 49

Hraniční znak Grenzzeichen				Průběh státních hranic Verlauf der Staatsgrenze	Hraniční mapa Grenzkarte List č. Blatt Nr.	Poznámka Bemerkung
Číslo Nummer	Iniciály Initialen	Vyznačení Vermarkung	Poloha Lage			
1	2	3	4	5	6	7
15/11	C,DB	Kámen Stein	V lese, v zamokřeném území Im Wald, in sumpfigem Gelände	Přímočaře až k hraničnímu znaku č. 15/12, částečně podél Mezného potoka Geradlinig bis zum Grenzzeichen Nr. 15/12, teilweise entlang des Rödersbächls	14	
15/12	C,DB	Kámen Stein	V lese, na levém břehu Mezného potoka Im Wald, am linken Ufer des Rödersbächls	Přímočaře až k hraničnímu znaku č. 15/13, částečně podél Mezného potoka Geradlinig bis zum Grenzzeichen Nr. 15/13, teilweise entlang des Rödersbächls	14,15	
15/13	C,DB	Kámen Stein	V lese Im Wald	Přímočaře až k hraničnímu znaku č. 15/13/0/1, částečně podél Mezného potoka Geradlinig bis zum Grenzzeichen Nr. 15/13/0/1, teilweise entlang des Rödersbächls	15	
15/13 / 0/1	C,D	Kámen Stein	V lese Im Wald	Přímočaře až k hraničnímu znaku č. 16, přes Mezný potok Geradlinig bis zum Grenzzeichen Nr. 16, das Rödersbächl überquerend		
16	C,DB	Kámen letopočet "1844" Stein Jahreszahl "1844"	V lese, při východním okraji cesty, která vede od severu k jihu na německém území Im Wald, am Ostrand eines auf deutschem Gebiet von Nord nach Süd verlaufenden Weges	Přímočaře až k hraničnímu znaku č. 16/1 C/DB Geradlinig bis zum Grenzzeichen Nr. 16/1 C/DB		Státní hranice probíhají jihovýchodním směrem z mírného svahu Die Staatsgrenze verläut leicht fallend in südöstlicher Richtung

ČESKO-NĚMECKÉ STÁTNÍ HRANICE
část Svobodný stát Bavorsko

TSCHECHISCH-DEUTSCHE STAATSGRENZE
Teil Freistaat Bayern

POPIS STÁTNÍCH HRANIC

BESCHREIBUNG DER STAATSGRENZE

Hraniční úsek
Grenzabschnitt II

List č.
Blatt Nr. 50

Hraniční znak Grenzzeichen				Průběh státních hranic Verlauf der Staatsgrenze	Hraniční mapa Grenzkarte	Poznámka Bemerkung
Číslo Nummer	Iniciály Initialen	Vyznačení Vermarkung	Poloha Lage		List č. Blatt Nr.	
1	2	3	4	5	6	7
16/1	C,DB	Kámen Stein	V lese, na pravém břehu Mezného potoka Im Wald, am rechten Ufer des Rödersbächls	Podél přímé spojnice mezi hraničními znaky č. 16/1 C/DB a č. 16/1 C, až k průsečíku se střednicí Mezného potoka; od tohoto bodu státních hranic střednicí Mezného potoka po směru toku	15	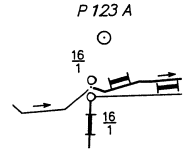
16/1	C	Kámen Stein	V lese, na levém břehu Mezného potoka Im Wald, am linken Ufer des Rödersbächls	Entlang der geraden Verbindungslinie zwischen den Grenzzeichen Nr. 16/1 C/DB und Nr. 16/1 C bis zum Schnitt mit der Mittellinie des Rödersbächls; von diesem Grenzpunkt in der Mitte des Rödersbächls bachabwärts		
16/2	DB	Kámen Stein	V bažině, na pravém břehu Mezného potoka Im Sumpf, am rechten Ufer des Rödersbächls			
16/3	C	Kámen Stein	V bažině, na levém břehu Mezného potoka Im Sumpf, am linken Ufer des Rödersbächls	Střednicí Mezného potoka po směru toku In der Mitte des Rödersbächls bachabwärts		
16/4	DB	Kámen Stein	V bažině, na pravém břehu Mezného potoka Im Sumpf, am rechten Ufer des Rödersbächls			

ČESKO-NĚMECKÉ STÁTNÍ HRANICE
část Svobodný stát Bavorsko

TSCHECHISCH-DEUTSCHE STAATSGRENZE
Teil Freistaat Bayern

POPIS STÁTNÍCH HRANIC

BESCHREIBUNG DER STAATSGRENZE

Hraniční úsek
Grenzabschnitt II

List č.
Blatt Nr. 51

Hraniční znak Grenzzeichen				Průběh státních hranic Verlauf der Staatsgrenze	Hraniční mapa Grenzkarte List č. Blatt Nr.	Poznámka Bemerkung
Číslo Nummer	Iniciály Initialen	Vyznačení Vermarkung	Poloha Lage			
1	2	3	4	5	6	7
16/5	C	Kámen Stein	V lese, na levém břehu Mezného potoka Im Wald, am linken Ufer des Rödersbächls	Střednicí Mezného potoka po směru toku In der Mitte des Rödersbächls bachabwärts	15	
16/6	DB	Kámen Stein	Na louce, na pravém břehu Mezného potoka Auf einer Wiese, am rechten Ufer des Rödersbächls			
17	C	Kámen letopočet "1844" Stein Jahreszahl "1844"	V lese, na levém břehu Mezného potoka Im Wald, am linken Ufer des Rödersbächls		16	
17/1	DB	Kámen Stein	Na louce, na pravém břehu Mezného potoka Auf der Wiese, am rechten Ufer des Rödersbächls			Státní hranice probíhají jihozápadním směrem z mírného svahu Die Staatsgrenze verläuft leicht fallend in südwestlicher Richtung
17/2	C	Kámen Stein	V lese, na levém břehu Mezného potoka Im Wald, am linken Ufer des Rödersbächls			

ČESKO-NĚMECKÉ STÁTNÍ HRANICE
část Svobodný stát Bavorsko

TSCHECHISCH-DEUTSCHE STAATSGRENZE
Teil Freistaat Bayern

POPIS STÁTNÍCH HRANIC

BESCHREIBUNG DER STAATSGRENZE

Hraniční úsek / Grenzabschnitt II

List č. / Blatt Nr. 52

Hraniční znak Grenzzeichen				Průběh státních hranic Verlauf der Staatsgrenze	Hraniční mapa Grenzkarte List č. Blatt Nr.	Poznámka Bemerkung
Číslo Nummer	Iniciály Initialen	Vyznačení Vermarkung	Poloha Lage			
1	2	3	4	5	6	7
17/3	DB	Kámen Stein	V bažině, na pravém břehu Mezného potoka Im Sumpf, am rechten Ufer des Rödersbächls	Střednicí Mezného potoka po směru toku In der Mitte des Rödersbächls bachabwärts	16	
17/4	C	Kámen Stein	V lese, na levém břehu Mezného potoka Im Wald, am linken Ufer des Rödersbächls			
17/5	DB	Kámen Stein	Na louce, na pravém břehu Mezného potoka Auf der Wiese, am rechten Ufer des Rödersbächls			
17/6	C	Kámen Stein	V lese, na levém břehu Mezného potoka Im Wald, am linken Ufer des Rödersbächls			
17/7	DB	Kámen Stein	V lese, na pravém břehu Mezného potoka Im Wald, am rechten Ufer des Rödersbächls			

ČESKO-NĚMECKÉ STÁTNÍ HRANICE
část Svobodný stát Bavorsko

TSCHECHISCH-DEUTSCHE STAATSGRENZE
Teil Freistaat Bayern

POPIS STÁTNÍCH HRANIC

BESCHREIBUNG DER STAATSGRENZE

Hraniční úsek / Grenzabschnitt II

List č. / Blatt Nr. 53

Hraniční znak Grenzzeichen				Průběh státních hranic Verlauf der Staatsgrenze	Hraniční mapa Grenzkarte List č. Blatt Nr.	Poznámka Bemerkung
Číslo Nummer	Iniciály Initialen	Vyznačení Vermarkung	Poloha Lage			
1	2	3	4	5	6	7
17/8	C	Kámen Stein	V lese, na levém břehu Mezného potoka Im Wald, am linken Ufer des Rödersbächls	Střednicí Mezného potoka po směru toku In der Mitte des Rödersbächls bachabwärts	16	
17/9	DB	Kámen Stein	Na louce, na pravém břehu Mezného potoka Auf einer Wiese, am rechten Ufer des Rödersbächls	Střednicí Mezného potoka po směru toku až k průsečíku s přímou spojnicí mezi hraničními znaky č. 17/10 C a č. 17/10 DB In der Mitte des Rödersbächls bachabwärts bis zum Schnitt mit der geraden Verbindungslinie zwischen den Grenzzeichen Nr. 17/10 C und Nr. 17/10 DB	16,17	
17/10	C	Kámen Stein	Na okraji lesa, na levém břehu Mezného potoka Am Waldrand, am linken Ufer des Rödersbächls	Podél přímé spojnice mezi hraničními znaky č. 17/10 C a č. 17/10 DB až k jejímu středu; od ohoto bodu státních hranic přímočaře až k hraničnímu znaku č. 17/10/0/1	17	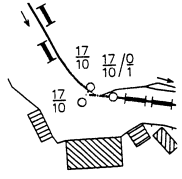
17/10	DB	Kámen Stein	Na louce, na pravém břehu Mezného potoka Auf der Wiese, am rechten Ufer des Rödersbächls	Entlang der geraden Verbindungslinie zwischen den Grenzzeichen Nr. 17/10 C und Nr. 17/10 DB bis zu ihrer Mitte; von diesem Grenzpunkt geradlinig bis zum Grenzzeichen Nr. 17/10/0/1		
17/10/0/1	C,D	Kámen Stein	Na louce, jihozápadně od Mezného potoka Auf der Wiese, südwestlich des Rödersbächls	Přímočaře až k hraničnímu znaku č. 17/10/0/2, podél Mezného potoka Geradlinig bis zum Grenzzeichen Nr. 17/10/0/2, entlang des Rödersbächls		

ČESKO-NĚMECKÉ STÁTNÍ HRANICE
část Svobodný stát Bavorsko

TSCHECHISCH-DEUTSCHE STAATSGRENZE
Teil Freistaat Bayern

POPIS STÁTNÍCH HRANIC

BESCHREIBUNG DER STAATSGRENZE

Hraniční úsek / Grenzabschnitt II

List č. / Blatt Nr. 54

Hraniční znak Grenzzeichen				Průběh státních hranic Verlauf der Staatsgrenze	Hraniční mapa Grenzkarte List č. Blatt Nr.	Poznámka Bemerkung
Číslo Nummer	Iniciály Initialen	Vyznačení Vermarkung	Poloha Lage			
1	2	3	4	5	6	7
17/10/0/2	C,D	Kámen Stein	Na louce, jihozápadně od Mezného potoka Auf der Wiese, südwestlich des Rödersbächls	Přímočaře až k hraničnímu znaku č. 17/10/0/3, podél Mezného potoka Geradlinig bis zum Grenzzeichen Nr. 17/10/0/3, entlang des Rödersbächls	17	
17/10/0/3	C,D	Kámen Stein	Na louce, jihozápadně od Mezného potoka Auf der Wiese, südwestlich des Rödersbächls	Přímočaře až k hraničnímu znaku č. 17/10/0/4, podél Mezného potoka Geradlinig bis zum Grenzzeichen Nr. 17/10/0/4, entlang des Rödersbächls		
17/10/0/4	C,D	Kámen Stein	Na louce, jihozápadně od Mezného potoka, při severním okraji cesty Auf der Wiese, südwestlich des Rödersbächls, am Nordrand eines Weges	Přímočaře až k hraničnímu znaku č. 18, přes Mezný potok, podél okraje lesa Geradlinig bis zum Grenzzeichen Nr. 18, das Rödersbächl überquerend, entlang eines Waldrandes		
18	C,DB	Kámen letopočet "1844" Stein Jahreszahl "1844"	Na okraji lesa, při severním okraji cesty Am Waldrand, am Nordrand des Weges	Přímočaře až k hraničnímu znaku č. 18/0/1, podél okraje lesa Geradlinig bis zum Grenzzeichen Nr. 18/0/1, entlang des Waldrandes		Státní hranice probíhají jihovýchodním směrem z mírného svahu Die Staatsgrenze verläuft leicht fallend in südöstlicher Richtung
18/0/1	C,D	Kámen Stein	Na okraji lesa, při severním okraji cesty Am Waldrand, am Nordrand des Weges	Přímočaře až k hraničnímu znaku č. 18/0/2, podél okraje lesa Geradlinig bis zum Grenzzeichen Nr. 18/0/2, entlang des Waldrandes		

ČESKO-NĚMECKÉ STÁTNÍ HRANICE
část Svobodný stát Bavorsko

TSCHECHISCH-DEUTSCHE STAATSGRENZE
Teil Freistaat Bayern

POPIS STÁTNÍCH HRANIC

BESCHREIBUNG DER STAATSGRENZE

Hraniční úsek
Grenzabschnitt II

List č.
Blatt Nr. 55

Hraniční znak Grenzzeichen				Průběh státních hranic Verlauf der Staatsgrenze	Hraniční mapa Grenzkarte	Poznámka
Číslo Nummer	Iniciály Initialen	Vyznačení Vermarkung	Poloha Lage		List č. Blatt Nr.	Bemerkung
1	2	3	4	5	6	7
18/0/2	C,D	Kámen Stein	Na okraji lesa, při severním okraji cesty Am Waldrand, am Nordrand des Weges	Přímočaře až k hraničnímu znaku č. 18/0/3, podél okraje lesa Geradlinig bis zum Grenzzeichen Nr. 18/0/3, entlang des Waldrandes	17	
18/0/3	C,D	Kámen Stein	Na okraji lesa, při severním okraji cesty Am Waldrand, am Nordrand des Weges	Přímočaře až k hraničnímu znaku č. 18/0/4, podél okraje lesa Geradlinig bis zum Grenzzeichen Nr. 18/0/4, entlang des Waldrandes		
18/0/4	C,D	Kámen Stein	Na okraji lesa, při severním okraji cesty Am Waldrand, am Nordrand des Weges	Přímočaře až k hraničnímu znaku č. 18/0/5, podél okraje lesa Geradlinig bis zum Grenzzeichen Nr. 18/0/5, entlang des Waldrandes		
18/0/5	C,D	Kámen Stein	Na okraji lesa Am Waldrand	Přímočaře až k hraničnímu znaku č. 18/1, podél okraje lesa Geradlinig bis zum Grenzzeichen Nr. 18/1, entlang des Waldrandes		
18/1	C,DB	Kámen Stein	Na okraji lesa Am Waldrand	Přímočaře až k hraničnímu znaku č. 18/1/0/1, podél okraje lesa Geradlinig bis zum Grenzzeichen Nr. 18/1/0/1, entlang des Waldrandes		
18/1/0/1	C,D	Kámen Stein	Na okraji lesa Am Waldrand	Přímočaře až k hraničnímu znaku č. 18/1/0/2, podél okraje lesa Geradlinig bis zum Grenzzeichen Nr. 18/1/0/2, entlang des Waldrandes		

ČESKO-NĚMECKÉ STÁTNÍ HRANICE
část Svobodný stát Bavorsko

TSCHECHISCH-DEUTSCHE STAATSGRENZE
Teil Freistaat Bayern

POPIS STÁTNÍCH HRANIC

BESCHREIBUNG DER STAATSGRENZE

Hraniční úsek
Grenzabschnitt II

List č.
Blatt Nr. 56

Hraniční znak Grenzzeichen				Průběh státních hranic Verlauf der Staatsgrenze	Hraniční mapa Grenzkarte List č. Blatt Nr.	Poznámka Bemerkung
Číslo Nummer	Iniciály Initialen	Vyznačení Vermarkung	Poloha Lage			
1	2	3	4	5	6	7
18/1/0/2	C,D	Kámen Stein	Na okraji lesa Am Waldrand	Přímočaře až k hraničnímu znaku č. 18/1/0/3, podél okraje lesa Geradlinig bis zum Grenzzeichen Nr. 18/1/0/3, entlang des Waldrandes	17	
18/1/0/3	C,D	Kámen Stein	Na okraji lesa Am Waldrand	Přímočaře až k hraničnímu znaku č. 18/2, podél okraje lesa Geradlinig bis zum Grenzzeichen Nr. 18/2, entlang des Waldrandes		
18/2	C,DB	Kámen Stein	Na okraji lesa, na pravém břehu potoka Am Waldrand, am rechten Ufer eines Baches	Přímočaře až k hraničnímu znaku č. 18/2/0/1, přes potok, podél okraje lesa Geradlinig bis zum Grenzzeichen Nr. 18/2/0/1, den Bach überquerend, entlang des Waldrandes		
18/2/0/1	C,D	Kámen Stein	Na okraji lesa Am Waldrand	Přímočaře až k hraničnímu znaku č. 18/2/0/2, podél okraje lesa Geradlinig bis zum Grenzzeichen Nr. 18/2/0/2, entlang des Waldrandes		
18/2/0/2	C,D	Kámen Stein	Na okraji lesa Am Waldrand	Přímočaře až k hraničnímu znaku č. 18/3, podél okraje lesa Geradlinig bis zum Grenzzeichen Nr. 18/3, entlang des Waldrandes		
18/3	C,DB	Kámen Stein	Na okraji lesa Am Waldrand	Přímočaře až k hraničnímu znaku č. 18/3/0/1, podél okraje lesa Geradlinig bis zum Grenzzeichen Nr. 18/3/0/1, entlang des Waldrandes		

ČESKO-NĚMECKÉ STÁTNÍ HRANICE
část Svobodný stát Bavorsko

TSCHECHISCH-DEUTSCHE STAATSGRENZE
Teil Freistaat Bayern

POPIS STÁTNÍCH HRANIC

BESCHREIBUNG DER STAATSGRENZE

Hraniční úsek
Grenzabschnitt II

List č.
Blatt Nr. 57

Hraniční znak Grenzzeichen				Průběh státních hranic Verlauf der Staatsgrenze	Hraniční mapa Grenzkarte List č. Blatt Nr.	Poznámka Bemerkung
Číslo Nummer	Iniciály Initialen	Vyznačení Vermarkung	Poloha Lage			
1	2	3	4	5	6	7
18/3/0/1	C,D	Kámen Stein	Na okraji lesa Am Waldrand	Přímočaře až k hraničnímu znaku č. 18/3/0/2, podél okraje lesa Geradlinig bis zum Grenzzeichen Nr. 18/3/0/2, entlang des Waldrandes	17	
18/3/0/2	C,D	Kámen Stein	Na okraji lesa Am Waldrand	Přímočaře až k hraničnímu znaku č. 18/3/0/3, podél okraje lesa Geradlinig bis zum Grenzzeichen Nr. 18/3/0/3, entlang des Waldrandes		
18/3/0/3	C,D	Kámen Stein	Na okraji lesa Am Waldrand	Přímočaře až k hraničnímu znaku č. 18/3/0/4, podél okraje lesa Geradlinig bis zum Grenzzeichen Nr. 18/3/0/4, entlang des Waldrandes		
18/3/0/4	C,D	Kámen Stein	Na okraji lesa Am Waldrand	Přímočaře až k hraničnímu znaku č. 18/3/0/5, podél okraje lesa Geradlinig bis zum Grenzzeichen Nr. 18/3/0/5, entlang des Waldrandes		
18/3/0/5	C,D	Kámen Stein	Na okraji lesa Am Waldrand	Přímočaře až k hraničnímu znaku č. 18/3/0/6, podél okraje lesa Geradlinig bis zum Grenzzeichen Nr. 18/3/0/6, entlang des Waldrandes		
18/3/0/6	C,D	Kámen Stein	Na okraji lesa Am Waldrand	Přímočaře až k hraničnímu znaku č. 18/3/0/7, podél okraje lesa Geradlinig bis zum Grenzzeichen Nr. 18/3/0/7, entlang des Waldrandes		

ČESKO-NĚMECKÉ STÁTNÍ HRANICE
část Svobodný stát Bavorsko

TSCHECHISCH-DEUTSCHE STAATSGRENZE
Teil Freistaat Bayern

POPIS STÁTNÍCH HRANIC

BESCHREIBUNG DER STAATSGRENZE

Hraniční úsek
Grenzabschnitt II

List č.
Blatt Nr. 58

Hraniční znak Grenzzeichen				Průběh státních hranic Verlauf der Staatsgrenze	Hraniční mapa Grenzkarte List č. Blatt Nr.	Poznámka Bemerkung
Číslo Nummer	Iniciály Initialen	Vyznačení Vermarkung	Poloha Lage			
1	2	3	4	5	6	7
18/3 | 0/7	C,D	Kámen Stein	Na okraji lesa Am Waldrand	Přímočaře až k hraničnímu znaku č. 18/4, podél okraje lesa Geradlinig bis zum Grenzzeichen Nr. 18/4, entlang des Waldrandes	17	
18/4	C,DB	Kámen Stein	U křoví An einer Hecke	Přímočaře až k hraničnímu znaku č. 18/4/0/1, podél křoví Geradlinig bis zum Grenzzeichen Nr. 18/4/0/1, entlang der Hecke		
18/4 | 0/1	C,D	Kámen Stein	U křoví An der Hecke	Přímočaře až k hraničnímu znaku č. 18/5, podél křoví Geradlinig bis zum Grenzzeichen Nr. 18/5, entlang der Hecke		
18/5	C,DB	Kámen Stein	U křoví An der Hecke	Přímočaře až k hraničnímu znaku č. 18/6, podél křoví Geradlinig bis zum Grenzzeichen Nr. 18/6, entlang der Hecke		
18/6	C,DB	Kámen Stein	U křoví An der Hecke	Přímočaře až k hraničnímu znaku č. 18/6/0/1, podél křoví Geradlinig bis zum Grenzzeichen Nr. 18/6/0/1, entlang der Hecke		
18/6 | 0/1	C,D	Kámen Stein	U křoví An der Hecke	Přímočaře až k hraničnímu znaku č. 18/7, podél křoví Geradlinig bis zum Grenzzeichen Nr. 18/7, entlang der Hecke		
18/7	C,DB	Kámen Stein	U křoví An der Hecke	Přímočaře až k hraničnímu znaku č. 18/8, podél křoví Geradlinig bis zum Grenzzeichen Nr. 18/8, entlang der Hecke		

ČESKO-NĚMECKÉ STÁTNÍ HRANICE
část Svobodný stát Bavorsko

TSCHECHISCH-DEUTSCHE STAATSGRENZE
Teil Freistaat Bayern

POPIS STÁTNÍCH HRANIC

BESCHREIBUNG DER STAATSGRENZE

Hraniční úsek
Grenzabschnitt II

List č.
Blatt Nr. 59

Hraniční znak Grenzzeichen				Průběh státních hranic Verlauf der Staatsgrenze	Hraniční mapa Grenzkarte List č. Blatt Nr.	Poznámka Bemerkung
Číslo Nummer	Iniciály Initialen	Vyznačení Vermarkung	Poloha Lage			
1	2	3	4	5	6	7
18/8	C,DB	Kámen Stein	U křoví An der Hecke	Přímočaře až k hraničnímu znaku č. 18/8/0/1, podél křoví Geradlinig bis zum Grenzzeichen Nr. 18/8/0/1, entlang der Hecke		
18/8 / 0/1	C,D	Kámen Stein	U křoví An der Hecke	Přímočaře až k hraničnímu znaku č. 18/9, podél křoví Geradlinig bis zum Grenzzeichen Nr. 18/9, entlang der Hecke		
18/9	C,DB	Kámen Stein	U okraje louky Am Wiesenrand	Přímočaře až k hraničnímu znaku č. 18/9/0/1 Geradlinig bis zum Grenzzeichen Nr. 18/9/0/1	17	
18/9 / 0/1	C,D	Kámen Stein	U okraje louky Am Wiesenrand	Přímočaře až k hraničnímu znaku č. 18/10 Geradlinig bis zum Grenzzeichen Nr. 18/10		
18/10	C,DB	Kámen Stein	U okraje louky Am Wiesenrand	Přímočaře až k hraničnímu znaku č. 18/10/0/1 Geradlinig bis zum Grenzzeichen Nr. 18/10/0/1		
18/10 / 0/1	C,D	Kámen Stein	U okraje louky Am Wiesenrand	Přímočaře až k hraničnímu znaku č. 18/11 Geradlinig bis zum Grenzzeichen Nr. 18/11	17,18	
18/11	C,DB	Kámen Stein	U okraje louky Am Wiesenrand	Přímočaře až k hraničnímu znaku č. 18/12 Geradlinig bis zum Grenzzeichen Nr. 18/12		

ČESKO-NĚMECKÉ STÁTNÍ HRANICE
část Svobodný stát Bavorsko

TSCHECHISCH-DEUTSCHE STAATSGRENZE
Teil Freistaat Bayern

POPIS STÁTNÍCH HRANIC

BESCHREIBUNG DER STAATSGRENZE

Hraniční úsek / Grenzabschnitt II

List č. / Blatt Nr. 60

Hraniční znak Grenzzeichen				Průběh státních hranic Verlauf der Staatsgrenze	Hraniční mapa Grenzkarte List č. Blatt Nr.	Poznámka Bemerkung
Číslo Nummer	Iniciály Initialen	Vyznačení Vermarkung	Poloha Lage			
1	2	3	4	5	6	7
18/12	C,DB	Kámen Stein	U okraje louky, severovýchodně od silnice Am Wiesenrand, nordöstlich einer Straße	Přímočaře až k hraničnímu znaku č. 18/13 Geradlinig bis zum Grenzzeichen Nr. 18/13	17,18	
18/13	C,DB	Kámen Stein	Na louce, severovýchodně od silnice Auf der Wiese, nordöstlich der Straße	Přímočaře až k hraničnímu znaku č. 18/13/0/1, podél silnice Geradlinig bis zum Grenzzeichen Nr. 18/13/0/1, entlang der Straße		
18/13/0/1	C,D	Kámen Stein	Na louce, severovýchodně od silnice Auf der Wiese, nordöstlich der Straße	Přímočaře až k hraničnímu znaku č. 18/13/0/2, podél silnice Geradlinig bis zum Grenzzeichen Nr. 18/13/0/2, entlang der Straße		
18/13/0/2	C,D	Kámen Stein	Na louce, severovýchodně od silnice Auf der Wiese, nordöstlich der Straße	Přímočaře až k hraničnímu znaku č. 18/13/0/3, podél silnice Geradlinig bis zum Grenzzeichen Nr. 18/13/0/3, entlang der Straße		
18/13/0/3	C,D	Kámen Stein	Na louce, severovýchodně od silnice Auf der Wiese, nordöstlich der Straße	Přímočaře až k hraničnímu znaku č. 18/14, podél silnice Geradlinig bis zum Grenzzeichen Nr. 18/14, entlang der Straße		
18/14	C,DB	Kámen Stein	Na louce, severovýchodně od silnice Auf der Wiese, nordöstlich der Straße	Přímočaře až k hraničnímu znakuč. 18/14/0/1, podél silnice Geradlinig bis zum Grenzzeichen Nr. 18/14/0/1, entlang der Straße		
18/14/0/1	C,D	Kámen Stein	Na louce, severovýchodně od silnice Auf der Wiese, nordöstlich der Straße	Přímočaře až k hraničnímu znaku č. 18/14/0/2, podél silnice Geradlinig bis zum Grenzzeichen Nr. 18/14/0/2, entlang der Straße		

ČESKO-NĚMECKÉ STÁTNÍ HRANICE
část Svobodný stát Bavorsko

TSCHECHISCH-DEUTSCHE STAATSGRENZE
Teil Freistaat Bayern

POPIS STÁTNÍCH HRANIC

BESCHREIBUNG DER STAATSGRENZE

Hraniční úsek
Grenzabschnitt II

List č.
Blatt Nr. 61

Hraniční znak Grenzzeichen				Průběh státních hranic Verlauf der Staatsgrenze	Hraniční mapa Grenzkarte List č. Blatt Nr.	Poznámka Bemerkung
Číslo Nummer	Iniciály Initialen	Vyznačení Vermarkung	Poloha Lage			
1	2	3	4	5	6	7
18/14/0/2	C,D	Kámen Stein	Na louce, severovýchodně od silnice Auf der Wiese, nordöstlich der Straße	Přímočaře až k hraničnímuznaku č. 18/15, podél silnice Geradlinig bis zum Grenzzeichen Nr. 18/15, entlang der Straße	18	
18/15	C,DB	Kámen Stein	Na louce, severovýchodně od silnice Auf der Wiese, nordöstlich der Straße	Přímočaře až k hraničnímu znaku č. 18/15/0/1, podél silnice Geradlinig bis zum Grenzzeichen Nr. 18/15/0/1, entlang der Straße		
18/15/0/1	C,D	Kámen Stein	Na louce, severovýchodně od silnice Auf der Wiese, nordöstlich der Straße	Přímočaře až k hraničnímu znaku č. 18/16, podél silnice Geradlinig bis zum Grenzzeichen Nr. 18/16, entlang der Straße		
18/16	C,DB	Kámen Stein	Na louce, severovýchodně od silnice Auf der Wiese, nordöstlich der Straße	Přímočaře až k hraničnímu znaku č. 18/16/0/1 Geradlinig bis zum Grenzzeichen Nr. 18/16/0/1		
18/16/0/1	C,D	Kámen Stein	Na louce Auf der Wiese	Přímočaře až k hraničnímu znaku č. 18/16/0/2 Geradlinig bis zum Grenzzeichen Nr. 18/16/0/2		
18/16/0/2	C,D	Kámen Stein	Na louce Auf der Wiese	Přímočaře až k hraničnímu znaku č. 18/16/0/3 Geradlinig bis zum Grenzzeichen Nr. 18/16/0/3		
18/16/0/3	C,D	Kámen Stein	Na louce Auf der Wiese	Přímočaře až k hraničnímu znaku č. 18/16/0/4 Geradlinig bis zum Grenzzeichen Nr. 18/16/0/4		

ČESKO-NĚMECKÉ STÁTNÍ HRANICE
část Svobodný stát Bavorsko

TSCHECHISCH-DEUTSCHE STAATSGRENZE
Teil Freistaat Bayern

POPIS STÁTNÍCH HRANIC

BESCHREIBUNG DER STAATSGRENZE

Hraniční úsek
Grenzabschnitt II

List č.
Blatt Nr. 62

Hraniční znak Grenzzeichen				Průběh státních hranic Verlauf der Staatsgrenze	Hraniční mapa Grenzkarte List č. Blatt Nr.	Poznámka Bemerkung
Číslo Nummer	Iniciály Initialen	Vyznačení Vermarkung	Poloha Lage			
1	2	3	4	5	6	7
18/16/0/4	C,D	Kámen Stein	Na louce Auf der Wiese	Přímočaře až k hraničnímu znaku č. 18/17 Geradlinig bis zum Grenzzeichen Nr. 18/17	18	
18/17	C,DB	Kámen Stein	Na okraji lesa, severovýchodně od silnice Am Waldrand, nordöstlich der Straße	Přímočaře až k hraničnímu znaku č. 18/17/0/1, podél okraje lesa a silnice Geradlinig bis zum Grenzzeichen Nr. 18/17/0/1, entlang des Waldrandes und der Straße		Státní hranice probíhají severovýchodním směrem téměř po rovině Die Staatsgrenze verläuft nahezu eben in nordöstlicher Richtung
18/17/0/1	C,D	Kámen Stein	Na okraji lesa, při severním okraji silnice Am Waldrand, am Nordrand der Straße	Přímočaře až k hraničnímu znaku č. 18/17/0/2, podél okraje lesa a silnice Geradlinig bis zum Grenzzeichen Nr. 18/17/0/2, entlang des Waldrandes und der Straße		
18/17/0/2	C,D	Kámen Stein	Na okraji lesa, při severním okraji silnice Am Waldrand, am Nordrand der Straße	Přímočaře až k hraničnímu znaku č. 18/17/0/3, podél okraje lesa a silnice Geradlinig bis zum Grenzzeichen Nr. 18/17/0/3, entlang des Waldrandes und der Straße		
18/17/0/3	C,D	Kámen Stein	Na okraji lesa, při severním okraji silnice Am Waldrand, am Nordrand der Straße	Přímočaře až k hraničnímu znaku č. 18/17/0/4, podél okraje lesa a silnice Geradlinig bis zum Grenzzeichen Nr. 18/17/0/4, entlang des Waldrandes und der Straße		

ČESKO-NĚMECKÉ STÁTNÍ HRANICE
část Svobodný stát Bavorsko

TSCHECHISCH-DEUTSCHE STAATSGRENZE
Teil Freistaat Bayern

POPIS STÁTNÍCH HRANIC

BESCHREIBUNG DER STAATSGRENZE

Hraniční úsek / Grenzabschnitt II

List č. / Blatt Nr. 63

Hraniční znak Grenzzeichen				Průběh státních hranic Verlauf der Staatsgrenze	Hraniční mapa Grenzkarte	Poznámka
Číslo Nummer	Iniciály Initialen	Vyznačení Vermarkung	Poloha Lage		List č. Blatt Nr.	Bemerkung
1	2	3	4	5	6	7
18/17/0/4	C,D	Kámen Stein	Na okraji lesa, při severním okraji silnice Am Waldrand, am Nordrand der Straße	Přímočaře až k hraničnímu znaku č. 18/17/0/5, podél okraje lesa a silnice Geradlinig bis zum Grenzzeichen Nr. 18/17/0/5, entlang des Waldrandes und der Straße	18	
18/17/0/5	C,D	Kámen Stein	Na okraji lesa, při severním okraji silnice Am Waldrand, am Nordrand der Straße	Přímočaře až k hraničnímu znaku č. 18/18, podél okraje lesa a silnice Geradlinig bis zum Grenzzeichen Nr. 18/18, entlang des Waldrandes und der Straße		
18/18	C,DB	Kámen Stein	Na okraji lesa, při severním okraji silnice Am Waldrand, am Nordrand der Straße	Přímočaře až k hraničnímu znaku č. 18/18/0/1, podél okraje lesa a silnice Geradlinig bis zum Grenzzeichen Nr. 18/18/0/1, entlang des Waldrandes und der Straße		
18/18/0/1	C,D	Kámen Stein	Na okraji lesa, při severním okraji silnice Am Waldrand, am Nordrand der Straße	Přímočaře až k hraničnímu znaku č. 18/18/0/2, podél okraje lesa a silnice Geradlinig bis zum Grenzzeichen Nr. 18/18/0/2, entlang des Waldrandes und der Straße		
18/18/0/2	C,D	Kámen Stein	Na okraji lesa, severně od silnice Am Waldrand, nördlich der Straße	Přímočaře až k hraničnímu znaku č. 18/8/0/3, podél okraje lesa Geradlinig bis zum Grenzzeichen Nr. 18/8/0/3, entlang des Waldrandes		

ČESKO-NĚMECKÉ STÁTNÍ HRANICE
část Svobodný stát Bavorsko

TSCHECHISCH-DEUTSCHE STAATSGRENZE
Teil Freistaat Bayern

POPIS STÁTNÍCH HRANIC

BESCHREIBUNG DER STAATSGRENZE

Hraniční úsek
Grenzabschnitt II

List č.
Blatt Nr. 64

Hraniční znak Grenzzeichen				Průběh státních hranic Verlauf der Staatsgrenze	Hraniční mapa Grenzkarte List č. Blatt Nr.	Poznámka Bemerkung
Číslo Nummer	Iniciály Initialen	Vyznačení Vermarkung	Poloha Lage			
1	2	3	4	5	6	7
18/18/0/3	C,D	Kámen Stein	Na okraji lesa Am Waldrand	Přímočaře až k hraničnímu znaku č. 19, podél okraje lesa Geradlinig bis zum Grenzzeichen Nr. 19, entlang des Waldrandes	18	
19	C,DB	Kámen letopočet "1844" Stein Jahreszahl "1844"	Na okraji lesa, severovýchodně od cesty Am Waldrand, nordöstlich eines Weges	Přímočaře až k hraničnímu znaku č. 19/1 C/DB, přes cestu Geradlinig bis zum Grenzzeichen Nr. 19/1 C/DB, den Weg überquerend		
19/1	C,DB	Kámen Stein	V cestě, 2,23 m východně od hraničního znaku č. 19/1 D Im Weg, 2,23 m östlich des Grenzzeichens Nr. 19/1 D	Přímočaře až k hraničnímu znaku č. 19/2 C/DB, částečně po cestě, podél okraje lesa Geradlinig bis zum Grenzzeichen Nr. 19/2 C/DB, teilweise auf dem Weg, entlang des Waldrandes		
19/2	C,D	Kámen Stein	Na okraji lesa, při východním okraji cesty, 0,97 m západně od hraničního znaku č. 19/2 C Am Waldrand, am Ostrand des Weges, 0,97m westlich des Grenzzeichens Nr. 19/2 C	Přímočaře až k hraničnímu znaku č. 19/2/0/1, podél okraje lesa a cesty Geradlinig bis zum Grenzzeichen Nr. 19/2/0/1, entlang des Waldrandes und des Weges		
19/2/0/1	C,D	Kámen Stein	Na okraji lesa, při východním okraji cesty Am Waldrand, am Ostrand des Weges	Přímočaře až k hraničnímu znaku č. 19/2/0/2, podél okraje lesa a částečně podél cesty Geradlinig bis zum Grenzzeichen Nr. 19/2/0/2, entlang des Waldrandes und teilweise entlang des Weges		

ČESKO-NĚMECKÉ STÁTNÍ HRANICE
část Svobodný stát Bavorsko

TSCHECHISCH-DEUTSCHE STAATSGRENZE
Teil Freistaat Bayern

POPIS STÁTNÍCH HRANIC

BESCHREIBUNG DER STAATSGRENZE

Hraniční úsek / Grenzabschnitt: II

List č. / Blatt Nr.: 65

Hraniční znak Grenzzeichen				Průběh státních hranic Verlauf der Staatsgrenze	Hraniční mapa Grenzkarte List č. Blatt Nr.	Poznámka Bemerkung
Číslo Nummer	Iniciály Initialen	Vyznačení Vermarkung	Poloha Lage			
1	2	3	4	5	6	7
19/2/0/2	C,D	Kámen Stein	Na okraji lesa Am Waldrand	Přímočaře až k hraničnímu znaku č. 19/2/0/3, podél okraje lesa Geradlinig bis zum Grenzzeichen Nr. 19/2/0/3, entlang des Waldrandes	18	
19/2/0/3	C,D	Kámen Stein	Na okraji lesa Am Waldrand	Přímočaře až k hraničnímu znaku č. 19/2/0/4, podél okraje lesa Geradlinig bis zum Grenzzeichen Nr. 19/2/0/4, entlang des Waldrandes		
19/2/0/4	C,D	Kámen Stein	Na okraji lesa Am Waldrand	Přímočaře až k hraničnímu znaku č. 19/2/0/5, podél okraje lesa Geradlinig bis zum Grenzzeichen Nr. 19/2/0/5, entlang des Waldrandes		
19/2/0/5	C,D	Kámen Stein	Na okraji lesa Am Waldrand	Přímočaře až k hraničnímu znaku č. 19/2/0/6, podél okraje lesa Geradlinig bis zum Grenzzeichen Nr. 19/2/0/6, entlang des Waldrandes		
19/2/0/6	C,D	Kámen Stein	Na okraji lesa Am Waldrand	Přímočaře až k hraničnímu znaku č. 19/2/0/7, podél okraje lesa Geradlinig bis zum Grenzzeichen Nr. 19/2/0/7, entlang des Waldrandes		
19/2/0/7	C,D	Kámen Stein	Na okraji lesa Am Waldrand	Přímočaře až k hraničnímu znaku č. 19/3, podél okraje lesa Geradlinig bis zum Grenzzeichen Nr. 19/3, entlang des Waldrandes		

ČESKO-NĚMECKÉ STÁTNÍ HRANICE
část Svobodný stát Bavorsko

TSCHECHISCH-DEUTSCHE STAATSGRENZE
Teil Freistaat Bayern

POPIS STÁTNÍCH HRANIC

BESCHREIBUNG DER STAATSGRENZE

Hraniční úsek / Grenzabschnitt II

List č. / Blatt Nr. 66

Hraniční znak Grenzzeichen				Průběh státních hranic Verlauf der Staatsgrenze	Hraniční mapa Grenzkarte List č. Blatt Nr.	Poznámka Bemerkung
Číslo Nummer	Iniciály Initialen	Vyznačení Vermarkung	Poloha Lage			
1	2	3	4	5	6	7
19/3	C,DB	Kámen Stein	Na okraji lesa Am Waldrand	Přímočaře až k hraničnímu znaku č. 19/4, podél okraje lesa Geradlinig bis zum Grenzzeichen Nr. 19/4, entlang des Waldrandes	18	
19/4	C,DB	Kámen Stein	Na okraji lesa Am Waldrand	Přímočaře až k hraničnímu znaku č. 19/4/0/1, podél okraje lesa Geradlinig bis zum Grenzzeichen Nr. 19/4/0/1, entlang des Waldrandes		
19/4/0/1	C,D	Kámen Stein	Na okraji lesa Am Waldrand	Přímočaře až k hraničnímu znaku č. 19/4/0/2, podél okraje lesa Geradlinig bis zum Grenzzeichen Nr. 19/4/0/2, entlang des Waldrandes		
19/4/0/2	C,D	Kámen Stein	Na okraji lesa, cca 7 m severozápadně od Ohře, která teče na německém území podél státních hranic Am Waldrand, ca. 7 m nordwestlich der auf dem deutschem Gebiet entlang der Staatsgrenze fließenden Eger	Přímočaře až k hraničnímu znaku č. 19/4/0/3, podél Ohře Geradlinig bis zum Grenzzeichen Nr. 19/4/0/3, entlang der Eger		
19/4/0/3	C,D	Kámen Stein	Na okraji lesa, na levém břehu řeky Ohře Am Waldrand, am linken Ufer der Eger	Přímočaře až k hraničnímu znaku č. 19/4/0/4, podél Ohře Geradlinig bis zum Grenzzeichen Nr. 19/4/0/4, entlang der Eger		
19/4/0/4	C,D	Kámen Stein	Na okraji lesa, na levém břehu Ohře Am Waldrand, am linken Ufer der Eger	Přímočaře až k hraničnímu znaku č. 19/4/0/5, podél Ohře Geradlinig bis zum Grenzzeichen Nr. 19/4/0/5, entlang der Eger		

ČESKO-NĚMECKÉ STÁTNÍ HRANICE
část Svobodný stát Bavorsko

TSCHECHISCH-DEUTSCHE STAATSGRENZE
Teil Freistaat Bayern

POPIS STÁTNÍCH HRANIC

BESCHREIBUNG DER STAATSGRENZE

Hraniční úsek
Grenzabschnitt II

List č.
Blatt Nr. 67

Hraniční znak Grenzzeichen				Průběh státních hranic Verlauf der Staatsgrenze	Hraniční mapa Grenzkarte List č. Blatt Nr.	Poznámka Bemerkung
Číslo Nummer	Iniciály Initialen	Vyznačení Vermarkung	Poloha Lage			
1	2	3	4	5	6	7
19/4/0/5	C,D	Kámen Stein	Na okraji lesa, na levém břehu Ohře Am Waldrand, am linken Ufer der Eger	Přímočaře až k hraničnímu znaku č. 19/5, podél Ohře Geradlinig bis zum Grenzzeichen Nr. 19/5, entlang der Eger	18	
19/5	C,DB	Kámen Stein	Na okraji lesa, na levém břehu Ohře Am Waldrand, am linken Ufer der Eger	Přímočaře až k hraničnímu znaku č. 19/6, podél Ohře Geradlinig bis zum Grenzzeichen Nr. 19/6, entlang der Eger		
19/6	C,DB	Kámen Stein	V lese, na levém břehu Ohře Im Wald, am linken Ufer der Eger	Přímočaře až k hraničnímu znaku č. 19/7, podél Ohře Geradlinig bis zum Grenzzeichen Nr. 19/7, entlang der Eger		
19/7	C,DB	Kámen Stein	V lese, na levém břehu Ohře Im Wald, am linken Ufer der Eger	Přímočaře až k hraničnímu znaku č. 19/7/0/1, podél Ohře Geradlinig bis zum Grenzzeichen Nr. 19/7/0/1, entlang der Eger		
19/7/0/1		Znak na skále Felsmarke	Na okraji lesa, na levém břehu Ohře Am Waldrand, am linken Ufer der Eger	Přímočaře až k hraničnímu znaku č. 19/8, podél Ohře Geradlinig bis zum Grenzzeichen Nr. 19/8, entlang der Eger	18,19	
19/8	C,DB	Kámen Stein	Na okraji lesa, na levém břehu Ohře Am Waldrand, am linken Ufer der Eger	Přímočaře až k hraničnímu znaku č. 19/8/0/1, podél Ohře Geradlinig bis zum Grenzzeichen Nr. 19/8/0/1, entlang der Eger		
19/8/0/1	C,D	Kámen Stein	Na okraji lesa, na levém břehu Ohře Am Waldrand, am linken Ufer der Eger	Přímočaře až k hraničnímu znaku č. 19/9, podél okraje lesa Geradlinig bis zum Grenzzeichen Nr. 19/9, entlang des Waldrandes		

ČESKO-NĚMECKÉ STÁTNÍ HRANICE
část Svobodný stát Bavorsko

TSCHECHISCH-DEUTSCHE STAATSGRENZE
Teil Freistaat Bayern

POPIS STÁTNÍCH HRANIC

BESCHREIBUNG DER STAATSGRENZE

Hraniční úsek
Grenzabschnitt II

List č.
Blatt Nr. 68

Hraniční znak Grenzzeichen				Průběh státních hranic Verlauf der Staatsgrenze	Hraniční mapa Grenzkarte List č. Blatt Nr.	Poznámka Bemerkung
Číslo Nummer	Iniciály Initialen	Vyznačení Vermarkung	Poloha Lage			
1	2	3	4	5	6	7
19/9	C,DB	Kámen Stein	Na okraji lesa Am Waldrand	Přímočaře až k hraničnímu znaku č. 19/10, podél okraje lesa Geradlinig bis zum Grenzzeichen Nr. 19/10, entlang des Waldrandes	18,19	
19/10	C,DB	Kámen Stein	Na okraji lesa Am Waldrand	Přímočaře až k hraničnímu znaku č. 19/10/0/1, podél okraje lesa Geradlinig bis zum Grenzzeichen Nr. 19/10/0/1, entlang des Waldrandes		
19/10 / 0/1	C,D	Kámen Stein	Na okraji lesa Am Waldrand	Přímočaře až k hraničnímu znaku č. 19/11, podél okraje lesa Geradlinig bis zum Grenzzeichen Nr. 19/11, entlang des Waldrandes	19	
19/11	C,DB	Kámen Stein	Na okraji lesa Am Waldrand	Přímočaře až k hraničnímu znaku č. 19/12, podél okraje lesa Geradlinig bis zum Grenzzeichen Nr. 19/12, entlang des Waldrandes		
19/12	C,DB	Kámen Stein	Na okraji lesa, na pravém břehu potoka Am Waldrand, am rechten Ufer eines Baches	Přímočaře až k hraničnímu znaku č. 19/13, podél okraje lesa, přes potok Geradlinig bis zum Grenzzeichen Nr. 19/13, entlang des Waldrandes, den Bach überquerend		
19/13	C,DB	Kámen Stein	Na okraji bažiny Am Sumpfrand	Přímočaře až k hraničnímu znaku č. 19/13/0/1 Geradlinig bis zum Grenzzeichen Nr. 19/13/0/1		Státní hranice probíhají jihovýchodním směrem z mírného svahu Die Staatsgrenze verläuft leicht fallend in südöstlicher Richtung

ČESKO-NĚMECKÉ STÁTNÍ HRANICE
část Svobodný stát Bavorsko

TSCHECHISCH-DEUTSCHE STAATSGRENZE
Teil Freistaat Bayern

POPIS STÁTNÍCH HRANIC

BESCHREIBUNG DER STAATSGRENZE

Hraniční úsek / Grenzabschnitt II

List č. / Blatt Nr. 69

Hraniční znak Grenzzeichen				Průběh státních hranic Verlauf der Staatsgrenze	Hraniční mapa Grenzkarte List č. Blatt Nr.	Poznámka Bemerkung
Číslo Nummer	Iniciály Initialen	Vyznačení Vermarkung	Poloha Lage			
1	2	3	4	5	6	7
19/13/0/1	C,D	Kámen Stein	Na okraji bažiny Am Sumpfrand	Přímočaře až k hraničnímu znaku č. 19/13/0/2 Geradlinig bis zum Grenzzeichen Nr. 19/13/0/2	19	
19/13/0/2	C,D	Kámen Stein	Na okraji bažiny Am Sumpfrand	Přímočaře až k hraničnímu znaku č. 19/13/0/3 Geradlinig bis zum Grenzzeichen Nr. 19/13/0/3		
19/13/0/3	C,D	Kámen Stein	Na okraji bažiny Am Sumpfrand	Přímočaře až k hraničnímu znaku č. 19/13/0/4 Geradlinig bis zum Grenzzeichen Nr. 19/13/0/4		
19/13/0/4	C,D	Kámen Stein	Na okraji bažiny Am Sumpfrand	Přímočaře až k hraničnímu znaku č. 19/13/0/5 Geradlinig bis zum Grenzzeichen Nr. 19/13/0/5		
19/13/0/5		Znak na skále Felsmarke	Na okraji bažiny Am Sumpfrand	Přímočaře až k hraničnímu znaku č. 19/13/0/6 Geradlinig bis zum Grenzzeichen Nr. 19/13/0/6		
19/13/0/6		Znak na skále Felsmarke	Na okraji bažiny Am Sumpfrand	Přímočaře až k hraničnímu znaku č. 19/13/0/7, přes potok Geradlinig bis zum Grenzzeichen Nr. 19/13/0/7, einen Bach überquerend		

ČESKO-NĚMECKÉ STÁTNÍ HRANICE
část Svobodný stát Bavorsko

TSCHECHISCH-DEUTSCHE STAATSGRENZE
Teil Freistaat Bayern

POPIS STÁTNÍCH HRANIC

BESCHREIBUNG DER STAATSGRENZE

Hraniční úsek
Grenzabschnitt II

List č.
Blatt Nr. 70

Hraniční znak Grenzzeichen				Průběh státních hranic Verlauf der Staatsgrenze	Hraniční mapa Grenzkarte List č. Blatt Nr.	Poznámka Bemerkung
Číslo Nummer	Iniciály Initialen	Vyznačení Vermarkung	Poloha Lage			
1	2	3	4	5	6	7
19/13/0/7		Znak na skále Felsmarke	Na okraji lesa, na levém břehu potoka Am Waldrand, am linken Ufer des Baches	Přímočaře až k hraničnímu znaku č. 19/14 Geradlinig bis zum Grenzzeichen Nr. 19/14	19	
19/14	C,DB	Kámen Stein	Na okraji lesa Am Waldrand	Přímočaře až k hraničnímu znaku č. 19/14/0/1 Geradlinig bis zum Grenzzeichen Nr. 19/14/0/1		
19/14/0/1	C,D	Kámen Stein	Na okraji lesa Am Waldrand	Přímočaře až k hraničnímu znaku č. 19/14/0/2 Geradlinig bis zum Grenzzeichen Nr. 19/14/0/2		
19/14/0/2	C,D	Kámen Stein	Na okraji lesa Am Waldrand	Přímočaře až k hraničnímu znaku č. 19/14/0/3 Geradlinig bis zum Grenzzeichen Nr. 19/14/0/3		
19/14/0/3	C,D	Kámen Stein	Na okraji lesa Am Waldrand	Přímočaře až k hraničnímu znaku č. 19/14/0/4 Geradlinig bis zum Grenzzeichen Nr. 19/14/0/4		
19/14/0/4	C,D	Kámen Stein	Na okraji lesa Am Waldrand	Přímočaře až k hraničnímu znaku č. 19/15 Geradlinig bis zum Grenzzeichen Nr. 19/15		

ČESKO-NĚMECKÉ STÁTNÍ HRANICE
část Svobodný stát Bavorsko

TSCHECHISCH-DEUTSCHE STAATSGRENZE
Teil Freistaat Bayern

POPIS STÁTNÍCH HRANIC

BESCHREIBUNG DER STAATSGRENZE

Hraniční úsek
Grenzabschnitt II

List č.
Blatt Nr. 71

Hraniční znak Grenzzeichen				Průběh státních hranic Verlauf der Staatsgrenze	Hraniční mapa Grenzkarte List č. Blatt Nr.	Poznámka Bemerkung
Číslo Nummer	Iniciály Initialen	Vyznačení Vermarkung	Poloha Lage			
1	2	3	4	5	6	7
19/15	C,DB	Kámen Stein	Na okraji lesa Am Waldrand	Přímočaře až k hraničnímu znaku č. 19/15/0/1 Geradlinig bis zum Grenzzeichen Nr. 19/15/0/1	19	
19/15/0/1	C,D	Kámen Stein	Na okraji lesa Am Waldrand	Přímočaře až k hraničnímu znaku č. 20 Geradlinig bis zum Grenzzeichen Nr. 20		
20	C,DB	Kámen letopočet "1844" Stein Jahreszahl "1844"	Na okraji lesa, na levém břehu Ohře Am Waldrand, am linken Ufer der Eger	Jako lomená přímka podél levého břehu Ohře po směru toku až k hraničnímu znaku č. 20/0/1, podle zobrazení v hraničním nárysu č. 19a až č. 19c Als gebrochene Linie entsprechend der Darstellung im Grenzhandriß Nr. 19a bis Nr. 19c bis zum Grenzzeichen Nr. 20/0/1, am linken Ufer der Eger flußabwärts		
20/0/1	C,D	Kámen Stein	Na levém břehu Ohře Am linken Ufer der Eger	Jako lomená přímka podél levého břehu Ohře po směru toku až k hraničnímu znaku č. 20/0/2, podle zobrazení v hraničním nárysu č. 19c Als gebrochene Linie entsprechend der Darstellung im Grenzhandriß Nr. 19c bis zum Grenzzeichen Nr. 20/0/2, am linken Ufer der Eger flußabwärts		
20/0/2		Znak na skále Felsmarke	Na levém břehu Ohře, vytesaný ve skále Am linken Ufer der Eger, in einem Felsen eingemeißelt	Jako lomená přímka podél levého břehu Ohře po směru toku až k hraničnímu znaku č. 20/0/3, podle zobrazení v hraničním nárysu č. 19c Als gebrochene Linie entsprechend der Darstellung im Grenzhandriß Nr. 19c bis zum Grenzzeichen Nr. 20/0/3, am linken Ufer der Eger flußabwärts		

ČESKO-NĚMECKÉ STÁTNÍ HRANICE
část Svobodný stát Bavorsko

TSCHECHISCH-DEUTSCHE STAATSGRENZE
Teil Freistaat Bayern

POPIS STÁTNÍCH HRANIC

BESCHREIBUNG DER STAATSGRENZE

Hraniční úsek / Grenzabschnitt II

List č. / Blatt Nr. 72

Hraniční znak Grenzzeichen				Průběh státních hranic Verlauf der Staatsgrenze	Hraniční mapa Grenzkarte List č. Blatt Nr.	Poznámka Bemerkung
Číslo Nummer	Iniciály Initialen	Vyznačení Vermarkung	Poloha Lage			
1	2	3	4	5	6	7
20/0/3		Znak na skále Felsmarke	Na levém břehu Ohře, vytesaný ve skále Am linken Ufer der Eger, in einem Felsen eingemeißelt	Jako lomená přímka podél levého břehu Ohře po směru toku až k hraničnímu znaku č. 20/0/4, podle zobrazení v hraničním nárysu č. 19c Als gebrochene Linie entsprechend der Darstellung im Grenzhandriß Nr. 19c bis zum Grenzzeichen Nr. 20/0/4, am linken Ufer der Eger flußabwärts	19	Státní hranice probíhají jižním směrem z mírného svahu Die Staatsgrenze verläuft leicht fallend in südlicher Richtung
20/0/4		Znak na skále Felsmarke	Na levém břehu Ohře, vytesaný ve skále Am linken Ufer der Eger, in einem Felsen eingemeißelt	Jako lomená přímka podél levého břehu Ohře po směru toku až k hraničnímu znaku č. 20/1, podle zobrazení v hraničním nárysu č. 19c Als gebrochene Linie entsprechend der Darstellung im Grenzhandriß Nr. 19c bis zum Grenzzeichen Nr. 20/1, am linken Ufer der Eger flußabwärts		
20/1	C,DB	Kámen Stein	Na okraji lesa, na levém břehu Ohře Am Waldrand, am linken Ufer der Eger	Přímočaře až k hraničnímu znaku č. 20/2, částečně podél mlýnského náhonu Geradlinig bis zum Grenzzeichen Nr. 20/2, teilweise entlang eines Mühlgrabens		
20/2	C,DB	Kámen Stein	Na okraji lesa Am Waldrand	Přímočaře až k hraničnímu znaku č. 20/3, podél okraje lesa Geradlinig bis zum Grenzzeichen Nr. 20/3, entlang des Waldrandes		
20/3	C,DB	Kámen Stein	Na okraji lesa, u severovýchodního rohu mlýna Am Waldrand, an der Nordostecke der Hammermühle	Přímočaře až k hraničnímu znaku č. 20/4, podél okraje lesa a podél mlýna Geradlinig bis zum Grenzzeichen Nr. 20/4, entlang des Waldrandes und der Hammermühle		

ČESKO-NĚMECKÉ STÁTNÍ HRANICE
část Svobodný stát Bavorsko

TSCHECHISCH-DEUTSCHE STAATSGRENZE
Teil Freistaat Bayern

POPIS STÁTNÍCH HRANIC

BESCHREIBUNG DER STAATSGRENZE

Hraniční úsek
Grenzabschnitt II

List č.
Blatt Nr. 73

Hraniční znak Grenzzeichen				Průběh státních hranic Verlauf der Staatsgrenze	Hraniční mapa Grenzkarte	Poznámka
Číslo Nummer	Iniciály Initialen	Vyznačení Vermarkung	Poloha Lage		List č. Blatt Nr.	Bemerkung
1	2	3	4	5	6	7
20/4	C,DB	Kámen Stein	Na okraji lesa, jihovýchodně od mlýna Am Waldrand, südöstlich der Hammermühle	Přímočaře až k hraničnímu znaku č. 20/4/0/1, podél okraje lesa Geradlinig bis zum Grenzzeichen Nr. 20/4/0/1, entlang des Waldrandes	19	
20/4 / 0/1	C,D	Kámen Stein	Na okraji lesa, u jihovýchodního rohu mlýna Am Waldrand, an der Südostecke der Hammermühle	Přímočaře až k hraničnímu znaku č. 20/5, podél okraje lesa a částečně podél mlýna Geradlinig bis zum Grenzzeichen Nr. 20/5, entlang des Waldrandes und teilweise entlang der Hammermühle	19,20	
20/5	C,DB	Kámen Stein	Na okraji lesa, u plotu Am Waldrand, an einem Zaun	Přímočaře až k hraničnímu znaku č. 20/6, podél okraje lesa Geradlinig bis zum Grenzzeichen Nr. 20/6, entlang des Waldrandes		
20/6	C,DB	Kámen letopočet "1844" Stein Jahreszahl "1844"	V lese, cca 10 m východně od Ohře Im Wald, ca. 10 m östlich der Eger	Jako lomená přímka podél levého břehu Ohře po směru toku až k hraničnímu znaku č. 20/6/0/1, podle zobrazení v hraničním nárysu č. 19c až č. 20c Als gebrochene Linie entsprechend der Darstellung im Grenzhandriß Nr. 19c bis Nr. 20c bis zum Grenzzeichen Nr. 20/6/0/1, am linken Ufer der Eger flußabwärts		
20/6 / 0/1	C,D	Železná trubka Eisenrohr	Na levém břehu Ohře, na okraji lesa Am Waldrand, am linken Ufer der Eger	Jako lomená přímka podél levého břehu Ohře po směru toku až k průsečíku s přímou spojnicí mezi hraničními znaky č. 21 C a č. 21 C/DB, podle zobrazení v hraničním nárysu č. 20b až č. 21a Als gebrochene Linie entsprechend der Darstellung im Grenzhandriß Nr. 20b bis Nr. 21a bis zum Schnitt mit der geraden Verbindungslinie zwischen den Grenzzeichen Nr. 21 C und Nr. 21 C/DB, am linken Ufer der Eger flußabwärts	20	

ČESKO-NĚMECKÉ STÁTNÍ HRANICE
část Svobodný stát Bavorsko

TSCHECHISCH-DEUTSCHE STAATSGRENZE
Teil Freistaat Bayern

POPIS STÁTNÍCH HRANIC

BESCHREIBUNG DER STAATSGRENZE

Hraniční úsek
Grenzabschnitt II

List č.
Blatt Nr. 74

Hraniční znak Grenzzeichen				Průběh státních hranic Verlauf der Staatsgrenze	Hraniční mapa Grenzkarte List č. Blatt Nr.	Poznámka Bemerkung
Číslo Nummer	Iniciály Initialen	Vyznačení Vermarkung	Poloha Lage			
1	2	3	4	5	6	7
21	C	Kámen letopočet "1844" Stein Jahreszahl "1844"	Na levém břehu Ohře Am linken Ufer der Eger	Podél přímé spojnice mezi hraničními znaky č. 21 C a č. 21 C/DB až k hraničnímu znaku č. 21 C/DB Entlang der geraden Verbindungslinie zwischen den Grenzzeichen Nr. 21 C und Nr.21 C/DB bis zum Grenzzeichen Nr. 21 C/DB	20,21	
21	C,DB	Kámen Stein	U řady stromů, na pravém břehu Ohře An einer Baumreihe, am rechten Ufer der Eger	Jako lomená přímka podél pravého břehu Ohře po směru toku až k hraničnímu znaku č. 21/1, podle zobrazení v hraničním nárysu č. 21a Als gebrochene Linie entsprechend der Darstellung im Grenzhandriß Nr. 21a bis zum Grenzzeichen Nr. 21/1, am rechten Ufer der Eger flußabwärts		Státní hranice probíhají severovýchodním směrem z mírného svahu Die Staatsgrenze verläuft leicht fallend in nordöstlicher Richtung
21/1	C,DB	Kámen Stein	U řady stromů, na pravém břehu Ohře An der Baumreihe, am rechten Ufer der Eger	Jako lomená přímka podél pravého břehu Ohře po směru toku až k hraničnímu znaku č. 21/1/0/1, podle zobrazení v hraničním nárysu č. 21a a č. 21b Als gebrochene Linie entsprechend der Darstellung im Grenzhandriß Nr. 21a und Nr. 21b bis zum Grenzzeichen Nr. 21/1/0/1, am rechten Ufer der Eger flußabwärts	21	
21/1 | 0/1	C,D	Železná trubka Eisenrohr	U řady stromů, na pravém břehu Ohře An der Baumreihe, am rechten Ufer der Eger	Přímočaře až k hraničnímu znaku č. 21/2, podél pravého břehu Ohře po směru toku Geradlinig bis zum Grenzzeichen Nr. 21/2, am rechten Ufer der Eger flußabwärts		

ČESKO-NĚMECKÉ STÁTNÍ HRANICE
část Svobodný stát Bavorsko

TSCHECHISCH-DEUTSCHE STAATSGRENZE
Teil Freistaat Bayern

POPIS STÁTNÍCH HRANIC

BESCHREIBUNG DER STAATSGRENZE

Hraniční úsek
Grenzabschnitt II

List č.
Blatt Nr. 75

Hraniční znak Grenzzeichen				Průběh státních hranic Verlauf der Staatsgrenze	Hraniční mapa Grenzkarte List č. Blatt Nr.	Poznámka Bemerkung
Číslo Nummer	Iniciály Initialen	Vyznačení Vermarkung	Poloha Lage			
1	2	3	4	5	6	7
21/2	C,DB	Kámen Stein	U řady stromů, na pravém břehu Ohře An der Baumreihe, am rechten Ufer der Eger	Jako lomená přímka podél pravého břehu Ohře po směru toku až k hraničnímu znaku č. 21/2/0/1, podle zobrazení v hraničním nárysu č. 21a a č. 21b Als gebrochene Linie entsprechend der Darstellung im Grenzhandriß Nr. 21a und Nr. 21b bis zum Grenzzeichen Nr. 21/2/0/1, am rechten Ufer der Eger flußabwärts	21	
21/2 / 0/1	C,D	Železná trubka Eisenrohr	U řady stromů, na pravém břehu Ohře An der Baumreihe, am rechten Ufer der Eger	Jako lomená přímka podél pravého břehu Ohře po směru toku až k hraničnímu znaku č. 21/3, podle zobrazení v hraničním nárysu č. 21b Als gebrochene Linie entsprechend der Darstellung im Grenzhandriß Nr. 21b bis zum Grenzzeichen Nr. 21/3, am rechten Ufer der Eger flußabwärts		
21/3	C,DB	Kámen Stein	U řady stromů, na pravém břehu Ohře An der Baumreihe, am rechten Ufer der Eger	Jako lomená přímka podél pravého břehu Ohře po směru toku až k hraničnímu znaku č. 21/4, podle zobrazení v hraničním nárysu č. 21b a č. 21c Als gebrochene Linie entsprechend der Darstellung im Grenzhandriß Nr. 21b und Nr. 21c bis zum Grenzzeichen Nr. 21/4, am rechten Ufer der Eger flußabwärts		
21/4	C,DB	Kámen Stein	Na louce, na pravém břehu Ohře Auf einer Wiese, am rechten Ufer der Eger	Jako lomená přímka podél pravého břehu Ohře po směru toku až k hraničnímu znaku č. 21/4/0/1, podle zobrazení v hraničním nárysu č. 21b a č. 21c Als gebrochene Linie entsprechend der Darstellung im Grenzhandriß Nr. 21b und Nr. 21c bis zum Grenzzeichen Nr. 21/4/0/1, am rechten Ufer der Eger flußabwärts		

ČESKO-NĚMECKÉ STÁTNÍ HRANICE
část Svobodný stát Bavorsko

TSCHECHISCH-DEUTSCHE STAATSGRENZE
Teil Freistaat Bayern

POPIS STÁTNÍCH HRANIC

BESCHREIBUNG DER STAATSGRENZE

Hraniční úsek / Grenzabschnitt II

List č. / Blatt Nr. 76

Hraniční znak / Grenzzeichen				Průběh státních hranic / Verlauf der Staatsgrenze	Hraniční mapa / Grenzkarte	Poznámka / Bemerkung
Číslo / Nummer	Iniciály / Initialen	Vyznačení / Vermarkung	Poloha / Lage		List č. / Blatt Nr.	
1	2	3	4	5	6	7
21/4 / 0/1	C,D	Železná trubka Eisenrohr	Na louce, na pravém břehu Ohře Auf der Wiese, am rechten Ufer der Eger	Jako lomená přímka částečně podél pravého břehu Ohře po směru toku až k hraničnímu znaku č. 21/5, podle zobrazení v hraničním nárysu č. 21c Als gebrochene Linie entsprechend der Darstellung im Grenzhandriß Nr. 21c bis zum Grenzzeichen Nr. 21/5, teilweise am rechten Ufer der Eger flußabwärts	21	
21/5	C,DB	Kámen Stein	Na louce, na pravém břehu Ohře Auf der Wiese, am rechten Ufer der Eger	Jako lomená přímka podél pravého břehu Ohře po směru toku až k hraničnímu znaku č. 21/6, podle zobrazení v hraničním nárysu č. 21c a č. 22a Als gebrochene Linie entsprechend der Darstellung im Grenzhandriß Nr. 21c und Nr. 22a bis zum Grenzzeichen Nr. 21/6, am rechten Ufer der Eger flußabwärts		
21/6	C,DB	Kámen Stein	Na louce, na pravém břehu Ohře Auf der Wiese, am rechten Ufer der Eger	Jako lomená přímka podél pravého břehu Ohře po směru toku až k hraničnímu znaku č. 21/6/0/1, podle zobrazení v hraničním nárysu č. 21c a č. 22a Als gebrochene Linie entsprechend der Darstellung im Grenzhandriß Nr. 21c und Nr. 22a bis zum Grenzzeichen Nr. 21/6/0/1, am rechten Ufer der Eger flußabwärts	21,22	
21/6 / 0/1	C,D	Železná trubka Eisenrohr	Na louce, na pravém břehu Ohře Auf der Wiese, am rechten Ufer der Eger	Jako lomená přímka podél pravého břehu Ohře po směru toku až k hraničnímu znaku č. 21/7, podle zobrazení v hraničním nárysu č. 22a Als gebrochene Linie entsprechend der Darstellung im Grenzhandriß Nr. 22a bis zum Grenzzeichen Nr. 21/7, am rechten Ufer der Eger flußabwärts	22	

ČESKO-NĚMECKÉ STÁTNÍ HRANICE
část Svobodný stát Bavorsko

TSCHECHISCH-DEUTSCHE STAATSGRENZE
Teil Freistaat Bayern

POPIS STÁTNÍCH HRANIC

BESCHREIBUNG DER STAATSGRENZE

Hraniční úsek / Grenzabschnitt II

List č. / Blatt Nr. 77

Hraniční znak / Grenzzeichen				Průběh státních hranic / Verlauf der Staatsgrenze	Hraniční mapa / Grenzkarte	Poznámka / Bemerkung
Číslo / Nummer	Iniciály / Initialen	Vyznačení / Vermarkung	Poloha / Lage		List č. / Blatt Nr.	
1	2	3	4	5	6	7
21/7	C,DB	Kámen Stein	Na louce, na pravém břehu Ohře Auf der Wiese, am rechten Ufer der Eger	Jako lomená přímka podél pravého břehu Ohře po směru toku až k hraničnímu znaku č. 21/7/0/1, podle zobrazení v hraničním nárysu č. 22a Als gebrochene Linie entsprechend der Darstellung im Grenzhandriß Nr. 22a bis zum Grenzzeichen Nr. 21/7/0/1, am rechten Ufer der Eger flußabwärts	22	
21/7 / 0/1	C,D	Železná trubka Eisenrohr	Mezi skupinami keřů, na pravém břehu Ohře Zwischen Gebüschgruppen, am rechten Ufer der Eger	Jako lomená přímka podél pravého břehu Ohře po směru toku až k hraničnímu znaku č. 21/8, podle zobrazení v hraničním nárysu č. 22a Als gebrochene Linie entsprechend der Darstellung im Grenzhandriß Nr. 22a bis zum Grenzzeichen Nr. 21/8, am rechten Ufer der Eger flußabwärts		
21/8	C,DB	Kámen Stein	Na louce, na pravém břehu Ohře Auf der Wiese, am rechten Ufer der Eger	Jako lomená přímka podél pravého břehu Ohře po směru toku až k hraničnímu znaku č. 22 C/DB, podle zobrazení v hraničním nárysu č. 22a Als gebrochene Linie entsprechend der Darstellung im Grenzhandriß Nr. 22a bis zum Grenzzeichen Nr. 22 C/DB, am rechten Ufer der Eger flußabwärts		

ČESKO-NĚMECKÉ STÁTNÍ HRANICE
část Svobodný stát Bavorsko

TSCHECHISCH-DEUTSCHE STAATSGRENZE
Teil Freistaat Bayern

POPIS STÁTNÍCH HRANIC

BESCHREIBUNG DER STAATSGRENZE

Hraniční úsek
Grenzabschnitt II

List č.
Blatt Nr. 78

Hraniční znak Grenzzeichen				Průběh státních hranic Verlauf der Staatsgrenze	Hraniční mapa Grenzkarte List č. Blatt Nr.	Poznámka Bemerkung
Číslo Nummer	Iniciály Initialen	Vyznačení Vermarkung	Poloha Lage			
1	2	3	4	5	6	7
22	C,DB	Železná trubka Eisenrohr	Na louce, u zaústění Reslavy do Ohře, na levém břehu Reslavy Auf der Wiese, an der Einmündung der Röslau in die Eger , am linken Ufer der Röslau	Podél přímé spojnice mezi hraničními znaky č. 22 C/DB a č. 22 C až k průsečíku se střednicí Reslavy; od tohoto bodu státních hranic střednicí Reslavy proti směru toku	22	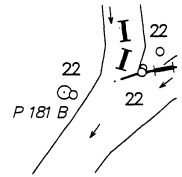
22	C	Kámen Stein	Na okraji lesa, u zaústění Reslavy do Ohře, na pravém břehu Reslavy Am Waldrand, an der Einmündung der Röslau in die Eger, am rechten Ufer der Röslau	Entlang der geraden Verbindungslinie zwischen den Grenzzeichen Nr. 22 C/DB und Nr. 22 C bis zum Schnitt mit der Mittellinie der Röslau; von diesem Grenzpunkt in der Mitte der Röslau bachaufwärts		
22	D	Kámen Stein	Na louce, na levém břehu Reslavy Auf der Wiese, am linken Ufer der Röslau	Střednicí Reslavy proti směru toku In der Mitte der Röslau bachaufwärts		Státní hranice probíhají jižním směrem do mírného svahu Die Staatsgrenze verläuft leicht steigend in südlicher Richtung
22/1	DB	Kámen Stein	Na zamokřené louce, na levém břehu Reslavy Auf der sumpfigen Wiese, am linken Ufer der Röslau			
22/2	C	Kámen Stein	V bažině, na pravém břehu Reslavy Im Sumpf, am rechten Ufer der Röslau			

ČESKO-NĚMECKÉ STÁTNÍ HRANICE
část Svobodný stát Bavorsko

TSCHECHISCH-DEUTSCHE STAATSGRENZE
Teil Freistaat Bayern

POPIS STÁTNÍCH HRANIC

BESCHREIBUNG DER STAATSGRENZE

Hraniční úsek
Grenzabschnitt II

List č.
Blatt Nr. 79

Hraniční znak Grenzzeichen				Průběh státních hranic Verlauf der Staatsgrenze	Hraniční mapa Grenzkarte List č. Blatt Nr.	Poznámka Bemerkung
Číslo Nummer	Iniciály Initialen	Vyznačení Vermarkung	Poloha Lage			
1	2	3	4	5	6	7
22/3	DB	Kámen Stein	Na louce, na levém břehu Reslavy Auf der Wiese, am linken Ufer der Röslau			
22/4	C	Kámen Stein	Na louce, na pravém břehu Reslavy Auf der Wiese, am rechten Ufer der Röslau			
22/5	DB	Kámen Stein	Na louce, na levém břehu Reslavy Auf der Wiese, am linken Ufer der Röslau	Střednicí Reslavy proti směru toku In der Mitte der Röslau bachaufwärts	22	
22/6	C	Kámen Stein	Na louce, na pravém břehu Reslavy Auf der Wiese, am rechten Ufer der Röslau			Státní hranice probíhají východním směrem do mírného svahu Die Staatsgrenze verläuft leicht steigend in östlicher Richtung
22/7	DB	Kámen Stein	Na louce, na levém břehu Reslavy Auf der Wiese, am linken Ufer der Röslau		22,23	
22/8	C	Kámen Stein	Na louce, na pravém břehu Reslavy Auf der Wiese, am rechten Ufer der Röslau		23	

ČESKO-NĚMECKÉ STÁTNÍ HRANICE
část Svobodný stát Bavorsko

TSCHECHISCH-DEUTSCHE STAATSGRENZE
Teil Freistaat Bayern

POPIS STÁTNÍCH HRANIC

BESCHREIBUNG DER STAATSGRENZE

Hraniční úsek / Grenzabschnitt: II

List č. / Blatt Nr.: 80

Hraniční znak Grenzzeichen				Průběh státních hranic Verlauf der Staatsgrenze	Hraniční mapa Grenzkarte	Poznámka
Číslo Nummer	Iniciály Initialen	Vyznačení Vermarkung	Poloha Lage		List č. Blatt Nr.	Bemerkung
1	2	3	4	5	6	7
22/9	DB	Kámen Stein	Na louce, na levém břehu Reslavy Auf der Wiese, am linken Ufer der Röslau	Střednicí Reslavy proti směru toku	22,23	
22/10	C	Kámen Stein	Na louce, na pravém břehu Reslavy Auf der Wiese, am rechten Ufer der Röslau	In der Mitte der Röslau bachaufwärts	23	Státní hranice probíhají jihovýchodním směrem do mírného svahu až k hraničnímu přechodu Pomezí - Schimding Die Staatsgrenze verläuft leicht steigend in südöstlicher Richtung bis zum Grenzübergang Pomezí/Mühlbach - Schimding
22/11	DB	Kámen Stein	Na louce, na levém břehu Reslavy Auf der Wiese, am linken Ufer der Röslau	Střednicí Reslavy proti směru toku až k průsečíku střednice s přímou spojnicí mezi hraničními znaky č. 23 DB a č. 23 C/DB In der Mitte der Röslau bachaufwärts bis zum Schnitt mit der geraden Verbindungslinie zwischen den Grenzzeichen Nr. 23 DB und Nr. 23 C/DB		
23	DB	Kámen Stein	Na louce, na levém břehu Reslavy Auf der Wiese, am linken Ufer der Röslau	Podél přímé spojnice mezi hraničními znaky č. 23 DB a č. 23 C/DB, až k hraničnímu znaku č. 23 C/DB Entlang der geraden Verbindungslinie zwischen den Grenzzeichen Nr. 23 DB und Nr. 23 C/DB bis zum Grenzzeichen Nr. 23 C/DB		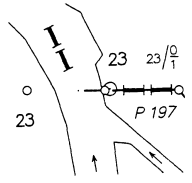
23	C,DB	Kámen letopočet "1844" Stein Jahreszahl "1844"	V bažině, na pravém břehu Reslavy Im Sumpf, am rechten Ufer der Röslau	Přímočaře až k hraničnímu znaku č. 23/0/1 Geradlinig bis zum Grenzzeichen Nr. 23/0/1		

ČESKO-NĚMECKÉ STÁTNÍ HRANICE
část Svobodný stát Bavorsko

TSCHECHISCH-DEUTSCHE STAATSGRENZE
Teil Freistaat Bayern

POPIS STÁTNÍCH HRANIC

BESCHREIBUNG DER STAATSGRENZE

Hraniční úsek
Grenzabschnitt II

List č.
Blatt Nr. 81

Hraniční znak Grenzzeichen				Průběh státních hranic Verlauf der Staatsgrenze	Hraniční mapa Grenzkarte	Poznámka
Číslo Nummer	Iniciály Initialen	Vyznačení Vermarkung	Poloha Lage		List č. Blatt Nr.	Bemerkung
1	2	3	4	5	6	7
23/0/1	C,D	Kámen Stein	V bažině Im Sumpf	Přímočaře až k hraničnímu znaku č. 23/0/2 Geradlinig bis zum Grenzzeichen Nr. 23/0/2	23	
23/0/2	C,D	Kámen Stein	V bažině Im Sumpf	Přímočaře až k hraničnímu znaku č. 23/0/3, přes Pomezní potok Geradlinig bis zum Grenzzeichen Nr. 23/0/3, den Raitschenbach überquerend		
23/0/3	C,D	Kámen Stein	V lese, na pravém břehu Pomezního potoka Im Wald, am rechten Ufer des Raitschenbaches	Přímočaře až k bodu státních hranic na spojnici mezi hraničními znaky č. 23/1 C a č. 23/1 DB, 1,42 m před hraničním znakem č. 23/1 DB Geradlinig bis zum Grenzpunkt auf der Verbindungslinie zwischen den Grenzzeichen Nr. 23/1 C und Nr. 23/1 DB, 1,42 m vor dem Grenzzeichen Nr. 23/1 DB		
23/1	C	Kámen Stein	V lese, na pravém břehu Pomezního potoka Im Wald, am rechten Ufer des Raitschenbaches	Podél přímé spojnice mezi hraničními znaky č. 23/1 C a č. 23/1 DB až k průsečíku se střednicí Pomezního potoka; od tohoto bodu státních hranic střednicí Pomezního potoka proti směru proudu		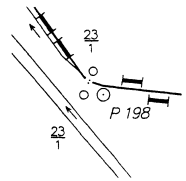
23/1	DB	Kámen Stein	V bažině, na levém břehu Pomezního potoka Im Sumpf, am linken Ufer des Raitschenbaches	Entlang der geraden Verbindungslinie zwischen den Grenzzeichen Nr. 23/1 C und Nr. 23/1 DB bis zum Schnitt mit der Mittellinie des Raitschenbaches; von diesem Grenzpunkt in der Mitte des Raitschenbaches bachaufwärts		

ČESKO-NĚMECKÉ STÁTNÍ HRANICE
část Svobodný stát Bavorsko

TSCHECHISCH-DEUTSCHE STAATSGRENZE
Teil Freistaat Bayern

POPIS STÁTNÍCH HRANIC

BESCHREIBUNG DER STAATSGRENZE

Hraniční úsek
Grenzabschnitt II

List č.
Blatt Nr. 82

Hraniční znak Grenzzeichen				Průběh státních hranic Verlauf der Staatsgrenze	Hraniční mapa Grenzkarte List č. Blatt Nr.	Poznámka Bemerkung
Číslo Nummer	Iniciály Initialen	Vyznačení Vermarkung	Poloha Lage			
1	2	3	4	5	6	7
23/2	C	Kámen Stein	V lese, na pravém břehu Pomezního potoka Im Wald, am rechten Ufer des Raitschenbaches	Střednicí Pomezního potoka proti směru toku až k průsečíku s přímou spojnicí mezi hraničními znaky č. 23/3 DB a č. 23/3 C/DB In der Mitte des Raitschenbaches bachaufwärts bis zum Schnitt mit der geraden Verbindungslinie zwischen den Grenzzeichen Nr. 23/3 DB und Nr. 23/3 C/DB	23	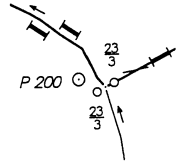
23/3	DB	Kámen Stein	V bažině, na levém břehu Pomezního potoka Im Sumpf, am linken Ufer des Raitschenbaches	Podél přímé spojnice mezi hraničními znaky č. 23/3 DB a č. 23/3 C/DB až k hraničnímu znaku č. 23/3 C/DB Entlang der geraden Verbindungslinie zwischen den Grenzzeichen Nr. 23/3 DB und Nr. 23/3 C/DB bis zum Grenzzeichen Nr. 23/3 C/DB		
23/3	C,DB	Kámen Stein	V lese, na pravém břehu Pomezního potoka Im Wald, am rechten Ufer des Raitschenbaches	Přímočaře až k hraničnímu znaku č. 23/4 Geradlinig bis zum Grenzzeichen Nr. 23/4		
23/4	C,DB	Kámen Stein	U horní hrany náspu,severozápadně od železničního hraničního přechodu Cheb - Schirnding An einer Böschungsoberkante, nordwestlich des Eisenbahngrenzüberganges Cheb/Eger - Schirnding	Přímočaře až k hraničnímu znaku č. 23/4/0/1, přes železnici Geradlinig bis zum Grenzzeichen Nr. 23/4/0/1, die Eisenbahn überquerend		
23/4/0/1	C,D	Kámen Stein	Pod horní hranou náspu, jihovýchodně od železničního hraničního přechodu Cheb - Schirnding An der Böschungsoberkante, südöstlich des Eisenbahngrenzüberganges Cheb/Eger - Schirnding	Přímočaře až k hraničnímu znaku č. III/1 Geradlinig bis zum Grenzzeichen Nr. III/1		

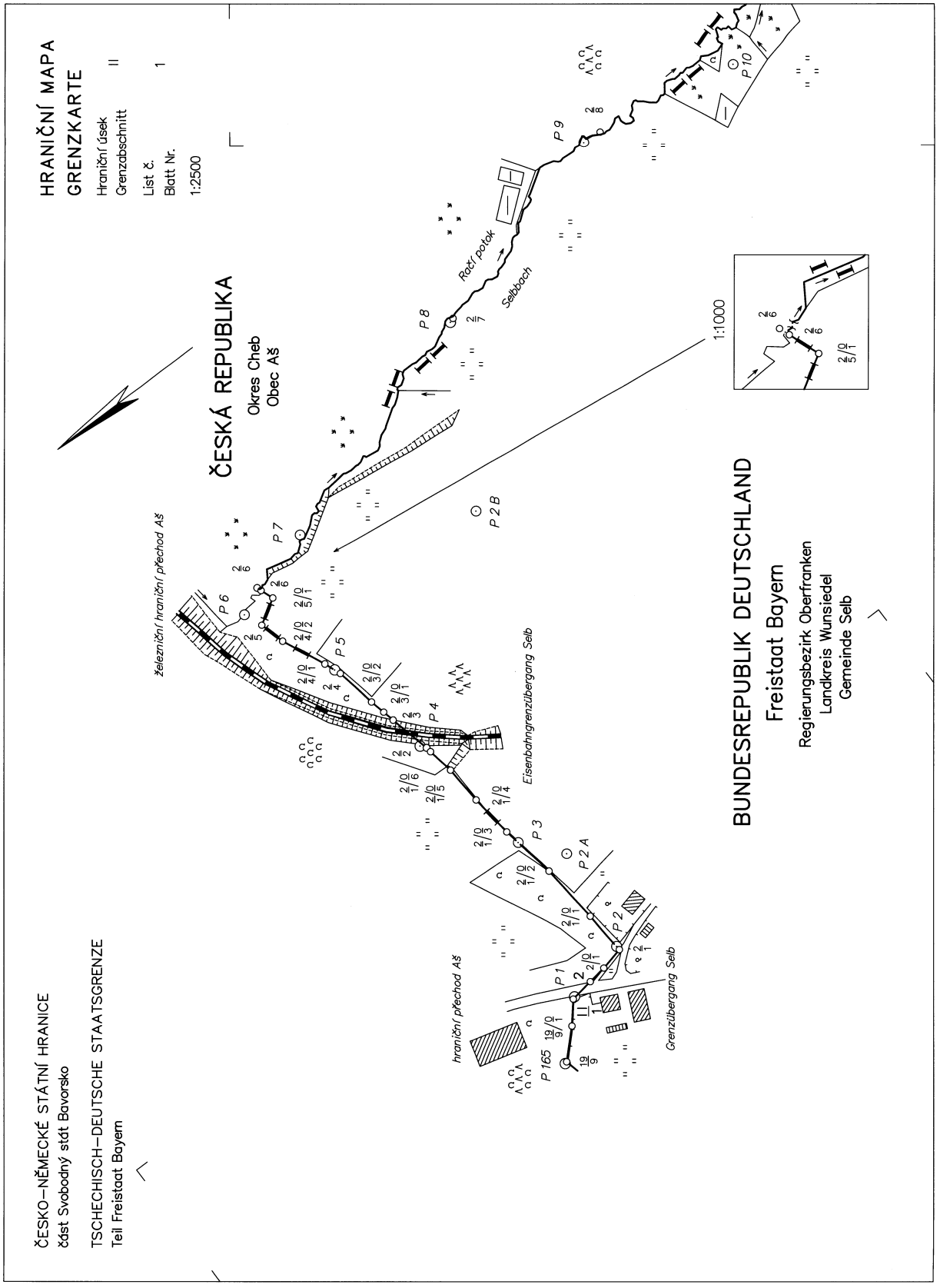
HRANIČNÍ MAPA
GRENZKARTE
Hraniční úsek II
Grenzabschnitt
List č. 1
Blatt Nr.
1:2500
ČESKÁ REPUBLIKA
Okres Cheb
Obec Aš
BUNDESREPUBLIK DEUTSCHLAND
Freistaat Bayern
Regierungsbezirk Oberfranken
Landkreis Wunsiedel
Gemeinde Selb
ČESKO–NĚMECKÉ STÁTNÍ HRANICE
část Svobodný stát Bavorsko
TSCHECHISCH–DEUTSCHE STAATSGRENZE
Teil Freistaat Bayern
železniční hraniční přechod Aš
hraniční přechod Aš
Eisenbahngrenzübergang Selb
Grenzübergang Selb
Račí potok
Selboch
1:1000
P 1
P 2
P 2 A
P 2 B
P 3
P 4
P 5
P 6
P 7
P 8
P 9
P 10
P 165

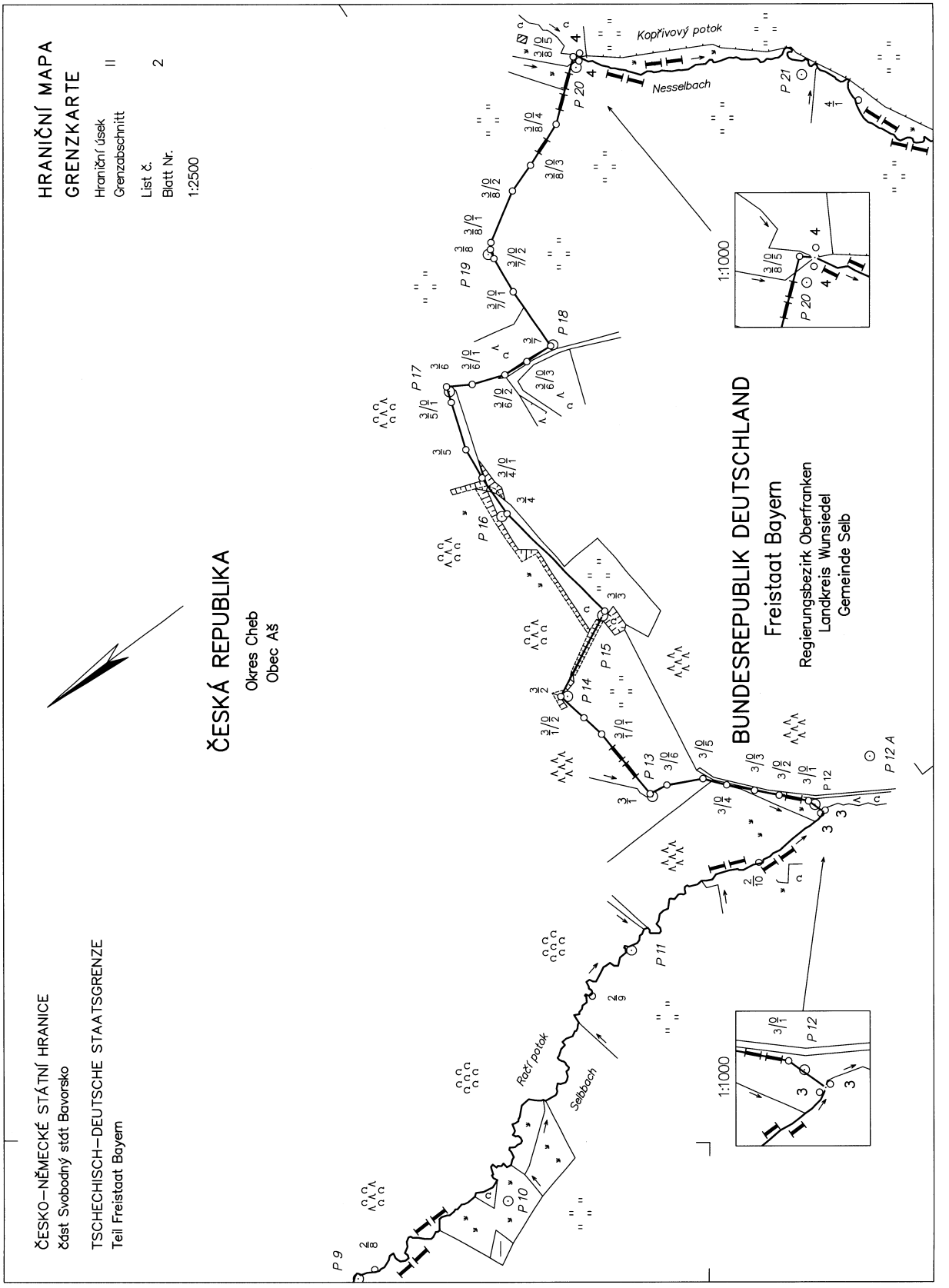
HRANIČNÍ MAPA
GRENZKARTE
Hraniční úsek II
Grenzabschnitt
List č. 2
Blatt Nr.
1:2500
ČESKÁ REPUBLIKA
Okres Cheb
Obec Aš
BUNDESREPUBLIK DEUTSCHLAND
Freistaat Bayern
Regierungsbezirk Oberfranken
Landkreis Wunsiedel
Gemeinde Selb
ČESKO–NĚMECKÉ STÁTNÍ HRANICE
část Svobodný stát Bavorsko
TSCHECHISCH–DEUTSCHE STAATSGRENZE
Teil Freistaat Bayern
Kopřivový potok
Nesselbach
Račí potok
Selbbach
1:1000
1:1000
P 9
P 10
P 11
P 12
P 12 A
P 13
P 14
P 15
P 16
P 17
P 18
P 19
P 20
P 21

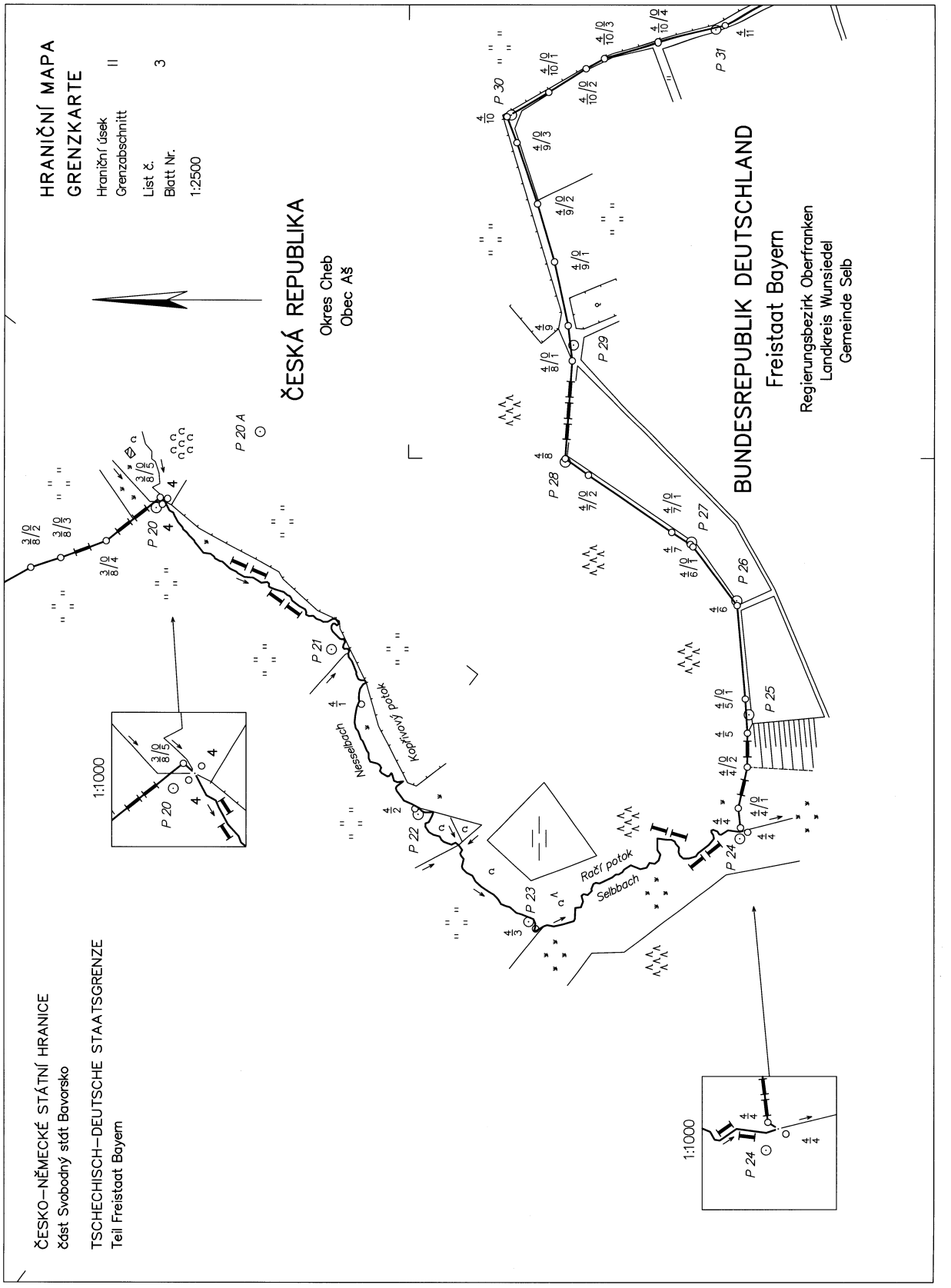
HRANIČNÍ MAPA
GRENZKARTE
Hraniční úsek
Grenzabschnitt
II
List č.
Blatt Nr.
3
1:2500
ČESKÁ REPUBLIKA
Okres Cheb
Obec Aš
BUNDESREPUBLIK DEUTSCHLAND
Freistaat Bayern
Regierungsbezirk Oberfranken
Landkreis Wunsiedel
Gemeinde Selb
ČESKO–NĚMECKÉ STÁTNÍ HRANICE
část Svobodný stát Bavorsko
TSCHECHISCH–DEUTSCHE STAATSGRENZE
Teil Freistaat Bayern
Nesselbach
Kopřivový potok
Selbbach
Rečí potok
P 20A
P 20
P 21
P 22
P 23
P 24
P 25
P 26
P 27
P 28
P 29
P 30
P 31
1:1000
1:1000

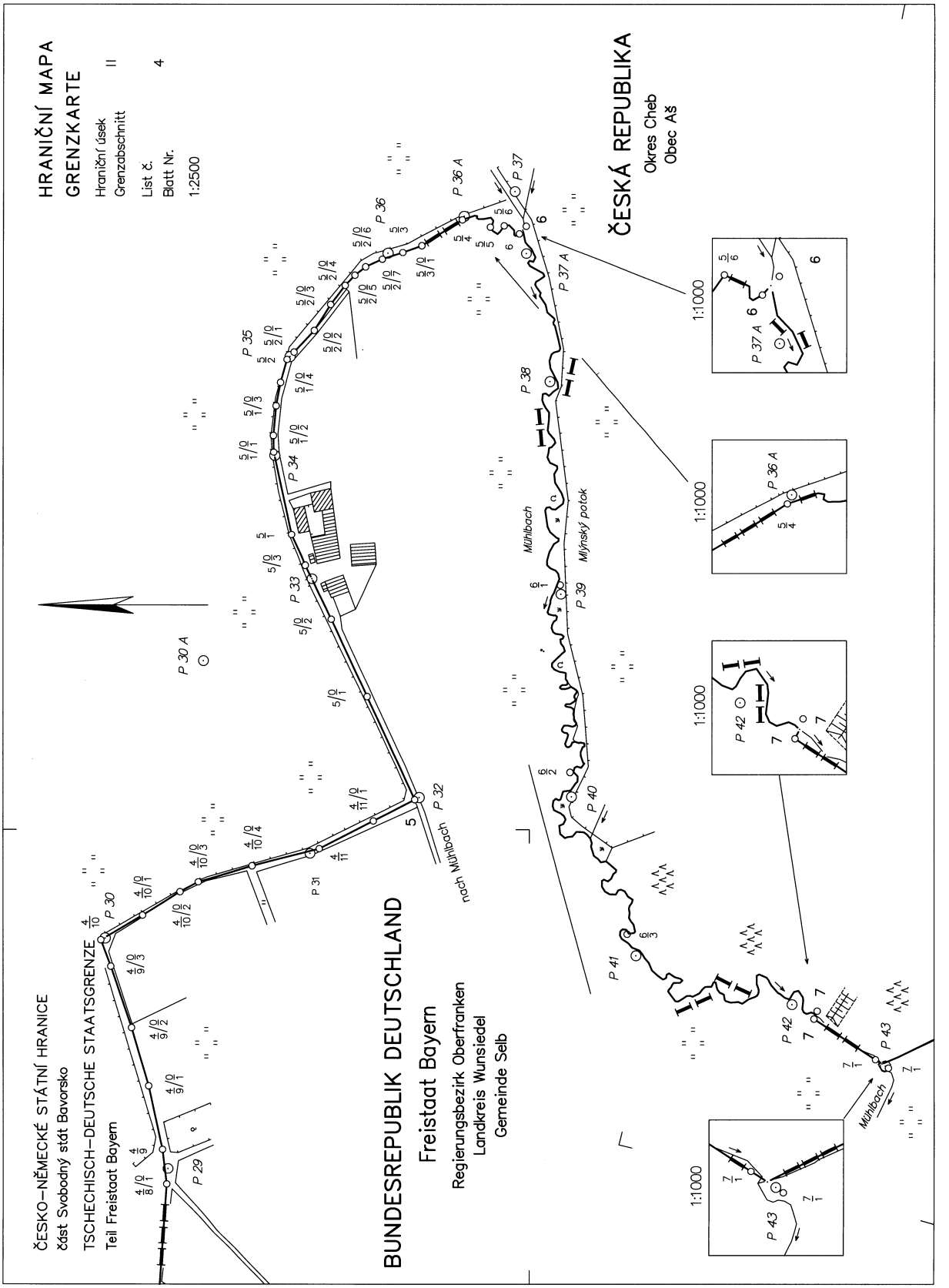
HRANIČNÍ MAPA
GRENZKARTE
Hraniční úsek II
Grenzabschnitt
List č. 4
Blatt Nr.
1:2500
ČESKÁ REPUBLIKA
Okres Cheb
Obec Aš
BUNDESREPUBLIK DEUTSCHLAND
Freistaat Bayern
Regierungsbezirk Oberfranken
Landkreis Wunsiedel
Gemeinde Selb
ČESKO–NĚMECKÉ STÁTNÍ HRANICE
část Svobodný stát Bavorsko
TSCHECHISCH–DEUTSCHE STAATSGRENZE
Teil Freistaat Bayern
nach Mühlbach
Mühlbach
Mlýnský potok
1:1000
P 29
P 30
P 30 A
P 31
P 32
P 33
P 34
P 35
P 36
P 36 A
P 37
P 37 A
P 38
P 39
P 40
P 41
P 42
P 43

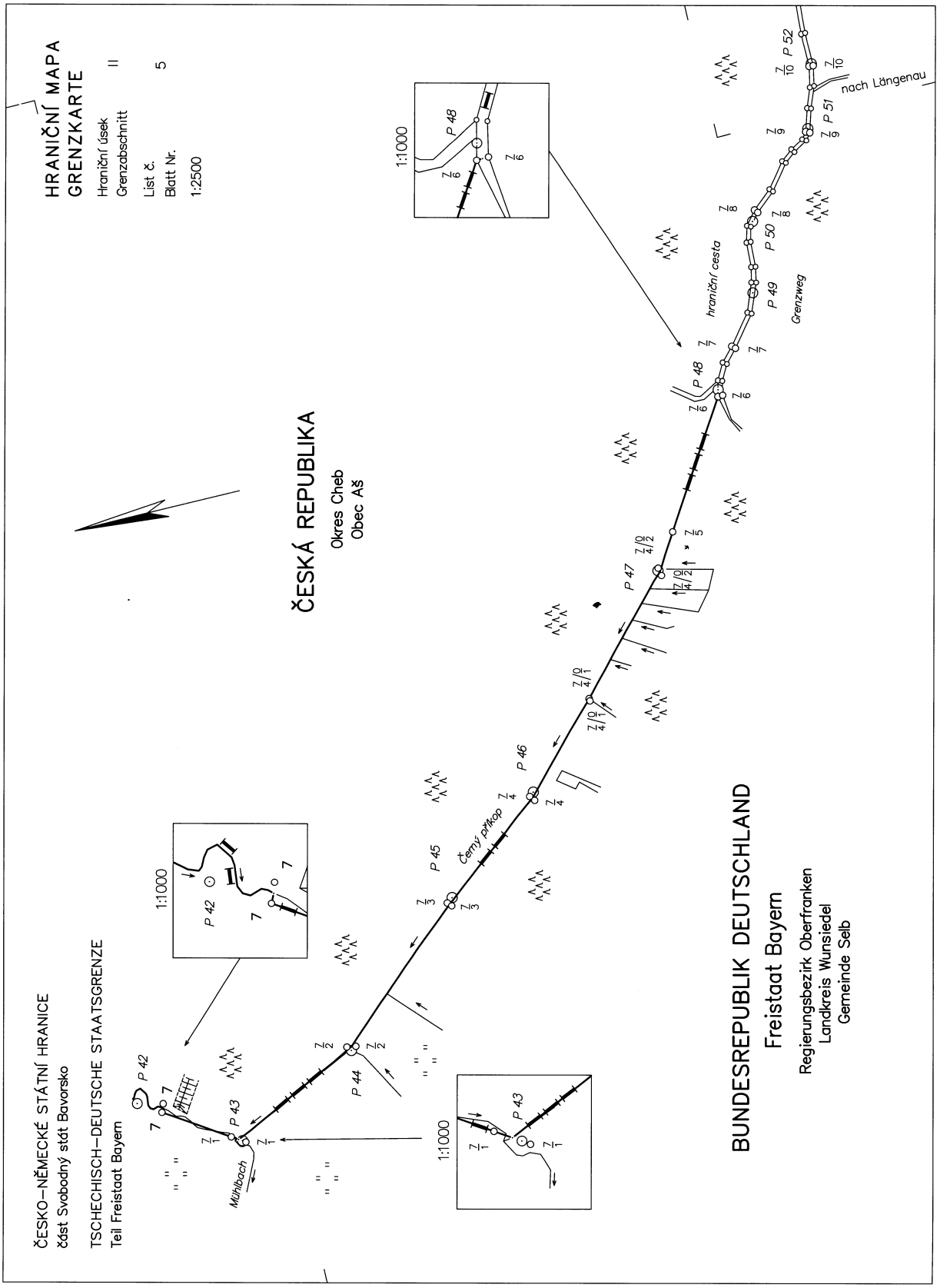
HRANIČNÍ MAPA
GRENZKARTE
Hraniční úsek
Grenzabschnitt II
List č.
Blatt Nr. 5
1:2500
ČESKO–NĚMECKÉ STÁTNÍ HRANICE
část Svobodný stát Bavorsko
TSCHECHISCH–DEUTSCHE STAATSGRENZE
Teil Freistaat Bayern
ČESKÁ REPUBLIKA
Okres Cheb
Obec Aš
BUNDESREPUBLIK DEUTSCHLAND
Freistaat Bayern
Regierungsbezirk Oberfranken
Landkreis Wunsiedel
Gemeinde Selb
1:1000
P 42
P 43
P 44
P 45
P 46
P 47
P 48
P 49
P 50
P 51
P 52
Mühlbach
Černý příkop
hraniční cesta
Grenzweg
nach Längenau

ČESKO–NĚMECKÉ STÁTNÍ HRANICE
část Svobodný stát Bavorsko

TSCHECHISCH–DEUTSCHE STAATSGRENZE
Teil Freistaat Bayern

HRANIČNÍ MAPA
GRENZKARTE

Hraniční úsek / Grenzabschnitt: II

List č. / Blatt Nr.: 6

1:2500

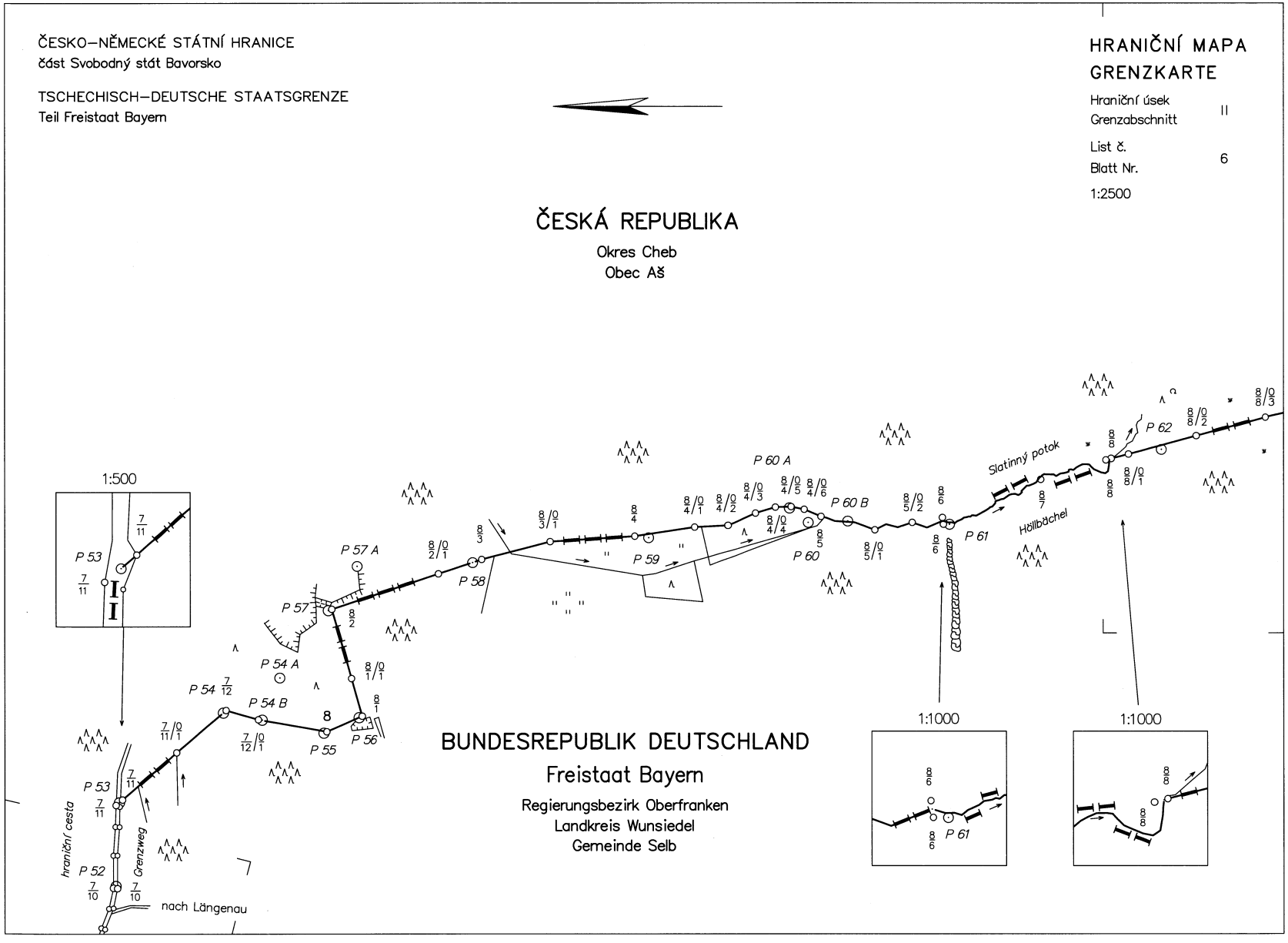

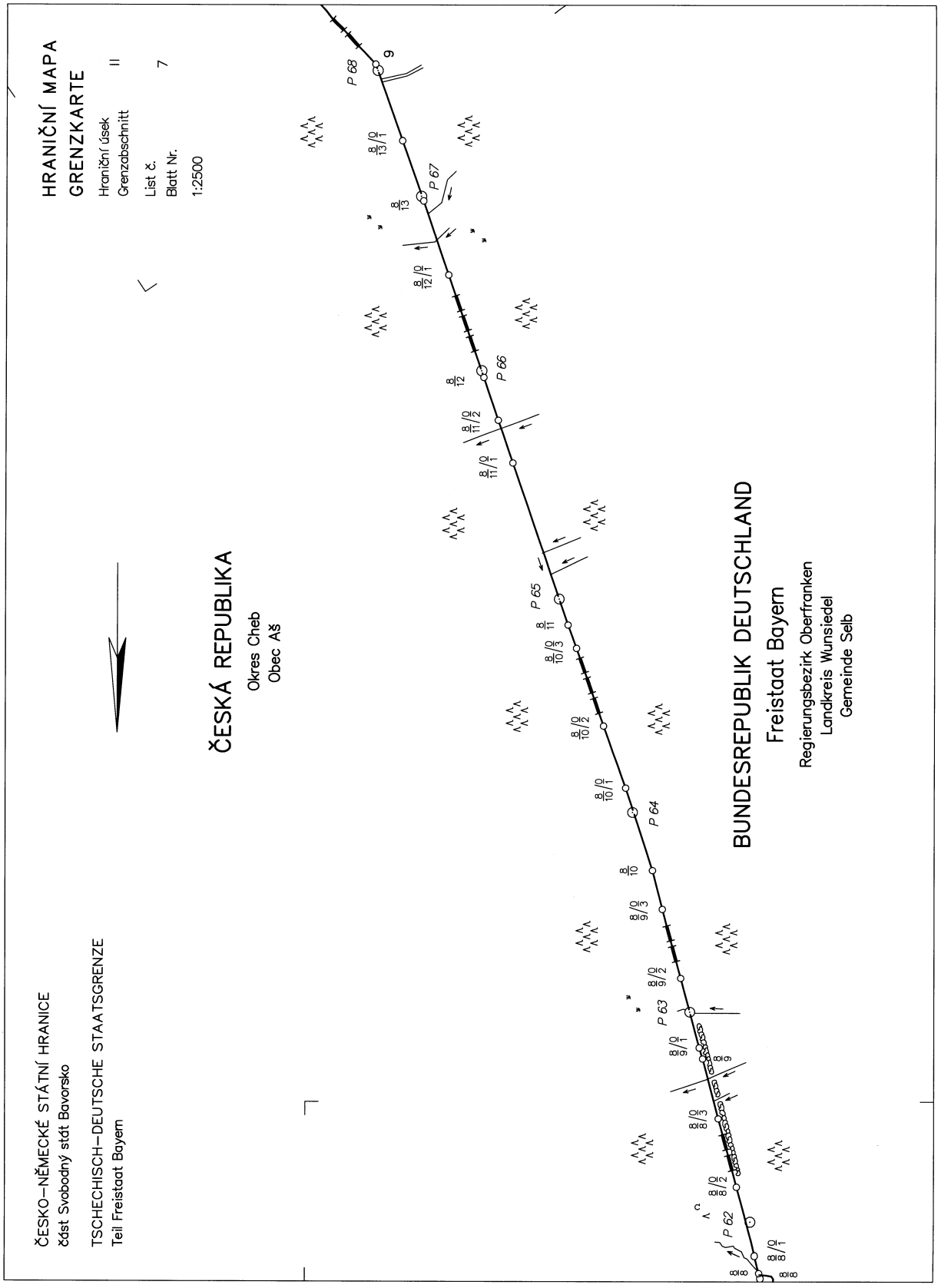
ČESKO–NĚMECKÉ STÁTNÍ HRANICE
část Svobodný stát Bavorsko
TSCHECHISCH–DEUTSCHE STAATSGRENZE
Teil Freistaat Bayern
HRANIČNÍ MAPA
GRENZKARTE
Hraniční úsek II
Grenzabschnitt
List č. 7
Blatt Nr.
1:2500
ČESKÁ REPUBLIKA
Okres Cheb
Obec Aš
BUNDESREPUBLIK DEUTSCHLAND
Freistaat Bayern
Regierungsbezirk Oberfranken
Landkreis Wunsiedel
Gemeinde Selb
P 62
P 63
P 64
P 65
P 66
P 67
P 68

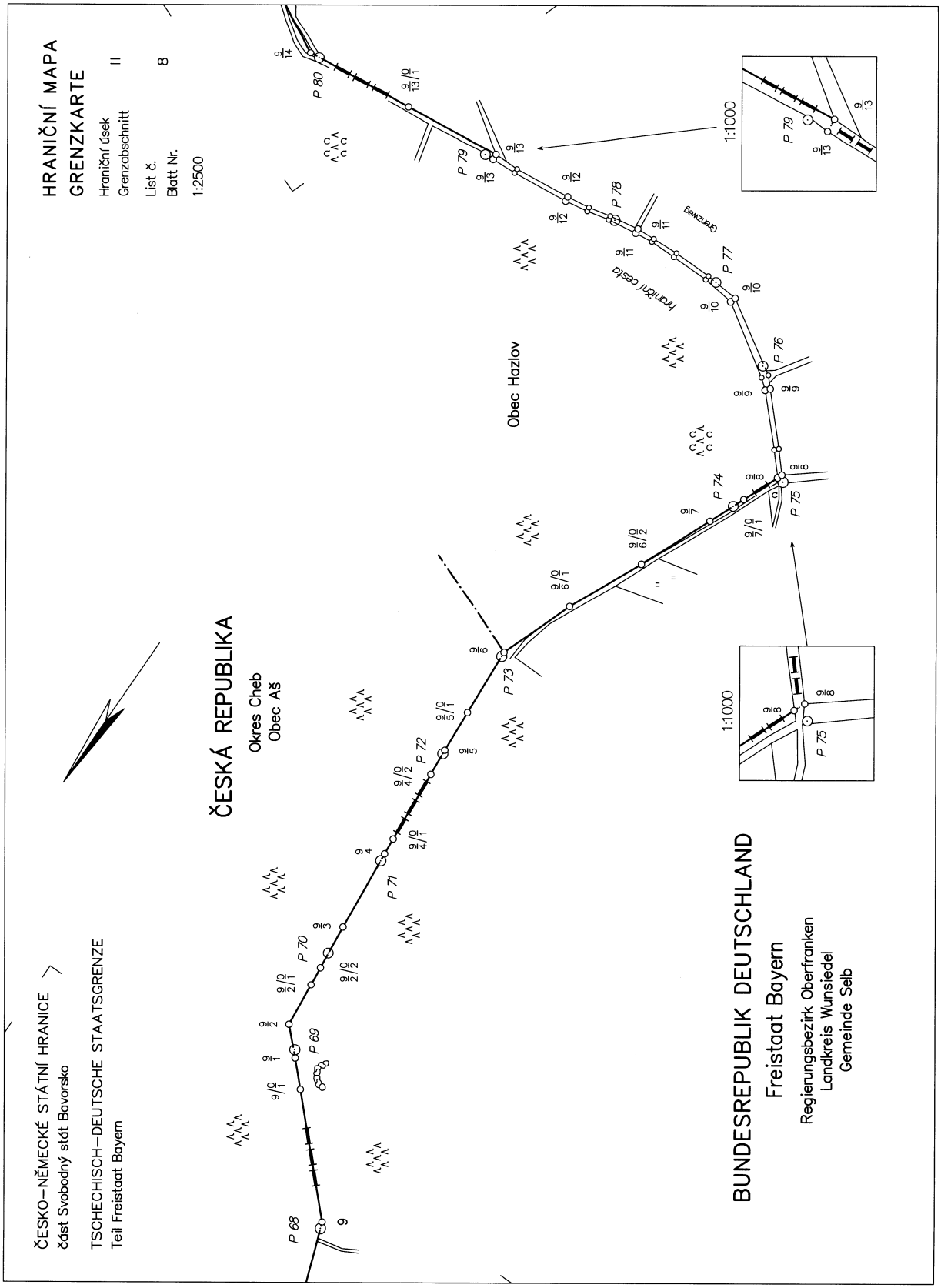
HRANIČNÍ MAPA
GRENZKARTE
Hraniční úsek
Grenzabschnitt II
List č.
Blatt Nr. 8
1:2500
ČESKÁ REPUBLIKA
Okres Cheb
Obec Aš
Obec Hazlov
BUNDESREPUBLIK DEUTSCHLAND
Freistaat Bayern
Regierungsbezirk Oberfranken
Landkreis Wunsiedel
Gemeinde Selb
ČESKO–NĚMECKÉ STÁTNÍ HRANICE
část Svobodný stát Bavorsko
TSCHECHISCH–DEUTSCHE STAATSGRENZE
Teil Freistaat Bayern
Hraniční cesta
Grenzweg
1:1000
1:1000
P 68
P 69
P 70
P 71
P 72
P 73
P 74
P 75
P 76
P 77
P 78
P 79
P 80

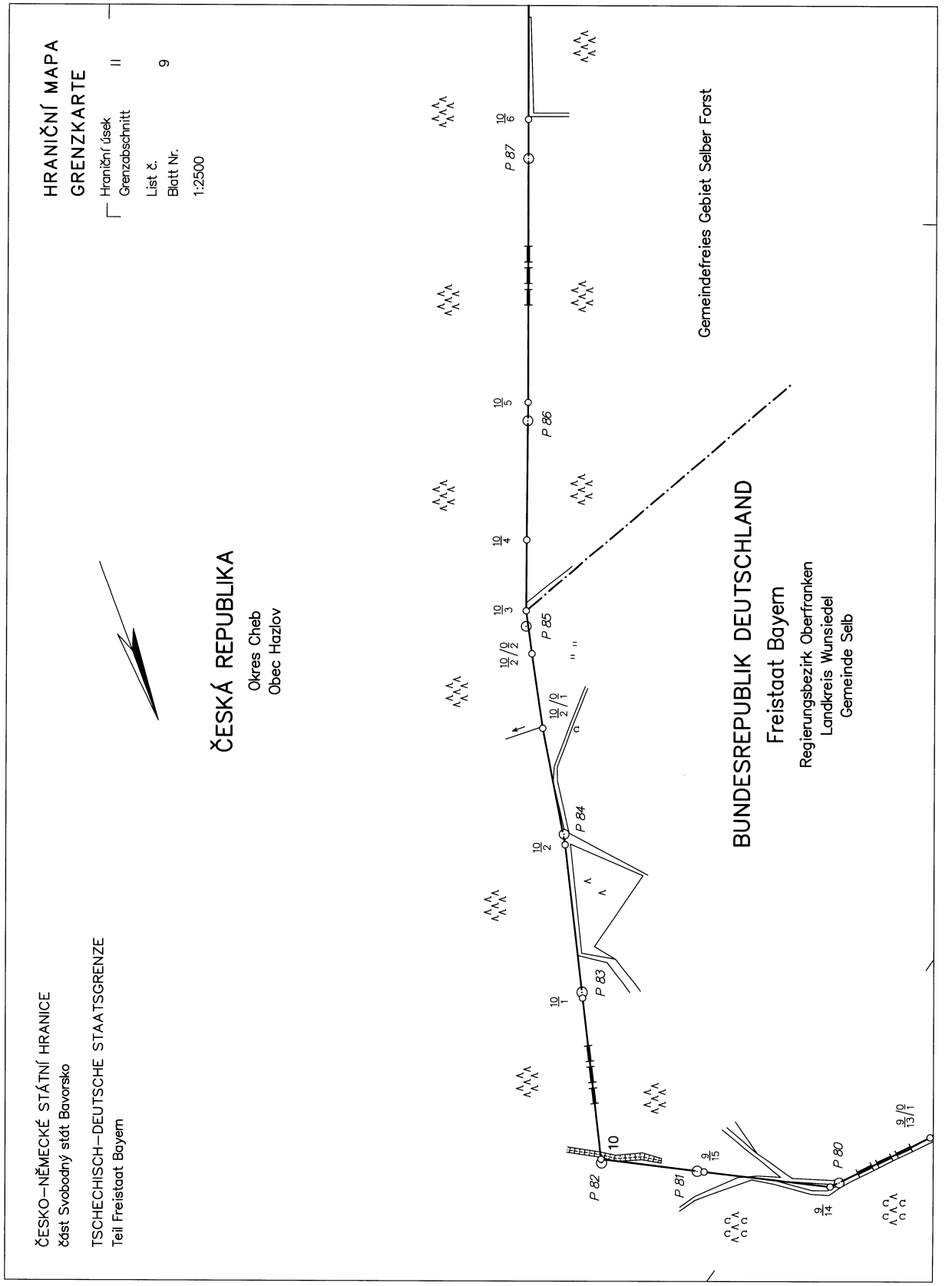
ČESKO–NĚMECKÉ STÁTNÍ HRANICE
část Svobodný stát Bavorsko
TSCHECHISCH–DEUTSCHE STAATSGRENZE
Teil Freistaat Bayern
HRANIČNÍ MAPA
GRENZKARTE
Hraniční úsek
Grenzabschnitt II
List č.
Blatt Nr. 9
1:2500
ČESKÁ REPUBLIKA
Okres Cheb
Obec Hazlov
BUNDESREPUBLIK DEUTSCHLAND
Freistaat Bayern
Regierungsbezirk Oberfranken
Landkreis Wunsiedel
Gemeinde Selb
Gemeindefreies Gebiet Selber Forst
P 87
P 86
P 85
P 84
P 83
P 82
P 81
P 80
10/6
10/5
10/4
10/3
10/2/2
10/2/1
10/2
10/1
9/15
9/14
9/13/1

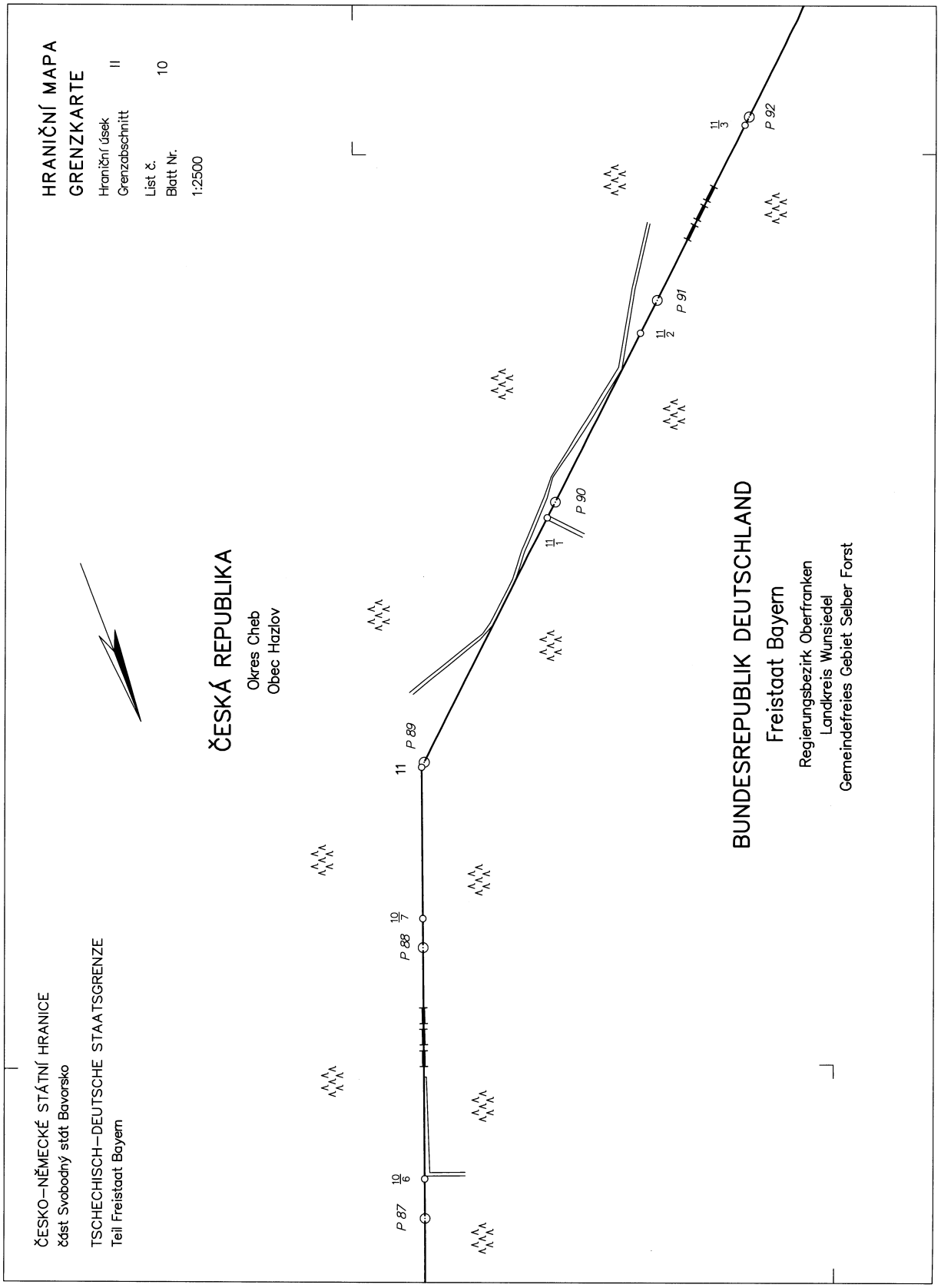
HRANIČNÍ MAPA
GRENZKARTE
Hraniční úsek
Grenzabschnitt II
List č. 10
Blatt Nr.
1:2500
ČESKO–NĚMECKÉ STÁTNÍ HRANICE
část Svobodný stát Bavorsko
TSCHECHISCH–DEUTSCHE STAATSGRENZE
Teil Freistaat Bayern
ČESKÁ REPUBLIKA
Okres Cheb
Obec Hazlov
BUNDESREPUBLIK DEUTSCHLAND
Freistaat Bayern
Regierungsbezirk Oberfranken
Landkreis Wunsiedel
Gemeindefreies Gebiet Selber Forst
P 87
10/6
P 88
10/7
11
P 89
11/1
P 90
11/2
P 91
11/3
P 92

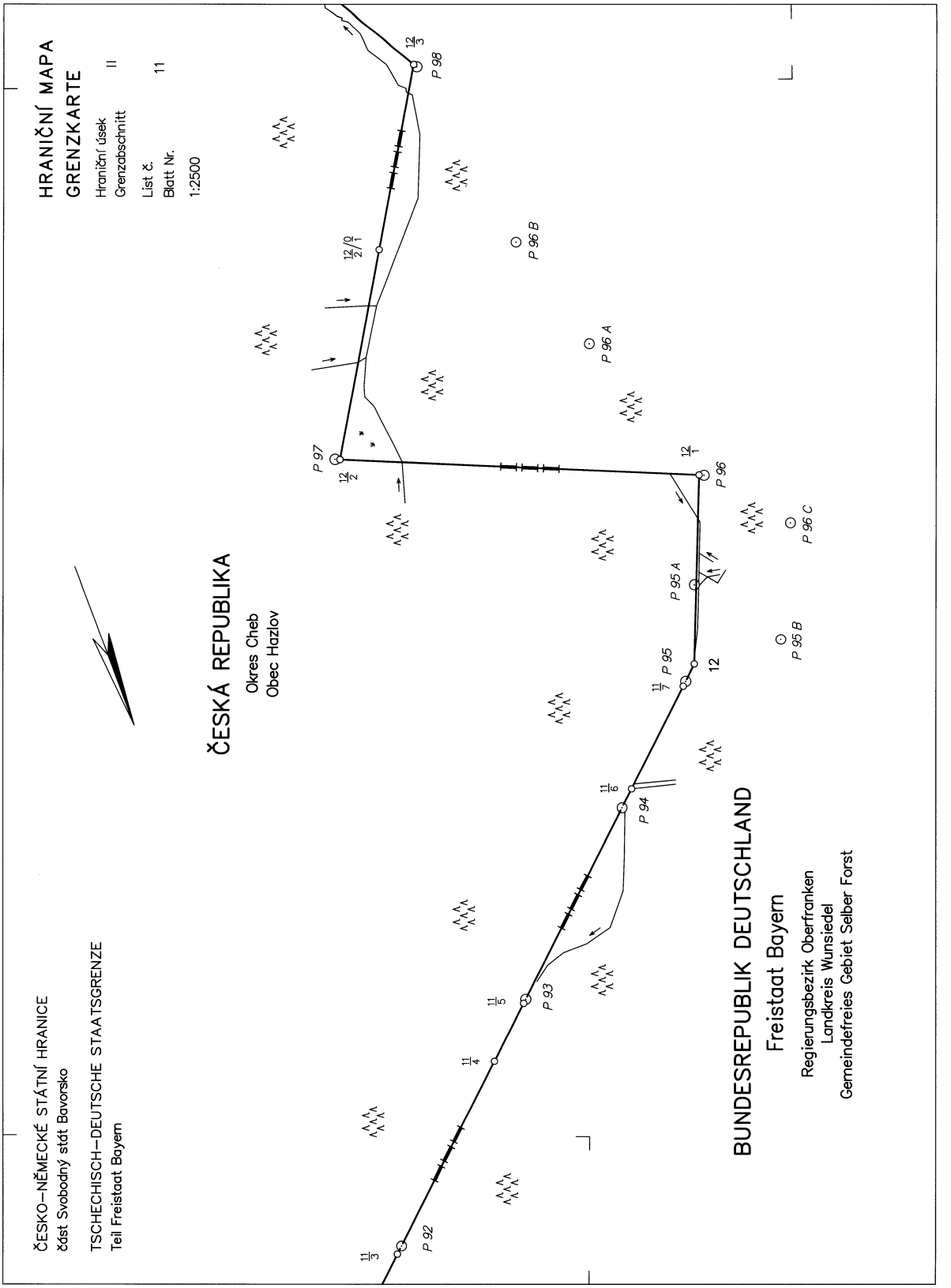
HRANIČNÍ MAPA
GRENZKARTE
Hraniční úsek
Grenzabschnitt II
List č.
Blatt Nr. 11
1:2500
ČESKO–NĚMECKÉ STÁTNÍ HRANICE
část Svobodný stát Bavorsko
TSCHECHISCH–DEUTSCHE STAATSGRENZE
Teil Freistaat Bayern
ČESKÁ REPUBLIKA
Okres Cheb
Obec Hazlov
BUNDESREPUBLIK DEUTSCHLAND
Freistaat Bayern
Regierungsbezirk Oberfranken
Landkreis Wunsiedel
Gemeindefreies Gebiet Selber Forst
P 92
P 93
P 94
P 95
P 95 A
P 95 B
P 96
P 96 A
P 96 B
P 96 C
P 97
P 98

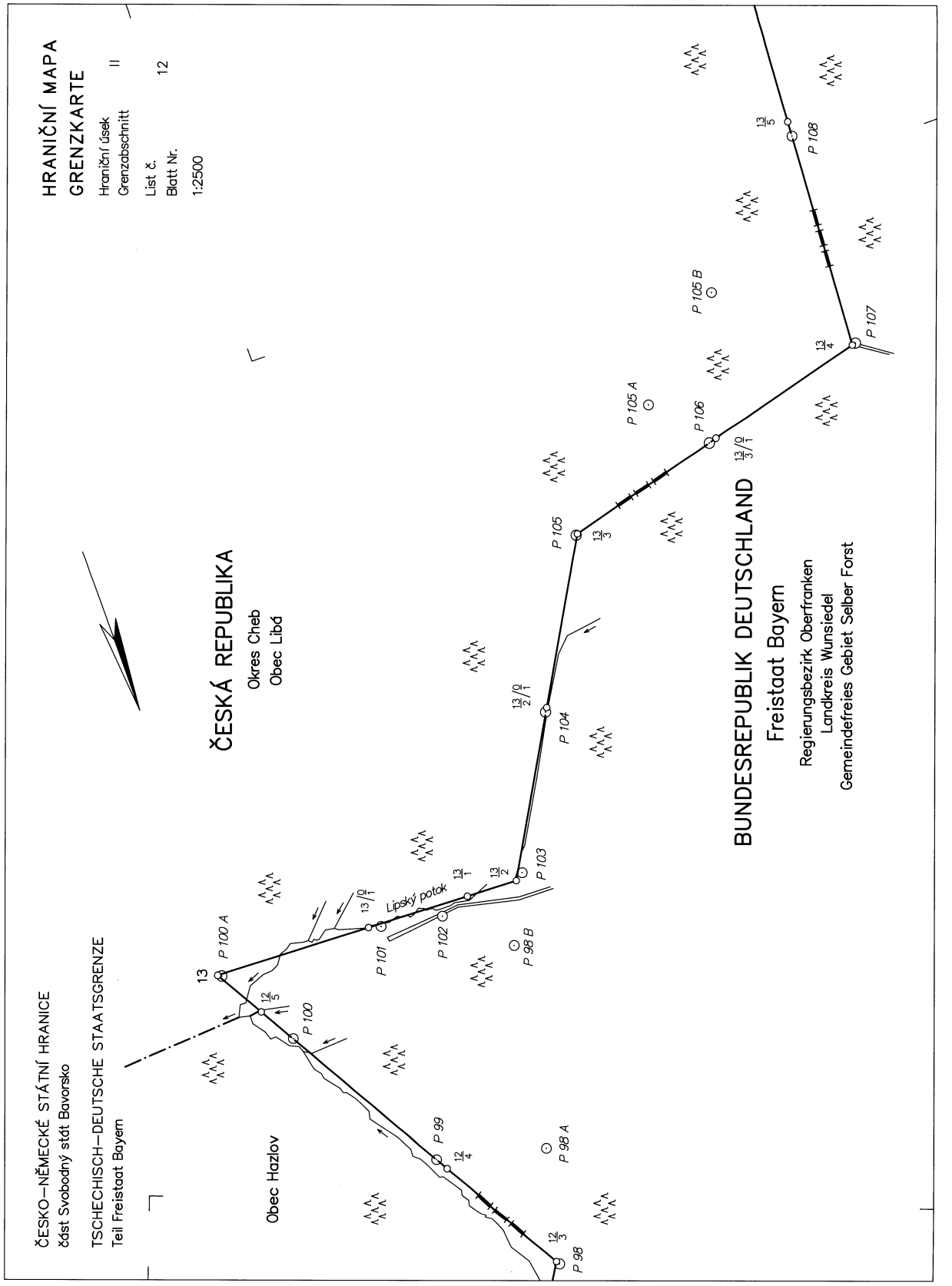
HRANIČNÍ MAPA
GRENZKARTE
Hraniční úsek II
Grenzabschnitt
List č. 12
Blatt Nr.
1:2500
ČESKO–NĚMECKÉ STÁTNÍ HRANICE
část Svobodný stát Bavorsko
TSCHECHISCH–DEUTSCHE STAATSGRENZE
Teil Freistaat Bayern
ČESKÁ REPUBLIKA
Okres Cheb
Obec Libá
BUNDESREPUBLIK DEUTSCHLAND
Freistaat Bayern
Regierungsbezirk Oberfranken
Landkreis Wunsiedel
Gemeindefreies Gebiet Selber Forst
Obec Hazlov
Lipský potok
P 98
P 98 A
P 98 B
P 99
P 100
P 100 A
P 101
P 102
P 103
P 104
P 105
P 105 A
P 105 B
P 106
P 107
P 108

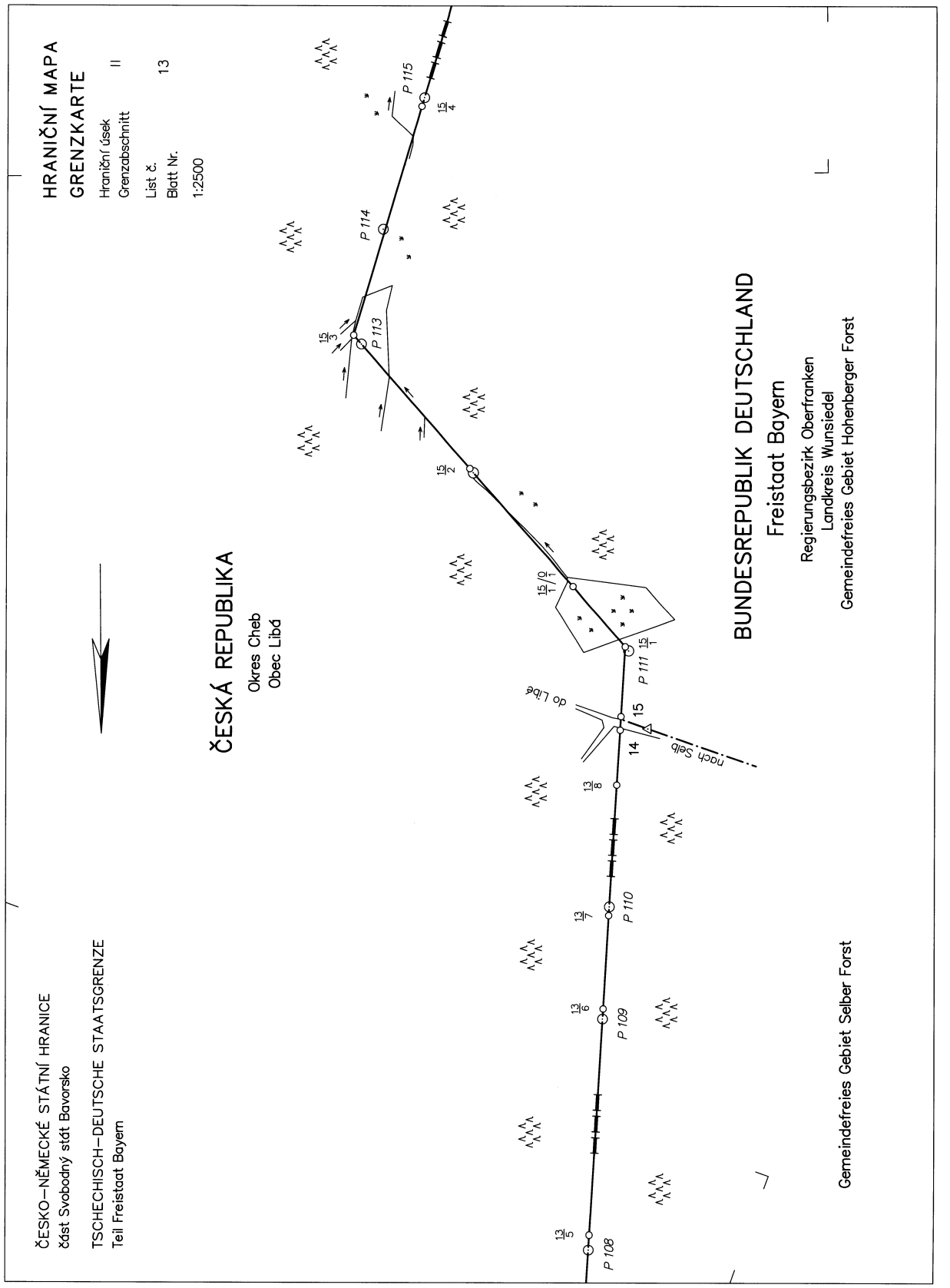
HRANIČNÍ MAPA
GRENZKARTE
Hraniční úsek II
Grenzabschnitt
List č. 13
Blatt Nr.
1:2500
ČESKÁ REPUBLIKA
Okres Cheb
Obec Libá
BUNDESREPUBLIK DEUTSCHLAND
Freistaat Bayern
Regierungsbezirk Oberfranken
Landkreis Wunsiedel
Gemeindefreies Gebiet Hohenberger Forst
Gemeindefreies Gebiet Selber Forst
ČESKO–NĚMECKÉ STÁTNÍ HRANICE
část Svobodný stát Bavorsko
TSCHECHISCH–DEUTSCHE STAATSGRENZE
Teil Freistaat Bayern
P 108
P 109
P 110
P 111
P 113
P 114
P 115
do Libé
nach Selb

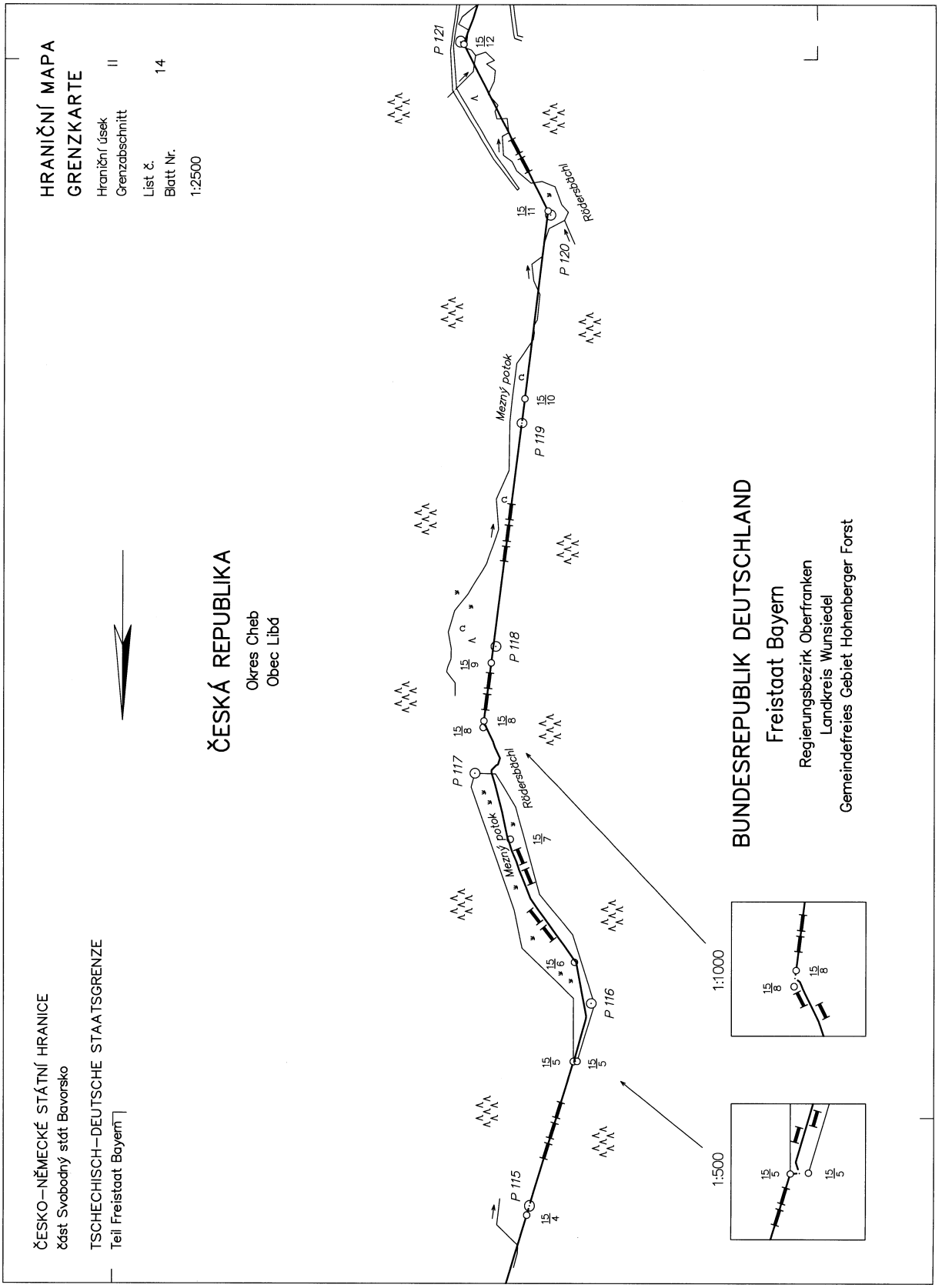
HRANIČNÍ MAPA
GRENZKARTE
Hraniční úsek II
Grenzabschnitt
List č. 14
Blatt Nr.
1:2500
ČESKÁ REPUBLIKA
Okres Cheb
Obec Libá
BUNDESREPUBLIK DEUTSCHLAND
Freistaat Bayern
Regierungsbezirk Oberfranken
Landkreis Wunsiedel
Gemeindefreies Gebiet Hohenberger Forst
ČESKO–NĚMECKÉ STÁTNÍ HRANICE
část Svobodný stát Bavorsko
TSCHECHISCH–DEUTSCHE STAATSGRENZE
Teil Freistaat Bayern
P 115
P 116
P 117
P 118
P 119
P 120
P 121
Mezný potok
Rodersbachl
1:500
1:1000

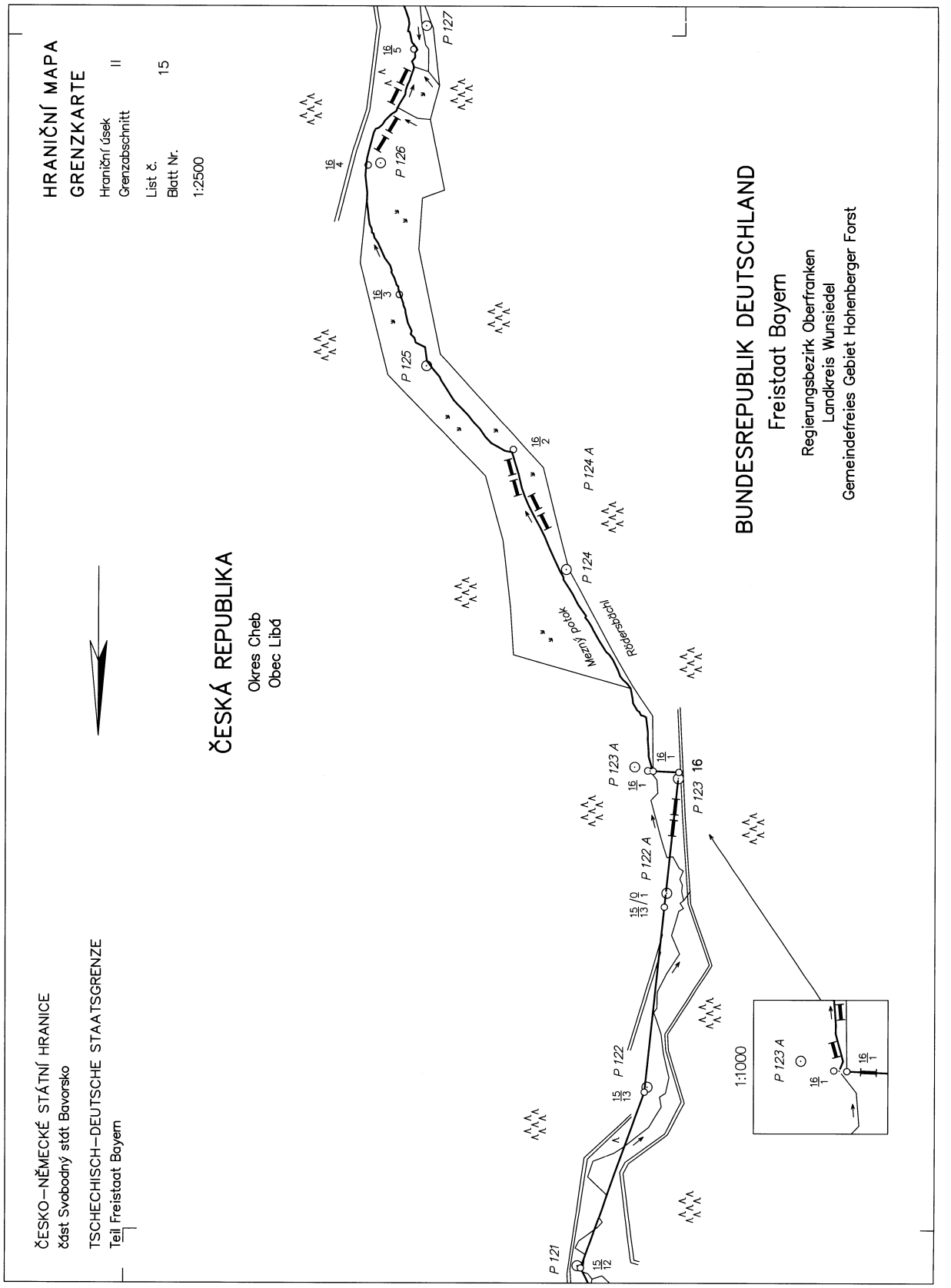
HRANIČNÍ MAPA
GRENZKARTE
Hraniční úsek II
Grenzabschnitt
List č. 15
Blatt Nr.
1:2500
ČESKÁ REPUBLIKA
Okres Cheb
Obec Libá
BUNDESREPUBLIK DEUTSCHLAND
Freistaat Bayern
Regierungsbezirk Oberfranken
Landkreis Wunsiedel
Gemeindefreies Gebiet Hohenberger Forst
ČESKO–NĚMECKÉ STÁTNÍ HRANICE
část Svobodný stát Bavorsko
TSCHECHISCH–DEUTSCHE STAATSGRENZE
Teil Freistaat Bayern
Mezný potok
Rodesbach
P 121
P 122
P 122 A
P 123
P 123 A
P 124
P 124 A
P 125
P 126
P 127
1:1000

ČESKO–NĚMECKÉ STÁTNÍ HRANICE
část Svobodný stát Bavorsko

TSCHECHISCH–DEUTSCHE STAATSGRENZE
Teil Freistaat Bayern

HRANIČNÍ MAPA
GRENZKARTE

Hraniční úsek / Grenzabschnitt: II

List č. / Blatt Nr.: 16

1:2500

ČESKÁ REPUBLIKA

Okres Cheb
Obec Libá

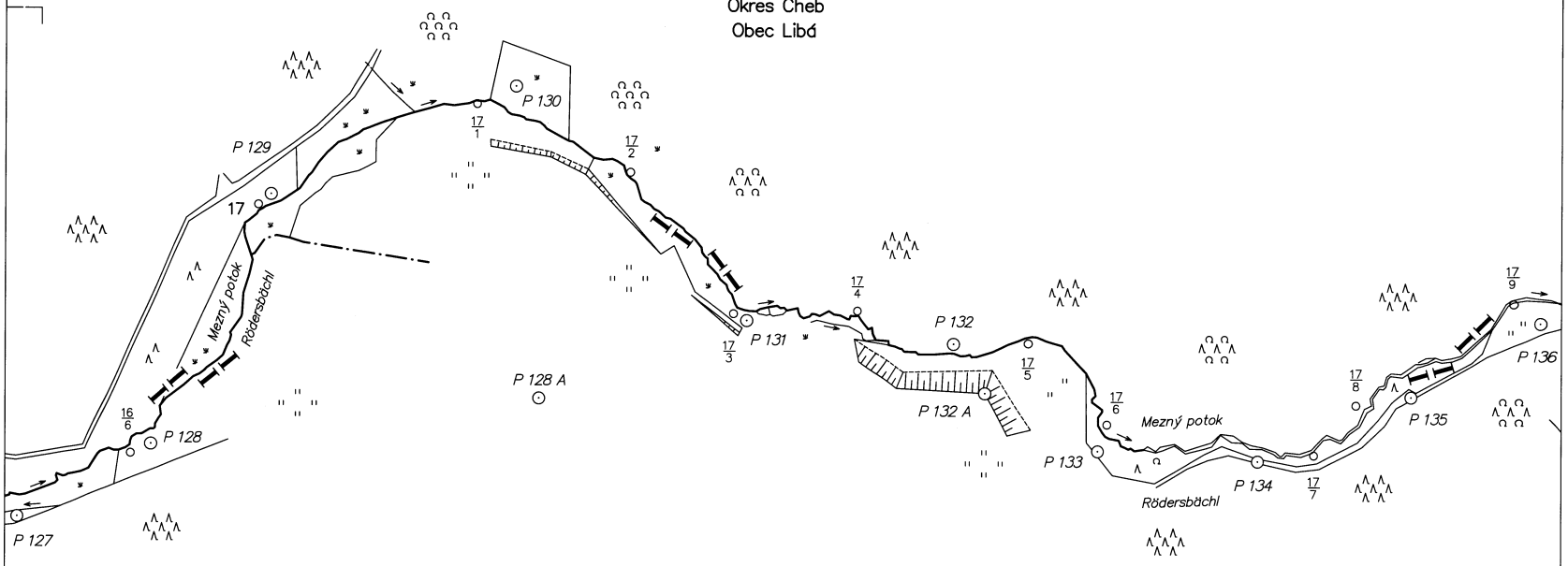

Gemeindefreies Gebiet Hohenberger Forst

BUNDESREPUBLIK DEUTSCHLAND

Freistaat Bayern

Regierungsbezirk Oberfranken
Landkreis Wunsiedel
Gemeinde Hohenberg a.d. Eger

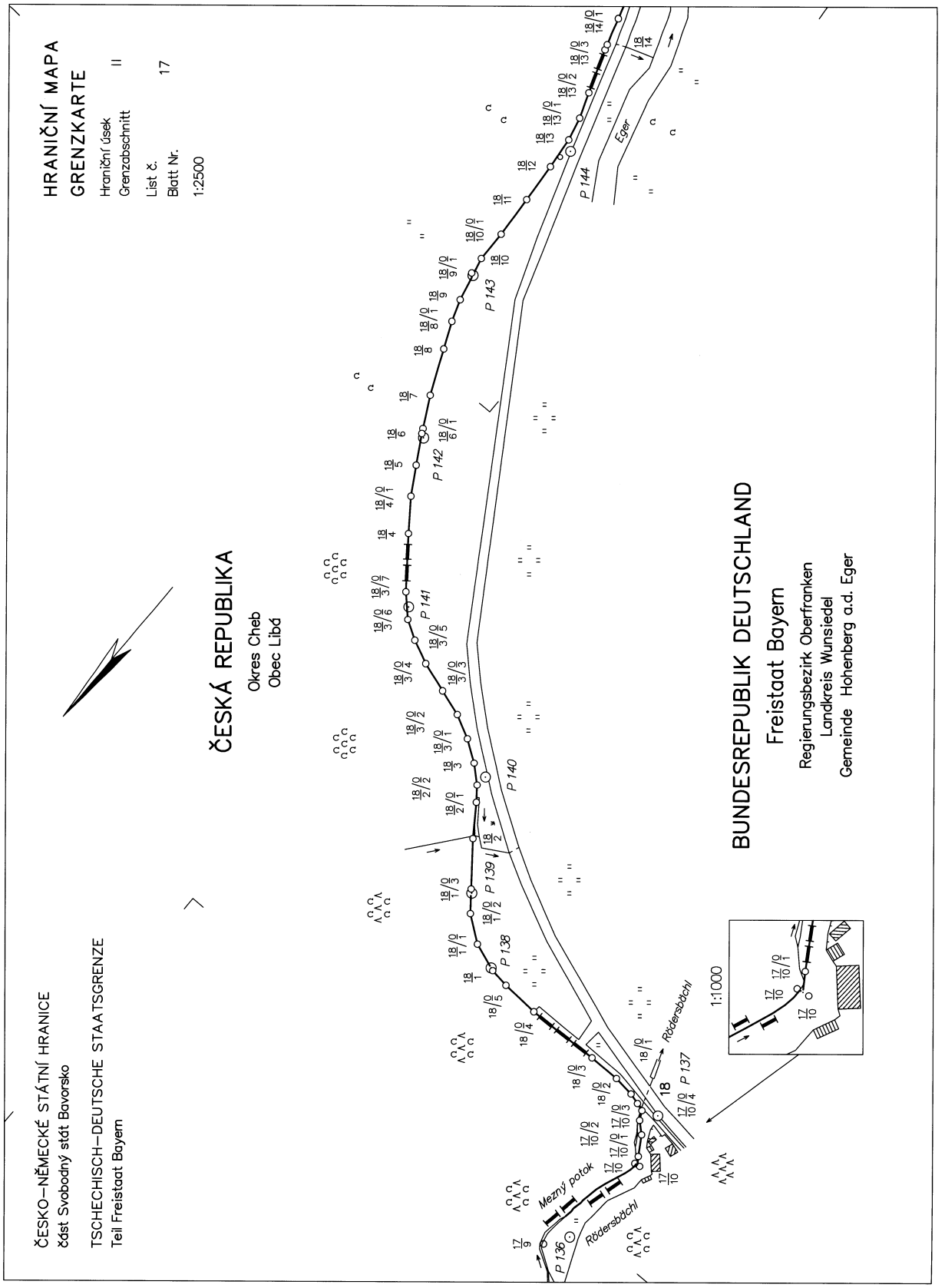
HRANIČNÍ MAPA
GRENZKARTE
Hraniční úsek II
Grenzabschnitt
List č. 17
Blatt Nr.
1:2500
ČESKO–NĚMECKÉ STÁTNÍ HRANICE
část Svobodný stát Bavorsko
TSCHECHISCH–DEUTSCHE STAATSGRENZE
Teil Freistaat Bayern
ČESKÁ REPUBLIKA
Okres Cheb
Obec Libá
BUNDESREPUBLIK DEUTSCHLAND
Freistaat Bayern
Regierungsbezirk Oberfranken
Landkreis Wunsiedel
Gemeinde Hohenberg a.d. Eger
P 136
P 137
P 138
P 139
P 140
P 141
P 142
P 143
P 144
Mezný potok
Rödersbächl
Eger
1:1000

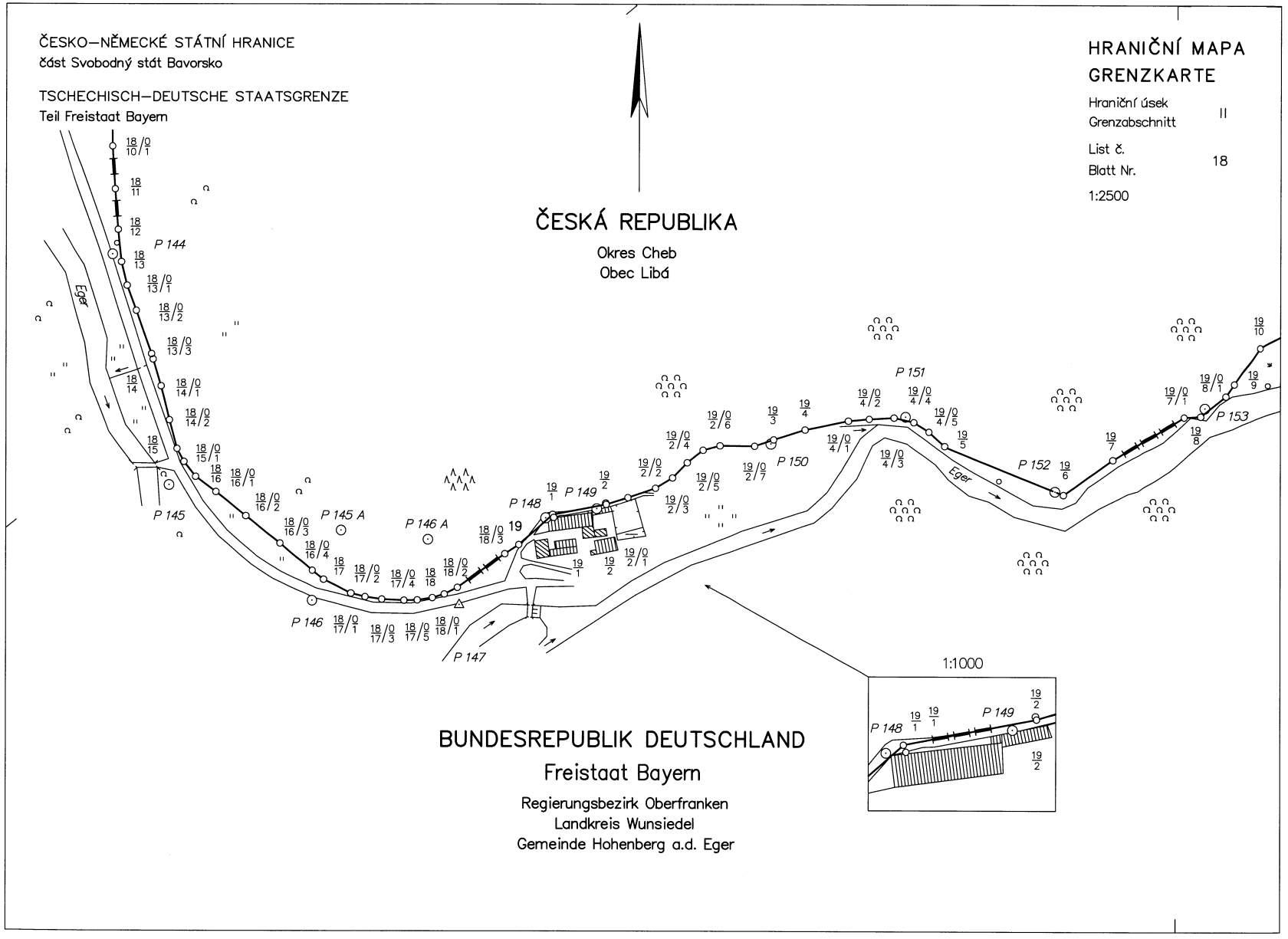
ČESKO—NĚMECKÉ STÁTNÍ HRANICE
část Svobodný stát Bavorsko
TSCHECHISCH—DEUTSCHE STAATSGRENZE
Teil Freistaat Bayern
HRANIČNÍ MAPA
GRENZKARTE
Hraniční úsek
Grenzabschnitt II
List č.
Blatt Nr. 18
1:2500
ČESKÁ REPUBLIKA
Okres Cheb
Obec Libá
Eger
P 144
P 145
P 145 A
P 146
P 146 A
P 147
P 148
P 149
P 150
P 151
P 152
P 153
1:1000
BUNDESREPUBLIK DEUTSCHLAND
Freistaat Bayern
Regierungsbezirk Oberfranken
Landkreis Wunsiedel
Gemeinde Hohenberg a.d. Eger

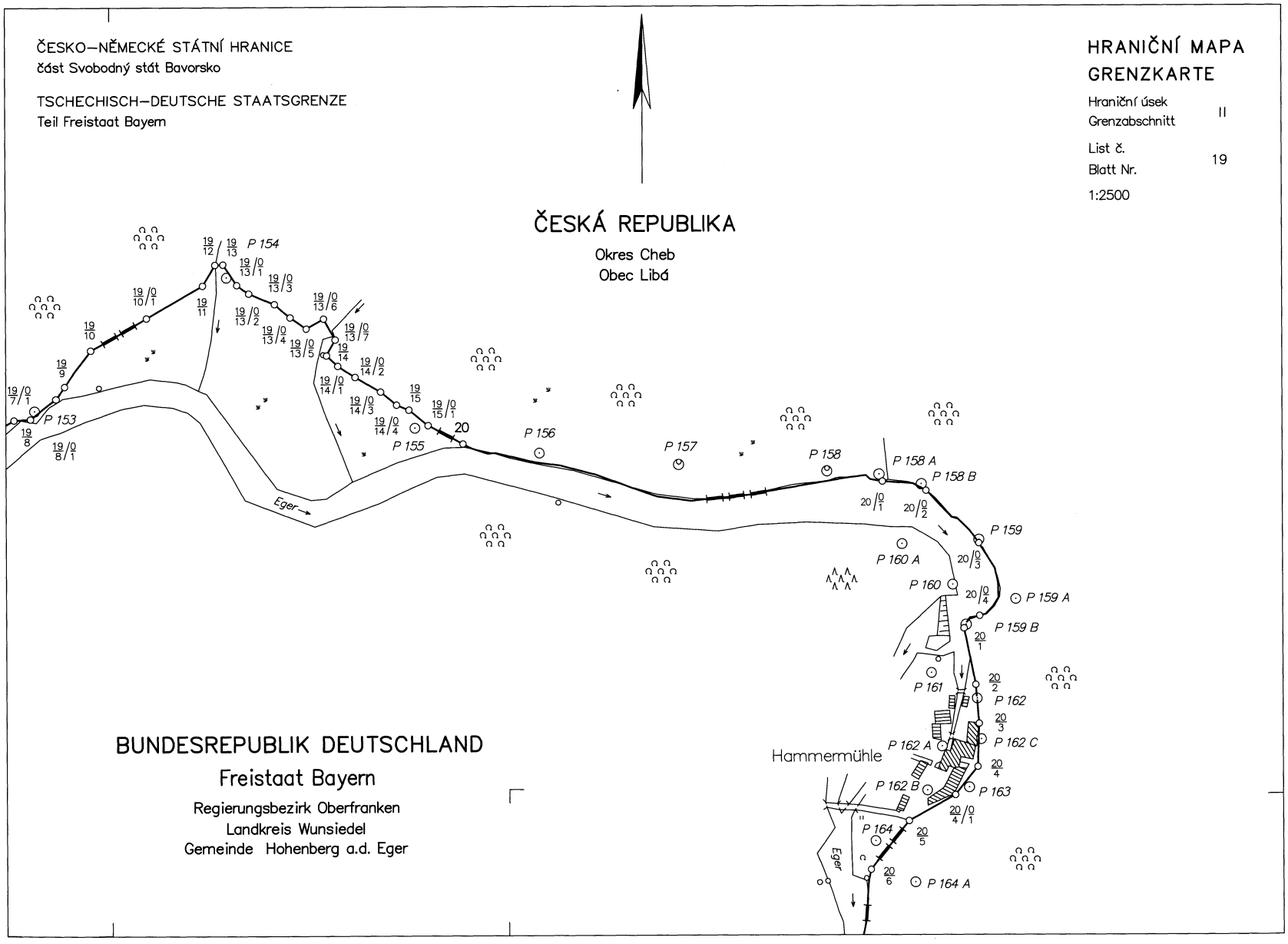
ČESKO–NĚMECKÉ STÁTNÍ HRANICE
část Svobodný stát Bavorsko
TSCHECHISCH–DEUTSCHE STAATSGRENZE
Teil Freistaat Bayern
HRANIČNÍ MAPA
GRENZKARTE
Hraniční úsek
Grenzabschnitt
II
List č.
Blatt Nr.
19
1:2500
ČESKÁ REPUBLIKA
Okres Cheb
Obec Libá
BUNDESREPUBLIK DEUTSCHLAND
Freistaat Bayern
Regierungsbezirk Oberfranken
Landkreis Wunsiedel
Gemeinde Hohenberg a.d. Eger
Eger
Hammermühle
P 153
P 154
P 155
P 156
P 157
P 158
P 158 A
P 158 B
P 159
P 159 A
P 159 B
P 160
P 160 A
P 161
P 162
P 162 A
P 162 B
P 162 C
P 163
P 164
P 164 A

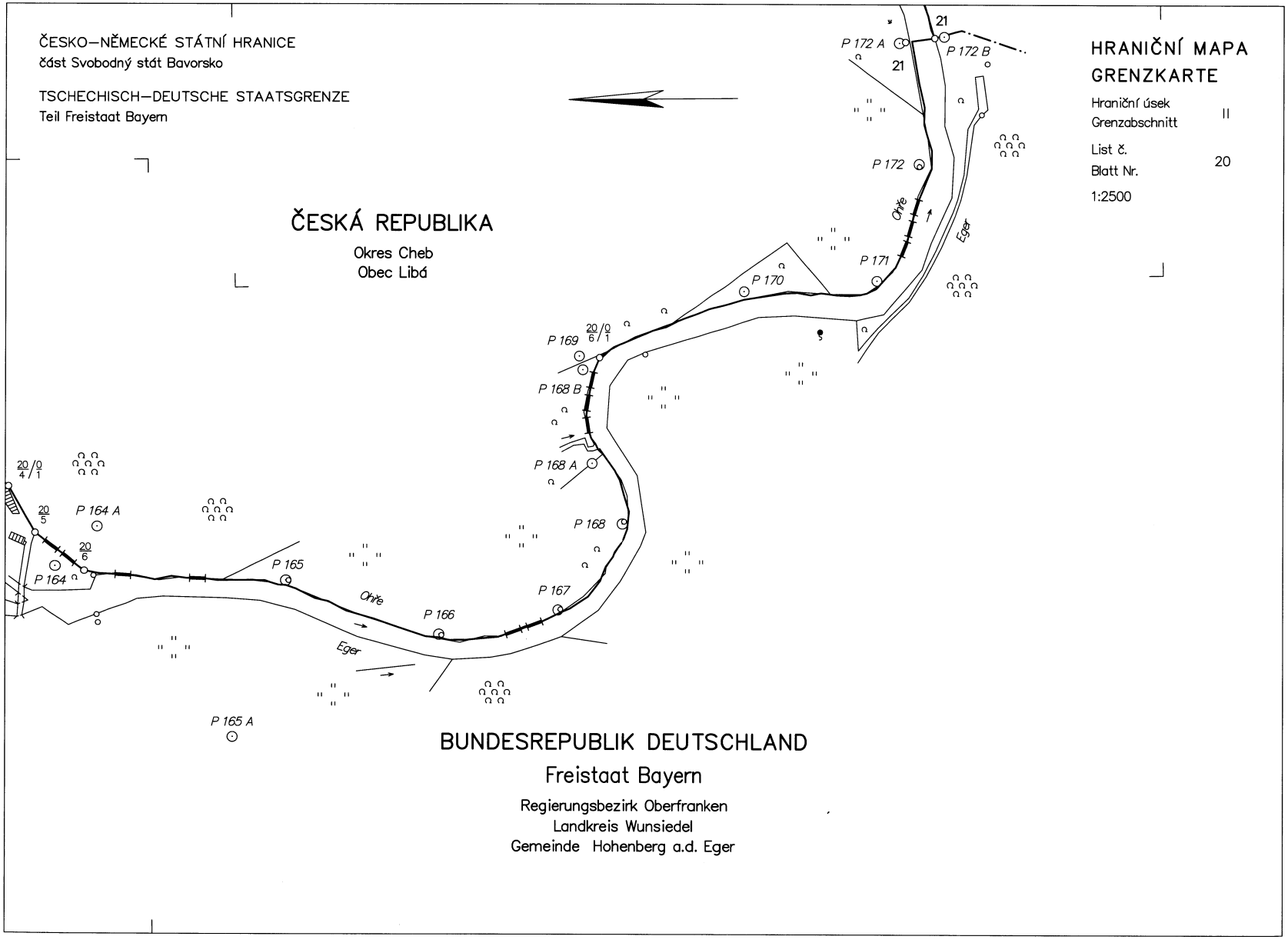
ČESKO–NĚMECKÉ STÁTNÍ HRANICE
část Svobodný stát Bavorsko
TSCHECHISCH–DEUTSCHE STAATSGRENZE
Teil Freistaat Bayern
HRANIČNÍ MAPA
GRENZKARTE
Hraniční úsek
Grenzabschnitt
II
List č.
Blatt Nr.
20
1:2500
ČESKÁ REPUBLIKA
Okres Cheb
Obec Libá
BUNDESREPUBLIK DEUTSCHLAND
Freistaat Bayern
Regierungsbezirk Oberfranken
Landkreis Wunsiedel
Gemeinde Hohenberg a.d. Eger
P 172 A
P 172 B
P 172
P 171
P 170
P 169
P 168 B
P 168 A
P 168
P 167
P 166
P 165
P 165 A
P 164
P 164 A
Ohře
Eger
21
20/6/1
20/4/1
20/5
20/6

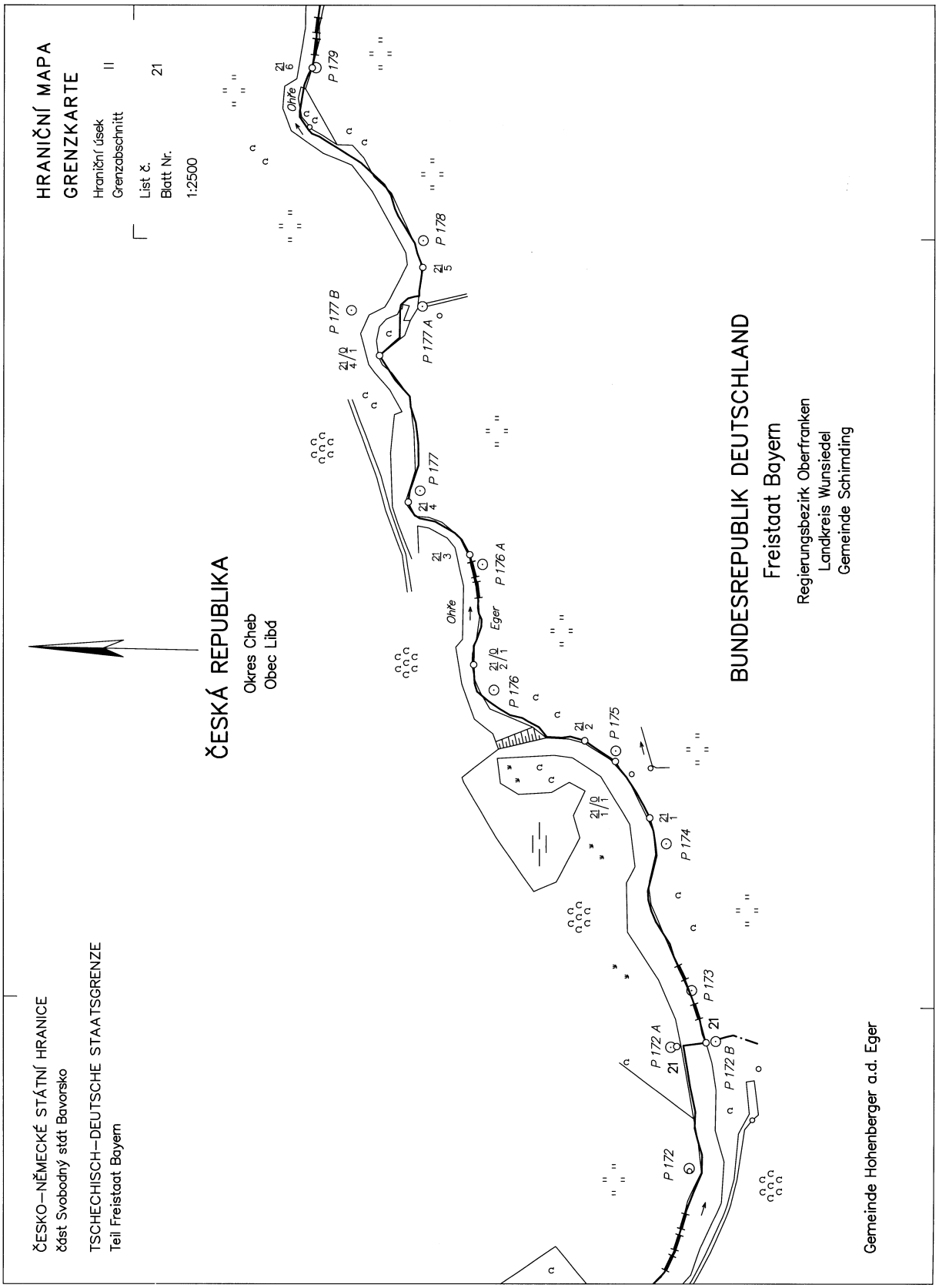
HRANIČNÍ MAPA
GRENZKARTE
Hraniční úsek
Grenzabschnitt II
List č. 21
Blatt Nr.
1:2500
ČESKÁ REPUBLIKA
Okres Cheb
Obec Libá
BUNDESREPUBLIK DEUTSCHLAND
Freistaat Bayern
Regierungsbezirk Oberfranken
Landkreis Wunsiedel
Gemeinde Schirnding
ČESKO–NĚMECKÉ STÁTNÍ HRANICE
část Svobodný stát Bavorsko
TSCHECHISCH–DEUTSCHE STAATSGRENZE
Teil Freistaat Bayern
Gemeinde Hohenberger a.d. Eger
Ohře
Eger
P 179
P 178
P 177 B
P 177 A
P 177
P 176 A
P 176
P 175
P 174
P 173
P 172 A
P 172 B
P 172

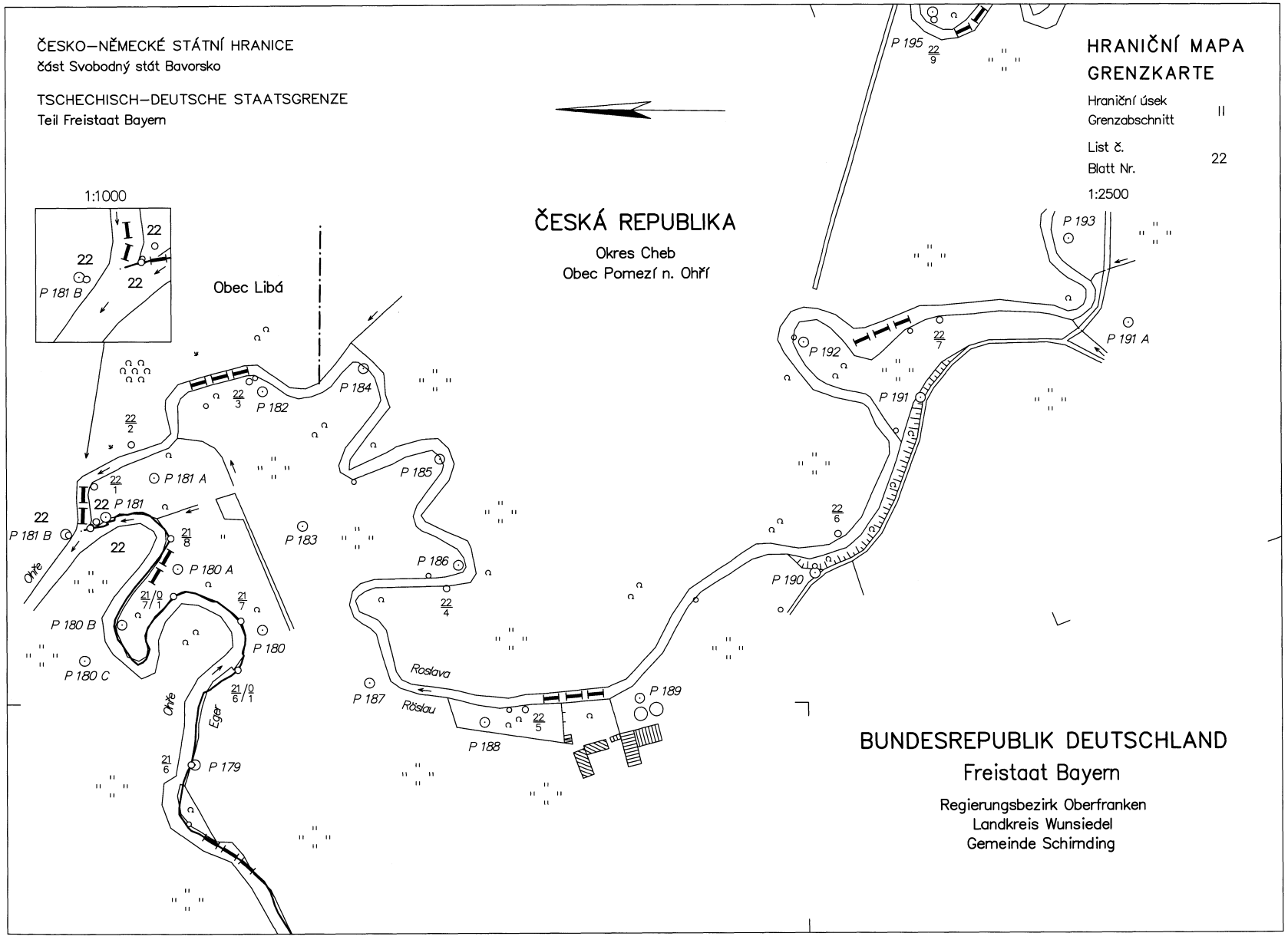
ČESKO–NĚMECKÉ STÁTNÍ HRANICE
část Svobodný stát Bavorsko
TSCHECHISCH–DEUTSCHE STAATSGRENZE
Teil Freistaat Bayern
HRANIČNÍ MAPA
GRENZKARTE
Hraniční úsek
Grenzabschnitt II
List č.
Blatt Nr. 22
1:2500
1:1000
ČESKÁ REPUBLIKA
Okres Cheb
Obec Pomezí n. Ohří
Obec Libá
BUNDESREPUBLIK DEUTSCHLAND
Freistaat Bayern
Regierungsbezirk Oberfranken
Landkreis Wunsiedel
Gemeinde Schirnding
P 179
P 180
P 180 A
P 180 B
P 180 C
P 181
P 181 A
P 181 B
P 182
P 183
P 184
P 185
P 186
P 187
P 188
P 189
P 190
P 191
P 191 A
P 192
P 193
P 195
Ohře
Eger
Roslava
Röslau

ČESKO–NĚMECKÉ STÁTNÍ HRANICE
část Svobodný stát Bavorsko

TSCHECHISCH–DEUTSCHE STAATSGRENZE
Teil Freistaat Bayern

HRANIČNÍ MAPA
GRENZKARTE

Hraniční úsek / Grenzabschnitt II

List č. / Blatt Nr. 23

1:2500

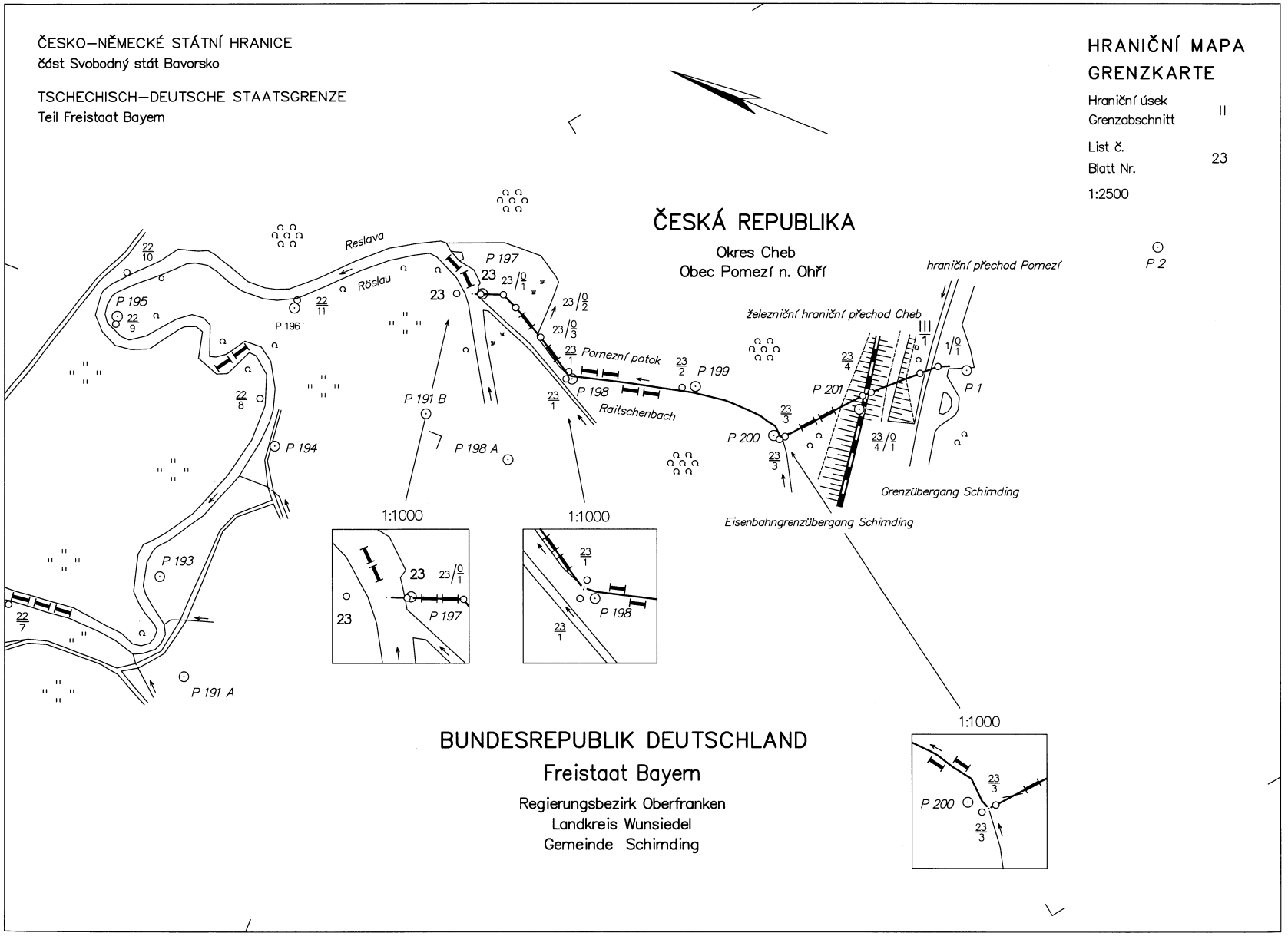

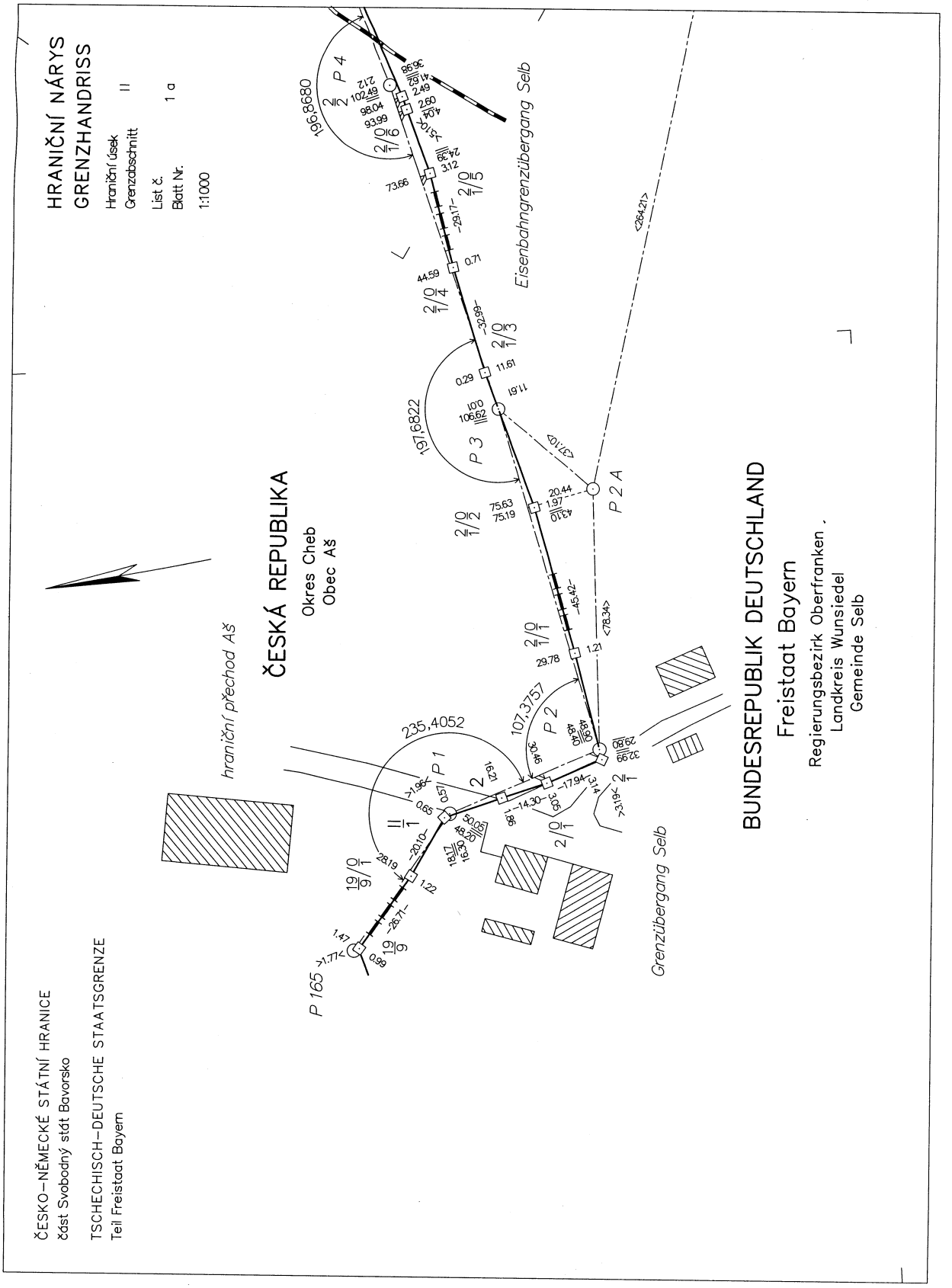
HRANIČNÍ NÁRYS
GRENZHANDRISS
Hraniční úsek
Grenzabschnitt II
List č.
Blatt Nr. 1 a
1:1000
ČESKO–NĚMECKÉ STÁTNÍ HRANICE
část Svobodný stát Bavorsko
TSCHECHISCH–DEUTSCHE STAATSGRENZE
Teil Freistaat Bayern
ČESKÁ REPUBLIKA
Okres Cheb
Obec Aš
hraniční přechod Aš
BUNDESREPUBLIK DEUTSCHLAND
Freistaat Bayern
Regierungsbezirk Oberfranken
Landkreis Wunsiedel
Gemeinde Selb
Eisenbahngrenzübergang Selb
Grenzübergang Selb
P 165
P 1
P 2
P 2 A
P 3
P 4
235,4052
107,3757
197,6822
196,8680

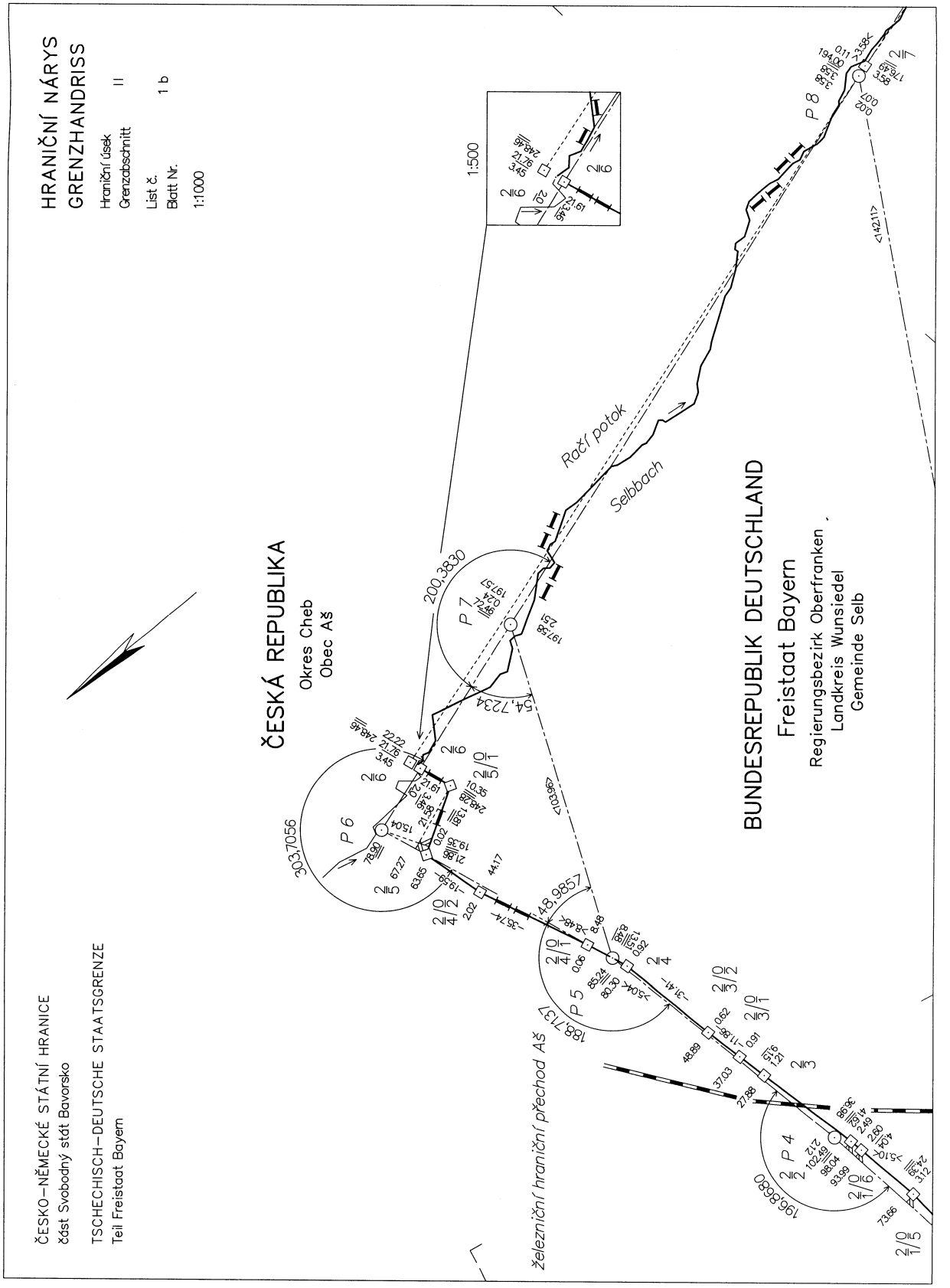
HRANIČNÍ NÁRYS
GRENZHANDRISS
Hraniční úsek
Grenzabschnitt II
List č.
Blatt Nr. 1 b
1:1000
ČESKO–NĚMECKÉ STÁTNÍ HRANICE
část Svobodný stát Bavorsko
TSCHECHISCH–DEUTSCHE STAATSGRENZE
Teil Freistaat Bayern
ČESKÁ REPUBLIKA
Okres Cheb
Obec Aš
BUNDESREPUBLIK DEUTSCHLAND
Freistaat Bayern
Regierungsbezirk Oberfranken
Landkreis Wunsiedel
Gemeinde Selb
Račí potok
Selbbach
Železniční hraniční přechod Aš
1:500
P 4
P 5
P 6
P 7
P 8
200,3830
188,7137
148,9857
303,7056
196,8680
54,7234

ČESKO–NĚMECKÉ STÁTNÍ HRANICE
část Svobodný stát Bavorsko

TSCHECHISCH–DEUTSCHE STAATSGRENZE
Teil Freistaat Bayern

HRANIČNÍ NÁRYS
GRENZHANDRISS

Hraniční úsek
Grenzabschnitt II

List č.
Blatt Nr. 1 c

1:1000

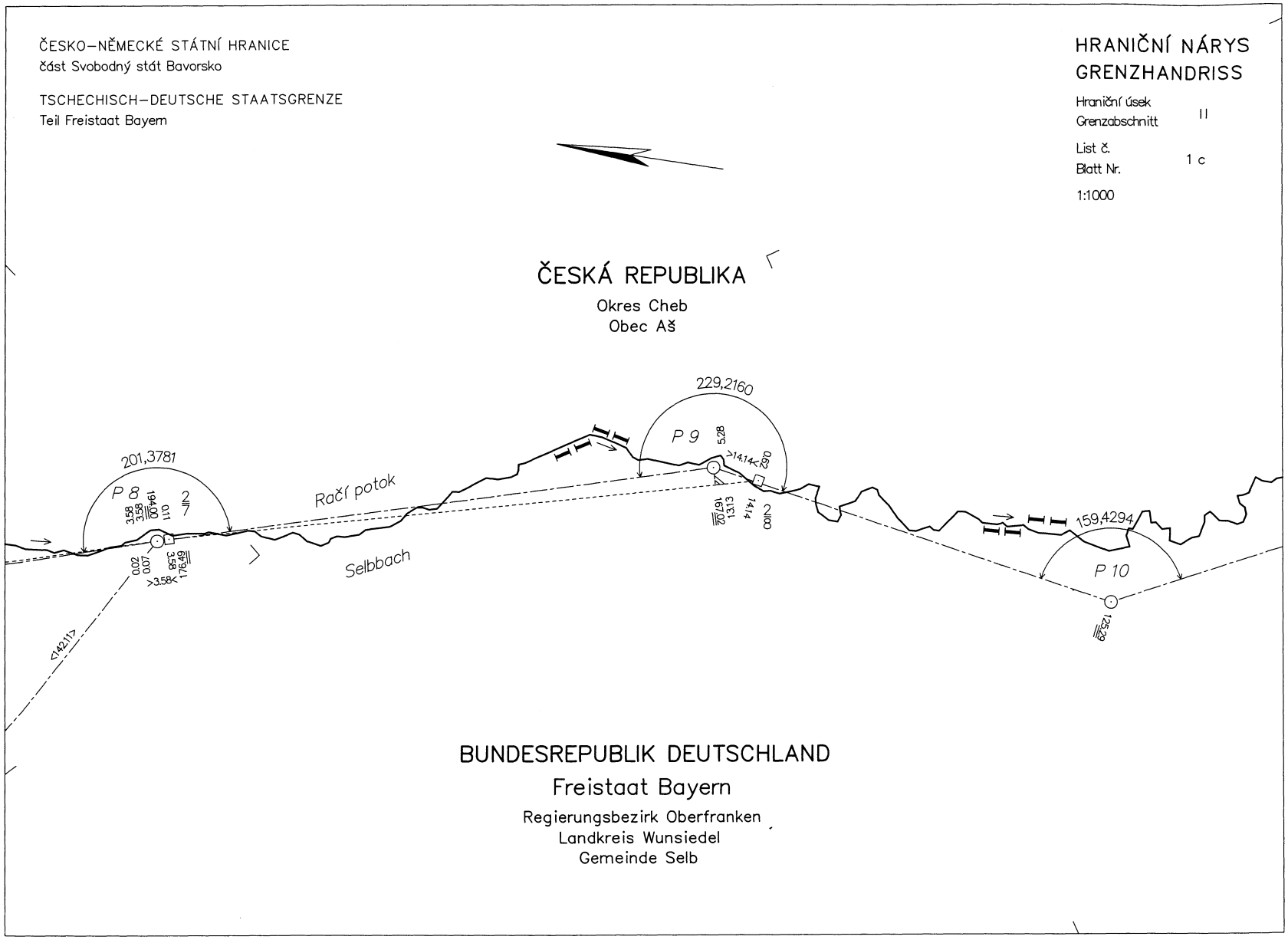

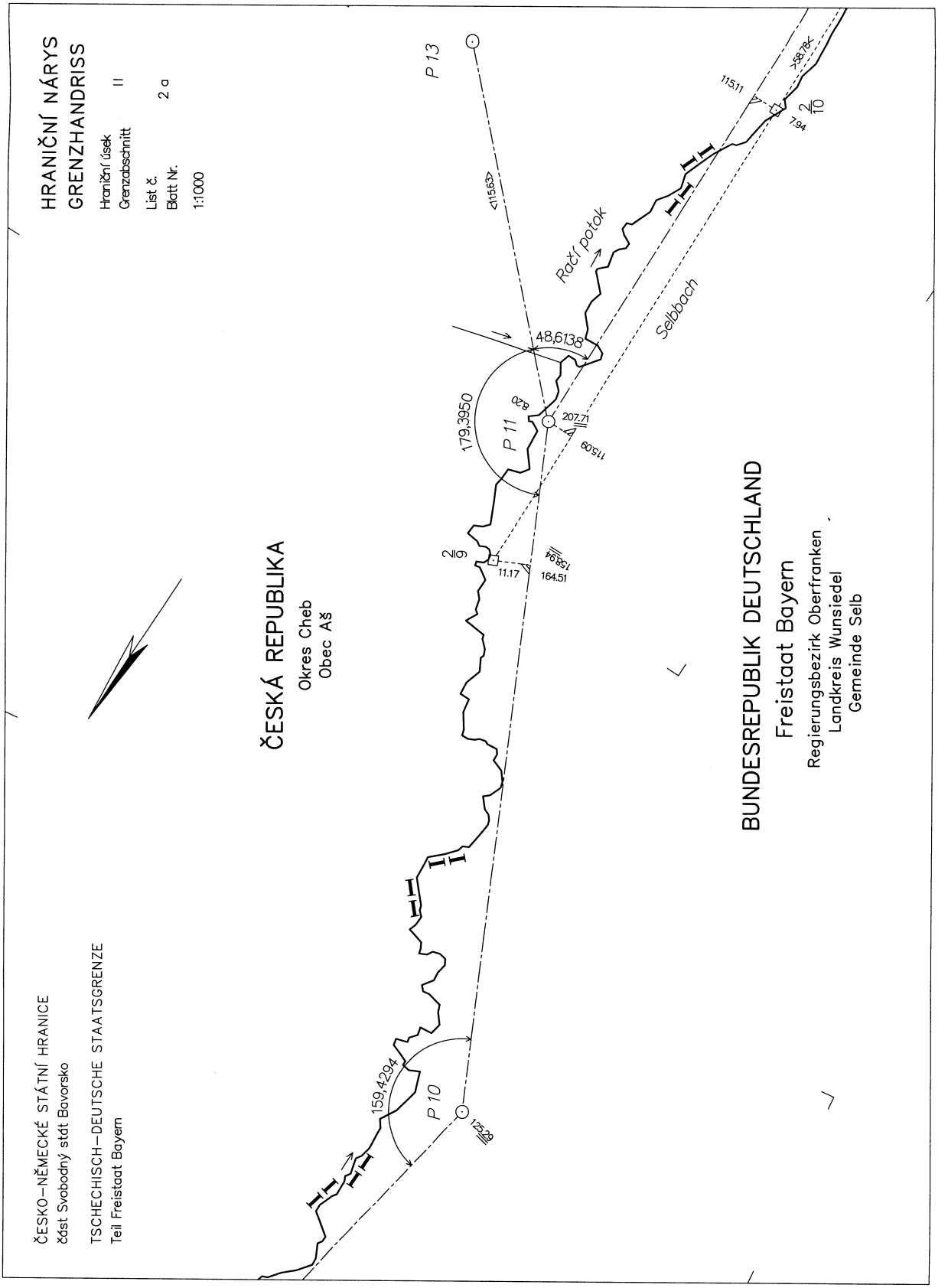
HRANIČNÍ NÁRYS
GRENZHANDRISS
Hraniční úsek
Grenzabschnitt II
List č.
Blatt Nr. 2 a
1:1000
ČESKÁ REPUBLIKA
Okres Cheb
Obec Aš
BUNDESREPUBLIK DEUTSCHLAND
Freistaat Bayern
Regierungsbezirk Oberfranken
Landkreis Wunsiedel
Gemeinde Selb
ČESKO-NĚMECKÉ STÁTNÍ HRANICE
část Svobodný stát Bavorsko
TSCHECHISCH-DEUTSCHE STAATSGRENZE
Teil Freistaat Bayern
P 13
P 11
P 10
Račí potok
Selbbach
48,6138
179,3950
159,4294
207.71
115.09
164.51
11.17
115.11
7.94
125.29
<115.63>
>58.78<

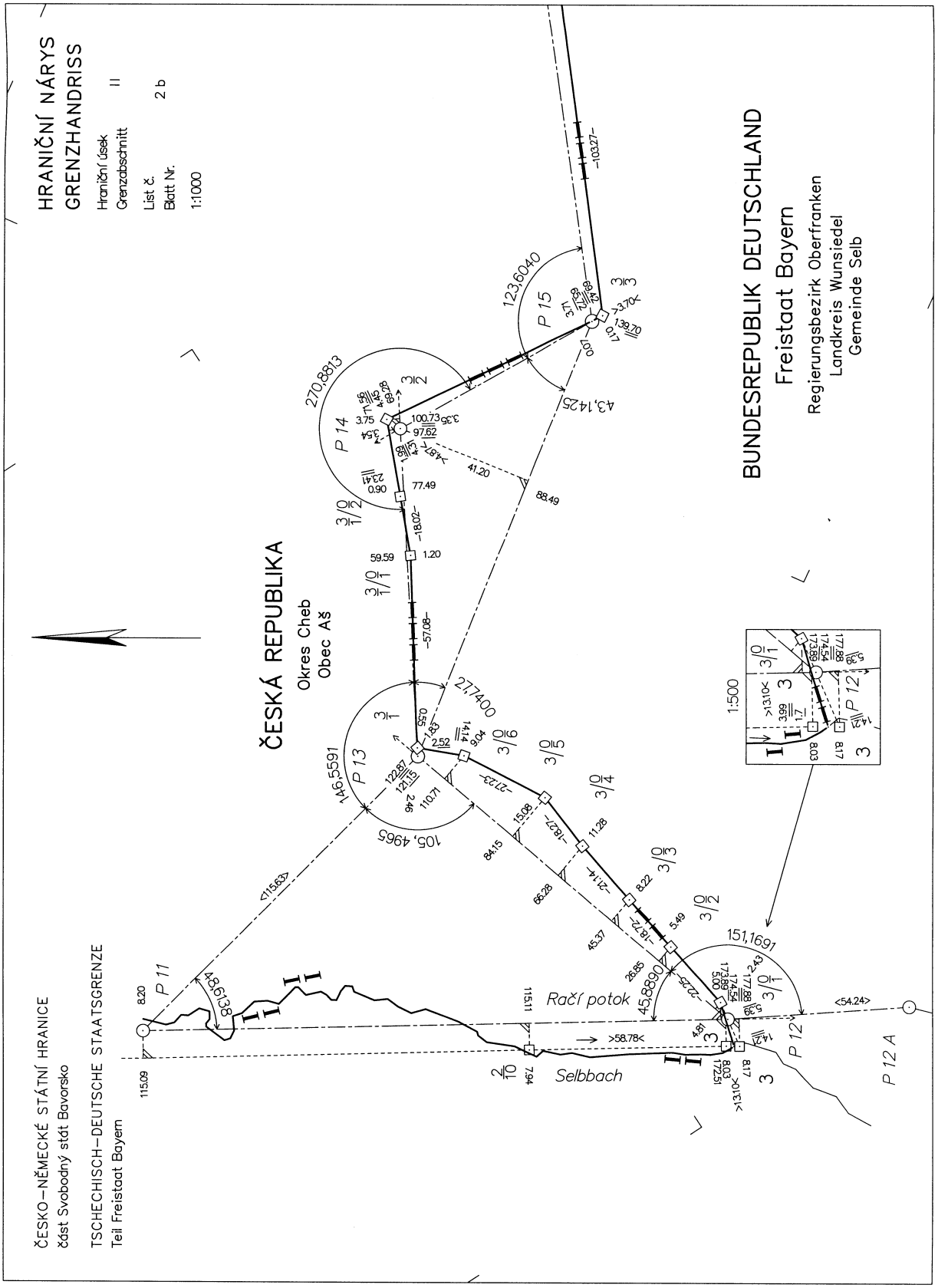
HRANIČNÍ NÁRYS
GRENZHANDRISS
Hraniční úsek
Grenzabschnitt II
List č. 2 b
Blatt Nr.
1:1000
ČESKÁ REPUBLIKA
Okres Cheb
Obec Aš
BUNDESREPUBLIK DEUTSCHLAND
Freistaat Bayern
Regierungsbezirk Oberfranken
Landkreis Wunsiedel
Gemeinde Selb
ČESKO–NĚMECKÉ STÁTNÍ HRANICE
část Svobodný stát Bavorsko
TSCHECHISCH–DEUTSCHE STAATSGRENZE
Teil Freistaat Bayern
P 11
P 12
P 12 A
P 13
P 14
P 15
Račí potok
Selbbach
1:500

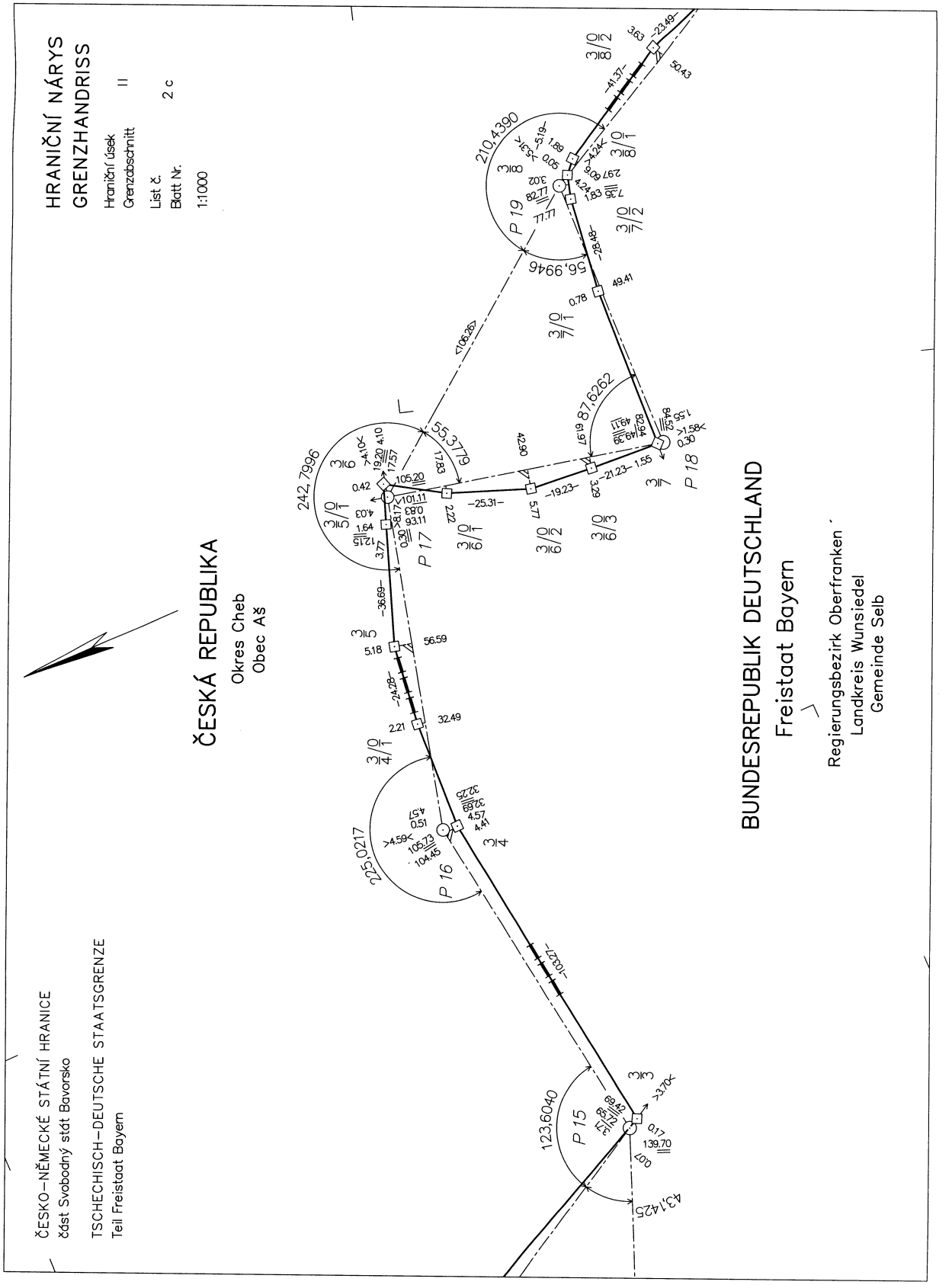
HRANIČNÍ NÁRYS
GRENZHANDRISS
Hraniční úsek
Grenzabschnitt II
List č. 2 c
Blatt Nr.
1:1000
ČESKÁ REPUBLIKA
Okres Cheb
Obec Aš
BUNDESREPUBLIK DEUTSCHLAND
Freistaat Bayern
Regierungsbezirk Oberfranken
Landkreis Wunsiedel
Gemeinde Selb
ČESKO–NĚMECKÉ STÁTNÍ HRANICE
část Svobodný stát Bavorsko
TSCHECHISCH–DEUTSCHE STAATSGRENZE
Teil Freistaat Bayern
P 15
P 16
P 17
P 18
P 19
123,6040
225,0217
242,7996
55,3779
87,6262
56,9946
210,4390
43,1425

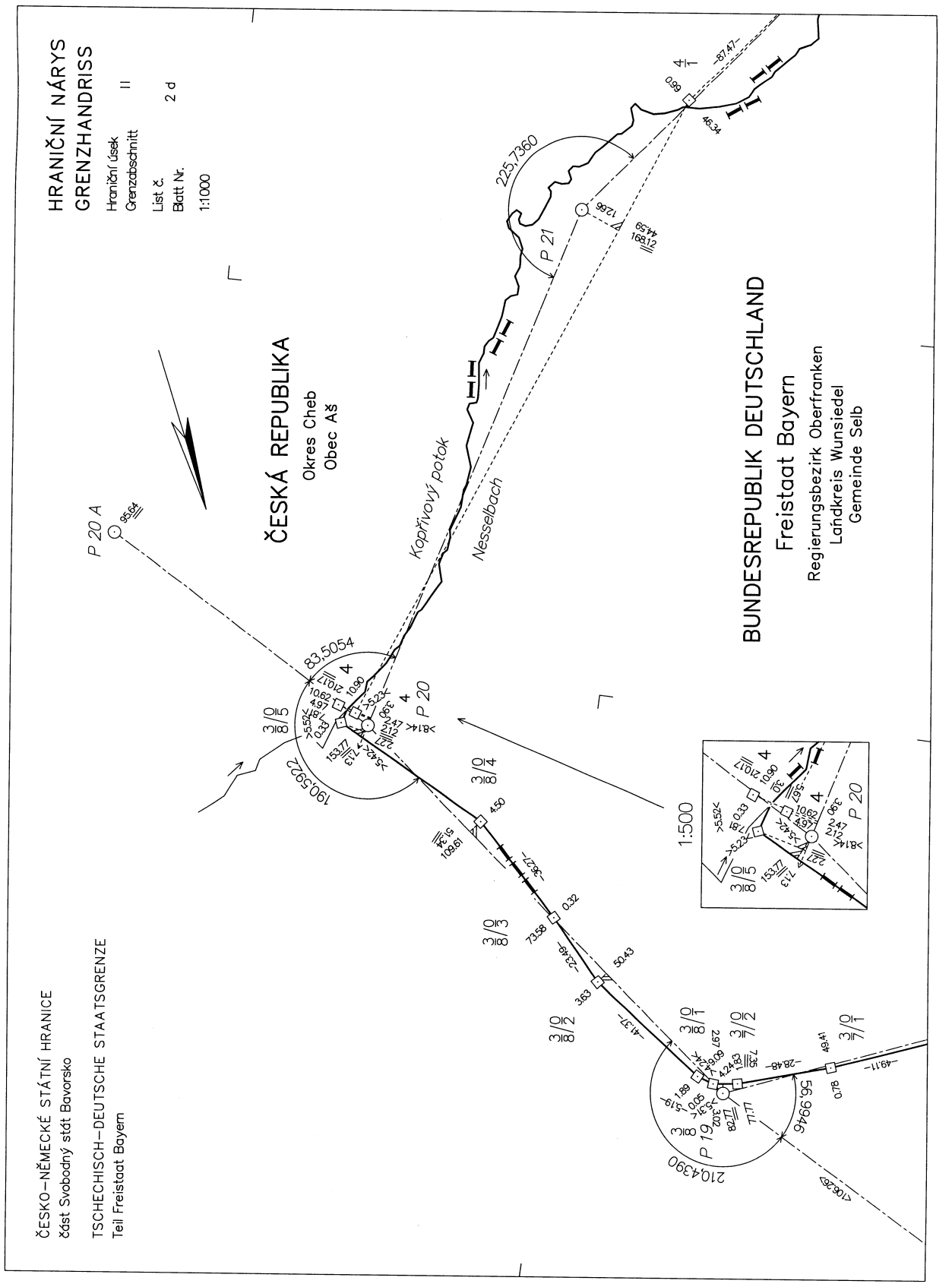
HRANIČNÍ NÁRYS
GRENZHANDRISS
Hraniční úsek II
Grenzabschnitt
List č. 2 d
Blatt Nr.
1:1000
ČESKÁ REPUBLIKA
Okres Cheb
Obec Aš
BUNDESREPUBLIK DEUTSCHLAND
Freistaat Bayern
Regierungsbezirk Oberfranken
Landkreis Wunsiedel
Gemeinde Selb
Kopřivový potok
Nesselbach
P 20 A
P 21
P 20
P 19
83,5054
190,5922
225,7360
210,4390
56,9946
1:500
ČESKO–NĚMECKÉ STÁTNÍ HRANICE
část Svobodný stát Bavorsko
TSCHECHISCH–DEUTSCHE STAATSGRENZE
Teil Freistaat Bayern

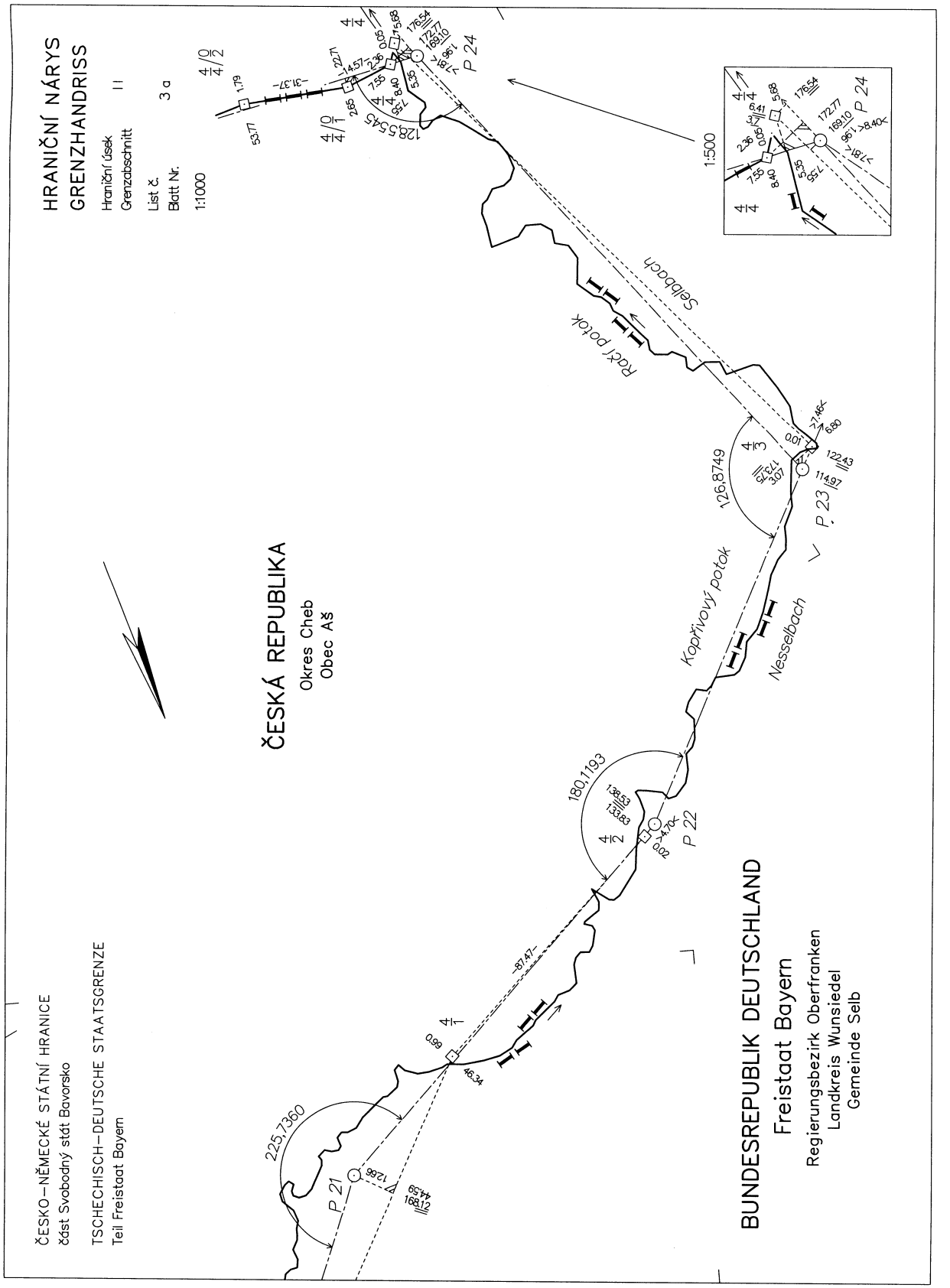
HRANIČNÍ NÁRYS
GRENZHANDRISS
Hraniční úsek
Grenzabschnitt
II
List č.
Blatt Nr.
3 a
1:1000
1:500
ČESKO–NĚMECKÉ STÁTNÍ HRANICE
část Svobodný stát Bavorsko
TSCHECHISCH–DEUTSCHE STAATSGRENZE
Teil Freistaat Bayern
ČESKÁ REPUBLIKA
Okres Cheb
Obec Aš
BUNDESREPUBLIK DEUTSCHLAND
Freistaat Bayern
Regierungsbezirk Oberfranken
Landkreis Wunsiedel
Gemeinde Selb
Rotý potok
Selbbach
Kopřivový potok
Nesselbach
P 21
P 22
P. 23
P 24
225,7360
180,1193
126,8749
128,5545

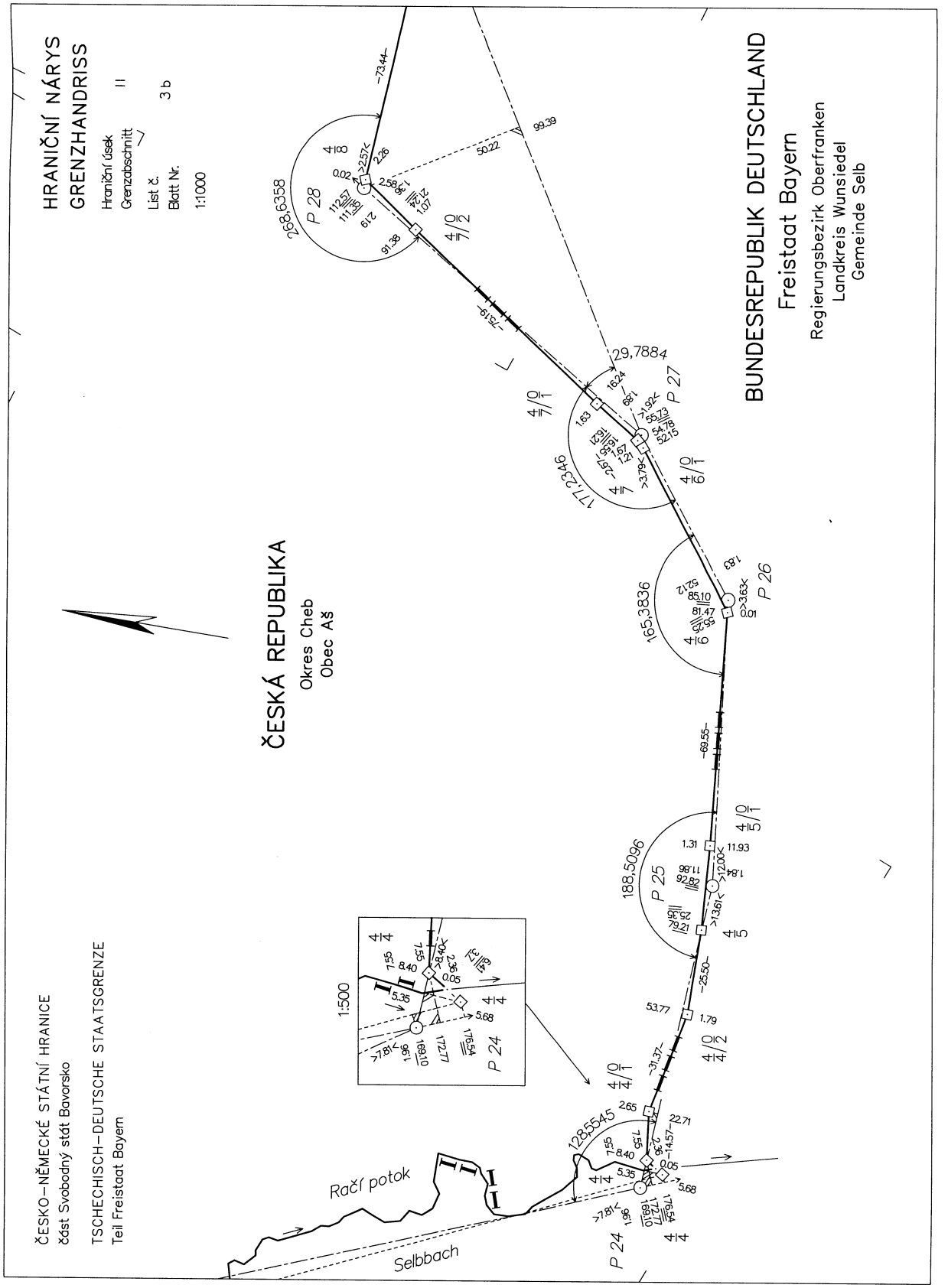
HRANIČNÍ NÁRYS
GRENZHANDRISS
Hraniční úsek
Grenzabschnitt II
List č.
Blatt Nr. 3 b
1:1000
ČESKÁ REPUBLIKA
Okres Cheb
Obec Aš
BUNDESREPUBLIK DEUTSCHLAND
Freistaat Bayern
Regierungsbezirk Oberfranken
Landkreis Wunsiedel
Gemeinde Selb
ČESKO–NĚMECKÉ STÁTNÍ HRANICE
část Svobodný stát Bavorsko
TSCHECHISCH–DEUTSCHE STAATSGRENZE
Teil Freistaat Bayern
1:500
Račí potok
Selbbach
P 24
P 25
P 26
P 27
P 28

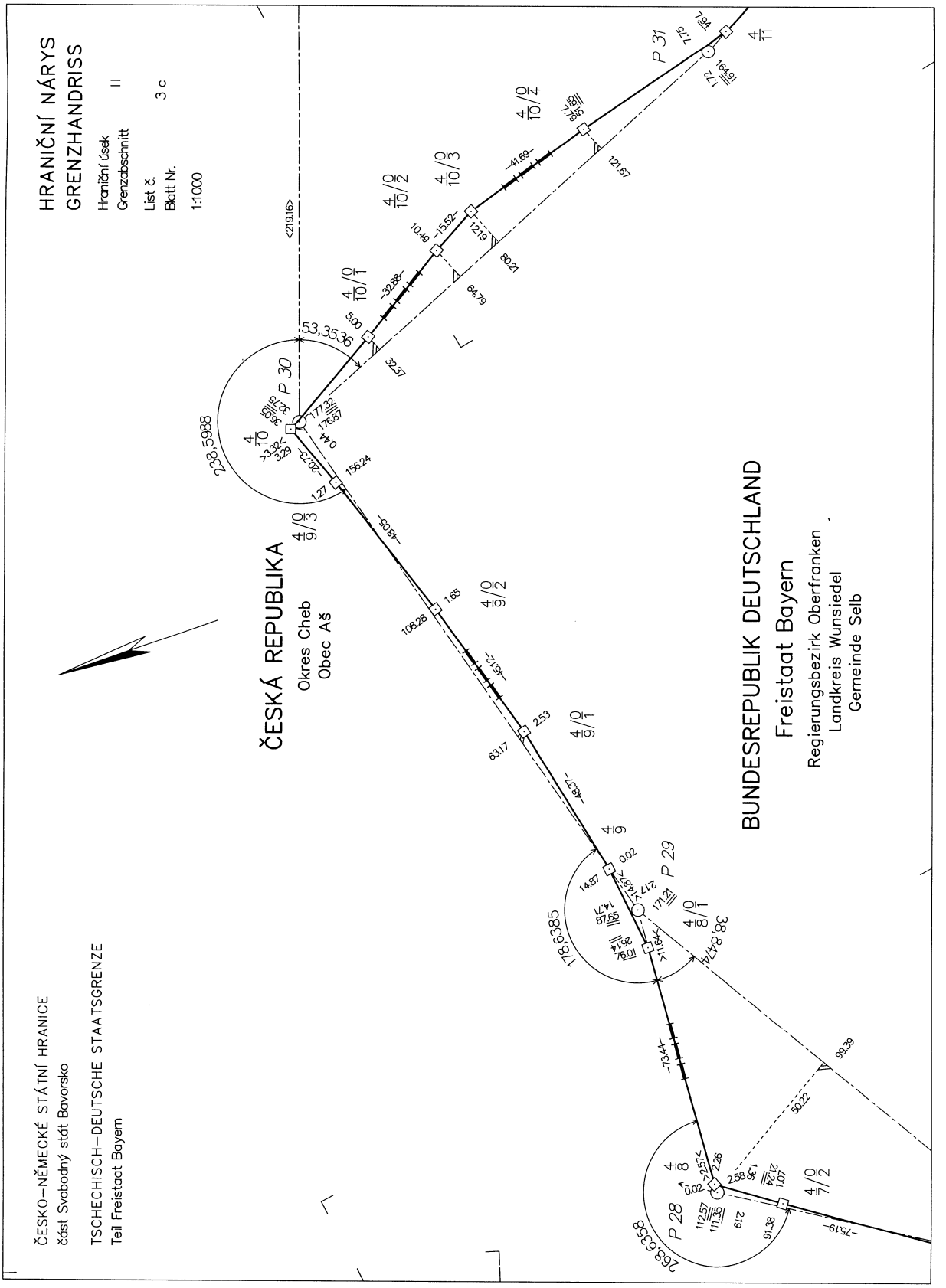
HRANIČNÍ NÁRYS
GRENZHANDRISS
Hraniční úsek II
Grenzabschnitt
List č. 3 c
Blatt Nr.
1:1000
ČESKO–NĚMECKÉ STÁTNÍ HRANICE
část Svobodný stát Bavorsko
TSCHECHISCH–DEUTSCHE STAATSGRENZE
Teil Freistaat Bayern
ČESKÁ REPUBLIKA
Okres Cheb
Obec Aš
BUNDESREPUBLIK DEUTSCHLAND
Freistaat Bayern
Regierungsbezirk Oberfranken
Landkreis Wunsiedel
Gemeinde Selb
P 28
P 29
P 30
P 31
53,3536
238,5988
178,6385
268,6358
38,8474

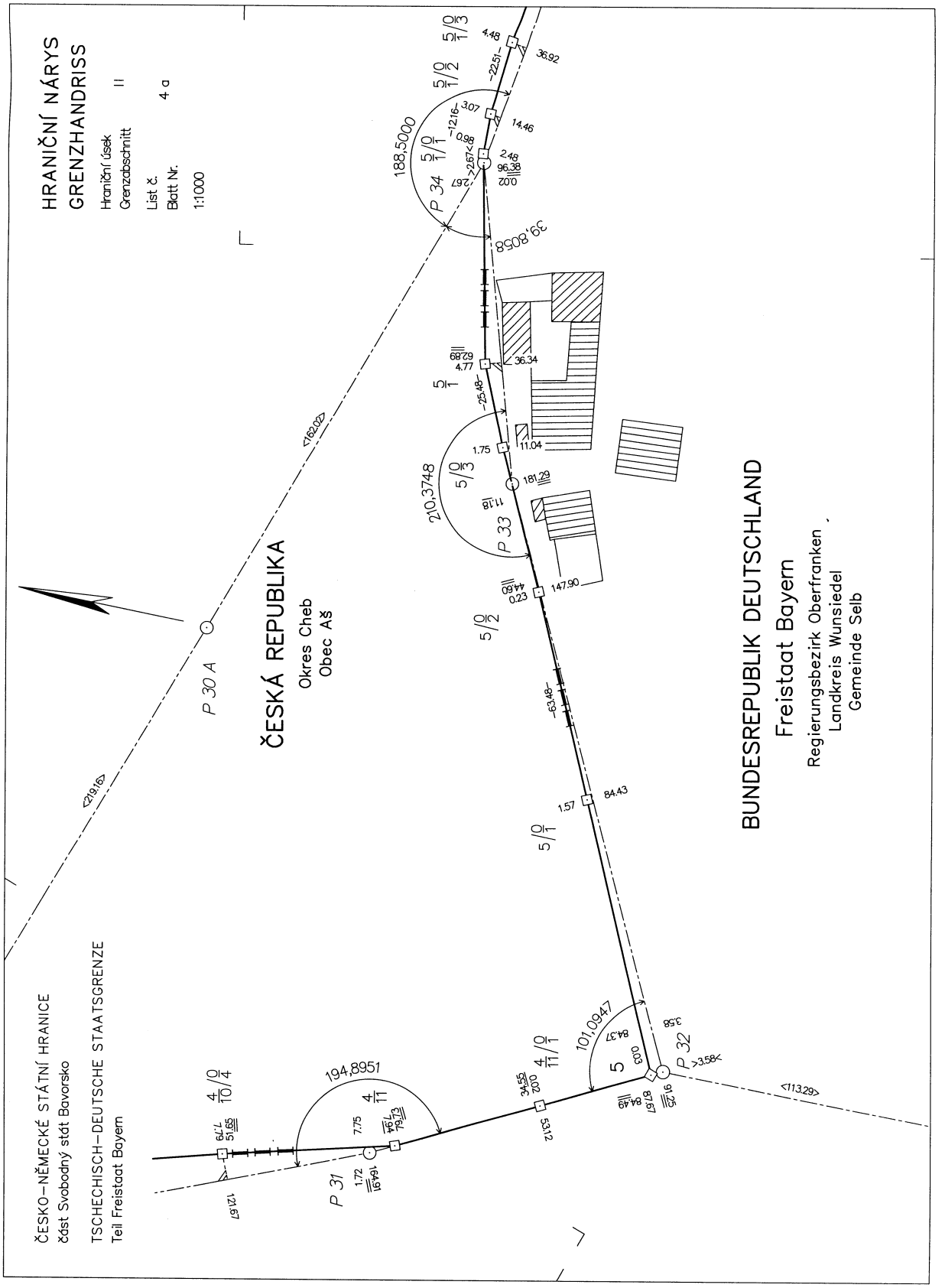
HRANIČNÍ NÁRYS
GRENZHANDRISS
Hraniční úsek
Grenzabschnitt II
List č. 4 a
Blatt Nr.
1:1000
ČESKÁ REPUBLIKA
Okres Cheb
Obec Aš
BUNDESREPUBLIK DEUTSCHLAND
Freistaat Bayern
Regierungsbezirk Oberfranken
Landkreis Wunsiedel
Gemeinde Selb
ČESKO–NĚMECKÉ STÁTNÍ HRANICE
část Svobodný stát Bavorsko
TSCHECHISCH–DEUTSCHE STAATSGRENZE
Teil Freistaat Bayern
P 30 A
P 31
P 32
P 33
P 34
188,5000
194,8951
101,0947
210,3748
39,8058
<219.16>
<182.07>
<113.29>

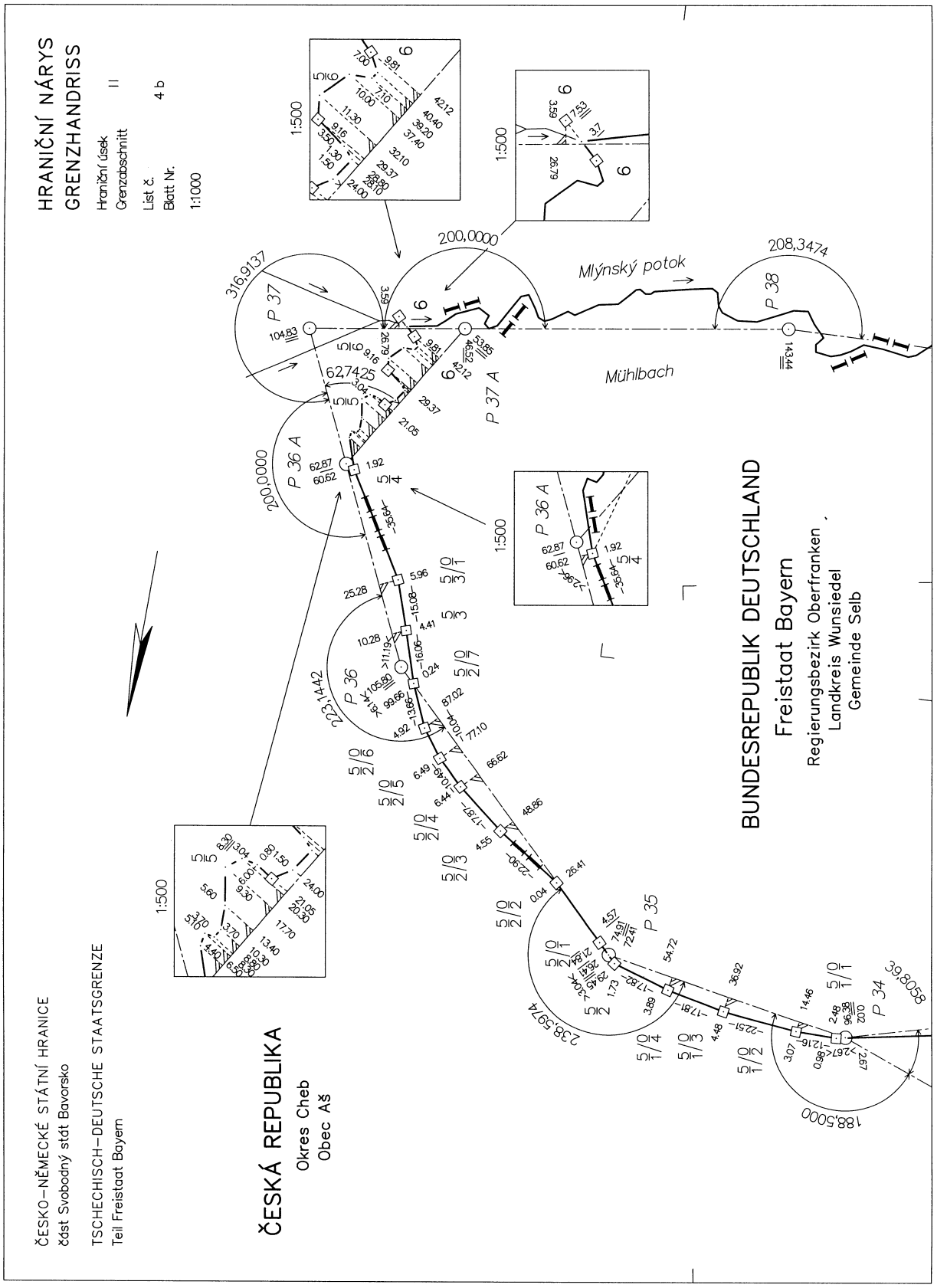
HRANIČNÍ NÁRYS
GRENZHANDRISS
Hraniční úsek
Grenzabschnitt II
List č.
Blatt Nr. 4 b
1:1000
ČESKO-NĚMECKÉ STÁTNÍ HRANICE
část Svobodný stát Bavorsko
TSCHECHISCH-DEUTSCHE STAATSGRENZE
Teil Freistaat Bayern
ČESKÁ REPUBLIKA
Okres Cheb
Obec Aš
BUNDESREPUBLIK DEUTSCHLAND
Freistaat Bayern
Regierungsbezirk Oberfranken
Landkreis Wunsiedel
Gemeinde Selb
Mlýnský potok
Mühlbach
P 37
P 37 A
P 36 A
P 36
P 35
P 34
P 38
316,9137
200,0000
208,3474
62,7425
223,1442
238,5974
188,5000
1:500

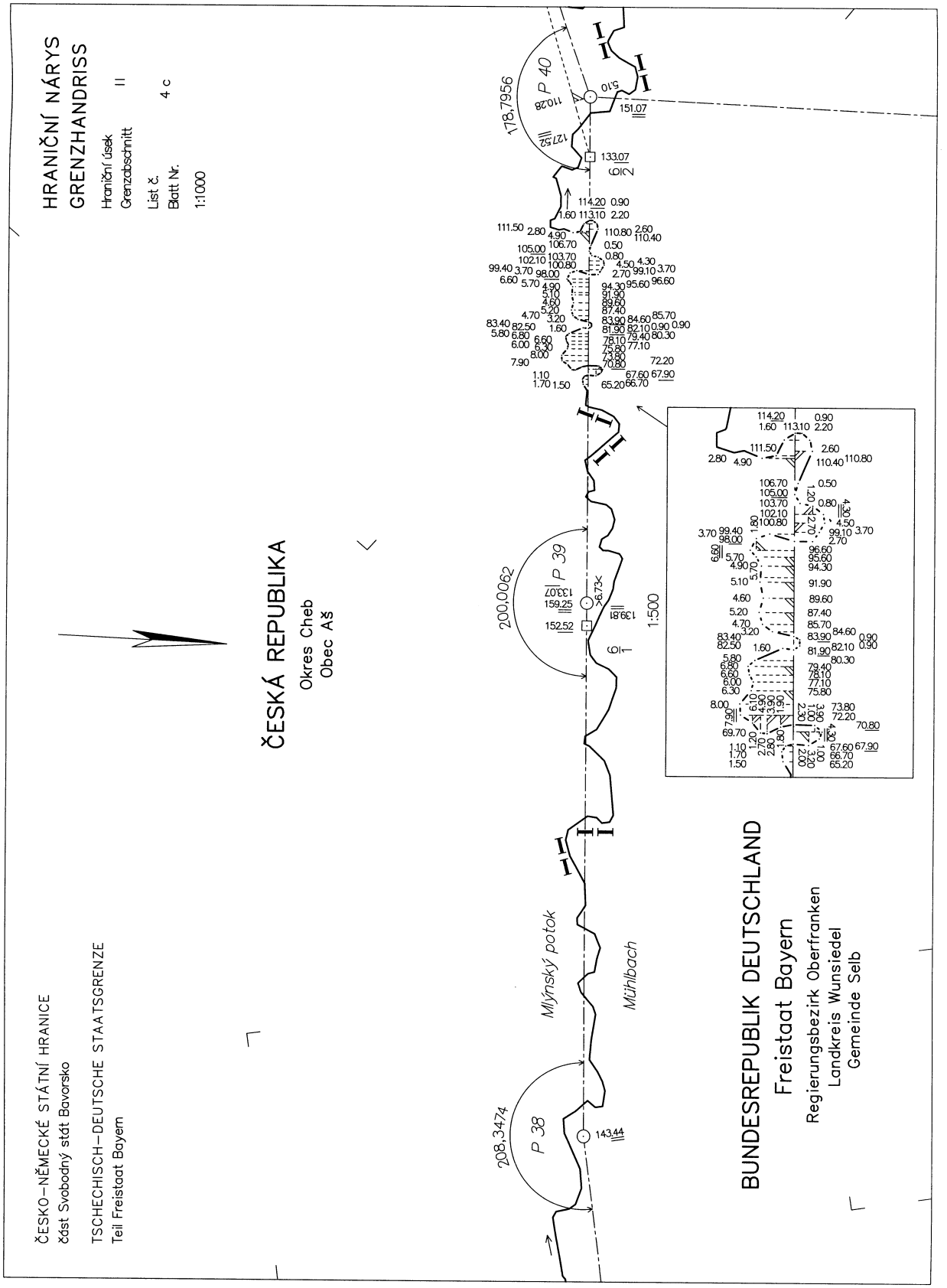
HRANIČNÍ NÁRYS
GRENZHANDRISS
Hraniční úsek
Grenzabschnitt II
List č.
Blatt Nr. 4 c
1:1000
ČESKÁ REPUBLIKA
Okres Cheb
Obec Aš
BUNDESREPUBLIK DEUTSCHLAND
Freistaat Bayern
Regierungsbezirk Oberfranken
Landkreis Wunsiedel
Gemeinde Selb
ČESKO-NĚMECKÉ STÁTNÍ HRANICE
část Svobodný stát Bavorsko
TSCHECHISCH-DEUTSCHE STAATSGRENZE
Teil Freistaat Bayern
Mlýnský potok
Mühlbach
P 38
P 39
P 40
208,3474
200,0062
178,7956
1:500

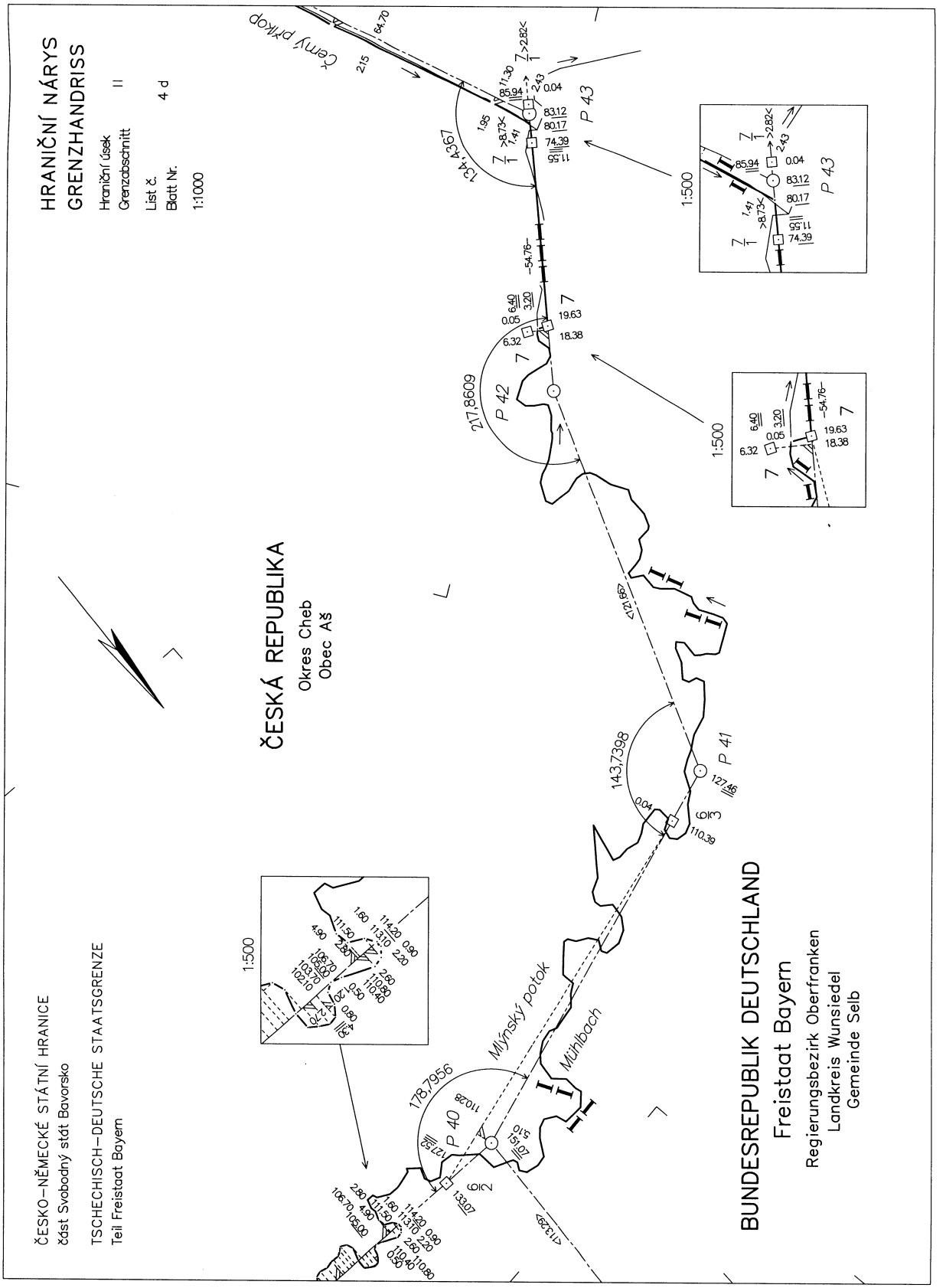
HRANIČNÍ NÁRYS
GRENZHANDRISS
Hraniční úsek
Grenzabschnitt II
List č. 4 d
Blatt Nr.
1:1000
ČESKO–NĚMECKÉ STÁTNÍ HRANICE
část Svobodný stát Bavorsko
TSCHECHISCH–DEUTSCHE STAATSGRENZE
Teil Freistaat Bayern
ČESKÁ REPUBLIKA
Okres Cheb
Obec Aš
BUNDESREPUBLIK DEUTSCHLAND
Freistaat Bayern
Regierungsbezirk Oberfranken
Landkreis Wunsiedel
Gemeinde Selb
Černý potok
Mlýnský potok
Mühlbach
P 40
P 41
P 42
P 43
178,7956
143,7398
217,8609
134,4967
1:500

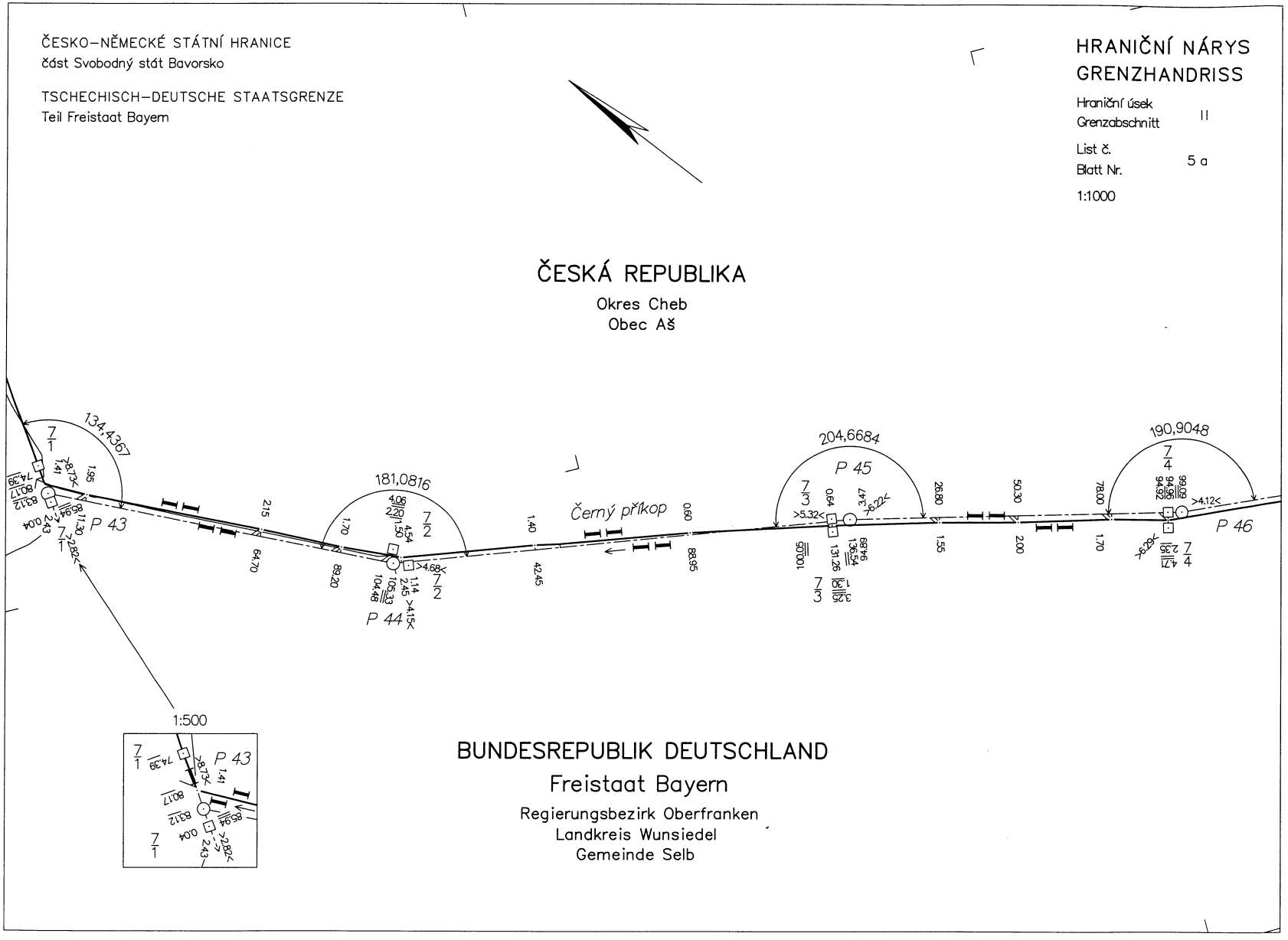
ČESKO–NĚMECKÉ STÁTNÍ HRANICE
část Svobodný stát Bavorsko
TSCHECHISCH–DEUTSCHE STAATSGRENZE
Teil Freistaat Bayern
HRANIČNÍ NÁRYS
GRENZHANDRISS
Hraniční úsek
Grenzabschnitt
II
List č.
Blatt Nr.
5 a
1:1000
ČESKÁ REPUBLIKA
Okres Cheb
Obec Aš
134,4367
181,0816
204,6684
190,9048
P 43
P 44
P 45
P 46
Černý příkop
1:500
BUNDESREPUBLIK DEUTSCHLAND
Freistaat Bayern
Regierungsbezirk Oberfranken
Landkreis Wunsiedel
Gemeinde Selb

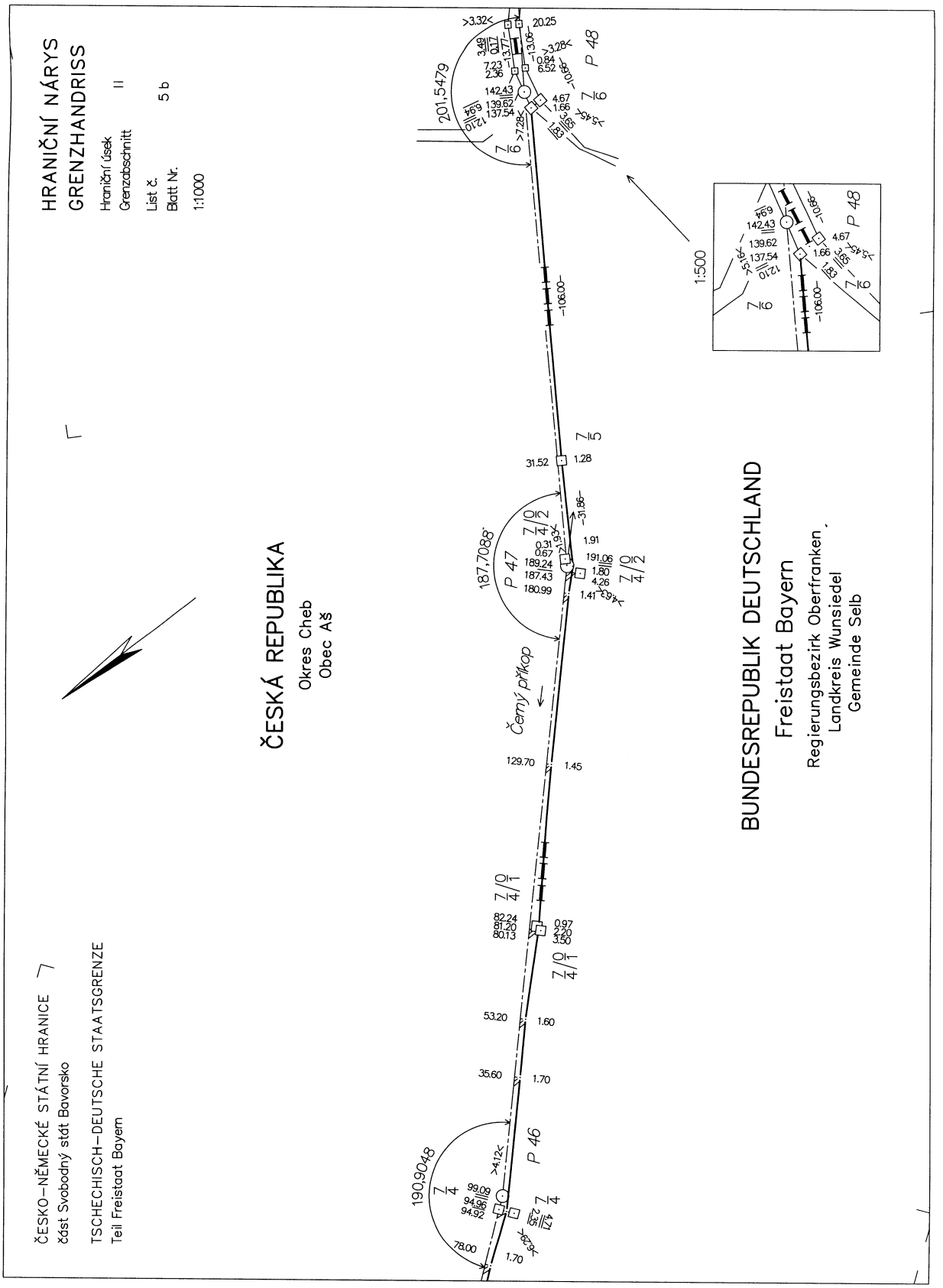
HRANIČNÍ NÁRYS
GRENZHANDRISS
Hraniční úsek
Grenzabschnitt II
List č.
Blatt Nr. 5 b
1:1000
ČESKÁ REPUBLIKA
Okres Cheb
Obec Aš
BUNDESREPUBLIK DEUTSCHLAND
Freistaat Bayern
Regierungsbezirk Oberfranken
Landkreis Wunsiedel
Gemeinde Selb
ČESKO–NĚMECKÉ STÁTNÍ HRANICE
část Svobodný stát Bavorsko
TSCHECHISCH–DEUTSCHE STAATSGRENZE
Teil Freistaat Bayern
Černý příkop
P 46
P 47
P 48
1:500

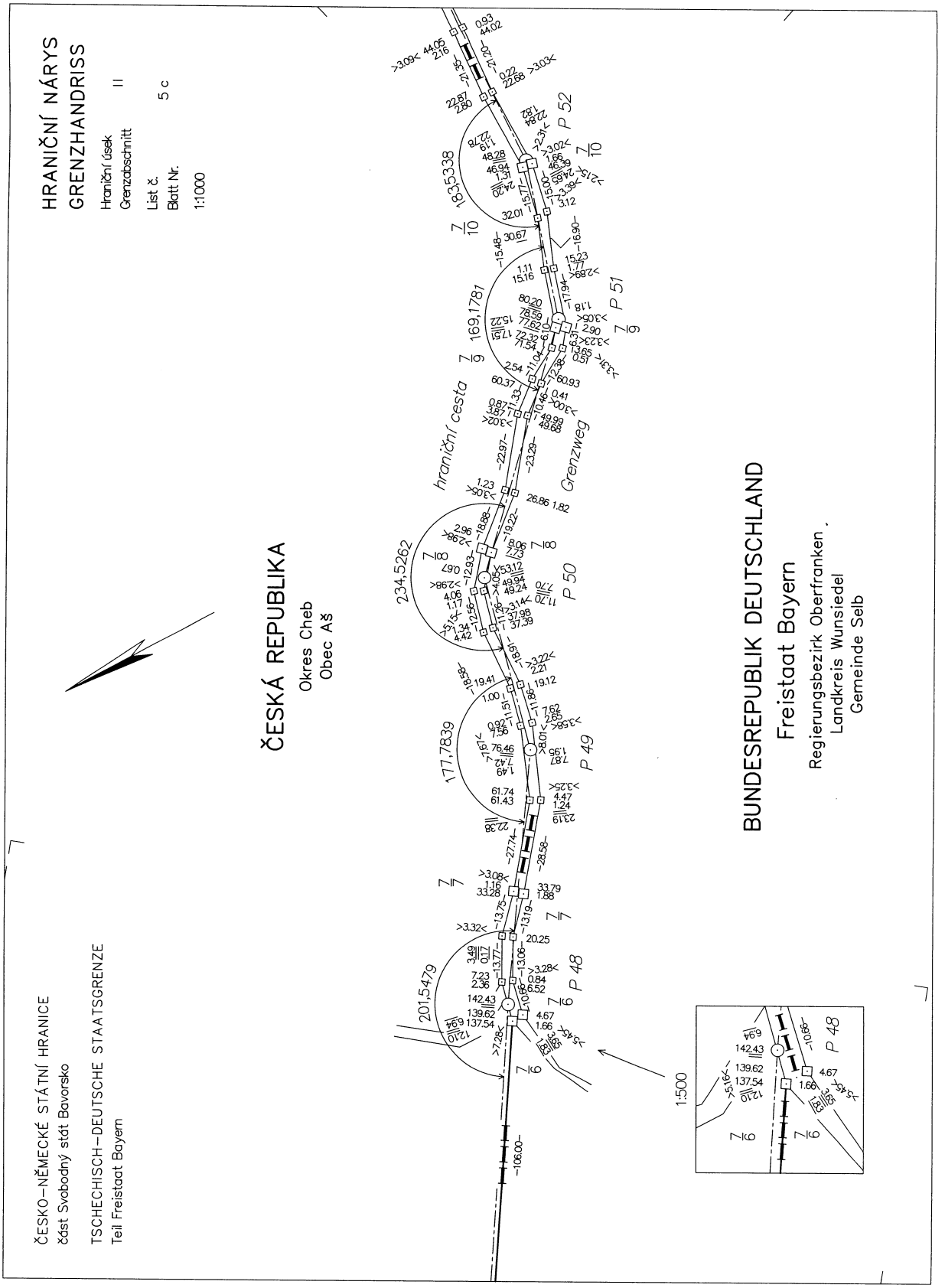
HRANIČNÍ NÁRYS
GRENZHANDRISS
Hraniční úsek II
Grenzabschnitt
List č. 5 c
Blatt Nr.
1:1000
ČESKÁ REPUBLIKA
Okres Cheb
Obec Aš
BUNDESREPUBLIK DEUTSCHLAND
Freistaat Bayern
Regierungsbezirk Oberfranken
Landkreis Wunsiedel
Gemeinde Selb
ČESKO-NĚMECKÉ STÁTNÍ HRANICE
část Svobodný stát Bavorsko
TSCHECHISCH-DEUTSCHE STAATSGRENZE
Teil Freistaat Bayern
hraniční cesta
Grenzweg
P 52
P 51
P 50
P 49
P 48
183,5338
169,1781
234,5262
177,7839
201,5479
1:500

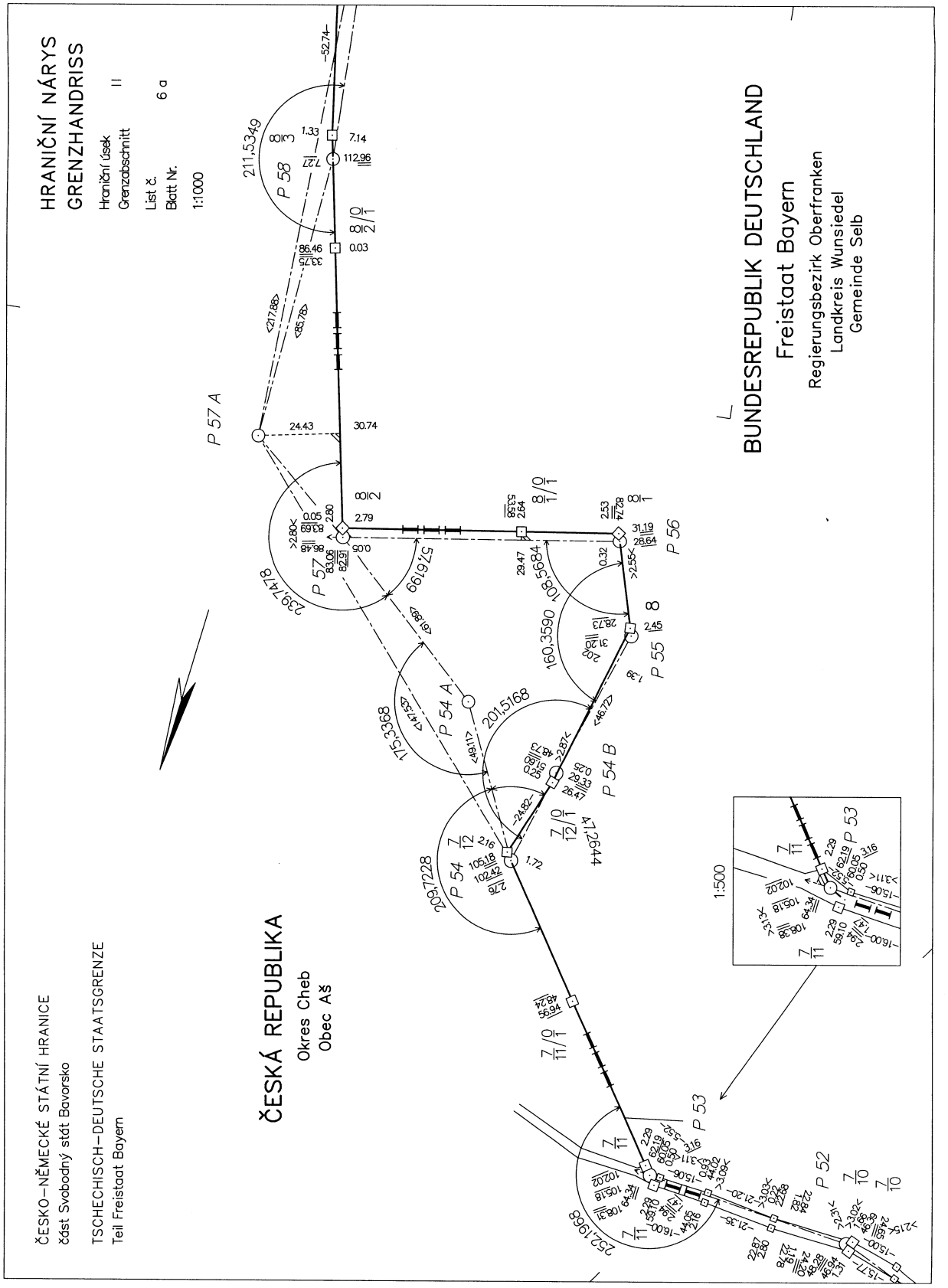
HRANIČNÍ NÁRYS
GRENZHANDRISS
Hraniční úsek
Grenzabschnitt II
List č.
Blatt Nr. 6 a
1:1000
ČESKO-NĚMECKÉ STÁTNÍ HRANICE
část Svobodný stát Bavorsko
TSCHECHISCH-DEUTSCHE STAATSGRENZE
Teil Freistaat Bayern
ČESKÁ REPUBLIKA
Okres Cheb
Obec Aš
BUNDESREPUBLIK DEUTSCHLAND
Freistaat Bayern
Regierungsbezirk Oberfranken
Landkreis Wunsiedel
Gemeinde Selb
P 57 A
P 57
P 58
P 56
P 55
P 54 A
P 54 B
P 54
P 53
P 52
1:500

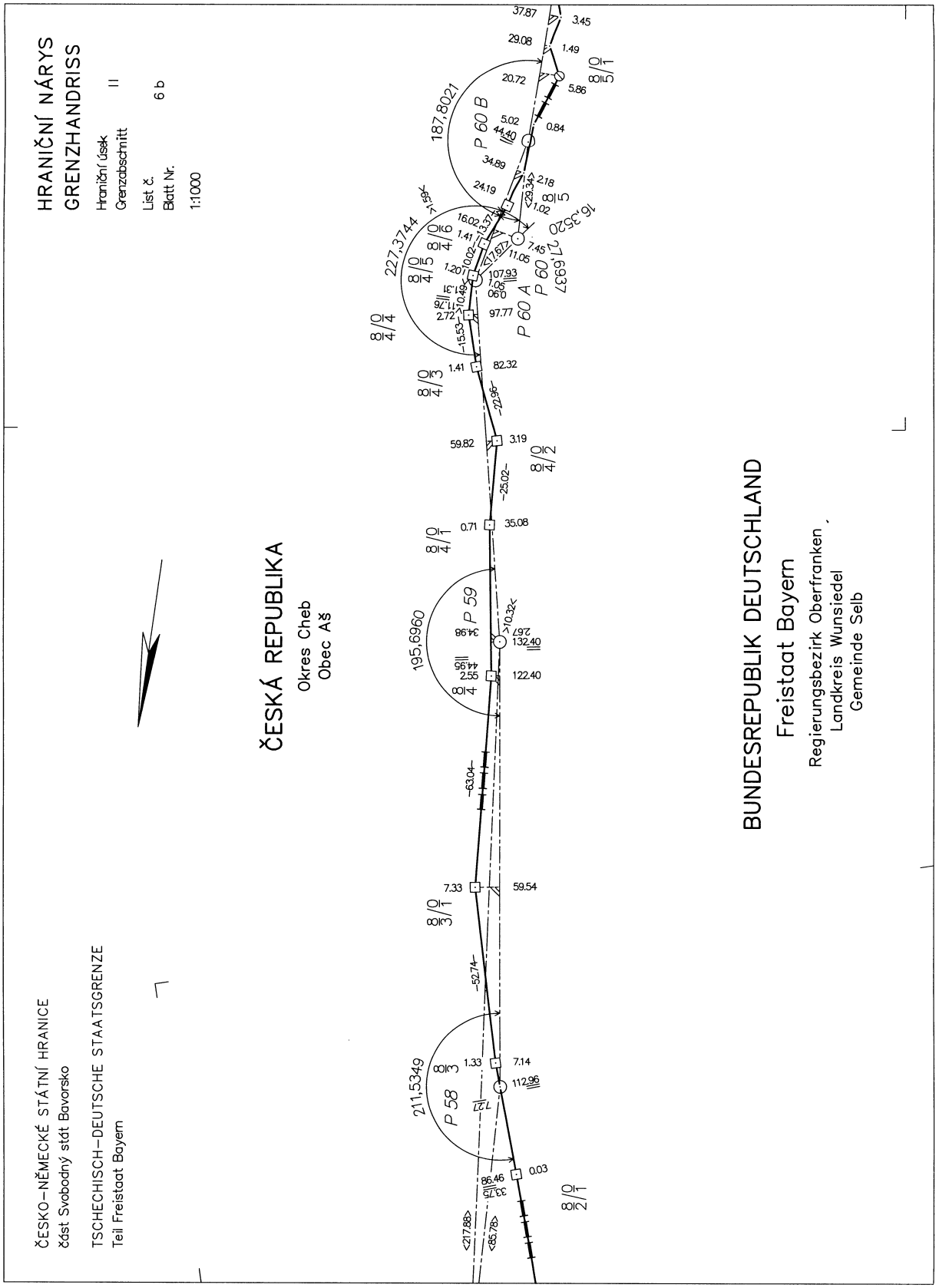
HRANIČNÍ NÁRYS
GRENZHANDRISS
Hraniční úsek II
Grenzabschnitt
List č. 6 b
Blatt Nr.
1:1000
ČESKÁ REPUBLIKA
Okres Cheb
Obec Aš
BUNDESREPUBLIK DEUTSCHLAND
Freistaat Bayern
Regierungsbezirk Oberfranken
Landkreis Wunsiedel
Gemeinde Selb
ČESKO-NĚMECKÉ STÁTNÍ HRANICE
část Svobodný stát Bavorsko
TSCHECHISCH-DEUTSCHE STAATSGRENZE
Teil Freistaat Bayern
P 58
P 59
P 60 A
P 60 B
211,5349
195,6960
227,3744
187,8027
71,6937
76,3520
8/0 2/1
8/0 3/1
8/0 4/1
8/0 4/2
8/0 4/3
8/0 4/4
8/0 5/1

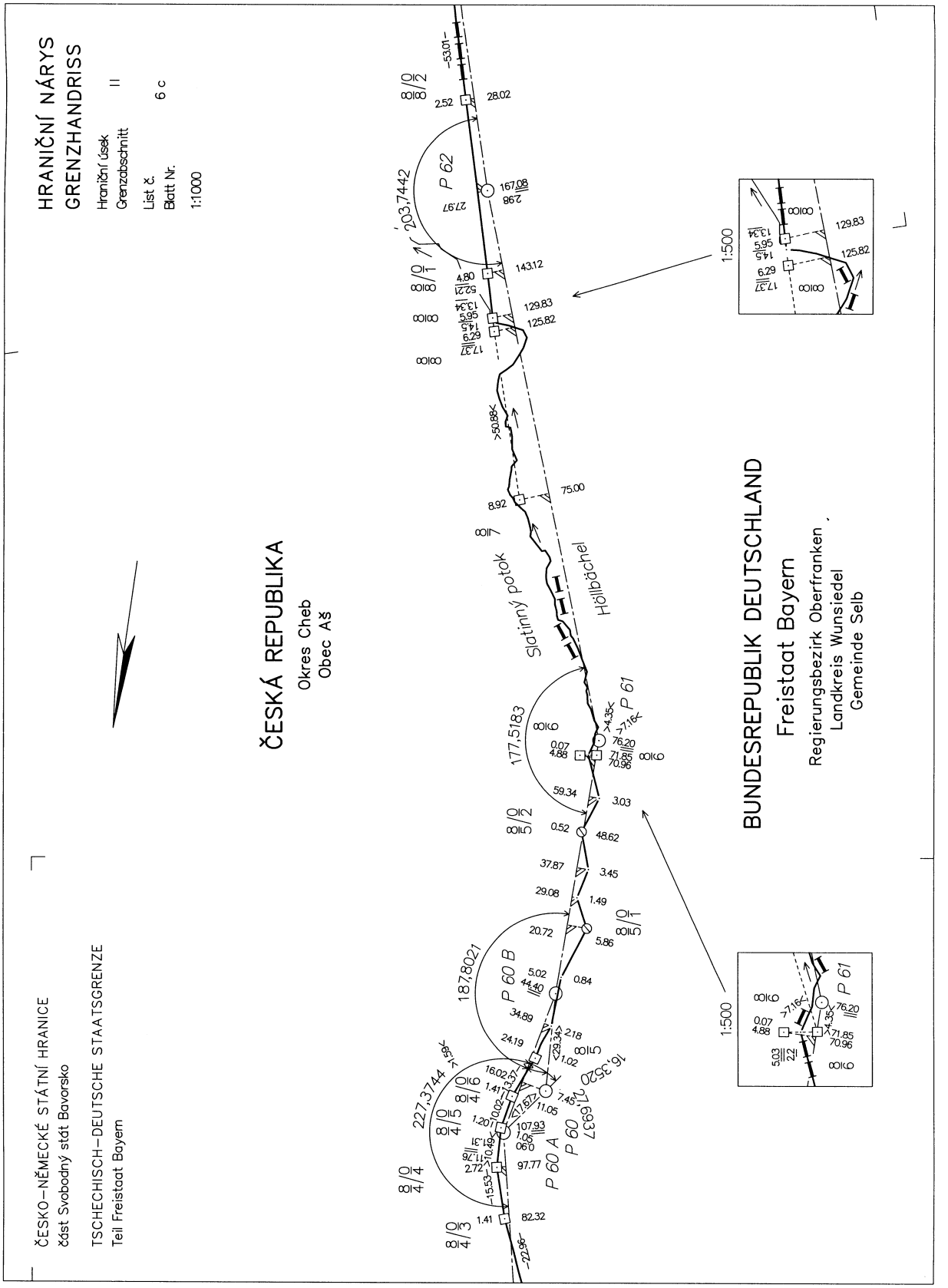
HRANIČNÍ NÁRYS
GRENZHANDRISS
Hraniční úsek
Grenzabschnitt II
List č.
Blatt Nr. 6 c
1:1000
ČESKÁ REPUBLIKA
Okres Cheb
Obec Aš
BUNDESREPUBLIK DEUTSCHLAND
Freistaat Bayern
Regierungsbezirk Oberfranken
Landkreis Wunsiedel
Gemeinde Selb
ČESKO–NĚMECKÉ STÁTNÍ HRANICE
část Svobodný stát Bavorsko
TSCHECHISCH–DEUTSCHE STAATSGRENZE
Teil Freistaat Bayern
Slatinný potok
Höllbächel
P 62
P 61
P 60 B
P 60 A
1:500

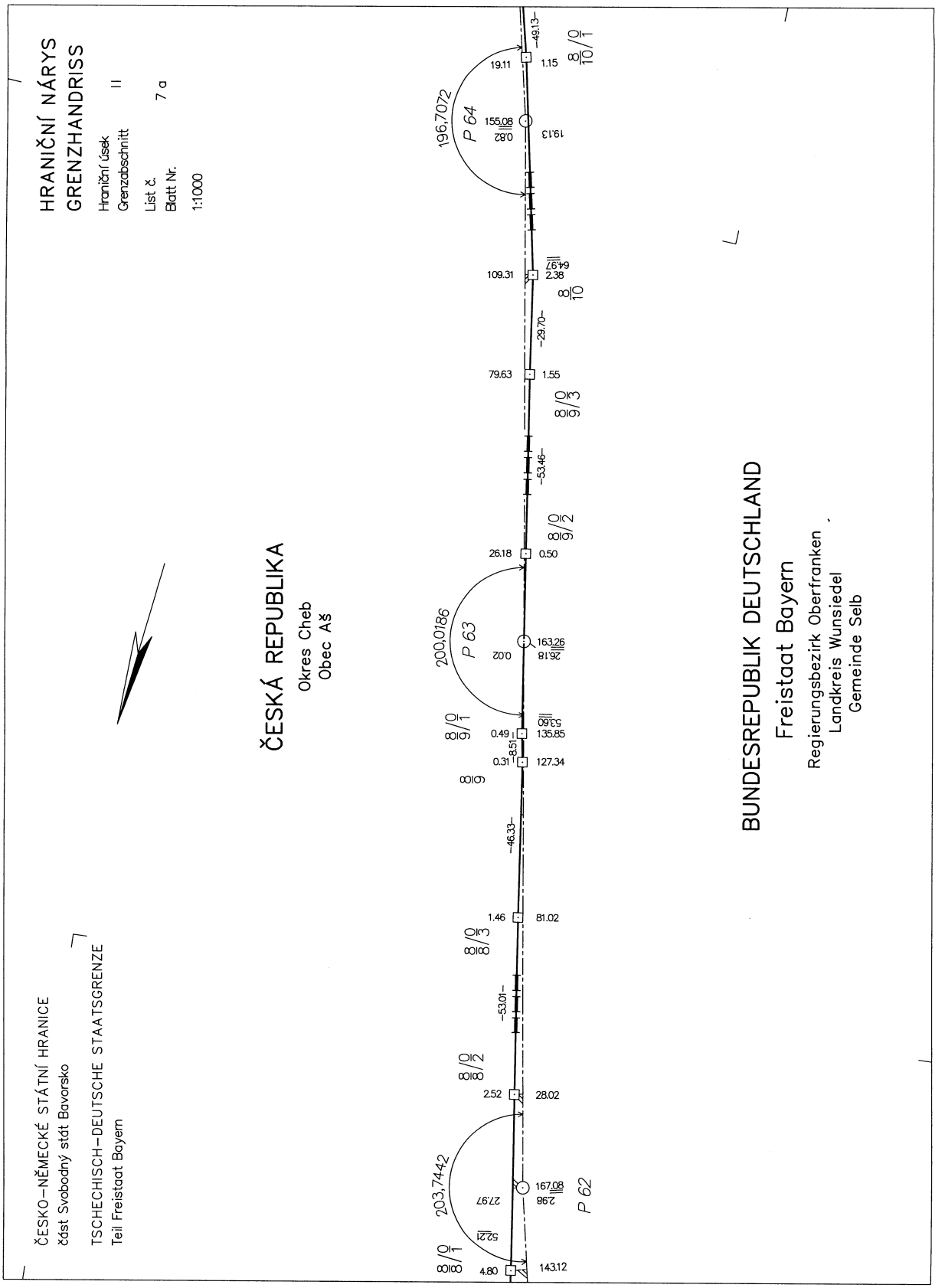
HRANIČNÍ NÁRYS
GRENZHANDRISS
Hraniční úsek
Grenzabschnitt II
List č. 7 a
Blatt Nr.
1:1000
ČESKO-NĚMECKÉ STÁTNÍ HRANICE
část Svobodný stát Bavorsko
TSCHECHISCH-DEUTSCHE STAATSGRENZE
Teil Freistaat Bayern
ČESKÁ REPUBLIKA
Okres Cheb
Obec Aš
BUNDESREPUBLIK DEUTSCHLAND
Freistaat Bayern
Regierungsbezirk Oberfranken
Landkreis Wunsiedel
Gemeinde Selb
P 62
P 63
P 64
203,7442
200,0186
196,7072
143.12
167.08
28.02
81.02
135.85
127.34
163.26
26.18
0.50
79.63
1.55
109.31
2.38
155.08
19.13
1.15
49.13

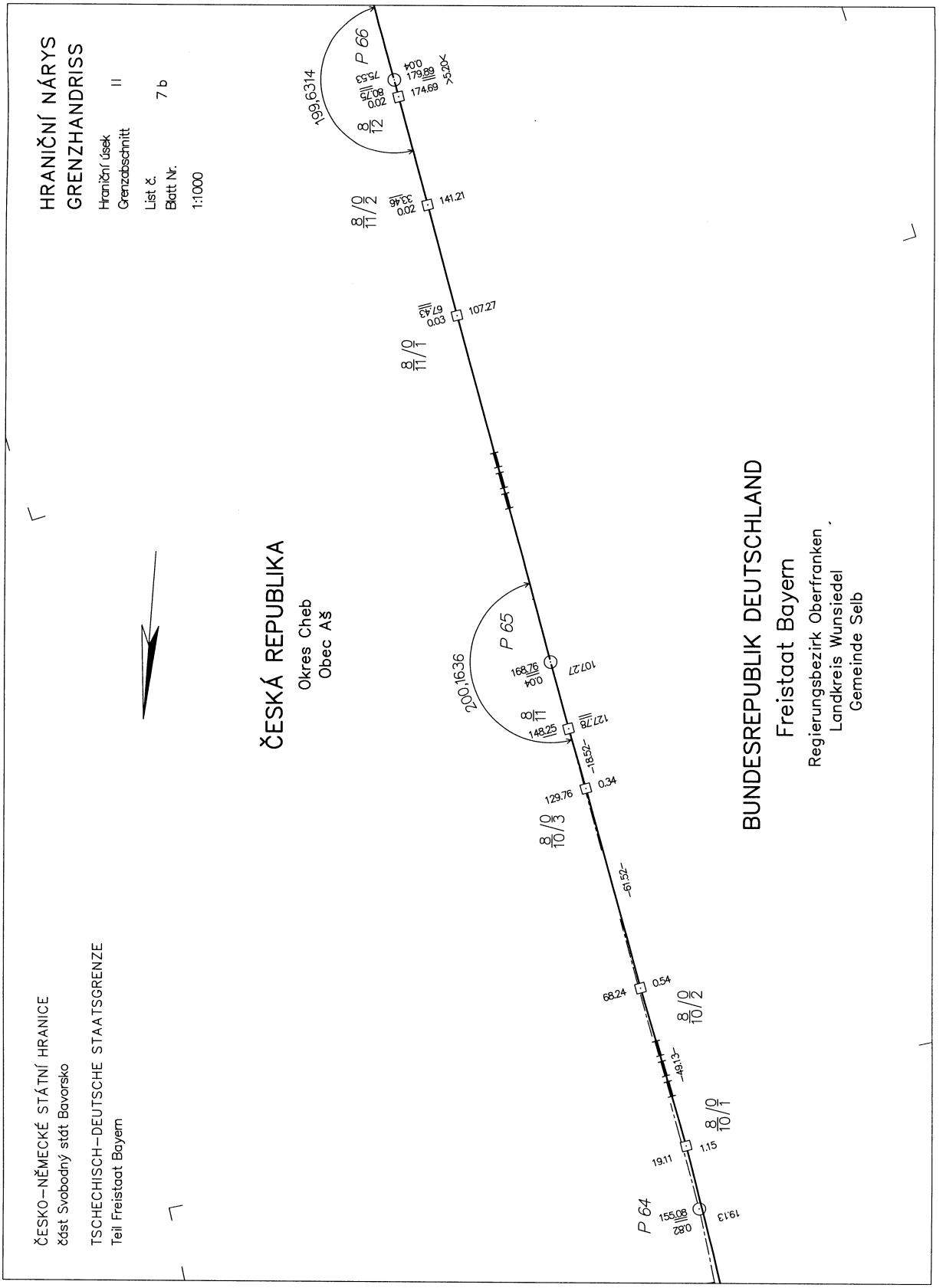
HRANIČNÍ NÁRYS
GRENZHANDRISS
Hraniční úsek
Grenzabschnitt II
List č.
Blatt Nr. 7 b
1:1000
ČESKÁ REPUBLIKA
Okres Cheb
Obec Aš
BUNDESREPUBLIK DEUTSCHLAND
Freistaat Bayern
Regierungsbezirk Oberfranken
Landkreis Wunsiedel
Gemeinde Selb
ČESKO-NĚMECKÉ STÁTNÍ HRANICE
část Svobodný stát Bavorsko
TSCHECHISCH-DEUTSCHE STAATSGRENZE
Teil Freistaat Bayern
P 66
P 65
P 64
199,6314
200,1636
8/12
8/11/2
8/11/1
8/11
8/10/3
8/10/2
8/10/1
75.53
179.89
0.04
>5.20<
174.69
0.02
80.75
141.21
0.02
33.46
107.27
0.03
67.43
168.76
0.04
107.27
148.25
127.78
-18.52-
129.76
0.34
-61.52-
68.24
0.54
-49.13-
19.11
1.15
155.08
0.82
19.13

ČESKO–NĚMECKÉ STÁTNÍ HRANICE
část Svobodný stát Bavorsko

TSCHECHISCH–DEUTSCHE STAATSGRENZE
Teil Freistaat Bayern

HRANIČNÍ NÁRYS
GRENZHANDRISS

Hraniční úsek
Grenzabschnitt II

List č.
Blatt Nr. 7 c

1:1000

ČESKÁ REPUBLIKA

Okres Cheb
Obec Aš

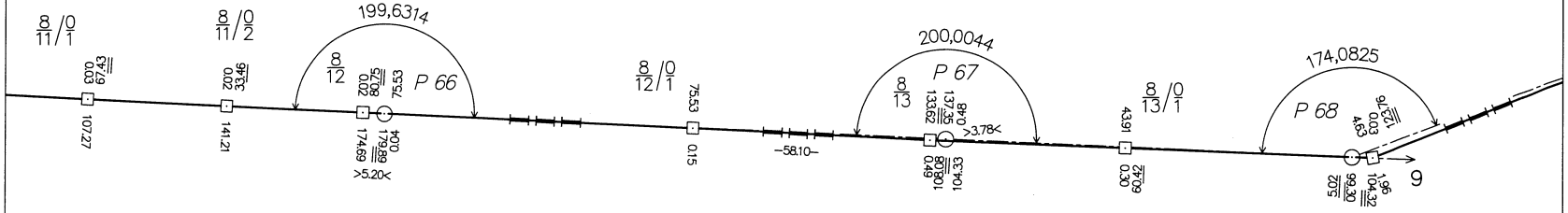

BUNDESREPUBLIK DEUTSCHLAND

Freistaat Bayern

Regierungsbezirk Oberfranken
Landkreis Wunsiedel
Gemeinde Selb

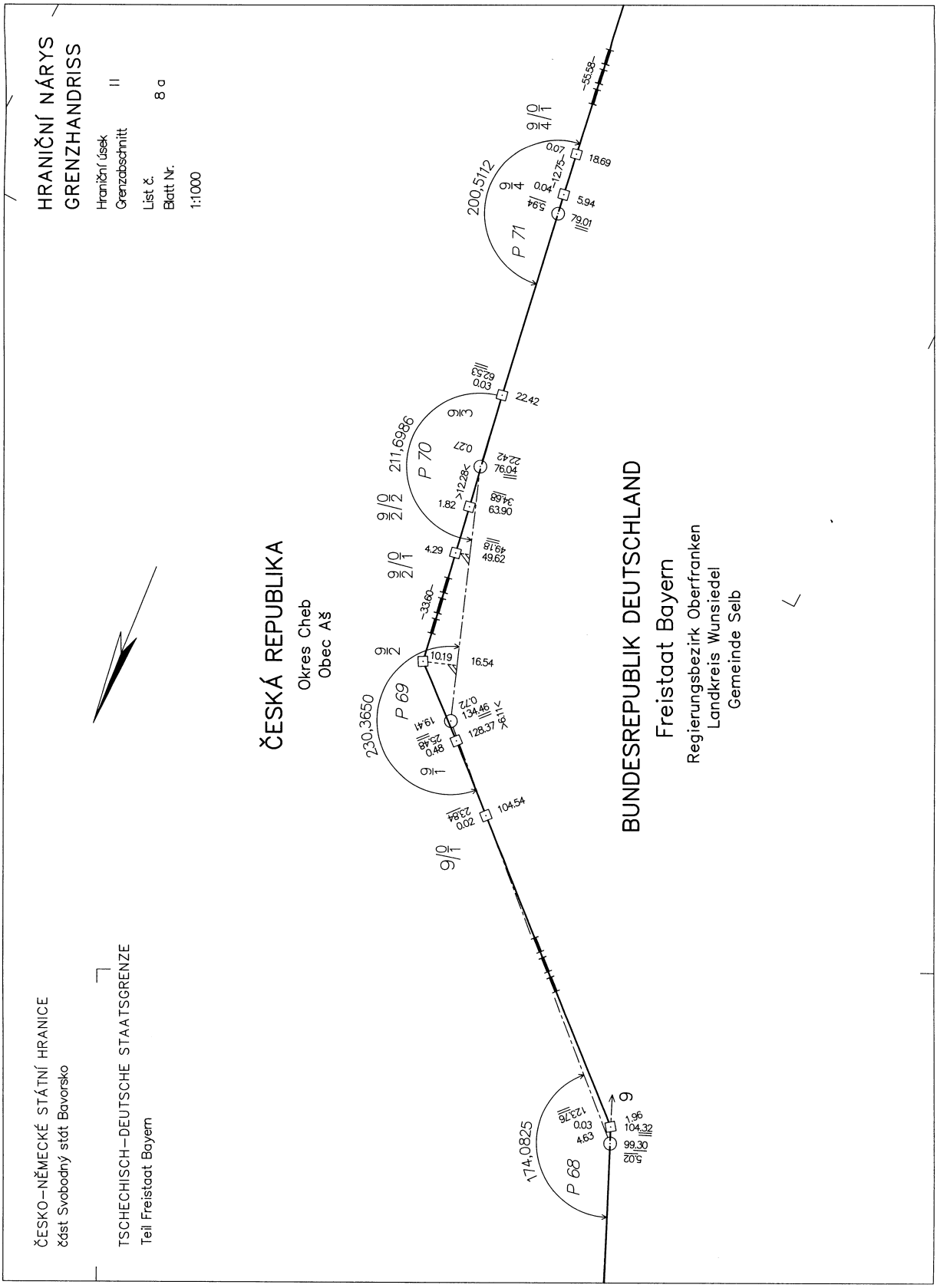
HRANIČNÍ NÁRYS
GRENZHANDRISS
Hraniční úsek
Grenzabschnitt II
List č.
Blatt Nr. 8 a
1:1000
ČESKÁ REPUBLIKA
Okres Cheb
Obec Aš
BUNDESREPUBLIK DEUTSCHLAND
Freistaat Bayern
Regierungsbezirk Oberfranken
Landkreis Wunsiedel
Gemeinde Selb
ČESKO-NĚMECKÉ STÁTNÍ HRANICE
část Svobodný stát Bavorsko
TSCHECHISCH-DEUTSCHE STAATSGRENZE
Teil Freistaat Bayern
P 68
P 69
P 70
P 71
174,0825
230,3650
211,6986
200,5112

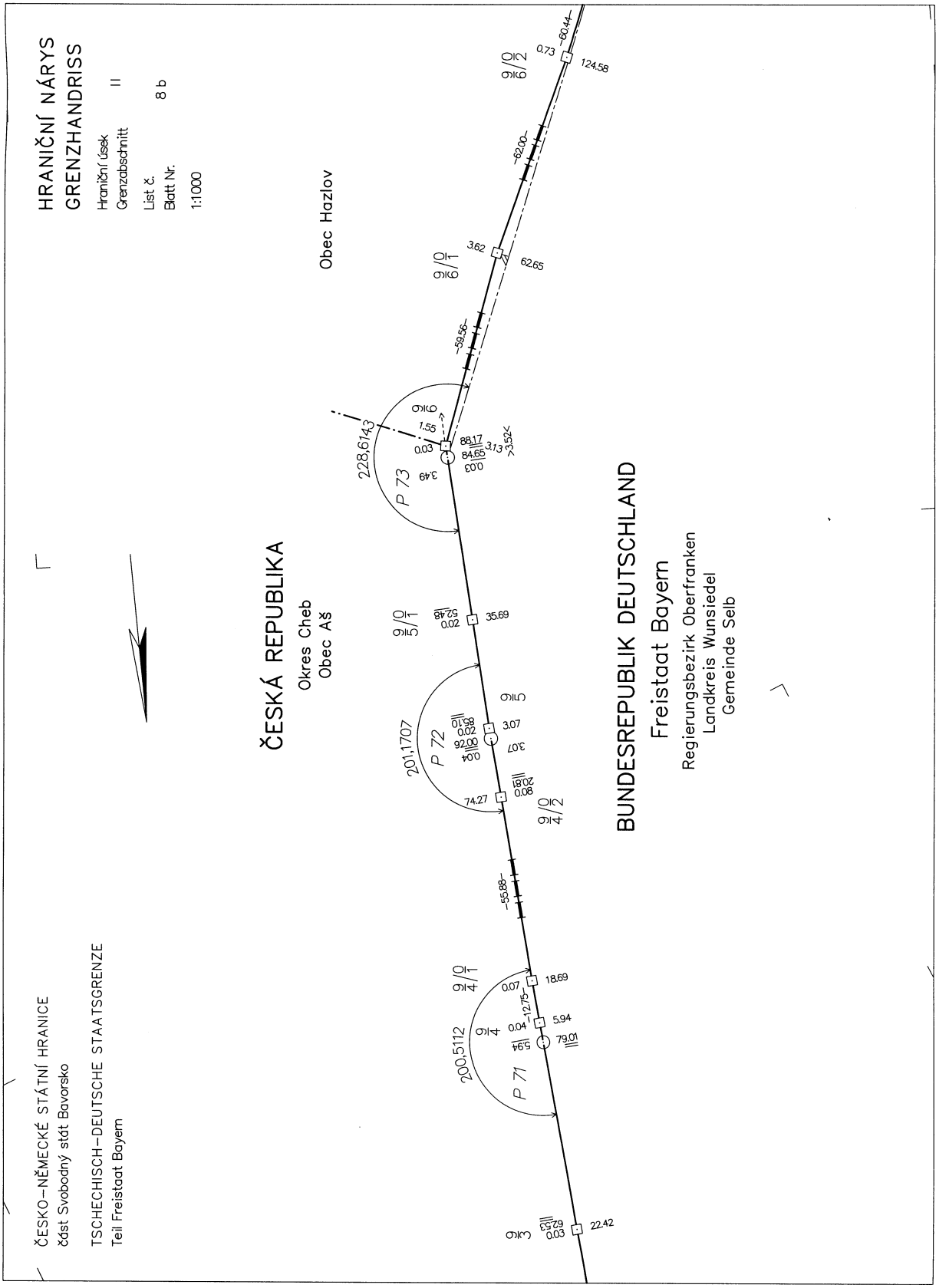
HRANIČNÍ NÁRYS
GRENZHANDRISS
Hraniční úsek
Grenzabschnitt II
List č.
Blatt Nr. 8 b
1:1000
Obec Hazlov
ČESKÁ REPUBLIKA
Okres Cheb
Obec Aš
BUNDESREPUBLIK DEUTSCHLAND
Freistaat Bayern
Regierungsbezirk Oberfranken
Landkreis Wunsiedel
Gemeinde Selb
ČESKO-NĚMECKÉ STÁTNÍ HRANICE
část Svobodný stát Bavorsko
TSCHECHISCH-DEUTSCHE STAATSGRENZE
Teil Freistaat Bayern
P 71
P 72
P 73
200,5112
201,1707
228,6143
124.58
62.65
35.69
74.27
18.69
5.94
22.42

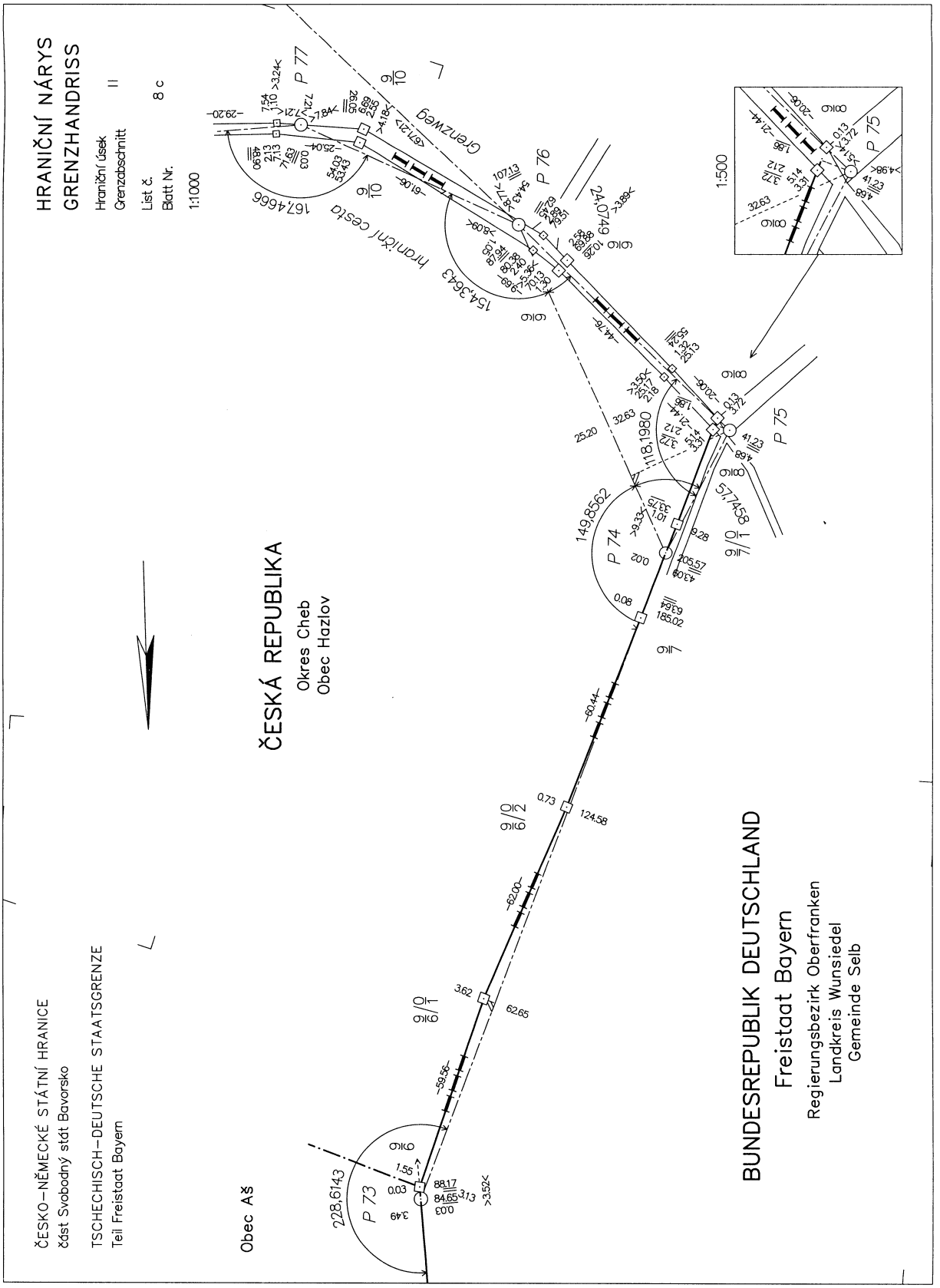
HRANIČNÍ NÁRYS
GRENZHANDRISS
Hraniční úsek
Grenzabschnitt II
List č. 8 c
Blatt Nr.
1:1000
ČESKÁ REPUBLIKA
Okres Cheb
Obec Hazlov
BUNDESREPUBLIK DEUTSCHLAND
Freistaat Bayern
Regierungsbezirk Oberfranken
Landkreis Wunsiedel
Gemeinde Selb
Obec Aš
ČESKO–NĚMECKÉ STÁTNÍ HRANICE
část Svobodný stát Bavorsko
TSCHECHISCH–DEUTSCHE STAATSGRENZE
Teil Freistaat Bayern
Grenzweg
hraniční cesta
P 73
P 74
P 75
P 76
P 77
1:500

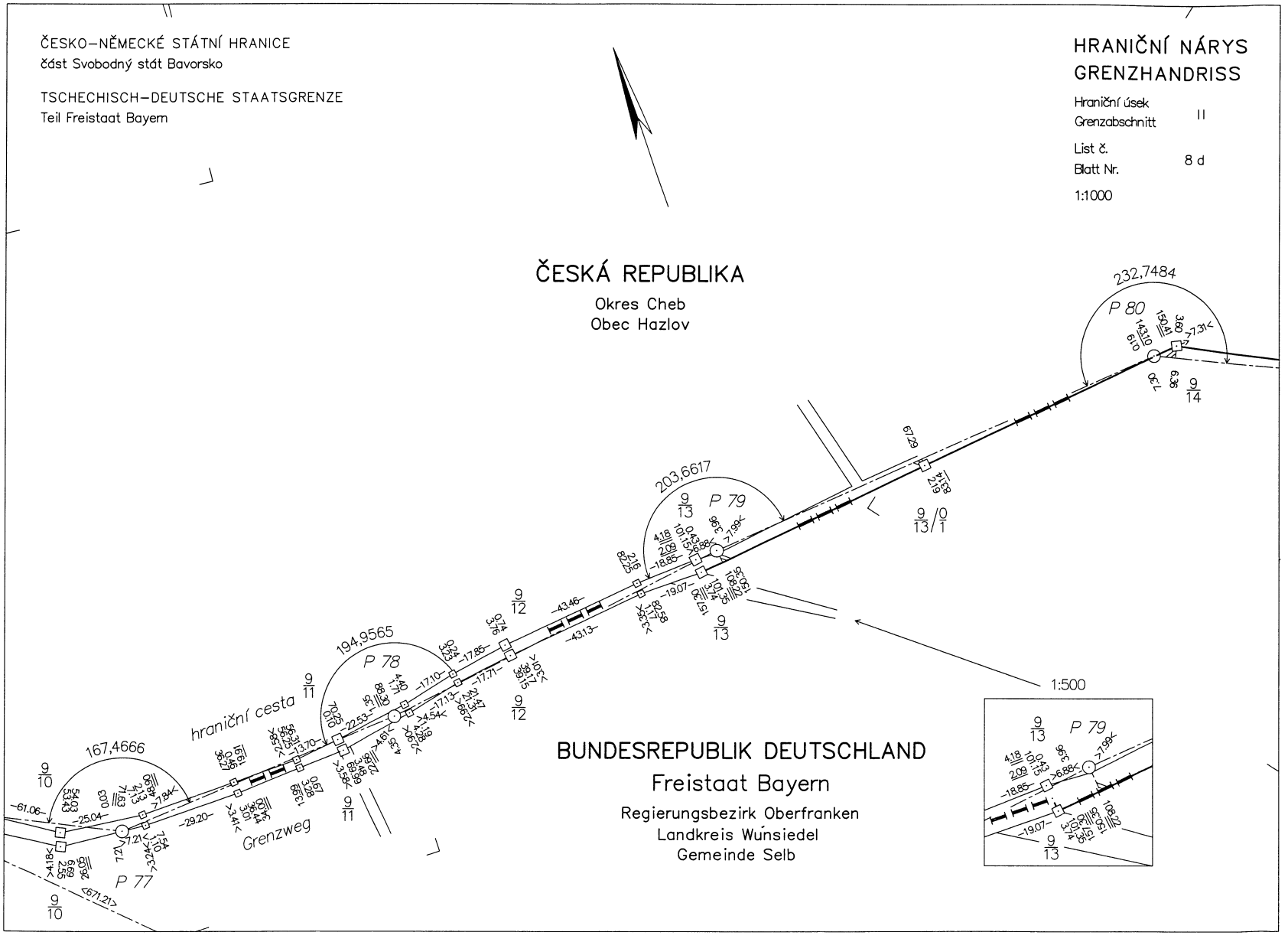
ČESKO–NĚMECKÉ STÁTNÍ HRANICE
část Svobodný stát Bavorsko
TSCHECHISCH–DEUTSCHE STAATSGRENZE
Teil Freistaat Bayern
HRANIČNÍ NÁRYS
GRENZHANDRISS
Hraniční úsek
Grenzabschnitt
II
List č.
Blatt Nr.
8 d
1:1000
ČESKÁ REPUBLIKA
Okres Cheb
Obec Hazlov
BUNDESREPUBLIK DEUTSCHLAND
Freistaat Bayern
Regierungsbezirk Oberfranken
Landkreis Wunsiedel
Gemeinde Selb
hraniční cesta
Grenzweg
P 77
P 78
P 79
P 80
167,4666
194,9565
203,6617
232,7484
1:500

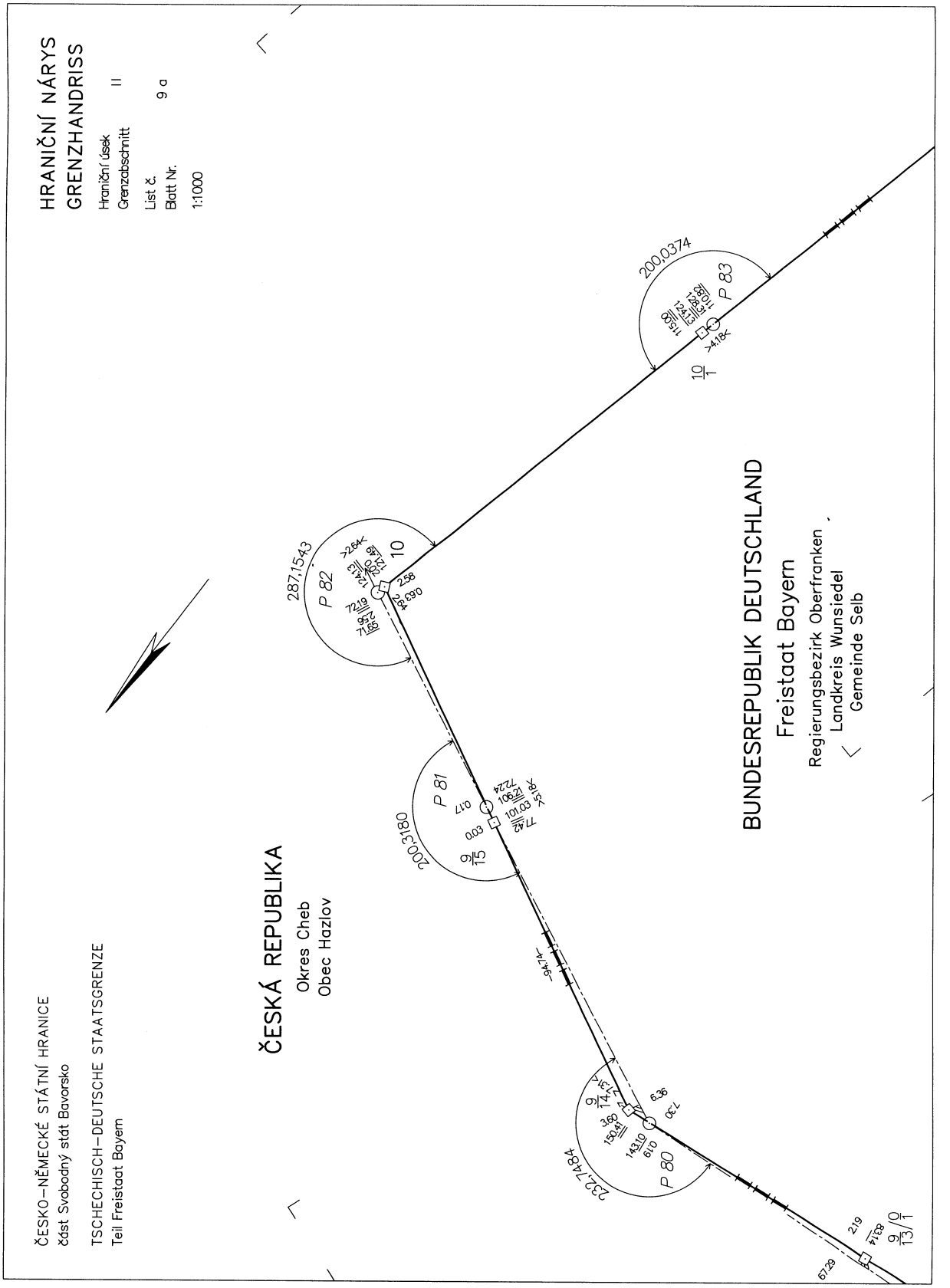
HRANIČNÍ NÁRYS
GRENZHANDRISS
Hraniční úsek
Grenzabschnitt II
List č.
Blatt Nr. 9 a
1:1000
ČESKO–NĚMECKÉ STÁTNÍ HRANICE
část Svobodný stát Bavorsko
TSCHECHISCH–DEUTSCHE STAATSGRENZE
Teil Freistaat Bayern
ČESKÁ REPUBLIKA
Okres Cheb
Obec Hazlov
BUNDESREPUBLIK DEUTSCHLAND
Freistaat Bayern
Regierungsbezirk Oberfranken
Landkreis Wunsiedel
Gemeinde Selb
P 80
P 81
P 82
P 83
232,7484
200,3180
287,1543
200,0374

ČESKO–NĚMECKÉ STÁTNÍ HRANICE
část Svobodný stát Bavorsko

TSCHECHISCH–DEUTSCHE STAATSGRENZE
Teil Freistaat Bayern

HRANIČNÍ NÁRYS
GRENZHANDRISS

Hraniční úsek
Grenzabschnitt II

List č.
Blatt Nr. 9 b

1:1000

ČESKÁ REPUBLIKA

Okres Cheb
Obec Hazlov

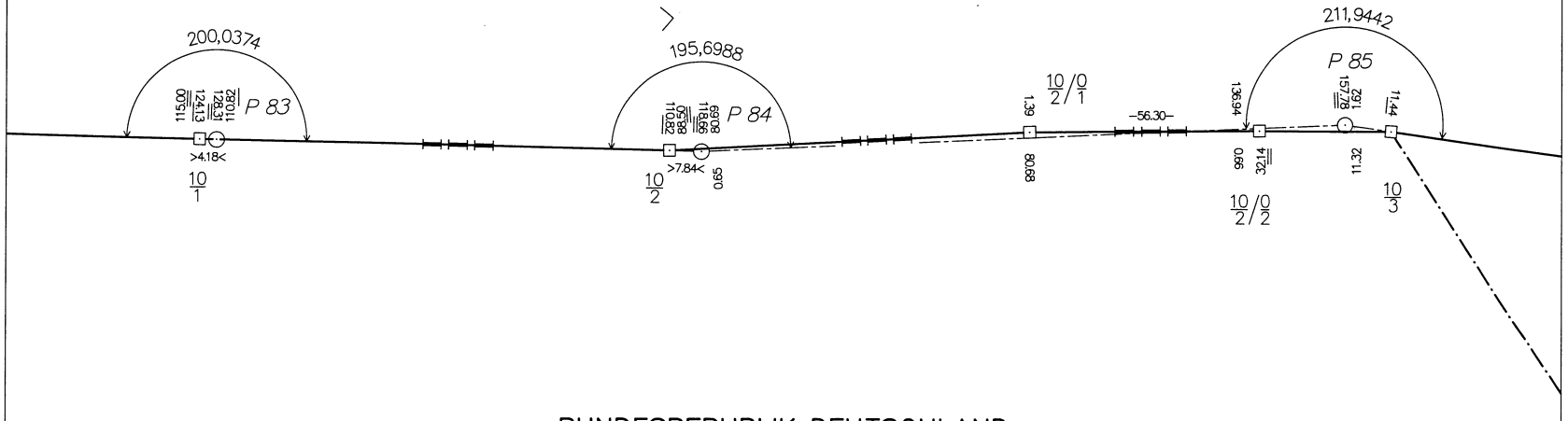

BUNDESREPUBLIK DEUTSCHLAND

Freistaat Bayern
Regierungsbezirk Oberfranken
Landkreis Wunsiedel
Gemeinde Selb

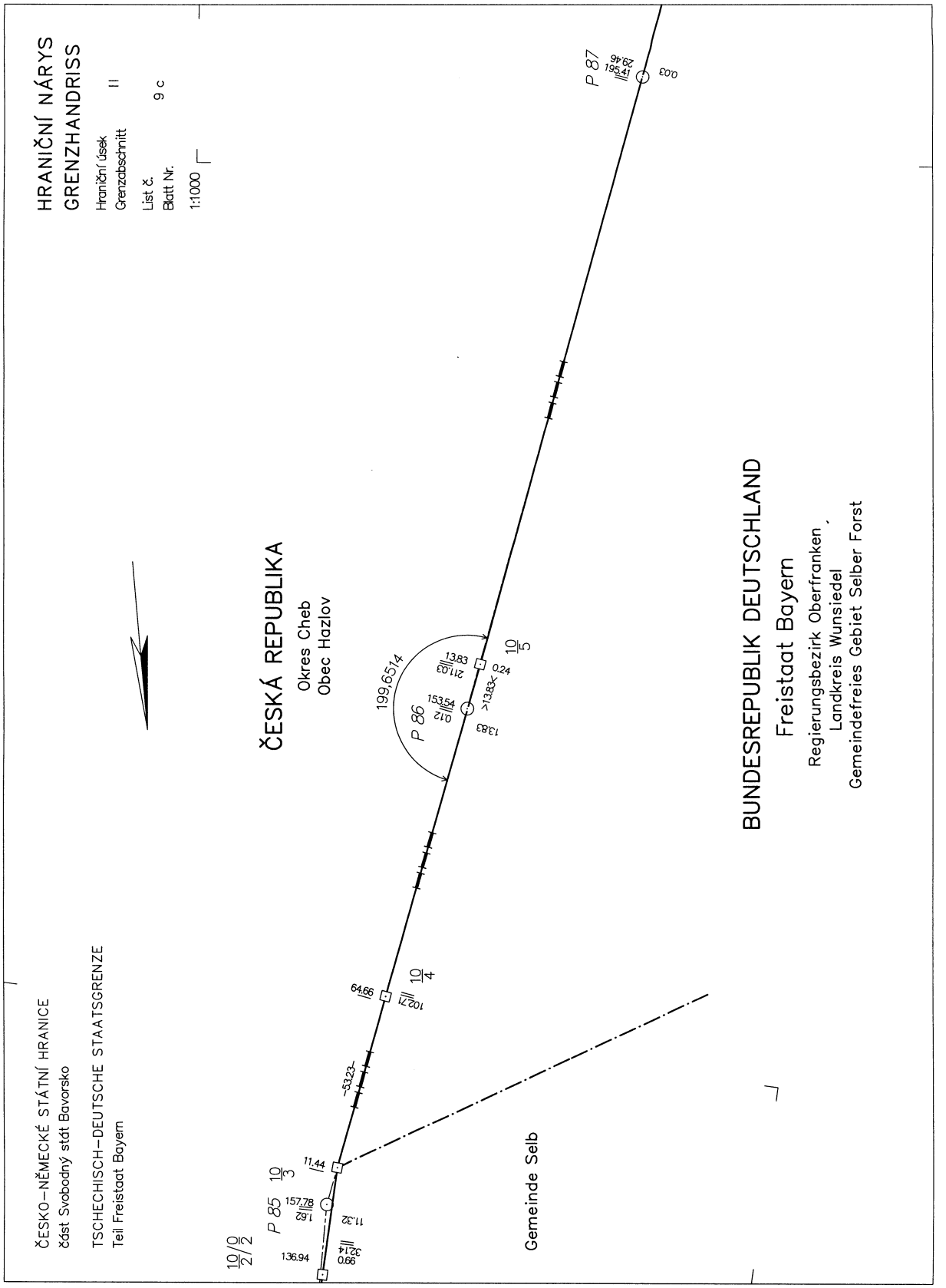
HRANIČNÍ NÁRYS
GRENZHANDRISS
Hraniční úsek
Grenzabschnitt II
List č.
Blatt Nr. 9 c
1:1000
ČESKO–NĚMECKÉ STÁTNÍ HRANICE
část Svobodný stát Bavorsko
TSCHECHISCH–DEUTSCHE STAATSGRENZE
Teil Freistaat Bayern
ČESKÁ REPUBLIKA
Okres Cheb
Obec Hazlov
BUNDESREPUBLIK DEUTSCHLAND
Freistaat Bayern
Regierungsbezirk Oberfranken
Landkreis Wunsiedel
Gemeindefreies Gebiet Selber Forst
Gemeinde Selb
P 87
P 86
P 85
199,6514
195,41
29,46
0,03
13,83
211,03
0,24
>13,83<
153,54
0,12
13,83
64,66
102,71
-53,23-
11,44
157,78
1,62
11,32
32,14
0,66
136,94

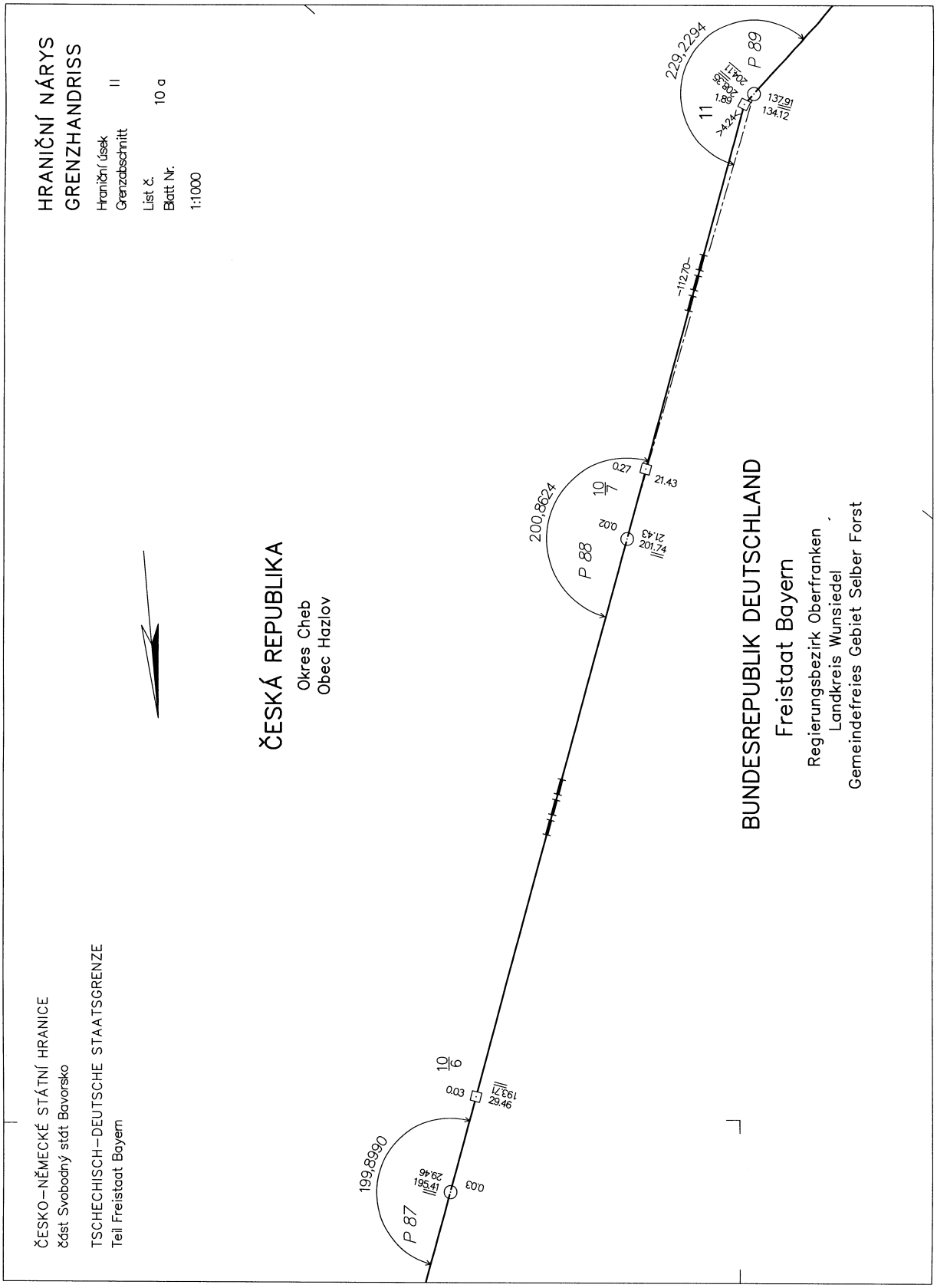
HRANIČNÍ NÁRYS
GRENZHANDRISS
Hraniční úsek
Grenzabschnitt II
List č.
Blatt Nr. 10 a
1:1000
ČESKÁ REPUBLIKA
Okres Cheb
Obec Hazlov
BUNDESREPUBLIK DEUTSCHLAND
Freistaat Bayern
Regierungsbezirk Oberfranken
Landkreis Wunsiedel
Gemeindefreies Gebiet Selber Forst
ČESKO-NĚMECKÉ STÁTNÍ HRANICE
část Svobodný stát Bavorsko
TSCHECHISCH-DEUTSCHE STAATSGRENZE
Teil Freistaat Bayern
P 87
199,8990
P 88
200,8624
P 89
229,2294
11
10/6
10/7
0.03
0.02
0.27
21.43
29.46
193.71
195.41
201.74
1.89
204.11
137.91
134.12
-112.70-

ČESKO–NĚMECKÉ STÁTNÍ HRANICE
část Svobodný stát Bavorsko

TSCHECHISCH–DEUTSCHE STAATSGRENZE
Teil Freistaat Bayern

HRANIČNÍ NÁRYS
GRENZHANDRISS

Hraniční úsek / Grenzabschnitt: II

List č. / Blatt Nr.: 10 b

1:1000



ČESKÁ REPUBLIKA

Okres Cheb
Obec Hazlov

BUNDESREPUBLIK DEUTSCHLAND

Freistaat Bayern

Regierungsbezirk Oberfranken
Landkreis Wunsiedel
Gemeindefreies Gebiet Selber Forst

ČESKO–NĚMECKÉ STÁTNÍ HRANICE
část Svobodný stát Bavorsko

TSCHECHISCH–DEUTSCHE STAATSGRENZE
Teil Freistaat Bayern

HRANIČNÍ NÁRYS
GRENZHANDRISS

Hraniční úsek
Grenzabschnitt II

List č.
Blatt Nr. 10 c

1:1000

ČESKÁ REPUBLIKA

Okres Cheb
Obec Hazlov

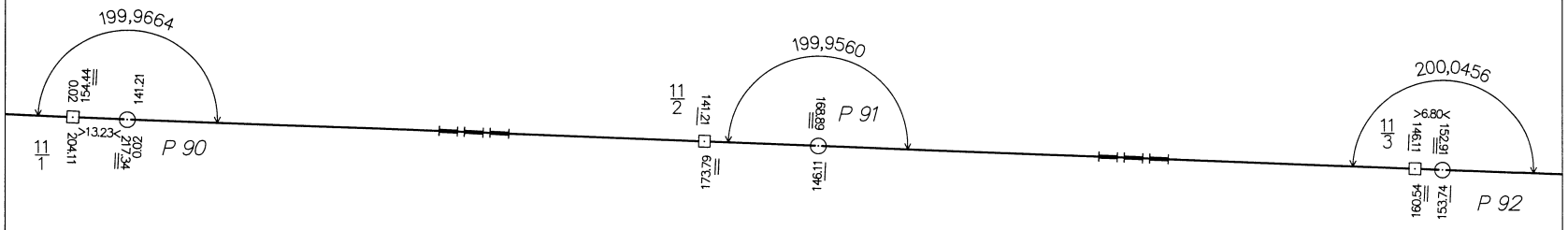

BUNDESREPUBLIK DEUTSCHLAND

Freistaat Bayern

Regierungsbezirk Oberfranken
Landkreis Wunsiedel
Gemeindefreies Gebiet Selber Forst

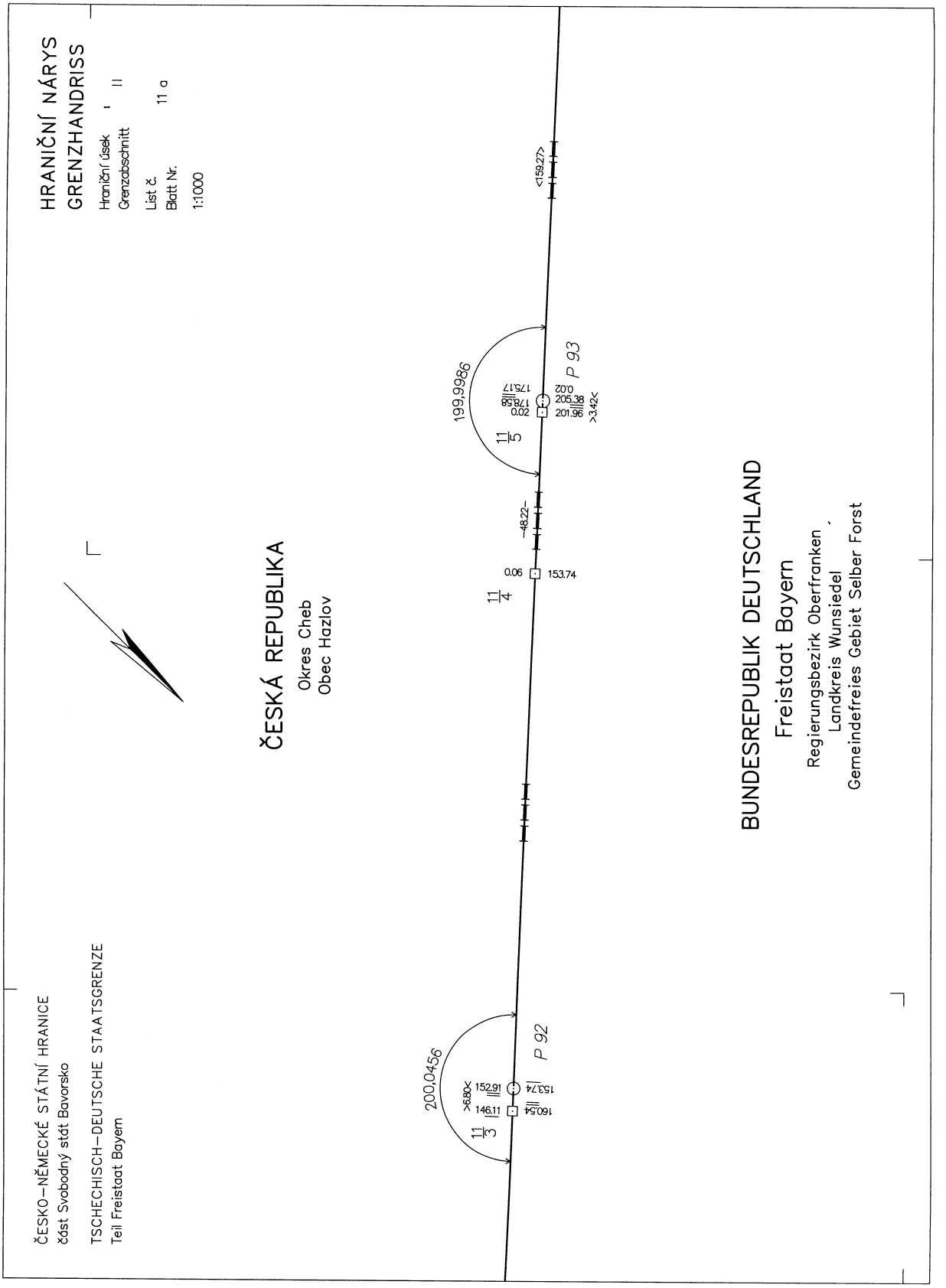
HRANIČNÍ NÁRYS
GRENZHANDRISS
Hraniční úsek
Grenzabschnitt
List č.
Blatt Nr.
11 a
1:1000
ČESKÁ REPUBLIKA
Okres Cheb
Obec Hazlov
BUNDESREPUBLIK DEUTSCHLAND
Freistaat Bayern
Regierungsbezirk Oberfranken
Landkreis Wunsiedel
Gemeindefreies Gebiet Selber Forst
ČESKO-NĚMECKÉ STÁTNÍ HRANICE
část Svobodný stát Bavorsko
TSCHECHISCH-DEUTSCHE STAATSGRENZE
Teil Freistaat Bayern
P 92
P 93
200,0456
199,9986
11/3
11/4
11/5
146.11
152.91
153.74
160.54
>6.80<
153.74
0.06
-48.22-
201.96
205.38
0.02
178.58
175.17
>3.42<
<159.27>

ČESKO–NĚMECKÉ STÁTNÍ HRANICE
část Svobodný stát Bavorsko

TSCHECHISCH–DEUTSCHE STAATSGRENZE
Teil Freistaat Bayern

HRANIČNÍ NÁRYS
GRENZHANDRISS

Hraniční úsek
Grenzabschnitt II

List č.
Blatt Nr. 11 b

1:1000

ČESKÁ REPUBLIKA

Okres Cheb
Obec Hazlov

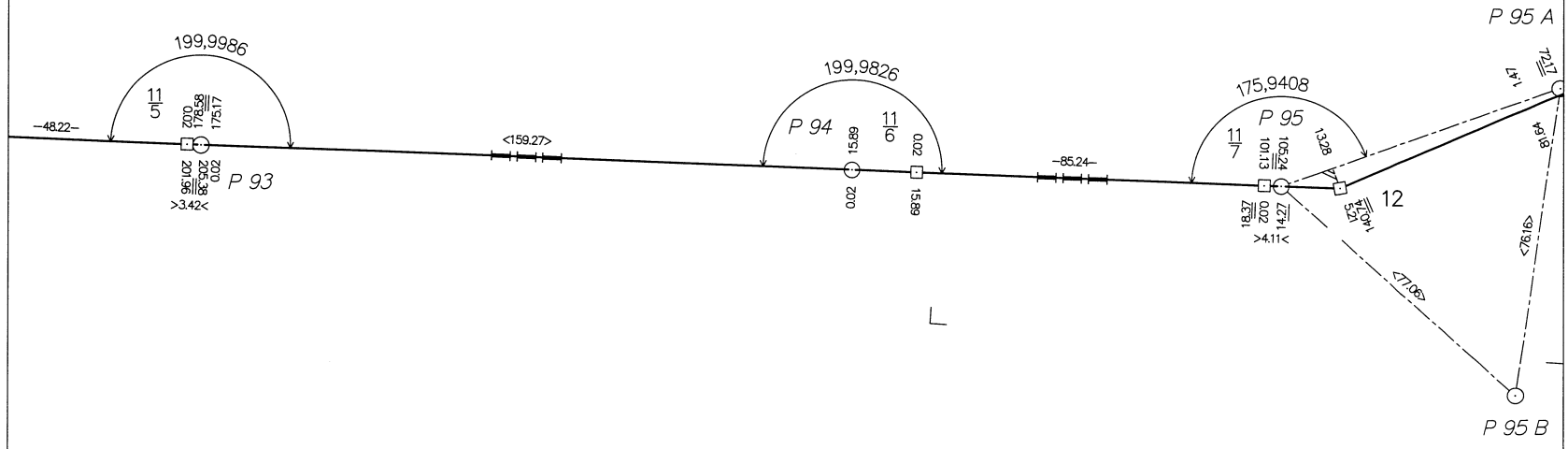

BUNDESREPUBLIK DEUTSCHLAND

Freistaat Bayern

Regierungsbezirk Oberfranken
Landkreis Wunsiedel
Gemeindefreies Gebiet Selber Forst

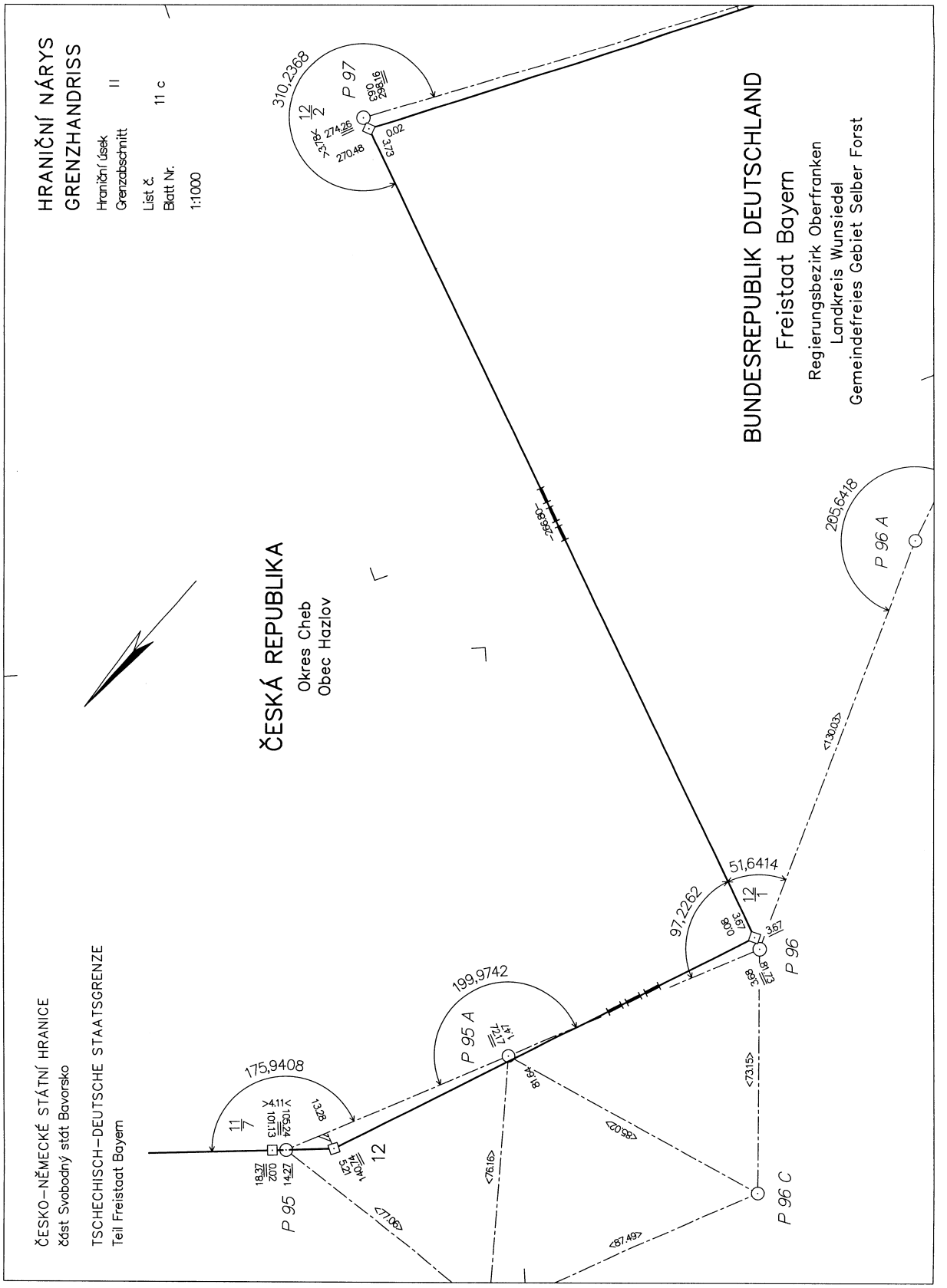
HRANIČNÍ NÁRYS
GRENZHANDRISS
Hraniční úsek
Grenzabschnitt II
List č.
Blatt Nr. 11 c
1:1000
ČESKÁ REPUBLIKA
Okres Cheb
Obec Hazlov
BUNDESREPUBLIK DEUTSCHLAND
Freistaat Bayern
Regierungsbezirk Oberfranken
Landkreis Wunsiedel
Gemeindefreies Gebiet Selber Forst
ČESKO-NĚMECKÉ STÁTNÍ HRANICE
část Svobodný stát Bavorsko
TSCHECHISCH-DEUTSCHE STAATSGRENZE
Teil Freistaat Bayern
310,2368
P 97
205,6418
P 96 A
51,6414
97,2262
P 96
199,9742
P 95 A
175,9408
P 95
P 96 C

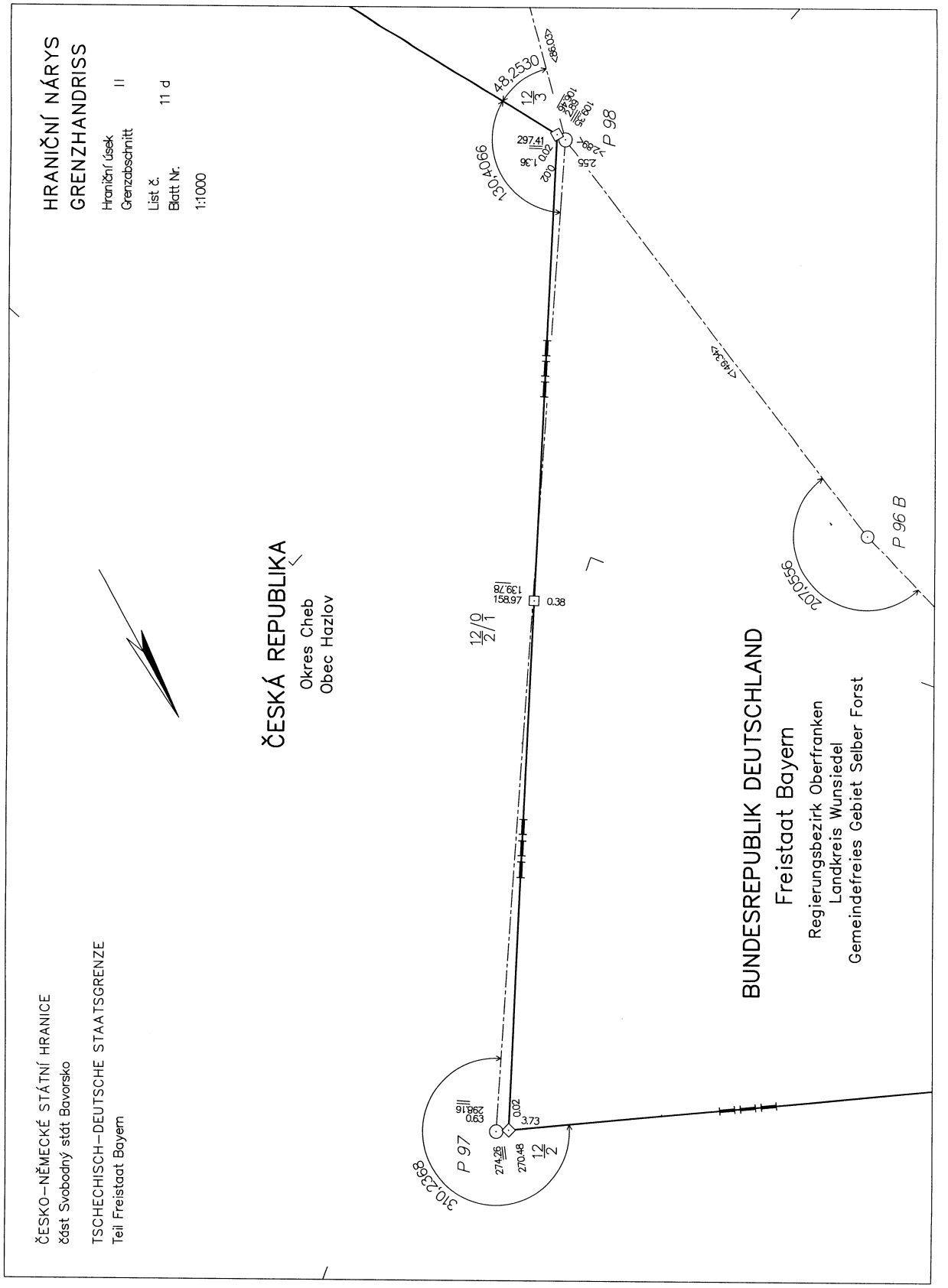
HRANIČNÍ NÁRYS
GRENZHANDRISS
Hraniční úsek
Grenzabschnitt II
List č.
Blatt Nr. 11 d
1:1000
ČESKÁ REPUBLIKA
Okres Cheb
Obec Hazlov
BUNDESREPUBLIK DEUTSCHLAND
Freistaat Bayern
Regierungsbezirk Oberfranken
Landkreis Wunsiedel
Gemeindefreies Gebiet Selber Forst
ČESKO–NĚMECKÉ STÁTNÍ HRANICE
část Svobodný stát Bavorsko
TSCHECHISCH–DEUTSCHE STAATSGRENZE
Teil Freistaat Bayern
P 98
P 96 B
P 97
48,2530
130,4066
207,0556
310,2368
12/3
12/2/0
12/2
297.41
158.97
0.38
3.73
0.02
270.48
274.26
0.63
298.16
139.78
<149,34>
<86,03>

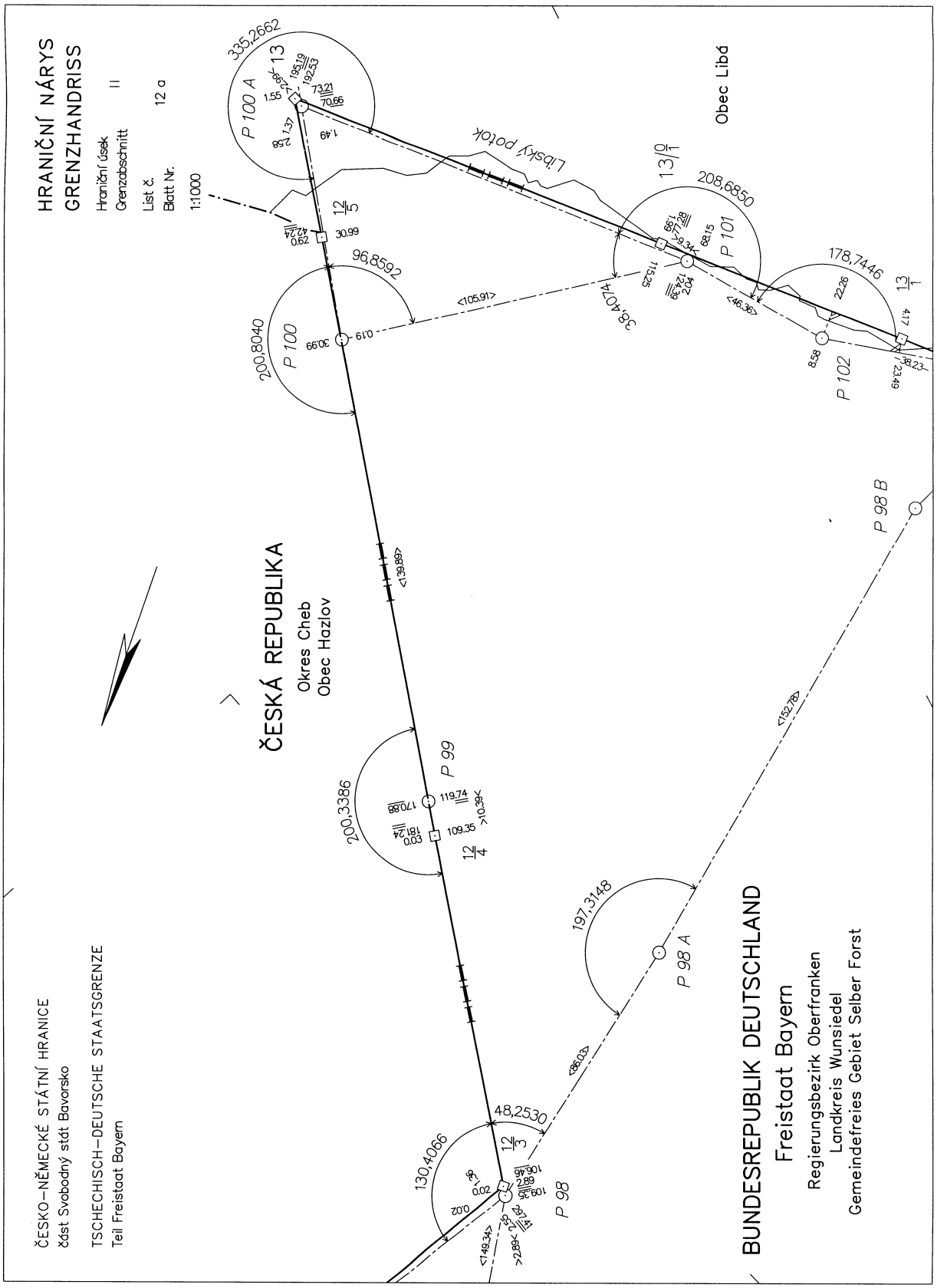
HRANIČNÍ NÁRYS
GRENZHANDRISS
Hraniční úsek
Grenzabschnitt II
List č.
Blatt Nr. 12 a
1:1000
ČESKO-NĚMECKÉ STÁTNÍ HRANICE
část Svobodný stát Bavorsko
TSCHECHISCH-DEUTSCHE STAATSGRENZE
Teil Freistaat Bayern
ČESKÁ REPUBLIKA
Okres Cheb
Obec Hazlov
BUNDESREPUBLIK DEUTSCHLAND
Freistaat Bayern
Regierungsbezirk Oberfranken
Landkreis Wunsiedel
Gemeindefreies Gebiet Selber Forst
Obec Libá
Libský potok
P 100 A
P 100
P 101
P 102
P 99
P 98
P 98 A
P 98 B
335,2662
208,6850
178,7446
96,8592
200,8040
200,3386
197,3148
48,2530
130,4066
38,4074
<105.91>
<139.89>
<152.78>
<86.03>
<149.34>
<46.36>

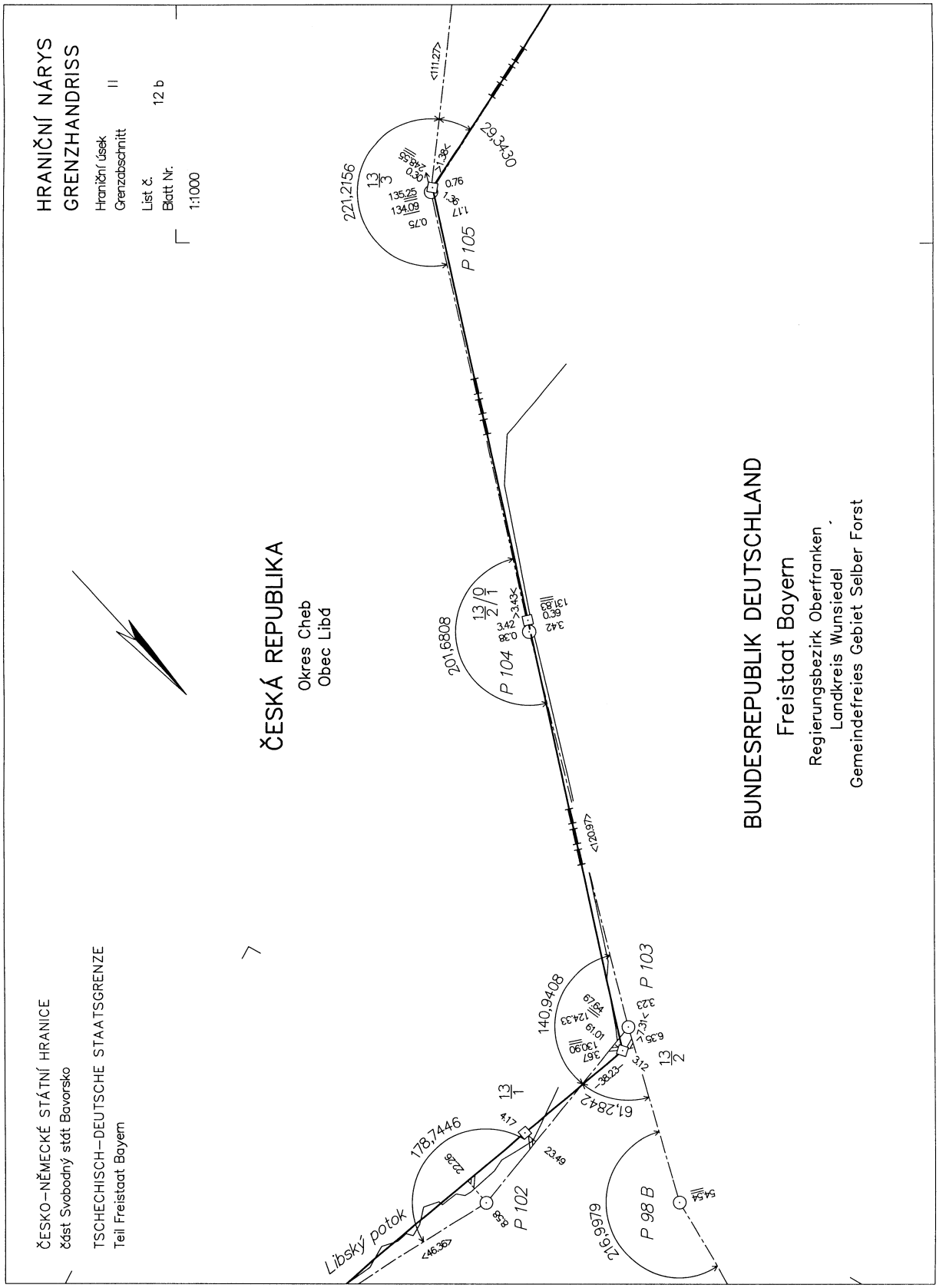
HRANIČNÍ NÁRYS
GRENZHANDRISS
Hraniční úsek
Grenzabschnitt II
List č.
Blatt Nr. 12 b
1:1000
ČESKÁ REPUBLIKA
Okres Cheb
Obec Libá
BUNDESREPUBLIK DEUTSCHLAND
Freistaat Bayern
Regierungsbezirk Oberfranken
Landkreis Wunsiedel
Gemeindefreies Gebiet Selber Forst
ČESKO-NĚMECKÉ STÁTNÍ HRANICE
část Svobodný stát Bavorsko
TSCHECHISCH-DEUTSCHE STAATSGRENZE
Teil Freistaat Bayern
Libský potok
P 102
P 103
P 104
P 105
P 98 B
178,7446
140,9408
201,6808
221,2156
61,2842
216,9979
29,3430

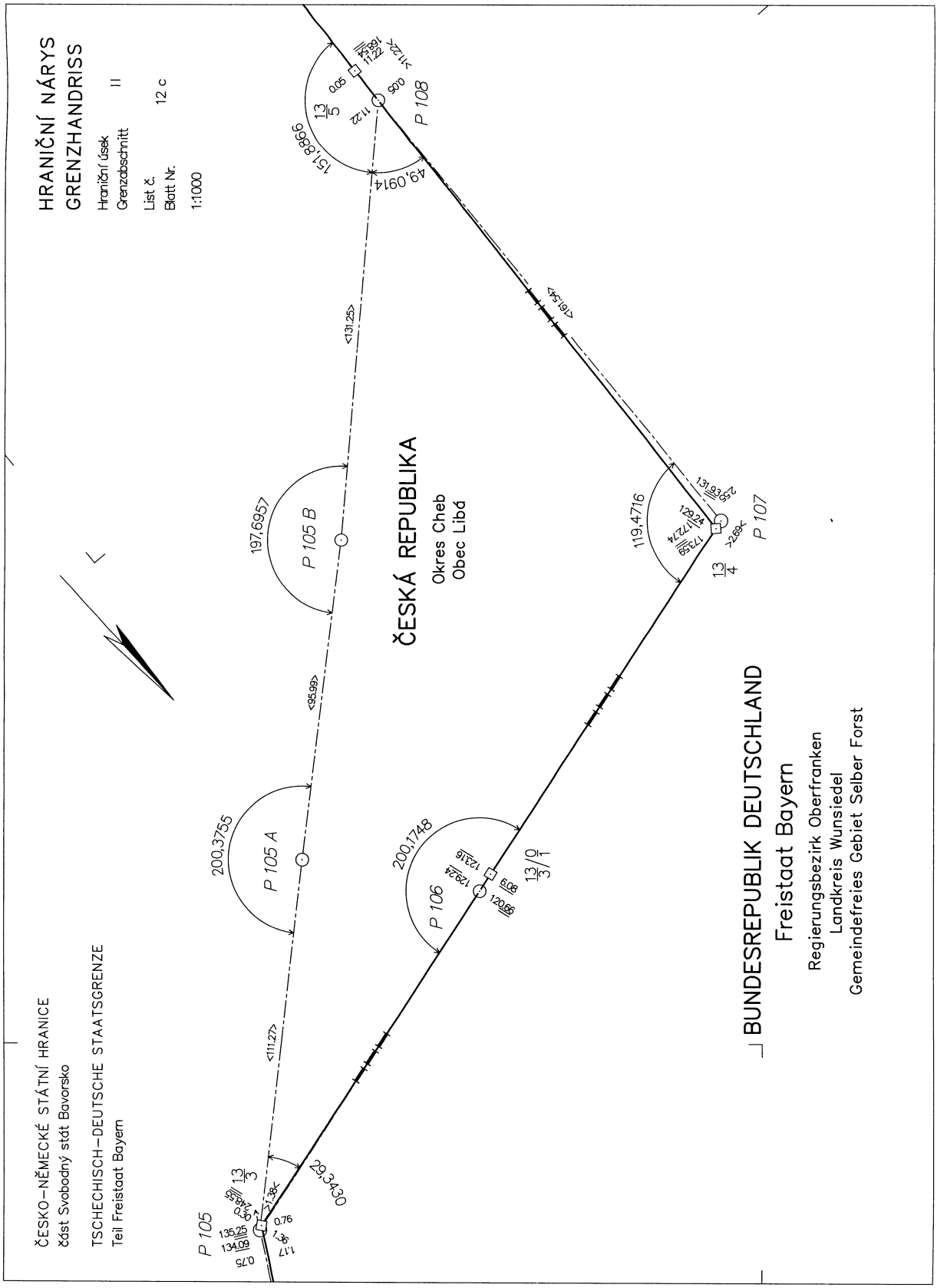
HRANIČNÍ NÁRYS
GRENZHANDRISS
Hraniční úsek
Grenzabschnitt II
List č.
Blatt Nr. 12 c
1:1000
ČESKO-NĚMECKÉ STÁTNÍ HRANICE
část Svobodný stát Bavorsko
TSCHECHISCH-DEUTSCHE STAATSGRENZE
Teil Freistaat Bayern
ČESKÁ REPUBLIKA
Okres Cheb
Obec Libá
BUNDESREPUBLIK DEUTSCHLAND
Freistaat Bayern
Regierungsbezirk Oberfranken
Landkreis Wunsiedel
Gemeindefreies Gebiet Selber Forst
P 105
P 105 A
P 105 B
P 106
P 107
P 108
200,3755
197,6957
200,1748
119,4716
151,8866
49,0914
29,3430
<111.27>
<95.99>
<131.25>
<161.54>

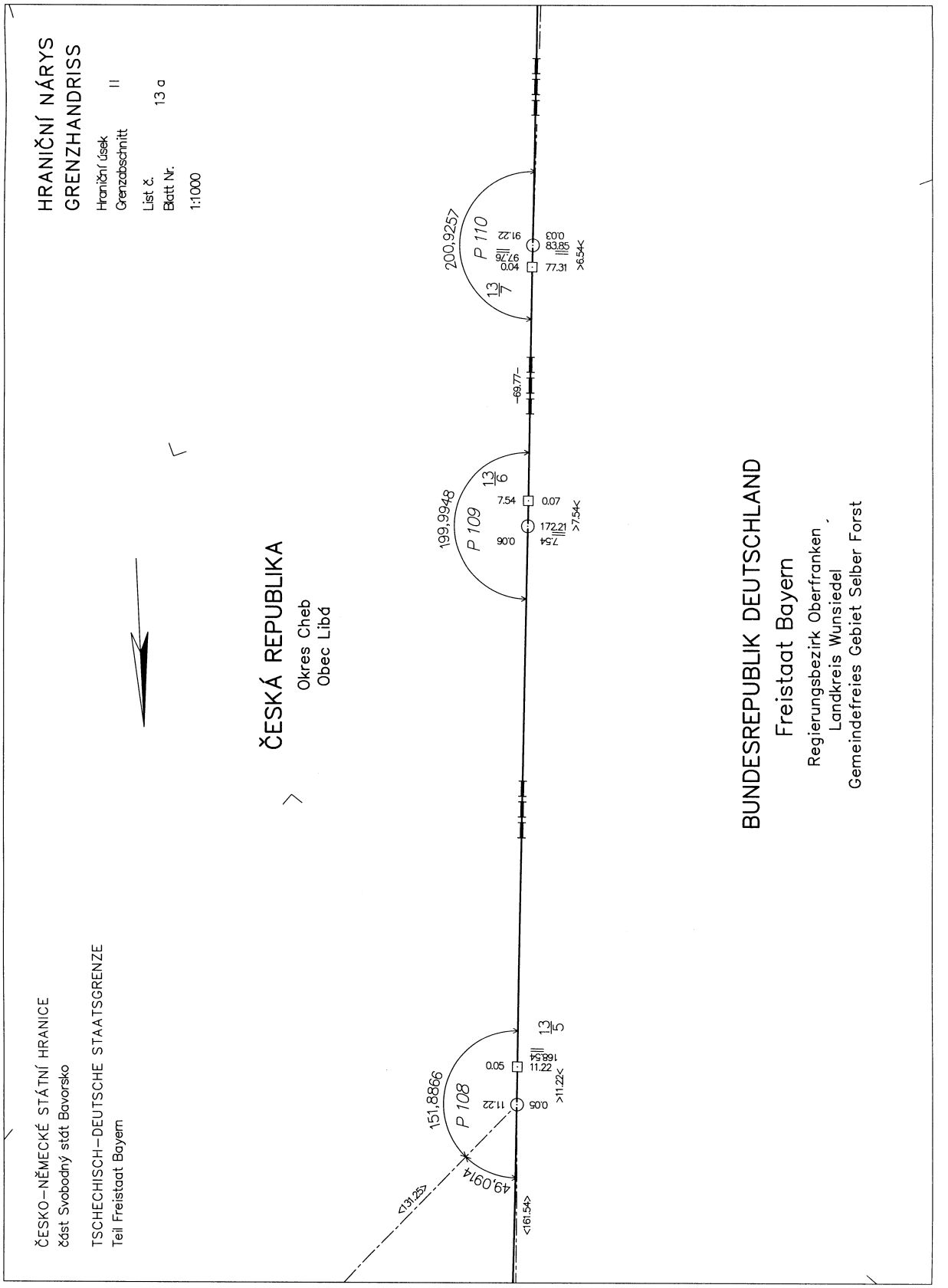
HRANIČNÍ NÁRYS
GRENZHANDRISS
Hraniční úsek
Grenzabschnitt II
List č.
Blatt Nr. 13 a
1:1000
ČESKÁ REPUBLIKA
Okres Cheb
Obec Libá
BUNDESREPUBLIK DEUTSCHLAND
Freistaat Bayern
Regierungsbezirk Oberfranken
Landkreis Wunsiedel
Gemeindefreies Gebiet Selber Forst
ČESKO-NĚMECKÉ STÁTNÍ HRANICE
část Svobodný stát Bavorsko
TSCHECHISCH-DEUTSCHE STAATSGRENZE
Teil Freistaat Bayern
200,9257
P 110
13/7
91.22
0.03
83.85
97.76
0.04
77.31
>6.54<
-69.77-
199,9948
P 109
13/6
7.54
0.07
172.21
7.54
0.06
>7.54<
151,8866
P 108
13/5
0.05
11.22
168.54
11.22
0.05
>11.22<
49,0914
<131.25>
<161.54>

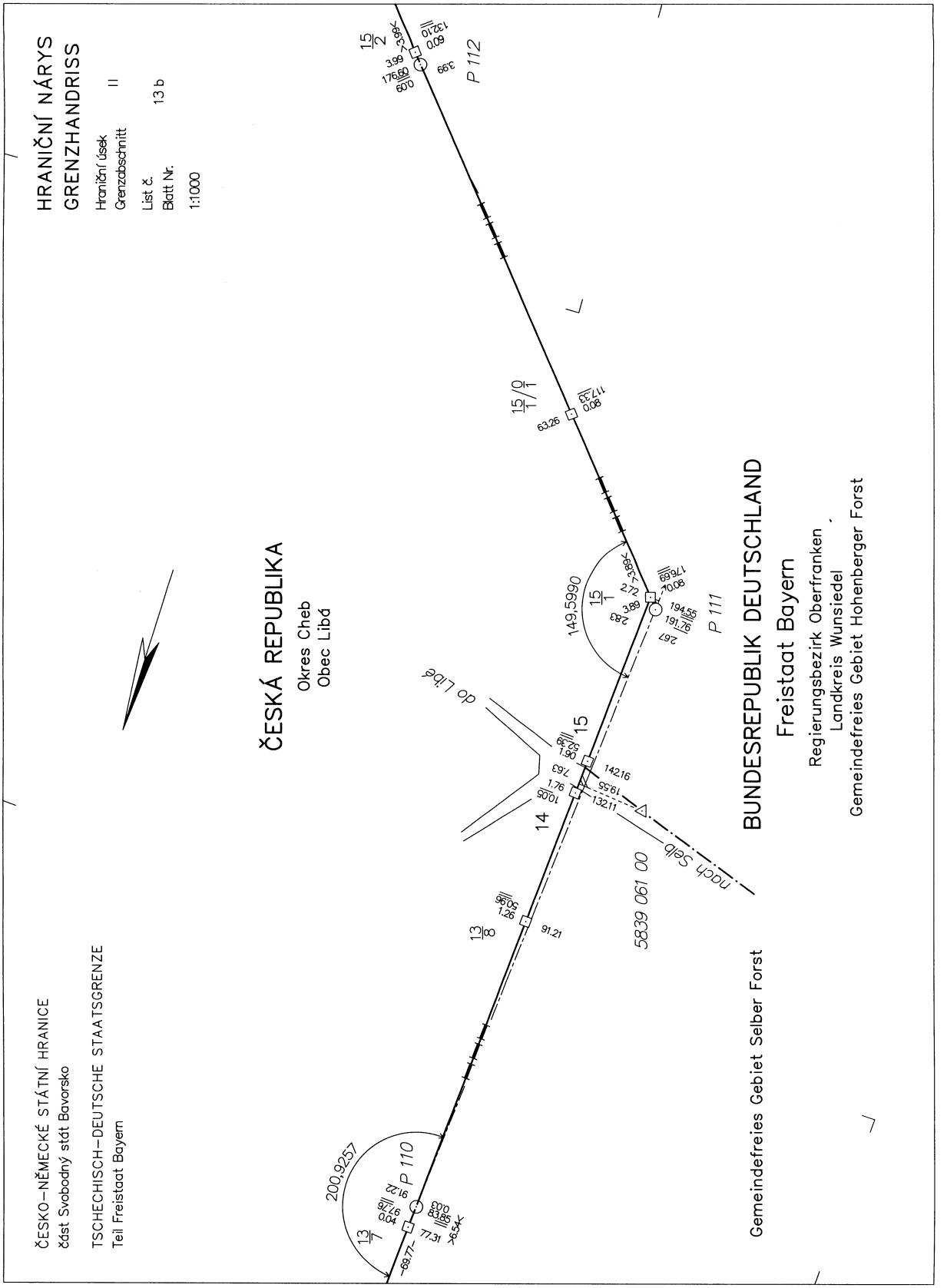
HRANIČNÍ NÁRYS
GRENZHANDRISS
Hraniční úsek
Grenzabschnitt II
List č.
Blatt Nr. 13 b
1:1000
ČESKO–NĚMECKÉ STÁTNÍ HRANICE
část Svobodný stát Bavorsko
TSCHECHISCH–DEUTSCHE STAATSGRENZE
Teil Freistaat Bayern
ČESKÁ REPUBLIKA
Okres Cheb
Obec Libá
BUNDESREPUBLIK DEUTSCHLAND
Freistaat Bayern
Regierungsbezirk Oberfranken
Landkreis Wunsiedel
Gemeindefreies Gebiet Hohenberger Forst
Gemeindefreies Gebiet Selber Forst
do Libé
nach Selb
5839 061 00
P 112
P 111
P 110
149,5990
200,9257

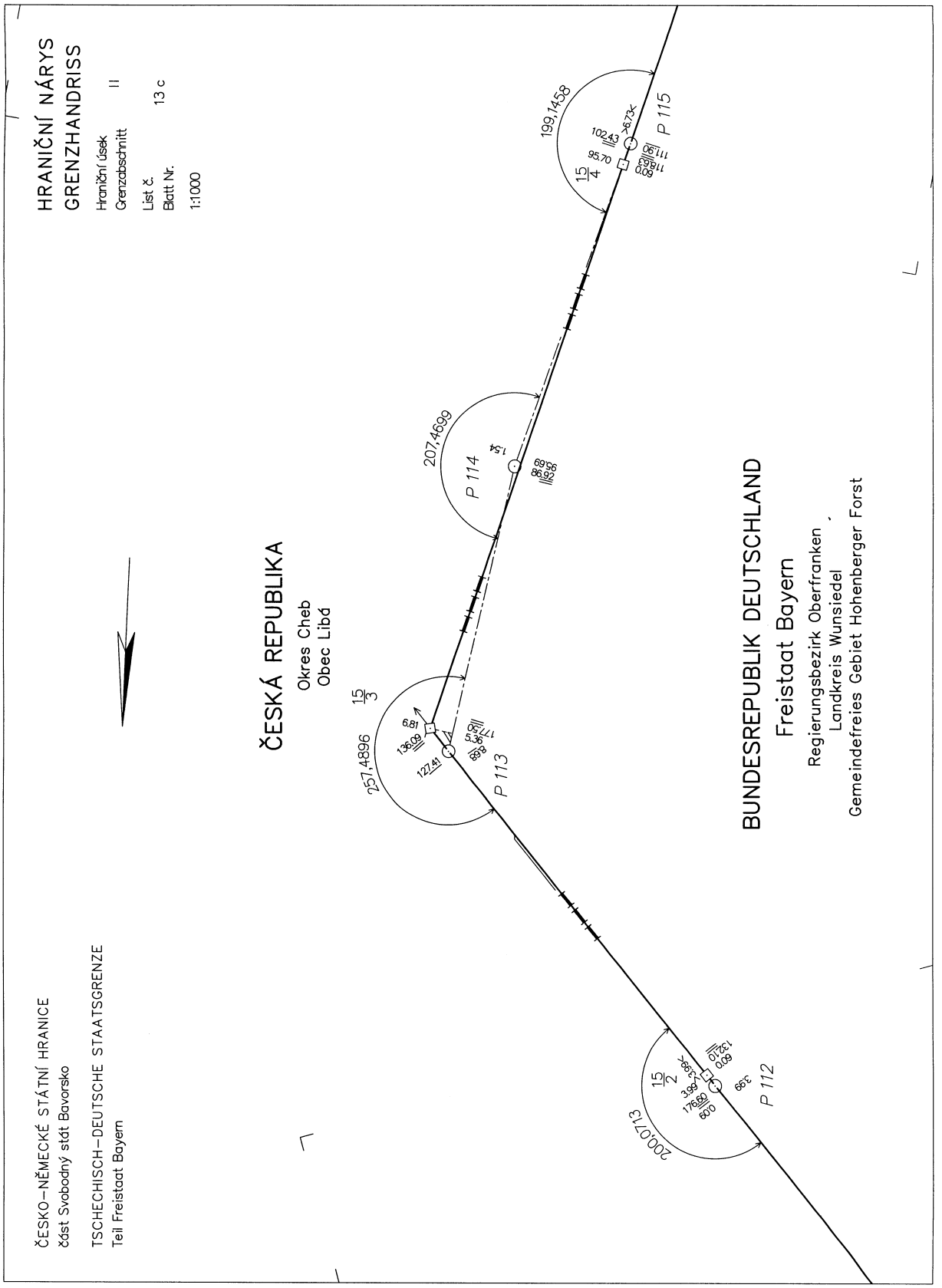
HRANIČNÍ NÁRYS
GRENZHANDRISS
Hraniční úsek
Grenzabschnitt II
List č.
Blatt Nr. 13 c
1:1000
ČESKÁ REPUBLIKA
Okres Cheb
Obec Libá
BUNDESREPUBLIK DEUTSCHLAND
Freistaat Bayern
Regierungsbezirk Oberfranken
Landkreis Wunsiedel
Gemeindefreies Gebiet Hohenberger Forst
ČESKO-NĚMECKÉ STÁTNÍ HRANICE
část Svobodný stát Bavorsko
TSCHECHISCH-DEUTSCHE STAATSGRENZE
Teil Freistaat Bayern
199,1458
P 115
207,4699
P 114
257,4896
P 113
200,0713
P 112

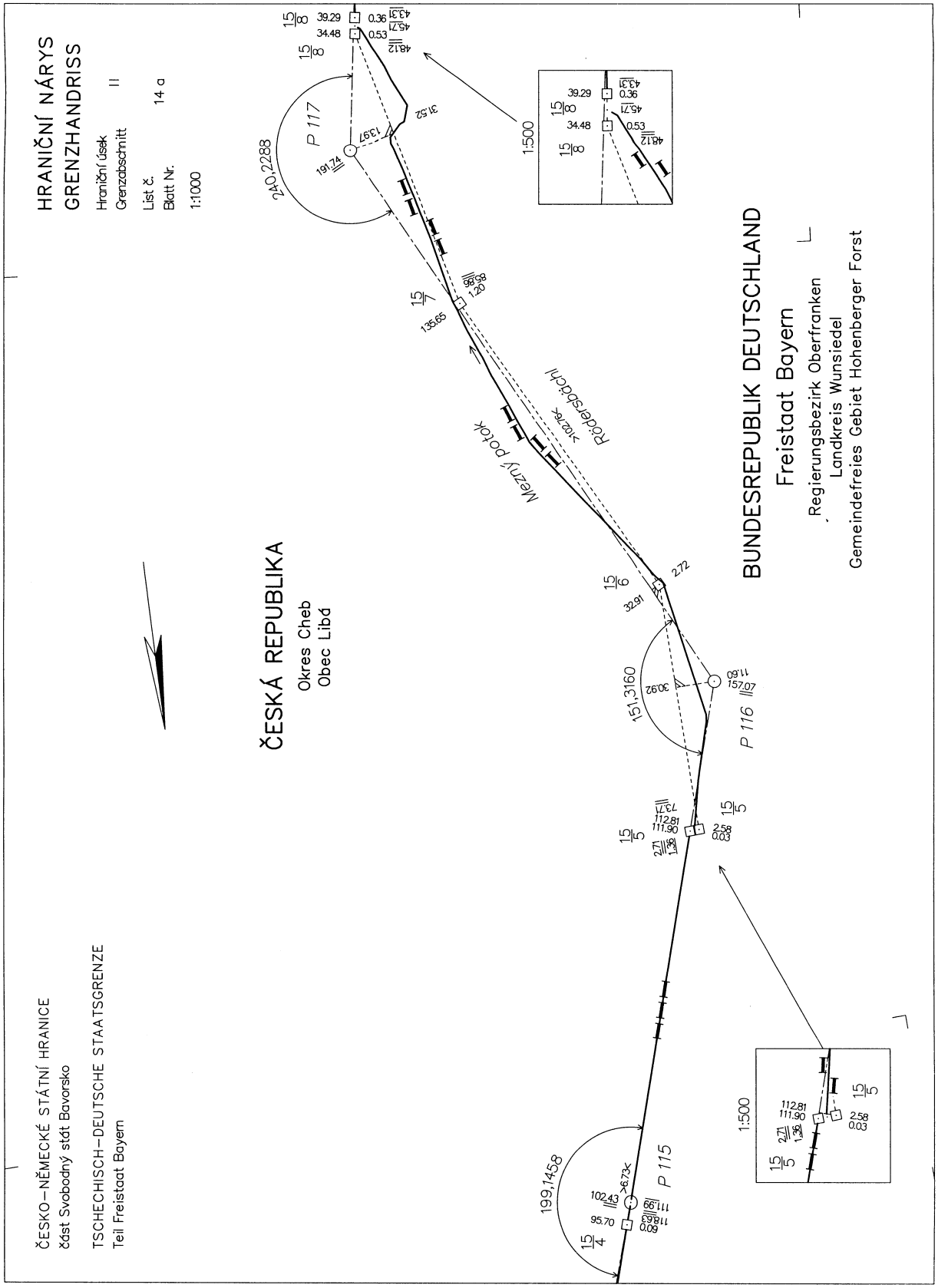
HRANIČNÍ NÁRYS
GRENZHANDRISS
Hraniční úsek
Grenzabschnitt II
List č. 14 a
Blatt Nr.
1:1000
ČESKO–NĚMECKÉ STÁTNÍ HRANICE
část Svobodný stát Bavorsko
TSCHECHISCH–DEUTSCHE STAATSGRENZE
Teil Freistaat Bayern
ČESKÁ REPUBLIKA
Okres Cheb
Obec Libá
BUNDESREPUBLIK DEUTSCHLAND
Freistaat Bayern
Regierungsbezirk Oberfranken
Landkreis Wunsiedel
Gemeindefreies Gebiet Hohenberger Forst
Mezný potok
Rodelsbächl
P 117
P 116
P 115
240,2288
151,3160
199,1458
1:500
1:500

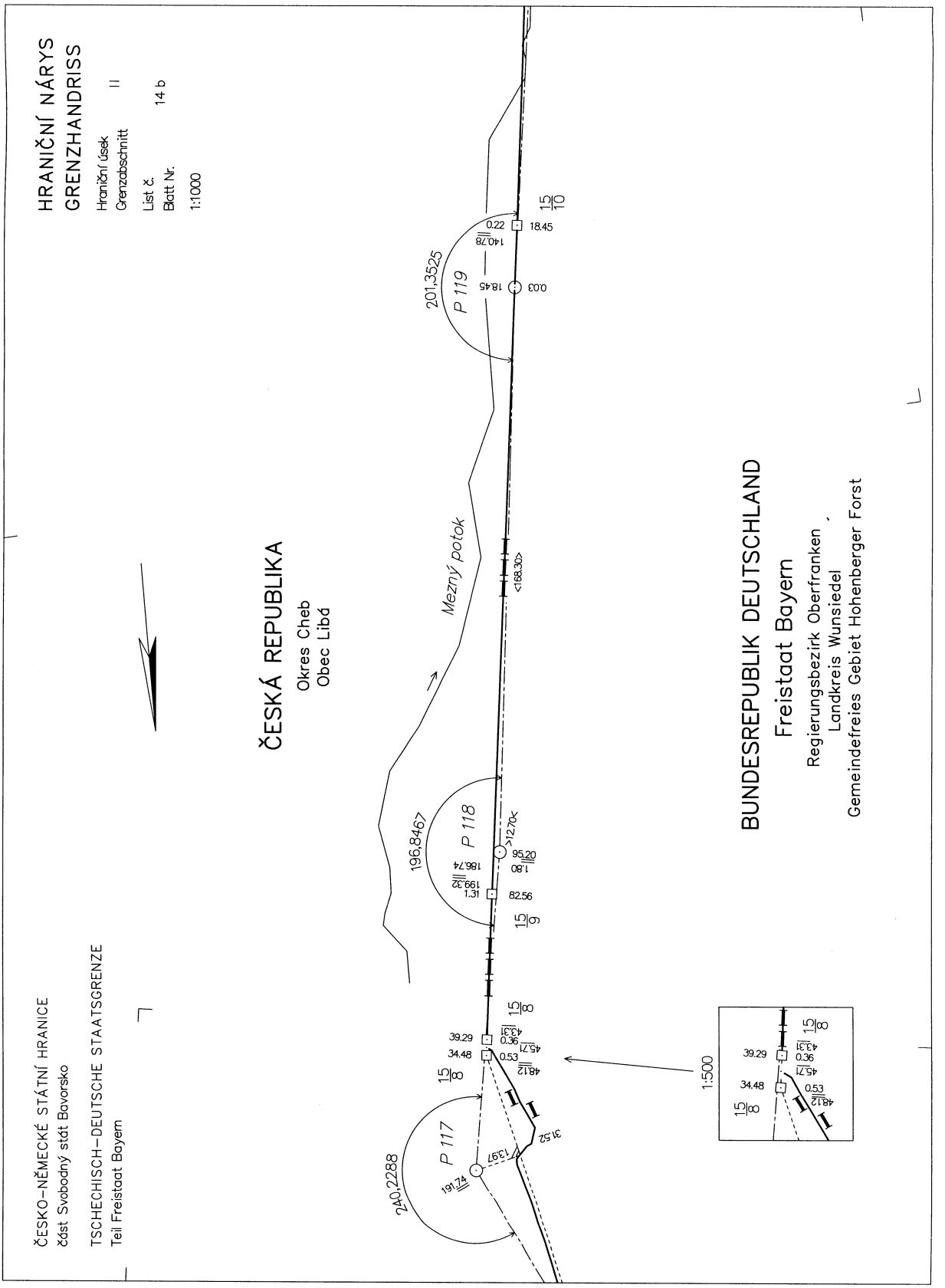
HRANIČNÍ NÁRYS
GRENZHANDRISS
Hraniční úsek
Grenzabschnitt II
List č.
Blatt Nr. 14 b
1:1000
ČESKO-NĚMECKÉ STÁTNÍ HRANICE
část Svobodný stát Bavorsko
TSCHECHISCH-DEUTSCHE STAATSGRENZE
Teil Freistaat Bayern
ČESKÁ REPUBLIKA
Okres Cheb
Obec Libá
Mezný potok
BUNDESREPUBLIK DEUTSCHLAND
Freistaat Bayern
Regierungsbezirk Oberfranken
Landkreis Wunsiedel
Gemeindefreies Gebiet Hohenberger Forst
P 117
P 118
P 119
240,2288
196,8467
201,3525
1:500

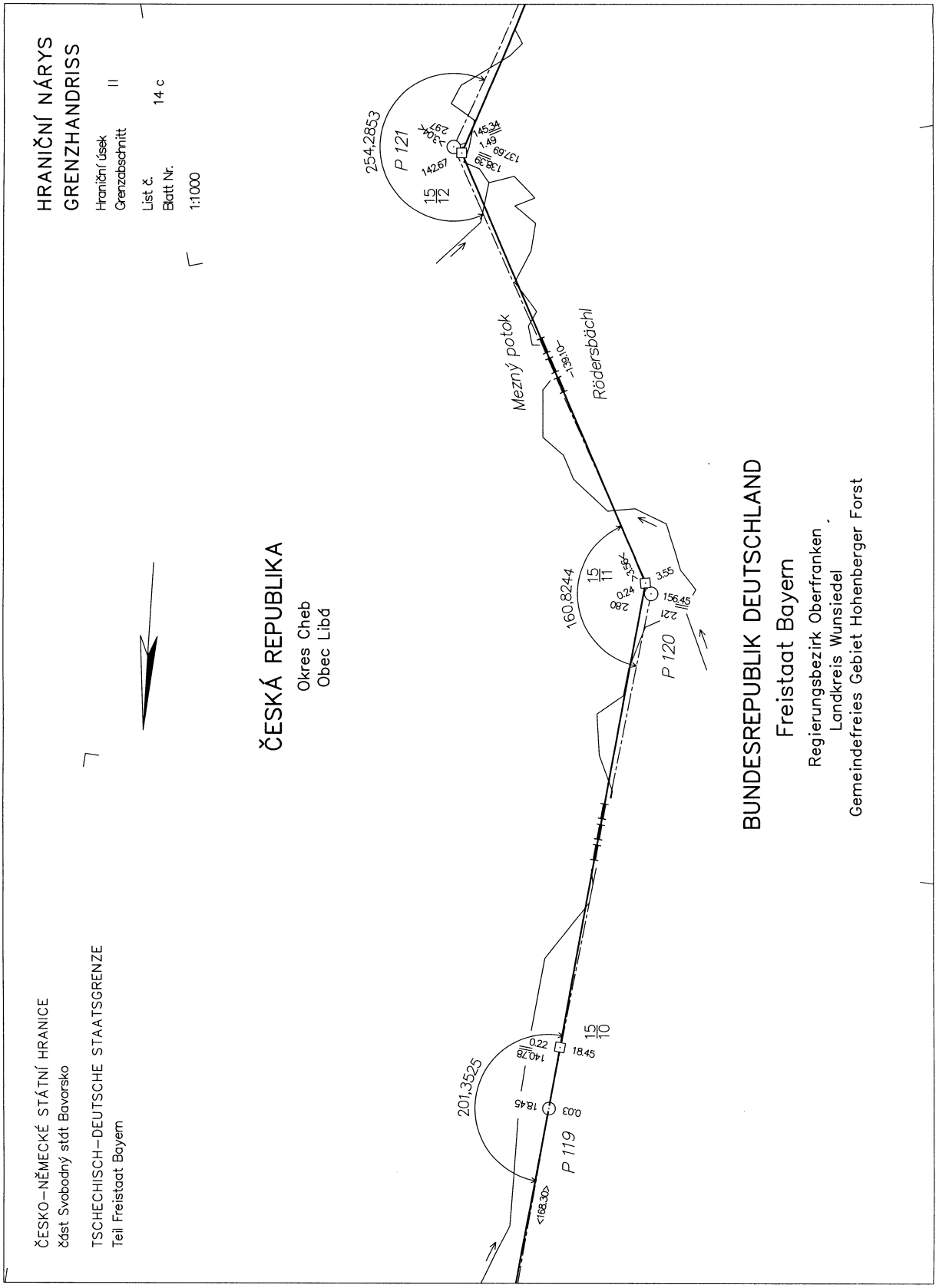
HRANIČNÍ NÁRYS
GRENZHANDRISS
Hraniční úsek
Grenzabschnitt II
List č.
Blatt Nr. 14 c
1:1000
ČESKO–NĚMECKÉ STÁTNÍ HRANICE
část Svobodný stát Bavorsko
TSCHECHISCH–DEUTSCHE STAATSGRENZE
Teil Freistaat Bayern
ČESKÁ REPUBLIKA
Okres Cheb
Obec Libá
BUNDESREPUBLIK DEUTSCHLAND
Freistaat Bayern
Regierungsbezirk Oberfranken
Landkreis Wunsiedel
Gemeindefreies Gebiet Hohenberger Forst
Mezný potok
Rödersbächl
254,2853
P 121
15/12
142.67
145.34
1.49
137.69
138.39
160,8244
15/11
3.55
156.45
2.21
P 120
201,3525
15/10
18.45
0.03
P 119
<168.30>

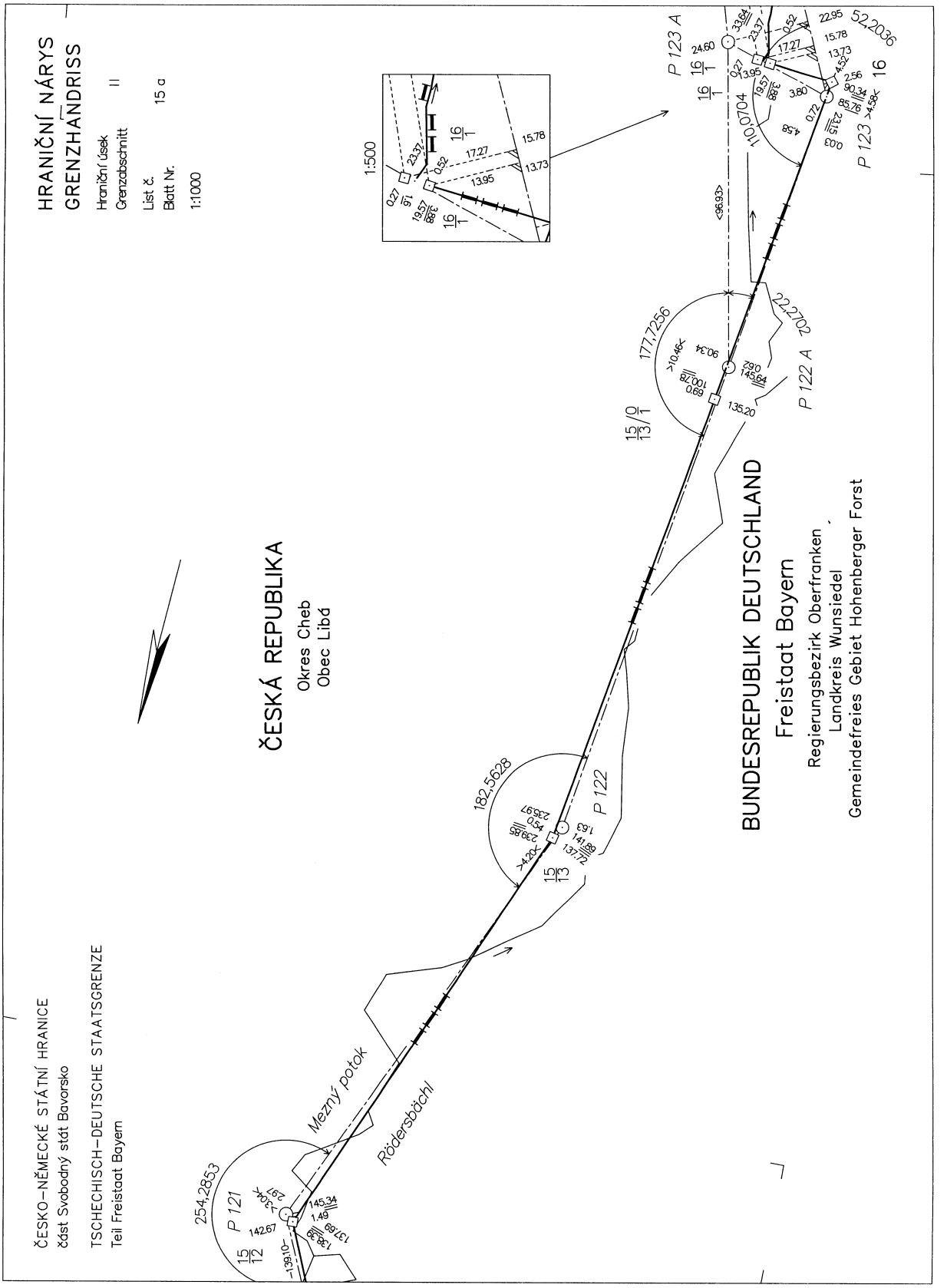
HRANIČNÍ NÁRYS
GRENZHANDRISS
Hraniční úsek
Grenzabschnitt II
List č. 15 a
Blatt Nr.
1:1000
ČESKÁ REPUBLIKA
Okres Cheb
Obec Libá
BUNDESREPUBLIK DEUTSCHLAND
Freistaat Bayern
Regierungsbezirk Oberfranken
Landkreis Wunsiedel
Gemeindefreies Gebiet Hohenberger Forst
ČESKO–NĚMECKÉ STÁTNÍ HRANICE
částSvobodný stát Bavorsko
TSCHECHISCH–DEUTSCHE STAATSGRENZE
Teil Freistaat Bayern
Mezný potok
Rödersbächl
P 121
P 122
P 122 A
P 123
P 123 A
254,2853
182,5628
177,7256
110,0704
52,2036
1:500

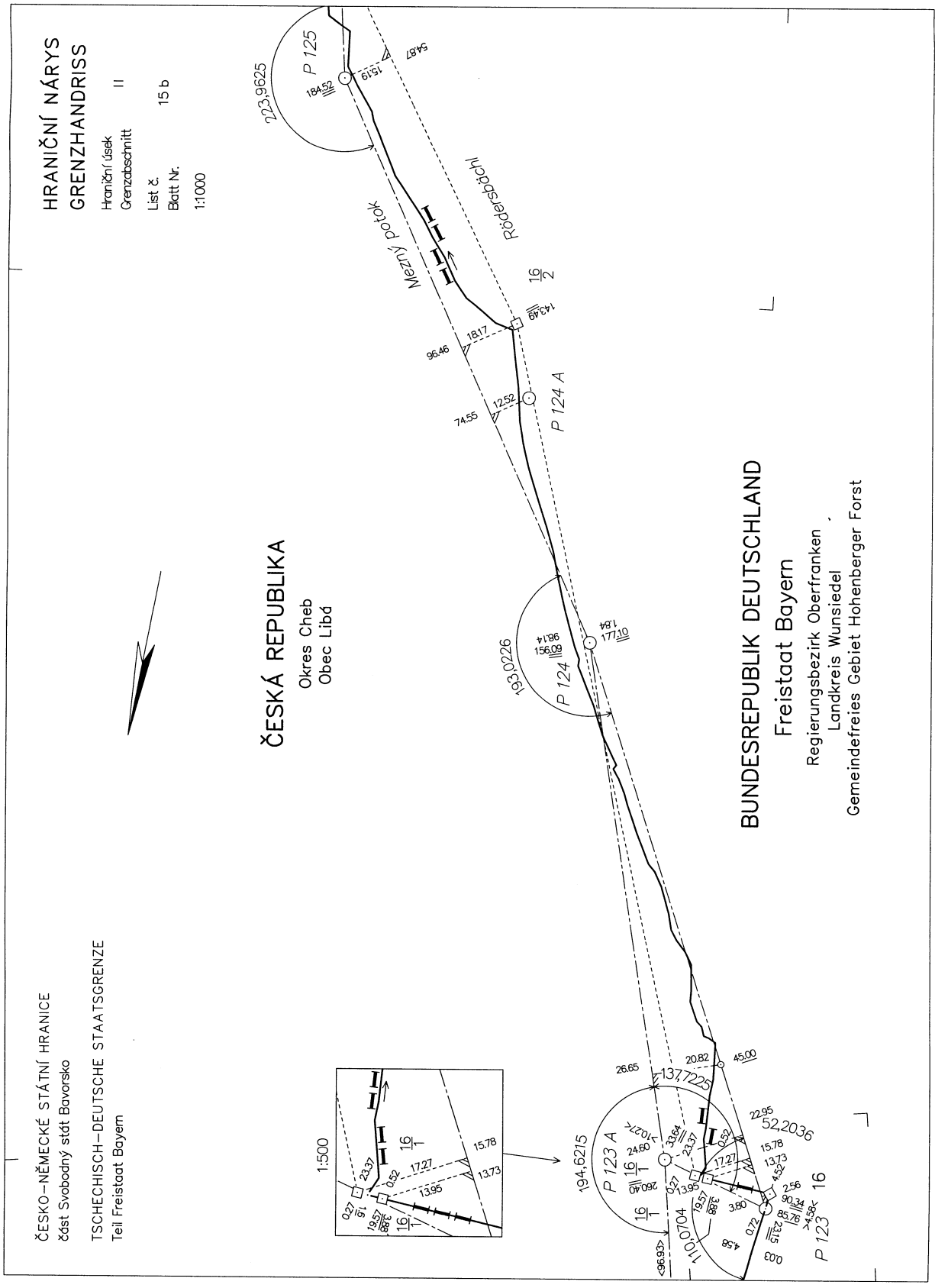
HRANIČNÍ NÁRYS
GRENZHANDRISS
Hraniční úsek
Grenzabschnitt II
List č. 15 b
Blatt Nr.
1:1000
ČESKO–NĚMECKÉ STÁTNÍ HRANICE
část Svobodný stát Bavorsko
TSCHECHISCH–DEUTSCHE STAATSGRENZE
Teil Freistaat Bayern
ČESKÁ REPUBLIKA
Okres Cheb
Obec Libá
BUNDESREPUBLIK DEUTSCHLAND
Freistaat Bayern
Regierungsbezirk Oberfranken
Landkreis Wunsiedel
Gemeindefreies Gebiet Hohenberger Forst
Mezný potok
Röbersbach
P 125
P 124 A
P 124
P 123 A
P 123
223,9625
193,0226
194,6215
110,0704
137,7225
52,2036
1:500

ČESKO–NĚMECKÉ STÁTNÍ HRANICE
část Svobodný stát Bavorsko

TSCHECHISCH–DEUTSCHE STAATSGRENZE
Teil Freistaat Bayern

HRANIČNÍ NÁRYS
GRENZHANDRISS

Hraniční úsek / Grenzabschnitt: II

List č. / Blatt Nr.: 15 c

1:1000

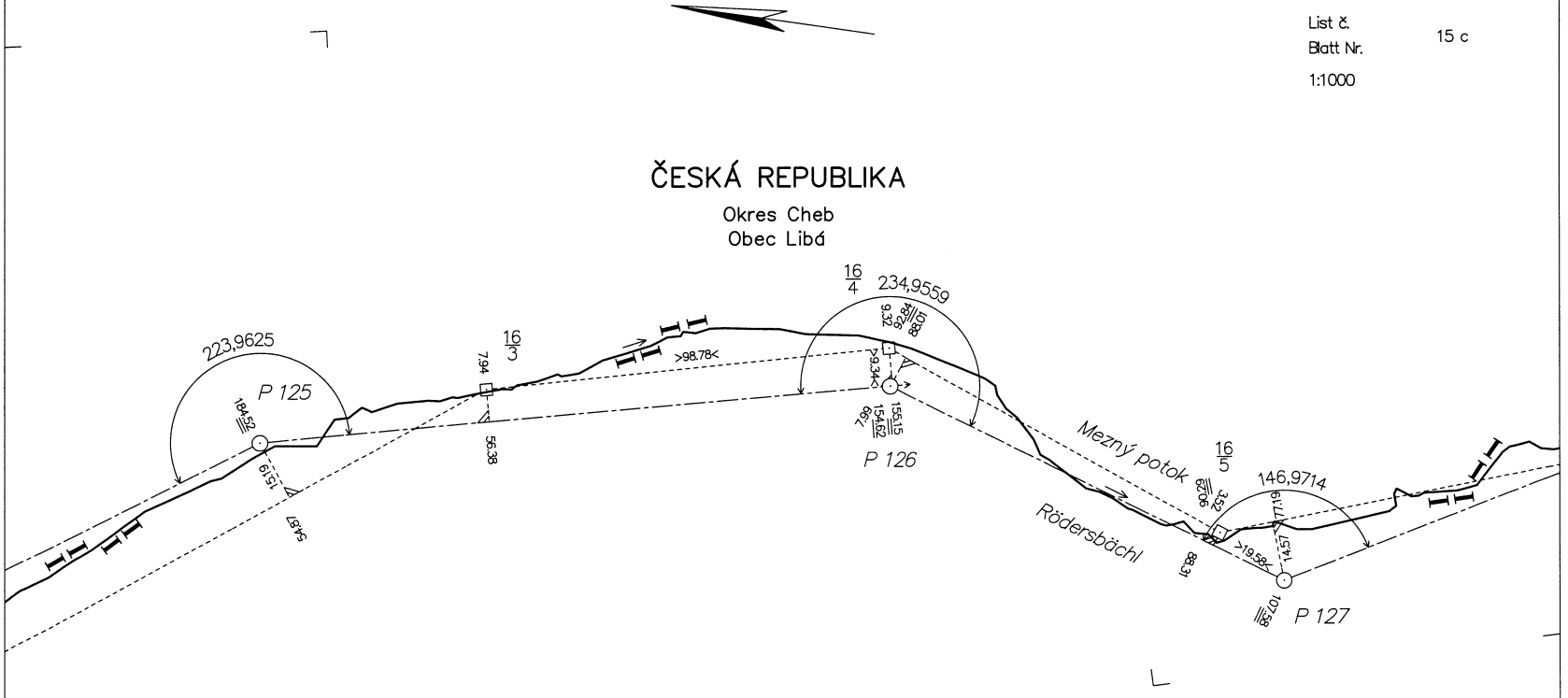

BUNDESREPUBLIK DEUTSCHLAND
Freistaat Bayern

Regierungsbezirk Oberfranken
Landkreis Wunsiedel
Gemeindefreies Gebiet Hohenberger Forst

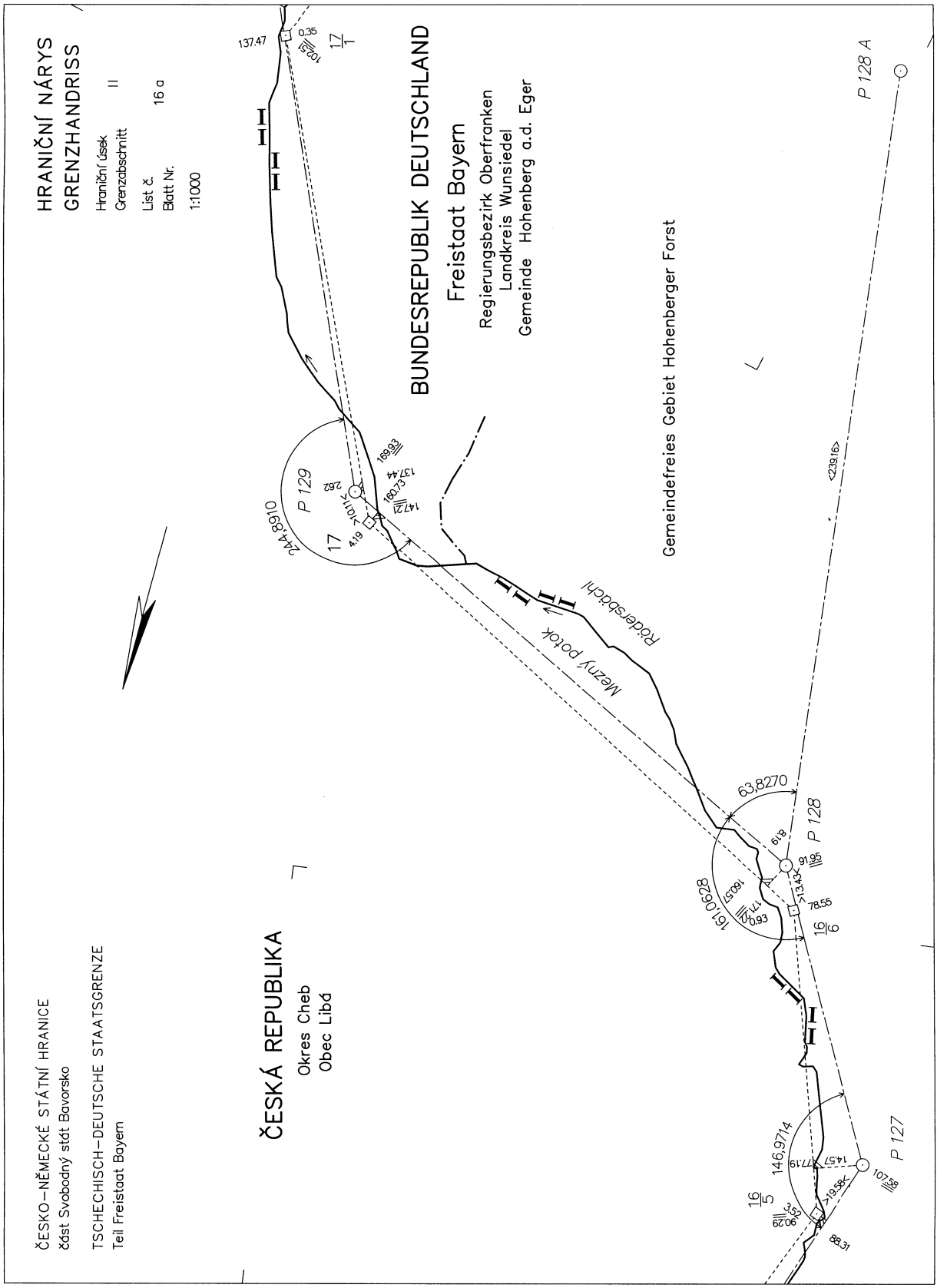
HRANIČNÍ NÁRYS
GRENZHANDRISS
Hraniční úsek
Grenzabschnitt II
List č.
Blatt Nr. 16 a
1:1000
ČESKO–NĚMECKÉ STÁTNÍ HRANICE
část Svobodný stát Bavorsko
TSCHECHISCH–DEUTSCHE STAATSGRENZE
Teil Freistaat Bayern
ČESKÁ REPUBLIKA
Okres Cheb
Obec Libá
BUNDESREPUBLIK DEUTSCHLAND
Freistaat Bayern
Regierungsbezirk Oberfranken
Landkreis Wunsiedel
Gemeinde Hohenberg a.d. Eger
Gemeindefreies Gebiet Hohenberger Forst
Mezný potok
Rödersbächl
P 128 A
P 129
P 128
P 127
244,8910
63,8270
161,0628
146,9714
137.47
0.35
169.93
137.44
160.73
147.21
262
4.19
91.95
78.55
107.58
88.31
<239.16>

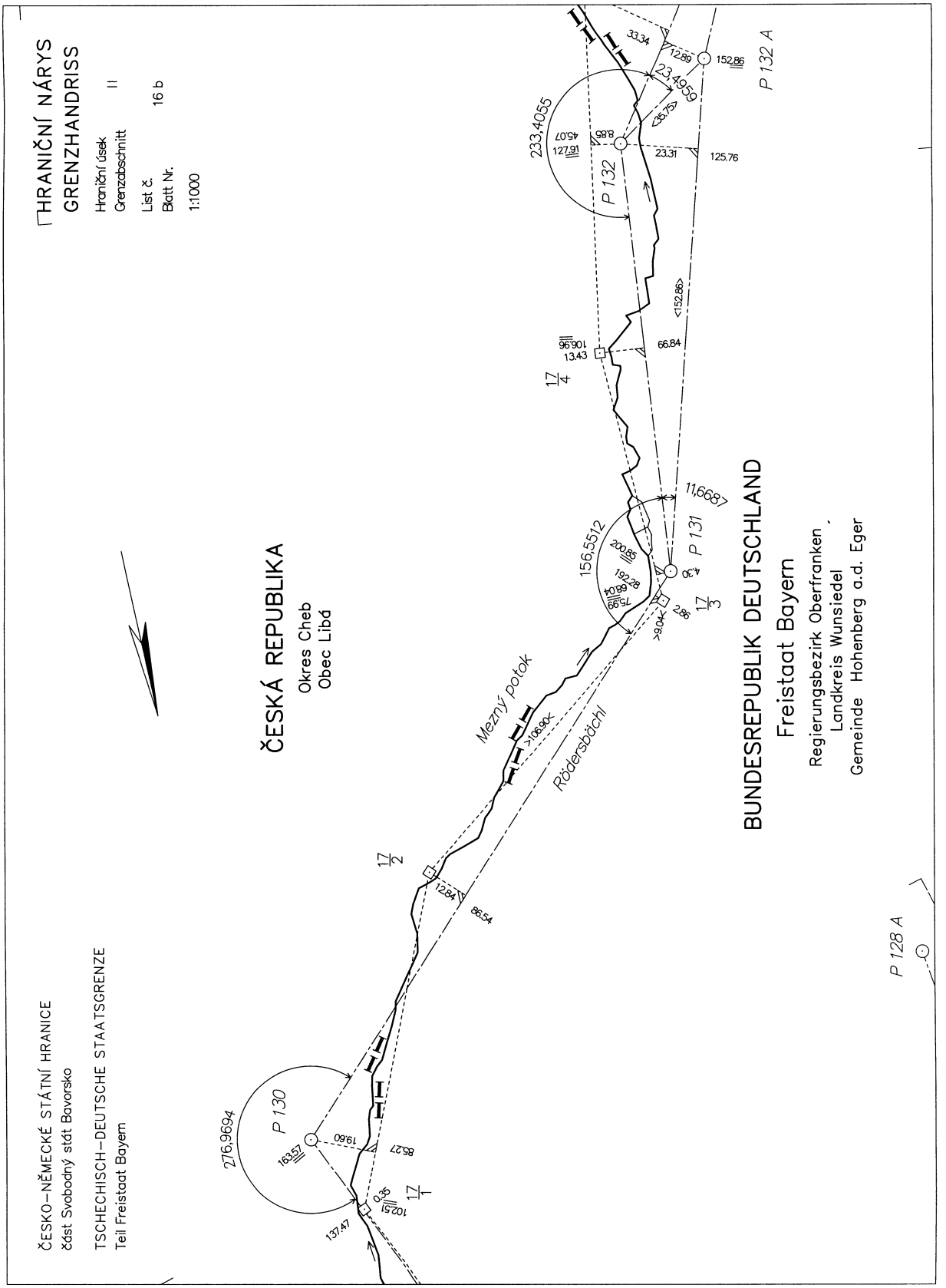
HRANIČNÍ NÁRYS
GRENZHANDRISS
Hraniční úsek
Grenzabschnitt II
List č. 16 b
Blatt Nr.
1:1000
ČESKÁ REPUBLIKA
Okres Cheb
Obec Libá
BUNDESREPUBLIK DEUTSCHLAND
Freistaat Bayern
Regierungsbezirk Oberfranken
Landkreis Wunsiedel
Gemeinde Hohenberg a.d. Eger
ČESKO-NĚMECKÉ STÁTNÍ HRANICE
část Svobodný stát Bavorsko
TSCHECHISCH-DEUTSCHE STAATSGRENZE
Teil Freistaat Bayern
Mezný potok
Rödersbächl
P 128 A
P 130
P 131
P 132
P 132 A
276,9694
156,5512
233,4055
11,6687
17/1
17/2
17/3
17/4

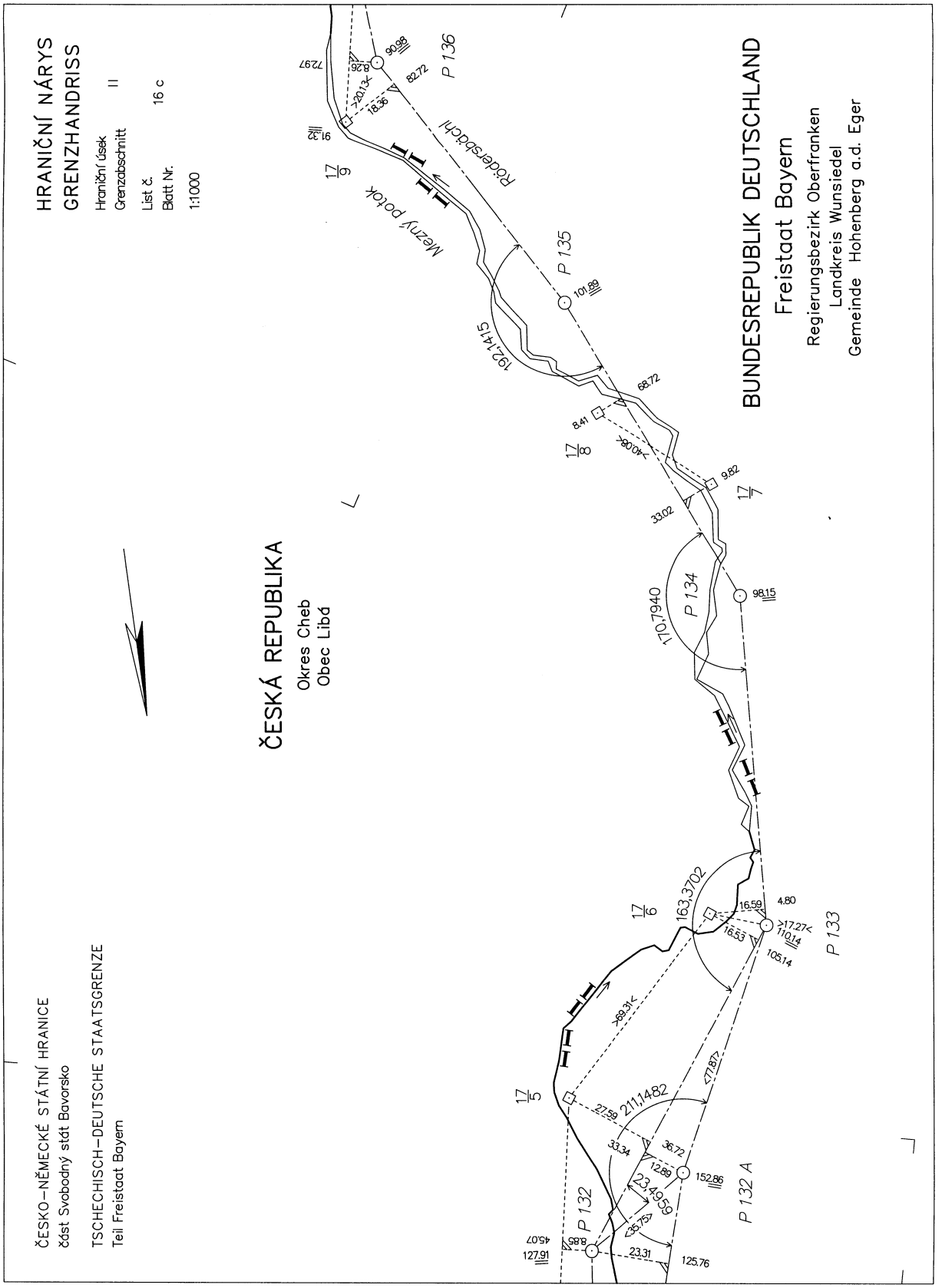
HRANIČNÍ NÁRYS
GRENZHANDRISS
Hraniční úsek
Grenzabschnitt II
List č.
Blatt Nr. 16 c
1:1000
ČESKÁ REPUBLIKA
Okres Cheb
Obec Libá
BUNDESREPUBLIK DEUTSCHLAND
Freistaat Bayern
Regierungsbezirk Oberfranken
Landkreis Wunsiedel
Gemeinde Hohenberg a.d. Eger
ČESKO-NĚMECKÉ STÁTNÍ HRANICE
část Svobodný stát Bavorsko
TSCHECHISCH-DEUTSCHE STAATSGRENZE
Teil Freistaat Bayern
Mezný potok
Rödersbächl
P 136
P 135
P 134
P 133
P 132
P 132 A
192,1415
170,7940
163,3702
211,1482
23,4959
72,97
91,32
90,98
82,72
18,36
101,89
68,72
8,41
9,82
33,02
98,15
16,59
4,80
16,53
110,14
105,14
27,59
33,34
36,72
12,89
152,86
23,31
125,76
127,91
45,07

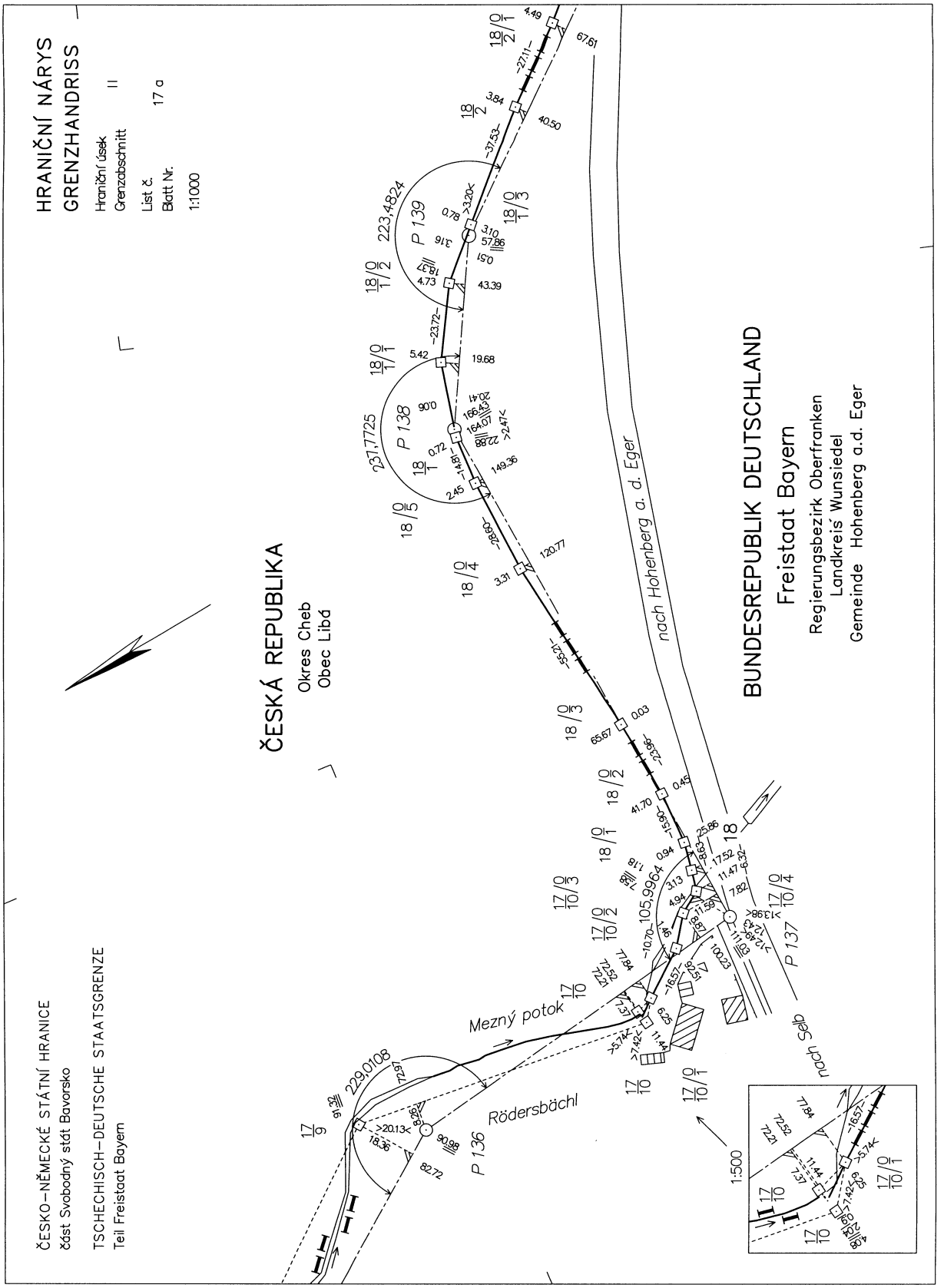
HRANIČNÍ NÁRYS
GRENZHANDRISS
Hraniční úsek
Grenzabschnitt
II
List č.
Blatt Nr.
17 a
1:1000
ČESKÁ REPUBLIKA
Okres Cheb
Obec Libá
BUNDESREPUBLIK DEUTSCHLAND
Freistaat Bayern
Regierungsbezirk Oberfranken
Landkreis Wunsiedel
Gemeinde Hohenberg a.d. Eger
ČESKO–NĚMECKÉ STÁTNÍ HRANICE
část Svobodný stát Bavorsko
TSCHECHISCH–DEUTSCHE STAATSGRENZE
Teil Freistaat Bayern
nach Hohenberg a. d. Eger
nach Selb
Mezný potok
Rödersbächl
P 139
P 138
P 137
P 136
223,4824
237,7725
229,0108
105,9964
1:500

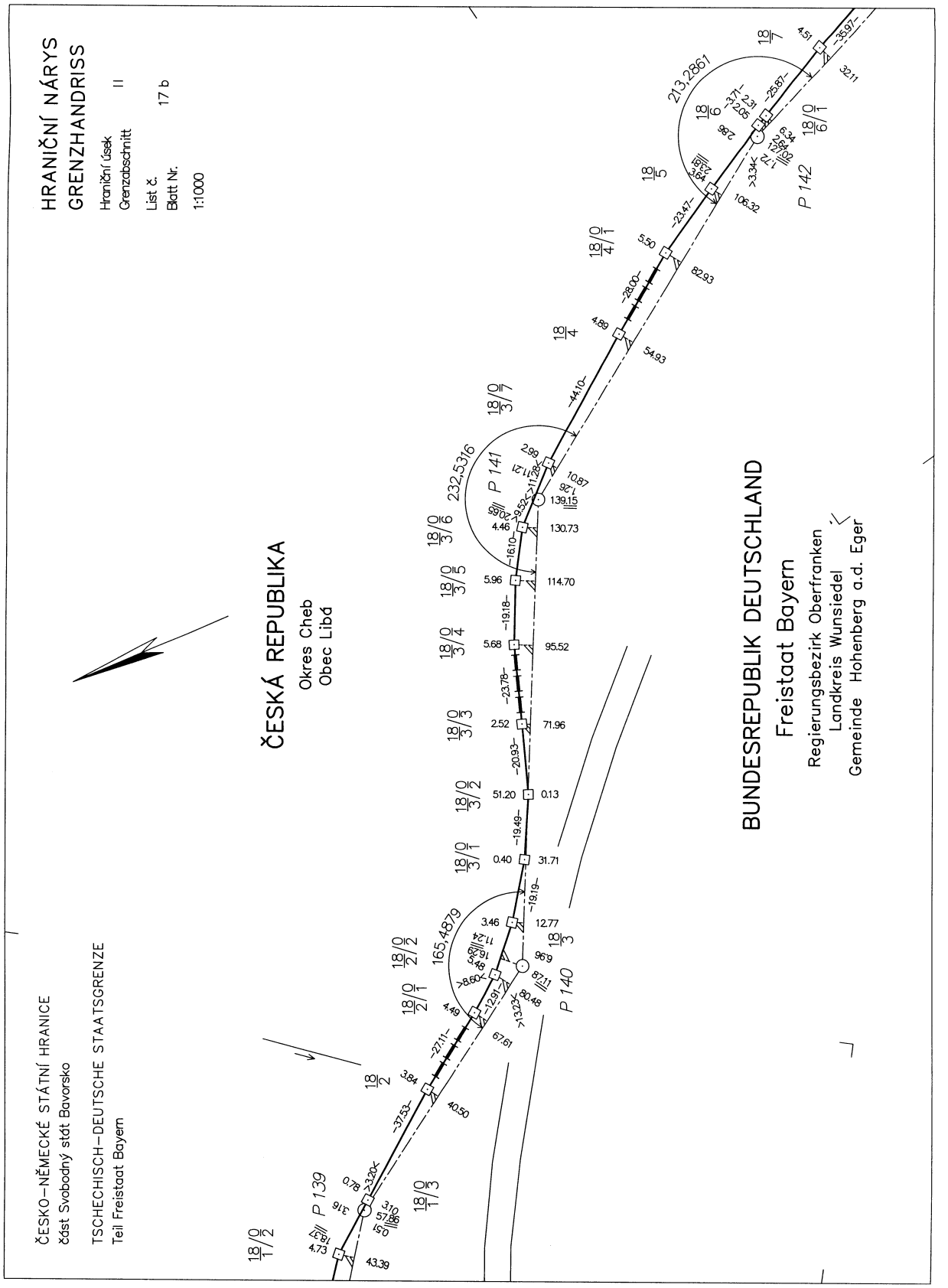
HRANIČNÍ NÁRYS
GRENZHANDRISS
Hraniční úsek
Grenzabschnitt II
List č. 17 b
Blatt Nr.
1:1000
ČESKO–NĚMECKÉ STÁTNÍ HRANICE
část Svobodný stát Bavorsko
TSCHECHISCH–DEUTSCHE STAATSGRENZE
Teil Freistaat Bayern
ČESKÁ REPUBLIKA
Okres Cheb
Obec Libá
BUNDESREPUBLIK DEUTSCHLAND
Freistaat Bayern
Regierungsbezirk Oberfranken
Landkreis Wunsiedel
Gemeinde Hohenberg a.d. Eger
P 139
P 140
P 141
P 142
165.4879
232.5316
213.2861

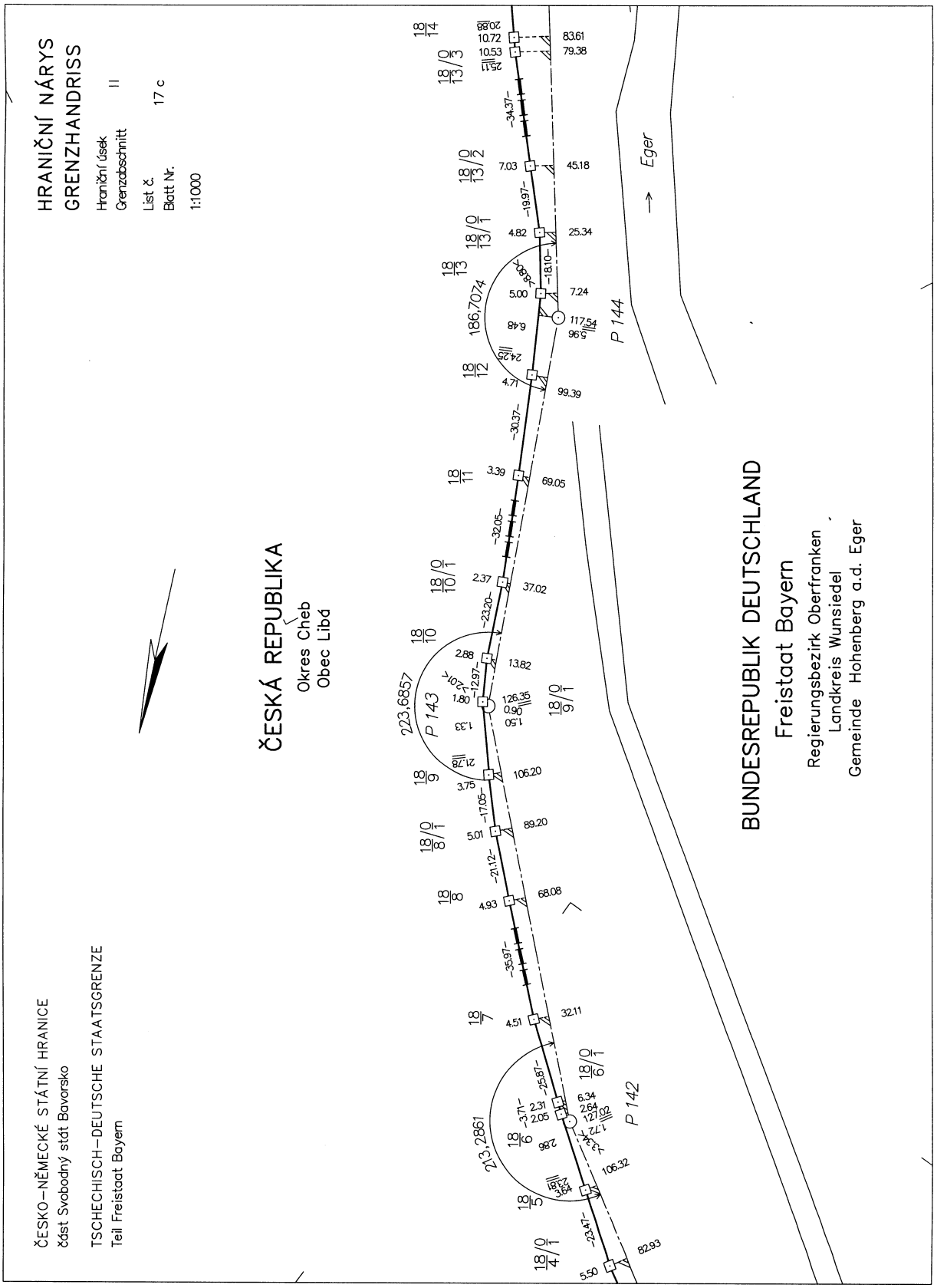
HRANIČNÍ NÁRYS
GRENZHANDRISS
Hraniční úsek
Grenzabschnitt II
List č.
Blatt Nr. 17 c
1:1000
ČESKÁ REPUBLIKA
Okres Cheb
Obec Libá
BUNDESREPUBLIK DEUTSCHLAND
Freistaat Bayern
Regierungsbezirk Oberfranken
Landkreis Wunsiedel
Gemeinde Hohenberg a.d. Eger
ČESKO-NĚMECKÉ STÁTNÍ HRANICE
část Svobodný stát Bavorsko
TSCHECHISCH-DEUTSCHE STAATSGRENZE
Teil Freistaat Bayern
Eger
P 144
P 143
P 142
186,7074
223,6857
213,2861

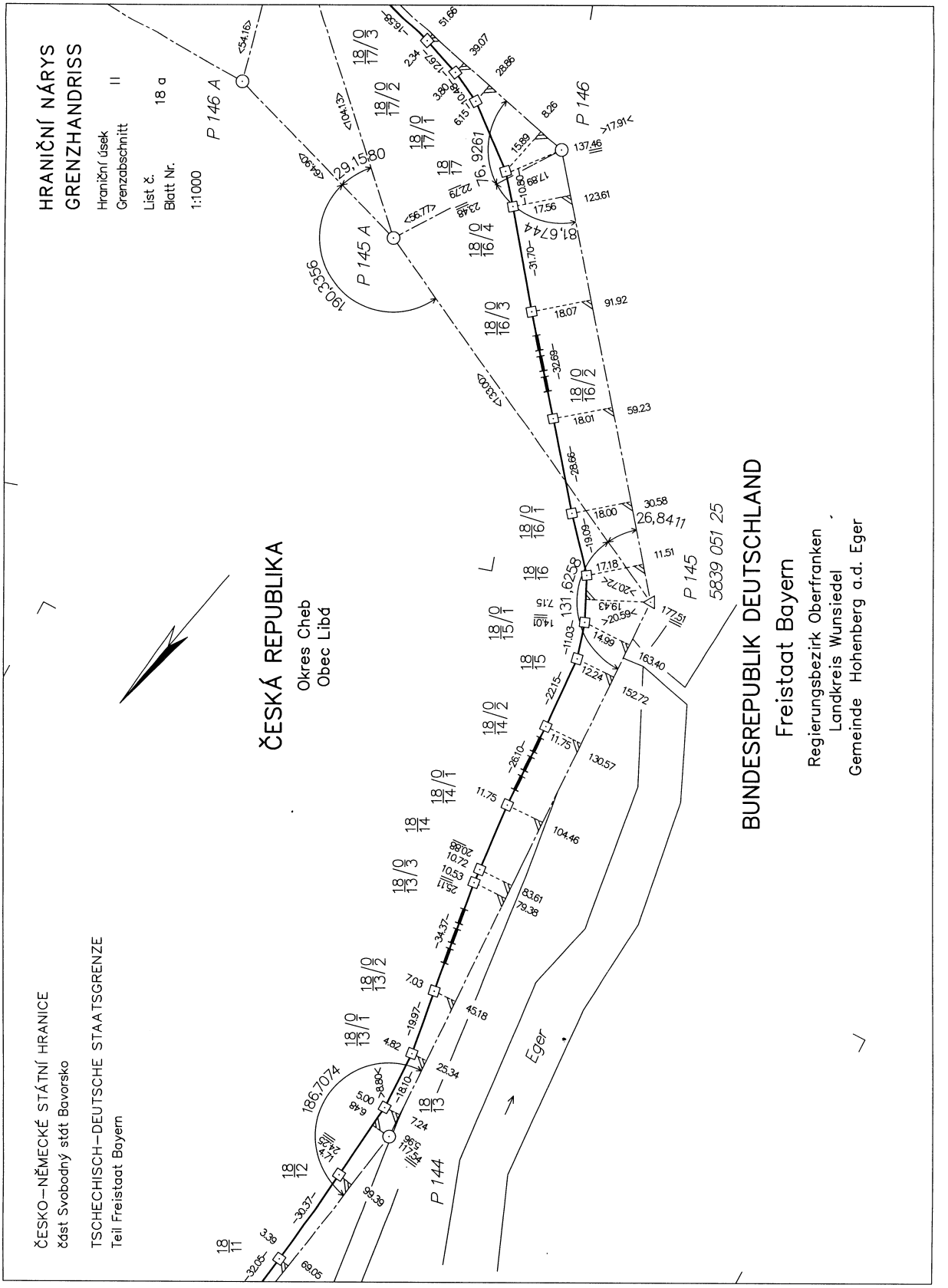
HRANIČNÍ NÁRYS
GRENZHANDRISS
Hraniční úsek
Grenzabschnitt II
List č. 18 a
Blatt Nr.
1:1000
ČESKÁ REPUBLIKA
Okres Cheb
Obec Libá
BUNDESREPUBLIK DEUTSCHLAND
Freistaat Bayern
Regierungsbezirk Oberfranken
Landkreis Wunsiedel
Gemeinde Hohenberg a.d. Eger
ČESKO–NĚMECKÉ STÁTNÍ HRANICE
část Svobodný stát Bavorsko
TSCHECHISCH–DEUTSCHE STAATSGRENZE
Teil Freistaat Bayern
P 146 A
P 145 A
P 146
P 145
P 144
5839 051 25
Eger

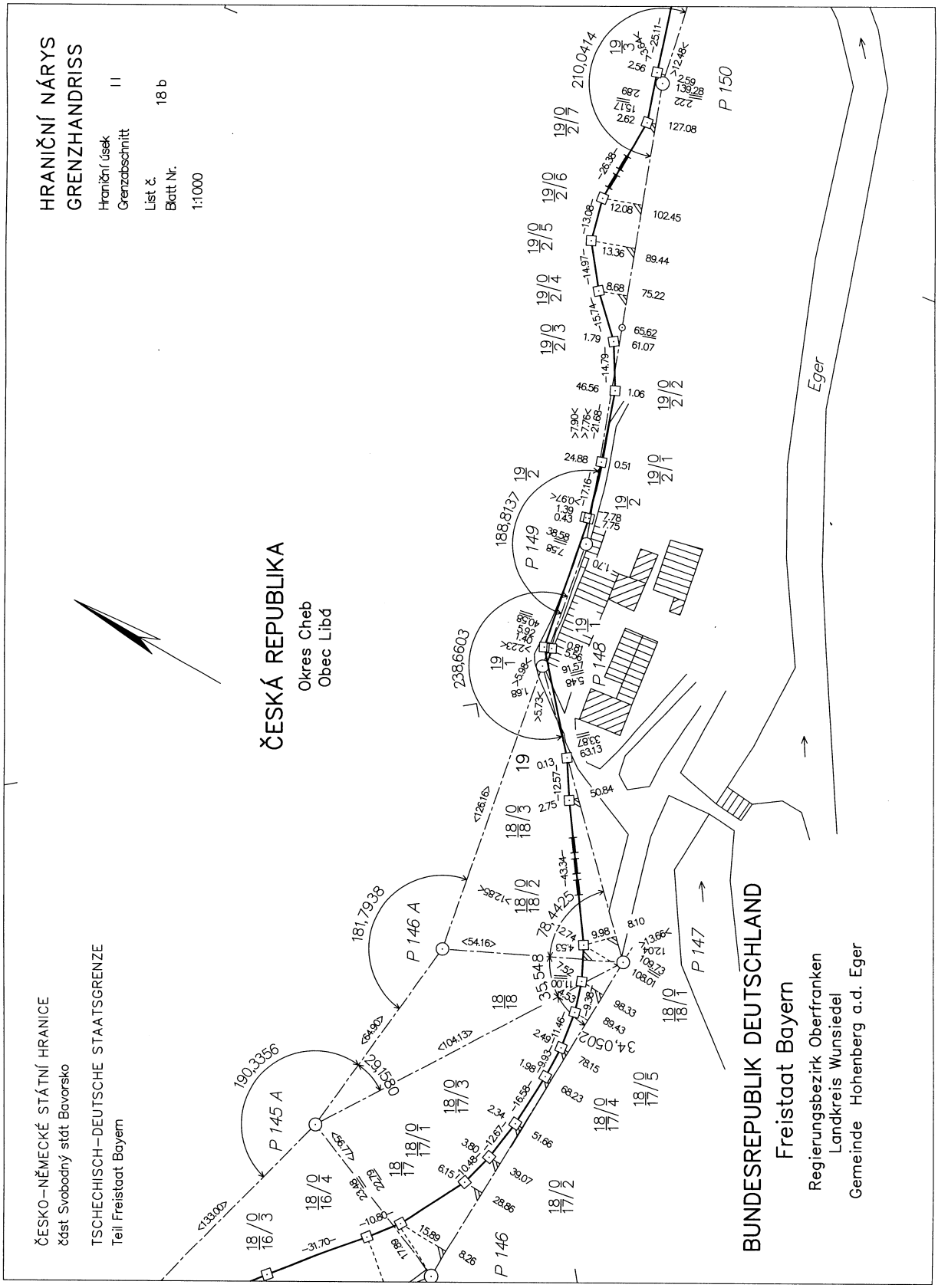
HRANIČNÍ NÁRYS
GRENZHANDRISS
Hraniční úsek
Grenzabschnitt II
List č. 18 b
Blatt Nr.
1:1000
ČESKÁ REPUBLIKA
Okres Cheb
Obec Libá
ČESKO–NĚMECKÉ STÁTNÍ HRANICE
část Svobodný stát Bavorsko
TSCHECHISCH–DEUTSCHE STAATSGRENZE
Teil Freistaat Bayern
BUNDESREPUBLIK DEUTSCHLAND
Freistaat Bayern
Regierungsbezirk Oberfranken
Landkreis Wunsiedel
Gemeinde Hohenberg a.d. Eger
P 145 A
P 146
P 146 A
P 147
P 148
P 149
P 150
Eger

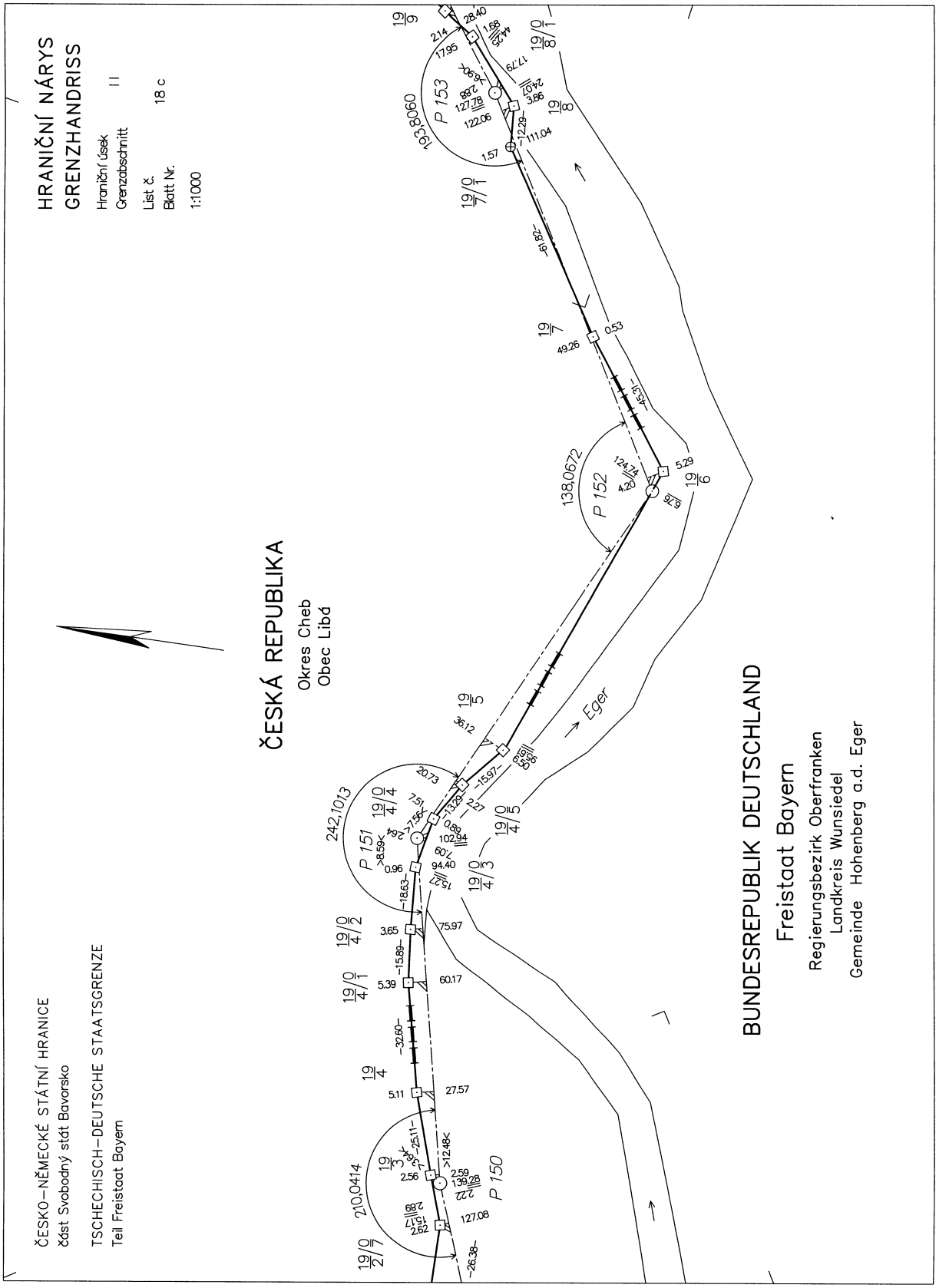
ČESKO–NĚMECKÉ STÁTNÍ HRANICE
část Svobodný stát Bavorsko
TSCHECHISCH–DEUTSCHE STAATSGRENZE
Teil Freistaat Bayern
HRANIČNÍ NÁRYS
GRENZHANDRISS
Hraniční úsek
Grenzabschnitt II
List č. 18 c
Blatt Nr.
1:1000
ČESKÁ REPUBLIKA
Okres Cheb
Obec Libá
BUNDESREPUBLIK DEUTSCHLAND
Freistaat Bayern
Regierungsbezirk Oberfranken
Landkreis Wunsiedel
Gemeinde Hohenberg a.d. Eger
Eger
P 150
P 151
P 152
P 153
210,0414
242,1013
138,0672
163,8060

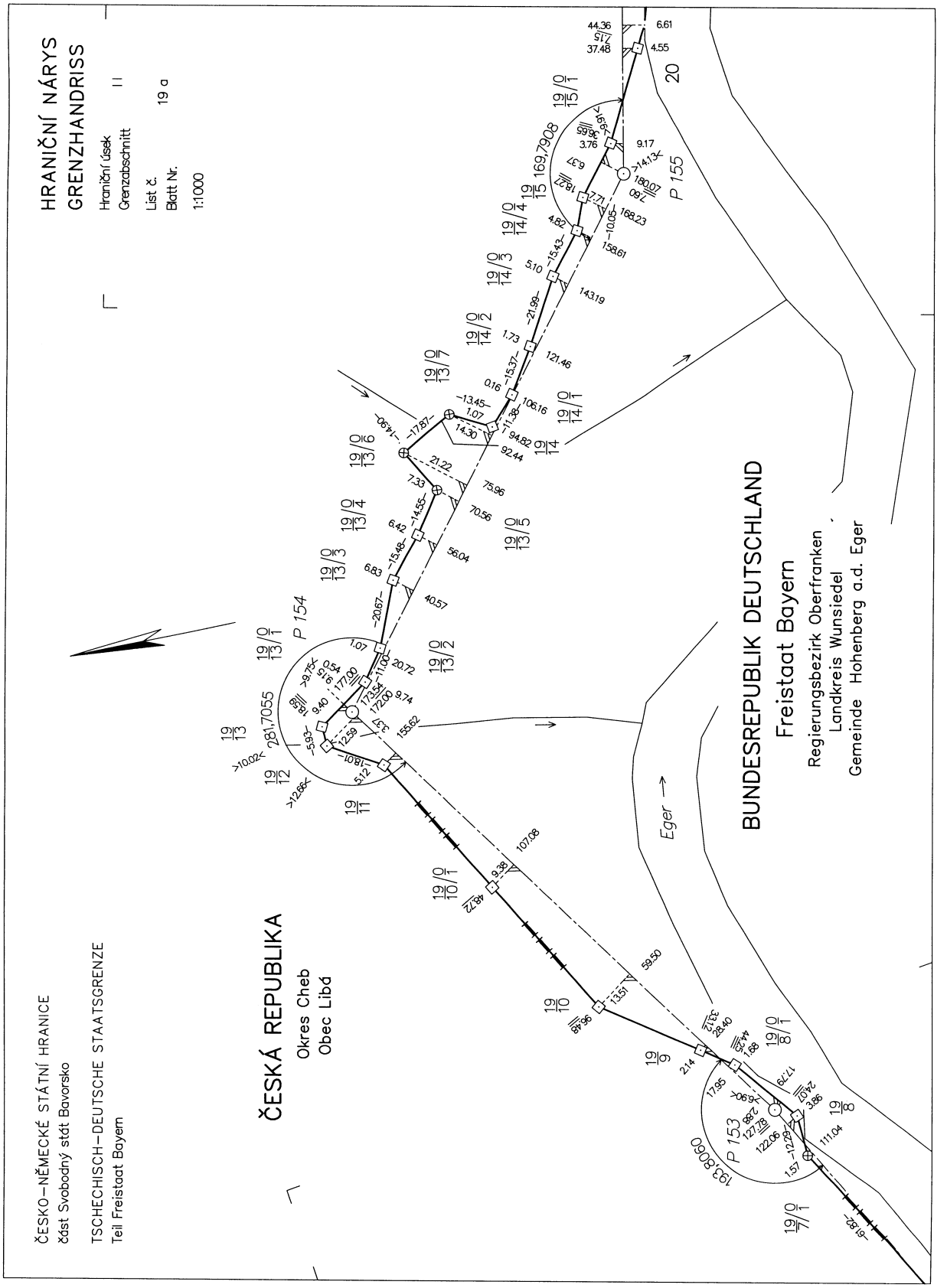
HRANIČNÍ NÁRYS
GRENZHANDRISS
Hraniční úsek
Grenzabschnitt II
List č.
Blatt Nr. 19 a
1:1000
ČESKO-NĚMECKÉ STÁTNÍ HRANICE
část Svobodný stát Bavorsko
TSCHECHISCH-DEUTSCHE STAATSGRENZE
Teil Freistaat Bayern
ČESKÁ REPUBLIKA
Okres Cheb
Obec Libá
BUNDESREPUBLIK DEUTSCHLAND
Freistaat Bayern
Regierungsbezirk Oberfranken
Landkreis Wunsiedel
Gemeinde Hohenberg a.d. Eger
Eger
P 153
P 154
P 155
193,8060
281,7055
169,7908

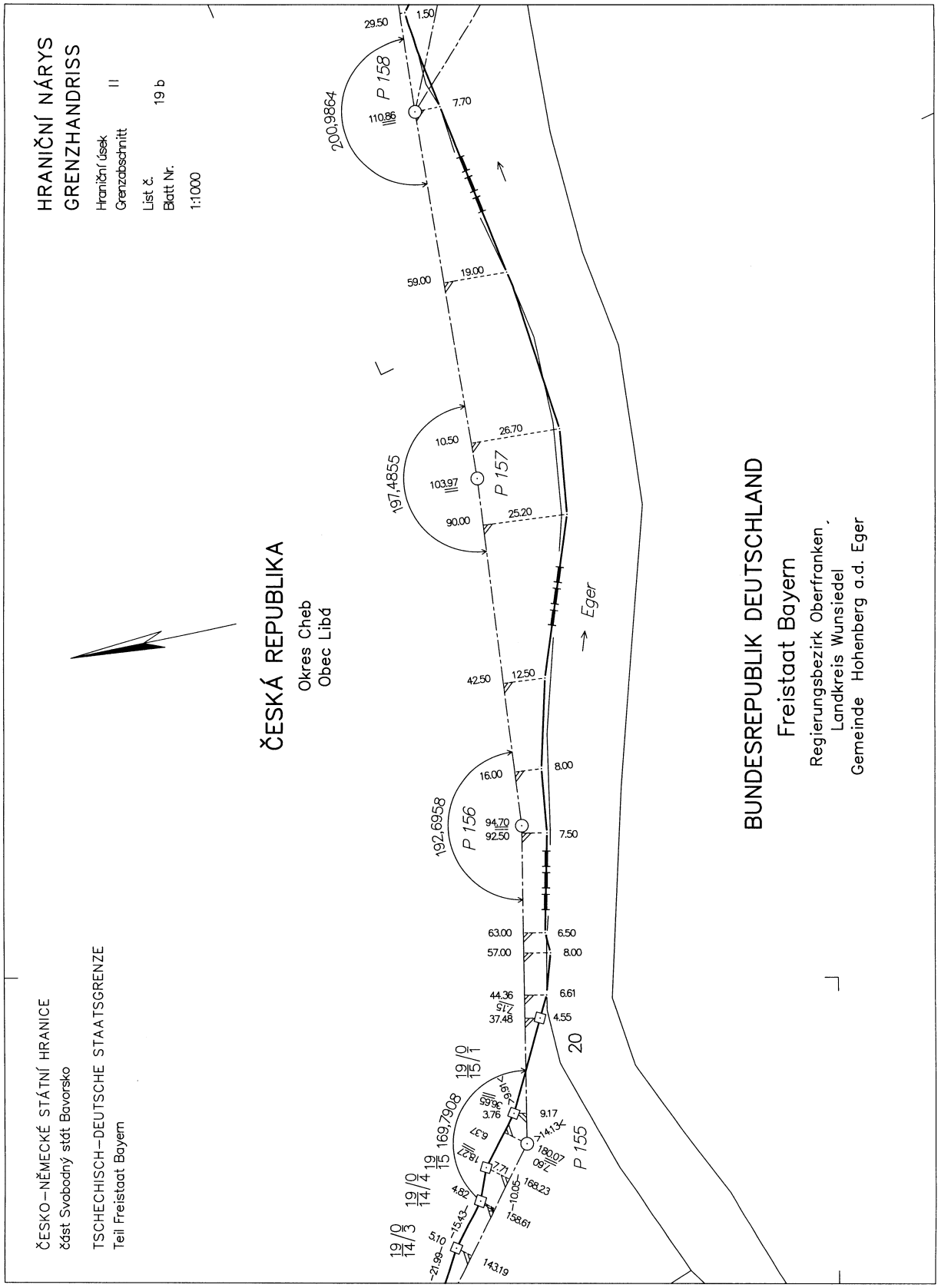
HRANIČNÍ NÁRYS
GRENZHANDRISS
Hraniční úsek
Grenzabschnitt II
List č.
Blatt Nr. 19 b
1:1000
ČESKÁ REPUBLIKA
Okres Cheb
Obec Libá
BUNDESREPUBLIK DEUTSCHLAND
Freistaat Bayern
Regierungsbezirk Oberfranken
Landkreis Wunsiedel
Gemeinde Hohenberg a.d. Eger
ČESKO-NĚMECKÉ STÁTNÍ HRANICE
část Svobodný stát Bavorsko
TSCHECHISCH-DEUTSCHE STAATSGRENZE
Teil Freistaat Bayern
Eger
P 158
P 157
P 156
P 155
200,9864
197,4855
192,6958
169,7908
20

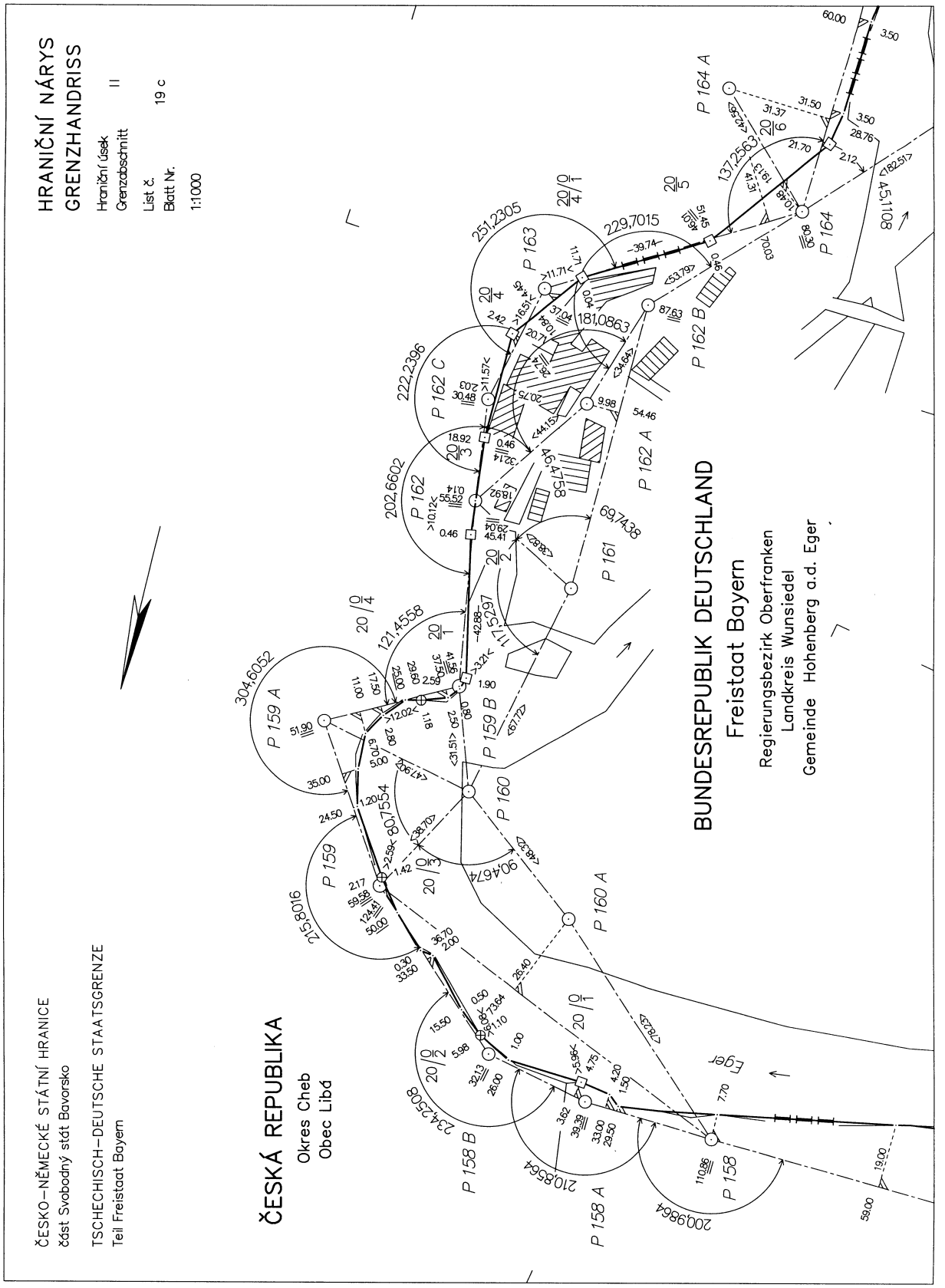
HRANIČNÍ NÁRYS
GRENZHANDRISS
Hraniční úsek
Grenzabschnitt II
List č.
Blatt Nr. 19 c
1:1000
ČESKO–NĚMECKÉ STÁTNÍ HRANICE
část Svobodný stát Bavorsko
TSCHECHISCH–DEUTSCHE STAATSGRENZE
Teil Freistaat Bayern
ČESKÁ REPUBLIKA
Okres Cheb
Obec Libá
BUNDESREPUBLIK DEUTSCHLAND
Freistaat Bayern
Regierungsbezirk Oberfranken
Landkreis Wunsiedel
Gemeinde Hohenberg a.d. Eger
P 158
P 158 A
P 158 B
P 159
P 159 A
P 159 B
P 160
P 160 A
P 161
P 162
P 162 A
P 162 B
P 162 C
P 163
P 164
P 164 A
Eger

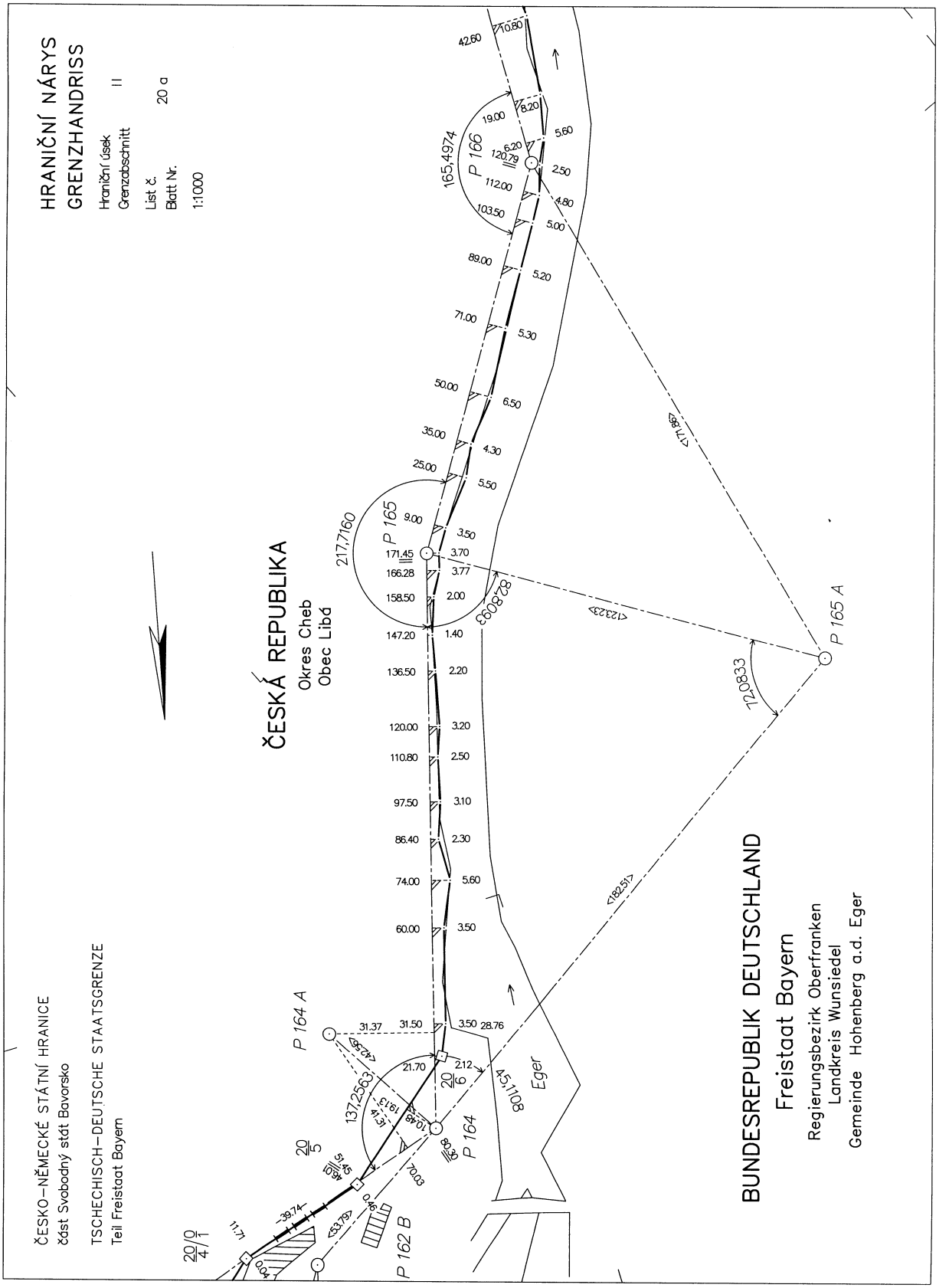
HRANIČNÍ NÁRYS
GRENZHANDRISS
Hraniční úsek
Grenzabschnitt II
List č.
Blatt Nr. 20 a
1:1000
ČESKÁ REPUBLIKA
Okres Cheb
Obec Libá
BUNDESREPUBLIK DEUTSCHLAND
Freistaat Bayern
Regierungsbezirk Oberfranken
Landkreis Wunsiedel
Gemeinde Hohenberg a.d. Eger
ČESKO-NĚMECKÉ STÁTNÍ HRANICE
část Svobodný stát Bavorsko
TSCHECHISCH-DEUTSCHE STAATSGRENZE
Teil Freistaat Bayern
P 166
P 165
P 165 A
P 164 A
P 164
P 162 B
Eger
165,4974
217,7160
82,8093
72,0833
45,1108
137,2563

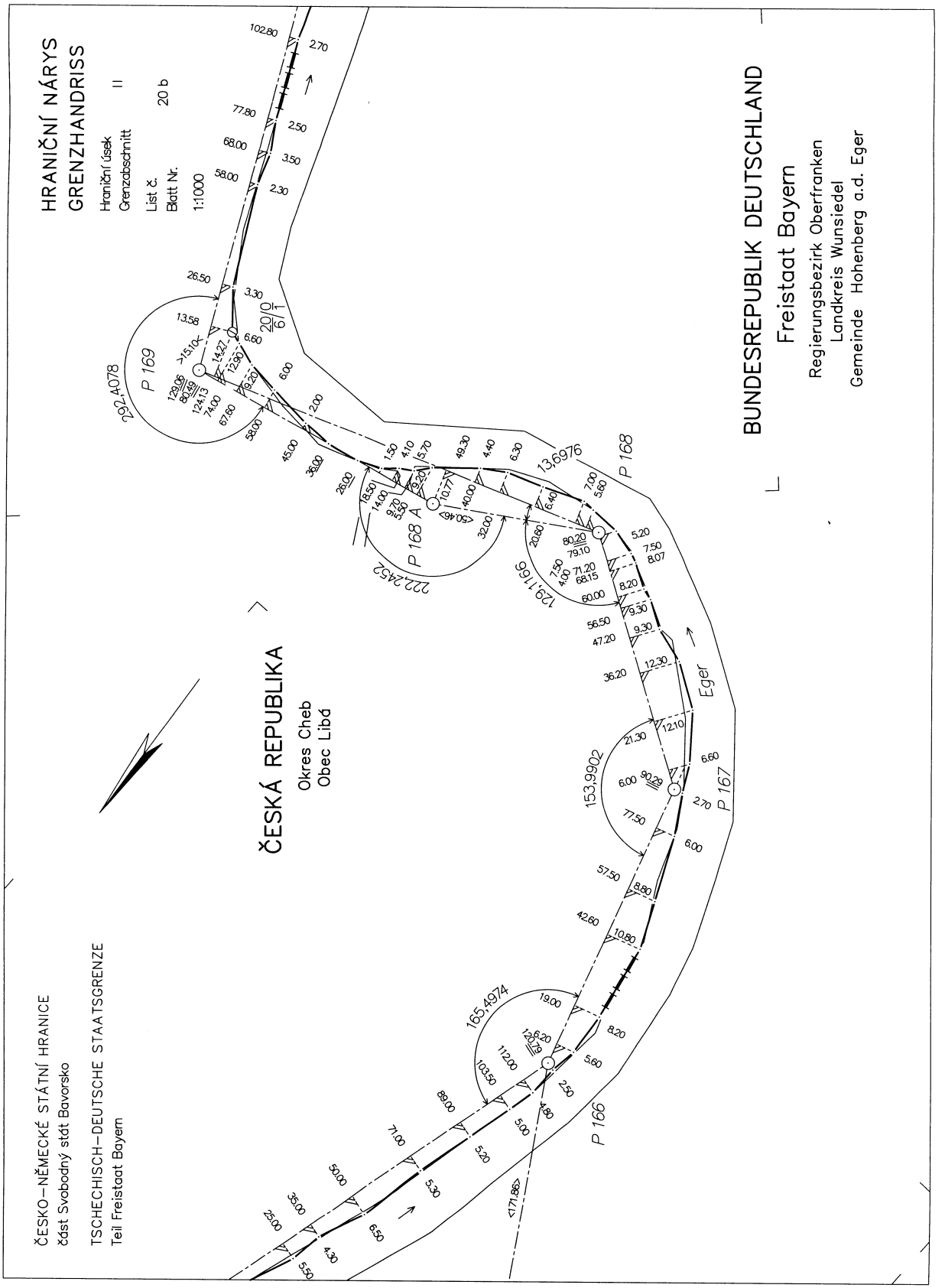
HRANIČNÍ NÁRYS
GRENZHANDRISS
Hraniční úsek II
Grenzabschnitt
List č. 20 b
Blatt Nr.
1:1000
ČESKÁ REPUBLIKA
Okres Cheb
Obec Libá
BUNDESREPUBLIK DEUTSCHLAND
Freistaat Bayern
Regierungsbezirk Oberfranken
Landkreis Wunsiedel
Gemeinde Hohenberg a.d. Eger
ČESKO–NĚMECKÉ STÁTNÍ HRANICE
část Svobodný stát Bavorsko
TSCHECHISCH–DEUTSCHE STAATSGRENZE
Teil Freistaat Bayern
P 169
P 168 A
P 168
P 167
P 166
292,4078
222,2452
129,1166
13,6976
153,9902
165,4974
Eger

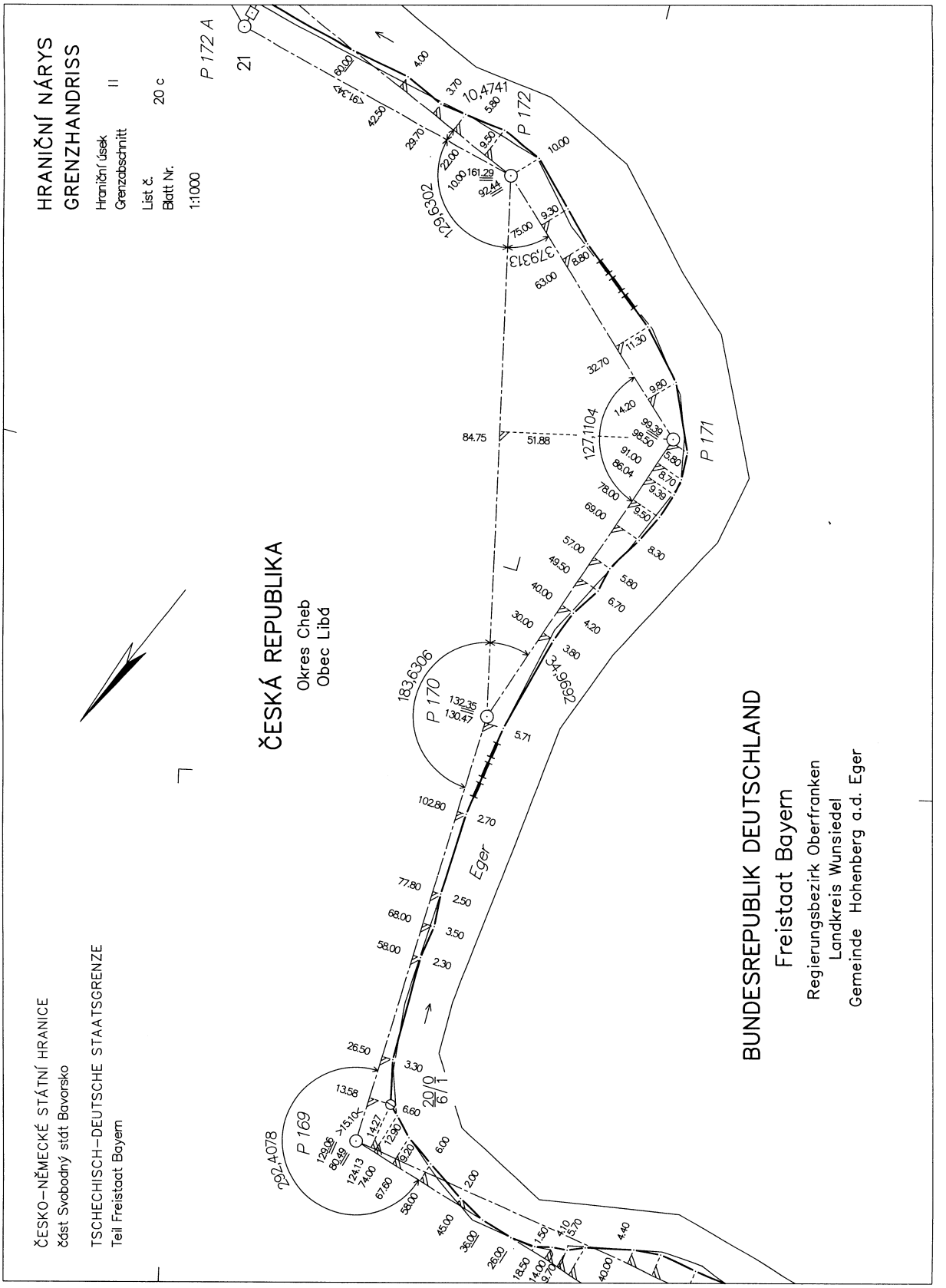
HRANIČNÍ NÁRYS
GRENZHANDRISS
Hraniční úsek
Grenzabschnitt II
List č.
Blatt Nr. 20 c
1:1000
ČESKÁ REPUBLIKA
Okres Cheb
Obec Libá
BUNDESREPUBLIK DEUTSCHLAND
Freistaat Bayern
Regierungsbezirk Oberfranken
Landkreis Wunsiedel
Gemeinde Hohenberg a.d. Eger
ČESKO-NĚMECKÉ STÁTNÍ HRANICE
část Svobodný stát Bavorsko
TSCHECHISCH-DEUTSCHE STAATSGRENZE
Teil Freistaat Bayern
P 172 A
P 172
P 171
P 170
P 169
Eger

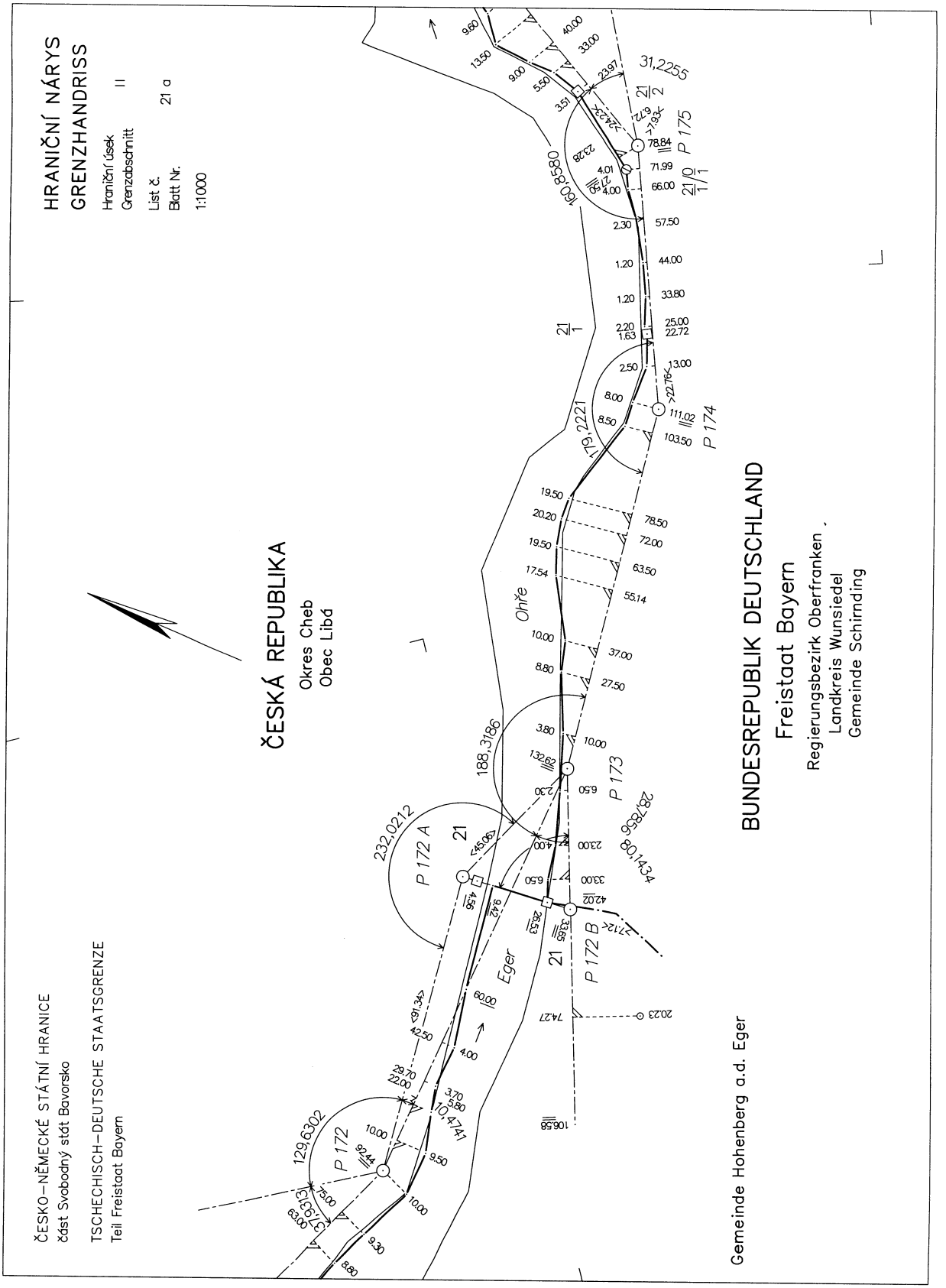
HRANIČNÍ NÁRYS
GRENZHANDRISS
Hraniční úsek
Grenzabschnitt II
List č.
Blatt Nr. 21 a
1:1000
ČESKÁ REPUBLIKA
Okres Cheb
Obec Libá
BUNDESREPUBLIK DEUTSCHLAND
Freistaat Bayern
Regierungsbezirk Oberfranken
Landkreis Wunsiedel
Gemeinde Schirnding
Gemeinde Hohenberg a.d. Eger
ČESKO-NĚMECKÉ STÁTNÍ HRANICE
část Svobodný stát Bavorsko
TSCHECHISCH-DEUTSCHE STAATSGRENZE
Teil Freistaat Bayern
Ohře
Eger
P 172
P 172 A
P 172 B
P 173
P 174
P 175
160,8580
179,2221
188,3186
232,0212
129,6302
10,4741
31,2255
80,1434
28,7856

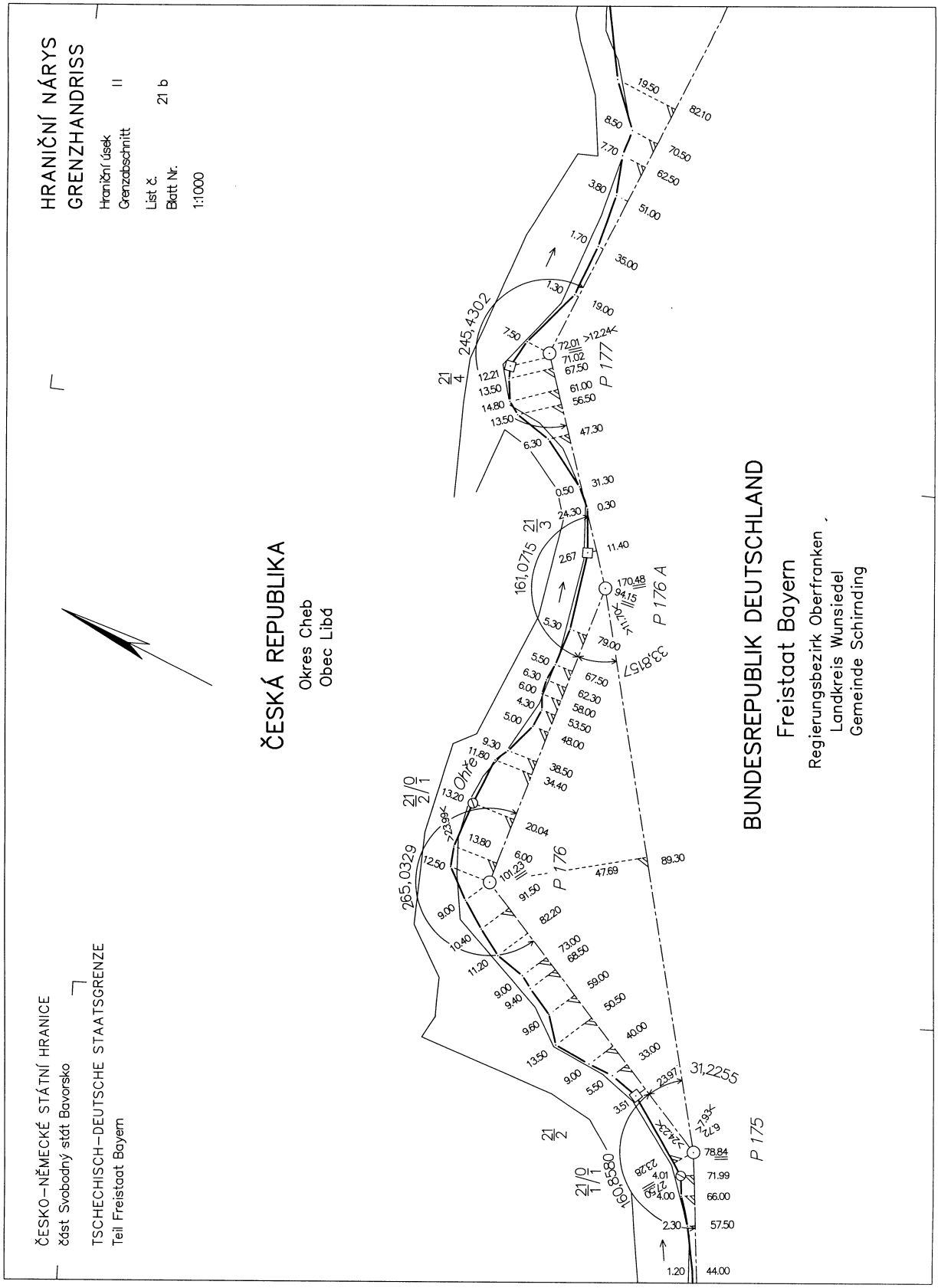
HRANIČNÍ NÁRYS
GRENZHANDRISS
Hraniční úsek
Grenzabschnitt II
List č.
Blatt Nr. 21 b
1:1000
ČESKÁ REPUBLIKA
Okres Cheb
Obec Libá
BUNDESREPUBLIK DEUTSCHLAND
Freistaat Bayern
Regierungsbezirk Oberfranken
Landkreis Wunsiedel
Gemeinde Schirnding
ČESKO-NĚMECKÉ STÁTNÍ HRANICE
část Svobodný stát Bavorsko
TSCHECHISCH-DEUTSCHE STAATSGRENZE
Teil Freistaat Bayern
Ohře
P 177
P 176 A
P 176
P 175
245,4302
161,0715
265,0329
160,8580
33,8157
31,2255

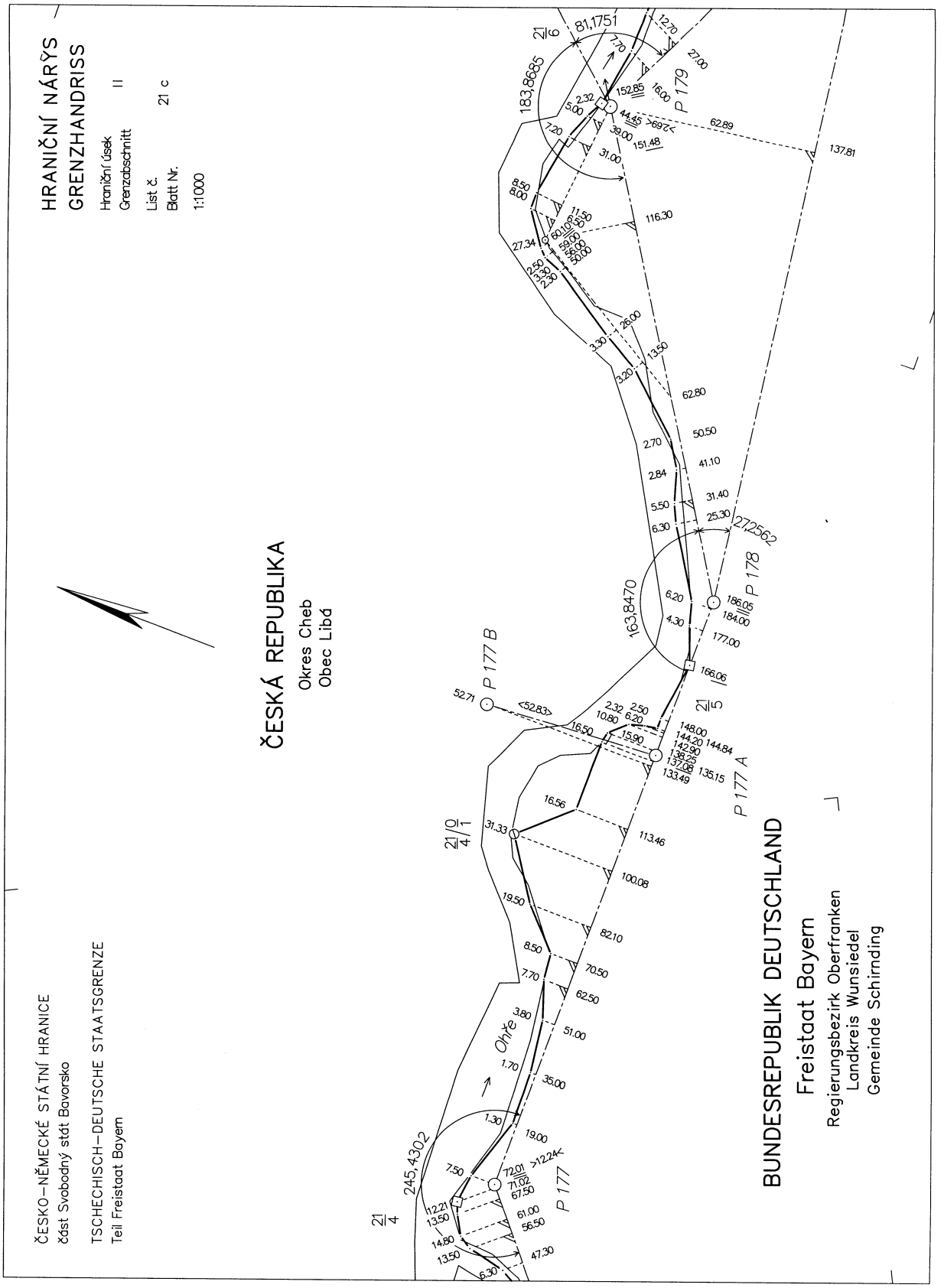
HRANIČNÍ NÁRYS
GRENZHANDRISS
Hraniční úsek II
Grenzabschnitt
List č. 21 c
Blatt Nr.
1:1000
ČESKÁ REPUBLIKA
Okres Cheb
Obec Libá
ČESKO–NĚMECKÉ STÁTNÍ HRANICE
část Svobodný stát Bavorsko
TSCHECHISCH–DEUTSCHE STAATSGRENZE
Teil Freistaat Bayern
BUNDESREPUBLIK DEUTSCHLAND
Freistaat Bayern
Regierungsbezirk Oberfranken
Landkreis Wunsiedel
Gemeinde Schirnding
P 177
P 177 A
P 177 B
P 178
P 179
Ohře
245,4302
183,8685
163,8470
27,2562
81,1751

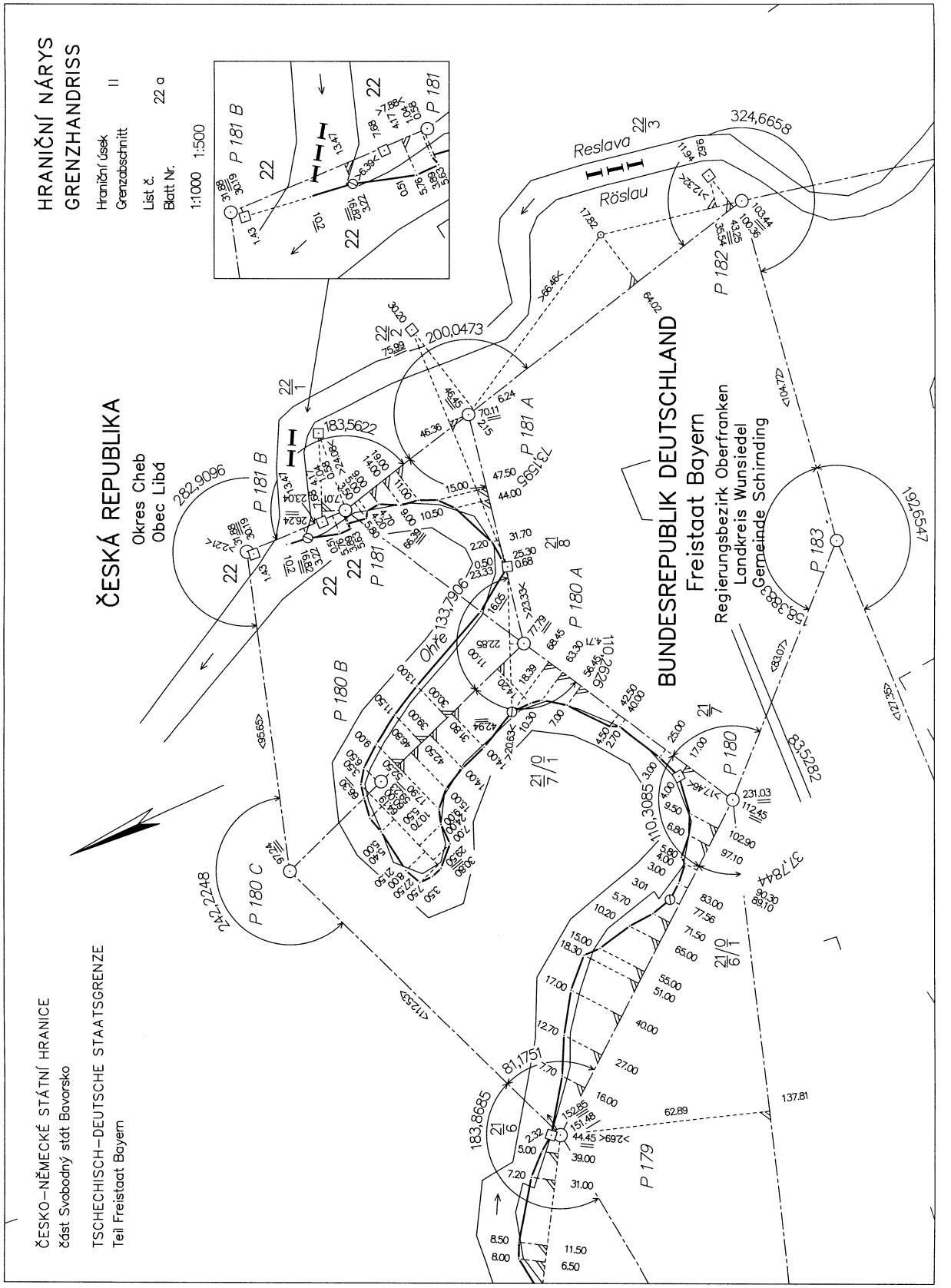
HRANIČNÍ NÁRYS
GRENZHANDRISS
Hraniční úsek
Grenzabschnitt II
List č.
Blatt Nr. 22 a
1:1000 1:500
ČESKÁ REPUBLIKA
Okres Cheb
Obec Libá
BUNDESREPUBLIK DEUTSCHLAND
Freistaat Bayern
Regierungsbezirk Oberfranken
Landkreis Wunsiedel
Gemeinde Schirnding
Reslava
Röslau
Ohře
P 181 B
P 181 A
P 181
P 180 A
P 180 B
P 180 C
P 180
P 182
P 183
P 179
324,6658
200,0473
183,5622
282,9096
133,7906
110,2626
110,3085
81,1751
183,8685
192,6547
158,3883
83,5282
37,7844
242,2248
ČESKO–NĚMECKÉ STÁTNÍ HRANICE
část Svobodný stát Bavorsko
TSCHECHISCH–DEUTSCHE STAATSGRENZE
Teil Freistaat Bayern

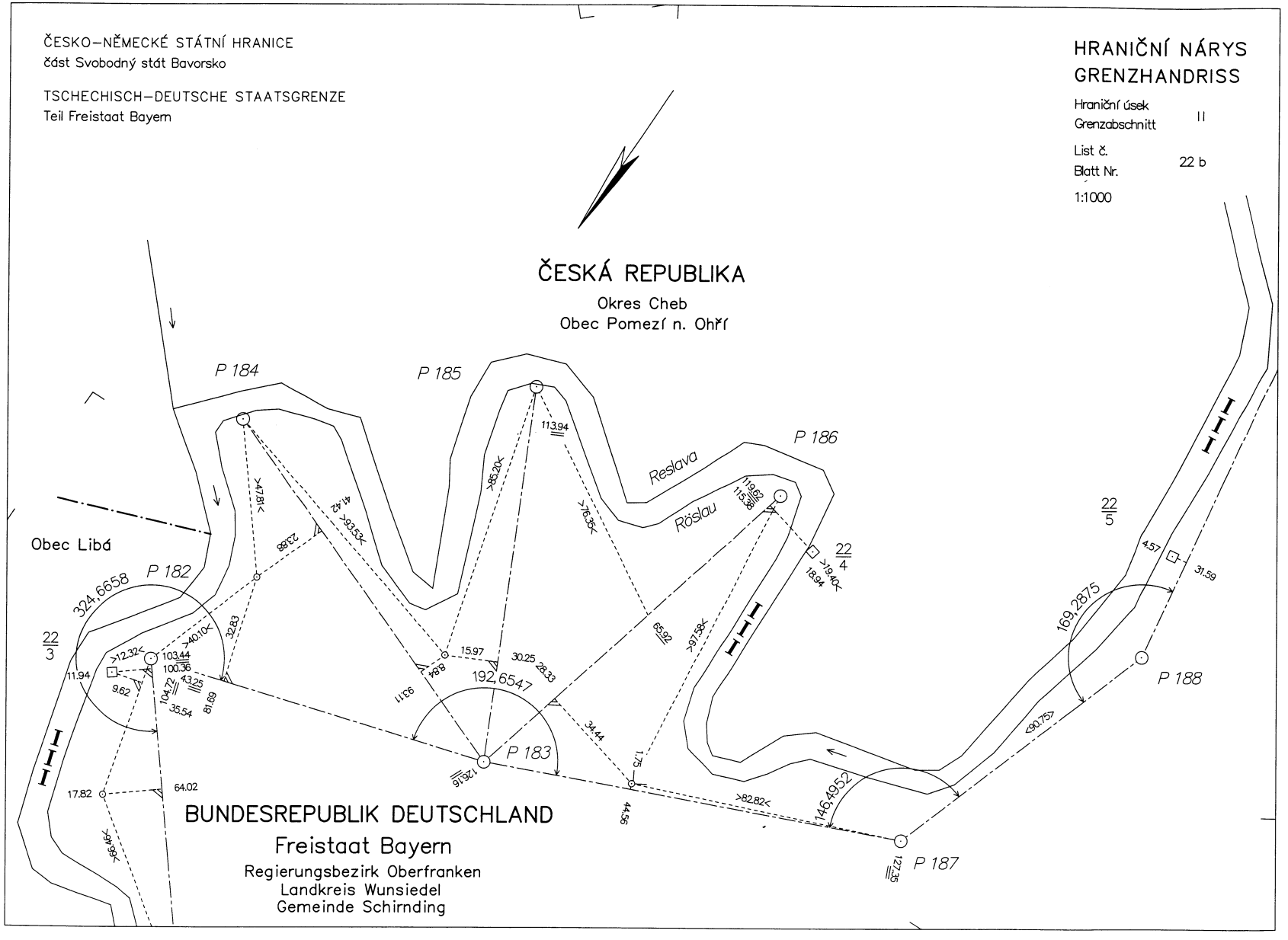
ČESKO–NĚMECKÉ STÁTNÍ HRANICE
část Svobodný stát Bavorsko
TSCHECHISCH–DEUTSCHE STAATSGRENZE
Teil Freistaat Bayern
HRANIČNÍ NÁRYS
GRENZHANDRISS
Hraniční úsek
Grenzabschnitt
II
List č.
Blatt Nr.
22 b
1:1000
ČESKÁ REPUBLIKA
Okres Cheb
Obec Pomezí n. Ohří
Obec Libá
P 182
P 183
P 184
P 185
P 186
P 187
P 188
Reslava
Röslau
324,6658
192,6547
169,2875
146,4952
BUNDESREPUBLIK DEUTSCHLAND
Freistaat Bayern
Regierungsbezirk Oberfranken
Landkreis Wunsiedel
Gemeinde Schirnding

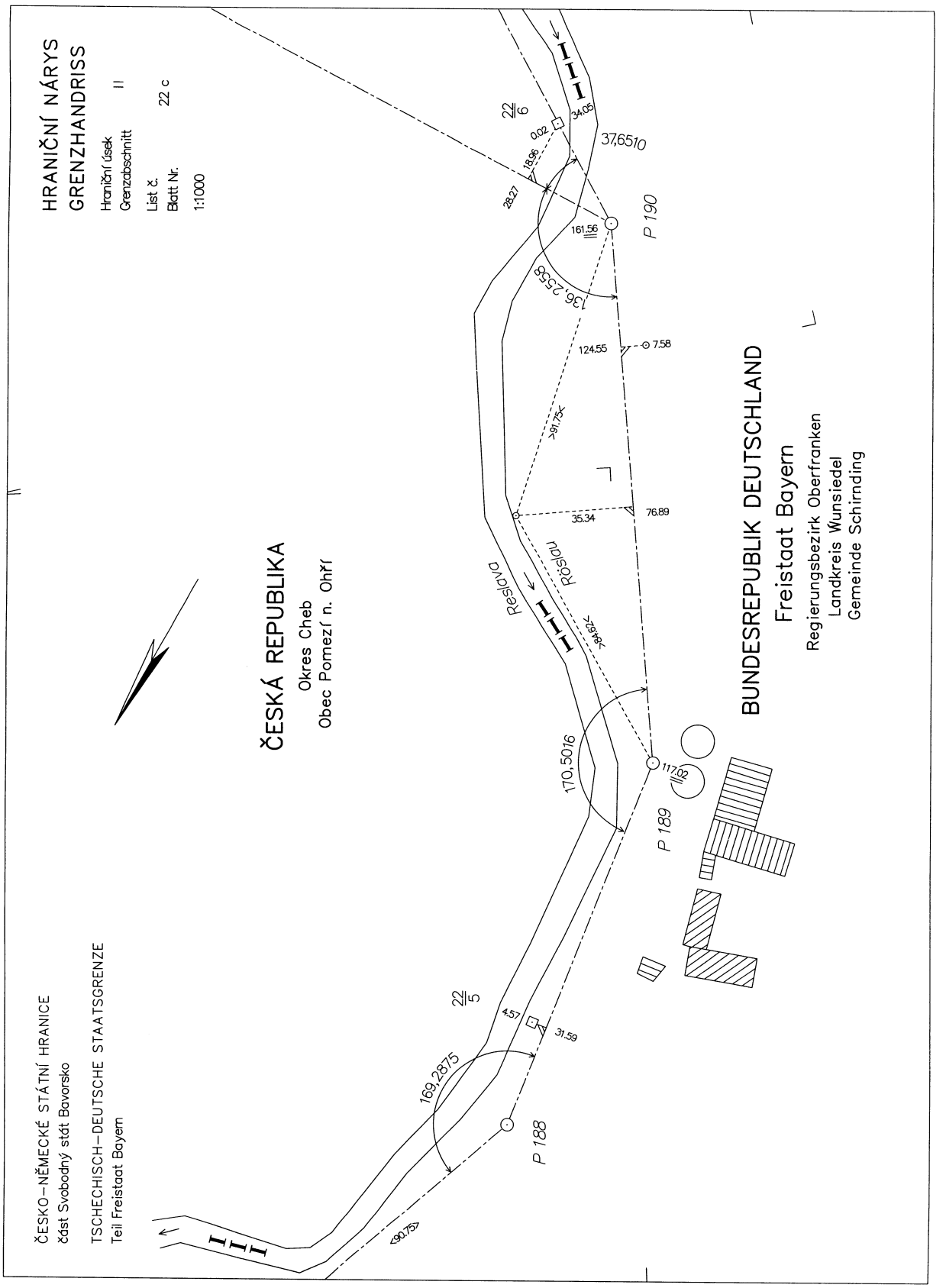
HRANIČNÍ NÁRYS
GRENZHANDRISS
Hraniční úsek
Grenzabschnitt II
List č. 22 c
Blatt Nr.
1:1000
ČESKÁ REPUBLIKA
Okres Cheb
Obec Pomezí n. Ohří
BUNDESREPUBLIK DEUTSCHLAND
Freistaat Bayern
Regierungsbezirk Oberfranken
Landkreis Wunsiedel
Gemeinde Schirnding
ČESKO–NĚMECKÉ STÁTNÍ HRANICE
část Svobodný stát Bavorsko
TSCHECHISCH–DEUTSCHE STAATSGRENZE
Teil Freistaat Bayern
Resava
Röslau
P 188
P 189
P 190
169,2875
170,5016
37,6510
36,2558
22/5
22/6
90.75
4.57
31.59
0.02
34.05
18.96
28.27
161.56
124.55
7.58
91.75
35.34
76.89
78.92
117.05

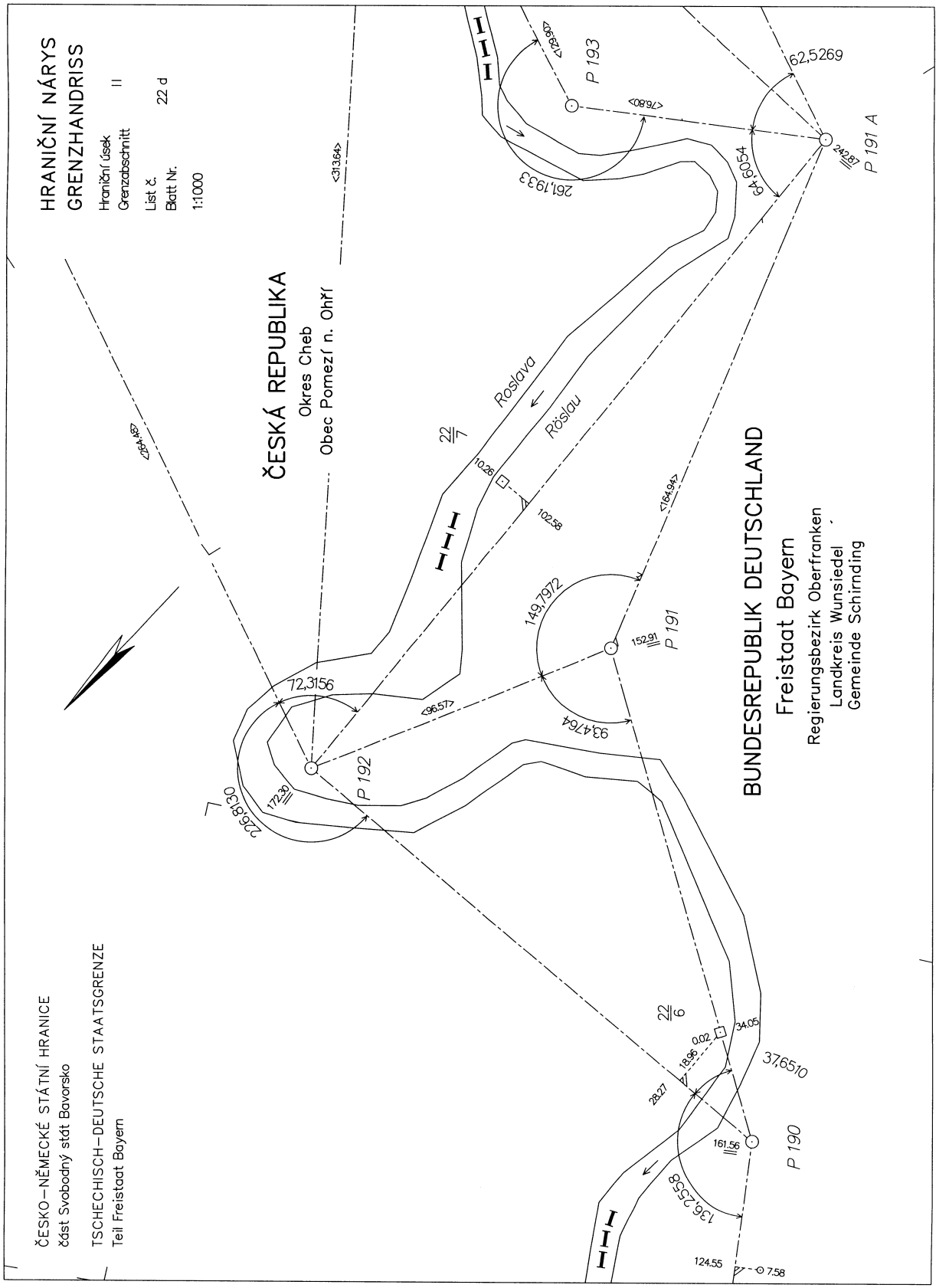
HRANIČNÍ NÁRYS
GRENZHANDRISS
Hraniční úsek II
Grenzabschnitt
List č. 22 d
Blatt Nr.
1:1000
ČESKÁ REPUBLIKA
Okres Cheb
Obec Pomezí n. Ohří
BUNDESREPUBLIK DEUTSCHLAND
Freistaat Bayern
Regierungsbezirk Oberfranken
Landkreis Wunsiedel
Gemeinde Schirnding
ČESKO–NĚMECKÉ STÁTNÍ HRANICE
část Svobodný stát Bavorsko
TSCHECHISCH–DEUTSCHE STAATSGRENZE
Teil Freistaat Bayern
Roslava
Röslau
P 193
P 191 A
P 192
P 191
P 190
62,5269
261,1933
64,6054
72,3156
149,7972
93,4764
37,6510
136,2536
22/7
22/6

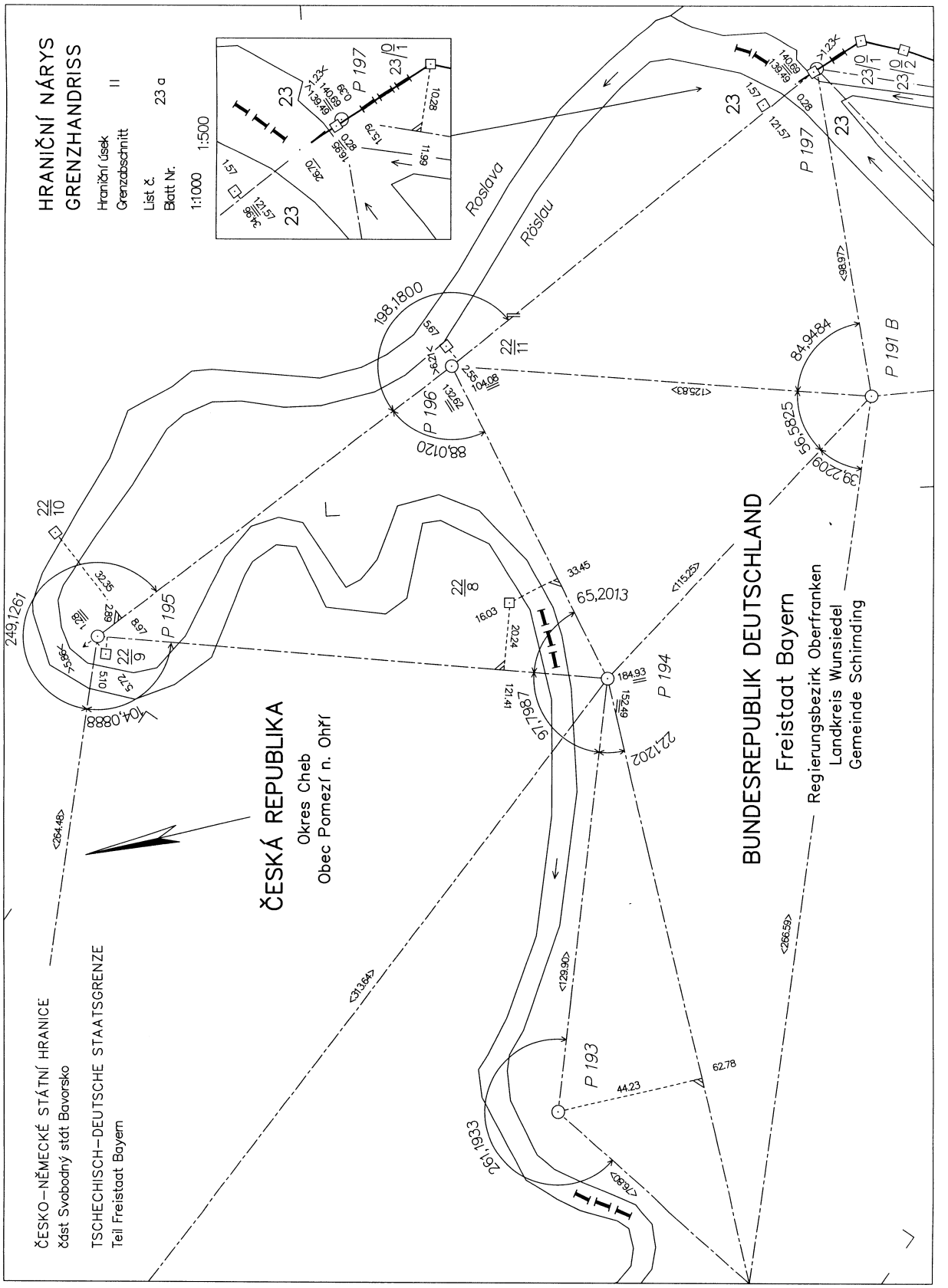
HRANIČNÍ NÁRYS
GRENZHANDRISS
Hraniční úsek
Grenzabschnitt II
List č.
Blatt Nr. 23 a
1:1000
1:500
ČESKÁ REPUBLIKA
Okres Cheb
Obec Pomezí n. Ohří
BUNDESREPUBLIK DEUTSCHLAND
Freistaat Bayern
Regierungsbezirk Oberfranken
Landkreis Wunsiedel
Gemeinde Schirnding
ČESKO-NĚMECKÉ STÁTNÍ HRANICE
část Svobodný stát Bavorsko
TSCHECHISCH-DEUTSCHE STAATSGRENZE
Teil Freistaat Bayern
Roslava
Röslau
P 197
P 196
P 195
P 194
P 193
P 191 B
198,1800
88,0120
249,1261
104,0888
65,2013
97,7987
22,1202
261,1933
84,9484
56,5825
39,2209

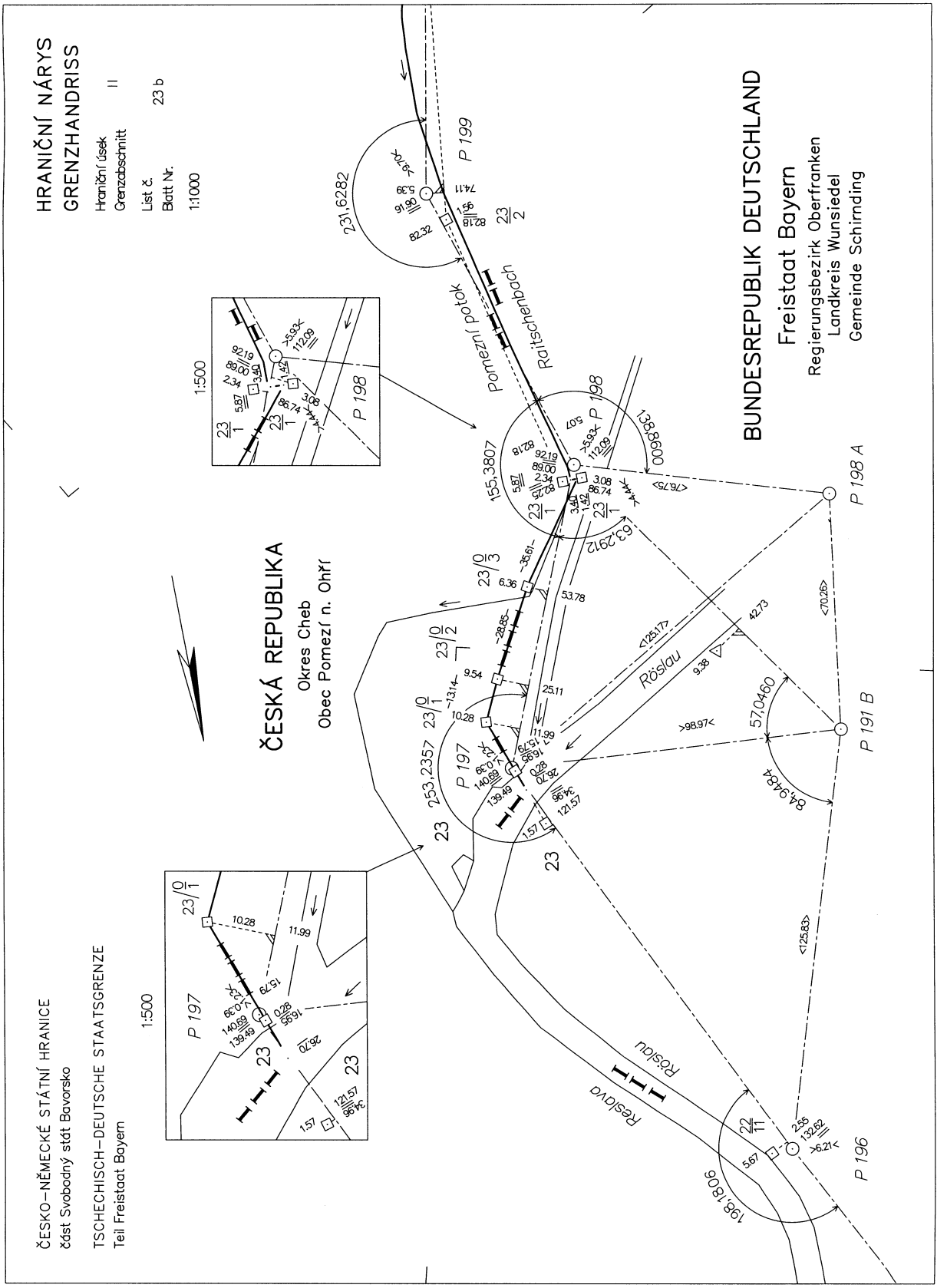
HRANIČNÍ NÁRYS
GRENZHANDRISS
Hraniční úsek
Grenzabschnitt II
List č.
Blatt Nr. 23 b
1:1000
ČESKO–NĚMECKÉ STÁTNÍ HRANICE
část Svobodný stát Bavorsko
TSCHECHISCH–DEUTSCHE STAATSGRENZE
Teil Freistaat Bayern
1:500
ČESKÁ REPUBLIKA
Okres Cheb
Obec Pomezí n. Ohří
BUNDESREPUBLIK DEUTSCHLAND
Freistaat Bayern
Regierungsbezirk Oberfranken
Landkreis Wunsiedel
Gemeinde Schirnding
Pomezní potok
Raitschenbach
Röslau
Reslava
P 199
P 198
P 197
P 198 A
P 191 B
P 196
231,6282
155,3807
138,8600
63,2912
253,2357
57,0460
84,9484
198,1806

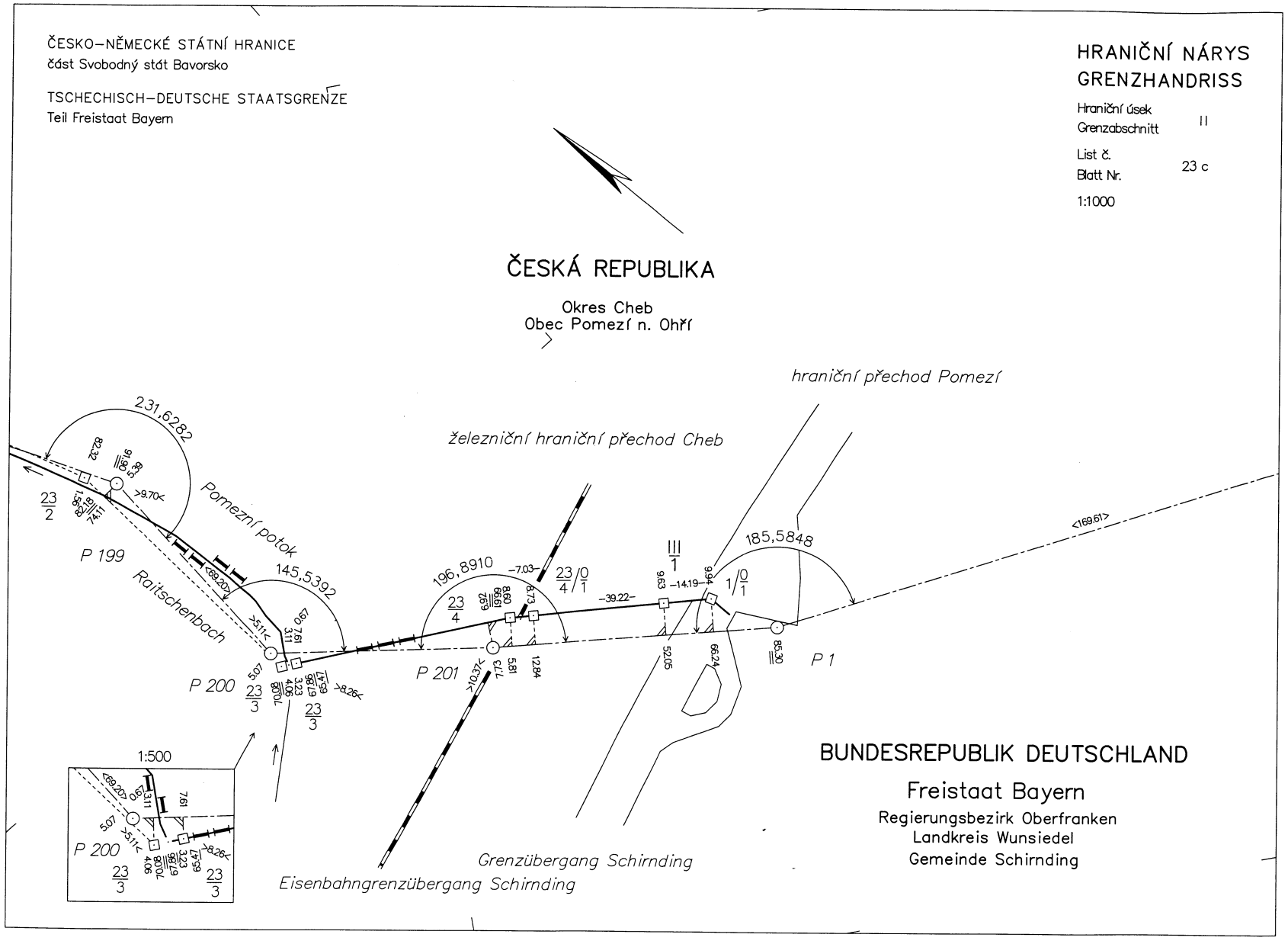
ČESKO–NĚMECKÉ STÁTNÍ HRANICE
část Svobodný stát Bavorsko
TSCHECHISCH–DEUTSCHE STAATSGRENZE
Teil Freistaat Bayern
HRANIČNÍ NÁRYS
GRENZHANDRISS
Hraniční úsek
Grenzabschnitt
II
List č.
Blatt Nr.
23 c
1:1000
ČESKÁ REPUBLIKA
Okres Cheb
Obec Pomezí n. Ohří
hraniční přechod Pomezí
železniční hraniční přechod Cheb
231,6282
Pomezní potok
145,5392
196,8910
185,5848
P 199
Raitschenbach
P 200
P 201
P 1
<169,61>
1:500
Grenzübergang Schirndling
Eisenbahngrenzübergang Schirndling
BUNDESREPUBLIK DEUTSCHLAND
Freistaat Bayern
Regierungsbezirk Oberfranken
Landkreis Wunsiedel
Gemeinde Schirndling

ČESKO-NĚMECKÉ STÁTNÍ HRANICE
část Svobodný stát Bavorsko

TSCHECHISCH-DEUTSCHE STAATSGRENZE
Teil Freistaat Bayern

SEZNAM HRANIČNÍCH CEST
VERZEICHNIS DER GRENZWEGE

Hraniční úsek / Grenzabschnitt: II

List č. / Blatt Nr.: 1

Poř. číslo Lfd. Nr.	Hraniční mapa Grenz-karte	Hraniční cesta mezi hraničními znaky Grenzweg zwischen den Grenzzeichen	Délka [m] Länge [m]	Šířka [m] Breite [m]	Počet hraničních znaků Anzahl der Grenzzeichen					Poznámka Bemerkung
					hlavních Hauptsteine	mezilehlých Zwischensteine	doplňovacích Ergänzungssteine	běhounů Abmarkungssteine	celkem insgesamt	
1	2	3	4	5	6	7	8	9	10	11
1	5, 6	7/6 - 7/11	328	3,0 - 3,6	-	12	-	31	43	
2	8	9/8 - 9/13	367	2,6 - 5,4	-	12	-	16	28	

ČESKO-NĚMECKÉ STÁTNÍ HRANICE
část Svobodný stát Bavorsko

TSCHECHISCH-DEUTSCHE STAATSGRENZE
Teil Freistaat Bayern

SEZNAM HRANIČNÍCH VODNÍCH TOKŮ
VERZEICHNIS DER GRENZWASSERLÄUFE

Hraniční úsek / Grenzabschnitt: II

List č. / Blatt Nr.: 1

Poř. číslo Lfd. Nr.	Hraniční mapa Grenzkarte	Název hraničního vodního toku Name des Grenzwasserlaufs	Mezi hraničními znaky Zwischen den Grenzzeichen	Délka [km] Länge [km]	Šířka [m] Breite [m]	Poznámka Bemerkung
1	2	3	4	5	6	7
1	1, 2	Račí potok Selbbach	2/6 - 3	1,10	0,4 - 0,8	
2	2, 3	Kopřivový potok Nesselbach	4 - 4/3	0,51	0,5 - 1,0	
3	3	Račí potok Selbbach	4/3 - 4/4	0,22	1,0	
4	4, 5	Mlýnský potok Mühlbach	6 - 7	1,00	0,8 - 1,3	
5	6	Slatinný potok Höllbächel	8/6 - 8/8	0,14	0,3 - 0,5	
6	14	Mezný potok Rödersbächl	15/5 - 15/8	0,28	0,8	
	15 - 17		16/1 - 17/10	1,96	0,3 - 2,0	
7	22, 23	Reslava Röslau	22 - 23	2,29	3,0 - 5,0	
8	23	Pomezní potok Raitschenbach	23/1 - 23/3	0,17	0,8	

STÁTNÍ HRANICE
ČESKÁ REPUBLIKA - SPOLKOVÁ REPUBLIKA NĚMECKO
část Svobodný stát Bavorsko

STAATSGRENZE
TSCHECHISCHE REPUBLIK - BUNDESREPUBLIK DEUTSCHLAND
Teil Freistaat Bayern

HRANIČNÍ ÚSEK III
GRENZABSCHNITT III

Od základního hraničního znaku $\frac{III}{1}$ na hraničním přechodu Pomezí nad Ohří - Schirnding
až k základnímu hraničnímu znaku $\frac{IV}{1}$ na turistické stezce Mýtina - Neualbenreuth (délka 31,04 km)
Vom Abschnittsstein $\frac{III}{1}$ beim Grenzübergang Schirnding - Pomezí nad Ohří / Mühlbach
bis zum Abschnittsstein $\frac{IV}{1}$ beim Wanderweg Neualbenreuth - Mýtina / Altalbenreuth (Länge 31,04 km)

OBSAH :

Přehledný list (3 listy)
Vysvětlivky (15 listů)
Popis státních hranic (124 listů)
Hraniční mapy (27 listů)
Hraniční nárysy (88 listů)
Seznam hraničních cest (1 list)
Seznam hraničních vodních toků (1 list)

INHALT :

Übersichtsblatt (3 Blätter)
Erläuterungsblatt (15 Blätter)
Beschreibung der Staatsgrenze (124 Blätter)
Grenzkarten (27 Blätter)
Grenzhandrisse (88 Blätter)
Verzeichnis der Grenzwege (1 Blatt)
Verzeichnis der Grenzwasserläufe (1 Blatt)

ČESKO–NĚMECKÉ STÁTNÍ HRANICE
část Svobodný stát Bavorsko

TSCHECHISCH–DEUTSCHE STAATSGRENZE
Teil Freistaat Bayern

PŘEHLEDNÝ LIST
ÜBERSICHTSBLATT

Hraniční úsek
Grenzabschnitt III

List č.
Blatt Nr. 1

1:25 000

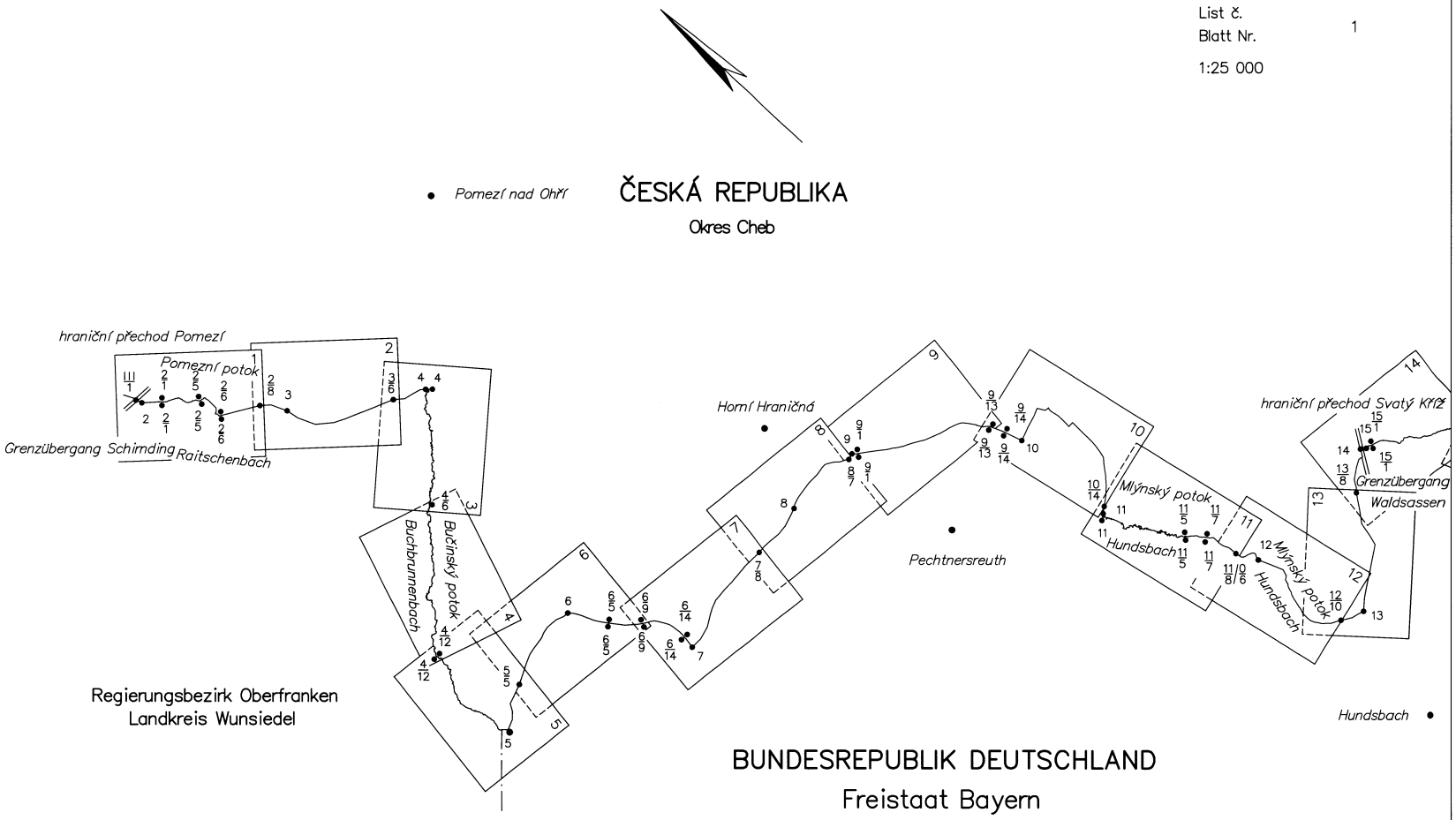

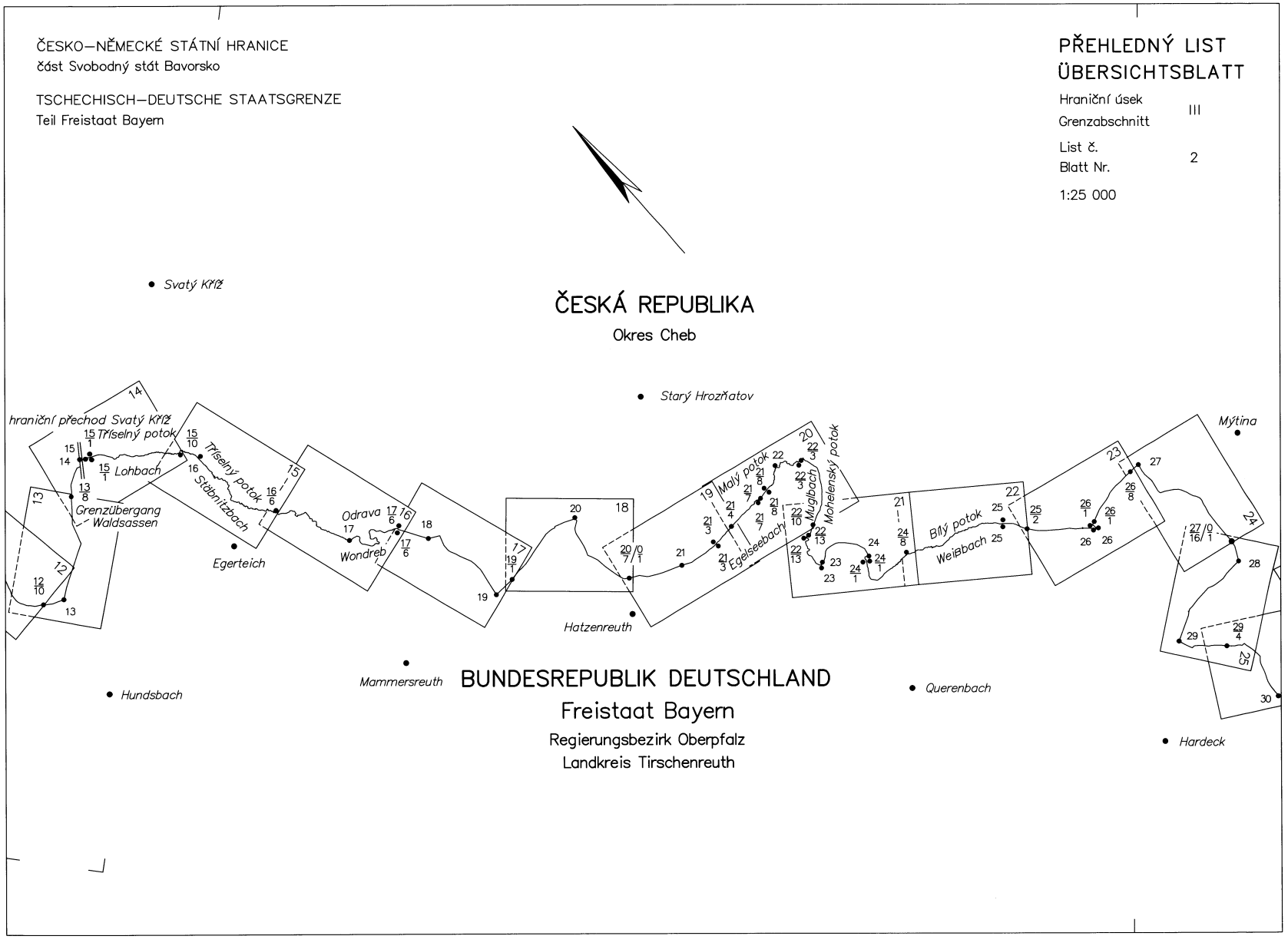
ČESKO–NĚMECKÉ STÁTNÍ HRANICE
část Svobodný stát Bavorsko
TSCHECHISCH–DEUTSCHE STAATSGRENZE
Teil Freistaat Bayern
PŘEHLEDNÝ LIST
ÜBERSICHTSBLATT
Hraniční úsek
Grenzabschnitt
III
List č.
Blatt Nr.
2
1:25 000
Svatý Kříž
ČESKÁ REPUBLIKA
Okres Cheb
Starý Hrozňatov
hraniční přechod Svatý Kříž
Grenzübergang Waldsassen
Třtselný potok
Lohbach
Stöbnitzbach
Egerteich
Odrava
Wondreb
Malý potok
Egelseebach
Mühlbach
Mohelenský potok
Bílý potok
Weißbach
Mýtina
Hatzenreuth
Mammersreuth
Hundsbach
Querenbach
Hardeck
BUNDESREPUBLIK DEUTSCHLAND
Freistaat Bayern
Regierungsbezirk Oberpfalz
Landkreis Tirschenreuth

ČESKO—NĚMECKÉ STÁTNÍ HRANICE
část Svobodný stát Bavorsko

TSCHECHISCH—DEUTSCHE STAATSGRENZE
Teil Freistaat Bayern

PŘEHLEDNÝ LIST
ÜBERSICHTSBLATT

Hraniční úsek
Grenzabschnitt III

List č.
Blatt Nr. 3

1:25 000

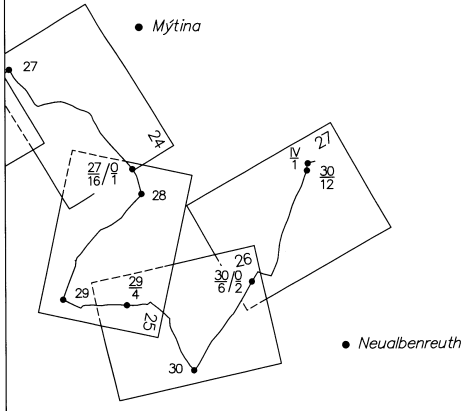

ČESKÁ REPUBLIKA
Okres Cheb

BUNDESREPUBLIK DEUTSCHLAND
Freistaat Bayern
Regierungsbezirk Oberpfalz
Landkreis Tirschenreuth

ČESKO-NĚMECKÉ STÁTNÍ HRANICE
část Svobodný stát Bavorsko

TSCHECHISCH-DEUTSCHE STAATSGRENZE
Teil Freistaat Bayern

VYSVĚTLIVKY

ERLÄUTERUNGSBLATT

List č. 1
Blatt Nr.

Všeobecné poznámky k provádění technických prací

Česko-německé státní hranice zahrnují část hranic se Svobodným státem Bavorsko a část hranic se Svobodným státem Sasko. Část hranic se Svobodným státem Bavorsko navazuje na část hranic se Svobodným státem Sasko a probíhá v délce 356,8 km od bodu státních hranic v Mlýnském potoce až k trojstátnímu hraničnímu znaku pod Plechým, hraničnímu bodu mezi Českou republikou, Spolkovou republikou Německo a Rakouskou republikou.

Státní hranice v části hranic se Svobodným státem Bavorsko jsou rozděleny na 12 hraničních úseků, které jsou postupně označeny ve směru od severu na jih římskými číslicemi I až XII. Délka nejkratšího úseku (VI) je 21,5 km a nejdelšího (X) 37,6 km.

Na základě výměny diplomatických nót mezi Československou socialistickou republikou a Spolkovou republikou Německo byly v roce 1983 na společných státních hranicích zahájeny práce prováděné podle "Technických směrnic pro zaměřovací a vyznačovací práce na státních hranicích mezi Čekoslovenskou socialistickou republikou a Spolkovou republikou Německo" (dále jen "Technické směrnice").

Práce byly zahájeny na jaře roku 1983 rekognoskací stávajícího vyznačení státních hranic, kterou provedly smíšené měřické skupiny. Přitom byl posouzen stav hraničních znaků a - pokud byl rozpoznatelný - rozsah změn v poloze hraničních vodních toků. Následně, v letech 1983 až 1989, provedly smíšené měřické skupiny údržbu stávajícího vyznačení státních hranic a jejich nové zaměření.

V hraničních úsecích I, IV, V, VIII, XI, a XII pracovaly měřické skupiny vedené odborníky z německé strany a v hraničních úsecích II, III, VI, VII, IX a X měřické skupiny vedené odborníky z československé strany.

Přezkoušení průběhu státních hranic

Jako podklad pro přezkoušení a stanovení průběhu státních hranic bylo využito hraniční dokumentární dílo z roku 1937 podle "Zápisu o skončení hraničního dokumentárního díla v bavorském dílu hranic československo-německých" ze dne 9. listopadu 1937.

Průběh státních hranic v hraničních vodních tocích byl stanoven podle zásad uvedených ve "Smlouvě mezi republikou Československou a Německou říší o hraničních tocích v saském a bavorském úseku hranic a o výměně částí území na hranicích" ze dne 27. září 1935.

Vyznačení bodů státních hranic bylo při přezkoušení podle možnosti zachováno. Všechny použitelné hraniční znaky byly ponechány a v souladu s "Technickými směrnicemi" uvedeny do původního stavu (napřímeny, upevněny, natřeny a popsány). Hraniční znaky, které byly poškozeny, nebo neodpovídaly "Technickým směrnicím", byly vyměněny. Dosud nevyznačené body státních hranic byly vyznačeny novými hraničními znaky. Přitom byly použity v suchých lokalitách žulové mezníky a v zamokřených lokalitách železné trubky.

Allgemeine Bemerkungen über die Ausführung der technischen Arbeiten

Die deutsch-tschechische Staatsgrenze umfaßt den Teil der Grenze des Freistaats Bayern und den Teil der Grenze des Freistaats Sachsen. Der Teil der Grenze des Freistaats Bayern schließt an den Teil der Grenze des Freistaats Sachsen an und erstreckt sich mit einer Länge von 356,8 km vom Grenzpunkt im Mühlbach bis zum Dreiländergrenzzeichen am Plöckenstein, dem Grenzpunkt zwischen der Bundesrepublik Deutschland, der Tschechischen Republik und der Republik Österreich.

Die Staatsgrenze im Teil der Grenze des Freistaats Bayern ist in 12 Grenzabschnitte unterteilt, die von Norden nach Süden fortschreitend mit römischen Zahlen von I bis XII bezeichnet sind. Die Länge des kürzesten Grenzabschnitts (VI) beträgt 21,5 km, die des längsten (X) 37,6 km.

Auf der Grundlage des Austausches diplomatischer Noten zwischen der Tschechoslowakischen Sozialistischen Republik und der Bundesrepublik Deutschland wurde im Jahr 1983 an der gemeinsamen Staatsgrenze mit den Arbeiten gemäß den "Technischen Richtlinien für Vermessungs- und Vermarkungsarbeiten an der Staatsgrenze zwischen der Bundesrepublik Deutschland und der Tschechoslowakischen Sozialistischen Republik" (im folgenden "Technische Richtlinien" genannt) begonnen.

Die Arbeiten wurden im Frühjahr 1983 mit einer Nachprüfung der vorhandenen Vermarkung der Staatsgrenze durch gemischte Vermessungsgruppen begonnen. Dabei wurde der Zustand der Grenzzeichen und - soweit erkennbar - der Umfang der Lageveränderungen der Grenzwasserläufe beurteilt. Anschließend, in den Jahren 1983 bis 1989, führten die gemischten Vermessungsgruppen die Instandsetzung der bestehenden Vermarkung der Staatsgrenze und deren Neuvermessung durch.

In den Grenzabschnitten I, IV, V, VIII, XI und XII arbeiteten die Vermessungsgruppen geleitet von den Fachleuten der deutschen Seite und in den Grenzabschnitten II, III, VI, VII, IX und X die Vermessungsgruppen geleitet von den Fachleuten der tschechoslowakischen Seite.

Überprüfung des Grenzverlaufs

Als Grundlage für die Nachprüfung und Feststellung des Grenzverlaufs dienten das Grenzurkundenwerk aus dem Jahr 1937 gemäß der "Verhandlungsniederschrift über den Abschluß des Grenzurkundenwerks für den bayerischen Teil der deutsch-tschechoslowakischen Grenze" vom 9. November 1937.

Der Verlauf der Staatsgrenze in den Grenzwasserläufen wurde gemäß den Grundsätzen im "Vertrag zwischen dem Deutschen Reich und der Tschechoslowakischen Republik über Grenzwasserläufe auf der sächsischen und der bayerischen Strecke der Grenze sowie über einen Gebietsaustausch an der Grenze" vom 27. September 1935 festgelegt.

Die Vermarkung der Grenzpunkte wurde bei der Nachprüfung nach Möglichkeit beibehalten. Alle brauchbaren Grenzsteine wurden belassen und gemäß den "Technischen Richtlinien" in den ursprünglichen Zustand gebracht (aufgerichtet, befestigt, gestrichen und beschriftet). Die Grenzzeichen, die beschädigt waren oder die nicht den "Technischen Richtlinien" entsprachen, wurden ausgetauscht. Grenzpunkte, die bisher nicht vermarkt waren, wurden durch neue Grenzzeichen vermarkt. Dabei wurden bei trockenem Untergrund Granitsteine und bei nassem Untergrund Eisenrohre gesetzt.

ČESKO-NĚMECKÉ STÁTNÍ HRANICE
část Svobodný stát Bavorsko

TSCHECHISCH-DEUTSCHE STAATSGRENZE
Teil Freistaat Bayern

VYSVĚTLIVKY

ERLÄUTERUNGSBLATT

List č. / Blatt Nr. 2

Protože průběh státních hranic byl vyznačen velkým množstvím běhounů, které nebyly popsány, byla za účelem lepší identifikace hraničních znaků zavedena jejich další kategorie - doplňovací hraniční znaky. Původní neoznačené běhouny byly ponechány pouze jako vyznačení okrajů hraničních cest.

Od ukončení prací v terénu jsou státní hranice vyznačeny hraničními znaky základními, hlavními, mezilehlými, doplňovacími a běhouny (neoznačené hraniční mezníky). Mezníky mohou být vyjímečně nahrazeny i jinými hraničními znaky (např. znaky na skále, desky v budovách a na silnicích, železné trubky, atd.).

Poloha hraničních znaků je kromě běhounů zajištěna centrickou podzemní stabilizací z trubek z pálené hlíny nebo umělé hmoty dlouhých 30 cm, nebo čtvercovými keramickými destičkami o délce strany 10 cm s vyrytým křížkem.

Základní hraniční znaky vyznačují počáteční body hraničních úseků, hlavní hraniční znaky označují zpravidla hlavní lomové body průběhu státních hranic nebo začátek a konec hraničních cest nebo hraničních vodních toků, mezilehlé a doplňovací hraniční znaky označují většinou další lomové body průběhu státních hranic, běhouny označují okraje hraničních cest.

V hraničních vodních tocích je většinou průběh státních hranic totožný s jejich střednicí a je označen nepřímo hraničními znaky střídavě osazenými po obou stranách vodního toku. Začátek a konec hraničních vodních toků je nepřímo vyznačen dvojicí hraničních znaků.

Na hraničních cestách je průběh státních hranic vyznačen zpravidla nepřímo na kraji cesty dvojicemi hraničních znaků.

Číslování hraničních znaků bylo ve všech hraničních úsecích podle možnosti ponecháno.

Základní hraniční znaky jsou očíslovány římskými číslicemi, které označují číslo hraničního úseku, a pod těmito číslicemi je arabské číslo 1 (např. VI/1). Arabské číslo 1 znamená, že každý základní hraniční znak je současně prvním hlavním hraničním znakem.

Hlavní hraniční znaky jsou v každém úseku číslovány průběžně od čísla 2 arabskými číslicemi.

Mezilehlé hraniční znaky jsou očíslovány ve tvaru zlomku, v jehož čitateli je číslo předcházejícího hlavního hraničního znaku a ve jmenovateli pořadové číslo mezilehlého hraničního znaku (např. 3/1, 3/2, 3/3).

Doplňovací hraniční znaky jsou očíslovány dvěma čísly oddělenými lomítkem. První číslo označuje číslo předcházejícího hlavního nebo mezilehlého hraničního znaku. Druhé číslo má tvar zlomku. V čitateli zlomku je číslice 0 a ve jmenovateli průběžné číslo doplňovacího hraničního znaku (např. 2 / 0/1, 3/1 / 0/3).

Běhouny vyznačují okraje cest a nejsou očíslovány.

Da der Verlauf der Staatsgrenze durch eine große Anzahl von Abmarkungssteinen vermarkt war, die nicht bezeichnet waren, wurde zur besseren Identifikation der Grenzsteine eine weitere Kategorie - Ergänzungssteine - eingeführt. Die ursprünglichen unbezeichneten Abmarkungssteine wurden nur als Markierung der Ränder der Grenzwege belassen.

Nach Abschluß der Geländearbeiten besteht die Vermarkung der Staatsgrenze aus Abschnittssteinen, Hauptsteinen, Zwischensteinen, Ergänzungssteinen und Abmarkungssteinen (unbezeichnete Grenzsteine). An ihrer Stelle können in Ausnahmefällen ersatzweise auch andere Grenzzeichen eingebracht sein (z.B. Felsmarken, Platten an Gebäuden und auf Straßen, Eisenrohre usw.).

Die Lage der Grenzzeichen, mit Ausnahme der Abmarkungssteine, ist durch 30 cm lange Ton- oder Kunststoffrohre oder quadratische Keramikplättchen mit der Seitenlänge von 10 cm und einem eingravierten Kreuz unterirdisch zentrisch versichert.

Im einzelnen bezeichnen Abschnittssteine jeweils die Anfangspunkte der Grenzabschnitte, Hauptsteine in der Regel die Hauptbrechpunkte des Grenzzugs oder die Kennzeichnung des Anfangs und des Endes von Grenzwegen oder Grenzwasserläufen, Zwischen- und Ergänzungssteine meist weitere Brechpunkte im Grenzverlauf, Abmarkungssteine die Ränder von Grenzwegen.

Bei Grenzwasserläufen ist der Verlauf der Staatsgrenze meist identisch mit deren Mittellinie und indirekt durch abwechselnd auf beiden Seiten befindliche Grenzzeichen gekennzeichnet. Beginn und Ende der Grenzwasserläufe sind durch Doppelgrenzzeichen indirekt vermarkt.

Bei Grenzwegen ist der Verlauf der Staatsgrenze in der Regel durch Doppelgrenzsteine indirekt am Wegrand vermarkt.

Die Numerierung der Grenzzeichen wurde in sämtlichen Grenzabschnitten nach Möglichkeit beibehalten.

Die Abschnittssteine tragen in römischen Ziffern die Nummer des Grenzabschnitts und unter dieser Ziffer die arabische Ziffer 1 (z.B. VI/1). Die arabische Ziffer 1 kennzeichnet jeden Abschnittsstein zugleich als ersten Hauptstein.

Die Hauptsteine sind abschnittsweise fortlaufend mit arabischen Ziffern, mit 2 beginnend, numeriert.

Die Zwischensteine tragen Ziffern in Form eines Bruchs, dessen Zähler die Nummer des vorangehenden Hauptsteins und dessen Nenner die laufende Nummer des eingeschalteten Steins angibt (z.B. 3/1, 3/2, 3/3).

Die Ergänzungssteine sind mit zwei durch einen Schrägstrich getrennten Zahlen numeriert. Die erste Zahl bezeichnet die Nummer des vorangehenden Haupt- oder Zwischensteins. Die zweite Zahl hat die Form eines Bruchs. Im Zähler des Bruchs steht die Ziffer 0, im Nenner die laufende Nummer des eingeschalteten Steins (z.B. 2 / 0/1, 3/1 / 0/3).

Die Abmarkungssteine bezeichnen die Wegränder und sind nicht numeriert.

ČESKO-NĚMECKÉ STÁTNÍ HRANICE
část Svobodný stát Bavorsko

TSCHECHISCH-DEUTSCHE STAATSGRENZE
Teil Freistaat Bayern

VYSVĚTLIVKY

ERLÄUTERUNGSBLATT

List č. / Blatt Nr. 3

Výsostné značky (C, D a DB) jsou na hraničních znacích osazených v čáře státních hranic umístěny na straně přivrácené k příslušnému státu. Hraniční znaky osazené mimo hraniční čáru (např. zdvojené hraniční znaky) jsou označeny pouze výsostnou značkou státu, na jehož území stojí, a to na straně přivrácené k hraniční čáře. Běhouny zpravidla nejsou označeny výsostnými značkami.

Na horní ploše všech hraničních znaků s výjimkou běhounů jsou vytesány středové křížky a na většině hraničních znaků osazených v čáře státních hranic i směrové značky.

Zaměření bodů státních hranic a polohopisu

Nové zaměření státních hranic je vztaženo k stávajícímu hraničnímu polygonovému pořadu. Polygonové body jsou stabilizovány trubkami z pálené hlíny dlouhými 30 cm, zapuštěnými do země, nebo ve skalnatém terénu křížky vytesanými do skály. Polygonové strany jsou dlouhé průměrně 120 m. Polygonové body jsou v dokumentech v každém hraničním úseku označeny písmenem P a průběžně číslovány arabskými číslicemi. Úhly a vzdálenosti byly měřeny elektronickými tachymetry. Na německé straně byla stávající polygonová síť zhuštěna a připojena na pevné bodové pole.

Státní hranice byly zaměřeny elektronickými tachymetry polární metodou. Jednotlivé body státních hranic byly nezávisle dvakrát zaměřeny zpravidla ze dvou sousedních polygonových bodů. Eventuálně byla provedena další kontrolní měření.

Břehové body hraničních vodních toků byly zaměřeny elektronickými tachymetry polární metodou. Jako stanoviska pro měření byly využity polygonové body a hraniční znaky vyjímečně i nestabilizované měřické body. Hustota zaměřovaných břehových bodů byla volena v závislosti na šířce hraničního vodního toku a zakřivení břehových čar.

K vyhotovení hraničních map byly zaměřeny v pásmu širokém asi 30 m po obou stranách hraniční čáry tyto pevné body a situační prvky:

- trigonometrické body a jiné měřické body

- budovy

- mosty

- silnice, cesty, železnice a nadzemní vedení

- další významné situační prvky, např. vody, příkopy, skály

- druhy a hranice významných půdních kultur

Situační prvky byly zaměřeny zpravidla s přesností ± 0,1 m.

Odsouhlasené výsledky měření si oba státy vzájemně vyměnily.

Die Hoheitszeichen (D, DB und C) sind auf den in der Grenzlinie befindlichen Grenzzeichen auf der Seite angebracht, die dem betreffenden Staat zugewandt ist. Die seitlich der Grenzlinie eingebrachten Grenzzeichen (z.B. Doppelgrenzzeichen) tragen nur das Hoheitszeichen des Staats, auf dessen Gebiet sie stehen, und zwar auf der der Grenzlinie zugekehrten Seite. An den Abmarkungssteinen sind in der Regel keine Hoheitszeichen angebracht.

Auf der Kopffläche sämtlicher Grenzzeichen mit Ausnahme der Abmarkungssteine, sind zentrische Kreuze, auf den meisten in die Grenzlinie eingebrachten Grenzsteine noch Richtungszeichen eingemeißelt.

Vermessung der Grenzpunkte und der Topographie

Die Neuvermessung der Staatsgrenze bezieht sich auf den bestehenden Grenzpolygonzug. Zur Versicherung der Polygonpunkte wurden Tonrohre von 30 cm Länge in den Boden eingelassen oder bei felsigem Untergrund Kreuze in den Fels eingemeißelt. Die Polygonseiten haben durchschnittlich eine Länge von 120 m. Die Polygonpunkte wurden in den Dokumenten für jeden Grenzabschnitt mit dem Buchstaben P gekennzeichnet und fortlaufend mit arabischen Zahlen numeriert. Die Winkel- und Streckenmessung erfolgte mit elektronischen Tachymetern. Auf deutscher Seite wurde das bestehende Polygonnetz verdichtet und an das Festpunktfeld angebunden.

Die Vermessung der Staatsgrenze erfolgte nach der polaren Methode mit elektronischen Tachymetern. Die einzelnen Grenzpunkte wurden in der Regel unabhängig zweifach von benachbarten Polygonpunkten aus aufgenommen. Gegebenenfalls wurden weitere Kontrollmessungen durchgeführt.

Die Vermessung der Uferpunkte der Grenzwasserläufe erfolgte nach der polaren Methode mit elektronischen Tachymetern. Hierbei dienten Polygonpunkte, Grenzzeichen und ausnahmsweise auch nicht versicherte Meßpunkte als Aufnahmestandpunkte. Die Dichte der aufgenommenen Uferpunkte wurde in Abhängigkeit von der Breite des Grenzwasserlaufs und der Krümmung der Uferlinien gewählt.

Zur Erstellung der Grenzkarten wurden in einem etwa 30 m breiten Streifen beiderseits der Grenzlinie folgende Festpunkte und topographische Objekte vermessen:

- Trigonometrische Punkte und andere Vermessungspunkte

- Gebäude

- Brücken

- Straßen, Wege, Eisenbahntrassen und oberirdische Leitungen

- weitere bedeutende topographische Objekte, z.B. Gewässer, Gräben, Felsen

- Art und Grenzen bedeutender Bodenkulturen.

Topographische Punkte wurden in der Regel mit einer Genauigkeit von ± 0,1 Meter vermessen.

Die abgestimmten Messungsergebnisse haben beide Staaten gegenseitig ausgetauscht.

ČESKO-NĚMECKÉ STÁTNÍ HRANICE
část Svobodný stát Bavorsko

TSCHECHISCH-DEUTSCHE STAATSGRENZE
Teil Freistaat Bayern

VYSVĚTLIVKY

ERLÄUTERUNGSBLATT

List č. 4
Blatt Nr.

Zpracování výsledků měření

Na základě provedeného měření byla zpracována měřická dokumentace. Dokumentaci pro jednotlivé hraniční úseky zpracovala vždy ta strana, která v hraničním úseku prováděla měření.

Souřadnice polygonových bodů a hraničních znaků byly vypočteny německou stranou v bavorském zemském souřadnicovém systému. Česká strana provedla výpočet souřadnic v místním systému.

Na podkladě vypočtených souřadnic byly v měřítku nakresleny polní náčrty, které obsahují všechny měřické hodnoty hraničních bodů a polohopisu v ortogonální podobě.

Vyhotovení hraničního dokumentárního díla

V roce 1990 byly zahájeny práce na vyhotovení nového hraničního dokumentárního díla. V souladu s rozdělením prací vyhotovila česká strana hraniční dokumenty pro hraniční úseky II, III, VI, VII, IX a X a německá strana hraniční dokumenty pro hraniční úseky I, IV, V, VIII, XI a XII. Práce byly prováděny podle "Návodu pro vyhotovení nového hraničního dokumentárního díla v části hranic se Svobodným státem Bavorsko" a byly ukončeny v roce 1996.

Hraniční dokumentární dílo se skládá ze 12 svazků, přičemž dokumentace z každého hraničního úseku tvoří jeden svazek. Jednotlivé svazky obsahují tyto dokumenty: Titulní list, Přehledné listy, Vysvětlivky, Popis státních hranic, Hraniční mapy, Hraniční nárysy, Seznam hraničních cest a Seznam hraničních vodních toků.

Titulní list z každého hraničního úseku obsahuje nadpis, vymezení hraničního úseku a seznam hraničních dokumentů ve svazku.

Přehledné listy v měřítku 1:25 000 zobrazují příslušný hraniční úsek a klad mapových listů. Pro všech 12 hraničních úseků byl vyhotoven 31 přehledný list.

Vysvětlivky obsahují všeobecné poznámky o provedení technických prací, přehled hraničních úseků a značkový klíč.

Popis státních hranic obsahuje informace o způsobu vyznačení průběhu státních hranic, o poloze hraničních znaků a o přesném průběhu státních hranic. Aby byl průběh státních hranic vždy jednoznačný, je v některých případech verbální popis doplněn grafickými detaily situace.

Hraniční mapy zobrazují průběh státních hranic včetně hraničních znaků, polygonové body, hranice správních území a situaci v hraničním pruhu širokém cca 30 m po obou stranách hraniční čáry. Jednotlivé listy se překrývají. V překrytech dvou sousedních listů je zobrazen vždy alespoň jeden totožný polygonový bod nebo hraniční znak. Hraniční mapy jsou vyhotoveny v měřítku 1:2 500. Místa přechodu přímého vyznačení státních hranic na nepřímé (hraniční vodní toky, hraniční cesty) a naopak jsou zobrazena na hraničních mapách rovněž jako detaily ve větším měřítku. V každém hraničním úseku jsou listy hraničních map průběžně číslovány arabskými číslicemi. Celkový počet listů hraničních map pro všech 12 úseků je 345.

Bearbeitung der Vermessungsergebnisse

Auf der Grundlage der durchgeführten Messungen wurde eine Vermessungsdokumentation ausgearbeitet. Diese Dokumentation wurde jeweils von der Seite ausgearbeitet, die in dem Grenzabschnitt die Vermessungen durchgeführt hat.

Die Koordinaten der Polygonpunkte und der Grenzzeichen wurden auf deutscher Seite im bayerischen Landeskoordinatensystem berechnet. Auf tschechischer Seite erfolgte die Koordinatenberechnung im örtlichen System.

Auf der Grundlage der berechneten Koordinaten wurden maßstabsgetreue Feldrisse gezeichnet, die alle Maßzahlen der Grenzpunkte und der Topographie in orthogonaler Form enthalten.

Erstellung des Grenzurkundenwerks

Mit den Arbeiten zur Erstellung des neuen Grenzurkundenwerks wurde im Jahr 1990 begonnen. In Übereinstimmung mit der Arbeitsaufteilung hat die deutsche Seite Grenzdokumente für die Grenzabschnitte I, IV, V, VIII, XI und XII und die tschechische Seite für die Grenzabschnitte II, III, VI, VII, IX und X erstellt. Die Arbeiten wurden gemäß der "Anweisung zur Erstellung des neuen Grenzurkundenwerks im Teil des Freistaats Bayern" durchgeführt und im Jahr 1996 abgeschlossen.

Das Grenzurkundenwerk besteht aus 12 Bänden, wobei die Dokumentation eines jeden Grenzabschnitts einen Band bildet. Die einzelnen Bände beinhalten folgende Dokumente: Titelblatt, Übersichtsblätter, Erläuterungsblatt, Beschreibung der Staatsgrenze, Grenzkarten, Grenzhandrisse, Verzeichnis der Grenzwege, Verzeichnis der Grenzwasserläufe.

Auf dem Titelblatt eines jeden Grenzabschnitts stehen die Überschrift, Angaben über Anfang und Ende des Grenzabschnitts und ein Verzeichnis der im Band enthaltenen Dokumente.

Auf den Übersichtsblättern im Maßstab 1:25 000 ist der jeweilige Grenzabschnitt und die Blattstellung der Kartenblätter dargestellt. Für die 12 Grenzabschnitte wurden 31 Übersichtsblätter erstellt.

Das Erläuterungsblatt enthält allgemeine Bemerkungen über die Ausführung der technischen Arbeiten, die Übersicht der Grenzabschnitte und die Zeichenerklärung.

Die Beschreibung der Staatsgrenze enthält Informationen über die Art ihrer Vermarkung, über die Lage der Grenzzeichen und über den genauen Verlauf der Staatsgrenze. Damit der Verlauf der Staatsgrenze immer eindeutig ist, wurde in einigen Fällen die verbale Beschreibung durch graphische Details der Situation ergänzt.

In den Grenzkarten sind der Verlauf der Staatsgrenze einschließlich der Grenzzeichen, die Polygonpunkte, die Grenzen der Verwaltungsgebiete und die topographische Situation in einem ca. 30 m breiten Streifen beidseits der Grenzlinie eingetragen. Die einzelnen Blätter überdecken sich. Bei der Überlappung zweier angrenzender Blätter ist immer mindestens ein identischer Polygonpunkt oder ein identisches Grenzzeichen dargestellt. Die Grenzkarten wurden im Maßstab 1:2 500 erstellt. Die Übergangsstellen von einer direkten Vermarkung zur indirekten Vermarkung der Staatsgrenze (Grenzwasserläufe, Grenzwege) und umgekehrt, wurden auf den Grenzkarten ebenfalls als Randzeichnungen in einem größeren Maßstab dargestellt. Bei jedem Grenzabschnitt sind die Blätter der Grenzkarten fortlaufend mit arabischen Zahlen numeriert. Die Gesamtanzahl der Grenzkarten für alle 12 Abschnitte beträgt 345.

ČESKO-NĚMECKÉ STÁTNÍ HRANICE
část Svobodný stát Bavorsko

TSCHECHISCH-DEUTSCHE STAATSGRENZE
Teil Freistaat Bayern

VYSVĚTLIVKY

ERLÄUTERUNGSBLATT

List č. / Blatt Nr. 5

Ke každému listu hraničních map byly vyhotoveny hraniční nárysy v měřítku 1:1 000. V hraničních nárysech jsou uvedeny měřické hodnoty i s kontrolními mírami, které se vztahují k hraničnímu polygonovému pořadu a průběhu státních hranic. Jednotlivé listy hraničních nárysů se překrývají za stejných podmínek jako hraniční mapy. Nárysy, které přísluší k jednomu listu hraniční mapy, jsou označeny číslem mapy a písmenem a, b, c nebo d, např. 14a, 14b, 14c nebo 14d. Místa přechodu přímého vyznačení na nepřímé (hraniční vodní toky, hraniční cesty) a naopak jsou zobrazena v hraničních nárysech rovněž jako detaily ve větším měřítku. Pro všech 12 úseků bylo vyhotoveno celkem 1087 hraničních nárysů.

Seznam hraničních cest obsahuje vymezení hraničních cest pomocí hraničních znaků, údaje o jejich délce a šířce, druh a počet hraničních znaků, kterými jsou vyznačeny a čísla hraničních map, na kterých jsou zobrazeny.

Seznam hraničních vodních toků obsahuje názvy hraničních vodních toků, jejich vymezení pomocí hraničních znaků, údaje o jejich délce a šířce, jakož i čísla hraničních map, na kterých jsou zobrazeny.

Hraniční dokumentární dílo bylo vyhotoveno dvojjazyčně v českém a německém alternátu. Tiskové podklady českého alternátu budou uloženy na ministerstvu vnitra v Praze, podklady německého alternátu v Bavorském zemském zeměměřickém úřadu v Mnichově.

Zu jedem Blatt der Grenzkarten wurden Grenzhandrisse im Maßstab 1:1 000 gefertigt. In den Grenzhandrissen sind die Meßwerte mit Kontrollmeßwerten aufgeführt, die sich auf den Grenzpolygonzug und auf den Verlauf der Staatsgrenze beziehen. Die einzelnen Blätter der Grenzhandrisse sind unter gleichen Bedingungen wie bei den Grenzkarten überlappt. Die Handrisse, die zu einem Blatt der Grenzkarte gehören, sind mit den Nummern der Grenzkarten und mit den Buchstaben a, b, c oder d versehen, zum Beispiel 14a, 14b, 14c, oder 14d. Die Übergangsstellen von direkter Vermarkung zu indirekter Vermarkung (Grenzwasserläufe, Grenzwege) und umgekehrt sind in den Grenzhandrissen ebenfalls als Randzeichnungen in einem größeren Maßstab dargestellt. Für alle 12 Abschnitte wurden insgesamt 1 087 Grenzhandrisse erstellt.

Das Verzeichnis der Grenzwege beinhaltet ihre Begrenzung mit Grenzzeichen, Angaben über ihre Länge und Breite, die Art und Anzahl der Grenzzeichen mit denen sie vermarkt sind sowie die Nummern der Grenzkarten, auf denen sie dargestellt sind.

Das Verzeichnis der Grenzwasserläufe beinhaltet die Namen der Grenzwasserläufe, ihre Begrenzung mit Grenzzeichen, Angaben über ihre Länge und Breite sowie die Nummern der Grenzkarten, auf denen sie dargestellt sind.

Das Grenzurkundenwerk wurde zweisprachig in einem deutschen und in einem tschechischen Alternat erstellt. Die Druckunterlagen des deutschen Alternats werden beim Bayer. Landesvermessungsamt in München und die des tschechischen Alternats beim Ministerium des Innern in Prag aufbewahrt.

ČESKO-NĚMECKÉ STÁTNÍ HRANICE
část Svobodný stát Bavorsko

TSCHECHISCH-DEUTSCHE STAATSGRENZE
Teil Freistaat Bayern

VYSVĚTLIVKY

ERLÄUTERUNGSBLATT

List č. / Blatt Nr. 6

Přehled hraničních znaků

Hraniční úsek		Délka hranice			Počet hraničních znaků					
číslo	je částí hranice	suché	mokré	celkem	základních	hlavních	mezilehlých	doplňovacích	běhounů	celkem
		km								
I	od bodu státních hranic mezi Svobodným státem Bavorsko a Svobodným státem Sasko v Mlýnském potoce (Mühlbach) až k základnímu hraničnímu znaku II/1 na hraničním přechodu Aš - Selb.	14,04	12,66	26,70	1	25	243	227	58	554
II	od základního hraničního znaku II/1 na hraničním přechodu Aš - Selb až k základnímu hraničnímu znaku III/1 na hraničním přechodu Pomezí nad Ohří - Schirnding	18,57	7,67	26,24	1	30	224	196	47	498
III	od základního hraničního znaku III/1 na hraničním přechodu Pomezí nad Ohří - Schirnding až k základnímu hraničnímu znaku IV/1 na turistické stezce Mýtina - Neualbenreuth	21,28	9,76	31,04	1	34	352	302	54	743
IV	od základního hraničního znaku IV/1 na turistické stezce Mýtina - Neualbenreuth až k základnímu hraničnímu znaku V/1 na hraničním přechodu Pavlův Studenec - Bärnau	32,26	1,87	34,13	1	44	340	121	178	684
V	od základního hraničního znaku V/1 na hraničním přechodu Pavlův Studenec - Bärnau až k základnímu hraničnímu znaku VI/1 na hraničním přechodu Rozvadov - Waidhaus	21,29	9,76	31,05	1	38	365	69	179	652
VI	od základního hraničního znaku VI/1 na hraničním přechodu Rozvadov - Waidhaus až k základnímu hraničnímu znaku VII/1 na turistické stezce Pleš - Friedrichshäng	15,11	6,43	21,54	1	24	223	44	-	292
VII	od základního hraničního znaku VII/1 na turistické stezce Pleš - Friedrichshäng až k základnímu hraničnímu znaku VIII/1 na hraničním přechodu Lísková - Waldmünchen	13,45	11,43	24,88	1	27	235	18	51	332

Übersicht der Grenzabschnitte

Der Grenzabschnitt		Länge der Strecke			Anzahl der Grenzzeichen					
Nummer	umfaßt den Teil der Staatsgrenze	trocken	naß	insgesamt	Abschnittssteine	Hauptsteine	Zwischensteine	Ergänzungssteine	Abmarkungssteine	insgesamt
		km								
I	vom Grenzpunkt zwischen dem Freistaat Bayern und dem Freistaat Sachsen im Mühlbach (Mlýnský potok) bis zum Abschnittsstein II/1 beim Grenzübergang Selb - Aš / Asch	14,04	12,66	26,70	1	25	243	227	58	554
II	vom Abschnittsstein II/1 beim Grenzübergang Selb - Aš / Asch bis zum Abschnittsstein III/1 am Grenzübergang Schirnding - Pomezí nad Ohří / Mühlbach	18,57	7,67	26,24	1	30	224	196	47	498
III	vom Abschnittsstein III/1 beim Grenzübergang Schirnding - Pomezí nad Ohří / Mühlbach bis zum Abschnittsstein IV/1 beim Wanderweg Neualbenreuth - Mýtina / Altalbenreuth	21,28	9,76	31,04	1	34	352	302	54	743
IV	vom Abschnittsstein IV/1 beim Wanderweg Neualbenreuth - Mýtina / Altalbenreuth bis zum Abschnittsstein V/1 beim Grenzübergang Bärnau - Pavlův Studenec / Paulusbrunn	32,26	1,87	34,13	1	44	340	121	178	684
V	vom Abschnittsstein V/1 beim Grenzübergang Bärnau - Pavlův Studenec / Paulusbrunn bis zum Abschnittsstein VI/1 beim Grenzübergang Waidhaus - Rozvadov / Roßhaupt	21,29	9,76	31,05	1	38	365	69	179	652
VI	vom Abschnittsstein VI/1 beim Grenzübergang Waidhaus - Rozvadov / Roßhaupt bis zum Abschnittsstein VII/1 beim Wanderweg Friedrichshäng - Pleš / Plöß	15,11	6,43	21,54	1	24	223	44	-	292
VII	vom Abschnittsstein VII/1 beim Wanderweg Friedrichshäng - Pleš / Plöß bis zum Abschnittsstein VIII/1 beim Grenzübergang Waldmünchen - Lísková / Haselbach	13,45	11,43	24,88	1	27	235	18	51	332

ČESKO-NĚMECKÉ STÁTNÍ HRANICE
část Svobodný stát Bavorsko

TSCHECHISCH-DEUTSCHE STAATSGRENZE
Teil Freistaat Bayern

VYSVĚTLIVKY

ERLÄUTERUNGSBLATT

List č. 7
Blatt Nr.

Přehled hraničních znaků

Hraniční úsek		Délka hranice			Počet hraničních znaků					
číslo	je částí hranice	suché	mokré	celkem	základních	hlavních	mezilehlých	doplňovacích	běhounů	celkem
		km								
VIII	od základního hraničního znaku VIII/1 na hraničním přechodu Lísková - Waldmünchen až k základnímu hraničnímu znaku IX/1 na hraničním přechodu Všeruby - Eschlkam	27,11	3,47	30,58	1	31	291	104	73	500
IX	od základního hraničního znaku IX/1 na hraničním přechodu Všeruby - Eschlkam až k základnímu hraničnímu znaku X/1 na hraničním přechodu Železná Ruda - Bayerisch Eisenstein	28,65	8,67	37,32	1	40	349	145	2	537
X	od základního hraničního znaku X/1 na hraničním přechodu Železná Ruda - Bayerische Eisenstein až k základnímu hraničnímu znaku XI/1 pod Luzným	34,05	3,58	37,63	1	31	406	29	-	467
XI	od základního hraničního znaku XI/1 pod Luzným až k základnímu hraničnímu znaku XII/1 na hraničním přechodu Strážný - Philippsreut	20,11	10,13	30,24	1	23	198	8	-	230
XII	od základního hraničního znaku XII/1 na hraničním přechodu Strážný - Philippsreut až k trojstátnímu hraničnímu znaku pod Plechým	8,19	17,24	25,43	1	19	172	19	-	211
	Celkem	254,11	102,67	356,78	12	366	3398	1282	642	5700

Übersicht der Grenzabschnitte

Der Grenzabschnitt		Länge der Strecke			Anzahl der Grenzzeichen					
Nummer	umfaßt den Teil der Staatsgrenze	trocken	naß	insgesamt	Abschnittssteine	Hauptsteine	Zwischensteine	Ergänzungssteine	Abmarkungssteine	insgesamt
		km								
VIII	vom Abschnittsstein VIII/1 beim Grenzübergang Waldmünchen - Lísková / Haselbach bis zum Abschnittsstein IX/1 beim Grenzübergang Eschlkam - Všeruby / Neumark	27,11	3,47	30,58	1	31	291	104	73	500
IX	vom Abschnittsstein IX/1 beim Grenzübergang Eschlkam - Všeruby / Neumark bis zum Abschnittsstein X/1 beim Grenzübergang Bayerisch Eisenstein - Železná Ruda / Markt Eisenstein	28,65	8,67	37,32	1	40	349	145	2	537
X	vom Abschnittsstein X/1 beim Grenzübergang Bayerisch Eisenstein - Železná Ruda / Markt Eisenstein bis zum Abschnittsstein XI/1 am Lusen	34,05	3,58	37,63	1	31	406	29	-	467
XI	vom Abschnittsstein XI/1 am Lusen bis zum Abschnittsstein XII/1 beim Grenzübergang Philippsreut - Strážný / Kuschwarda	20,11	10,13	30,24	1	23	198	8	-	230
XII	vom Abschnittsstein XII/1 beim Grenzübergang Philippsreut - Strážný / Kuschwarda bis zum Dreiländergrenzzeichen am Plöckenstein	8,19	17,24	25,43	1	19	172	19	-	211
	Zusammen	254,11	102,67	356,78	12	366	3398	1282	642	5700

ČESKO-NĚMECKÉ STÁTNÍ HRANICE
část Svobodný stát Bavorsko

TSCHECHISCH-DEUTSCHE STAATSGRENZE
Teil Freistaat Bayern

VYSVĚTLIVKY

ERLÄUTERUNGSBLATT

List č. / Blatt Nr. 8

Značkový klíč

Hraniční mapa

číslo	předmět	mapová značka
1	státní hranice	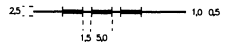
2	hranice správního území	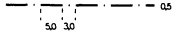
3	hranice kultur	
4	hraniční znak: a) hraniční kámen očíslovaný	
	b) hraniční kámen nečíslovaný	
5	hraniční znak - hraniční kříž	
6	hraniční znak - hraniční hřeb	
7	hraniční znak - hraniční trubka	
8	trigonometrický bod	
9	polygonový bod	
10	popis: - hraničních znaků	

Zeichenerklärung

Grenzkarte

Nr.	Gegenstand	Kartenzeichen
1	Staatsgrenze	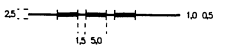
2	Grenze des Verwaltungsgebiets	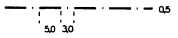
3	Nutzungsartengrenze	
4	Grenzzeichen: a) Grenzstein numeriert	
	b) Grenzstein unnumeriert, Katastergrenzstein	
5	Grenzzeichen - Grenzkreuz	
6	Grenzzeichen - Grenznagel	
7	Grenzzeichen - Grenzrohr	
8	Trigonometrischer Punkt	
9	Polygonpunkt	
10	Beschriftung: - Grenzzeichen	

ČESKO-NĚMECKÉ STÁTNÍ HRANICE
část Svobodný stát Bavorsko

TSCHECHISCH-DEUTSCHE STAATSGRENZE
Teil Freistaat Bayern

VYSVĚTLIVKY

ERLÄUTERUNGSBLATT

List č. / Blatt Nr. 9

Hraniční mapa

číslo	předmět	mapová značka
	- polygonových bodů	P 107 2,5 P 107 A
	- hraničních přechodů	hraniční přechod 2,5
	- hraničních cest	hraniční cesta 2,5
11	ukazatel severu	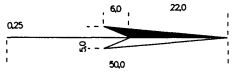
12	vyznačení překrytu sousedních listů	
13	vodní tok (s vyznačením směru toku)	
	- do 2 m jednočaře	
	- od 2 m dvoučaře	
14	příkop	
15	vodní plocha	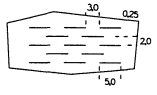
16	jez	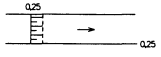
17	most, lávka	

Grenzkarte

Nr.	Gegenstand	Kartenzeichen
	- Polygonpunkte	P 107 2,5 P 107 A
	- Grenzübergänge	Grenzübergang 2,5
	- Grenzwege	Grenzweg 2,5
11	Nordpfeil	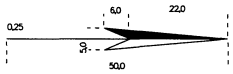
12	Paßmarke	
13	Wasserlauf (mit Angabe der Fließrichtung)	
	- bis 2 m einlinig	
	- ab 2 m zweilinig	
14	Graben	
15	Wasserfläche	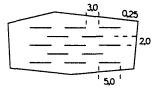
16	Wehr	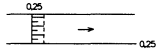
17	Brücke, Steg	

ČESKO-NĚMECKÉ STÁTNÍ HRANICE
část Svobodný stát Bavorsko

TSCHECHISCH-DEUTSCHE STAATSGRENZE
Teil Freistaat Bayern

VYSVĚTLIVKY

ERLÄUTERUNGSBLATT

List č. / Blatt Nr. 10

Hraniční mapa

číslo	předmět	mapová značka
18	propust	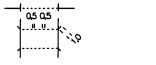
19	silnice, cesta	
20	pěšina	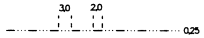
21	železnice	
22	popis silnic a železnic (směry)	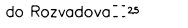
23	obytná budova	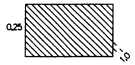
24	vedlejší budova	
25	rozvalina, sklep	
26	popis obcí	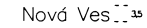
27	zeď	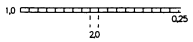
28	plot	
29	průsek	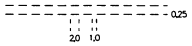

Grenzkarte

Nr.	Gegenstand	Kartenzeichen
18	Durchlaß	
19	Straße, Weg	
20	Fußweg	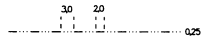
21	Bahnlinie	
22	Beschriftung der Straßen und Eisenbahnen (Richtungen)	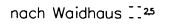
23	Wohngebäude	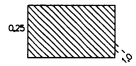
24	Nebengebäude	
25	Ruine, Keller	
26	Beschriftung der Ortschaften	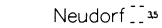
27	Mauer	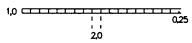
28	Zaun	
29	Schneise	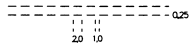

ČESKO-NĚMECKÉ STÁTNÍ HRANICE
část Svobodný stát Bavorsko

TSCHECHISCH-DEUTSCHE STAATSGRENZE
Teil Freistaat Bayern

VYSVĚTLIVKY

ERLÄUTERUNGSBLATT

List č. / Blatt Nr. 11

Hraniční mapa

číslo	předmět	mapová značka
30	smíšený les, skupina listnatých a jehličnatých stromů	
31	jehličnatý les, skupina jehličnatých stromů	
32	listnatý les, skupina listnatých stromů, křoví	
33	orná půda	bez mapové značky
34	louka, pastvina	
35	hřbitov	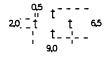
36	zahrada, ovocný sad	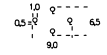
37	močál, bažinaté místo	
38	rašeliniště	
39	neplodná půda, štěrk, kameny	
40	skály	
41	zídka z naskládaných kamenů	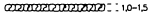

Grenzkarte

Nr.	Gegenstand	Kartenzeichen
30	Mischwald, Mischwaldgruppe	
31	Nadelwald, Nadelwaldgruppe	
32	Laubwald, Laubbaumgruppe, Gebüsch	
33	Ackerland	ohne Kartenzeichen
34	Wiese, Weide	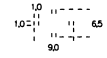
35	Friedhof	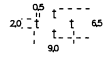
36	Garten, Obstgarten	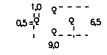
37	Sumpf, sumpfige Stelle	
38	Torfmoor	
39	Unland, Schotter, Steine	
40	Felsen	
41	Steinwall	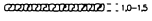

ČESKO-NĚMECKÉ STÁTNÍ HRANICE
část Svobodný stát Bavorsko

TSCHECHISCH-DEUTSCHE STAATSGRENZE
Teil Freistaat Bayern

VYSVĚTLIVKY
ERLÄUTERUNGSBLATT

List č. / Blatt Nr. 12

Hraniční mapa

číslo	předmět	mapová značka
42	kamenný lom	
43	svah	
44	vedení (překračující státní hranice s popisem)	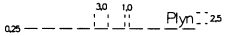
45	stožár nadzemního vedení	
46	stožár venkovního svítidla	
47	kříž, boží muka	
48	kaple	
49	studna	
50	pramen	
51	kilometrovník	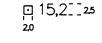
52	větrné kolo	
53	pomník	

Grenzkarte

Nr.	Gegenstand	Kartenzeichen
42	Steinbruch	
43	Böschung	
44	Leitung (bei grenzüberschreitenden Leitungen mit Beschriftung)	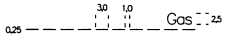
45	Leitungsmast	
46	Straßenlampe	
47	Feldkreuz, Bildstock	
48	Kapelle	
49	Brunnen	
50	Quelle	
51	Kilometerstein	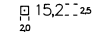
52	Windrad	
53	Denkmal	

ČESKO-NĚMECKÉ STÁTNÍ HRANICE
část Svobodný stát Bavorsko

TSCHECHISCH-DEUTSCHE STAATSGRENZE
Teil Freistaat Bayern

VYSVĚTLIVKY

ERLÄUTERUNGSBLATT

List č. / Blatt Nr. 13

Značkový klíč

Hraniční nárys

číslo	předmět	mapová značka
1	státní hranice	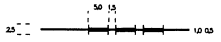
2	hranice správního území	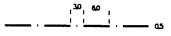
3	hraniční znak	
	a) hraniční kámen očíslovaný	
	b) hraniční kámen nečíslovaný	
4	hraniční znak - hraniční kříž	
5	hraniční znak - hraniční hřeb	
6	hraniční znak - hraniční trubka	
7	polygonová strana	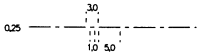
8	měřická přímka, spojnice hraničních znaků, kolmice	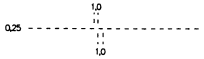
9	trigonometrický bod	
10	polygonový bod	
11	měřický bod	

Zeichenerklärung

Grenzhandriß

Nr.	Gegenstand	Kartenzeichen
1	Staatsgrenze	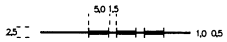
2	Grenze des Verwaltungsgebiets	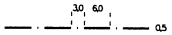
3	Grenzzeichen	
	a) Grenzstein numeriert	
	b) Grenzstein unnumeriert, Katastergrenzstein	
4	Grenzzeichen - Grenzkreuz	
5	Grenzzeichen - Grenznagel	
6	Grenzzeichen - Grenzrohr	
7	Polygonseite	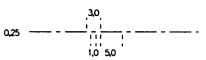
8	Messungslinie, Verbindungslinie zwischen Grenzzeichen, Ordinate	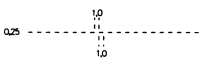
9	Trigonometrischer Punkt	
10	Polygonpunkt	
11	Meßpunkt	

ČESKO-NĚMECKÉ STÁTNÍ HRANICE
část Svobodný stát Bavorsko

TSCHECHISCH-DEUTSCHE STAATSGRENZE
Teil Freistaat Bayern

VYSVĚTLIVKY

ERLÄUTERUNGSBLATT

List č. / Blatt Nr. 14

Hraniční nárys

číslo	předmět	mapová značka
12	popis - hraničních znaků	23 4,0 12/10 3,0
	- polygonových bodů	P 79 3,5 P 79A
	- hraničních přechodů	hraniční přechod 3,5
	- hraničních cest	hraniční cesta 3,5
	- trigonometrických bodů	1542–1 3,5
13	popis staničení, kolmic a vzdálenosti	3.59 2.48 2,0 91.80 –48.23– >16.90< <132.28>
14	pravý úhel	3,0 3,0 0,25
15	ukazatel severu	0,25 6,0 22,0 5,0 50,0
16	vyznačení překrytu sousedních listů	4,0 4,0
17	vodní tok (s vyznačením směru toku) - do 1 m jednočaře	3,5 Světlá 0,25 1,5 6,0 2,0
	- od 1 m dvoučaře	Světlá

Grenzhandriß

Nr.	Gegenstand	Kartenzeichen
12	Beschriftung - Grenzzeichen	23 4,0 12/10 3,0
	- Polygonpunkte	P 79 3,5 P 79A
	- Grenzübergänge	Grenzübergang 3,5
	- Grenzwege	Grenzweg 3,5
	- trigonometrische Punkte	6542 056 00 3,5
13	Beschriftung der Abszissen, Ordinaten und Spanmaße	3.59 2.48 2,0 91.80 –48.23– >16.90< <132.28>
14	Rechter Winkel	3,0 3,0 0,25
15	Nordpfeil	0,25 6,0 22,0 5,0 50,0
16	Paßmarke	4,0 4,0
17	Wasserlauf (mit Angabe des Fließrichtung) - bis 1 m einlinig	3,5 Lichtwasser 0,25 1,5 6,0 2,0
	- ab 1 m zweilinig	Lichtwasser

ČESKO-NĚMECKÉ STÁTNÍ HRANICE
část Svobodný stát Bavorsko

TSCHECHISCH-DEUTSCHE STAATSGRENZE
Teil Freistaat Bayern

VYSVĚTLIVKY

ERLÄUTERUNGSBLATT

List č. / Blatt Nr. 15

Hraniční nárys

číslo	předmět	mapová značka
18	most, lávka	
19	propust	
20	silnice, cesta	
21	železnice	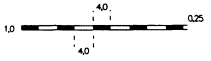
22	popis silnic a železnic (směry)	
23	obytná budova	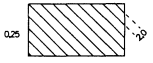
24	vedlejší budova	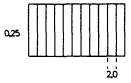

Grenzhandriß

Nr.	Gegenstand	Kartenzeichen
18	Brücke, Steg	
19	Durchlaß	
20	Straße, Weg	
21	Bahnlinie	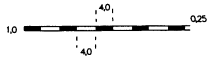
22	Beschriftung der Straßen und Eisenbahnen (Richtungen)	
23	Wohngebäude	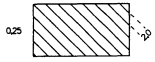
24	Nebengebäude	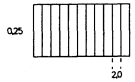

ČESKO-NĚMECKÉ STÁTNÍ HRANICE
část Svobodný stát Bavorsko

TSCHECHISCH-DEUTSCHE STAATSGRENZE
Teil Freistaat Bayern

POPIS STÁTNÍCH HRANIC

BESCHREIBUNG DER STAATSGRENZE

Hraniční úsek
Grenzabschnitt III

List č.
Blatt Nr. 1

Hraniční znak Grenzzeichen				Průběh státních hranic Verlauf der Staatsgrenze	Hraniční mapa Grenzkarte List č. Blatt Nr.	Poznámka Bemerkung
Číslo Nummer	Iniciály Initialen	Vyznačení Vermarkung	Poloha Lage			
1	2	3	4	5	6	7
III/1	C,DB	Kámen Stein	Na hraničním přechodu Pomezí - Schirnding, u severního okraje silnice Am Grenzübergang Pomezí/Mühlbach - Schirnding, am nördlichen Straßenrand	Přímočaře až k hraničnímu znaku č. 1/0/1 Geradlinig bis zum Grenzzeichen Nr. 1/0/1	1	Státní hranice probíhají jihovýchodním směrem Die Staatsgrenze verläuft in südöstlicher Richtung
1/0/1		Hřeb Nagel	V silnici z Pomezí do Schirndingu, cca 3 m od severního okraje silnice Auf der Straße von Pomezí/Mühlbach nach Schirnding, ca. 3 m nördlich des Straßenrandes	Přímočaře až k hraničnímu znaku č. 1/0/2, přes silnici Geradlinig bis zum Grenzzeichen Nr. 1/0/2, die Straße überquerend		
1/0/2	C,D	Kámen Stein	Mezi skupinami keřů, jihozápadně od silnice Zwischen Gebüschgruppen, südwestlich der Straße	Přímočaře až k hraničnímu znaku č. 2 Geradlinig bis zum Grenzzeichen Nr. 2		
2	C,DB	Kámen Stein	Mezi skupinami keřů, jižně od silnice, na severozápadním břehu rybníka Zwischen Gebüschgruppen, südlich der Straße, am nordwestlichen Ufer des Scheitelteiches	Přímočaře až k bodu státních hranic uprostřed mezi hraničními znaky č. 2/1 C a č. 2/1 D, přes rybník Geradlinig bis zum Grenzpunkt in der Mitte zwischen den Grenzzeichen Nr. 2/1 C und Nr. 2/1 D, den Scheitelteich überquerend		

ČESKO-NĚMECKÉ STÁTNÍ HRANICE
část Svobodný stát Bavorsko

TSCHECHISCH-DEUTSCHE STAATSGRENZE
Teil Freistaat Bayern

POPIS STÁTNÍCH HRANIC

BESCHREIBUNG DER STAATSGRENZE

Hraniční úsek / Grenzabschnitt: III

List č. / Blatt Nr.: 2

Hraniční znak / Grenzzeichen				Průběh státních hranic / Verlauf der Staatsgrenze	Hraniční mapa / Grenzkarte List č. / Blatt Nr.	Poznámka / Bemerkung
Číslo / Nummer	Iniciály / Initialen	Vyznačení / Vermarkung	Poloha / Lage			
1	2	3	4	5	6	7
2/1	C	Kámen Stein	V bažině Im Sumpf	Jako lomená přímka podle zobrazení v hraničním nárysu č. 1a až k hraničnímu znaku č. 2/2	1	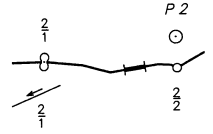
2/1	D	Kámen Stein	V bažině Im Sumpf	Als gebrochene Linie entsprechend der Darstellung im Grenzhandriß Nr. 1a bis zum Grenzzeichen Nr. 2/2		
2/2	C,D	Železná trubka Eisenrohr	V bažině Im Sumpf	Jako lomená přímka podle zobrazení v hraničním nárysu č. 1a až k hraničnímu znaku č. 2/3 Als gebrochene Linie entsprechend der Darstellung im Grenzhandriß Nr. 1a bis zum Grenzzeichen Nr. 2/3		
2/3	C,D	Železná trubka Eisenrohr	V bažině Im Sumpf	Jako lomená přímka podle zobrazení v hraničním nárysu č. 1b až k hraničnímu znaku č. 2/3/0/1 Als gebrochene Linie entsprechend der Darstellung im Grenzhandriß Nr. 1b bis zum Grenzzeichen Nr. 2/3/0/1		
2/3 0/1	C,D	Železná trubka Eisenrohr	V bažině, mezi skupinami keřů Im Sumpf, zwischen Gebüschgruppen	Jako lomená přímka podle zobrazení v hraničním nárysu č. 1b až k hraničnímu znaku č. 2/3/0/2 Als gebrochene Linie entsprechend der Darstellung im Grenzhandriß Nr. 1b bis zum Grenzzeichen Nr. 2/3/0/2		

ČESKO-NĚMECKÉ STÁTNÍ HRANICE
část Svobodný stát Bavorsko

TSCHECHISCH-DEUTSCHE STAATSGRENZE
Teil Freistaat Bayern

POPIS STÁTNÍCH HRANIC

BESCHREIBUNG DER STAATSGRENZE

Hraniční úsek / Grenzabschnitt III

List č. / Blatt Nr. 3

Hraniční znak Grenzzeichen				Průběh státních hranic Verlauf der Staatsgrenze	Hraniční mapa Grenzkarte List č. Blatt Nr.	Poznámka Bemerkung
Číslo Nummer	Iniciály Initialen	Vyznačení Vermarkung	Poloha Lage			
1	2	3	4	5	6	7
2/3 | 0/2	C,D	Železná trubka Eisenrohr	V bažině, mezi skupinami keřů Im Sumpf, zwischen Gebüschgruppen	Jako lomená přímka podle zobrazení v hraničním nárysu č. 1b až k hraničnímu znaku č. 2/4 Als gebrochene Linie entsprechend der Darstellung im Grenzhandriß Nr. 1b bis zum Grenzzeichen Nr. 2/4	1	
2/4	C,D	Železná trubka Eisenrohr	V bažině, mezi skupinami keřů, severně od rybníka Im Sumpf, zwischen Gebüschgruppen, nördlich eines Teiches	Jako lomená přímka podle zobrazení v hraničním nárysu č. 1b až k bodu státních hranic uprostřed mezi hraničními znaky č. 2/5 C a č. 2/5 D Als gebrochene Linie entsprechend der Darstellung im Grenzhandriß Nr. 1b bis zum Grenzpunkt in der Mitte zwischen den Grenzzeichen Nr. 2/5 C und Nr. 2/5 D		
2/5	C	Kámen Stein	Na pravém břehu Pomezního potoka Am rechten Ufer des Raitschenbaches	Střednicí Pomezního potoka proti směru toku až k průsečíku s přímou spojnicí mezi hraničními znaky č. 2/6 C a č. 2/6 DB		
2/5	D	Kámen Stein	Na levém břehu Pomezního potoka, u dolní hrany náspu Am linken Ufer des Raitschenbaches, an einer Böschungsunterkante	In der Mitte des Raitschenbaches bachaufwärts bis zum Schnitt mit der geraden Verbindungslinie zwischen den Grenzzeichen Nr. 2/6 C und Nr. 2/6 DB		

ČESKO-NĚMECKÉ STÁTNÍ HRANICE
část Svobodný stát Bavorsko

TSCHECHISCH-DEUTSCHE STAATSGRENZE
Teil Freistaat Bayern

POPIS STÁTNÍCH HRANIC

BESCHREIBUNG DER STAATSGRENZE

Hraniční úsek / Grenzabschnitt III

List č. / Blatt Nr. 4

Hraniční znak / Grenzzeichen				Průběh státních hranic / Verlauf der Staatsgrenze	Hraniční mapa / Grenzkarte	Poznámka / Bemerkung
Číslo / Nummer	Iniciály / Initialen	Vyznačení / Vermarkung	Poloha / Lage		List č. / Blatt Nr.	
1	2	3	4	5	6	7
2/6	C	Kámen Stein	Na pravém břehu Pomezního potoka, u dolní hrany náspu Am rechten Ufer des Raitschenbaches, an einer Böschungsunterkante	Podél přímé spojnice mezi hraničními znaky č. 2/6 C a č. 2/6 DB až k jejímu středu; od tohoto bodu státních hranic přímočaře až k hraničnímu znaku č. 2/6/0/1	1	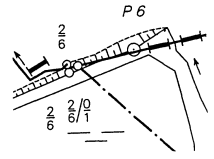
2/6	DB	Kámen Stein	Na levém břehu Pomezního potoka, pod horní hranou náspu Am linken Ufer des Raitschenbaches, an der Böschungsoberkante	Entlang der geraden Verbindungslinie zwischen den Grenzzeichen Nr. 2/6 C und Nr. 2/6 DB bis zu ihrer Mitte; von diesem Grenzpunkt geradlinig bis zum Grenzzeichen Nr. 2/6/0/1		
2/6/0/1	C,D	Kámen Stein	Na levém břehu Pomezního potoka, severně od rybníka, u horní hrany náspu Am linken Ufer des Raitschenbaches, nördlich eines Teiches, an der Böschungsoberkante	Přímočaře až k hraničnímu znaku č. 2/7, přes Pomezní potok Geradlinig bis zum Grenzzeichen Nr. 2/7, den Raitschenbach überquerend		
2/7	C,DB	Kámen Stein	V lese Im Wald	Přímočaře až k hraničnímu znaku č. 2/8 Geradlinig bis zum Grenzzeichen Nr. 2/8		
2/8	C,DB	Kámen Stein	V lese Im Wald	Přímočaře až k hraničnímu znaku č. 2/9 Geradlinig bis zum Grenzzeichen Nr. 2/9	1,2	

ČESKO-NĚMECKÉ STÁTNÍ HRANICE
část Svobodný stát Bavorsko

TSCHECHISCH-DEUTSCHE STAATSGRENZE
Teil Freistaat Bayern

POPIS STÁTNÍCH HRANIC

BESCHREIBUNG DER STAATSGRENZE

Hraniční úsek / Grenzabschnitt III

List č. / Blatt Nr. 5

Hraniční znak Grenzzeichen				Průběh státních hranic Verlauf der Staatsgrenze	Hraniční mapa Grenzkarte	Poznámka
Číslo Nummer	Iniciály Initialen	Vyznačení Vermarkung	Poloha Lage		List č. Blatt Nr.	Bemerkung
1	2	3	4	5	6	7
2/9	C,DB	Kámen Stein	V lese Im Wald	Přímočaře až k hraničnímu znaku č. 3 Geradlinig bis zum Grenzzeichen Nr. 3	2	
3	C,DB	Kámen letopočet "1844" Stein Jahreszahl "1844"	Na okraji lesa Am Waldrand	Přímočaře až k hraničnímu znaku č. 3/1 Geradlinig bis zum Grenzzeichen Nr. 3/1		
3/1	C,DB	Kámen Stein	V lese Im Wald	Přímočaře až k hraničnímu znaku č. 3/2 Geradlinig bis zum Grenzzeichen Nr. 3/2		
3/2	C,DB	Kámen Stein	V lese Im Wald	Přímočaře až k hraničnímu znaku č. 3/3 Geradlinig bis zum Grenzzeichen Nr. 3/3		
3/3	C,DB	Kámen Stein	V lese Im Wald	Přímočaře až k hraničnímu znaku č. 3/3/0/1, částečně podél smrkové oplocenky a plotu Geradlinig bis zum Grenzzeichen Nr. 3/3/0/1, teilweise entlang einer Fichtenschonung und eines Zaunes		
3/3 / 0/1	C,D	Kámen Stein	V lese Im Wald	Přímočaře až k hraničnímu znaku č. 3/4, částečně podél cesty Geradlinig bis zum Grenzzeichen Nr. 3/4, teilweise entlang eines Weges		

ČESKO-NĚMECKÉ STÁTNÍ HRANICE
část Svobodný stát Bavorsko

TSCHECHISCH-DEUTSCHE STAATSGRENZE
Teil Freistaat Bayern

POPIS STÁTNÍCH HRANIC

BESCHREIBUNG DER STAATSGRENZE

Hraniční úsek / Grenzabschnitt: III

List č. / Blatt Nr.: 6

Hraniční znak Grenzzeichen				Průběh státních hranic Verlauf der Staatsgrenze	Hraniční mapa Grenzkarte	Poznámka
Číslo Nummer	Iniciály Initialen	Vyznačení Vermarkung	Poloha Lage		List č. Blatt Nr.	Bemerkung
1	2	3	4	5	6	7
3/4	C,DB	Kámen Stein	V lese, u severovýchodního okraje cesty Im Wald, am nordöstlichen Rand des Weges	Přímočaře až k hraničnímu znaku č. 3/5, podél cesty Geradlinig bis zum Grenzzeichen Nr. 3/5, entlang des Weges		
3/5	C,DB	Kámen Stein	V lese, u severovýchodního okraje cesty Im Wald, am nordöstlichen Rand des Weges	Přímočaře až k hraničnímu znaku č. 3/5/0/1, podél cesty Geradlinig bis zum Grenzzeichen Nr. 3/5/0/1, entlang des Weges	2	
3/5 / 0/1	C,D	Kámen Stein	V lese, u severovýchodního okraje cesty Im Wald, am nordöstlichen Rand des Weges	Přímočaře až k hraničnímu znaku č. 3/6, částečně podél cesty Geradlinig bis zum Grenzzeichen Nr. 3/6, teilweise entlang des Weges		
3/6	C,DB	Kámen Stein	V lese Im Wald	Přímočaře až k hraničnímu znaku č. 3/7, částečně podél smrkové oplocenky a plotu Geradlinig bis zum Grenzzeichen Nr. 3/7, teilweise entlang einer Fichtenschonung und eines Zaunes	2,3	
3/7	C,DB	Kámen Stein	V lese Im Wald	Přímočaře až k hraničnímu znaku č. 3/8 Geradlinig bis zum Grenzzeichen Nr. 3/8	3	
3/8	C,DB	Kámen Stein	V lese Im Wald	Přímočaře až k hraničnímu znaku č. 3/9 Geradlinig bis zum Grenzzeichen Nr. 3/9		

ČESKO-NĚMECKÉ STÁTNÍ HRANICE
část Svobodný stát Bavorsko

TSCHECHISCH-DEUTSCHE STAATSGRENZE
Teil Freistaat Bayern

POPIS STÁTNÍCH HRANIC

BESCHREIBUNG DER STAATSGRENZE

Hraniční úsek / Grenzabschnitt III

List č. / Blatt Nr. 7

Hraniční znak / Grenzzeichen				Průběh státních hranic / Verlauf der Staatsgrenze	Hraniční mapa / Grenzkarte	Poznámka / Bemerkung
Číslo / Nummer	Iniciály / Initialen	Vyznačení / Vermarkung	Poloha / Lage		List č. / Blatt Nr.	
1	2	3	4	5	6	7
3/9	C,DB	Kámen Stein	V lese Im Wald	Přímočaře až k hraničnímu znaku č. 3/9/0/1 Geradlinig bis zum Grenzzeichen Nr. 3/9/0/1	3	
3/0 **9/1**	C,D	Kámen Stein	V lese Im Wald	Přímočaře až k hraničnímu znaku č. 4 C/DB Geradlinig bis zum Grenzzeichen Nr. 4 C/DB		
4	C,DB	Kámen letopočet "1844" Stein Jahreszahl "1844"	V lese, na levém břehu Bučinského potoka Im Wald, am linken Ufer des Buchbrunnenbaches	Podél přímé spojnice mezi hraničními znaky č. 4 C/DB a č. 4 C až k průsečíku se střednicí Bučinského potoka; od tohoto bodu státních hranic střednicí Bučinského potoka proti směru toku		Státní hranice probíhají jihozápadním směrem Die Staatsgrenze verläuft in südwestlicher Richtung 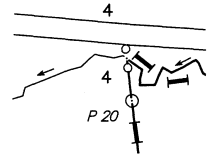
4	C	Kámen letopočet "1844" Stein Jahreszahl "1844"	V lese, na pravém břehu Bučinského potoka u severozápadního okraje cesty Im Wald, am rechten Ufer des Buchbrunnenbaches, am Nordwestrand eines Weges	Entlang der geraden Verbindungslinie zwischen den Grenzzeichen Nr. 4 C/DB und Nr. 4 C bis zum Schnitt mit der Mittellinie des Buchbrunnenbaches; von diesem Grenzpunkt in der Mitte des Buchbrunnenbaches bachaufwärts		
4/1	DB	Kámen Stein	V lese, na levém břehu Bučinského potoka Im Wald, am linken Ufer des Buchbrunnenbaches	Střednicí Bučinského potoka proti směru toku In der Mitte des Buchbrunnenbaches bachaufwärts		

ČESKO-NĚMECKÉ STÁTNÍ HRANICE
část Svobodný stát Bavorsko

TSCHECHISCH-DEUTSCHE STAATSGRENZE
Teil Freistaat Bayern

POPIS STÁTNÍCH HRANIC

BESCHREIBUNG DER STAATSGRENZE

Hraniční úsek / Grenzabschnitt III

List č. / Blatt Nr. 8

Hraniční znak Grenzzeichen				Průběh státních hranic Verlauf der Staatsgrenze	Hraniční mapa Grenzkarte	Poznámka
Číslo Nummer	Iniciály Initialen	Vyznačení Vermarkung	Poloha Lage		List č. Blatt Nr.	Bemerkung
1	2	3	4	5	6	7
4/2	C	Kámen Stein	V lese, na pravém břehu Bučinského potoka Im Wald, am rechten Ufer des Buchbrunnenbaches			
4/3	DB	Kámen Stein	V lese, na levém břehu Bučinského potoka, cca 5 m jižně od začátku cesty probíhající severním směrem na německém území Im Wald, am linken Ufer des Buchbrunnenbaches, ca. 5 m südlich des Beginns eines auf deutschem Gebiet in nördlicher Richtung verlaufenden Weges			
4/4	C	Kámen Stein	V lese, na pravém břehu Bučinského potoka Im Wald, am rechten Ufer des Buchbrunnenbaches	Střednicí Bučinského potoka proti směru toku In der Mitte des Buchbrunnenbaches bachaufwärts	3	
4/5	DB	Kámen Stein	V lese, na levém břehu Bučinského potoka Im Wald, am linken Ufer des Buchbrunnenbaches			
4/6	C	Kámen Stein	V lese, na pravém břehu Bučinského potoka Im Wald, am rechten Ufer des Buchbrunnenbaches		3,4	

ČESKO-NĚMECKÉ STÁTNÍ HRANICE
část Svobodný stát Bavorsko

TSCHECHISCH-DEUTSCHE STAATSGRENZE
Teil Freistaat Bayern

POPIS STÁTNÍCH HRANIC

BESCHREIBUNG DER STAATSGRENZE

Hraniční úsek
Grenzabschnitt III

List č.
Blatt Nr. 9

Hraniční znak Grenzzeichen				Průběh státních hranic Verlauf der Staatsgrenze	Hraniční mapa Grenzkarte List č. Blatt Nr.	Poznámka Bemerkung
Číslo Nummer	Iniciály Initialen	Vyznačení Vermarkung	Poloha Lage			
1	2	3	4	5	6	7
4/7	DB	Kámen Stein	V lese, na levém břehu Bučinského potoka Im Wald, am linken Ufer des Buchbrunnenbaches	Střednicí Bučinského potoka proti směru toku In der Mitte des Buchbrunnenbaches bachaufwärts	4	
4/8	C	Kámen Stein	V lese, na pravém břehu Bučinského potoka Im Wald, am rechten Ufer des Buchbrunnenbaches			
4/9	DB	Kámen Stein	V lese, na levém břehu Bučinského potoka Im Wald, am linken Ufer des Buchbrunnenbaches			
4/10	C	Kámen Stein	V lese, na pravém břehu Bučinského potoka Im Wald, am rechten Ufer des Buchbrunnenbaches			
4/11	DB	Kámen Stein	V lese, na levém břehu Bučinského potoka Im Wald, am linken Ufer des Buchbrunnenbaches	Střednicí Bučinského potoka proti směru toku až k průsečíku s přímou spojnicí mezi hraničními znaky č. 4/12 C a č. 4/12 DB In der Mitte des Buchbrunnenbaches bachaufwärts bis zum Schnitt mit der geraden Verbindungslinie zwischen den Grenzzeichen Nr. 4/12 C und Nr. 4/12 DB		

ČESKO-NĚMECKÉ STÁTNÍ HRANICE
část Svobodný stát Bavorsko

TSCHECHISCH-DEUTSCHE STAATSGRENZE
Teil Freistaat Bayern

POPIS STÁTNÍCH HRANIC

BESCHREIBUNG DER STAATSGRENZE

Hraniční úsek / Grenzabschnitt III

List č. / Blatt Nr. 10

Hraniční znak / Grenzzeichen				Průběh státních hranic / Verlauf der Staatsgrenze	Hraniční mapa / Grenzkarte	Poznámka / Bemerkung
Číslo / Nummer	Iniciály / Initialen	Vyznačení / Vermarkung	Poloha / Lage		List č. / Blatt Nr.	
1	2	3	4	5	6	7
4/12	C	Kámen Stein	V lese, na pravém břehu Bučinského potoka Im Wald, am rechten Ufer des Buchbrunnenbaches	Podél přímé spojnice mezi hraničními znaky č. 4/12 C a č. 4/12 DB až k jejímu středu; od tohoto bodu státních hranic jako lomená přímka podle zobrazení v hraničních nárysech č. 4c a č. 5a až k hraničnímu znaku č. 4/12/0/1		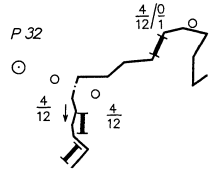
4/12	DB	Kámen Stein	V lese, na levém břehu Bučínského potoka Im Wald, am linken Ufer des Buchbrunnenbaches	Entlang der geraden Verbindungslinie zwischen den Grenzzeichen Nr. 4/12 C und Nr. 4/12 DB bis zu ihrer Mitte; von diesem Grenzpunkt als gebrochene Linie entsprechend der Darstellung im Grenzhandriß Nr. 4c und Nr. 5a bis zum Grenzzeichen Nr. 4/12/0/1	4,5	
4/12/0/1	C,D	Železná trubka Eisenrohr	V lese, v zamokřeném území Im Wald, in sumpfigem Gelände	Jako lomená přímka podle zobrazení v hraničních nárysech č. 4c a č. 5a až k hraničnímu znaku č. 4/12/0/2 Als gebrochene Linie entsprechend der Darstellung im Grenzhandriß Nr. 4c und Nr. 5a bis zum Grenzzeichen Nr. 4/12/0/2		
4/12/0/2	C,D	Železná trubka Eisenrohr	V lese, v zamokřeném území Im Wald, in sumpfigem Gelände	Jako lomená přímka podle zobrazení v hraničním nárysu č. 5a až k hraničnímu znaku č. 4/12/0/3 Als gebrochene Linie entsprechend der Darstellung im Grenzhandriß Nr. 5a bis zum Grenzzeichen Nr. 4/12/0/3	5	

ČESKO-NĚMECKÉ STÁTNÍ HRANICE
část Svobodný stát Bavorsko

TSCHECHISCH-DEUTSCHE STAATSGRENZE
Teil Freistaat Bayern

POPIS STÁTNÍCH HRANIC

BESCHREIBUNG DER STAATSGRENZE

Hraniční úsek / Grenzabschnitt III

List č. / Blatt Nr. 11

Hraniční znak Grenzzeichen				Průběh státních hranic Verlauf der Staatsgrenze	Hraniční mapa Grenzkarte	Poznámka
Číslo Nummer	Iniciály Initialen	Vyznačení Vermarkung	Poloha Lage		List č. Blatt Nr.	Bemerkung
1	2	3	4	5	6	7
4/12/0/3	C,D	Železná trubka Eisenrohr	V lese, v zamokřeném území Im Wald, in sumpfigem Gelände	Jako lomená přímka podle zobrazení v hraničním nárysu č. 5a až k hraničnímu znaku č. 4/12/0/4 Als gebrochene Linie entsprechend der Darstellung im Grenzhandriß Nr. 5a bis zum Grenzzeichen Nr. 4/12/0/4	5	
4/12/0/4	C,D	Železná trubka Eisenrohr	V lese, v zamokřeném území Im Wald, in sumpfigem Gelände	Jako lomená přímka podle zobrazení v hraničním nárysu č. 5a až k hraničnímu znaku č. 4/12/0/5 Als gebrochene Linie entsprechend der Darstellung im Grenzhandriß Nr. 5a bis zum Grenzzeichen Nr. 4/12/0/5		
4/12/0/5	C,D	Železná trubka Eisenrohr	V lese, v zamokřeném území Im Wald, in sumpfigem Gelände	Jako lomená přímka podle zobrazení v hraničním nárysu č. 5a až k hraničnímu znaku č. 4/12/0/6 Als gebrochene Linie entsprechend der Darstellung im Grenzhandriß Nr. 5a bis zum Grenzzeichen Nr. 4/12/0/6		
4/12/0/6	C,D	Železná trubka Eisenrohr	V lese, v zamokřeném území Im Wald, in sumpfigem Gelände	Jako lomená přímka podle zobrazení v hraničním nárysu č. 5a až k hraničnímu znaku č. 4/12/0/7 Als gebrochene Linie entsprechend der Darstellung im Grenzhandriß Nr. 5a bis zum Grenzzeichen Nr. 4/12/0/7		
4/12/0/7	C,D	Železná trubka Eisenrohr	V lese, v zamokřeném území Im Wald, in sumpfigem Gelände	Jako lomená přímka podle zobrazení v hraničním nárysu č. 5a až k hraničnímu znaku č. 4/12/0/8 Als gebrochene Linie entsprechend der Darstellung im Grenzhandriß Nr. 5a bis zum Grenzzeichen Nr. 4/12/0/8		

ČESKO-NĚMECKÉ STÁTNÍ HRANICE
část Svobodný stát Bavorsko

TSCHECHISCH-DEUTSCHE STAATSGRENZE
Teil Freistaat Bayern

POPIS STÁTNÍCH HRANIC

BESCHREIBUNG DER STAATSGRENZE

Hraniční úsek / Grenzabschnitt: III

List č. / Blatt Nr.: 12

Hraniční znak Grenzzeichen				Průběh státních hranic Verlauf der Staatsgrenze	Hraniční mapa Grenzkarte List č. Blatt Nr.	Poznámka Bemerkung
Číslo Nummer	Iniciály Initialen	Vyznačení Vermarkung	Poloha Lage			
1	2	3	4	5	6	7
4/12/0/8	C,D	Železná trubka Eisenrohr	V lese, v zamokřeném území, u zaústění potůčku Im Wald, in sumpfigem Gelände, an der Mündung eines kleinen Baches	Jako lomená přímka podle zobrazení v hraničním nárysu č. 5a až k hraničnímu znaku č. 4/12/0/9 Als gebrochene Linie entsprechend der Darstellung im Grenzhandriß Nr. 5a bis zum Grenzzeichen Nr. 4/12/0/9	5	
4/12/0/9	C,D	Železná trubka Eisenrohr	V lese, v zamokřeném území Im Wald, in sumpfigem Gelände	Jako lomená přímka podle zobrazení v hraničním nárysu č. 5a až k hraničnímu znaku č. 4/13 Als gebrochene Linie entsprechend der Darstellung im Grenzhandriß Nr. 5a bis zum Grenzzeichen Nr. 4/13		
4/13	C,D	Železná trubka Eisenrohr	V lese, v zamokřeném území Im Wald, in sumpfigem Gelände	Jako lomená přímka podle zobrazení v hraničním nárysu č. 5a až k hraničnímu znaku č. 4/13/0/1 Als gebrochene Linie entsprechend der Darstellung im Grenzhandriß Nr. 5a bis zum Grenzzeichen Nr. 4/13/0/1		
4/13/0/1	C,D	Železná trubka Eisenrohr	V lese, v zamokřeném území Im Wald, in sumpfigem Gelände	Jako lomená přímka podle zobrazení v hraničním nárysu č. 5a až k hraničnímu znaku č. 4/14 Als gebrochene Linie entsprechend der Darstellung im Grenzhandriß Nr. 5a bis zum Grenzzeichen Nr. 4/14		
4/14	C,D	Železná trubka Eisenrohr	V lese, v zamokřeném území Im Wald, in sumpfigem Gelände	Jako lomená přímka podle zobrazení v hraničním nárysu č. 5b až k hraničnímu znaku č. 4/14/0/1 Als gebrochene Linie entsprechend der Darstellung im Grenzhandriß Nr. 5b bis zum Grenzzeichen Nr. 4/14/0/1		

ČESKO-NĚMECKÉ STÁTNÍ HRANICE
část Svobodný stát Bavorsko

TSCHECHISCH-DEUTSCHE STAATSGRENZE
Teil Freistaat Bayern

POPIS STÁTNÍCH HRANIC

BESCHREIBUNG DER STAATSGRENZE

Hraniční úsek
Grenzabschnitt III

List č.
Blatt Nr. 13

Hraniční znak Grenzzeichen				Průběh státních hranic Verlauf der Staatsgrenze	Hraniční mapa Grenzkarte List č. Blatt Nr.	Poznámka Bemerkung
Číslo Nummer	Iniciály Initialen	Vyznačení Vermarkung	Poloha Lage			
1	2	3	4	5	6	7
4/14/0/1	C,D	Železná trubka Eisenrohr	V lese, v zamokřeném území Im Wald, in sumpfigem Gelände	Jako lomená přímka podle zobrazení v hraničním nárysu č. 5b až k hraničnímu znaku č. 4/15 Als gebrochene Linie entsprechend der Darstellung im Grenzhandriß Nr. 5b bis zum Grenzzeichen Nr. 4/15	5	
4/15	C,D	Železná trubka Eisenrohr	V lese, v zamokřeném území Im Wald, in sumpfigem Gelände	Jako lomená přímka podle zobrazení v hraničním nárysu č. 5b až k hraničnímu znaku č. 4/16 Als gebrocheneLinie entsprechend der Darstellung im Grenzhandriß Nr. 5b bis zum Grenzzeichen Nr. 4/16		
4/16	C,D	Železná trubka Eisenrohr	V lese, v zamokřeném území Im Wald, in sumpfigem Gelände	Jako lomená přímka podle zobrazení v hraničním nárysu č. 5b až k hraničnímu znaku č. 4/17 Als gebrochene Linie entsprechend der Darstellung im Grenzhandriß Nr. 5b bis zum Grenzzeichen Nr. 4/17		
4/17	C,D	Železná trubka Eisenrohr	V lese, v zamokřeném území Im Wald, in sumpfigem Gelände	Jako lomená přímka podle zobrazení v hraničních nárysech č. 5b a č. 5c až k hraničnímu znaku č. 4/18 Als gebrochene Linie entsprechend der Darstellung im Grenzhandriß Nr. 5b und Nr. 5c bis zum Grenzzeichen Nr. 4/18		
4/18	C,DB	Kámen Stein	V lese Im Wald	Přímočaře až k hraničnímu znaku č. 4/18/0/1 Geradlinig bis zum Grenzzeichen Nr. 4/18/0/1		
4/18/0/1	C,D	Kámen Stein	V lese Im Wald	Přímočaře až k hraničnímu znaku č. 4/19 Geradlinig bis zum Grenzzeichen N. 4/19		

ČESKO-NĚMECKÉ STÁTNÍ HRANICE
část Svobodný stát Bavorsko

TSCHECHISCH-DEUTSCHE STAATSGRENZE
Teil Freistaat Bayern

POPIS STÁTNÍCH HRANIC

BESCHREIBUNG DER STAATSGRENZE

Hraniční úsek / Grenzabschnitt: III

List č. / Blatt Nr.: 14

Hraniční znak Grenzzeichen				Průběh státních hranic Verlauf der Staatsgrenze	Hraniční mapa Grenzkarte List č. Blatt Nr.	Poznámka Bemerkung
Číslo Nummer	Iniciály Initialen	Vyznačení Vermarkung	Poloha Lage			
1	2	3	4	5	6	7
4/19	C,DB	Kámen Stein	V lese, u severozápadní stěny domečku, ve kterém pramení Bučinský potok Im Wald, an der nordwestlichen Wand vom Quellenhaus des Buchbrunnenbaches	Přímočaře až k hraničnímu znaku č. 4/19/0/1 Geradlinig bis zum Grenzzeichen Nr. 4/19/0/1	5	
4/19 / 0/1	C,D	Kámen Stein	V domečku, u pramene Bučinského potoka Im Quellenhaus des Buchbrunnenbaches	Přímočaře až k hraničnímu znaku č. 4/20 Geradlinig bis zum Grenzzeichen Nr. 4/20		
4/20	C,DB	Kámen Stein	V lese, východně od domečku, ve kterém pramení Bučinský potok Im Wald, östlich vom Quellenhaus des Buchbrunnenbaches	Přímočaře až k hraničnímu znaku č. 5 Geradlinig bis zum Grenzzeichen Nr. 5		
5	C,DB	Kámen letopočet "1844" Stein Jahreszahl "1844"	V lese Im Wald	Přímočaře až k hraničnímu znaku č. 5/1 Geradlinig bis zum Grenzzeichen Nr. 5/1		Státní hranice probíhají severovýchodním směrem do svahu Die Staatsgrenze verläuft steigend in nordöstlicher Richtung
5/1	C,DB	Kámen Stein	V lese Im Wald	Přímočaře až k hraničnímu znaku č. 5/2 Geradlinig bis zum Grenzzeichen Nr. 5/2		

ČESKO-NĚMECKÉ STÁTNÍ HRANICE
část Svobodný stát Bavorsko

TSCHECHISCH-DEUTSCHE STAATSGRENZE
Teil Freistaat Bayern

POPIS STÁTNÍCH HRANIC

BESCHREIBUNG DER STAATSGRENZE

Hraniční úsek / Grenzabschnitt III

List č. / Blatt Nr. 15

Hraniční znak Grenzzeichen				Průběh státních hranic Verlauf der Staatsgrenze	Hraniční mapa Grenzkarte List č. Blatt Nr.	Poznámka Bemerkung
Číslo Nummer	Iniciály Initialen	Vyznačení Vermarkung	Poloha Lage			
1	2	3	4	5	6	7
5/2	C,DB	Kámen Stein	V lese Im Wald	Přímočaře až k hraničnímu znaku č. 5/3 Geradlinig bis zum Grenzzeichen Nr. 5/3	5	
5/3	C,DB	Kámen Stein	V lese Im Wald	Přímočaře až k hraničnímu znaku č. 5/4 Geradlinig bis zum Grenzzeichen Nr. 5/4		
5/4	C,DB	Kámen Stein	V lese Im Wald	Přímočaře až k hraničnímu znaku č. 5/5 Geradlinig bis zum Grenzzeichen Nr. 5/5		
5/5	C,DB	Kámen Stein	V lese Im Wald	Přímočaře až k hraničnímu znaku č. 5/6 Geradlinig bis zum Grenzzeichen Nr. 5/6	5,6	
5/6	C,DB	Kámen Stein	V lese, cca 10 m od začátku cesty, probíhající severovýchodním směrem na českém území Im Wald, ca. 10 m vom Beginn eines auf tschechischem Gebiet in nordöstlicher Richtung verlaufenden Weges	Přímočaře až k hraničnímu znaku č. 5/7 Geradlinig bis zum Grenzzeichen Nr. 5/7	6	
5/7	C,DB	Kámen Stein	V lese Im Wald	Přímočaře až k hraničnímu znaku č. 5/7/0/1 Geradlinig bis zum Grenzzeichen Nr. 5/7/0/1		

ČESKO-NĚMECKÉ STÁTNÍ HRANICE
část Svobodný stát Bavorsko

TSCHECHISCH-DEUTSCHE STAATSGRENZE
Teil Freistaat Bayern

POPIS STÁTNÍCH HRANIC

BESCHREIBUNG DER STAATSGRENZE

Hraniční úsek / Grenzabschnitt: III

List č. / Blatt Nr.: 16

Hraniční znak Grenzzeichen				Průběh státních hranic Verlauf der Staatsgrenze	Hraniční mapa Grenzkarte List č. Blatt Nr.	Poznámka Bemerkung
Číslo Nummer	Iniciály Initialen	Vyznačení Vermarkung	Poloha Lage			
1	2	3	4	5	6	7
5/7/0/1	C,D	Kámen Stein	V lese Im Wald	Přímočaře až k hraničnímu znaku č. 5/8 Geradlinig bis zum Grenzzeichen Nr. 5/8	6	
5/8	C,DB	Kámen Stein	V lese Im Wald	Přímočaře až k hraničnímu znaku č. 5/9 Geradlinig bis zum Grenzzeichen Nr. 5/9		
5/9	C,DB	Kámen Stein	V lese Im Wald	Přímočaře až k hraničnímu znaku č. 5/10 Geradlinig bis zum Grenzzeichen Nr. 5/10		
5/10	C,DB	Kámen Stein	V lese Im Wald	Přímočaře až k hraničnímu znaku č. 5/11 Geradlinig bis zum Grenzzeichein Nr. 5/11		
5/11	C,DB	Kámen Stein	V lese Im Wald	Přímočaře až k hraničnímu znaku č. 5/12 Geradlinig bis zum Grenzzeichen Nr. 5/12		
5/12	C,DB	Kámen Stein	V lese Im Wald	Přímočaře až k hraničnímu znaku č. 5/13 Geradlinig bis zum Grenzzeichen Nr. 5/13		
5/13	C,DB	Kámen Stein	V lese Im Wald	Přímočaře až k hraničnímu znaku č. 6 Geradlinig bis zum Grenzzeichen Nr. 6		

ČESKO-NĚMECKÉ STÁTNÍ HRANICE
část Svobodný stát Bavorsko

TSCHECHISCH-DEUTSCHE STAATSGRENZE
Teil Freistaat Bayern

POPIS STÁTNÍCH HRANIC

BESCHREIBUNG DER STAATSGRENZE

Hraniční úsek
Grenzabschnitt III

List č.
Blatt Nr. 17

Hraniční znak Grenzzeichen				Průběh státních hranic Verlauf der Staatsgrenze	Hraniční mapa Grenzkarte List č. Blatt Nr.	Poznámka Bemerkung
Číslo Nummer	Iniciály Initialen	Vyznačení Vermarkung	Poloha Lage			
1	2	3	4	5	6	7
6	C,DB	Kámen Stein	V lese Im Wald	Přímočaře až k hraničnímu znaku č. 6/1 Geradlinig bis zum Grenzzeichen Nr. 6/1	6	Státní hranice probíhají jihovýchodním směrem Die Staatsgrenze verläuft in südöstlicher Richtung
6/1	C,DB	Kámen Stein	V lese Im Wald	Přímočaře až k hraničnímu znaku č. 6/2 Geradlinig bis zum Grenzzeichen Nr. 6/2		
6/2	C,DB	Kámen Stein	V lese Im Wald	Přímočaře až k hraničnímu znaku č. 6/3 Geradlinig bis zum Grenzzeichen Nr. 6/3		
6/3	C,DB	Kámen Stein	V lese Im Wald	Přímočaře až k hraničnímu znaku č. 6/4 Geradlinig bis zum Grenzzeichen Nr. 6/4		
6/4	C,DB	Kámen Stein	V lese Im Wald	Přímočaře až k hraničnímu znaku č. 6/4/0/1 Geradlinig bis zum Grenzzeichen Nr.6/4/0/1		
6/4 / 0/1	C,D	Kámen Stein	V lese Im Wald	Přímočaře až k hraničnímu znaku č. 6/5 C/DB Geradlinig bis zum Grenzzeichen Nr.6/5 C/DB		

ČESKO-NĚMECKÉ STÁTNÍ HRANICE
část Svobodný stát Bavorsko

TSCHECHISCH-DEUTSCHE STAATSGRENZE
Teil Freistaat Bayern

POPIS STÁTNÍCH HRANIC

BESCHREIBUNG DER STAATSGRENZE

Hraniční úsek / Grenzabschnitt III

List č. / Blatt Nr. 18

Hraniční znak / Grenzzeichen				Průběh státních hranic / Verlauf der Staatsgrenze	Hraniční mapa / Grenzkarte	Poznámka / Bemerkung
Číslo / Nummer	Iniciály / Initialen	Vyznačení / Vermarkung	Poloha / Lage		List č. / Blatt Nr.	
1	2	3	4	5	6	7
6/5	C,DB	Kámen Stein	V lese, na severovýchodním okraji hraniční cesty Im Wald, am nordöstlichen Rand des Grenzweges	Podél přímé spojinice mezi hraničními znaky č. 6/5 C/DB a č. 6/5 DB až k jejímu středu; od tohoto bodu státních hranic středem hraniční cesty přímočaře až k bodu státních hranic uprostřed mezi hraničními znaky č. 6/6 C a č. 6/6 DB	6	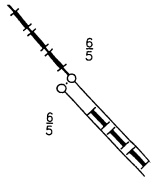
6/5	DB	Kámen Stein	V lese, na jihozápadním okraji hraniční cesty Im Wald, am südwestlichen Rand des Grenzweges	Entlang der geraden Verbindungslinie zwischen den Grenzzeichen Nr. 6/5 C/DB und Nr. 6/5 DB bis zu ihrer Mitte; von diesem Grenzpunkt geradlinig in der Mitte des Grenzweges bis zum Grenzpunkt in der Mitte zwischen den Grenzzeichen Nr. 6/6 C und Nr. 6/6 DB		
6/6	C	Kámen Stein	V lese, na severovýchodním okraji hraniční cesty Im Wald, am nordöstlichen Rand des Grenzweges	Přímočaře středem hraniční cesty až k bodu státních hranic uprostřed mezi hraničními znaky č. 6/7 C a č. 6/7 DB		
6/6	DB	Kámen Stein	V lese, na jihozápadním okraji hraniční cesty cca 5 m severozápadně od cesty probíhající jihozápadním směrem na německém území Im Wald, am südwestlichen Rand des Grenzweges, ca. 5 m nordwestlich eines auf deutschem Gebiet in südwestlicher Richtung verlaufenden Weges	Geradlinig in der Mitte des Grenzweges bis zum Grenzpunkt in der Mitte zwischen den Grenzzeichen Nr. 6/7 C und Nr. 6/7 DB		

ČESKO-NĚMECKÉ STÁTNÍ HRANICE
část Svobodný stát Bavorsko

TSCHECHISCH-DEUTSCHE STAATSGRENZE
Teil Freistaat Bayern

POPIS STÁTNÍCH HRANIC

BESCHREIBUNG DER STAATSGRENZE

Hraniční úsek / Grenzabschnitt III

List č. / Blatt Nr. 19

Hraniční znak Grenzzeichen				Průběh státních hranic Verlauf der Staatsgrenze	Hraniční mapa Grenzkarte List č. Blatt Nr.	Poznámka Bemerkung
Číslo Nummer	Iniciály Initialen	Vyznačení Vermarkung	Poloha Lage			
1	2	3	4	5	6	7
6/7	C	Kámen Stein	V lese, na severovýchodním okraji hraniční cesty Im Wald, am nordöstlichen Rand des Grenzweges	Jako lomená přímka, středem hraniční cesty až k bodu státních hranic uprostřed mezi hraničními znaky č. 6/8 C a č. 6/8 DB	6	
6/7	DB	Kámen Stein	V lese, na jihozápadním okraji hraniční cesty, mezi dvěma cestami, které se napojují na hraniční cestu Im Wald, am südwestlichen Rand des Grenzweges, zwischen zwei Einmündungen von Wegen in den Grenzweg	Als gebrochene Linie in der Mitte des Grenzweges bis zum Grenzpunkt in der Mitte zwischen den Grenzzeichen Nr. 6/8 C und Nr. 6/8 DB		
6/8	C	Kámen Stein	V lese, na severním okraji hraniční cesty Im Wald, am Nordrand des Grenzweges	Jako lomená přímka, středem hraniční cesty až k bodu státních hranic uprostřed mezi hraničními znaky č. 6/9 C a č. 6/9 DB		
6/8	DB	Kámen Stein	V lese, na jižním okraji hraniční cesty Im Wald, am Südrand des Grenzweges	Als gebrochene Linie in der Mitte des Grenzweges bis zum Grenzpunkt in der Mitte zwischen den Grenzzeichen Nr. 6/9 C und Nr. 6/9 DB		

ČESKO-NĚMECKÉ STÁTNÍ HRANICE
část Svobodný stát Bavorsko

TSCHECHISCH-DEUTSCHE STAATSGRENZE
Teil Freistaat Bayern

POPIS STÁTNÍCH HRANIC

BESCHREIBUNG DER STAATSGRENZE

Hraniční úsek / Grenzabschnitt: III

List č. / Blatt Nr.: 20

Hraniční znak Grenzzeichen				Průběh státních hranic Verlauf der Staatsgrenze	Hraniční mapa Grenzkarte List č. Blatt Nr.	Poznámka Bemerkung
Číslo Nummer	Iniciály Initialen	Vyznačení Vermarkung	Poloha Lage			
1	2	3	4	5	6	7
6/9	C	Kámen Stein	V lese, na severním okraji hraniční cesty Im Wald, am Nordrand des Grenzweges	Jako lomená přímka středem hraniční cesty až k bodu státních hranic uprostřed mezi hraničními znaky č. 6/10 C a č. 6/10 DB	6,7	
6/9	DB	Kámen Stein	V lese, na jižním okraji hraniční cesty Im Wald, am Südrand des Grenzweges	Als gebrochene Linie in der Mitte des Grenzweges bis zum Grenzpunkt in der Mitte zwischen den Grenzzeichen Nr. 6/10 C und Nr. 6/10 DB		
6/10	C	Kámen Stein	V lese, na severním okraji hraniční cesty Im Wald, am Nordrand des Grenzweges	Jako lomená přímka středem hraniční cesty až k bodu státních hranic uprostřed mezi hraničními znaky č. 6/11 C a č. 6/11 DB	7	
6/10	DB	Kámen Stein	V lese, na jižním okraji hraniční cesty Im Wald, am Südrand des Grenzweges	Als gebrochene Linie in der Mitte des Grenzweges bis zum Grenzpunkt in der Mitte zwischen den Grenzzeichen Nr. 6/11 C und Nr. 6/11 DB		
6/11	C	Kámen Stein	V lese, na severovýchodním okraji hraniční cesty Im Wald, am nordöstlichen Rand des Grenzweges	Jako lomená přímka středem hraniční cesty až k bodu státních hranic uprostřed mezi hraničními znaky č. 6/12 C a č. 6/12 DB		
6/11	DB	Kámen Stein	V lese, na jihozápadním okraji hraniční cesty Im Wald, am südwestlichen Rand des Grenzweges	Als gebrochene Linie in der Mitte des Grenzweges bis zum Grenzpunkt in der Mitte zwischen den Grenzzeichen Nr. 6/12 C und Nr. 6/12 DB		

ČESKO-NĚMECKÉ STÁTNÍ HRANICE
část Svobodný stát Bavorsko

TSCHECHISCH-DEUTSCHE STAATSGRENZE
Teil Freistaat Bayern

POPIS STÁTNÍCH HRANIC

BESCHREIBUNG DER STAATSGRENZE

Hraniční úsek / Grenzabschnitt III

List č. / Blatt Nr. 21

Hraniční znak Grenzzeichen				Průběh státních hranic Verlauf der Staatsgrenze	Hraniční mapa Grenzkarte List č. Blatt Nr.	Poznámka Bemerkung
Číslo Nummer	Iniciály Initialen	Vyznačení Vermarkung	Poloha Lage			
1	2	3	4	5	6	7
6/12	C	Kámen Stein	V lese, na severovýchodním okraji hraniční cesty Im Wald, am nordöstlichen Rand des Grenzweges	Jako lomená přímka středem hraniční cesty až k bodu státních hranic uprostřed mezi hraničními znaky č. 6/13 C a č. 6/13 DB	7	
6/12	DB	Kámen Stein	V lese, na jihozápadním okraji hraniční cesty Im Wald, am südwestlichen Rand des Grenzweges	Als gebrochene Linie in der Mitte des Grenzweges bis zum Grenzpunkt in der Mitte zwischen den Grenzzeichen Nr. 6/13 C und Nr. 6/13 DB		
6/13	C	Kámen Stein	V lese, na severozápadním okraji hraniční cesty Im Wald, am nordwestlichen Rand des Grenzweges	Jako lomená přímka středem hraniční cesty až k bodu státních hranic uprostřed mezi hraničními znaky č. 6/14 C a č. 6/14 DB		
6/13	DB	Kámen Stein	V lese, na jihovýchodním okraji hraniční cesty Im Wald, am südöstlichen Rand des Grenzweges	Als gebrochene Linie in der Mitte des Grenzweges bis zum Grenzpunkt in der Mitte zwischen den Grenzzeichen Nr. 6/14 C und Nr. 6/14 DB		

ČESKO-NĚMECKÉ STÁTNÍ HRANICE
část Svobodný stát Bavorsko

TSCHECHISCH-DEUTSCHE STAATSGRENZE
Teil Freistaat Bayern

POPIS STÁTNÍCH HRANIC

BESCHREIBUNG DER STAATSGRENZE

Hraniční úsek / Grenzabschnitt III

List č. / Blatt Nr. 22

Hraniční znak Grenzzeichen				Průběh státních hranic Verlauf der Staatsgrenze	Hraniční mapa Grenzkarte List č. Blatt Nr.	Poznámka Bemerkung
Číslo Nummer	Iniciály Initialen	Vyznačení Vermarkung	Poloha Lage			
1	2	3	4	5	6	7
6/14	C	Kámen Stein	V lese, na severozápadním okraji hraniční cesty Im Wald, am nordwestlichen Rand des Grenzweges	Přímočaře až k hraničnímu znaku č. 6/14/0/1	7	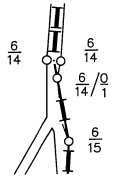
6/14	DB	Kámen Stein	V lese, na jihovýchodním okraji hraniční cesty Im Wald, am südöstlichen Rand des Grenzweges	Geradlinig bis zum Grenzzeichen Nr. 6/14/0/1		
6/14/0/1	C,D	Kámen Stein	V lese, u severozápadního okraje cesty Im Wald, am nordwestlichen Rand des Weges	Přímočaře až k hraničnímu znaku č. 6/15 Geradlinig bis zum Grenzzeichen Nr. 6/15		
6/15	C,DB	Kámen Stein	V lese, u východního okraje cesty Im Wald, am Ostrand des Weges	Přímočaře až k hraničnímu znaku č. 7 Geradlinig bis zum Grenzzeichen Nr. 7		
7	C,DB	Kámen letopočet "1844" Stein Jahreszahl "1844"	V lese jihozápadně od cesty Im Wald, südwestlich des Weges	Přímočaře až k hraničnímu znaku č. 7/1, přes cestu Geradlinig bis zum Grenzzeichen Nr. 7/1, den Weg überquerend		Státní hranice probíhají severovýchodním směrem z mírného svahu Die Staatsgrenze verläuft leicht fallend in nordöstlicher Richtung
7/1	C,DB	Kámen Stein	V lese Im Wald	Přímočaře až k hraničnímu znaku č. 7/2 Geradlinig bis zum Grenzzeichen Nr. 7/2		

ČESKO-NĚMECKÉ STÁTNÍ HRANICE
část Svobodný stát Bavorsko

TSCHECHISCH-DEUTSCHE STAATSGRENZE
Teil Freistaat Bayern

POPIS STÁTNÍCH HRANIC

BESCHREIBUNG DER STAATSGRENZE

Hraniční úsek
Grenzabschnitt III

List č.
Blatt Nr. 23

Hraniční znak Grenzzeichen				Průběh státních hranic Verlauf der Staatsgrenze	Hraniční mapa Grenzkarte List č. Blatt Nr.	Poznámka Bemerkung
Číslo Nummer	Iniciály Initialen	Vyznačení Vermarkung	Poloha Lage			
1	2	3	4	5	6	7
7/2	C,DB	Kámen Stein	V lese Im Wald	Přímočaře až k hraničnímu znaku č. 7/3 Geradlinig bis zum Grenzzeichen Nr. 7/3	7	
7/3	C,DB	Kámen Stein	V lese Im Wald	Přímočaře až k hraničnímu znaku č. 7/4 Geradlinig bis zum Grenzzeichen Nr. 7/4		
7/4	C,DB	Kámen Stein	V lese Im Wald	Přímočaře až k hraničnímu znaku č. 7/5 Geradlinig bis zum Grenzzeichen Nr. 7/5		
7/5	C,DB	Kámen Stein	V lese, u severovýchodního okraje cesty Am Waldrand, am Nordostrand eines Weges	Přímočaře až k hraničnímu znaku č. 7/5/0/1, podél cesty Geradlinig bis zum Grenzzeichen Nr. 7/5/0/1, entlang des Weges		
7/5/0/1	C,D	Kámen Stein	Na okraji lesa, u severního okraje cesty Am Waldrand, am Nordrand des Weges	Přímočaře až k hraničnímu znaku č. 7/5/0/2, podél cesty Geradlinig bis zum Grenzzeichen Nr. 7/5/0/2, entlang des Weges		
7/5/0/2	C,D	Kámen Stein	Na okraji lesa, u severního okraje cesty Am Waldrand, am Nordrand des Weges	Přímočaře až k hraničnímu znaku č. 7/5/0/3, podél cesty Geradlinig bis zum Grenzzeichen Nr. 7/5/0/3, entlang des Weges		
7/5/0/3	C,D	Kámen Stein	Na okraji lesa, u severního okraje cesty Am Waldrand, am Nordrand des Weges	Přímočaře až k hraničnímu znaku č. 7/6, podél cesty Geradlinig bis zum Grenzzeichen Nr. 7/6, entlang des Weges		

ČESKO-NĚMECKÉ STÁTNÍ HRANICE
část Svobodný stát Bavorsko

TSCHECHISCH-DEUTSCHE STAATSGRENZE
Teil Freistaat Bayern

POPIS STÁTNÍCH HRANIC

BESCHREIBUNG DER STAATSGRENZE

Hraniční úsek / Grenzabschnitt: III

List č. / Blatt Nr.: 24

Hraniční znak / Grenzzeichen				Průběh státních hranic / Verlauf der Staatsgrenze	Hraniční mapa / Grenzkarte	Poznámka / Bemerkung
Číslo / Nummer	Iniciály / Initialen	Vyznačení / Vermarkung	Poloha / Lage		List č. / Blatt Nr.	
1	2	3	4	5	6	7
7/6	C,DB	Kámen Stein	Na okraji lesa, u severního okraje cesty Am Waldrand, am Nordrand des Weges	Přímočaře až k hraničnímu znaku č. 7/7, podél cesty Geradlinig bis zum Grenzzeichen Nr. 7/7, entlang des Weges	7	
7/7	C,DB	Kámen Stein	Na okraji lesa, u severního okraje cesty Am Waldrand, am Nordrand des Weges	Přímočaře až k hraničnímu znaku č. 7/8, podél cesty Geradlinig bis zum Grenzzeichen Nr. 7/8, entlang des Weges		
7/8	C,DB	Kámen Stein	Na okraji pole, severně od cesty Am Ackerrand, nördlich des Weges	Přímočaře až k hraničnímu znaku č. 7/8/0/1, podél cesty Geradlinig bis zum Grenzzeichen Nr. 7/8/0/1, entlang des Weges	7,8	
7/8/0/1	C,D	Kámen Stein	Na okraji pole, severně od cesty Am Ackerrand, nördlich des Weges	Přímočaře až k hraničnímu znaku č. 7/8/0/2, podél cesty Geradlinig bis zum Grenzzeichen Nr. 7/8/0/2, entlang des Weges	8	
7/8/0/2	C,D	Kámen Stein	Na okraji pole, severně od cesty Am Ackerrand, nördlich des Weges	Přímočaře až k hraničnímu znaku č. 7/9, přes cestu Geradlinig bis zum Grenzzeichen Nr. 7/9, den Weg überquerend		
7/9	C,DB	Kámen Stein	Na okraji pole, jižně od cesty Am Ackerrand, südlich des Weges	Přímočaře až k hraničnímu znaku č. 7/9/0/1, podél cesty Geradlinig bis zum Grenzzeichen Nr. 7/9/0/1, entlang des Weges		

ČESKO-NĚMECKÉ STÁTNÍ HRANICE
část Svobodný stát Bavorsko

TSCHECHISCH-DEUTSCHE STAATSGRENZE
Teil Freistaat Bayern

POPIS STÁTNÍCH HRANIC

BESCHREIBUNG DER STAATSGRENZE

Hraniční úsek / Grenzabschnitt III

List č. / Blatt Nr. 25

Hraniční znak Grenzzeichen				Průběh státních hranic Verlauf der Staatsgrenze	Hraniční mapa Grenzkarte	Poznámka
Číslo Nummer	Iniciály Initialen	Vyznačení Vermarkung	Poloha Lage		List č. Blatt Nr.	Bemerkung
1	2	3	4	5	6	7
7/9/0/1	C,D	Kámen Stein	Na okraji pole, u jihovýchodního okraje cesty Am Ackerrand, am südöstlichen Rand des Weges	Přímočaře až k hraničnímu znaku č. 7/9/0/2, přes cestu Geradlinig bis zum Grenzzeichen Nr. 7/9/0/2, den Weg überquerend	8	
7/9/0/2	C,D	Kámen Stein	Na okraji pole, severozápadně od cesty Am Ackerrand, nordwestlich des Weges	Přímočaře až k hraničnímu znaku č. 8, podél cesty Geradlinig bis zum Grenzzeichen Nr.8, entlang des Weges		
8	C,DB	Kámen letopočet "1844" Stein Jahreszahl "1844"	Na okraji pole, severozápadně od cesty Am Ackerrand, nordwestlich des Weges	Přímočaře až k hraničnímu znaku č. 8/0/1 Geradlinig bis zum Grenzzeichen Nr. 8/0/1		
8/0/1	C,D	Kámen Stein	Na okraji pole Am Ackerrand	Přímočaře až k hraničnímu znaku č. 8/0/2 Geradlinig bis zum Grenzzeichen Nr. 8/0/2		
8/0/2	C,D	Kámen Stein	Na okraji pole Am Ackerrand	Přímočaře až k hraničnímu znaku č. 8/0/3 Geradlinig bis zum Grenzzeichen Nr. 8/0/3		

ČESKO-NĚMECKÉ STÁTNÍ HRANICE
část Svobodný stát Bavorsko

TSCHECHISCH-DEUTSCHE STAATSGRENZE
Teil Freistaat Bayern

POPIS STÁTNÍCH HRANIC

BESCHREIBUNG DER STAATSGRENZE

Hraniční úsek / Grenzabschnitt III

List č. / Blatt Nr. 26

Hraniční znak Grenzzeichen				Průběh státních hranic Verlauf der Staatsgrenze	Hraniční mapa Grenzkarte	Poznámka
Číslo Nummer	Iniciály Initialen	Vyznačení Vermarkung	Poloha Lage		List č. Blatt Nr.	Bemerkung
1	2	3	4	5	6	7
8/0/3	C,D	Kámen Stein	Na okraji pole Am Ackerrand	Přímočaře až k hraničnímu znaku č. 8/1, částečně podél okraje lesa Geradlinig bis zum Grenzzeichen Nr. 8/1, teilwiese entlang eines Waldrandes	8	
8/1	C,DB	Kámen Stein	Na okraji lesa Am Waldrand	Přímočaře až k hraničnímu znaku č. 8/2, přes Mlýnský potok Geradlinig bis zum Grenzzeichen Nr. 8/2, den Mühlbach überquerend		
8/2	C,DB	Kámen Stein	V lese Im Wald	Přímočaře až k hraničnímu znaku č. 8/3 Geradlinig bis zum Grenzzeichen Nr. 8/3		
8/3	C,DB	Kámen Stein	V lese Im Wald	Přímočaře až k hraničnímu znaku č. 8/4 Geradlinig bis zum Grenzzeichen Nr. 8/4		
8/4	C,DB	Kámen Stein	V lese Im Wald	Přímočaře až k hraničnímu znaku č. 8/4/0/1 Geradlinig bis zum Grenzzeichen Nr. 8/4/0/1		
8/4/0/1	C,D	Kámen Stein	V lese Im Wald	Přímočaře až k hraničnímu znaku č. 8/5 Geradlinig bis zum Grenzzeichen Nr. 8/5		Státní hranice probíhají jihovýchodním směrem Die Staatsgrenze verläuft in südöstlicher Richtung
8/5	C,DB	Kámen Stein	V lese Im Wald	Přímočaře až k hraničnímu znaku č. 8/5/0/1 Geradlinig bis zum Grenzzeichen Nr. 8/5/0/1		

ČESKO-NĚMECKÉ STÁTNÍ HRANICE
část Svobodný stát Bavorsko

TSCHECHISCH-DEUTSCHE STAATSGRENZE
Teil Freistaat Bayern

POPIS STÁTNÍCH HRANIC

BESCHREIBUNG DER STAATSGRENZE

Hraniční úsek / Grenzabschnitt: III

List č. / Blatt Nr.: 27

Hraniční znak Grenzzeichen				Průběh státních hranic Verlauf der Staatsgrenze	Hraniční mapa Grenzkarte List č. Blatt Nr.	Poznámka Bemerkung
Číslo Nummer	Iniciály Initialen	Vyznačení Vermarkung	Poloha Lage			
1	2	3	4	5	6	7
8/5/0/1	C,D	Kámen Stein	V lese Im Wald	Přímočaře až k hraničnímu znaku č. 8/6 Geradlinig bis zum Grenzzeichen Nr. 8/6	8	
8/6	C,DB	Kámen Stein	V lese Im Wald	Přímočaře až k hraničnímu znaku č. 8/6/0/1 Geradlinig bis zum Grenzzeichen Nr. 8/6/0/1		
8/6/0/1	C,D	Kámen Stein	V lese Im Wald	Přímočaře až k hraničnímu znaku č. 8/7 Geradlinig bis zum Grenzzeichen Nr. 8/7	8,9	
8/7	C,DB	Kámen Stein	Na okraji lesa Am Waldrand	Přímočaře až k hraničnímu znaku č. 9, podél okraje lesa Geradlinig bis zum Grenzzeichen Nr. 9, entlang des Waldrandes		
9	C,DB	Kámen letopočet "1844" Stein Jahreszahl "1844"	Na okraji lesa Am Waldrand	Přímočaře až k hraničnímu znaku č. 9/1C/DB, podél okraje lesa Geradlinig bis zum Grenzzeichen Nr. 9/1 C/DB, entlang des Waldrandes	9	

ČESKO-NĚMECKÉ STÁTNÍ HRANICE
část Svobodný stát Bavorsko

TSCHECHISCH-DEUTSCHE STAATSGRENZE
Teil Freistaat Bayern

POPIS STÁTNÍCH HRANIC

BESCHREIBUNG DER STAATSGRENZE

Hraniční úsek / Grenzabschnitt: III

List č. / Blatt Nr.: 28

Hraniční znak Grenzzeichen				Průběh státních hranic Verlauf der Staatsgrenze	Hraniční mapa Grenzkarte List č. Blatt Nr.	Poznámka Bemerkung
Číslo Nummer	Iniciály Initialen	Vyznačení Vermarkung	Poloha Lage			
1	2	3	4	5	6	7
9/1	C,DB	Kámen Stein	Na okraji lesa, na severovýchodním okraji hraniční cesty Am Waldrand, am nordöstlichen Rand des Grenzweges	Podél přímé spojnice mezi hraničními znaky č. 9/1 C/DB a č. 9/1 DB až k jejímu středu; od tohoto bodu státních hranic jako lomená přímka středem hraniční cesty až k bodu státních hranic mezi hraničními znaky č. 9/2 C a č. 9/2 DB	9	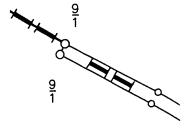
9/1	DB	Kámen Stein	Na jihozápadním okraji hraniční cesty Am südwestlichen Rand des Grenzweges	Entlang der geraden Verbindungslinie zwischen den Grenzzeichen Nr. 9/1 C/DB und Nr. 9/1 DB bis zu ihrer Mitte; von diesem Grenzpunkt als gebrochene Linie in der Mitte des Grenzweges bis zum Grenzpunkt in der Mitte zwischen den Grenzzeichen Nr. 9/2 C und Nr. 9/2 DB		
9/2	C	Kámen Stein	V lese, na severovýchodním okraji hraniční cesty Im Wald, am nordöstlichen Rand des Grenzweges	Jako lomená přímka středem hraniční cesty až k bodu státních hranic hraničními znaky č. 9/3 C a 9/3 DB		
9/2	DB	Kámen Stein	V lese, na jihozápadním okraji hraniční cesty Im Wald, am südwestlichen Rand des Grenzweges	Als gebrochene Linie in der Mitte des Grenzweges bis zum Grenzpunkt in der Mitte zwischen den Grenzzeichen Nr. 9/3 C und Nr. 9/3 DB		

ČESKO-NĚMECKÉ STÁTNÍ HRANICE
část Svobodný stát Bavorsko

TSCHECHISCH-DEUTSCHE STAATSGRENZE
Teil Freistaat Bayern

POPIS STÁTNÍCH HRANIC

BESCHREIBUNG DER STAATSGRENZE

Hraniční úsek
Grenzabschnitt III

List č.
Blatt Nr. 29

Hraniční znak Grenzzeichen				Průběh státních hranic Verlauf der Staatsgrenze	Hraniční mapa Grenzkarte List č. Blatt Nr.	Poznámka Bemerkung
Číslo Nummer	Iniciály Initialen	Vyznačení Vermarkung	Poloha Lage			
1	2	3	4	5	6	7
9/3	**C**	Kámen Stein	Na okraji lesa, na severovýchodním okraji hraniční cesty Am Waldrand, am nordöstlichen Rand des Grenzweges	Jako lomená přímka středem hraniční cesty až k bodu státních hranic uprostřed mezi hraničními znaky č. 9/4 C a č. 9/4 DB	9	
9/3	DB	Kámen Stein	Na jihozápadním okraji hraniční cesty, východně od cesty probíhající na německém území jižním směrem Am südwestlichen Rand des Grenzweges, östlich eines auf deutschem Gebiet in südlicher Richtung verlaufenden Weges	Als gebrochene Linie in der Mitte des Grenzweges bis zum Grenzpunkt in der Mitte zwischen den Grenzzeichen Nr. 9/4 C und Nr. 9/4 DB		
9/4	C	Kámen Stein	Na okraji lesa, na severním okraji hraniční cesty Am Waldrand, am Nordrand des Grenzweges	Jako lomená přímka středem hraniční cesty až k bodu státních hranic uprostřed mezi hraničními znaky č. 9/5 C a 9/5 DB		
9/4	DB	Kámen Stein	Na jižním okraji hraniční cesty Am Südrand des Grenzweges	Als gebrochene Linie in der Mitte des Grenzweges bis zum Grenzpunkt in der Mitte zwischen den Grenzzeichen Nr. 9/5 C und Nr. 9/5 DB		

ČESKO-NĚMECKÉ STÁTNÍ HRANICE
část Svobodný stát Bavorsko

TSCHECHISCH-DEUTSCHE STAATSGRENZE
Teil Freistaat Bayern

POPIS STÁTNÍCH HRANIC

BESCHREIBUNG DER STAATSGRENZE

Hraniční úsek
Grenzabschnitt III

List č.
Blatt Nr. 30

Hraniční znak Grenzzeichen				Průběh státních hranic Verlauf der Staatsgrenze	Hraniční mapa Grenzkarte List č. Blatt Nr.	Poznámka Bemerkung
Číslo Nummer	Iniciály Initialen	Vyznačení Vermarkung	Poloha Lage			
1	2	3	4	5	6	7
9/5	C	Kámen Stein	Na okraji lesa, na severním okraji hraniční cesty Am Waldrand, am Nordrand des Grenzweges	Jako lomená přímka středem hraniční cesty až k bodu státních hranic uprostřed mezi hraničními znaky č. 9/6 C a č. 9/6 DB	9	
9/5	DB	Kámen Stein	Na jižním okraji hraniční cesty Am Südrand des Grenzweges	Als gebrochene Linie in der Mitte des Grenzweges bis zum Grenzpunkt in der Mitte zwischen den Grenzzeichen Nr. 9/6 C und Nr. 9/6 DB		
9/6	C	Kámen Stein	Na okraji lesa, na severovýchodním okraji hraniční cesty Am Waldrand, am nordöstlichen Rand des Grenzweges	Přímočaře středem hraniční cesty až k bodu státních hranic uprostřed mezi hraničními znaky č. 9/7 C a č. 9/7 DB		
9/6	DB	Kámen Stein	Na jihozápadním okraji hraniční cesty Am südwestlichen Rand des Grenzweges	Geradlinig in der Mitte des Grenzweges bis zum Grenzpunkt in der Mitte zwischen den Grenzzeichen Nr. 9/7 C und Nr. 9/7 DB		

ČESKO-NĚMECKÉ STÁTNÍ HRANICE
část Svobodný stát Bavorsko

TSCHECHISCH-DEUTSCHE STAATSGRENZE
Teil Freistaat Bayern

POPIS STÁTNÍCH HRANIC

BESCHREIBUNG DER STAATSGRENZE

Hraniční úsek / Grenzabschnitt III

List č. / Blatt Nr. 31

Hraniční znak Grenzzeichen				Průběh státních hranic Verlauf der Staatsgrenze	Hraniční mapa Grenzkarte List č. Blatt Nr.	Poznámka Bemerkung
Číslo Nummer	Iniciály Initialen	Vyznačení Vermarkung	Poloha Lage			
1	2	3	4	5	6	7
9/7	C	Kámen Stein	Na okraji lesa, na severovýchodním okraji hraniční cesty Am Waldrand, am nordöstlichen Rand des Grenzweges	Jako lomená přímka středem hraniční cesty až k bodu státních hranic uprostřed mezi hraničními znaky č. 9/8 C a č. 9/8 DB	9	
9/7	DB	Kámen Stein	Na jihozápadním okraji hraniční cesty Am südwestlichen Rand des Grenzweges	Als gebrochene Linie in der Mitte des Grenzweges bis zum Grenzpunkt in der Mitte zwischen den Grenzzeichen Nr. 9/8 C und Nr. 9/8 DB		
9/8	C	Kámen Stein	Na okraji lesa, na severovýchodním okraji hraniční cesty Am Waldrand, am nordöstlichen Rand des Grenzweges	Jako lomená přímka středem hraniční cesty až k bodu státních hranic uprostřed mezi hraničními znaky č. 9/9 C a č. 9/9 DB		
9/8	DB	Kámen Stein	Na jihovýchodním okraji hraniční cesty Am südöstlichen Rand des Grenzweges	Als gebrochene Linie in der Mitte des Grenzweges bis zum Grenzpunkt in der Mitte zwischen den Grenzzeichen Nr. 9/9 C und Nr. 9/9 DB		

ČESKO-NĚMECKÉ STÁTNÍ HRANICE
část Svobodný stát Bavorsko

TSCHECHISCH-DEUTSCHE STAATSGRENZE
Teil Freistaat Bayern

POPIS STÁTNÍCH HRANIC

BESCHREIBUNG DER STAATSGRENZE

Hraniční úsek / Grenzabschnitt: III

List č. / Blatt Nr.: 32

Hraniční znak Grenzzeichen				Průběh státních hranic Verlauf der Staatsgrenze	Hraniční mapa Grenzkarte List č. Blatt Nr.	Poznámka Bemerkung
Číslo Nummer	Iniciály Initialen	Vyznačení Vermarkung	Poloha Lage			
1	2	3	4	5	6	7
9/9	C	Kámen Stein	Na okraji lesa, na severovýchodním okraji hraniční cesty Am Waldrand, am nordöstlichen Rand des Grenzweges	Jako lomená přímka středem hraniční cesty až k bodu státních hranic uprostřed mezi hraničními znaky č. 9/10 C a č. 9/10 C/DB	9	
9/9	DB	Kámen Stein	Na jihozápadním okraji hraniční cesty Am südwestlichen Rand des Grenzweges	Als gebrochene Linie in der Mitte des Grenzweges bis zum Grenzpunkt in der Mitte zwischen den Grenzzeichen Nr. 9/10 C und Nr. 9/10 C/DB		
9/10	C	Kámen Stein	Na okraji lesa, na severovýchodním okraji hraniční cesty Am Waldrand, am nordöstlichen Rand des Grenzweges	Podél přímé spojnice mezi hraničními znaky č. 9/10 C a č. 9/10 C/DB až k hraničnímu znaku č. 9/10 C/DB Entlang der geraden Verbindungslinie zwischen den Grenzzeichen Nr. 9/10 C und Nr. 9/10 C/DB bis zum Grenzzeichen Nr. 9/10 C/DB		
9/10	C,DB	Kámen Stein	Na jihozápadním okraji hraniční cesty Am südwestlichen Rand des Grenzweges	Přímočaře až k hraničnímu znaku č. 9/11, podél cesty Geradlinig bis zum Grenzzeichen Nr. 9/11, entlang des Weges		
9/11	C,DB	Kámen Stein	U jihozápadního okraje cesty Am südwestlichen Wegrand	Přímočaře až k hraničnímu znaku č. 9/12 C/DB, podél cesty Geradlinig bis zum Grenzzeichen Nr. 9/12 C/DB, entlang des Weges	9,10	

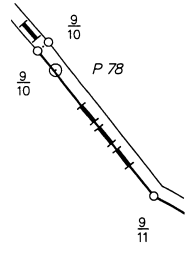

ČESKO-NĚMECKÉ STÁTNÍ HRANICE
část Svobodný stát Bavorsko

TSCHECHISCH-DEUTSCHE STAATSGRENZE
Teil Freistaat Bayern

POPIS STÁTNÍCH HRANIC

BESCHREIBUNG DER STAATSGRENZE

Hraniční úsek / Grenzabschnitt III

List č. / Blatt Nr. 33

Hraniční znak Grenzzeichen				Průběh státních hranic Verlauf der Staatsgrenze	Hraniční mapa Grenzkarte List č. Blatt Nr.	Poznámka Bemerkung
Číslo Nummer	Iniciály Initialen	Vyznačení Vermarkung	Poloha Lage			
1	2	3	4	5	6	7
9/12	C,DB	Kámen Stein	Na jihozápadním okraji hraniční cesty Am südwestlichen Rand des Grenzweges	Podél přímé spojnice mezi hraničními znaky č. 9/12 C/DB a č. 9/12 C až k jejímu středu, od tohoto bodu státních hranic přímočaře středem hraniční cesty až k bodu státních hranic uprostřed mezi hraničními znaky č. 9/13 C a č. 9/13 DB	9,10	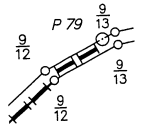
9/12	C	Kámen Stein	Na okraji lesa, na severovýchodním okraji hraniční cesty Am Waldrand, am nordöstlichen Rand des Grenzweges	Entlang der geraden Verbindungslinie zwischen den Grenzzeichen Nr. 9/12 C/DB und Nr. 9/12 C bis zu ihrer Mitte, von diesem Grenzpunkt geradlinig in der Mitte des Grenzweges bis zum Grenzpunkt in der Mitte zwischen den Grenzzeichen Nr. 9/13 C und Nr. 9/13 DB		
9/13	C	Kámen Stein	Na okraji lesa, na severovýchodním okraji hraniční cesty Am Waldrand, am nordöstlichen Rand des Grenzweges	Jako lomená přímka středem hraniční cesty až k bodu státních hranic uprostřed mezi hraničními znaky č. 9/14 C a č. 9/14 C/DB		
9/13	DB	Kámen Stein	Na jihozápadním okraji hraniční cesty Am südwestlichen Rand des Grenzweges	Als gebrochene Linie in der Mitte des Grenzweges bis zum Grenzpunkt in der Mitte zwischen den Grenzzeichen Nr. 9/14 C und Nr. 9/14 C/DB		

ČESKO-NĚMECKÉ STÁTNÍ HRANICE
část Svobodný stát Bavorsko

TSCHECHISCH-DEUTSCHE STAATSGRENZE
Teil Freistaat Bayern

POPIS STÁTNÍCH HRANIC

BESCHREIBUNG DER STAATSGRENZE

Hraniční úsek / Grenzabschnitt: III

List č. / Blatt Nr.: 34

Hraniční znak / Grenzzeichen				Průběh státních hranic / Verlauf der Staatsgrenze	Hraniční mapa / Grenzkarte List č. / Blatt Nr.	Poznámka / Bemerkung
Číslo / Nummer	Iniciály / Initialen	Vyznačení / Vermarkung	Poloha / Lage			
1	2	3	4	5	6	7
9/14	C	Kámen Stein	Na okraji lesa, na severovýchodním okraji hraniční cesty Am Waldrand, am nordöstlichen Rand des Grenzweges	Podél přímé spojnice mezi hraničními znaky č. 9/14 C a č. 9/14 C/DB až k hraničnímu znaku č. 9/14 C/DB Entlang der geraden Verbindungslinie zwischen den Grenzzeichen Nr. 9/14 C und Nr. 9/14 C/DB bis zum Grenzzeichen Nr. 9/14 C/DB	10	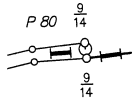
9/14	C,DB	Kámen Stein	Na okraji lesa, na jihozápadním okraji hraniční cesty Am Waldrand, am südwestlichen Rand des Grenzweges	Přímočaře až k hraničnímu znaku č. 9/14/0/1, podél okraje lesa Geradlinig bis zum Grenzzeichen Nr. 9/14/0/1, entlang des Waldrandes		
9/14/0/1	C,D	Kámen Stein	Na okraji lesa, severně od cesty probíhající západním směrem na německém území Am Waldrand, nördlich eines auf deutschem Gebiet in westlicher Richtung verlaufenden Weges	Přímočaře až k hraničnímu znaku č. 10, podél okraje lesa Geradlinig bis zum Grenzzeichen Nr. 10, entlang des Waldrandes		
10	C,DB	Kámen letopočet "1844" Stein Jahreszahl "1844"	Na okraji lesa, u jižního okraje cesty Am Waldrand, am Südrand des Weges	Přímočaře až k hraničnímu znaku č. 10/1 Geradlinig bis zum Grenzzeichen Nr. 10/1		Státní hranice probíhají severovýchodním směrem téměř po rovině Die Staatsgrenze verläuft nahezu eben in nordöstlicher Richtung
10/1	C,DB	Kámen Stein	V lese Im Wald	Přímočaře až k hraničnímu znaku č. 10/2 Geradlinig bis zum Grenzzeichen Nr. 10/2		

ČESKO-NĚMECKÉ STÁTNÍ HRANICE
část Svobodný stát Bavorsko

TSCHECHISCH-DEUTSCHE STAATSGRENZE
Teil Freistaat Bayern

POPIS STÁTNÍCH HRANIC

BESCHREIBUNG DER STAATSGRENZE

Hraniční úsek / Grenzabschnitt: III

List č. / Blatt Nr.: 35

Hraniční znak Grenzzeichen				Průběh státních hranic Verlauf der Staatsgrenze	Hraniční mapa Grenzkarte List č. Blatt Nr.	Poznámka Bemerkung
Číslo Nummer	Iniciály Initialen	Vyznačení Vermarkung	Poloha Lage			
1	2	3	4	5	6	7
10/2	C,DB	Kámen Stein	V lese Im Wald	Přímočaře až k hraničnímu znaku č. 10/3 Geradlinig bis zum Grenzzeichen Nr. 10/3	10	
10/3	C,DB	Kámen Stein	V lese Im Wald	Přímočaře až k hraničnímu znaku č. 10/3/0/1 Geradlinig bis zum Grenzzeichen Nr. 10/3/0/1		Státní hranice probíhají ze svahu jihovýchodním směrem Die Staatsgrenze verläuft fallend in südöstlicher Richtung
10/3/0/1	C,D	Kámen Stein	V lese, u západního okraje náspu Im Wald, am Westrand einer Böschung	Přímočaře až k hraničnímu znaku č. 10/4 Geradlinig bis zum Grenzzeichen Nr. 10/4		
10/4	C,DB	Kámen Stein	V lese, u jižního spodního okraje náspu Im Wald, an der südlichen Böschungs-unterkante	Přímočaře až k hraničnímu znaku č. 10/5, podél spodní hrany náspu, přes potůček Geradlinig bis zum Grenzzeichen Nr. 10/5, entlang der Böschungsunter-kante, einen kleinen Bach überquerend		
10/5	C,DB	Kámen Stein	V lese, u jižního spodního okraje náspu, na levém břehu potůčku Im Wald, an der südlichen Böschungs-unterkante, am linken Ufer des kleinen Baches	Přímočaře až k hraničnímu znaku č. 10/5/0/1, podél potůčku Geradlinig bis zum Grenzzeichen Nr. 10/5/0/1, entlang des kleinen Baches		
10/5/0/1	C,D	Kámen Stein	V lese, na pravém břehu potůčku Im Wald, am rechten Ufer des kleinen Baches	Přímočaře až k hraničnímu znaku č. 10/5/0/2, podél potůčku Geradlinig bis zum Grenzzeichen Nr. 10/5/0/2, entlang des kleinen Baches		

ČESKO-NĚMECKÉ STÁTNÍ HRANICE
část Svobodný stát Bavorsko

TSCHECHISCH-DEUTSCHE STAATSGRENZE
Teil Freistaat Bayern

POPIS STÁTNÍCH HRANIC

BESCHREIBUNG DER STAATSGRENZE

Hraniční úsek
Grenzabschnitt III

List č.
Blatt Nr. 36

Hraniční znak Grenzzeichen				Průběh státních hranic Verlauf der Staatsgrenze	Hraniční mapa Grenzkarte List č. Blatt Nr.	Poznámka Bemerkung
Číslo Nummer	Iniciály Initialen	Vyznačení Vermarkung	Poloha Lage			
1	2	3	4	5	6	7
10/5/0/2	C,D	Kámen Stein	V lese, na pravém břehu potůčku Im Wald, am rechten Ufer des kleinen Baches	Přímočaře až k hraničnímu znaku č. 10/5/0/3, podél potůčku Geradlinig bis zum Grenzzeichen Nr. 10/5/0/3, entlang des kleinen Baches	10	
10/5/0/3	C,D	Kámen Stein	V lese, na pravém břehu potůčku Im Wald, am rechten Ufer des kleinen Baches	Přímočaře až k hraničnímu znaku č. 10/5/0/4, podél potůčku Geradlinig bis zum Grenzzeichen Nr. 10/5/0/4, entlang des kleinen Baches		
10/5/0/4	C,D	Kámen Stein	V lese, na pravém břehu potůčku Im Wald, am rechten Ufer des kleinen Baches	Přímočaře až k hraničnímu znaku č. 10/6, podél potůčku Geradlinig bis zum Grenzzeichen Nr. 10/6, entlang des kleinen Baches		
10/6	C,DB	Kámen Stein	V lese, na levém břehu potůčku Im Wald, am linken Ufer des kleinen Baches	Přímočaře až k hraničnímu znaku č. 10/6/0/1, podél potůčku Geradlinig bis zum Grenzzeichen Nr. 10/6/0/1, entlang des kleinen Baches		
10/6/0/1	C,D	Kámen Stein	V lese, na pravém břehu potůčku Im Wald, am rechten Ufer des kleinen Baches	Přímočaře až k hraničnímu znaku č. 10/7, podél potůčku Geradlinig bis zum Grenzzeichen Nr. 10/7, entlang des kleinen Baches		
10/7	C,DB	Kámen Stein	U okraje lesa, na pravém břehu potůčku Am Waldrand, am rechten Ufer des kleinen Baches	Přímočaře až k hraničnímu znaku č. 10/8, přes potůček Geradlinig bis zum Grenzzeichen Nr. 10/8, den kleinen Bach überquerend		

ČESKO-NĚMECKÉ STÁTNÍ HRANICE
část Svobodný stát Bavorsko

TSCHECHISCH-DEUTSCHE STAATSGRENZE
Teil Freistaat Bayern

POPIS STÁTNÍCH HRANIC

BESCHREIBUNG DER STAATSGRENZE

Hraniční úsek / Grenzabschnitt: III

List č. / Blatt Nr.: 37

Hraniční znak Grenzzeichen				Průběh státních hranic Verlauf der Staatsgrenze	Hraniční mapa Grenzkarte List č. Blatt Nr.	Poznámka Bemerkung
Číslo Nummer	Iniciály Initialen	Vyznačení Vermarkung	Poloha Lage			
1	2	3	4	5	6	7
10/8	C,DB	Kámen Stein	U okraje lesa Am Waldrand	Přímočaře až k hraničnímu znaku č. 10/9, podél okraje lesa Geradlinig bis zum Grenzzeichen Nr. 10/9, entlang des Waldrandes	10	
10/9	C,DB	Kámen Stein	Na okraji lesa, u východní horní hrany náspu Am Waldrand, an einer östlichen Böschungsoberkante	Přímočaře až k hraničnímu znaku č. 10/9/0/1 Geradlinig bis zum Grenzzeichen Nr. 10/9/0/1		
10/9 / 0/1	C,D	Kámen Stein	Na okraji lesa, severovýchodně od rybníka Am Waldrand, nordöstlich eines Teiches	Přímočaře až k hraničnímu znaku č. 10/10, podél okraje lesa Geradlinig bis zum Grenzzeichen Nr. 10/10, entlang des Waldrandes		Státní hranice probíhají jihozápadním směrem ze svahu až k Mlýnskému potoku Die Staatsgrenze verläuft fallend in südwestlicher Richtung bis zum Mühlbach
10/10	C,DB	Kámen Stein	Na okraji lesa, východně od rybníka Am Waldrand, östlich des Teiches	Přímočaře až k hraničnímu znaku č. 10/10/0/1, podél okraje lesa Geradlinig bis zum Grenzzeichen Nr. 10/10/0/1, entlang des Waldrandes		
10/10 / 0/1	C,D	Kámen Stein	Na okraji lesa, východně od rybníka Am Waldrand, östlich eines Teiches	Přímočaře až k hraničnímu znaku č. 10/11, podél okraje lesa Geradlinig bis zum Grenzzeichen Nr. 10/11, entlang des Waldrandes		
10/11	C,DB	Kámen Stein	Na okraji lesa, východně od rybníka Am Waldrand, östlich des Teiches	Přímočaře až k hraničnímu znaku č. 10/11/0/1, podél okraje lesa Geradlinig bis zum Grenzzeichen Nr. 10/11/0/1, entlang des Waldrandes		

ČESKO-NĚMECKÉ STÁTNÍ HRANICE
část Svobodný stát Bavorsko

TSCHECHISCH-DEUTSCHE STAATSGRENZE
Teil Freistaat Bayern

POPIS STÁTNÍCH HRANIC

BESCHREIBUNG DER STAATSGRENZE

Hraniční úsek / Grenzabschnitt III

List č. / Blatt Nr. 38

Hraniční znak Grenzzeichen				Průběh státních hranic Verlauf der Staatsgrenze	Hraniční mapa Grenzkarte	Poznámka
Číslo Nummer	Iniciály Initialen	Vyznačení Vermarkung	Poloha Lage		List č. Blatt Nr.	Bemerkung
1	2	3	4	5	6	7
10/11/0/1	C,D	Kámen Stein	Na okraji lesa, východně od rybníka Am Waldrand, östlich eines Teiches	Přímočaře až k hraničnímu znaku č. 10/12 Geradlinig bis zum Grenzzeichen Nr. 10/12		
10/12	C,DB	Kámen Stein	V lese Im Wald	Přímočaře až k hraničnímu znaku č. 10/12/0/1 Geradlinig bis zum Grenzzeichen Nr. 10/12/0/1	10	
10/12/0/1	C,D	Kámen Stein	V lese, na levém břehu potůčku Im Wald, am linken Ufer eines kleinen Baches	Přímočaře až k hraničnímu znaku č. 10/13, podél potůčku Geradlinig bis zum Grenzzeichen Nr. 10/13, entlang des kleinen Baches		
10/13	C,DB	Kámen Stein	V lese, na levém břehu potůčku Im Wald, am linken Ufer des kleinen Baches	Přímočaře až k hraničnímu znaku č. 10/14, podél potůčku Geradlinig bis zum Grenzzeichen Nr. 10/14, entlang des kleinen Baches	10,11	
10/14	C,DB	Kámen Stein	V lese, na levém břehu potůčku Im Wald, am linken Ufer des kleinen Baches	Přímočaře až k hraničnímu znaku č. 11 C/DB, podél potůčku Geradlinig bis zum Grenzzeichen Nr. 11 C/DB, entlang des kleinen Baches		

ČESKO-NĚMECKÉ STÁTNÍ HRANICE
část Svobodný stát Bavorsko

TSCHECHISCH-DEUTSCHE STAATSGRENZE
Teil Freistaat Bayern

POPIS STÁTNÍCH HRANIC

BESCHREIBUNG DER STAATSGRENZE

Hraniční úsek / Grenzabschnitt III

List č. / Blatt Nr. 39

Hraniční znak / Grenzzeichen				Průběh státních hranic / Verlauf der Staatsgrenze	Hraniční mapa / Grenzkarte	Poznámka / Bemerkung
Číslo / Nummer	Iniciály / Initialen	Vyznačení / Vermarkung	Poloha / Lage		List č. / Blatt Nr.	
1	2	3	4	5	6	7
11	C,DB	Kámen letopočet "1844" Stein Jahreszahl "1844"	Na okraji lesa, na levém břehu Mlýnského potoka Am Waldrand, am linken Ufer des Hundsbaches	Podél přímé spojnice mezi hraničními znaky č. 11 C/DB a č. 11 DB až k průsečíku se střednicí Mlýnského potoka; od tohoto bodu státních hranic střednicí Mlýnského potoka po směru toku Entlang der geraden Verbindungslinie zwischen den Grenzzeichen Nr. 11 C/DB und Nr. 11 DB bis zum Schnitt mit der Mittellinie des Hundsbaches; von diesem Grenzpunkt in der Mitte des Hundsbaches bachabwärts	11	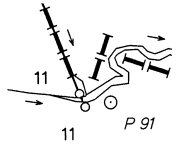
11	DB	Kámen letopočet "1844" Stein Jahreszahl "1844"	Na louce, na pravém břehu Mlýnského potoka Auf einer Wiese, am rechten Ufer des Hundsbaches			
11/1	C	Kámen Stein	Na okraji lesa, na levém břehu Mlýnského potoka Am Waldrand, am linken Ufer des Hundsbaches	Střednicí Mlýnského potoka po směru toku In der Mitte des Hundsbaches bachabwärts		Státní hranice probíhají jihovýchodním směrem z mírného svahu Die Staatsgrenze verläuft leicht fallend in südöstlicher Richtung
11/2	DB	Kámen Stein	Na louce, na pravém břehu Mlýnského potoka Auf der Wiese, am rechten Ufer des Hundsbaches			
11/3	C	Kámen Stein	Na okraji lesa, na levém břehu Mlýnského potoka Am Waldrand, am linken Ufer des Hundsbaches			

ČESKO-NĚMECKÉ STÁTNÍ HRANICE
část Svobodný stát Bavorsko

TSCHECHISCH-DEUTSCHE STAATSGRENZE
Teil Freistaat Bayern

POPIS STÁTNÍCH HRANIC

BESCHREIBUNG DER STAATSGRENZE

Hraniční úsek
Grenzabschnitt III

List č.
Blatt Nr. 40

Hraniční znak Grenzzeichen				Průběh státních hranic Verlauf der Staatsgrenze	Hraniční mapa Grenzkarte	Poznámka Bemerkung
Číslo Nummer	Iniciály Initialen	Vyznačení Vermarkung	Poloha Lage		List č. Blatt Nr.	
1	2	3	4	5	6	7
11/4	DB	Kámen Stein	Na louce, na pravém břehu Mlýnského potoka Auf der Wiese, am rechten Ufer des Hundsbaches	Střednicí Mlýnského potoka po směru toku až k průsečíku s přímou spojnicí mezi hraničními znaky č. 11/5 C a č. 11/5 DB In der Mitte des Hundsbaches bachabwärts bis zum Schnitt mit der geraden Verbindungslinie zwischen den Grenzzeichen Nr. 11/5 C und Nr. 11/5 DB		
11/5	C	Kámen Stein	Na okraji lesa, na levém břehu Mlýnského potoka Am Waldrand, am linken Ufer des Hundsbaches	Podél přímé spojnice mezi hraničními znaky č. 11/5 C a č. 11/5 DB až k jejímu středu; od tohoto bodu státních hranic přímočaře až k hraničnímu znaku č. 11/5/0/1, podél okraje lesa		
11/5	DB	Kámen Stein	Na louce, na pravém břehu Mlýnského potoka Auf der Wiese, am rechten Ufer des Hundsbaches	Entlang der geraden Verbindungslinie zwischen den Grenzzeichen Nr. 11/5 C und Nr. 11/5 DB bis zu ihrer Mitte; von diesem Grenzpunkt geradlinig bis zum Grenzzeichen Nr. 11/5/0/1, entlang des Waldrandes	11	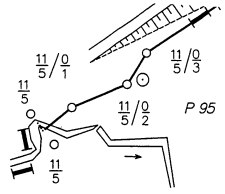
11/5/0/1	C,D	Kámen Stein	Na okraji lesa Am Waldrand	Přímočaře až k hraničnímu znaku č. 11/5/0/2, podél okraje lesa Geradlinig bis zum Grenzzeichen Nr. 11/5/0/2, entlang des Waldrandes		
11/5/0/2	C,D	Kámen Stein	Na okraji lesa Am Waldrand	Přímočaře až k hraničnímu znaku č. 11/5/0/3, podél okraje lesa Geradlinig bis zum Grenzzeichen Nr. 11/5/0/3, entlang des Waldrandes		

ČESKO-NĚMECKÉ STÁTNÍ HRANICE
část Svobodný stát Bavorsko

TSCHECHISCH-DEUTSCHE STAATSGRENZE
Teil Freistaat Bayern

POPIS STÁTNÍCH HRANIC

BESCHREIBUNG DER STAATSGRENZE

Hraniční úsek / Grenzabschnitt: III

List č. / Blatt Nr.: 41

Hraniční znak / Grenzzeichen				Průběh státních hranic / Verlauf der Staatsgrenze	Hraniční mapa / Grenzkarte	Poznámka / Bemerkung
Číslo / Nummer	Iniciály / Initialen	Vyznačení / Vermarkung	Poloha / Lage		List č. / Blatt Nr.	
1	2	3	4	5	6	7
11/5 | 0/3	C,D	Kámen / Stein	Na okraji lesa / Am Waldrand	Přímočaře až k hraničnímu znaku č. 11/5/0/4, podél okraje lesa / Geradlinig bis zum Grenzzeichen Nr. 11/5/0/4, entlang des Waldrandes	11	
11/5 | 0/4	C,D	Kámen / Stein	Na okraji lesa / Am Waldrand	Přímočaře až k hraničnímu znaku č. 11/5/0/5, podél okraje lesa / Geradlinig bis zum Grenzzeichen Nr. 11/5/0/5, entlang des Waldrandes		
11/5 | 0/5	C,D	Kámen / Stein	Na okraji lesa / Am Waldrand	Přímočaře až k hraničnímu znaku č. 11/6, podél okraje lesa / Geradlinig bis zum Grenzzeichen Nr. 11/6, entlang des Waldrandes		
11/6	C,DB	Kámen / Stein	Na okraji lesa, na levém břehu Mlýnského potoka / Am Waldrand, am linken Ufer des Hundsbaches	Podél přímé spojnice mezi hraničními znaky č. 11/6 C/DB a č. 11/6 DB až k průsečíku se střednicí Mlýnského potoka; od tohoto bodu státních hranic střednicí Mlýnského potoka po směru toku až k průsečíku s přímou spojnicí mezi hraničními znaky č. 11/7 DB a č. 11/7 C		
11/6	DB	Kámen / Stein	Na louce, na pravém břehu Mlýnského potoka / Auf der Wiese, am rechten Ufer des Hundsbaches	Entlang der geraden Verbindungslinie zwischen den Grenzzeichen Nr. 11/6 C/DB und Nr. 11/6 DB bis zum Schnitt mit der Mittellinie des Hundsbaches; von diesem Grenzpunkt in der Mitte des Hundsbaches bachabwärts bis zum Schnitt mit der geraden Verbindungslinie zwischen den Grenzzeichen Nr. 11/7 DB und Nr. 11/7 C		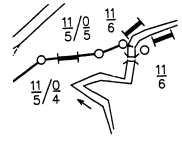

ČESKO-NĚMECKÉ STÁTNÍ HRANICE
část Svobodný stát Bavorsko

TSCHECHISCH-DEUTSCHE STAATSGRENZE
Teil Freistaat Bayern

POPIS STÁTNÍCH HRANIC

BESCHREIBUNG DER STAATSGRENZE

Hraniční úsek
Grenzabschnitt III

List č.
Blatt Nr. 42

Hraniční znak Grenzzeichen				Průběh státních hranic Verlauf der Staatsgrenze	Hraniční mapa Grenzkarte List č. Blatt Nr.	Poznámka Bemerkung
Číslo Nummer	Iniciály Initialen	Vyznačení Vermarkung	Poloha Lage			
1	2	3	4	5	6	7
11/7	DB	Kámen Stein	Na louce, na pravém břehu Mlýnského potoka Auf der Wiese, am rechten Ufer des Hundsbaches	Podél přímé spojnice mezi hraničními znaky č. 11/7 DB a č. 11/7 C až k bodu státních hranic ležícímu 2,8 m před hraničním znakem č. 11/7 C; od tohoto bodu státních hranic přímočaře až k hraničnímu znaku č. 11/7/0/1, podél okraje lesa	11	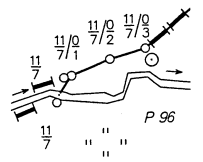
11/7	C	Kámen Stein	Na okraji lesa, na levém břehu Mlýnského potoka Am Waldrand, am linken Ufer des Hundsbaches	Entlang der geraden Verbindungslinie zwischen den Grenzzeichen Nr. 11/7 DB und Nr. 11/7 C bis zum Grenzpunkt 2,8 m vor dem Grenzzeichen Nr. 11/7 C; von diesem Grenzpunkt geradlinig bis zum Grenzzeichen Nr. 11/7/0/1, entlang des Waldrandes		
11/7/0/1	C,D	Kámen Stein	Na okraji lesa Am Waldrand	Přímočaře až k hraničnímu znaku č. 11/7/0/2, podél okraje lesa Geradlinig bis zum Grenzzeichen Nr. 11/7/0/2, entlang des Waldrandes		
11/7/0/2	C,D	Kámen Stein	Na okraji lesa Am Waldrand	Přímočaře až k hraničnímu znaku č. 11/7/0/3, podél okraje lesa Geradlinig bis zum Grenzzeichen Nr. 11/7/0/3, entlang des Waldrandes		
11/7/0/3	C,D	Kámen Stein	Na okraji lesa Am Waldrand	Přímočaře až k hraničnímu znaku č. 11/7/0/4, podél okraje lesa Geradlinig bis zum Grenzzeichen Nr. 11/7/0/4, entlang des Waldrandes		

ČESKO-NĚMECKÉ STÁTNÍ HRANICE
část Svobodný stát Bavorsko

TSCHECHISCH-DEUTSCHE STAATSGRENZE
Teil Freistaat Bayern

POPIS STÁTNÍCH HRANIC

BESCHREIBUNG DER STAATSGRENZE

Hraniční úsek / Grenzabschnitt: III

List č. / Blatt Nr.: 43

Hraniční znak Grenzzeichen				Průběh státních hranic Verlauf der Staatsgrenze	Hraniční mapa Grenzkarte	Poznámka
Číslo Nummer	Iniciály Initialen	Vyznačení Vermarkung	Poloha Lage		List č. Blatt Nr.	Bemerkung
1	2	3	4	5	6	7
11/7/0/4	C,D	Kámen Stein	Na okraji lesa Am Waldrand	Přímočaře až k hraničnímu znaku č. 11/7/0/5, podél okraje lesa Geradlinig bis zum Grenzzeichen Nr. 11/7/0/5, entlang des Waldrandes	11	
11/7/0/5	C,D	Kámen Stein	Na okraji lesa Am Waldrand	Přímočaře až k hraničnímu znaku č. 11/7/0/6, částečně podél okraje lesa Geradlinig bis zum Grenzzeichen Nr. 11/7/0/6, teilweise entlang des Waldrandes		
11/7/0/6	C,D	Kámen Stein	V lese Im Wald	Přímočaře až k hraničnímu znaku č. 11/7/0/7 Geradlinig bis zum Grenzzeichen Nr. 11/7/0/7		
11/7/0/7	C,D	Kámen Stein	V lese Im Wald	Přímočaře až k hraničnímu znaku č. 11/7/0/8 Geradlinig bis zum Grenzzeichen Nr. 11/7/0/8	11,12	
11/7/0/8	C,D	Kámen Stein	V lese Im Wald	Přímočaře až k hraničnímu znaku č. 11/8 Geradlinig bis zum Grenzzeichen Nr. 11/8		
11/8	C,DB	Kámen Stein	V lese, cca 5 m západně od cesty Im Wald, ca. 5 m westlich eines Weges	Přímočaře až k hraničnímu znaku č. 11/8/0/1 Geradlinig bis zum Grenzzeichen Nr. 11/8/0/1		

ČESKO-NĚMECKÉ STÁTNÍ HRANICE
část Svobodný stát Bavorsko

TSCHECHISCH-DEUTSCHE STAATSGRENZE
Teil Freistaat Bayern

POPIS STÁTNÍCH HRANIC

BESCHREIBUNG DER STAATSGRENZE

Hraniční úsek / Grenzabschnitt III

List č. / Blatt Nr. 44

Hraniční znak Grenzzeichen				Průběh státních hranic Verlauf der Staatsgrenze	Hraniční mapa Grenzkarte List č. Blatt Nr.	Poznámka Bemerkung
Číslo Nummer	Iniciály Initialen	Vyznačení Vermarkung	Poloha Lage			
1	2	3	4	5	6	7
11/8/0/1	C,D	Kámen Stein	V lese, cca 7 m západně od cesty Im Wald, ca. 7 m westlich des Weges	Přímočaře až k hraničnímu znaku č. 11/8/0/2 Geradlinig bis zum Grenzzeichen Nr. 11/8/0/2	11,12	
11/8/0/2	C,D	Kámen Stein	V lesse, cca 7 m západně od cesty Im Wald, ca. 7 m westlich des Weges	Přímočaře až k hraničnímu znaku č. 11/8/0/3 Geradlinig bis zum Grenzzeichen Nr. 11/8/0/3		
11/8/0/3	C,D	Kámen Stein	V lese, cca 4 m západně od cesty Im Wald, ca. 4 m westlich des Weges	Přímočaře až k hraničnímu znaku č. 11/8/0/4 Geradlinig bis zum Grenzzeichen Nr. 11/8/0/4		
11/8/0/4	C,D	Kámen Stein	V lese, cca 1 m západně od cesty Im Wald, ca. 1 m westlich des Weges	Přímočaře až k hraničnímu znaku č. 11/8/0/5, podél cesty Geradlinig bis zum Grenzzeichen Nr. 11/8/0/5, entlang des Weges		
11/8/0/5	C,D	Kámen Stein	Na okraji lesa, cca 2 m západně od cesty Am Waldrand, ca. 2 m westlich des Weges	Přímočaře až k hraničnímu znaku č. 11/8/0/6 Geradlinig bis zum Grenzzeichen Nr. 11/8/0/6		
11/8/0/6	C,D	Kámen Stein	Na louce, cca 5 m západně od cesty Auf einer Wiese, ca. 5 m westlich des Weges	Přímočaře až k hraničnímu znaku č. 11/9 Geradlinig bis zum Grenzzeichen Nr. 11/9		

ČESKO-NĚMECKÉ STÁTNÍ HRANICE
část Svobodný stát Bavorsko

TSCHECHISCH-DEUTSCHE STAATSGRENZE
Teil Freistaat Bayern

POPIS STÁTNÍCH HRANIC

BESCHREIBUNG DER STAATSGRENZE

Hraniční úsek / Grenzabschnitt: III

List č. / Blatt Nr.: 45

Hraniční znak / Grenzzeichen				Průběh státních hranic / Verlauf der Staatsgrenze	Hraniční mapa / Grenzkarte List č. / Blatt Nr.	Poznámka / Bemerkung
Číslo / Nummer	Iniciály / Initialen	Vyznačení / Vermarkung	Poloha / Lage			
1	2	3	4	5	6	7
11/9	C,DB	Kámen / Stein	Na louce, mezi cestou a Mlýnským potokem / Auf der Wiese zwischen dem Weg und dem Hundsbach	Přímočaře až k hraničnímu znaku č. 11/10 / Geradlinig bis zum Grenzzeichen Nr. 11/10	12	
11/10	C,DB	Kámen / Stein	Na louce mezi cestou a Mlýnským potokem / Auf der Wiese zwischen dem Weg und dem Hundsbach	Přímočaře až k hraničnímu znaku č. 11/10/0/1 / Geradlinig bis zum Grenzzeichen Nr. 11/10/0/1		
11/10/0/1	C,D	Kámen / Stein	Na louce mezi cestou a Mlýnským potokem / Auf der Wiese zwischen dem Weg und dem Hundsbach	Přímočaře až k hraničnímu znaku č. 11/10/0/2 / Geradlinig bis zum Grenzzeichen Nr. 11/10/0/2		
11/10/0/2	C,D	Kámen / Stein	Na louce, cca 2 m jihozápadně od cesty / Auf der Wiese, ca. 2 m südwestlich des Weges	Přímočaře až k hraničnímu znaku č. 11/10/0/3, podél cesty / Geradlinig bis zum Grenzzeichen Nr. 11/10/0/3, entlang des Weges		
11/10/0/3	C,D	Kámen / Stein	V lese, u jihozápadního okraje cesty / Im Wald, am südwestlichen Wegrand	Přímočaře až k hraničnímu znaku č. 11/10/0/4, podél cesty / Geradlinig bis zum Grenzzeichen Nr. 11/10/0/4, entlang des Weges		

ČESKO-NĚMECKÉ STÁTNÍ HRANICE
část Svobodný stát Bavorsko

TSCHECHISCH-DEUTSCHE STAATSGRENZE
Teil Freistaat Bayern

POPIS STÁTNÍCH HRANIC

BESCHREIBUNG DER STAATSGRENZE

Hraniční úsek
Grenzabschnitt III

List č.
Blatt Nr. 46

Hraniční znak Grenzzeichen				Průběh státních hranic Verlauf der Staatsgrenze	Hraniční mapa Grenzkarte List č. Blatt Nr.	Poznámka Bemerkung
Číslo Nummer	Iniciály Initialen	Vyznačení Vermarkung	Poloha Lage			
1	2	3	4	5	6	7
11/10/0/4	C,D	Kámen Stein	V lese, u jihozápadního okraje cesty Im Wald, am südwestlichen Wegrand	Přímočaře až k hraničnímu znaku č. 11/11, podél cesty Geradlinig bis zum Grenzzeichen Nr. 11/11, entlang des Weges	12	
11/11	C,DB	Kámen Stein	V lese, cca 2 m jihozápadně od cesty Im Wald, ca. 2 m südwestlich des Weges	Přímočaře až k hraničnímu znaku č. 11/11/0/1 Geradlinig bis zum Grenzzeichen Nr. 11/11/0/1		
11/11/0/1	C,D	Kámen Stein	V lese, cca 2 m severozápadně od cesty Im Wald, ca. 2 m nordwestlich des Weges	Přímočaře až k hraničnímu znaku č. 11/11/0/2, podél cesty Geradlinig bis zum Grenzzeichen Nr. 11/11/0/2, entlang des Weges		
11/11/0/2	C,D	Kámen Stein	V lese, u severozápadního okraje cesty Im Wald, am nordwestlichen Wegrand	Přímočaře až k hraničnímu znaku č. 11/11/0/3, podél cesty Geradlinig bis zum Grenzzeichen Nr. 11/11/0/3, entlang des Weges		
11/11/0/3	C,D	Kámen Stein	V lese, cca 3 m severozápadně od cesty Im Wald, ca. 3 m nordwestlich des Weges	Přímočaře až k hraničnímu znaku č. 11/11/0/4, podél cesty Geradlinig bis zum Grenzzeichen Nr. 11/11/0/4, entlang des Weges		
11/11/0/4	C,D	Kámen Stein	V lese, cca 4 m severozápadně od cesty Im Wald, ca. 4 m nordwestlich des Weges	Přímočaře až k hraničnímu znaku č. 12, podél cesty Geradlinig bis zum Grenzzeichen Nr. 12, entlang des Weges		

ČESKO-NĚMECKÉ STÁTNÍ HRANICE
část Svobodný stát Bavorsko

TSCHECHISCH-DEUTSCHE STAATSGRENZE
Teil Freistaat Bayern

POPIS STÁTNÍCH HRANIC

BESCHREIBUNG DER STAATSGRENZE

Hraniční úsek
Grenzabschnitt III

List č.
Blatt Nr. 47

Hraniční znak Grenzzeichen				Průběh státních hranic Verlauf der Staatsgrenze	Hraniční mapa Grenzkarte List č. Blatt Nr.	Poznámka Bemerkung
Číslo Nummer	Iniciály Initialen	Vyznačení Vermarkung	Poloha Lage			
1	2	3	4	5	6	7
12	C,DB	Kámen Stein	V lese, cca 5 m západně od cesty Im Wald, ca. 5 m westlich des Weges	Přímočaře až k hraničnímu znaku č. 12/0/1, podél cesty Geradlinig bis zum Grenzzeichen Nr. 12/0/1, entlang des Weges	12	
12 / 0 / 1	C,D	Kámen Stein	V lese, u jihozápadního okraje cesty Im Wald, am südwestlichen Wegrand	Přímočaře až k hraničnímu znaku č. 12/1, podél cesty Geradlinig bis zum Grenzzeichen Nr. 12/1, entlang des Weges		
12/1	C,DB	Kámen Stein	V lese, cca 4 m jihozápadně od cesty Im Wald, ca. 4 m südwestlich des Weges	Přímočaře až k hraničnímu znaku č. 12/2 Geradlinig bis zum Grenzzeichen Nr. 12/2		
12/2	C,DB	Kámen Stein	V lese Im Wald	Přímočaře až k hraničnímu znaku č. 12/3 Geradlinig bis zum Grenzzeichen Nr. 12/3		
12/3	C,DB	Kámen Stein	Na okraji lesa Am Waldrand	Přímočaře až k hraničnímu znaku č. 12/3/0/1, podél okraje lesa Geradlinig bis zum Grenzzeichen Nr. 12/3/0/1, entlang des Waldrandes		
12 / 3 / 0 / 1	C,D	Kámen Stein	Na okraji lesa Am Waldrand	Přímočaře až k hraničnímu znaku č. 12/3/0/2, podél okraje lesa Geradlinig bis zum Grenzzeichen Nr. 12/3/0/2, entlang des Waldrandes		Státní hranice probíhají jižním směrem z mírného svahu Die Staatsgrenze verläuft leicht fallend in südlicher Richtung

ČESKO-NĚMECKÉ STÁTNÍ HRANICE
část Svobodný stát Bavorsko

TSCHECHISCH-DEUTSCHE STAATSGRENZE
Teil Freistaat Bayern

POPIS STÁTNÍCH HRANIC

BESCHREIBUNG DER STAATSGRENZE

Hraniční úsek / Grenzabschnitt: III

List č. / Blatt Nr.: 48

Hraniční znak Grenzzeichen				Průběh státních hranic Verlauf der Staatsgrenze	Hraniční mapa Grenzkarte List č. Blatt Nr.	Poznámka Bemerkung
Číslo Nummer	Iniciály Initialen	Vyznačení Vermarkung	Poloha Lage			
1	2	3	4	5	6	7
12/3/0/2	C,D	Kámen / Stein	Na okraji lesa / Am Waldrand	Přímočaře až k hraničnímu znaku č. 12/3/0/3, podél okraje lesa / Geradlinig bis zum Grenzzeichen Nr. 12/3/0/3, entlang des Waldrandes	12	
12/3/0/3	C,D	Kámen / Stein	Na okraji lesa / Am Waldrand	Přímočaře až k hraničnímu znaku č. 12/3/0/4, podél okraje lesa / Geradlinig bis zum Grenzzeichen Nr. 12/3/0/4, entlang des Waldrandes		
12/3/0/4	C,D	Kámen / Stein	Na okraji lesa / Am Waldrand	Přímočaře až k hraničnímu znaku č. 12/3/0/5, podél okraje lesa / Geradlinig bis zum Grenzzeichen Nr. 12/3/0/5, entlang des Waldrandes		
12/3/0/5	C,D	Kámen / Stein	Na okraji lesa / Am Waldrand	Přímočaře až k hraničnímu znaku č. 12/3/0/6, podél okraje lesa / Geradlinig bis zum Grenzzeichen Nr. 12/3/0/6, entlang des Waldrandes		
12/3/0/6	C,D	Kámen / Stein	Na okraji lesa / Am Waldrand	Přímočaře až k hraničnímu znaku č. 12/3/0/7, podél okraje lesa / Geradlinig bis zum Grenzzeichen Nr. 12/3/0/7, entlang des Waldrandes		
12/3/0/7	C,D	Kámen / Stein	Na okraji lesa / Am Waldrand	Přímočaře až k hraničnímu znaku č. 12/3/0/8, podél okraje lesa / Geradlinig bis zum Grenzzeichen Nr. 12/3/0/8, entlang des Waldrandes		

ČESKO-NĚMECKÉ STÁTNÍ HRANICE
část Svobodný stát Bavorsko

TSCHECHISCH-DEUTSCHE STAATSGRENZE
Teil Freistaat Bayern

POPIS STÁTNÍCH HRANIC

BESCHREIBUNG DER STAATSGRENZE

Hraniční úsek / Grenzabschnitt III

List č. / Blatt Nr. 49

Hraniční znak Grenzzeichen				Průběh státních hranic Verlauf der Staatsgrenze	Hraniční mapa Grenzkarte List č. Blatt Nr.	Poznámka Bemerkung
Číslo Nummer	Iniciály Initialen	Vyznačení Vermarkung	Poloha Lage			
1	2	3	4	5	6	7
12/3/0/8	C,D	Kámen Stein	Na okraji lesa Am Waldrand	Přímočaře až k hraničnímu znaku č. 12/3/0/9, podél okraje lesa Geradlinig bis zum Grenzzeichen Nr. 12/3/0/9, entlang des Waldrandes	12	
12/3/0/9	C,D	Kámen Stein	Na okraji lesa Am Waldrand	Přímočaře až k hraničnímu znaku č. 12/4, podél okraje lesa Geradlinig bis zum Grenzzeichen Nr. 12/4, entlang des Waldrandes		
12/4	C,DB	Kámen Stein	Na okraji lesa Am Waldrand	Přímočaře až k hraničnímu znaku č. 12/4/0/1, podél okraje lesa Geradlinig bis zum Grenzzeichen Nr. 12/4/0/1, entlang des Waldrandes		
12/4/0/1	C,D	Kámen Stein	Na okraji lesa Am Waldrand	Přímočaře až k hraničnímu znaku č. 12/4/0/2, podél okraje lesa Geradlinig bis zum Grenzzeichen Nr. 12/4/0/2, entlang des Waldrandes		
12/4/0/2	C,D	Kámen Stein	Na okraji lesa Am Waldrand	Přímočaře až k hraničnímu znaku č. 12/4/0/3, podél okraje lesa Geradlinig bis zum Grenzzeichen Nr. 12/4/0/3, entlang des Waldrandes		
12/4/0/3	C,D	Kámen Stein	Na okraji lesa Am Waldrand	Přímočaře až k hraničnímu znaku č. 12/4/0/4, podél okraje lesa Geradlinig bis zum Grenzzeichen Nr. 12/4/0/4, entlang des Waldrandes		

ČESKO-NĚMECKÉ STÁTNÍ HRANICE
část Svobodný stát Bavorsko

TSCHECHISCH-DEUTSCHE STAATSGRENZE
Teil Freistaat Bayern

POPIS STÁTNÍCH HRANIC

BESCHREIBUNG DER STAATSGRENZE

Hraniční úsek / Grenzabschnitt: III

List č. / Blatt Nr.: 50

Hraniční znak Grenzzeichen				Průběh státních hranic Verlauf der Staatsgrenze	Hraniční mapa Grenzkarte List č. Blatt Nr.	Poznámka Bemerkung
Číslo Nummer	Iniciály Initialen	Vyznačení Vermarkung	Poloha Lage			
1	2	3	4	5	6	7
12/4/0/4	C,D	Kámen Stein	Na okraji lesa Am Waldrand	Přímočaře až k hraničnímu znaku č. 12/4/0/5, podél okraje lesa Geradlinig bis zum Grenzzeichen Nr. 12/4/0/5, entlang des Waldrandes	12	
12/4/0/5	C,D	Kámen Stein	Na okraji lesa Am Waldrand	Přímočaře až k hraničnímu znaku č. 12/4/0/6, podél okraje lesa Geradlinig bis zum Grenzzeichen Nr. 12/4/0/6, entlang des Waldrandes		
12/4/0/6	C,D	Kámen Stein	Na okraji lesa Am Waldrand	Přímočaře až k hraničnímu znaku č. 12/5, podél okraje lesa Geradlinig bis zum Grenzzeichen Nr. 12/5, entlang des Waldrandes		
12/5	C,DB	Kámen Stein	Na okraji lesa Am Waldrand	Přímočaře až k hraničnímu znaku č. 12/5/0/1, podél okraje lesa Geradlinig bis zum Grenzzeichen Nr. 12/5/0/1, entlang des Waldrandes		
12/5/0/1	C,D	Kámen Stein	Na okraji lesa Am Waldrand	Přímočaře až k hraničnímu znaku č. 12/6, podél okraje lesa Geradlinig bis zum Grenzzeichen Nr. 12/6, entlang des Waldrandes		
12/6	C,DB	Kámen Stein	Na okraji lesa Am Waldrand	Přímočaře až k hraničnímu znaku č. 12/6/0/1, podél okraje lesa Geradlinig bis zum Grenzzeichen Nr. 12/6/0/1, entlang des Waldrandes		
12/6/0/1	C,D	Kámen Stein	Na okraji lesa Am Waldrand	Přímočaře až k hraničnímu znaku č. 12/7, podél okraje lesa Geradlinig bis zum Grenzzeichen Nr. 12/7, entlang des Waldrandes		

ČESKO-NĚMECKÉ STÁTNÍ HRANICE
část Svobodný stát Bavorsko

TSCHECHISCH-DEUTSCHE STAATSGRENZE
Teil Freistaat Bayern

POPIS STÁTNÍCH HRANIC

BESCHREIBUNG DER STAATSGRENZE

Hraniční úsek / Grenzabschnitt: III

List č. / Blatt Nr.: 51

Hraniční znak Grenzzeichen				Průběh státních hranic Verlauf der Staatsgrenze	Hraniční mapa Grenzkarte List č. Blatt Nr.	Poznámka Bemerkung
Číslo Nummer	Iniciály Initialen	Vyznačení Vermarkung	Poloha Lage			
1	2	3	4	5	6	7
12/7	C,DB	Kámen Stein	Na okraji lesa Am Waldrand	Přímočaře až k hraničnímu znaku č. 12/7/0/1, podél okraje lesa Geradlinig bis zum Grenzzeichen Nr. 12/7/0/1, entlang des Waldrandes	12	Státní hranice probíhají jihovýchodním směrem téměř po rovině Die Staatsgrenze verläuft nahezu eben in südöstlicher Richtung
12/7/0/1	C,D	Kámen Stein	Na okraji lesa Am Waldrand	Přímočaře až k hraničnímu znaku č. 12/7/0/2, podél okraje lesa Geradlinig bis zum Grenzzeichen Nr. 12/7/0/2, entlang des Waldrandes	12,13	
12/7/0/2	C,D	Kámen Stein	Na okraji lesa Am Waldrand	Přímočaře až k hraničnímu znaku č. 12/7/0/3, podél okraje lesa Geradlinig bis zum Grenzzeichen Nr. 12/7/0/3, entlang des Waldrandes		
12/7/0/3	C,D	Kámen Stein	Na okraji lesa Am Waldrand	Přímočaře až k hraničnímu znaku č. 12/8, podél okraje lesa Geradlinig bis zum Grenzzeichen Nr. 12/8, entlang des Waldrandes		
12/8	C,DB	Kámen Stein	Na okraji lesa Am Waldrand	Přímočaře až k hraničnímu znaku č. 12/8/0/1, podél okraje lesa Geradlinig bis zum Grenzzeichen Nr. 12/8/0/1, entlang des Waldrandes		
12/8/0/1	C,D	Kámen Stein	Na okraji lesa Am Waldrand	Přímočaře až k hraničnímu znaku č. 12/9, podél okraje lesa Geradlinig bis zum Grenzzeichen Nr. 12/9, entlang des Waldrandes		

ČESKO-NĚMECKÉ STÁTNÍ HRANICE
část Svobodný stát Bavorsko

TSCHECHISCH-DEUTSCHE STAATSGRENZE
Teil Freistaat Bayern

POPIS STÁTNÍCH HRANIC

BESCHREIBUNG DER STAATSGRENZE

Hraniční úsek / Grenzabschnitt: III

List č. / Blatt Nr.: 52

Hraniční znak Grenzzeichen				Průběh státních hranic Verlauf der Staatsgrenze	Hraniční mapa Grenzkarte	Poznámka
Číslo Nummer	Iniciály Initialen	Vyznačení Vermarkung	Poloha Lage		List č. Blatt Nr.	Bemerkung
1	2	3	4	5	6	7
12/9	C,DB	Kámen Stein	Na okraji lesa Am Waldrand	Přímočaře až k hraničnímu znaku č. 12/9/0/1, odél okraje lesa Geradlinig bis zum Grenzzeichen Nr. 12/9/0/1, entlang des Waldrandes	12,13	
12/9/0/1	C,D	Kámen Stein	Na okraji lesa Am Waldrand	Přímočaře až k hraničnímu znaku č. 12/9/0/2, podél okraje lesa Geradlinig bis zum Grenzzeichen Nr. 12/9/0/2, entlang des Waldrandes		
12/9/0/2	C,D	Kámen Stein	Na okraji lesa Am Waldrand	Přímočaře až k hraničnímu znaku č. 12/10, podél okraje lesa Geradlinig bis zum Grenzzeichen Nr. 12/10, entlang des Waldrandes		
12/10	C,DB	Kámen Stein	Na okraji lesa Am Waldrand	Přímočaře až k hraničnímu znaku č. 12/10/0/1, podél okraje lesa Geradlinig bis zum Grenzzeichen Nr. 12/10/0/1, entlang des Waldrandes		
12/10/0/1	C,D	Kámen Stein	Na okraji lesa Am Waldrand	Přímočaře až k hraničnímu znaku č. 12/11 Geradlinig bis zum Grenzzeichen Nr. 12/11	13	
12/11	C,DB	Kámen Stein	V lese, severně od rybníka Im Wald, nördlich eines Teiches	Přímočaře až k hraničnímu znaku č. 12/11/0/1 Geradlinig bis zum Grenzzeichen Nr. 12/11/0/1		
12/11/0/1	C,D	Kámen Stein	V lese, severně od rybníka Im Wald, nördlich des Teiches	Přímočaře až k hraničnímu znaku č. 13 Geradlinig bis zum Grenzzeichen Nr. 13		

ČESKO-NĚMECKÉ STÁTNÍ HRANICE
část Svobodný stát Bavorsko

TSCHECHISCH-DEUTSCHE STAATSGRENZE
Teil Freistaat Bayern

POPIS STÁTNÍCH HRANIC

BESCHREIBUNG DER STAATSGRENZE

Hraniční úsek / Grenzabschnitt III

List č. / Blatt Nr. 53

Hraniční znak / Grenzzeichen				Průběh státních hranic / Verlauf der Staatsgrenze	Hraniční mapa / Grenzkarte	Poznámka / Bemerkung
Číslo / Nummer	Iniciály / Initialen	Vyznačení / Vermarkung	Poloha / Lage		List č. / Blatt Nr.	
1	2	3	4	5	6	7
13	C,DB	Kámen letopočet "1844" Stein Jahreszahl "1844"	Na okraji lesa, na pravém břehu potůčku Am Waldrand, am rechten Ufer eines kleinen Baches	Přímočaře až k hraničnímu znaku č. 13/0/1, podél potůčku Geradlinig bis zum Grenzzeichen Nr. 13/0/1, entlang des kleinen Baches	13	Státní hranice probíhají severovýchodním směrem až k hraničnímu přechodu Svatý Kříž - Waldsassen Die Staatsgrenze verläuft in nordöstlicher Richtung bis zum Grenzübergang Svatý Kříž/Heiligenkreuz - Waldsassen
13 / 0 / 1	C,D	Kámen Stein	V lese Im Wald	Přímočaře až k hraničnímu znaku č. 13/1 Geradlinig bis zum Grenzzeichen Nr. 13/1		
13/1	C,DB	Kámen Stein	V lese Im Wald	Přímočaře až k hraničnímu znaku č. 13/1/0/1 Geradlinig bis zum Grenzzeichen Nr. 13/1/0/1		
13 / 1 / 0 / 1	C,D	Kámen Stein	V lese Im Wald	Přímočaře až k hraničnímu znaku č. 13/1/0/2 Geradlinig bis zum Grenzzeichen Nr. 13/1/0/2		
13 / 1 / 0 / 2	C,D	Kámen Stein	V lese Im Wald	Přímočaře až k hraničnímu znaku č. 13/1/0/3, částečně podél okraje lesa Geradlinig bis zum Grenzzeichen Nr. 13/1/0/3, teilweise entlang des Waldrandes		
13 / 1 / 0 / 3	C,D	Kámen Stein	Na okraji lesa, severozápadně od silnice Am Waldrand, nordwestlich einer Straße	Přímočaře až k hraničnímu znaku č. 13/2, podél okraje lesa Geradlinig bis zum Grenzzeichen Nr. 13/2, entlang des Waldrandes		

ČESKO-NĚMECKÉ STÁTNÍ HRANICE
část Svobodný stát Bavorsko

TSCHECHISCH-DEUTSCHE STAATSGRENZE
Teil Freistaat Bayern

POPIS STÁTNÍCH HRANIC

BESCHREIBUNG DER STAATSGRENZE

Hraniční úsek / Grenzabschnitt: III

List č. / Blatt Nr.: 54

Hraniční znak / Grenzzeichen				Průběh státních hranic / Verlauf der Staatsgrenze	Hraniční mapa / Grenzkarte	Poznámka / Bemerkung
Číslo / Nummer	Iniciály / Initialen	Vyznačení / Vermarkung	Poloha / Lage		List č. / Blatt Nr.	
1	2	3	4	5	6	7
13/2	C,DB	Kámen Stein	Na okraji lesa, severozápadně od silnice Am Waldrand, nordwestlich der Straße	Přímočaře až k hraničnímu znaku č. 13/2/0/1, podél okraje lesa Geradlinig bis zum Grenzzeichen Nr. 13/2/0/1, entlang des Waldrandes	13	
13/2/0/1	C,D	Kámen Stein	Na okraji lesa, severozápadně od silnice Am Waldrand, nordwestlich der Straße	Přímočaře až k hraničnímu znaku č. 13/2/0/2, podél okraje lesa Geradlinig bis zum Grenzzeichen Nr. 13/2/0/2, entlang des Waldrandes		
13/2/0/2	C,D	Kámen Stein	Na okraji lesa, severozápadně od silnice Am Waldrand, nordwestlich der Straße	Přímočaře až k hraničnímu znaku č. 13/3, podél okraje lesa Geradlinig bis zum Grenzzeichen Nr. 13/3, entlang des Waldrandes		
13/3	C,DB	Kámen Stein	Na okraji lesa, severozápadně od silnice Am Waldrand, nordwestlich der Straße	Přímočaře až k hraničnímu znaku č. 13/4 Geradlinig bis zum Grenzzeichen Nr. 13/4		
13/4	C,DB	Kámen Stein	V lese Im Wald	Přímočaře až k hraničnímu znaku č. 13/4/0/1 Geradlinig bis zum Grenzzeichen Nr. 13/4/0/1		
13/4/0/1	C,D	Kámen Stein	V lese Im Wald	Přímočaře až k hraničnímu znaku č. 13/4/0/2 Geradlinig bis zum Grenzzeichen Nr. 13/4/0/2		
13/4/0/2	C,D	Kámen Stein	V lese Im Wald	Přímočaře až k hraničnímu znaku č. 13/5 Geradlinig bis zum Grenzzeichen Nr. 13/5		

ČESKO-NĚMECKÉ STÁTNÍ HRANICE
část Svobodný stát Bavorsko

TSCHECHISCH-DEUTSCHE STAATSGRENZE
Teil Freistaat Bayern

POPIS STÁTNÍCH HRANIC

BESCHREIBUNG DER STAATSGRENZE

Hraniční úsek / Grenzabschnitt: III

List č. / Blatt Nr.: 55

Hraniční znak Grenzzeichen				Průběh státních hranic Verlauf der Staatsgrenze	Hraniční mapa Grenzkarte	Poznámka
Číslo Nummer	Iniciály Initialen	Vyznačení Vermarkung	Poloha Lage		List č. Blatt Nr.	Bemerkung
1	2	3	4	5	6	7
13/5	C,DB	Kámen Stein	V lese Im Wald	Přímočaře až k hraničnímu znaku č. 13/5/0/1 Geradlinig bis zum Grenzzeichen Nr. 13/5/0/1	13	
13/5/0/1	C,D	Kámen Stein	V lese Im Wald	Přímočaře až k hraničnímu znaku č. 13/6 Geradlinig bis zum Grenzzeichen Nr. 13/6	13,14	
13/6	C,DB	Kámen Stein	V lese Im Wald	Přímočaře až k hraničnímu znaku č. 13/6/0/1 Geradlinig bis zum Grenzzeichen Nr. 13/6/0/1		
13/6/0/1	C,D	Kámen Stein	V lese Im Wald	Přímočaře až k hraničnímu znaku č. 13/7 Geradlinig bis zum Grenzzeichen Nr. 13/7		
13/7	C,DB	Kámen Stein	V lese Im Wald	Přímočaře až k hraničnímu znaku č. 13/8 Geradlinig bis zum Grenzzeichen Nr. 13/8		
13/8	C,DB	Kámen Stein	V lese Im Wald	Přímočaře až k hraničnímu znaku č. 13/9 Geradlinig bis zum Grenzzeichen Nr. 13/9		
13/9	C,DB	Kámen Stein	V lese Im Wald	Přímočaře až k hraničnímu znaku č. 13/9/0/1 Geradlinig bis zum Grenzzeichen Nr. 13/9/0/1	14	

ČESKO-NĚMECKÉ STÁTNÍ HRANICE
část Svobodný stát Bavorsko

TSCHECHISCH-DEUTSCHE STAATSGRENZE
Teil Freistaat Bayern

POPIS STÁTNÍCH HRANIC

BESCHREIBUNG DER STAATSGRENZE

Hraniční úsek / Grenzabschnitt III

List č. / Blatt Nr. 56

Hraniční znak Grenzzeichen				Průběh státních hranic Verlauf der Staatsgrenze	Hraniční mapa Grenzkarte List č. Blatt Nr.	Poznámka Bemerkung
Číslo Nummer	Iniciály Initialen	Vyznačení Vermarkung	Poloha Lage			
1	2	3	4	5	6	7
13/9/0/1	C,D	Kámen Stein	V lese Im Wald	Přímočaře až k hraničnímu znaku č. 13/10 Geradlinig bis zum Grenzzeichen Nr. 13/10	14	
13/10	C,DB	Kámen Stein	V lese Im Wald	Přímočaře až k hraničnímu znaku č. 13/10/0/1 Geradlinig bis zum Grenzzeichen Nr. 13/10/0/1		
13/10/0/1	C,D	Kámen Stein	V lese Im Wald	Přímočaře až k hraničnímu znaku č. 13/10/0/2 Geradlinig bis zum Grenzzeichen Nr. 13/10/0/2		
13/10/0/2	C,D	Kámen Stein	V lese Im Wald	Přímočaře až k hraničnímu znaku č. 13/11 Geradlinig bis zum Grenzzeichen Nr. 13/11		
13/11	C,DB	Kámen Stein	V lese Im Wald	Přímočaře až k hraničnímu znaku č. 13/12 Geradlinig bis zum Grenzzeichen Nr. 13/12		
13/12	C,DB	Kámen Stein	Na okraji lesa, při západním okraji silnice Am Waldrand, am westlichen Straßenrand	Přímočaře až k hraničnímu znaku č. 13/12/0/1, podél silnice Geradlinig bis zum Grenzzeichen Nr. 13/12/0/1, entlang der Straße		

ČESKO-NĚMECKÉ STÁTNÍ HRANICE
část Svobodný stát Bavorsko

TSCHECHISCH-DEUTSCHE STAATSGRENZE
Teil Freistaat Bayern

POPIS STÁTNÍCH HRANIC

BESCHREIBUNG DER STAATSGRENZE

Hraniční úsek / Grenzabschnitt: III

List č. / Blatt Nr.: 57

Hraniční znak Grenzzeichen				Průběh státních hranic Verlauf der Staatsgrenze	Hraniční mapa Grenzkarte List č. Blatt Nr.	Poznámka Bemerkung
Číslo Nummer	Iniciály Initialen	Vyznačení Vermarkung	Poloha Lage			
1	2	3	4	5	6	7
13/0 12/1	C,D	Železná trubka Eisenrohr	Na okraji lesa, na východním břehu rybníka Am Waldrand, am östlichen Ufer eines Teiches	Přímočaře až k hraničnímu znaku č. 14 Geradlinig bis zum Grenzzeichen Nr. 14	14	
14	C,DB	Kámen letopočet "1844" Stein Jahreszahl "1844"	Na hraničním přechodu Svatý Kříž - - Waldsassen, u severozápadního okraje silnice Am Grenzübergang Svatý Kříž/Heiligenkreuz - Waldsassen, am nordwestlichen Straßenrand	Přímočaře až k hraničnímu znaku č. 14/0/1,přes silnici Geradlinig bis zum Grenzzeichen Nr. 14/0/1, die Straße überquerend		Státní hranice probíhají jihovýchodním směrem z mírného svahu Die Staatsgrenze verläuft leicht fallend in südöstlicher Richtung
14/0 1	C,D	Kámen Stein	Na hraničním přechodu Svatý Kříž - - Waldsassen, mezi jízdními pruhy Am Grenzübergang Svatý Kříž/Heiligenkreuz - Waldsassen, zwischen den Fahrbahnen	Přímočaře až k hraničnímu znaku č. 15, přes silnici Geradlinig bis zum Grenzzeichen Nr. 15, die Straße überquerend		
15	C,DB	Kámen letopočet "1844" Stein Jahreszahl "1844"	Na louce, cca 12 m jihovýchodně od okraje silnice Auf einer Wiese, ca. 12 m südöstlich des Straßenrandes	Přímočaře až k hraničnímu znaku č. 15/0/1 Geradlinig bis zum Grenzzeichen Nr. 15/0/1		
15/0 1	C,D	Kámen Stein	Na louce Auf der Wiese	Přímočaře až k hraničnímu znaku č. 15/0/2 Geradlinig bis zum Grenzzeichen Nr. 15/0/2		

ČESKO-NĚMECKÉ STÁTNÍ HRANICE
část Svobodný stát Bavorsko

TSCHECHISCH-DEUTSCHE STAATSGRENZE
Teil Freistaat Bayern

POPIS STÁTNÍCH HRANIC

BESCHREIBUNG DER STAATSGRENZE

Hraniční úsek / Grenzabschnitt: III

List č. / Blatt Nr.: 58

Hraniční znak Grenzzeichen				Průběh státních hranic Verlauf der Staatsgrenze	Hraniční mapa Grenzkarte List č. Blatt Nr.	Poznámka Bemerkung
Číslo Nummer	Iniciály Initialen	Vyznačení Vermarkung	Poloha Lage			
1	2	3	4	5	6	7
15/0/2	C,D	Kámen Stein	Na louce, na jižním okraji příkopu Auf der Wiese, am südlichen Rand eines Grabens	Přímočaře až k hraničnímu znaku č. 15/0/3 Geradlinig bis zum Grenzzeichen Nr. 15/0/3	14	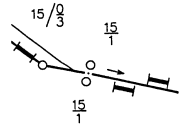
15/0/3	C,D	Kámen Stein	Na louce, jihozápadně od příkopu Auf der Wiese, südwestlich des Grabens	Přímočaře až k bodu státních hranic uprostřed mezi hraničními znaky č. 15/1 DB a č. 15/1 C Geradlinig bis zum Grenzpunkt in der Mitte zwischen den Grenzzeichen Nr. 15/1 DB und Nr. 15/1 C		
15/1	DB	Kámen Stein	Na louce, na pravém břehu Tříselného potoka Auf der Wiese, am rechten Ufer des Lohbaches	Podél přímé spojnice mezi hraničními znaky č. 15/1 DB a č. 15/1 C až k průsečíku se střednicí Tříselného potoka; od tohoto bodu státních hranic střednicí Tříselného potoka po směru toku Entlang der geraden Verbindungslinie zwischen den Grenzzeichen Nr. 15/1 DB und Nr. 15/1 C bis zum Schnitt mit der Mittellinie des Lohbaches; von diesem Grenzpunkt in der Mitte des Lohbaches bachabwärts		
15/1	C	Kámen Stein	Na louce, na levém břehu Tříselného potoka Auf der Wiese, am linken Ufer des Lohbaches			

ČESKO-NĚMECKÉ STÁTNÍ HRANICE
část Svobodný stát Bavorsko

TSCHECHISCH-DEUTSCHE STAATSGRENZE
Teil Freistaat Bayern

POPIS STÁTNÍCH HRANIC

BESCHREIBUNG DER STAATSGRENZE

Hraniční úsek / Grenzabschnitt III

List č. / Blatt Nr. 59

Hraniční znak Grenzzeichen				Průběh státních hranic Verlauf der Staatsgrenze	Hraniční mapa Grenzkarte List č. Blatt Nr.	Poznámka Bemerkung
Číslo Nummer	Iniciály Initialen	Vyznačení Vermarkung	Poloha Lage			
1	2	3	4	5	6	7
15/2	DB	Kámen Stein	Na pravém břehu Tříselného potoka na severovýchodním okraji cesty, probíhající na německém území podél státních hranic Am rechten Ufer des Lohbaches, am nordöstlichen Rand eines auf deutschem Gebiet entlang der Staatsgrenze verlaufenden Weges	Střednicí Tříselného potoka po směru toku In der Mitte des Lohbaches bachabwärts	14	
15/3	C	Kámen Stein	Na louce, na levém břehu Tříselného potoka Auf der Wiese, am linken Ufer des Lohbaches			
15/4	DB	Kámen Stein	Na louce, na pravém břehu Tříselného potoka Auf der Wiese, am rechten Ufer des Lohbaches			
15/5	C	Kámen Stein	V lese, na levém břehu Tříselného potoka Im Wald, am linken Ufer des Lohbaches			
15/6	DB	Kámen Stein	V lese, na pravém břehu Tříselného potoka Im Wald, am rechten Ufer des Lohbaches			

ČESKO-NĚMECKÉ STÁTNÍ HRANICE
část Svobodný stát Bavorsko

TSCHECHISCH-DEUTSCHE STAATSGRENZE
Teil Freistaat Bayern

POPIS STÁTNÍCH HRANIC

BESCHREIBUNG DER STAATSGRENZE

Hraniční úsek
Grenzabschnitt III

List č.
Blatt Nr. 60

Hraniční znak Grenzzeichen				Průběh státních hranic Verlauf der Staatsgrenze	Hraniční mapa Grenzkarte List č. Blatt Nr.	Poznámka Bemerkung
Číslo Nummer	Iniciály Initialen	Vyznačení Vermarkung	Poloha Lage			
1	2	3	4	5	6	7
15/7	C	Kámen Stein	V lese, na levém břehu Tříselného potoka Im Wald, am linken Ufer des Lohbaches	Střednicí Tříselného potoka po směru toku In der Mitte des Lohbaches bachabwärts	14	
15/8	DB	Kámen Stein	V lese, na pravém břehu Tříselného potoka Im Wald, am rechten Ufer des Lohbaches			
15/9	C	Kámen Stein	V lese, na levém břehu Tříselného potoka Im Wald, am linken Ufer des Lohbaches		14,15	
15/10	DB	Kámen Stein	V lese, na pravém břehu Tříselného potoka Im Wald, am rechten Ufer des Lohbaches			
15/11	C	Kámen Stein	V lese, na levém břehu Tříselného potoka Im Wald, am linken Ufer des Lohbaches		15	

ČESKO-NĚMECKÉ STÁTNÍ HRANICE
část Svobodný stát Bavorsko

TSCHECHISCH-DEUTSCHE STAATSGRENZE
Teil Freistaat Bayern

POPIS STÁTNÍCH HRANIC

BESCHREIBUNG DER STAATSGRENZE

Hraniční úsek / Grenzabschnitt III

List č. / Blatt Nr. 61

Hraniční znak Grenzzeichen				Průběh státních hranic Verlauf der Staatsgrenze	Hraniční mapa Grenzkarte	Poznámka
Číslo Nummer	Iniciály Initialen	Vyznačení Vermarkung	Poloha Lage		List č. Blatt Nr.	Bemerkung
1	2	3	4	5	6	7
15/12	DB	Kámen Stein	V lese, na pravém břehu Tříselného potoka Im Wald, am rechten Ufer des Lohbaches	Střednicí Tříselného potoka po směru toku In der Mitte des Lohbaches bachabwärts		
16	C	Kámen letopočet "1844" Stein Jahreszahl "1844"	Na louce, na levém břehu Tříselného potoka Auf einer Wiese, am linken Ufer des Stäbnitzbaches			
16/1	DB	Kámen Stein	V bažině, na pravém břehu Tříselného potoka Im Sumpf, am rechten Ufer des Stäbnitzbaches		15	
16/2	C	Kámen Stein	Mezi skupinami keřů, na levém břehu Tříselného potoka Zwischen Gebüschgruppen, am linken Ufer des Stäbnitzbaches	Střednicí Tříselného potoka po směru toku In der Mitte des Stäbnitzbaches bachabwärts		
16/3	DB	Kámen Stein	Mezi skupinami keřů, na pravém břehu Tříselného potoka Zwischen Gebüschgruppen am rechten Ufer des Stäbnitzbaches			

ČESKO-NĚMECKÉ STÁTNÍ HRANICE
část Svobodný stát Bavorsko

TSCHECHISCH-DEUTSCHE STAATSGRENZE
Teil Freistaat Bayern

POPIS STÁTNÍCH HRANIC

BESCHREIBUNG DER STAATSGRENZE

Hraniční úsek
Grenzabschnitt III

List č.
Blatt Nr. 62

Hraniční znak Grenzzeichen				Průběh státních hranic Verlauf der Staatsgrenze	Hraniční mapa Grenzkarte	Poznámka Bemerkung
Číslo Nummer	Iniciály Initialen	Vyznačení Vermarkung	Poloha Lage		List č. Blatt Nr.	
1	2	3	4	5	6	7
16/4	C	Kámen Stein	Na louce, na levém břehu Tříselného potoka Auf der Wiese, am linken Ufer des Stäbnitzbaches	Střednicí Tříselného potoka po směru toku In der Mitte des Stäbnitzbaches bachabwärts	15	
16/5	DB	Kámen Stein	V bažině, na pravém břehu Tříselného potoka Im Sumpf, am rechten Ufer des Stäbnitzbaches			
16/6	C	Kámen Stein	Na louce, na levém břehu Tříselného potoka Auf der Wiese, am linken Ufer des Stäbnitzbaches		15,16	
16/7	DB	Kámen Stein	Na louce, na pravém břehu Tříselného potoka Auf der Wiese, am rechten Ufer des Stäbnitzbaches	Střednicí Tříselného potoka po směru toku až k místu přechodu na pevné státní hranice; od tohoto bodu státních hranic jako lomená přímka podle zobrazení v hraničním nárysu č. 16a až k místu přechodu na pohyblivé státní hranice; od tohoto bodu státních hranic střednicí Tříselného potoka po směru toku In der Mitte des Stäbnitzbaches bachabwärts bis zu der Übergangsstelle zu der unbeweglichen Staatsgrenze; von diesem Grenzpunkt als gebrochene Linie entsprechend der Darstellung im Grenzhandriß Nr. 16a bis zur Übergangsstelle zu der beweglichen Staatsgrenze; von diesem Grenzpunkt in der Mitte des Stäbnitzbaches bachabwärts	16	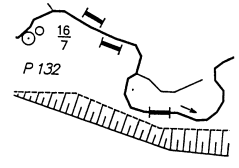
16/8	C	Kámen Stein	V bažině, na levém břehu Tříselného potoka, cca 6 m od propustě Im Sumpf, am linken Ufer des Stäbnitzbaches, ca. 6 m vor einem Durchlaß	Střednicí Tříselného potoka po směru toku, částečně středem propustě In der Mitte des Stäbnitzbaches bachabwärts, teilweise in der Mitte des Durchlasses		

ČESKO-NĚMECKÉ STÁTNÍ HRANICE
část Svobodný stát Bavorsko

TSCHECHISCH-DEUTSCHE STAATSGRENZE
Teil Freistaat Bayern

POPIS STÁTNÍCH HRANIC

BESCHREIBUNG DER STAATSGRENZE

Hraniční úsek
Grenzabschnitt III

List č.
Blatt Nr. 63

Hraniční znak Grenzzeichen				Průběh státních hranic Verlauf der Staatsgrenze	Hraniční mapa Grenzkarte List č. Blatt Nr.	Poznámka Bemerkung
Číslo Nummer	Iniciály Initialen	Vyznačení Vermarkung	Poloha Lage			
1	2	3	4	5	6	7
16/8 0/1	C,D	Kámen Stein	Na severním okraji železničního náspu, nad propustí Am nördlichen Rand eines Eisenbahndammes, über dem Durchlaß	Střednicí Tříselného potoka po směru toku, středem propustě In der Mitte des Stäbnitzbaches bachabwärts, in der Mitte des Durchlasses	16	
16/8 0/2	C,D	Kámen Stein	Na jižním okraji železničního náspu, nad propustí Am südlichen Rand eines Eisenbahndammes, über dem Durchlaß	Střednicí Tříselného potoka po směru toku, středem propustě In der Mitte des Stäbnitzbaches bachabwärts, in der Mitte des Durchlasses		
16/9	DB	Kámen Stein	Na louce, na pravém břehu Tříselného potoka Auf der Wiese, am rechten Ufer des Stäbnitzbaches			
16/10	C	Kámen Stein	Na louce, na levém břehu Tříselného potoka Auf der Wiese, am linken Ufer des Stäbnitzbaches	Střednicí Tříselného potoka po směru toku In der Mitte des Stäbnitzbaches bachabwärts		
16/11	DB	Kámen Stein	Na louce, na pravém břehu Tříselného potoka Auf der Wiese, am rechten Ufer des Stäbnitzbaches			

ČESKO-NĚMECKÉ STÁTNÍ HRANICE
část Svobodný stát Bavorsko

TSCHECHISCH-DEUTSCHE STAATSGRENZE
Teil Freistaat Bayern

POPIS STÁTNÍCH HRANIC

BESCHREIBUNG DER STAATSGRENZE

Hraniční úsek / Grenzabschnitt III

List č. / Blatt Nr. 64

Hraniční znak / Grenzzeichen				Průběh státních hranic / Verlauf der Staatsgrenze	Hraniční mapa / Grenzkarte	Poznámka / Bemerkung
Číslo / Nummer	Iniciály / Initialen	Vyznačení / Vermarkung	Poloha / Lage		List č. / Blatt Nr.	
1	2	3	4	5	6	7
17	C	Kámen / Stein	Na louce, na levém břehu Tříselného potoka a Odravy / Auf der Wiese, am linken Ufer des Stäbnitzbaches und der Wondreb	Podél prodloužené střednice Tříselného potoka až k průsečíku se střednicí Odravy; od tohoto bodu státních hranic střednicí Odravy po směru toku / Entlang der verlängerten Mittellinie des Stäbnitzbaches bis zum Schnitt mit der Mittellinie der Wondreb; von diesem Grenzpunkt in der Mitte der Wondreb bachabwärts	16	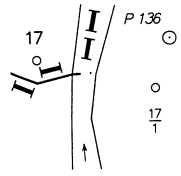
17/1	DB	Kámen / Stein	Na louce, na pravém břehu Odravy, proti ústí Tříselného potoka / Auf der Wiese, am rechten Ufer der Wondreb, gegenüber der Einmündung des Stäbnitzbaches	Střednicí Odravy po směru toku / In der Mitte der Wondreb bachabwärts		Státní hranice probíhají severním směrem / Die Staatsgrenze verläuft in nördlicher Richtung
17/2	C	Kámen / Stein	Mezi skupinami keřů, na levém břehu Odravy / Zwischen Gebüschgruppen, am linken Ufer der Wondreb			
17/3	DB	Kámen / Stein	Mezi skupinami stromů, na pravém břehu Odravy / Zwischen Baumgruppen, am rechten Ufer der Wondreb	Střednicí Odravy po směru toku až k místu přechodu na nepohyblivé státní hranice; od tohoto bodu státních hranic jako lomená přímka podle zobrazení v hraničnímu nárysu č. 16c až k místu přechodu na pohyblivé státní hranice, od tohoto bodu státních hranic střednicí Odravy po směru toku / In der Mitte der Wondreb bachabwärts bis zur Übergangsstelle zu der unbeweglichen Staatsgrenze; von diesem Grenzpunkt als gebrochene Linie entsprechend der Darstellung im Grenzhandriß Nr. 16c bis zur Übergangsstelle zu der beweglichen Staatsgrenze, von diesem Grenzpunkt in der Mitte der Wondreb bachabwärts		Státní hranice probíhají jihovýchodním směrem nejprve do mírného potom prudkého svahu / Die Staatsgrenze verläuft anfangs leicht, dann stark steigend in südöstlicher Richtung

ČESKO-NĚMECKÉ STÁTNÍ HRANICE
část Svobodný stát Bavorsko

TSCHECHISCH-DEUTSCHE STAATSGRENZE
Teil Freistaat Bayern

POPIS STÁTNÍCH HRANIC

BESCHREIBUNG DER STAATSGRENZE

Hraniční úsek / Grenzabschnitt III

List č. / Blatt Nr. 65

Hraniční znak Grenzzeichen				Průběh státních hranic Verlauf der Staatsgrenze	Hraniční mapa Grenzkarte List č. Blatt Nr.	Poznámka Bemerkung
Číslo Nummer	Iniciály Initialen	Vyznačení Vermarkung	Poloha Lage			
1	2	3	4	5	6	7
17/4	C	Kámen Stein	Mezi skupinami stromů, na levém břehu Odravy Zwischen Baumgruppen, am linken Ufer der Wondreb	Střednicí Odravy po směru toku In der Mitte der Wondreb bachabwärts	16	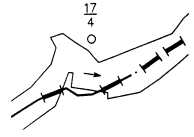
17/5	DB	Kámen Stein	Mezi skupinami stromů, na pravém břehu Odravy Zwischen Baumgruppen, am rechten Ufer der Wondreb	Střednicí Odravy po směru toku až k průsečíku s přímou spojnicí mezi hraničními znaky č. 17/6 C a č. 17/6 C/DB In der Mitte der Wondreb bachabwärts bis zum Schnitt mit der geraden Verbindungslinie zwischen den Grenzzeichen Nr. 17/6 C und Nr. 17/6 C/DB		
17/6	C	Kámen Stein	Mezi skupinami stromů, na levém břehu Odravy Zwischen Baumgruppen, am linken Ufer der Wondreb	Podél přímé spojnice mezi hraničními znaky č. 17/6 C a č. 17/6 C/DB až k hraničnímu znaku č. 17/6 C/DB Entlang der geraden Verbindungslinie zwischen den Grenzzeichen Nr. 17/6 C und Nr. 17/6 C/DB bis zum Grenzzeichen Nr. 17/6 C/DB	16,17	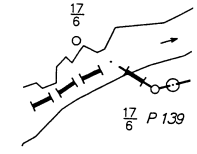
17/6	C,DB	Kámen Stein	Mezi skupinami stromů na pravém břehu Odravy Zwischen Baumgruppen, am rechten Ufer der Wondreb	Přímočaře až k hraničnímu znaku č. 17/7, přes potůček Geradlinig bis zum Grenzzeichen Nr. 17/7, einen kleinen Bach überquerend		
17/7	C,DB	Kámen Stein	Na louce Auf einer Wiese	Přímočaře až k hraničnímu znaku č. 17/8 Geradlinig bis zum Grenzzeichen Nr. 17/8	17	
17/8	C,DB	Kámen Stein	Na louce Auf der Wiese	Přímočaře až k hraničnímu znaku č. 18 Geradlinig bis zum Grenzzeichen Nr. 18		

ČESKO-NĚMECKÉ STÁTNÍ HRANICE
část Svobodný stát Bavorsko

TSCHECHISCH-DEUTSCHE STAATSGRENZE
Teil Freistaat Bayern

POPIS STÁTNÍCH HRANIC

BESCHREIBUNG DER STAATSGRENZE

Hraniční úsek
Grenzabschnitt III

List č.
Blatt Nr. 66

Hraniční znak Grenzzeichen				Průběh státních hranic Verlauf der Staatsgrenze	Hraniční mapa Grenzkarte	Poznámka
Číslo Nummer	Iniciály Initialen	Vyznačení Vermarkung	Poloha Lage		List č. Blatt Nr.	Bemerkung
1	2	3	4	5	6	7
18	C,DB	Kámen letopočet "1844" Stein Jahreszahl "1844"	Na okraji lesa Am Waldrand	Přímočaře až k hraničnímu znaku č. 18/1, podél okraje lesa Geradlinig bis zum Grenzzeichen Nr. 18/1, entlang des Waldrandes	17	
18/1	C,DB	Kámen Stein	Na okraji lesa Am Waldrand	Přímočaře až k hraničnímu znaku č. 18/2, podél okraje lesa Geradlinig bis zum Grenzzeichen Nr. 18/2, entlang des Waldrandes		
18/2	C,DB	Kámen Stein	Na okraji lesa Am Waldrand	Přímočaře až k hraničnímu znaku č. 18/3 Geradlinig bis zum Grenzzeichen Nr. 18/3		
18/3	C,DB	Kámen Stein	V lese Im Wald	Přímočaře až k hraničnímu znaku č. 18/4 Geradlinig bis zum Grenzzeichen Nr. 18/4		
18/4	C,DB	Kámen Stein	V lese Im Wald	Přímočaře až k hraničnímu znaku č. 18/4/0/1 Geradlinig bis zum Grenzzeichen Nr. 18/4/0/1		
$\frac{18}{4}/\frac{0}{1}$	C,D	Kámen Stein	Na okraji lesa Am Waldrand	Přímočaře až k hraničnímu znaku č. 18/4/0/2, podél okraje lesa Geradlinig bis zum Grenzzeichen Nr. 18/4/0/2, entlang des Waldrandes		

ČESKO-NĚMECKÉ STÁTNÍ HRANICE
část Svobodný stát Bavorsko

TSCHECHISCH-DEUTSCHE STAATSGRENZE
Teil Freistaat Bayern

POPIS STÁTNÍCH HRANIC

BESCHREIBUNG DER STAATSGRENZE

Hraniční úsek / Grenzabschnitt III

List č. / Blatt Nr. 67

Hraniční znak Grenzzeichen				Průběh státních hranic Verlauf der Staatsgrenze	Hraniční mapa Grenzkarte	Poznámka
Číslo Nummer	Iniciály Initialen	Vyznačení Vermarkung	Poloha Lage		List č. Blatt Nr.	Bemerkung
1	2	3	4	5	6	7
18/4/0/2	C,D	Kámen Stein	Na okraji lesa Am Waldrand	Přímočaře až k hraničnímu znaku č. 18/5, podél okraje lesa Geradlinig bis zum Grenzzeichen Nr. 18/5, entlang des Waldrandes	17	
18/5	C,DB	Kámen Stein	Na okraji lesa Am Waldrand	Přímočaře až k hraničnímu znaku č. 18/6, podél okraje lesa Geradlinig bis zum Grenzzeichen Nr. 18/6, entlang des Waldrandes		
18/6	C,DB	Kámen Stein	Na okraji lesa Am Waldrand	Přímočaře až k hraničnímu znaku č. 18/6/0/1, podél okraje lesa Geradlinig bis zum Grenzzeichen Nr. 18/6/0/1, entlang des Waldrandes		
18/6/0/1	C,D	Kámen Stein	Na okraji lesa Am Waldrand	Přímočaře až k hraničnímu znaku č. 18/7, podél okraje lesa Geradlinig bis zum Grenzzeichen Nr. 18/7, entlang des Waldrandes		
18/7	C,DB	Kámen Stein	Na okraji lesa Am Waldrand	Přímočaře až k hraničnímu znaku č. 18/8, podél okraje lesa Geradlinig bis zum Grenzzeichen Nr. 18/8, entlang des Waldrandes		
18/8	C,DB	Kámen Stein	Na okraji lesa Am Waldrand	Přímočaře až k hraničnímu znaku č. 18/8/0/1, podél okraje lesa Geradlinig bis zum Grenzzeichen Nr. 18/8/0/1, entlang des Waldrandes		
18/8/0/1	C,D	Kámen Stein	Na okraji lesa Am Waldrand	Přímočaře až k hraničnímu znaku č. 19, podél okraje lesa Geradlinig bis zum Grenzzeichen Nr. 19, entlang des Waldrandes		

ČESKO-NĚMECKÉ STÁTNÍ HRANICE
část Svobodný stát Bavorsko

TSCHECHISCH-DEUTSCHE STAATSGRENZE
Teil Freistaat Bayern

POPIS STÁTNÍCH HRANIC

BESCHREIBUNG DER STAATSGRENZE

Hraniční úsek
Grenzabschnitt III

List č.
Blatt Nr. 68

Hraniční znak Grenzzeichen				Průběh státních hranic Verlauf der Staatsgrenze	Hraniční mapa Grenzkarte List č. Blatt Nr.	Poznámka Bemerkung
Číslo Nummer	Iniciály Initialen	Vyznačení Vermarkung	Poloha Lage			
1	2	3	4	5	6	7
19	C,DB	Kámen letopočet "1844" Stein Jahreszahl "1844"	Na okraji lesa, cca 4 m severně od cesty Am Waldrand, ca. 4 m nördlich eines Weges	Přímočaře až k hraničnímu znaku č. 19/0/1, podél cesty Geradlinig bis zum Grenzzeichen Nr. 19/0/1, entlang des Weges	17	Státní hranice probíhají severovýchodním směrem z mírného svahu Die Staatsgrenze verläuft leicht fallend in nordöstlicher Richtung
19 / 0/1	C,D	Kámen Stein	Na okraji lesa, cca 4 m severně od cesty Am Waldrand, ca. 4 m nördlich des Weges	Přímočaře až k hraničnímu znaku č. 19/0/2, podél cesty Geradlinig bis zum Grenzzeichen Nr. 19/0/2, entlang des Weges		
19 / 0/2	C,D	Kámen Stein	Na okraji pole, cca 3 m severně od cesty Am Ackerrand, ca. 3 m nördlich des Weges	Přímočaře až k hraničnímu znaku č. 19/1, podél cesty Geradlinig bis zum Grenzzeichen Nr. 19/1, entlang des Weges	17,18	
19/1	C,DB	Kámen Stein	Na okraji pole, cca 3 m severně od cesty Am Ackerrand, ca. 3 m nördlich des Weges	Přímočaře až k hraničnímu znaku č. 19/1/0/1, podél cesty Geradlinig bis zum Grenzzeichen Nr. 19/1/0/1, entlang des Weges		
19/1 / 0/1	C,D	Kámen Stein	Na okraji pole, cca 4 m severně od cesty Am Ackerrand, ca. 4 m nördlich des Weges	Přímočaře až k hraničnímu znaku č. 19/1/0/2, podél cesty Geradlinig bis zum Grenzzeichen Nr. 19/1/0/2, entlang des Weges	18	

ČESKO-NĚMECKÉ STÁTNÍ HRANICE
část Svobodný stát Bavorsko

TSCHECHISCH-DEUTSCHE STAATSGRENZE
Teil Freistaat Bayern

POPIS STÁTNÍCH HRANIC

BESCHREIBUNG DER STAATSGRENZE

Hraniční úsek / Grenzabschnitt III

List č. / Blatt Nr. 69

Hraniční znak Grenzzeichen				Průběh státních hranic Verlauf der Staatsgrenze	Hraniční mapa Grenzkarte	Poznámka
Číslo Nummer	Iniciály Initialen	Vyznačení Vermarkung	Poloha Lage		List č. Blatt Nr.	Bemerkung
1	2	3	4	5	6	7
19/1 | 0/2	C,D	Kámen Stein	Na okraji pole, cca 3 m severně od cesty Am Ackerrand, ca. 3 m nördlich des Weges	Přímočaře až k hraničnímu znaku č. 19/2, podél cesty Geradlinig bis zum Grenzzeichen Nr. 19/2, entlang des Weges	18	
19/2	C,DB	Kámen Stein	Na okraji pole, cca 3 m severně od cesty Am Ackerrand, ca. 3 m nördlich des Weges	Přímočaře až k hraničnímu znaku č. 19/2/0/1, podél cesty Geradlinig bis zum Grenzzeichen Nr. 19/2/0/1, entlang des Weges		
19/2 | 0/1	C,D	Kámen Stein	Na okraji pole, cca 4 m severně od cesty Am Ackerrand, ca. 4 m nördlich des Weges	Přímočaře až k hraničnímu znaku č. 19/2/0/2, podél cesty Geradlinig bis zum Grenzzeichen Nr. 19/2/0/2, entlang des Weges		
19/2 | 0/2	C,D	Kámen Stein	Na okraji pole, cca 3 m severně od cesty Am Ackerrand, ca. 3 m nördlich des Weges	Přímočaře až k hraničnímu znaku č. 19/3, podél cesty Geradlinig bis zum Grenzzeichen Nr. 19/3, entlang des Weges		
19/3	C,DB	Kámen Stein	Na okraji pole, cca 3 m severně od cesty Am Ackerrand, ca. 3 m nördlich des Weges	Přímočaře až k hraničnímu znaku č. 19/3/0/1, částečně podél cesty Geradlinig bis zum Grenzzeichen Nr. 19/3/0/1, teilweise entlang des Weges		
19/3 | 0/1	C,D	Kámen Stein	Na okraji pole Am Ackerrand	Přímočaře až k hraničnímu znaku č. 19/3/0/2 Geradlinig bis zum Grenzzeichen Nr. 19/3/02		

ČESKO-NĚMECKÉ STÁTNÍ HRANICE
část Svobodný stát Bavorsko

TSCHECHISCH-DEUTSCHE STAATSGRENZE
Teil Freistaat Bayern

POPIS STÁTNÍCH HRANIC

BESCHREIBUNG DER STAATSGRENZE

Hraniční úsek / Grenzabschnitt: III

List č. / Blatt Nr.: 70

Hraniční znak Grenzzeichen				Průběh státních hranic Verlauf der Staatsgrenze	Hraniční mapa Grenzkarte List č. Blatt Nr.	Poznámka Bemerkung
Číslo Nummer	Iniciály Initialen	Vyznačení Vermarkung	Poloha Lage			
1	2	3	4	5	6	7
19/3/0/2	C,D	Kámen Stein	Na okraji pole Am Ackerrand	Přímočaře až k hraničnímu znaku č. 19/3/0/3 Geradlinig bis zum Grenzzeichen Nr. 19/3/0/3	18	
19/3/0/3	C,D	Kámen Stein	Na okraji pole Am Ackerrand	Přímočaře až k hraničnímu znaku č. 19/3/0/4 Geradlinig bis zum Grenzzeichen Nr. 19/3/0/4		
19/3/0/4	C,D	Kámen Stein	Na okraji pole Am Ackerrand	Přímočaře až k hraničnímu znaku č. 19/4 Geradlinig bis zum Grenzzeichen Nr. 19/4		
19/4	C,DB	Kámen Stein	Na okraji pole Am Ackerrand	Přímočaře až k hraničnímu znaku č. 19/5 Geradlinig bis zum Grenzzeichen Nr. 19/5		
19/5	C,DB	Kámen Stein	Na okraji pole Am Ackerrand	Přímočaře až k hraničnímu znaku č. 19/5/0/1 Geradlinig bis zum Grenzzeichen Nr. 19/5/0/1		
19/5/0/1	C,D	Kámen Stein	Na okraji pole Am Ackerrand	Přímočaře až k hraničnímu znaku č. 19/5/0/2 Geradlinig bis zum Grenzzeichen Nr. 19/5/0/2		
19/5/0/2	C,D	Kámen Stein	Na okraji pole Am Ackerrand	Přímočaře až k hraničnímu znaku č. 20 Geradlinig bis zum Grenzzeichen Nr. 20		

ČESKO-NĚMECKÉ STÁTNÍ HRANICE
část Svobodný stát Bavorsko

TSCHECHISCH-DEUTSCHE STAATSGRENZE
Teil Freistaat Bayern

POPIS STÁTNÍCH HRANIC

BESCHREIBUNG DER STAATSGRENZE

Hraniční úsek / Grenzabschnitt: III

List č. / Blatt Nr.: 71

Hraniční znak Grenzzeichen				Průběh státních hranic Verlauf der Staatsgrenze	Hraniční mapa Grenzkarte List č. Blatt Nr.	Poznámka Bemerkung
Číslo Nummer	Iniciály Initialen	Vyznačení Vermarkung	Poloha Lage			
1	2	3	4	5	6	7
20	C,DB	Kámen letopočet "1844" Stein Jahreszahl "1844"	Na okraji pole Am Ackerrand	Přímočaře až k hraničnímu znaku č. 20/0/1 Geradlinig bis zum Grenzzeichen Nr. 20/0/1	18	Státní hranice probíhají jižním směrem Die Staatsgrenze verläuft in südlicher Richtung
20 / 0/1	C,D	Kámen Stein	Na okraji pole Am Ackerrand	Přímočaře až k hraničnímu znaku č. 20/1 Geradlinig bis zum Grenzzeichen Nr. 20/1		
20/1	C,DB	Kámen Stein	Na okraji pole Am Ackerrand	Přímočaře až k hraničnímu znaku č. 20/1/0/1 Geradlinig bis zum Grenzzeichen Nr. 20/1/0/1		
20/1 / 0/1	C,D	Kámen Stein	Na okraji pole Am Ackerrand	Přímočaře až k hraničnímu znaku č. 20/2 Geradlinig bis zum Grenzzeichen Nr. 20/2		
20/2	C,DB	Kámen Stein	Na okraji pole Am Ackerrand	Přímočaře až k hraničnímu znaku č. 20/2/0/1 Geradlinig bis zum Grenzzeichen Nr. 20/2/0/1		
20/2 / 0/1	C,D	Kámen Stein	Na okraji pole Am Ackerrand	Přímočaře až k hraničnímu znaku č. 20/2/0/2 Geradlinig bis zum Grenzzeichen Nr. 20/2/0/2		

ČESKO-NĚMECKÉ STÁTNÍ HRANICE
část Svobodný stát Bavorsko

TSCHECHISCH-DEUTSCHE STAATSGRENZE
Teil Freistaat Bayern

POPIS STÁTNÍCH HRANIC

BESCHREIBUNG DER STAATSGRENZE

Hraniční úsek / Grenzabschnitt: III

List č. / Blatt Nr.: 72

Hraniční znak Grenzzeichen				Průběh státních hranic Verlauf der Staatsgrenze	Hraniční mapa Grenzkarte	Poznámka Bemerkung
Číslo Nummer	Iniciály Initialen	Vyznačení Vermarkung	Poloha Lage		List č. Blatt Nr.	
1	2	3	4	5	6	7
20/2/0/2	C,D	Kámen Stein	Na okraji pole Am Ackerrand	Přímočaře až k hraničnímu znaku č. 20/2/0/3 Geradlinig bis zum Grenzzeichen Nr. 20/2/0/3	18	
20/2/0/3	C,D	Kámen Stein	Na okraji pole Am Ackerrand	Přímočaře až k hraničnímu znaku č. 20/2/0/4 Geradlinig bis zum Grenzzeichen Nr. 20/2/0/4		
20/2/0/4	C,D	Kámen Stein	Na okraji pole Am Ackerrand	Přímočaře až k hraničnímu znaku č. 20/3 Geradlinig bis zum Grenzzeichen Nr. 20/3		
20/3	C,DB	Kámen Stein	Na okraji pole Am Ackerrand	Přímočaře až k hraničnímu znaku č. 20/3/0/1 Geradlinig bis zum Grenzzeichen Nr. 20/3/0/1		
20/3/0/1	C,D	Kámen Stein	Na okraji pole Am Ackerrand	Přímočaře až k hraničnímu znaku č. 20/3/0/2 Geradlinig bis zum Grenzzeichen Nr. 20/3/0/2		
20/3/0/2	C,D	Kámen Stein	Na okraji pole Am Ackerrand	Přímočaře až k hraničnímu znaku č. 20/4 Geradlinig bis zum Grenzzeichen Nr. 20/4		

ČESKO-NĚMECKÉ STÁTNÍ HRANICE
část Svobodný stát Bavorsko

TSCHECHISCH-DEUTSCHE STAATSGRENZE
Teil Freistaat Bayern

POPIS STÁTNÍCH HRANIC

BESCHREIBUNG DER STAATSGRENZE

Hraniční úsek / Grenzabschnitt III

List č. / Blatt Nr. 73

Hraniční znak Grenzzeichen				Průběh státních hranic Verlauf der Staatsgrenze	Hraniční mapa Grenzkarte List č. Blatt Nr.	Poznámka Bemerkung
Číslo Nummer	Iniciály Initialen	Vyznačení Vermarkung	Poloha Lage			
1	2	3	4	5	6	7
20/4	C,DB	Kámen letopočet "1844" Stein Jahreszahl "1844"	Na okraji pole Am Ackerrand	Přímočaře až k hraničnímu znaku č. 20/4/0/1 Geradlinig bis zum Grenzzeichen Nr. 20/4/0/1	18	Státní hranice probíhají jihovýchodním směrem z mírného svahu Die Staatsgrenze verläuft leicht fallend in südöstlicher Richtung
20/4/0/1	C,D	Kámen Stein	Na okraji pole Am Ackerrand	Přímočaře až k hraničnímu znaku č. 20/4/0/2 Geradlinig bis zum Grenzzeichen Nr. 20/4/0/2		
20/4/0/2	C,D	Kámen Stein	Na okraji pole Am Ackerrand	Přímočaře až k hraničnímu znaku č. 20/4/0/3 Geradlinig bis zum Grenzzeichen Nr. 20/4/0/3		
20/4/0/3	C,D	Kámen Stein	Na okraji pole Am Ackerrand	Přímočaře až k hraničnímu znaku č. 20/5 Geradlinig bis zum Grenzzeichen Nr. 20/5		
20/5	C,DB	Kámen Stein	Na okraji pole Am Ackerrand	Přímočaře až k hraničnímu znaku č. 20/5/0/1 Geradlinig bis zum Grenzzeichen Nr. 20/5/0/1		
20/5/0/1	C,D	Kámen Stein	Na okraji pole Am Ackerrand	Přímočaře až k hraničnímu znaku č. 20/5/0/2 Geradlinig bis zum Grenzzeichen Nr. 20/5/0/2		

ČESKO-NĚMECKÉ STÁTNÍ HRANICE
část Svobodný stát Bavorsko

TSCHECHISCH-DEUTSCHE STAATSGRENZE
Teil Freistaat Bayern

POPIS STÁTNÍCH HRANIC

BESCHREIBUNG DER STAATSGRENZE

Hraniční úsek / Grenzabschnitt: III

List č. / Blatt Nr.: 74

Hraniční znak Grenzzeichen				Průběh státních hranic Verlauf der Staatsgrenze	Hraniční mapa Grenzkarte List č. Blatt Nr.	Poznámka Bemerkung
Číslo Nummer	Iniciály Initialen	Vyznačení Vermarkung	Poloha Lage			
1	2	3	4	5	6	7
20/5/0/2	C,D	Kámen Stein	Na okraji pole Am Ackerrand	Přímočaře až k hraničnímu znaku č. 20/6 Geradlinig bis zum Grenzzeichen Nr. 20/6	18	
20/6	C,DB	Kámen Stein	Na okraji pole Am Ackerrand	Přímočaře až k hraničnímu znaku č. 20/6/0/1 Geradlinig bis zum Grenzzeichen Nr. 20/6/0/1		
20/6/0/1	C,D	Kámen Stein	Na okraji pole Am Ackerrand	Přímočaře až k hraničnímu znaku č. 20/7 Geradlinig bis zum Grenzzeichen Nr. 20/7	18,19	
20/7	C,DB	Kámen Stein	Na okraji pole Am Ackerrand	Přímočaře až k hraničnímu znaku č. 20/7/0/1 Geradlinig bis zum Grenzzeichen Nr. 20/7/0/1		
20/7/0/1	C,D	Kámen Stein	Na okraji pole Am Ackerrand	Přímočaře až k hraničnímu znaku č. 20/7/0/2 Geradlinig bis zum Grenzzeichen Nr. 20/7/0/2		
20/7/0/2	C,D	Kámen Stein	Na okraji pole Am Ackerrand	Přímočaře až k hraničnímu znaku č. 20/8 Geradlinig bis zum Grenzzeichen Nr. 20/8	19	
20/8	C,DB	Kámen Stein	Na okraji pole Am Ackerrand	Přímočaře až k hraničnímu znaku č. 20/8/0/1 Geradlinig bis zum Grenzzeichen Nr. 20/8/0/1		

ČESKO-NĚMECKÉ STÁTNÍ HRANICE
část Svobodný stát Bavorsko

TSCHECHISCH-DEUTSCHE STAATSGRENZE
Teil Freistaat Bayern

POPIS STÁTNÍCH HRANIC

BESCHREIBUNG DER STAATSGRENZE

Hraniční úsek / Grenzabschnitt III

List č. / Blatt Nr. 75

Hraniční znak Grenzzeichen				Průběh státních hranic Verlauf der Staatsgrenze	Hraniční mapa Grenzkarte	Poznámka
Číslo Nummer	Iniciály Initialen	Vyznačení Vermarkung	Poloha Lage		List č. Blatt Nr.	Bemerkung
1	2	3	4	5	6	7
20/8/0/1	C,D	Kámen Stein	Na okraji pole Am Ackerrand	Přímočaře až k hraničnímu znaku č. 20/8/0/2 Geradlinig bis zum Grenzzeichen Nr. 20/8/0/2		
20/8/0/2	C,D	Kámen Stein	Na okraji pole Am Ackerrand	Přímočaře až k hraničnímu znaku č. 20/8/0/3 Geradlinig bis zum Grenzzeichen Nr. 20/8/0/3		
20/8/0/3	C,D	Kámen Stein	Na okraji pole Am Ackerrand	Přímočaře až k hraničnímu znaku č. 20/9 Geradlinig bis zum Grenzzeichen Nr. 20/9		
20/9	C,DB	Kámen Stein	Na okraji pole Am Ackerrand	Přímočaře až k hraničnímu znaku č. 20/9/0/1 Geradlinig bis zum Grenzzeichen Nr. 20/9/0/1	19	
20/9/0/1	C,D	Kámen Stein	Na okraji pole Am Ackerrand	Přímočaře až k hraničnímu znaku č. 20/10 Geradlinig bis zum Grenzzeichen Nr. 20/10		
20/10	C,DB	Kámen Stein	Na okraji pole Am Ackerrand	Přímočaře až k hraničnímu znaku č. 20/10/0/1 Geradlinig bis zum Grenzzeichen Nr. 20/10/0/1		
20/10/0/1	C,D	Kámen Stein	Na okraji pole Am Ackerrand	Přímočaře až k hraničnímu znaku č. 21 Geradlinig bis zum Grenzzeichen Nr. 21		

ČESKO-NĚMECKÉ STÁTNÍ HRANICE
část Svobodný stát Bavorsko

TSCHECHISCH-DEUTSCHE STAATSGRENZE
Teil Freistaat Bayern

POPIS STÁTNÍCH HRANIC

BESCHREIBUNG DER STAATSGRENZE

Hraniční úsek / Grenzabschnitt III

List č. / Blatt Nr. 76

Hraniční znak Grenzzeichen				Průběh státních hranic Verlauf der Staatsgrenze	Hraniční mapa Grenzkarte List č. / Blatt Nr.	Poznámka Bemerkung
Číslo Nummer	Iniciály Initialen	Vyznačení Vermarkung	Poloha Lage			
1	2	3	4	5	6	7
21	C,DB	Kámen letopočet "1844" Stein Jahreszahl "1844"	Na okraji pole Am Ackerrand	Přímočaře až k hraničnímu znaku č. 21/0/1 Geradlinig bis zum Grenzzeichen Nr. 21/0/1	19	
21 / 0/1	C,D	Kámen Stein	Na okraji pole Am Ackerrand	Přímočaře až k hraničnímu znaku č. 21/1 Geradlinig bis zum Grenzzeichen Nr. 21/1		
21/1	C,DB	Kámen Stein	Na okraji pole Am Ackerrand	Přímočaře až k hraničnímu znaku č. 21/1/0/1 Geradlinig bis zum Grenzzeichen Nr. 21/1/0/1		Státní hranice probíhají severovýchodním směrem z mírného svahu až k Mohelenskému potoku Die Staatsgrenze verläuft leicht fallend in nordöstlicher Richtung bis zum Muglbach
21/1 / 0/1	C,D	Kámen Stein	Na okraji pole Am Ackerrand	Přímočaře až k hraničnímu znaku č. 21/1/0/2 Geradlinig bis zum Grenzzeichen Nr. 21/1/0/2		
21/1 / 0/2	C,D	Kámen Stein	Na okraji pole Am Ackerrand	Přímočaře až k hraničnímu znaku č. 21/2 Geradlinig bis zum Grenzzeichen Nr. 21/2		
21/2	C,DB	Kámen Stein	Na okraji pole Am Ackerrand	Přímočaře až k hraničnímu znaku č. 21/2/0/1 Geradlinig bis zum Grenzzeichen Nr. 21/2/0/1		

ČESKO-NĚMECKÉ STÁTNÍ HRANICE
část Svobodný stát Bavorsko

TSCHECHISCH-DEUTSCHE STAATSGRENZE
Teil Freistaat Bayern

POPIS STÁTNÍCH HRANIC

BESCHREIBUNG DER STAATSGRENZE

Hraniční úsek / Grenzabschnitt III

List č. / Blatt Nr. 77

Hraniční znak Grenzzeichen				Průběh státních hranic Verlauf der Staatsgrenze	Hraniční mapa Grenzkarte List č. Blatt Nr.	Poznámka Bemerkung
Číslo Nummer	Iniciály Initialen	Vyznačení Vermarkung	Poloha Lage			
1	2	3	4	5	6	7
21/2/0/1	C,D	Kámen Stein	Na okraji pole Am Ackerrand	Přímočaře až k hraničnímu znaku č. 21/2/0/2 Geradlinig bis zum Grenzzeichen Nr. 21/2/0/2	19	
21/2/0/2	C,D	Kámen Stein	Na okraji pole Am Ackerrand	Přímočaře až k hraničnímu znaku č. 21/2/0/3 Geradlinig bis zum Grenzzeichen Nr. 21/2/0/3		
21/2/0/3	C,D	Kámen Stein	Na okraji pole Am Ackerrand	Přímočaře až k hraničnímu znaku č. 21/2/0/4 Geradlinig bis zum Grenzzeichen Nr. 21/2/0/4		
21/2/0/4	C,D	Kámen Stein	Na okraji pole Am Ackerrand	Přímočaře až k bodu státních hranic uprostřed mezi hraničními znaky č. 21/3 C a č. 21/3 DB Geradlinig bis zum Grenzpunkt in der Mitte zwischen den Grenzzeichen Nr. 21/3 C und Nr. 21/3 DB		

ČESKO-NĚMECKÉ STÁTNÍ HRANICE
část Svobodný stát Bavorsko

TSCHECHISCH-DEUTSCHE STAATSGRENZE
Teil Freistaat Bayern

POPIS STÁTNÍCH HRANIC

BESCHREIBUNG DER STAATSGRENZE

Hraniční úsek
Grenzabschnitt III

List č.
Blatt Nr. 78

Hraniční znak Grenzzeichen				Průběh státních hranic Verlauf der Staatsgrenze	Hraniční mapa Grenzkarte List č. Blatt Nr.	Poznámka Bemerkung
Číslo Nummer	Iniciály Initialen	Vyznačení Vermarkung	Poloha Lage			
1	2	3	4	5	6	7
21/3	C	Kámen Stein	Na louce, na levém břehu Malého potoka Auf einer Wiese, am linken Ufer des Egelseebaches	Podél přímé spojnice mezi hraničními znaky č. 21/3 C a č. 21/3 DB až k průsečíku se střednicí Malého potoka; od tohoto bodu státních hranic střednicí Malého potoka po směru toku	19	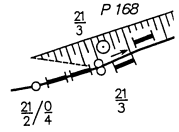
21/3	DB	Kámen Stein	V bažině, na pravém břehu Malého potoka Im Sumpf, am rechten Ufer des Egelseebaches	Entlang der geraden Verbindungslinie zwischen den Grenzzeichen Nr. 21/3 C und Nr. 21/3 DB bis zum Schnitt mit der Mittellinie des Egelseebaches; von diesem Grenzpunkt in der Mitte des Egelseebaches bachabwärts		
21/4	C	Kámen Stein	Na louce, na levém břehu Malého potoka Auf der Wiese, am linken Ufer des Egelseebaches	Střednicí Malého potoka po směru toku	19,20	
21/5	DB	Kámen Stein	Na louce, na pravém břehu Malého potoka Auf der Wiese, am rechten Ufer des Egelseebaches	In der Mitte des Egelseebaches bachabwärts	20	
21/6	C	Kámen Stein	Na okraji lesa, na levém břehu Malého potoka Am Waldrand, am linken Ufer des Egelseebaches	Střednicí Malého potoka po směru toku až k průsečíku s přímou spojnicí mezi hraničními znaky č. 21/7 DB a č. 21/7 C/DB In der Mitte des Egelseebaches bachabwärts bis zum Schnitt mit der geraden Verbindungslinie zwischen den Grenzzeichen Nr. 21/7 DB und Nr. 21/7 C/DB		

ČESKO-NĚMECKÉ STÁTNÍ HRANICE
část Svobodný stát Bavorsko

TSCHECHISCH-DEUTSCHE STAATSGRENZE
Teil Freistaat Bayern

POPIS STÁTNÍCH HRANIC

BESCHREIBUNG DER STAATSGRENZE

Hraniční úsek / Grenzabschnitt III

List č. / Blatt Nr. 79

Hraniční znak Grenzzeichen				Průběh státních hranic Verlauf der Staatsgrenze	Hraniční mapa Grenzkarte List č. Blatt Nr.	Poznámka Bemerkung
Číslo Nummer	Iniciály Initialen	Vyznačení Vermarkung	Poloha Lage			
1	2	3	4	5	6	7
21/7	DB	Kámen Stein	Na louce, na pravém břehu Malého potoka Auf der Wiese, am rechten Ufer des Egelseebaches	Podél přímé spojnice mezi hraničními znaky č. 21/7 DB a č. 21/7 C/DB až k hraničnímu znaku č. 21/7 C/DB Entlang der geraden Verbindungslinie zwischen den Grenzzeichen Nr. 21/7 DB und Nr. 21/7 C/DB bis zum Grenzzeichen Nr. 21/7 C/DB	20	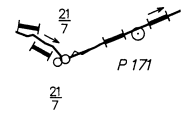
21/7	C,DB	Kámen Stein	Na louce, na levém břehu Malého potoka Auf der Wiese, am linken Ufer des Egelseebaches	Přímočaře až k hraničnímu znaku č. 21/7/0/1 Geradlinig bis zum Grenzzeichen Nr. 21/7/0/1		
21/7 / 0/1	C,D	Kámen Stein	Na louce, na levém břehu Malého potoka Auf der Wiese, am linken Ufer des Egelseebaches	Přímočaře až k bodu státních hranic uprostřed mezi hraničními znaky č. 21/8 C a č. 21/8 DB Geradlinig bis zum Grenzpunkt in der Mitte zwischen den Grenzzeichen Nr. 21/8 C und Nr. 21/8 DB		
21/8	C	Kámen Stein	Na louce, na levém břehu Malého potoka Auf der Wiese, am linken Ufer des Egelseebaches	Podél přímé spojnice mezi hraničními znaky č. 21/8 C a č. 21/8 DB až k průsečíku se střednicí Malého potoka; od tohoto bodu státních hranic střednicí Malého potoka po směru toku		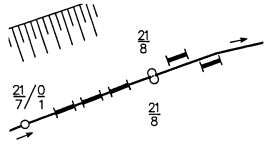
21/8	DB	Kámen Stein	Na louce, na pravém břehu Malého potoka Auf der Wiese, am rechten Ufer des Egelseebaches	Entlang der geraden Verbindungslinie zwischen den Grenzzeichen Nr. 21/8 C und Nr. 21/8 DB bis zum Schnitt mit der Mittellinie des Egelseebaches; von diesem Grenzpunkt in der Mitte des Egelseebaches bachabwärts		

ČESKO-NĚMECKÉ STÁTNÍ HRANICE
část Svobodný stát Bavorsko

TSCHECHISCH-DEUTSCHE STAATSGRENZE
Teil Freistaat Bayern

POPIS STÁTNÍCH HRANIC

BESCHREIBUNG DER STAATSGRENZE

Hraniční úsek / Grenzabschnitt III

List č. / Blatt Nr. 80

Hraniční znak Grenzzeichen				Průběh státních hranic Verlauf der Staatsgrenze	Hraniční mapa Grenzkarte List č. Blatt Nr.	Poznámka Bemerkung
Číslo Nummer	Iniciály Initialen	Vyznačení Vermarkung	Poloha Lage			
1	2	3	4	5	6	7
21/9	C	Kámen Stein	Na louce, na levém břehu Malého potoka Auf der Wiese, am linken Ufer des Egelseebaches	Střednicí Malého potoka po směru toku In der Mitte des Egelseebaches bachabwärts	20	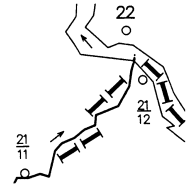
21/10	DB	Kámen Stein	Na louce, na pravém břehu Malého potoka Auf der Wiese, am rechten Ufer des Egelseebaches			
21/11	C	Kámen Stein	Na louce, na levém břehu Malého potoka Auf der Wiese, am linken Ufer des Egelseebaches			
21/12	DB	Kámen Stein	Na louce, na pravém břehu Malého potoka a levém břehu Mohelenského potoka Auf der Wiese, am rechten Ufer des Egelseebaches und am linken Ufer des Muglbaches	Podél prodloužené střednice Malého potoka po směru toku až k průsečíku se střednicí Mohelenského potoka; od tohoto bodu státních hranic střednicí Mohelenského potoka proti směru toku Entlang der verlängerten Mittellinie des Egelseebaches bis zum Schnitt mit der Mittellinie des Muglbaches; von diesem Grenzpunkt in der Mitte des Muglbaches bachaufwärts		
22	C	Kámen Stein	V lese, na pravém břehu Mohelenského potoka proti zaústění Malého potoka Im Wald, am rechten Ufer des Muglbaches gegenüber der Einmündung des Egelseebaches	Střednicí Mohelenského potoka proti směru toku In der Mitte des Muglbaches bachaufwärts		Státní hranice probíhají jihovýchodním potom jihozápadním směrem do mírného svahu Die Staatsgrenze verläuft leicht steigend in südöstlicher, dann in südwestlicher Richtung

ČESKO-NĚMECKÉ STÁTNÍ HRANICE
část Svobodný stát Bavorsko

TSCHECHISCH-DEUTSCHE STAATSGRENZE
Teil Freistaat Bayern

POPIS STÁTNÍCH HRANIC

BESCHREIBUNG DER STAATSGRENZE

Hraniční úsek / Grenzabschnitt III

List č. / Blatt Nr. 81

Hraniční znak Grenzzeichen				Průběh státních hranic Verlauf der Staatsgrenze	Hraniční mapa Grenzkarte List č. Blatt Nr.	Poznámka Bemerkung
Číslo Nummer	Iniciály Initialen	Vyznačení Vermarkung	Poloha Lage			
1	2	3	4	5	6	7
22/1	DB	Kámen Stein	Na louce, na levém břehu Mohelenského potoka Auf der Wiese, am linken Ufer des Mugelbaches	Střednicí Mohelenského potoka proti směru toku In der Mitte des Muglbaches bachaufwärts	20	
22/2	C	Kámen Stein	V lese, na pravém břehu Mohelenského potoka Im Wald, am rechten Ufer des Muglbaches	Střednicí Mohelenského potoka proti směru toku až k průsečíku s přímou spojnicí mezi hraničními znaky č. 22/3 DB a č. 22/3 C/DB In der Mitte des Muglbaches bachaufwärts bis zum Schnitt mit der geraden Verbindungslinie zwischen den Grenzzeichen Nr. 22/3 DB und Nr. 22/3 C/DB		
22/3	DB	Kámen Stein	Na louce, na levém břehu Mohelenského potoka Auf der Wiese, am linken Ufer des Muglbaches	Podél přímé spojnice mezi hraničními znaky č. 22/3 DB a č. 22/3 C/DB až k hraničnímu znaku č. 22/3 C/DB Entlang der geraden Verbindungslinie zwischen den Grenzzeichen Nr. 22/3 DB und Nr. 22/3 C/DB bis zum Grenzzeichen Nr. 22/3 C/DB		
22/3	C,DB	Kámen Stein	Na okraji lesa, na pravém břehu Mohelenského potoka Am Waldrand, am rechten Ufer des Mugelbaches	Přímočaře až k hraničnímu znaku č. 22/4, podél okraje lesa Geradlinig bis zum Grenzzeichen Nr. 22/4, entlang des Waldrandes		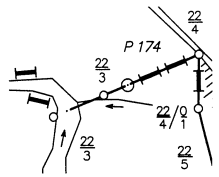
22/4	C,DB	Kámen Stein	Na okraji lesa, u jihozápadního okraje cesty Am Waldrand, am südwestlichen Rand eines Weges	Přímočaře až k hraničnímu znaku č. 22/4/0/1, podél okraje lesa Geradlinig bis zum Grenzzeichen Nr. 22/4/0/1, entlang des Waldrandes		

ČESKO-NĚMECKÉ STÁTNÍ HRANICE
část Svobodný stát Bavorsko

TSCHECHISCH-DEUTSCHE STAATSGRENZE
Teil Freistaat Bayern

POPIS STÁTNÍCH HRANIC

BESCHREIBUNG DER STAATSGRENZE

Hraniční úsek
Grenzabschnitt III

List č.
Blatt Nr. 82

Hraniční znak Grenzzeichen				Průběh státních hranic Verlauf der Staatsgrenze	Hraniční mapa Grenzkarte List č. Blatt Nr.	Poznámka Bemerkung
Číslo Nummer	Iniciály Initialen	Vyznačení Vermarkung	Poloha Lage			
1	2	3	4	5	6	7
22/4 / 0/1	C,D	Kámen Stein	Na okraji lesa Am Waldrand	Přímočaře až k hraničnímu znaku č. 22/5, podél okraje lesa Geradlinig bis zum Grenzzeichen Nr. 22/5, entlang des Waldrandes	20	
22/5	C,DB	Kámen Stein	Na okraji lesa Am Waldrand	Přímočaře až k hraničnímu znaku č. 22/5/0/1, podél okraje lesa Geradlinig bis zum Grenzzeichen Nr. 22/5/0/1, entlang des Waldrandes		
22/5 / 0/1	C,D	Kámen Stein	Na okraji lesa Am Waldrand	Přímočaře až k hraničnímu znaku č. 22/5/0/2, podél okraje lesa Geradlinig bis zum Grenzzeichen Nr. 22/5/0/2, entlang des Waldrandes		
22/5 / 0/2	C,D	Kámen Stein	Na okraji lesa Am Waldrand	Přímočaře až k hraničnímu znaku č. 22/5/0/3, podél okraje lesa Geradlinig bis zum Grenzzeichen Nr. 22/5/0/3, entlang des Waldrandes		
22/5 / 0/3	C,D	Kámen Stein	Na okraji lesa Am Waldrand	Přímočaře až k hraničnímu znaku č. 22/5/0/4, podél okraje lesa Geradlinig bis zum Grenzzeichen Nr. 22/5/0/4, entlang des Waldrandes		
22/5 / 0/4	C,D	Kámen Stein	Na okraji lesa Am Waldrand	Přímočaře až k hraničnímu znaku č. 22/5/0/5, podél okraje lesa Geradlinig bis zum Grenzzeichen Nr. 22/5/0/5, entlang des Waldrandes		

ČESKO-NĚMECKÉ STÁTNÍ HRANICE
část Svobodný stát Bavorsko

TSCHECHISCH-DEUTSCHE STAATSGRENZE
Teil Freistaat Bayern

POPIS STÁTNÍCH HRANIC

BESCHREIBUNG DER STAATSGRENZE

Hraniční úsek / Grenzabschnitt: III

List č. / Blatt Nr.: 83

Hraniční znak Grenzzeichen				Průběh státních hranic Verlauf der Staatsgrenze	Hraniční mapa Grenzkarte	Poznámka Bemerkung
Číslo Nummer	Iniciály Initialen	Vyznačení Vermarkung	Poloha Lage		List č. Blatt Nr.	
1	2	3	4	5	6	7
22/5/0/5	C,D	Kámen Stein	Na okraji lesa Am Waldrand	Přímočaře až k hraničnímu znaku č. 22/6, podél okraje lesa Geradlinig bis zum Grenzzeichen Nr. 22/6, entlang des Waldrandes	20	
22/6	C,DB	Kámen Stein	Na okraji lesa Am Waldrand	Přímočaře až k hraničnímu znaku č. 22/6/0/1, podél okraje lesa Geradlinig bis zum Grenzzeichen Nr. 22/6/0/1, entlang des Waldrandes		
22/6/0/1	C,D	Kámen Stein	Na okraji lesa Am Waldrand	Přímočaře až k hraničnímu znaku č. 22/6/0/2 podél okraje lesa Geradlinig bis zum Grenzzeichen Nr. 22/6/0/2, entlang des Waldrandes		
22/6/0/2	C,D	Kámen Stein	Na okraji lesa Am Waldrand	Přímočaře až k hraničnímu znaku č. 22/6/0/3, podél okraje lesa Geradlinig bis zum Grenzzeichen Nr. 22/6/0/3, entlang des Waldrandes		
22/6/0/3	C,D	Kámen Stein	Na okraji lesa, pod svahem Am Waldrand, an einer Böschungs-unterkante	Přímočaře až k hraničnímu znaku č. 22/6/0/4, podél okraje lesa Geradlinig bis zum Grenzzeichen Nr. 22/6/0/4, entlang des Waldrandes		
22/6/0/4	C,D	Kámen Stein	Na okraji lesa, pod svahem Am Waldrand, an der Böschungs-unterkante	Přímočaře až k hraničnímu znaku č. 22/6/0/5, podél okraje lesa Geradlinig bis zum Grenzzeichen Nr. 22/6/0/5, entlang des Waldrandes		

ČESKO-NĚMECKÉ STÁTNÍ HRANICE
část Svobodný stát Bavorsko

TSCHECHISCH-DEUTSCHE STAATSGRENZE
Teil Freistaat Bayern

POPIS STÁTNÍCH HRANIC

BESCHREIBUNG DER STAATSGRENZE

Hraniční úsek / Grenzabschnitt: III

List č. / Blatt Nr.: 84

Hraniční znak Grenzzeichen				Průběh státních hranic Verlauf der Staatsgrenze	Hraniční mapa Grenzkarte List č. Blatt Nr.	Poznámka Bemerkung
Číslo Nummer	Iniciály Initialen	Vyznačení Vermarkung	Poloha Lage			
1	2	3	4	5	6	7
22/6/0/5	C,D	Kámen Stein	Na okraji lesa, pod svahem Am Waldrand, an der Böschungsunterkante	Přímočaře až k hraničnímu znaku č. 22/6/0/6, podél okraje lesa Geradlinig bis zum Grenzzeichen Nr. 22/6/0/6, entlang des Waldrandes	20	
22/6/0/6	C,D	Kámen Stein	Na okraji lesa, pod svahem Am Waldrand, an der Böschungsunterkante	Přímočaře až k hraničnímu znaku č. 22/7 Geradlinig bis zum Grenzzeichen Nr. 22/7		
22/7	C,DB	Kámen Stein	V lese, pod svahem Im Wald, an der Böschungsunterkante	Přímočaře až k hraničnímu znaku č. 22/7/0/1 Geradlinig bis zum Grenzzeichen Nr. 22/7/0/1		
22/7/0/1	C,D	Kámen Stein	V lese, pod svahem Im Wald, an der Böschungsunterkante	Přímočaře až k hraničnímu znaku č. 22/7/0/2 Geradlinig bis zum Grenzzeichen Nr. 22/7/0/2		
22/7/0/2	C,D	Kámen Stein	V lese, pod svahem Im Wald, an der Böschungsunterkante	Přímočaře až k hraničnímu znaku č. 22/7/0/3 Geradlinig bis zum Grenzzeichen Nr. 22/7/0/3		
22/7/0/3	C,D	Kámen Stein	Na okraji lesa, pod svahem Am Waldrand, an der Böschungsunterkante	Přímočaře až k hraničnímu znaku č. 22/7/0/4, podél okraje lesa Geradlinig bis zum Grenzzeichen Nr. 22/7/0/4, entlang des Waldrandes		

ČESKO-NĚMECKÉ STÁTNÍ HRANICE
část Svobodný stát Bavorsko

TSCHECHISCH-DEUTSCHE STAATSGRENZE
Teil Freistaat Bayern

POPIS STÁTNÍCH HRANIC

BESCHREIBUNG DER STAATSGRENZE

Hraniční úsek / Grenzabschnitt III

List č. / Blatt Nr. 85

Hraniční znak Grenzzeichen				Průběh státních hranic Verlauf der Staatsgrenze	Hraniční mapa Grenzkarte	Poznámka
Číslo Nummer	Iniciály Initialen	Vyznačení Vermarkung	Poloha Lage		List č. Blatt Nr.	Bemerkung
1	2	3	4	5	6	7
22/7/0/4	C,D	Kámen Stein	Na okraji lesa, pod svahem Am Waldrand, an der Böschungsunterkante	Přímočaře až k hraničnímu znaku č. 22/7/0/5, podél okraje lesa Geradlinig bis zum Grenzzeichen Nr. 22/7/0/5, entlang des Waldrandes	20	
22/7/0/5	C,D	Kámen Stein	Na okraji lesa, pod svahem Am Waldrand, an der Böschungsunterkante	Přímočaře až k hraničnímu znaku č. 22/7/0/6, podél okraje lesa Geradlinig bis zum Grenzzeichen Nr. 22/7/0/6, entlang des Waldrandes		
22/7/0/6	C,D	Kámen Stein	Na okraji lesa, pod svahem Am Waldrand, an der Böschungsunterkante	Přímočaře až k hraničnímu znaku č. 22/7/0/7, podél okraje lesa Geradlinig bis zum Grenzzeichen Nr. 22/7/0/7, entlang des Waldrandes		
22/7/0/7	C,D	Kámen Stein	Na okraji lesa, pod svahem Am Waldrand, an der Böschungsunterkante	Přímočaře až k hraničnímu znaku č. 22/8, podél okraje lesa Geradlinig bis zum Grenzzeichen Nr. 22/8, entlang des Waldrandes		
22/8	C,DB	Kámen Stein	Na okraji lesa, pod svahem Am Waldrand, an der Böschungsunterkante	Přímočaře až k hraničnímu znaku č. 22/8/0/1, podél okraje lesa Geradlinig bis zum Grenzzeichen Nr. 22/8/0/1, entlang des Waldrandes		
22/8/0/1	C,D	Kámen Stein	Na okraji lesa, pod svahem Am Waldrand, an der Böschungsunterkante	Přímočaře až k hraničnímu znaku č. 22/8/0/2, podél okraje lesa Geradlinig bis zum Grenzzeichen Nr. 22/8/0/2, entlang des Waldrandes		

ČESKO-NĚMECKÉ STÁTNÍ HRANICE
část Svobodný stát Bavorsko

TSCHECHISCH-DEUTSCHE STAATSGRENZE
Teil Freistaat Bayern

POPIS STÁTNÍCH HRANIC

BESCHREIBUNG DER STAATSGRENZE

Hraniční úsek / Grenzabschnitt: III

List č. / Blatt Nr.: 86

Hraniční znak Grenzzeichen				Průběh státních hranic Verlauf der Staatsgrenze	Hraniční mapa Grenzkarte	Poznámka Bemerkung
Číslo Nummer	Iniciály Initialen	Vyznačení Vermarkung	Poloha Lage		List č. Blatt Nr.	
1	2	3	4	5	6	7
22/8/0/2	C,D	Kámen Stein	Na okraji lesa, pod svahem Am Waldrand, an der Böschungsunterkante	Přímočaře až k hraničnímu znaku č. 22/8/0/3, podél okraje lesa Geradlinig bis zum Grenzzeichen Nr. 22/8/0/3, entlang des Waldrandes		
22/8/0/3	C,D	Kámen Stein	Na okraji lesa, pod svahem Am Waldrand, an der Böschungsunterkante	Přímočaře až k hraničnímu znaku č. 22/9, podél okraje lesa Geradlinig bis zum Grenzzeichen Nr. 22/9, entlang des Waldrandes	20	
22/9	C,DB	Kámen Stein	Na okraji lesa, pod svahem Am Waldrand, an der Böschungsunterkante	Přímočaře až k hraničnímu znaku č. 22/9/0/1 Geradlinig bis zum Grenzzeichen Nr. 22/9/0/1		
22/9/0/1	C,D	Kámen Stein	V lese, pod svahem Im Wald, an der Böschungsunterkante	Přímočaře až k hraničnímu znaku č. 22/9/0/2 Geradlinig bis zum Grenzzeichen Nr. 22/9/0/2		
22/9/0/2	C,D	Kámen Stein	V lese, pod svahem Im Wald, an der Böschungsunterkante	Přímočaře až k hraničnímu znaku č. 22/9/0/3 Geradlinig bis zum Grenzzeichen Nr. 22/9/0/3	20,21	
22/9/0/3	C,D	Kámen Stein	V lese, pod svahem Im Wald, an der Böschungsunterkante	Přímočaře až k hraničnímu znaku č. 22/10 Geradlinig bis zum Grenzzeichen Nr. 22/10		

ČESKO-NĚMECKÉ STÁTNÍ HRANICE
část Svobodný stát Bavorsko

TSCHECHISCH-DEUTSCHE STAATSGRENZE
Teil Freistaat Bayern

POPIS STÁTNÍCH HRANIC

BESCHREIBUNG DER STAATSGRENZE

Hraniční úsek
Grenzabschnitt III

List č.
Blatt Nr. 87

Hraniční znak Grenzzeichen				Průběh státních hranic Verlauf der Staatsgrenze	Hraniční mapa Grenzkarte List č. Blatt Nr.	Poznámka Bemerkung
Číslo Nummer	Iniciály Initialen	Vyznačení Vermarkung	Poloha Lage			
1	2	3	4	5	6	7
22/10	C,DB	Kámen Stein	V lese, pod svahem Im Wald, an der Böschungs-unterkante	Přímočaře až k hraničnímu znaku č. 22/11 Geradlinig bis zum Grenzzeichen Nr. 22/11	20,21	
22/11	C,DB	Kámen Stein	Na okraji lesa, pod svahem Am Waldrand, an der Böschungs-unterkante	Přímočaře až k hraničnímu znaku č. 22/12, podél okraje lesa Geradlinig bis zum Grenzzeichen Nr. 22/12, entlang des Waldrandes	21	
22/12	C,DB	Kámen Stein	Na okraji lesa, pod svahem Am Waldrand, an der Böschungs-unterkante	Přímočaře až k hraničnímu znaku č. 22/13 C/DB Geradlinig bis zum Grenzzeichen Nr.22/13 C/DB		
22/13	C,DB	Kámen Stein	Na louce, na pravém břehu Mohelenského potoka Auf einer Wiese, am rechten Ufer des Muglbaches	Podél přímé spojnice mezi hraničními znaky č. 22/13 C/DB a č. 22/13 DB až k průsečíku se střednicí Mohelenského potoka; od tohoto bodu státních hranic střednicí Mohelenského potoka proti směru toku		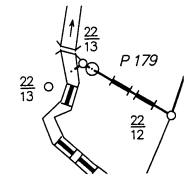
22/13	DB	Kámen Stein	Na louce, na levém břehu Mohelenského potoka Auf der Wiese, am linken Ufer des Muglbaches	Entlang der geraden Verbindungslinie zwischen den Grenzzeichen Nr. 22/13 C/DB und Nr. 22/13 DB bis zum Schnitt mit der Mittellinie des Muglbaches; von diesem Grenzpunkt in der Mitte des Muglbaches bachaufwärts		

ČESKO-NĚMECKÉ STÁTNÍ HRANICE
část Svobodný stát Bavorsko

TSCHECHISCH-DEUTSCHE STAATSGRENZE
Teil Freistaat Bayern

POPIS STÁTNÍCH HRANIC

BESCHREIBUNG DER STAATSGRENZE

Hraniční úsek
Grenzabschnitt III

List č.
Blatt Nr. 88

Hraniční znak Grenzzeichen				Průběh státních hranic Verlauf der Staatsgrenze	Hraniční mapa Grenzkarte List č. Blatt Nr.	Poznámka Bemerkung
Číslo Nummer	Iniciály Initialen	Vyznačení Vermarkung	Poloha Lage			
1	2	3	4	5	6	7
22/14	C	Kámen Stein	V lese, na pravém břehu Mohelenského potoka Im Wald, am rechten Ufer des Muglbaches	Střednicí Mohelenského potoka proti směru toku In der Mitte des Muglbaches bachaufwärts	21	
22/15	DB	Kámen Stein	Na louce, na levém břehu Mohelenského potoka Auf der Wiese, am linken Ufer des Muglbaches			
22/16	C	Kámen Stein	V lese, na pravém břehu Mohelenského potoka Im Wald, am rechten Ufer des Muglbaches	Střednicí Mohelenského potoka proti směru toku až k průsečíku s přímou spojnicí mezi hraničními znaky č. 23 DB a č. 23 C/DB In der Mitte des Muglbaches bachaufwärts bis zum Schnitt mit der geraden Verbindungslinie zwischen den Grenzzeichen Nr. 23 DB und Nr. 23 C/DB		
23	DB	Kámen letopočet "1844" Stein Jahreszahl "1844"	Na louce, na levém břehu Mohelenského potoka Im Wald, am linken Ufer des Mugelbaches	Podél přímé spojnice mezi hraničními znaky č. 23 DB a č. 23 C/DB až k hraničnímu znaku č. 23 C/DB Entlang der geraden Verbindungslinie zwischen den Grenzzeichen Nr. 23 DB und Nr. 23 C/DB bis zum Grenzzeichen Nr. 23 C/DB		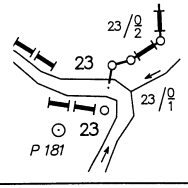
23	C,DB	Kámen letopočet "1844" Stein Jahreszahl "1844"	V lese, na pravém břehu Mohelenského potoka Im Wald, am rechten Ufer des Muglbaches	Přímočaře až k hraničnímu znaku č. 23/0/1 Geradlinig bis zum Grenzzeichen Nr. 23/0/1		Státní hranice probíhají východním, potom jižním směrem do mírného svahu Die Staatsgrenze verläuft leicht steigend in östlicher, dann in südlicher Richtung

ČESKO-NĚMECKÉ STÁTNÍ HRANICE
část Svobodný stát Bavorsko

TSCHECHISCH-DEUTSCHE STAATSGRENZE
Teil Freistaat Bayern

POPIS STÁTNÍCH HRANIC

BESCHREIBUNG DER STAATSGRENZE

Hraniční úsek / Grenzabschnitt: III

List č. / Blatt Nr.: 89

Hraniční znak Grenzzeichen				Průběh státních hranic Verlauf der Staatsgrenze	Hraniční mapa Grenzkarte	Poznámka
Číslo Nummer	Iniciály Initialen	Vyznačení Vermarkung	Poloha Lage		List č. Blatt Nr.	Bemerkung
1	2	3	4	5	6	7
23/0/1	C,D	Kámen Stein	V lese Im Wald	Přímočaře až k hraničnímu znaku č. 23/0/2 Geradlinig bis zum Grenzzeichen Nr. 23/0/2	21	
23/0/2	C,D	Kámen Stein	V lese Im Wald	Přímočaře až k hraničnímu znaku č. 23/0/3 Geradlinig bis zum Grenzzeichen Nr. 23/0/3		
23/0/3	C,D	Kámen Stein	V lese Im Wald	Přímočaře až k hraničnímu znaku č. 23/0/4 Geradlinig bis zum Grenzzeichen Nr. 23/0/4		
23/0/4	C,D	Kámen Stein	V lese Im Wald	Přímočaře až k hraničnímu znaku č. 23/0/5 Geradlinig bis zum Grenzzeichen Nr. 23/0/5		
23/0/5	C,D	Kámen Stein	V lese Im Wald	Přímočaře až k hraničnímu znaku č. 23/1 Geradlinig bis zum Grenzzeichen Nr. 23/1		
23/1	C,DB	Kámen Stein	Mezi skupinami stromů Zwischen Baumgruppen	Přímočaře až k hraničnímu znaku č. 23/1/0/1 Geradlinig bis zum Grenzzeichen Nr. 23/1/0/1		

ČESKO-NĚMECKÉ STÁTNÍ HRANICE
část Svobodný stát Bavorsko

TSCHECHISCH-DEUTSCHE STAATSGRENZE
Teil Freistaat Bayern

POPIS STÁTNÍCH HRANIC

BESCHREIBUNG DER STAATSGRENZE

Hraniční úsek / Grenzabschnitt: III

List č. / Blatt Nr.: 90

Hraniční znak Grenzzeichen				Průběh státních hranic Verlauf der Staatsgrenze	Hraniční mapa Grenzkarte	Poznámka
Číslo Nummer	Iniciály Initialen	Vyznačení Vermarkung	Poloha Lage		List č. Blatt Nr.	Bemerkung
1	2	3	4	5	6	7
23/1/0/1	C,D	Kámen Stein	Mezi skupinami stromů Zwischen Baumgruppen	Přímočaře až k hraničnímu znaku č. 23/1/0/2 Geradlinig bis zum Grenzzeichen Nr. 23/1/0/2	21	
23/1/0/2	C,D	Kámen Stein	Mezi skupinami stromů Zwischen Baumgruppen	Přímočaře až k hraničnímu znaku č. 23/1/0/3 Geradlinig bis zum Grenzzeichen Nr. 23/1/0/3		
23/1/0/3	C,D	Kámen Stein	Mezi skupinami stromů Zwischen Baumgruppen	Přímočaře až k hraničnímu znaku č. 23/2 Geradlinig bis zum Grenzzeichen Nr. 23/2		
23/2	C,DB	Kámen Stein	Mezi skupinami stromů Zwischen Baumgruppen	Přímočaře až k hraničnímu znaku č. 23/2/0/1 Geradlinig bis zum Grenzzeichen Nr. 23/2/0/1		
23/2/0/1	C,D	Kámen Stein	Mezi skupinami stromů Zwischen Baumgruppen	Přímočaře až k hraničnímu znaku č. 23/2/0/2 Geradlinig bis zum Grenzzeichen Nr. 23/2/0/2		
23/2/0/2	C,D	Kámen Stein	Mezi skupinami stromů Zwischen Baumgruppen	Přímočaře až k hraničnímu znaku č. 23/2/0/3 Geradlinig bis zum Grenzzeichen Nr. 23/2/0/3		

ČESKO-NĚMECKÉ STÁTNÍ HRANICE
část Svobodný stát Bavorsko

TSCHECHISCH-DEUTSCHE STAATSGRENZE
Teil Freistaat Bayern

POPIS STÁTNÍCH HRANIC

BESCHREIBUNG DER STAATSGRENZE

Hraniční úsek / Grenzabschnitt: III

List č. / Blatt Nr.: 91

Hraniční znak Grenzzeichen				Průběh státních hranic Verlauf der Staatsgrenze	Hraniční mapa Grenzkarte	Poznámka
Číslo Nummer	Iniciály Initialen	Vyznačení Vermarkung	Poloha Lage		List č. Blatt Nr.	Bemerkung
1	2	3	4	5	6	7
23/2/0/3	C,D	Kámen Stein	Mezi skupinami stromů Zwischen Baumgruppen	Přímočaře až k hraničnímu znaku č. 23/3 Geradlinig bis zum Grenzzeichen Nr. 23/3		
23/3	C,DB	Kámen Stein	Mezi skupinami stromů Zwischen Baumgruppen	Přímočaře až k hraničnímu znaku č. 23/3/0/1 Geradlinig bis zum Grenzzeichen Nr. 23/3/0/1		
23/3/0/1	C,D	Kámen Stein	Mezi skupinami stromů Zwischen Baumgruppen	Přímočaře až k hraničnímu znaku č. 23/3/0/2 Geradlinig bis zum Grenzzeichen Nr. 23/3/0/2		
23/3/0/2	C,D	Kámen Stein	Mezi skupinami stromů Zwischen Baumgruppen	Přímočaře až k hraničnímu znaku č. 23/3/0/3 Geradlinig bis zum Grenzzeichen Nr. 23/3/0/3	21	
23/3/0/3	C,D	Kámen Stein	Mezi skupinami stromů Zwischen Baumgruppen	Přímočaře až k hraničnímu znaku č. 23/3/0/4 Geradlinig bis zum Grenzzeichen Nr. 23/3/0/4		
23/3/0/4	C,D	Kámen Stein	Mezi skupinami stromů Zwischen Baumgruppen	Přímočaře až k hraničnímu znaku č. 23/4 Geradlinig bis zum Grenzzeichen Nr. 23/4		
23/4	C,DB	Kámen Stein	Mezi skupinami stromů Zwischen Baumgruppen	Přímočaře až k hraničnímu znaku č. 23/5 Geradlinig bis zum Grenzzeichen Nr. 23/5		

ČESKO-NĚMECKÉ STÁTNÍ HRANICE
část Svobodný stát Bavorsko

TSCHECHISCH-DEUTSCHE STAATSGRENZE
Teil Freistaat Bayern

POPIS STÁTNÍCH HRANIC

BESCHREIBUNG DER STAATSGRENZE

Hraniční úsek
Grenzabschnitt III

List č.
Blatt Nr. 92

Hraniční znak Grenzzeichen				Průběh státních hranic Verlauf der Staatsgrenze	Hraniční mapa Grenzkarte List č. Blatt Nr.	Poznámka Bemerkung
Číslo Nummer	Iniciály Initialen	Vyznačení Vermarkung	Poloha Lage			
1	2	3	4	5	6	7
23/5	C,DB	Kámen Stein	Mezi skupinami stromů Zwischen Baumgruppen	Přímočaře až k hraničnímu znaku č. 24 Geradlinig bis zum Grenzzeichen Nr. 24	21	
24	C,DB	Kámen letopočet "1844" Stein Jahreszahl "1844"	V lese, u horní hrany svahu Im Wald, an einer Böschungsoberkante	Přímočaře až k hraničnímu znaku č. 24/0/1 Geradlinig bis zum Grenzzeichen Nr. 24/0/1		
24 / 0/1	C,D	Kámen Stein	Na okraji lesa Am Waldrand	Přímočaře až k hraničnímu znaku č. 24/0/2, podél okraje lesa Geradlinig bis zum Grenzzeichen Nr. 24/0/2, entlang des Waldrandes		
24 / 0/2	C,D	Kámen Stein	Na okraji lesa Am Waldrand	Přímočaře až k hraničnímu znaku č. 24/0/3, podél okraje lesa Geradlinig bis zum Grenzzeichen Nr. 24/0/3, entlang des Waldrandes		
24 / 0/3	C,D	Kámen Stein	Na okraji lesa Am Waldrand	Přímočaře až k hraničnímu znaku č. 24/0/4, podél okraje lesa Geradlinig bis zum Grenzzeichen Nr. 24/0/4, entlang des Waldrandes		
24 / 0/4	C,D	Kámen Stein	Na okraji lesa, pod svahem Am Waldrand, an der Böschungsunterkante	Přímočaře až k hraničnímu znaku č. 24/1 C/DB Geradlinig bis zum Grenzzeichen Nr.24/1 C/DB		

ČESKO-NĚMECKÉ STÁTNÍ HRANICE
část Svobodný stát Bavorsko

TSCHECHISCH-DEUTSCHE STAATSGRENZE
Teil Freistaat Bayern

POPIS STÁTNÍCH HRANIC

BESCHREIBUNG DER STAATSGRENZE

Hraniční úsek / Grenzabschnitt III

List č. / Blatt Nr. 93

Hraniční znak / Grenzzeichen				Průběh státních hranic / Verlauf der Staatsgrenze	Hraniční mapa / Grenzkarte	Poznámka / Bemerkung
Číslo / Nummer	Iniciály / Initialen	Vyznačení / Vermarkung	Poloha / Lage		List č. / Blatt Nr.	
1	2	3	4	5	6	7
24/1	C,DB	Kámen / Stein	Na okraji lesa, na pravém břehu Bílého potoka / Am Waldrand, am rechten Ufer des Weißbaches	Podél přímé spojnice mezi hraničními znaky č. 24/1 C/DB a č. 24/1 DB až k průsečíku se střednicí Bílého potoka; od tohoto bodu státních hranic střednicí Bílého potoka proti směru toku	21	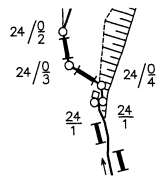
24/1	DB	Kámen / Stein	Na louce, na levém břehu Bílého potoka / Auf einer Wiese, am linken Ufer des Weißbaches	Entlang der geraden Verbindungslinie zwischen den Grenzzeichen Nr. 24/1 C/DB und Nr. 24/1 DB bis zum Schnitt mit der Mittellinie des Weißbaches; von diesem Grenzpunkt in der Mitte des Weißbaches bachaufwärts		
24/2	C	Kámen / Stein	Na okraji lesa, na pravém břehu Bílého potoka / Am Waldrand, am rechten Ufer des Weißbaches	Střednicí Bílého potoka proti směru toku / In der Mitte des Weißbaches bachaufwärts		
24/3	DB	Kámen / Stein	Na louce, na levém břehu Bílého potoka / Auf der Wiese, am linken Ufer des Weißbaches			
24/4	C	Kámen / Stein	Na okraji lesa, na pravém břehu Bílého potoka / Am Waldrand, am rechten Ufer des Weißbaches			Státní hranice probíhají východním směrem do mírného svahu / Die Staatsgrenze verläuft leicht steigend in östlicher Richtung

ČESKO-NĚMECKÉ STÁTNÍ HRANICE
část Svobodný stát Bavorsko

TSCHECHISCH-DEUTSCHE STAATSGRENZE
Teil Freistaat Bayern

POPIS STÁTNÍCH HRANIC

BESCHREIBUNG DER STAATSGRENZE

Hraniční úsek
Grenzabschnitt III

List č.
Blatt Nr. 94

Hraniční znak Grenzzeichen				Průběh státních hranic Verlauf der Staatsgrenze	Hraniční mapa Grenzkarte List č. Blatt Nr.	Poznámka Bemerkung
Číslo Nummer	Iniciály Initialen	Vyznačení Vermarkung	Poloha Lage			
1	2	3	4	5	6	7
24/5	DB	Kámen Stein	V lese, na levém břehu Bílého potoka Im Wald, am linken Ufer des Weißbaches	Střednicí Bílého potoka proti směru toku In der Mitte des Weißbaches bachaufwärts	21	
24/6	C	Kámen Stein	V lese, na pravém břehu Bílého potoka Im Wald, am rechten Ufer des Weißbaches			
24/7	DB	Kámen Stein	V lese, na levém břehu Bílého potoka Im Wald, am linken Ufer des Weißbaches			
24/8	C	Kámen Stein	V lese, na pravém břehu Bílého potoka Im Wald, am rechten Ufer des Weißbaches		21,22	
24/9	DB	Kámen Stein	V lese, na levém břehu Bílého potoka Im Wald, am linken Ufer des Weißbaches		22	
24/10	C	Kámen Stein	V lese, na pravém břehu Bílého potoka Im Wald, am rechten Ufer des Weißbaches			

ČESKO-NĚMECKÉ STÁTNÍ HRANICE
část Svobodný stát Bavorsko

TSCHECHISCH-DEUTSCHE STAATSGRENZE
Teil Freistaat Bayern

POPIS STÁTNÍCH HRANIC

BESCHREIBUNG DER STAATSGRENZE

Hraniční úsek
Grenzabschnitt III

List č.
Blatt Nr. 95

Hraniční znak Grenzzeichen				Průběh státních hranic Verlauf der Staatsgrenze	Hraniční mapa Grenzkarte List č. Blatt Nr.	Poznámka Bemerkung
Číslo Nummer	Iniciály Initialen	Vyznačení Vermarkung	Poloha Lage			
1	2	3	4	5	6	7
24/11	DB	Kámen Stein	V lese, na levém břehu Bílého potoka Im Wald, am linken Ufer des Weißbaches			
24/12	C	Kámen Stein	V lese, na pravém břehu Bílého potoka Im Wald, am rechten Ufer des Weißbaches			Státní hranice probíhají jihovýchodním směrem do svahu Die Staatsgrenze verläuft steigend in südöstlicher Richtung
24/13	DB	Kámen Stein	V lese, na levém břehu Bílého potoka Im Wald, am linken Ufer des Weißbaches	Střednicí Bílého potoka proti směru toku		
24/14	C	Kámen Stein	V lese, na pravém břehu Bílého potoka Im Wald, am rechten Ufer des Weißbaches	In der Mitte des Weißbaches bachaufwärts	22	
24/15	DB	Kámen Stein	V lese, na levém břehu Bílého potoka Im Wald, am linken Ufer des Weißbaches			
24/16	C	Kámen Stein	V lese, na pravém břehu Bílého potoka Im Wald, am rechten Ufer des Weißbaches			

ČESKO-NĚMECKÉ STÁTNÍ HRANICE
část Svobodný stát Bavorsko

TSCHECHISCH-DEUTSCHE STAATSGRENZE
Teil Freistaat Bayern

POPIS STÁTNÍCH HRANIC

BESCHREIBUNG DER STAATSGRENZE

Hraniční úsek / Grenzabschnitt: III

List č. / Blatt Nr.: 96

Hraniční znak / Grenzzeichen				Průběh státních hranic / Verlauf der Staatsgrenze	Hraniční mapa / Grenzkarte	Poznámka / Bemerkung
Číslo / Nummer	Iniciály / Initialen	Vyznačení / Vermarkung	Poloha / Lage		List č. / Blatt Nr.	
1	2	3	4	5	6	7
24/17	DB	Kámen Stein	V lese, na levém břehu Bílého potoka Im Wald, am linken Ufer des Weißbaches	Střednicí Bílého potoka proti směru toku In der Mitte des Weißbaches bachaufwärts		
24/18	C	Kámen Stein	V lese, na pravém břehu Bílého potoka Im Wald, am rechten Ufer des Weißbaches	Střednicí Bílého potoka proti směru toku až k průsečíku s přímou spojnicí mezi hraničními znaky č. 25 DB a č. 25 C In der Mitte des Weißbaches bachaufwärts bis zum Schnitt mit der geraden Verbindungslinie zwischen den Grenzzeichen Nr. 25 DB und Nr. 25 C		
25	DB	Kámen letopočet "1844" Stein Jahreszahl "1844"	V lese, na levém břehu Bílého potoka Im Wald, am linken Ufer des Weißbaches	Podél přímé spojnice mezi hraničními znaky č. 25 DB a č. 25 C až k jejímu středu; od tohoto bodu státních hranic jako lomená přímka středem příkopu až k hraničnímu znaku č. 25/0/1 podle zobrazení v hraničním nárysu č. 22c	22	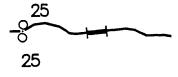
25	C	Kámen letopočet "1844" Stein Jahreszahl "1844"	V lese, na pravém břehu Bílého potoka Im Wald, am rechten Ufer des Weißbaches	Entlang der geraden Verbindungslinie zwischen den Grenzzeichen Nr. 25 DB und Nr. 25 C bis zu ihrer Mitte; von diesem Grenzpunkt als gebrochene Linie entsprechend der Darstellung im Grenzhandriß Nr. 22c bis zum Grenzzeichen Nr. 25/0/1, in der Mitte eines Grabens		

ČESKO-NĚMECKÉ STÁTNÍ HRANICE
část Svobodný stát Bavorsko

TSCHECHISCH-DEUTSCHE STAATSGRENZE
Teil Freistaat Bayern

POPIS STÁTNÍCH HRANIC

BESCHREIBUNG DER STAATSGRENZE

Hraniční úsek / Grenzabschnitt III

List č. / Blatt Nr. 97

Hraniční znak Grenzzeichen				Průběh státních hranic Verlauf der Staatsgrenze	Hraniční mapa Grenzkarte	Poznámka
Číslo Nummer	Iniciály Initialen	Vyznačení Vermarkung	Poloha Lage		List č. Blatt Nr.	Bemerkung
1	2	3	4	5	6	7
25/0/1	C,D	Kámen Stein	V lese, u plotu vodárenského ochraného území Im Wald, am Zaun des Wasserschutzgebietes	Přímočaře až k hraničnímu znaku č. 25/0/2, částečně podél plotu Geradlinig bis zum Grenzzeichen Nr. 25/0/2, teilweise entlang des Zaunes	22	
25/0/2	C,D	Kámen Stein	V lese Im Wald	Přímočaře až k hraničnímu znaku č. 25/1 Geradlinig bis zum Grenzzeichen Nr. 25/1		
25/1	C,DB	Kámen Stein	V lese Im Wald	Přímočaře až k hraničnímu znaku č. 25/2 Geradlinig bis zum Grenzzeichen Nr. 25/2	22,23	
25/2	C,DB	Kámen Stein	V lese, u severního okraje cesty, která probíhá západním směrem na německém území Im Wald, am Nordrand eines auf deutschem Gebiet in westlicher Richtung verlaufenden Weges	Přímočaře až k hraničnímu znaku č. 25/3, podél okraje lesa Geradlinig bis zum Grenzzeichen Nr. 25/3, entlang des Waldrandes		
25/3	C,DB	Kámen Stein	Na severovýchodním okraji lesa Am nordöstlichen Waldrand	Přímočaře až k hraničnímu znaku č. 25/4, podél okraje lesa Geradlinig bis zum Grenzzeichen Nr. 25/4, entlang des Waldrandes	23	
25/4	C,DB	Kámen Stein	Na severovýchodním okraji lesa Am nordöstlichen Waldrand	Přímočaře až k hraničnímu znaku č. 25/5, podél okraje lesa Geradlinig bis zum Grenzzeichen Nr. 25/5, entlang des Waldrandes		

ČESKO-NĚMECKÉ STÁTNÍ HRANICE
část Svobodný stát Bavorsko

TSCHECHISCH-DEUTSCHE STAATSGRENZE
Teil Freistaat Bayern

POPIS STÁTNÍCH HRANIC

BESCHREIBUNG DER STAATSGRENZE

Hraniční úsek / Grenzabschnitt: III

List č. / Blatt Nr.: 98

Hraniční znak / Grenzzeichen				Průběh státních hranic / Verlauf der Staatsgrenze	Hraniční mapa / Grenzkarte	Poznámka / Bemerkung
Číslo / Nummer	Iniciály / Initialen	Vyznačení / Vermarkung	Poloha / Lage		List č. / Blatt Nr.	
1	2	3	4	5	6	7
25/5	C,DB	Kámen Stein	Na severovýchodním okraji lesa, proti začátku cesty, která probíhá jižním směrem na německém území Am nordöstlichen Waldrand, gegenüber dem Beginn eines auf deutschem Gebiet in südlicher Richtung verlaufenden Weges	Přímočaře až k hraničnímu znaku č. 25/5/0/1, podél okraje lesa Geradlinig bis zum Grenzzeichen Nr. 25/5/0/1, entlang des Waldrandes	23	
25/5/0/1	C,D	Kámen Stein	Na severovýchodním okraji lesa Am nordöstlichen Waldrand	Přímočaře až k hraničnímu znaku č. 25/6, podél okraje lesa Geradlinig bis zum Grenzzeichen Nr. 25/6, entlang des Waldrandes		
25/6	C,DB	Kámen Stein	Na severovýchodním okraji lesa Am nordöstlichen Waldrand	Přímočaře až k hraničnímu znaku č. 25/6/0/1, podél okraje lesa Geradlinig bis zum Grenzzeichen Nr. 25/6/0/1, entlang des Waldrandes		
25/6/0/1	C,D	Kámen Stein	Na severovýchodním okraji lesa Am nordöstlichen Waldrand	Přímočaře až k hraničnímu znaku č. 25/7, podél okraje lesa Geradlinig bis zum Grenzzeichen Nr. 25/7, entlang des Waldrandes		
25/7	C,DB	Kámen Stein	Na severovýchodním okraji lesa Am nordöstlichen Waldrand	Přímočaře až k hraničnímu znaku č. 25/8 Geradlinig bis zum Grenzzeichen Nr. 25/8		
25/8	C,DB	Kámen Stein	V lesním průseku In einer Schneise	Přímočaře až k hraničnímu znaku č. 25/9 Geradlinig bis zum Grenzzeichen Nr. 25/9		

ČESKO-NĚMECKÉ STÁTNÍ HRANICE
část Svobodný stát Bavorsko

TSCHECHISCH-DEUTSCHE STAATSGRENZE
Teil Freistaat Bayern

POPIS STÁTNÍCH HRANIC

BESCHREIBUNG DER STAATSGRENZE

Hraniční úsek
Grenzabschnitt III

List č.
Blatt Nr. 99

Hraniční znak Grenzzeichen				Průběh státních hranic Verlauf der Staatsgrenze	Hraniční mapa Grenzkarte List č. Blatt Nr.	Poznámka Bemerkung
Číslo Nummer	Iniciály Initialen	Vyznačení Vermarkung	Poloha Lage			
1	2	3	4	5	6	7
25/9	C,DB	Kámen Stein	V lesním průseku In der Schneise	Přímočaře až k hraničnímu znaku č. 25/10 Geradlinig bis zum Grenzzeichen Nr. 25/10		
25/10	C,DB	Kámen Stein	Na severovýchodním okraji lesa Am nordöstlichen Waldrand	Přímočaře až k hraničnímu znaku č. 26 C/DB Geradlinig bis zum Grenzzeichen Nr. 26 C/DB		
26	C,DB	Kámen letopočet "1844" Stein Jahreszahl "1844"	Na jihovýchodním okraji lesa, na západním okraji hraniční cesty Am südöstlichen Waldrand, am westlichen Rand des Grenzweges	Podél přímé spojnice mezi hraničními znaky č. 26 C/DB a č. 26 DB až k jejímu středu; od tohoto bodu státních hranic jako lomená přímka středem hraniční cesty až k bodu státních hranic uprostřed mezi hraničními znaky č. 26/1 C a č. 26/1 C/DB	23	Státní hranice probíhají severovýchodním směrem Die Staatsgrenze verläuft in nordöstlicher Richtung 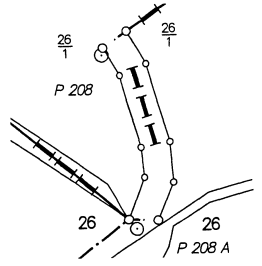
26	DB	Kámen letopočet "1844" Stein Jahreszahl "1844"	V lese, na východním okraji hraniční cesty Im Wald, am östlichen Rand des Grenzweges	Entlang der geraden Verbindungslinie zwischen den Grenzzeichen Nr. 26 C/DB und Nr. 26 DB bis zum ihrer Mitte; von diesem Grenzpunkt als gebrochene Linie in der Mitte des Grenzweges bis zum Grenzpunkt in der Mitte zwischen den Grenzzeichen Nr. 26/1 C und Nr. 26/1 C/DB		

ČESKO-NĚMECKÉ STÁTNÍ HRANICE
část Svobodný stát Bavorsko

TSCHECHISCH-DEUTSCHE STAATSGRENZE
Teil Freistaat Bayern

POPIS STÁTNÍCH HRANIC

BESCHREIBUNG DER STAATSGRENZE

Hraniční úsek / Grenzabschnitt III

List č. / Blatt Nr. 100

Hraniční znak Grenzzeichen				Průběh státních hranic Verlauf der Staatsgrenze	Hraniční mapa Grenzkarte List č. Blatt Nr.	Poznámka Bemerkung
Číslo Nummer	Iniciály Initialen	Vyznačení Vermarkung	Poloha Lage			
1	2	3	4	5	6	7
26/1	C	Kámen Stein	V lese, na jihozápadním okraji hraniční cesty Im Wald, am südwestlichen Rand des Grenzweges	Podél přímé spojnice mezi hraničními znaky č. 26/1 C a č. 26/1 C/DB, až k hraničnímu znaku č. 26/1 C/DB Entlang der geraden Verbindungslinie zwischen den Grenzzeichen Nr. 26/1 C und Nr. 26/1 C/DB bis zum Grenzzeichen Nr. 26/1 C/DB	23	
26/1	C,DB	Kámen Stein	V lese, na severovýchodním okraji hraniční cesty Im Wald, am nordöstlichen Rand des Grenzweges	Přímočaře až k hraničnímu znaku č. 26/1/0/1 Geradlinig bis zum Grenzzeichen Nr. 26/1/0/1		
26/1 / 0/1	C,D	Kámen Stein	V lese Im Wald	Přímočaře až k hraničnímu znaku č. 26/1/0/2 Geradlinig bis zum Grenzzeichen Nr. 26/1/0/2		
26/1 / 0/2	C,D	Kámen Stein	V lese Im Wald	Přímočaře až k hraničnímu znaku č. 26/2 Geradlinig bis zum Grenzzeichen Nr. 26/2		
26/2	C,DB	Kámen Stein	V lese Im Wald	Přímočaře až k hraničnímu znaku č. 26/2/0/1 Geradlinig bis zum Grenzzeichen Nr. 26/2/0/1		
26/2 / 0/1	C,D	Kámen Stein	V lese Im Wald	Přímočaře až k hraničnímu znaku č. 26/3 Geradlinig bis zum Grenzzeichen Nr. 26/3		

ČESKO-NĚMECKÉ STÁTNÍ HRANICE
část Svobodný stát Bavorsko

TSCHECHISCH-DEUTSCHE STAATSGRENZE
Teil Freistaat Bayern

POPIS STÁTNÍCH HRANIC

BESCHREIBUNG DER STAATSGRENZE

Hraniční úsek / Grenzabschnitt: III

List č. / Blatt Nr.: 101

Hraniční znak / Grenzzeichen				Průběh státních hranic / Verlauf der Staatsgrenze	Hraniční mapa / Grenzkarte	Poznámka / Bemerkung
Číslo / Nummer	Iniciály / Initialen	Vyznačení / Vermarkung	Poloha / Lage		List č. / Blatt Nr.	
1	2	3	4	5	6	7
26/3	C,DB	Kámen Stein	V lese Im Wald	Přímočaře až k hraničnímu znaku č. 26/4 Geradlinig bis zum Grenzzeichen Nr. 26/4	23	
26/4	C,DB	Kámen Stein	V lese Im Wald	Přímočaře až k hraničnímu znaku č. 26/4/0/1 Geradlinig bis zum Grenzzeichen Nr. 26/4/0/1		
26/4/0/1	C,D	Kámen Stein	V lese Im Wald	Přímočaře až k hraničnímu znaku č. 26/4/0/2 Geradlinig bis zum Grenzzeichen Nr. 26/4/0/2		
26/4/0/2	C,D	Kámen Stein	V lese Im Wald	Přímočaře až k hraničnímu znaku č. 26/5 Geradlinig bis zum Grenzzeichen Nr. 26/5		
26/5	C,DB	Kámen Stein	V lese Im Wald	Přímočaře až k hraničnímu znaku č. 26/5/0/1 Geradlinig bis zum Grenzzeichen Nr. 26/5/0/1		
26/5/0/1	C,D	Kámen Stein	V lese Im Wald	Přímočaře až k hraničnímu znaku č. 26/6 Geradlinig bis zum Grenzzeichen Nr. 26/6		
26/6	C,DB	Kámen Stein	V lese Im Wald	Přímočaře až k hraničnímu znaku č. 26/6/0/1 Geradlinig bis zum Grenzzeichen Nr. 26/6/0/1		

ČESKO-NĚMECKÉ STÁTNÍ HRANICE
část Svobodný stát Bavorsko

TSCHECHISCH-DEUTSCHE STAATSGRENZE
Teil Freistaat Bayern

POPIS STÁTNÍCH HRANIC

BESCHREIBUNG DER STAATSGRENZE

Hraniční úsek / Grenzabschnitt III

List č. / Blatt Nr. 102

Hraniční znak / Grenzzeichen				Průběh státních hranic / Verlauf der Staatsgrenze	Hraniční mapa / Grenzkarte	Poznámka / Bemerkung
Číslo / Nummer	Iniciály / Initialen	Vyznačení / Vermarkung	Poloha / Lage		List č. / Blatt Nr.	
1	2	3	4	5	6	7
26/6/0/1	C,D	Kámen Stein	V lese Im Wald	Přímočaře až k hraničnímu znaku č. 26/7 Geradlinig bis zum Grenzzeichen Nr. 26/7	23	
26/7	C,DB	Kámen Stein	V lese Im Wald	Přímočaře až k hraničnímu znaku č. 26/7/0/1 Geradlinig bis zum Grenzzeichen Nr. 26/7/0/1		
26/7/0/1	C,D	Kámen Stein	V lese Im Wald	Přímočaře až k hraničnímu znaku č. 26/8 Geradlinig bis zum Grenzzeichen Nr. 26/8	23,24	
26/8	C,DB	Kámen Stein	V lese Im Wald	Přímočaře až k hraničnímu znaku č. 26/9 Geradlinig bis zum Grenzzeichen Nr. 26/9		
26/9	C,DB	Kámen Stein	V lese Im Wald	Přímočaře až k hraničnímu znaku č. 27 Geradlinig bis zum Grenzzeichen Nr. 27	24	
27	C,DB	Kámen letopočet "1844" Stein Jahreszahl "1844"	V lese, cca 6 m jihozápadně od cesty vedoucí podél státních hranic na českém území Im Wald, ca. 6 m südwestlich eines auf tschechischem Gebiet die Staatsgrenze begleitenden Weges	Přímočaře až k hraničnímu znaku č. 27/1, podél cesty Geradlinig bis zum Grenzzeichen Nr. 27/1, entlang des Weges		Státní hranice probíhají jihovýchodním směrem do prudkého svahu Die Staatsgrenze verläuft stark steigend in südöstlicher Richtung

ČESKO-NĚMECKÉ STÁTNÍ HRANICE
část Svobodný stát Bavorsko

TSCHECHISCH-DEUTSCHE STAATSGRENZE
Teil Freistaat Bayern

POPIS STÁTNÍCH HRANIC

BESCHREIBUNG DER STAATSGRENZE

Hraniční úsek / Grenzabschnitt III

List č. / Blatt Nr. 103

Hraniční znak Grenzzeichen				Průběh státních hranic Verlauf der Staatsgrenze	Hraniční mapa Grenzkarte	Poznámka
Číslo Nummer	Iniciály Initialen	Vyznačení Vermarkung	Poloha Lage		List č. Blatt Nr.	Bemerkung
1	2	3	4	5	6	7
27/1	C,DB	Kámen Stein	V lese, cca 3 m jihozápadně od cesty Im Wald, ca. 3 m südwestlich des Weges	Přímočaře až k hraničnímu znaku č. 27/1/0/1, podél cesty Geradlinig bis zum Grenzzeichen Nr. 27/1/0/1, entlang des Weges		
27/1/0/1	C,D	Kámen Stein	V lese, cca 2 m jihozápadně od cesty Im Wald, ca. 2 m südwestlich des Weges	Přímočaře až k hraničnímu znaku č. 27/2, podél cesty Geradlinig bis zum Grenzzeichen Nr. 27/2, entlang des Weges		
27/2	C,DB	Kámen Stein	V lese, cca 4 m jihozápadně od cesty Im Wald, ca. 4 m südwestlich des Weges	Přímočaře až k hraničnímu znaku č. 27/3, podél cesty Geradlinig bis zum Grenzzeichen Nr. 27/3, entlang des Weges		
27/3	C,DB	Kámen Stein	V lese, cca 1 m jihozápadně od cesty Im Wald, ca. 1 m südwestlich des Weges	Přímočaře až k hraničnímu znaku č. 27/3/0/1, podél cesty Geradlinig bis zum Grenzzeichen Nr. 27/3/0/1, entlang des Weges	24	
27/3/0/1	C,D	Kámen Stein	V lese, cca 1 m jihozápadně od cesty Im Wald, ca. 1 m südwestlich des Weges	Přímočaře až k hraničnímu znaku č. 27/3/0/2, podél cesty Geradlinig bis zum Grenzzeichen Nr. 27/3/0/2, entlang des Weges		
27/3/0/2	C,D	Kámen Stein	V lese, cca 2 m jihozápadně od cesty Im Wald, ca. 2 m südwestlich des Weges	Přímočaře až k hraničnímu znaku č. 27/4, částečně podél cesty Geradlinig bis zum Grenzzeichen Nr. 27/4, teilweise entlang des Weges		

ČESKO-NĚMECKÉ STÁTNÍ HRANICE
část Svobodný stát Bavorsko

TSCHECHISCH-DEUTSCHE STAATSGRENZE
Teil Freistaat Bayern

POPIS STÁTNÍCH HRANIC

BESCHREIBUNG DER STAATSGRENZE

Hraniční úsek / Grenzabschnitt III

List č. / Blatt Nr. 104

Hraniční znak Grenzzeichen				Průběh státních hranic Verlauf der Staatsgrenze	Hraniční mapa Grenzkarte	Poznámka
Číslo Nummer	Iniciály Initialen	Vyznačení Vermarkung	Poloha Lage		List č. Blatt Nr.	Bemerkung
1	2	3	4	5	6	7
27/4	C,DB	Kámen Stein	V lese, cca 6 m jižně od cesty Im Wald, ca. 6 m südlich des Weges	Přímočaře až k hraničnímu znaku č. 27/5 Geradlinig bis zum Grenzzeichen Nr. 27/5	24	
27/5	C,DB	Kámen Stein	V lese, cca 9 m jižně od cesty Im Wald, ca. 9 m südlich des Weges	Přímočaře až k hraničnímu znaku č. 27/6, podél cesty Geradlinig bis zum Grenzzeichen Nr. 27/6, entlang des Weges		
27/6	C,DB	Kámen Stein	V lese, cca 4 m jihovýchodně od cesty Im Wald, ca. 4 m südöstlich des Weges	Přímočaře až k hraničnímu znaku č. 27/7, podél cesty Geradlinig bis zum Grenzzeichen Nr. 27/7, entlang des Weges		
27/7	C,DB	Kámen Stein	V lese, cca 4 m jihovýchodně od cesty Im Wald, ca. 4 m südöstlich des Weges	Přímočaře až k hraničnímu znaku č. 27/8, podél cesty Geradlinig bis zum Grenzzeichen Nr. 27/8, entlang des Weges		
27/8	C,DB	Kámen Stein	V lese, u jižního okraje cesty Im Wald, am Südrand des Weges	Přímočaře až k hraničnímu znaku č. 27/9, podél cesty Geradlinig bis zum Grenzzeichen Nr. 27/9, entlang des Weges		
27/9	C,DB	Kámen Stein	V lese, u jižního okraje cesty Im Wald, am Südrand des Weges	Přímočaře až k hraničnímu znaku č. 27/10, podél cesty Geradlinig bis zum Grenzzeichen Nr. 27/10, entlang des Weges		
27/10	C,DB	Kámen Stein	V lese, cca 2 m jihozápadně od cesty Im Wald, ca. 2 m südwestlich des Weges	Přímočaře až k hraničnímu znaku č. 27/10/0/1, podél cesty Geradlinig bis zum Grenzzeichen Nr. 27/10/0/1, entlang des Weges		

ČESKO-NĚMECKÉ STÁTNÍ HRANICE
část Svobodný stát Bavorsko

POPIS STÁTNÍCH HRANIC

Hraniční úsek
Grenzabschnitt III

TSCHECHISCH-DEUTSCHE STAATSGRENZE
Teil Freistaat Bayern

BESCHREIBUNG DER STAATSGRENZE

List č.
Blatt Nr. 105

Hraniční znak Grenzzeichen				Průběh státních hranic Verlauf der Staatsgrenze	Hraniční mapa Grenzkarte	Poznámka Bemerkung
Číslo Nummer	Iniciály Initialen	Vyznačení Vermarkung	Poloha Lage		List č. Blatt Nr.	
1	2	3	4	5	6	7
27/10/1	C,D	Kámen Stein	V lese, u jihozápadního okraje cesty Im Wald, am Südwestrand des Weges	Přímočaře až k hraničnímu znaku č. 27/10/0/2, podél cesty Geradlinig bis zum Grenzzeichen Nr. 27/10/0/2, entlang des Weges	24	
27/10/2	C,D	Kámen Stein	V lese, u jižního okraje cesty Im Wald, am Südrand des Weges	Přímočaře až k hraničnímu znaku č. 27/10/0/3, podél cesty Geradlinig bis zum Grenzzeichen Nr. 27/10/0/3, entlang des Weges		
27/10/3	C,D	Kámen Stein	V lese, u jižního okraje cesty Im Wald, am Südrand des Weges	Přímočaře až k hraničnímu znaku č. 27/11, podél cesty Geradlinig bis zum Grenzzeichen Nr. 27/11, entlang des Weges		
27/11	C,DB	Kámen Stein	V lese, u jihozápadního okraje cesty Im Wald, am Südwestrand des Weges	Přímočaře až k hraničnímu znaku č. 27/12, podél cesty Geradlinig bis zum Grenzzeichen Nr. 27/12, entlang des Weges		
27/12	C,DB	Kámen Stein	V lese, u jihozápadního okraje cesty Im Wald, am Südwestrand des Weges	Přímočaře až k hraničnímu znaku č. 27/13, podél cesty Geradlinig bis zum Grenzzeichen Nr. 27/13, entlang des Weges		
27/13	C,DB	Kámen Stein	V lese, cca 2 m jihozápadně od cesty Im Wald, ca. 2 m südwestlich des Weges	Přímočaře až k hraničnímu znaku č. 27/13/0/1, podél cesty Geradlinig bis zum Grenzzeichen Nr. 27/13/0/1, entlang des Weges		

ČESKO-NĚMECKÉ STÁTNÍ HRANICE
část Svobodný stát Bavorsko

TSCHECHISCH-DEUTSCHE STAATSGRENZE
Teil Freistaat Bayern

POPIS STÁTNÍCH HRANIC

BESCHREIBUNG DER STAATSGRENZE

Hraniční úsek
Grenzabschnitt III

List č.
Blatt Nr. 106

Hraniční znak Grenzzeichen				Průběh státních hranic Verlauf der Staatsgrenze	Hraniční mapa Grenzkarte	Poznámka
Číslo Nummer	Iniciály Initialen	Vyznačení Vermarkung	Poloha Lage		List č. Blatt Nr.	Bemerkung
1	2	3	4	5	6	7
27/13/0/1	C,D	Kámen Stein	V lese, cca 2 m jihozápadně od cesty Im Wald, ca. 2 m südwestlich des Weges	Přímočaře až k hraničnímu znaku č. 27/13/0/2, podél cesty Geradlinig bis zum Grenzzeichen Nr. 27/13/0/2, entlang des Weges		
27/13/0/2	C,D	Kámen Stein	V lese, u jihozápadního okraje cesty Im Wald, am Südwestrand des Weges	Přímočaře až k hraničnímu znaku č. 27/14, podél cesty Geradlinig bis zum Grenzzeichen Nr. 27/14, entlang des Weges		
27/14	C,DB	Kámen Stein	V lese, u jihozápadního okraje cesty Im Wald, am Südwestrand des Weges	Přímočaře až k hraničnímu znaku č. 27/15, podél cesty Geradlinig bis zum Grenzzeichen Nr. 27/15, entlang des Weges	24	
27/15	C,DB	Kámen Stein	V lese, cca 4 m jihozápadně od cesty Im Wald, ca. 4 m südwestlich des Weges	Přímočaře až k hraničnímu znaku č. 27/15/0/1, podél cesty Geradlinig bis zum Grenzzeichen Nr. 27/15/0/1, entlang des Weges		
27/15/0/1	C,D	Kámen Stein	V lese, cca 3 m jihozápadně od cesty Im Wald, ca. 3 m südwestlich des Weges	Přímočaře až k hraničnímu znaku č. 27/16, podél cesty Geradlinig bis zum Grenzzeichen Nr. 27/16, entlang des Weges		
27/16	C,DB	Kámen Stein	V lese, cca 2 m jihozápadně od cesty Im Wald, ca. 2 m südwestlich des Weges	Přímočaře až k hraničnímu znaku č. 27/16/0/1, podél cesty Geradlinig bis zum Grenzzeichen Nr. 27/16/0/1, entlang des Weges	24,25	

ČESKO-NĚMECKÉ STÁTNÍ HRANICE
část Svobodný stát Bavorsko

TSCHECHISCH-DEUTSCHE STAATSGRENZE
Teil Freistaat Bayern

POPIS STÁTNÍCH HRANIC

BESCHREIBUNG DER STAATSGRENZE

Hraniční úsek / Grenzabschnitt III

List č. / Blatt Nr. 107

Hraniční znak Grenzzeichen				Průběh státních hranic Verlauf der Staatsgrenze	Hraniční mapa Grenzkarte	Poznámka
Číslo Nummer	Iniciály Initialen	Vyznačení Vermarkung	Poloha Lage		List č. Blatt Nr.	Bemerkung
1	2	3	4	5	6	7
27/16/1	C,D	Kámen Stein	V lese, cca 2 m jihozápadně od cesty Im Wald, ca. 2 m südwestlich des Weges	Přímočaře až k hraničnímu znaku č. 27/16/0/2, podél cesty Geradlinig bis zum Grenzzeichen Nr. 27/16/0/2, entlang des Weges	24,25	
27/16/2	C,D	Kámen Stein	V lese, cca 5 m jihozápadně od cesty Im Wald, ca. 5 m südwestlich des Weges	Přímočaře až k hraničnímu znaku č. 27/16/0/3, podél cesty Geradlinig bis zum Grenzzeichen Nr. 27/16/0/3, entlang des Weges	25	
27/16/3	C,D	Kámen Stein	Mezi skupinami keřů Zwischen Gebüschgruppen	Přímočaře až k hraničnímu znaku č. 27/17 Geradlinig bis zum Grenzzeichen Nr. 27/17		
27/17	C,DB	Kámen Stein	Na poli, cca 6 m severně od trigonometrického bodu Im Feld, ca. 6 m nördlich eines trigonometrischen Punktes	Přímočaře až k hraničnímu znaku č. 28 Geradlinig bis zum Grenzzeichen Nr. 28		
28	C,DB	Kámen letopočet "1844" Stein Jahreszahl "1844"	U východního rohu lesíka An der Ostecke eines kleinen Waldes	Přímočaře až k hraničnímu znaku č. 28/1, podél lesíka Geradlinig bis zum Grenzzeichen Nr. 28/1, entlang des kleinen Waldes		Státní hranice probíhají jihozápadním směrem z mírného svahu Die Staatsgrenze verläuft leicht fallend in südwestlicher Richtung

ČESKO-NĚMECKÉ STÁTNÍ HRANICE
část Svobodný stát Bavorsko

TSCHECHISCH-DEUTSCHE STAATSGRENZE
Teil Freistaat Bayern

POPIS STÁTNÍCH HRANIC

BESCHREIBUNG DER STAATSGRENZE

Hraniční úsek
Grenzabschnitt III

List č.
Blatt Nr. 108

Hraniční znak Grenzzeichen				Průběh státních hranic Verlauf der Staatsgrenze	Hraniční mapa Grenzkarte	Poznámka
Číslo Nummer	Iniciály Initialen	Vyznačení Vermarkung	Poloha Lage		List č. Blatt Nr.	Bemerkung
1	2	3	4	5	6	7
28/1	C,DB	Kámen Stein	U severovýchodního rohu lesíka An der Nordostecke des kleinen Waldes	Přímočaře až k hraničnímu znaku č. 28/2, částečně podél lesíka Geradlinig bis zum Grenzzeichen Nr. 28/2, teilweise entlang des kleinen Waldes	25	
28/2	C,DB	Kámen Stein	U severního okraje lesíka Am Nordrand des kleinen Waldes	Přímočaře až k hraničnímu znaku č. 28/3, podél lesíka Geradlinig bis zum Grenzzeichen Nr. 28/3, entlang des kleinen Waldes		
28/3	C,DB	Kámen Stein	U severního okraje lesíka Am Nordrand des kleinen Waldes	Přímočaře až k hraničnímu znaku č. 28/4 Geradlinig bis zum Grenzzeichen Nr. 28/4		
28/4	C,DB	Kámen Stein	Na okraji pole Am Ackerrand	Přímočaře až k hraničnímu znaku č. 28/4/0/1 Geradlinig bis zum Grenzzeichen Nr. 28/4/0/1		
28/4 / 0/1	C,D	Kámen Stein	U východního rohu lesa An der Ostecke eines Waldes	Přímočaře až k hraničnímu znaku č. 28/5, podél okraje lesa Geradlinig bis zum Grenzzeichen Nr. 28/5, entlang des Waldrandes		
28/5	C,DB	Kámen Stein	Na okraji lesa Am Waldrand	Přímočaře až k hraničnímu znaku č. 28/6 Geradlinig bis zum Grenzzeichen Nr. 28/6		
28/6	C,DB	Kámen Stein	Na jižním okraji lesa Am südlichen Waldrand	Přímočaře až k hraničnímu znaku č. 28/6/0/1, podél okraje lesa Geradlinig bis zum Grenzzeichen Nr. 28/6/0/1, entlang des Waldrandes		

ČESKO-NĚMECKÉ STÁTNÍ HRANICE
část Svobodný stát Bavorsko

TSCHECHISCH-DEUTSCHE STAATSGRENZE
Teil Freistaat Bayern

POPIS STÁTNÍCH HRANIC

BESCHREIBUNG DER STAATSGRENZE

Hraniční úsek / Grenzabschnitt: III

List č. / Blatt Nr.: 109

Hraniční znak Grenzzeichen				Průběh státních hranic Verlauf der Staatsgrenze	Hraniční mapa Grenzkarte	Poznámka
Číslo Nummer	Iniciály Initialen	Vyznačení Vermarkung	Poloha Lage		List č. Blatt Nr.	Bemerkung
1	2	3	4	5	6	7
28/6/0/1	C,D	Kámen Stein	Na jižním okraji lesa Am südlichen Waldrand	Přímočaře až k hraničnímu znaku č. 28/6/0/2, částečně podél okraje lesa Geradlinig bis zum Grenzzeichen Nr. 28/6/0/2, teilweise entlang des Waldrandes	25	
28/6/0/2	C,D	Kámen Stein	Na jižním okraji lesa Am südlichen Waldrand	Přímočaře až k hraničnímu znaku č. 28/6/0/3, podél okraje lesa Geradlinig bis zum Grenzzeichen Nr. 28/6/0/3, entlang des Waldrandes		
28/6/0/3	C,D	Kámen Stein	Na okraji lesa, na začátku cesty probíhající severovýchodním směrem na německém území Am Waldrand, am Beginn eines auf deutschem Gebiet in nordöstlicher Richtung verlaufenden Weges	Přímočaře až k hraničnímu znaku č. 28/7 Geradlinig bis zum Grenzzeichen Nr. 28/7		
28/7	C,DB	Kámen Stein	Na okraji lesa Am Waldrand	Přímočaře až k hraničnímu znaku č. 28/7/0/1 Geradlinig bis zum Grenzzeichen Nr. 28/7/0/1		
28/7/0/1	C,D	Kámen Stein	Na okraji pole Am Ackerrand	Přímočaře až k hraničnímu znaku č. 28/7/0/2 Geradlinig bis zum Grenzzeichen Nr. 28/7/0/2		
28/7/0/2	C,D	Kámen Stein	Na okraji pole Am Ackerrand	Přímočaře až k hraničnímu znaku č. 29 Geradlinig bis zum Grenzzeichen Nr. 29		

ČESKO-NĚMECKÉ STÁTNÍ HRANICE
část Svobodný stát Bavorsko

TSCHECHISCH-DEUTSCHE STAATSGRENZE
Teil Freistaat Bayern

POPIS STÁTNÍCH HRANIC

BESCHREIBUNG DER STAATSGRENZE

Hraniční úsek / Grenzabschnitt: III

List č. / Blatt Nr.: 110

Hraniční znak Grenzzeichen				Průběh státních hranic Verlauf der Staatsgrenze	Hraniční mapa Grenzkarte	Poznámka Bemerkung
Číslo Nummer	Iniciály Initialen	Vyznačení Vermarkung	Poloha Lage		List č. Blatt Nr.	
1	2	3	4	5	6	7
29	C,DB	Kámen letopočet "1844" / Stein Jahreszahl "1844"	U severozápadního rohu skupiny keřů / An der Nordwestecke einer Gebüschgruppe	Přímočaře až k hraničnímu znaku č. 29/1 / Geradlinig bis zum Grenzzeichen Nr. 29/1	25	Státní hranice probíhají jihovýchodním směrem z mírného svahu / Die Staatsgrenze verläuft leicht fallend in südöstlicher Richtung
29/1	C,DB	Kámen / Stein	Na okraji pole / Am Ackerrand	Přímočaře až k hraničnímu znaku č. 29/1/0/1 / Geradlinig bis zum Grenzzeichen Nr. 29/1/0/1		
29/1/0/1	C,D	Kámen / Stein	Na okraji pole / Am Ackerrand	Přímočaře až k hraničnímu znaku č. 29/2 / Geradlinig bis zum Grenzzeichen Nr. 29/2		
29/2	C,DB	Kámen / Stein	Na okraji pole / Am Ackerrand	Přímočaře až k hraničnímu znaku č. 29/2/0/1 / Geradlinig bis zum Grenzzeichen Nr. 29/2/0/1		
29/2/0/1	C,D	Kámen / Stein	Na okraji pole / Am Ackerrand	Přímočaře až k hraničnímu znaku č. 29/2/0/2 / Geradlinig bis zum Grenzzeichen Nr. 29/2/0/2		
29/2/0/2	C,D	Kámen / Stein	Na okraji pole / Am Ackerrand	Přímočaře až k hraničnímu znaku č. 29/2/0/3 / Geradlinig bis zum Grenzzeichen Nr. 29/2/0/3		

ČESKO-NĚMECKÉ STÁTNÍ HRANICE
část Svobodný stát Bavorsko

TSCHECHISCH-DEUTSCHE STAATSGRENZE
Teil Freistaat Bayern

POPIS STÁTNÍCH HRANIC

BESCHREIBUNG DER STAATSGRENZE

Hraniční úsek
Grenzabschnitt III

List č.
Blatt Nr. 111

Hraniční znak Grenzzeichen				Průběh státních hranic Verlauf der Staatsgrenze	Hraniční mapa Grenzkarte	Poznámka
Číslo Nummer	Iniciály Initialen	Vyznačení Vermarkung	Poloha Lage		List č. Blatt Nr.	Bemerkung
1	2	3	4	5	6	7
29/2/0/3	C,D	Kámen Stein	Na okraji pole Am Ackerrand	Přímočaře až k hraničnímu znaku č. 29/2/0/4 Geradlinig bis zum Grenzzeichen Nr. 29/2/0/4		
29/2/0/4	C,D	Kámen Stein	Na okraji pole Am Ackerrand	Přímočaře až k hraničnímu znaku č. 29/2/0/5 Geradlinig bis zum Grenzzeichen Nr. 29/2/0/5	25	
29/2/0/5	C,D	Kámen Stein	Na okraji pole Am Ackerrand	Přímočaře až k hraničnímu znaku č. 29/2/0/6 Geradlinig bis zum Grenzzeichen Nr. 29/2/0/6		
29/2/0/6	C,D	Kámen Stein	Na okraji pole Am Ackerrand	Přímočaře až k hraničnímu znaku č. 29/3 Geradlinig bis zum Grenzzeichen Nr. 29/3		
29/3	C,DB	Kámen Stein	Na okraji pole Am Ackerrand	Přímočaře až k hraničnímu znaku č. 29/3/0/1 Geradlinig bis zum Grenzzeichen Nr. 29/3/0/1	25,26	
29/3/0/1	C,D	Kámen Stein	Na okraji pole Am Ackerrand	Přímočaře až k hraničnímu znaku č. 29/3/0/2 Geradlinig bis zum Grenzzeichen Nr. 29/3/0/2		

ČESKO-NĚMECKÉ STÁTNÍ HRANICE
část Svobodný stát Bavorsko

TSCHECHISCH-DEUTSCHE STAATSGRENZE
Teil Freistaat Bayern

POPIS STÁTNÍCH HRANIC

BESCHREIBUNG DER STAATSGRENZE

Hraniční úsek
Grenzabschnitt III

List č.
Blatt Nr. 112

Hraniční znak Grenzzeichen				Průběh státních hranic Verlauf der Staatsgrenze	Hraniční mapa Grenzkarte List č. Blatt Nr.	Poznámka Bemerkung
Číslo Nummer	Iniciály Initialen	Vyznačení Vermarkung	Poloha Lage			
1	2	3	4	5	6	7
29/3/0/2	C,D	Kámen Stein	Na okraji pole Am Ackerrand	Přímočaře až k hraničnímu znaku č. 29/3/0/3 Geradlinig bis zum Grenzzeichen Nr. 29/3/0/3		
29/3/0/3	C,D	Kámen Stein	Na okraji pole Am Ackerrand	Přímočaře až k hraničnímu znaku č. 29/3/0/4 Geradlinig bis zum Grenzzeichen Nr. 29/3/0/4		
29/3/0/4	C,D	Kámen Stein	Na okraji pole Am Ackerrand	Přímočaře až k hraničnímu znaku č. 29/4 Geradlinig bis zum Grenzzeichen Nr. 29/4	25,26	
29/4	C,DB	Kámen Stein	Na okraji pole Am Ackerrand	Přímočaře až k hraničnímu znaku č. 29/4/0/1 Geradlinig bis zum Grenzzeichen Nr. 29/4/0/1		
29/4/0/1	C,D	Kámen Stein	Na okraji pole Am Ackerrand	Přímočaře až k hraničnímu znaku č. 29/4/0/2 Geradlinig bis zum Grenzzeichen Nr. 29/4/0/2		
29/4/0/2	C,D	Kámen Stein	U západního okraje louky Am Westrand einer Wiese	Přímočaře až k hraničnímu znaku č. 29/4/0/3 Geradlinig bis zum Grenzzeichen Nr. 29/4/0/3	26	

ČESKO-NĚMECKÉ STÁTNÍ HRANICE
část Svobodný stát Bavorsko

TSCHECHISCH-DEUTSCHE STAATSGRENZE
Teil Freistaat Bayern

POPIS STÁTNÍCH HRANIC

BESCHREIBUNG DER STAATSGRENZE

Hraniční úsek
Grenzabschnitt III

List č.
Blatt Nr. 113

Hraniční znak Grenzzeichen				Průběh státních hranic Verlauf der Staatsgrenze	Hraniční mapa Grenzkarte	Poznámka Bemerkung
Číslo Nummer	Iniciály Initialen	Vyznačení Vermarkung	Poloha Lage		List č. Blatt Nr.	
1	2	3	4	5	6	7
29/4/0/3	C,D	Kámen Stein	Na severním okraji louky Am Nordrand der Wiese	Přímočaře až k hraničnímu znaku č. 29/4/0/4 Geradlinig bis zum Grenzzeichen Nr. 29/4/0/4	26	
29/4/0/4	C,D	Kámen Stein	Na louce Auf der Wiese	Přímočaře až k hraničnímu znaku č. 29/5 Geradlinig bis zum Grenzzeichen Nr. 29/5		
29/5	C,DB	Kámen Stein	Na louce Auf der Wiese	Přímočaře až k hraničnímu znaku č. 29/6 Geradlinig bis zum Grenzzeichen Nr. 29/6		
29/6	C,DB	Kámen Stein	Na louce Auf der Wiese	Přímočaře až k hraničnímu znaku č. 29/6/0/1 Geradlinig bis zum Grenzzeichen Nr. 29/6/0/1		Státní hranice probíhají jižním směrem do mírného svahu Die Staatsgrenze verläuft leicht steigend in südlicher Richtung
29/6/0/1	C,D	Kámen Stein	U východního okraje louky Am Ostrand der Wiese	Přímočaře až k hraničnímu znaku č. 29/6/0/2 Geradlinig bis zum Grenzzeichen Nr. 29/6/0/2		
29/6/0/2	C,D	Kámen Stein	U východního okraje louky Am Ostrand der Wiese	Přímočaře až k hraničnímu znaku č. 29/6/0/3 Geradlinig bis zum Grenzzeichen Nr. 29/6/0/3		

ČESKO-NĚMECKÉ STÁTNÍ HRANICE
část Svobodný stát Bavorsko

TSCHECHISCH-DEUTSCHE STAATSGRENZE
Teil Freistaat Bayern

POPIS STÁTNÍCH HRANIC

BESCHREIBUNG DER STAATSGRENZE

Hraniční úsek / Grenzabschnitt III

List č. / Blatt Nr. 114

Hraniční znak Grenzzeichen				Průběh státních hranic Verlauf der Staatsgrenze	Hraniční mapa Grenzkarte	Poznámka
Číslo Nummer	Iniciály Initialen	Vyznačení Vermarkung	Poloha Lage		List č. Blatt Nr.	Bemerkung
1	2	3	4	5	6	7
29/6/0/3	C,D	Kámen Stein	U západního okraje louky Am Westrand der Wiese	Přímočaře až k hraničnímu znaku č. 29/6/0/4 Geradlinig bis zum Grenzzeichen Nr. 29/6/0/4	26	
29/6/0/4	C,D	Kámen Stein	U západního okraje louky, na pravém břehu potoka Am Westrand der Wiese, am rechten Ufer eines Baches	Přímočaře až k hraničnímu znaku č. 29/6/0/5 Geradlinig bis zum Grenzzeichen Nr. 29/6/0/5		
29/6/0/5	C,D	Kámen Stein	U západního okraje louky, na levém břehu potoka Am Westrand der Wiese, am linken Ufer des Baches	Přímočaře až k hraničnímu znaku č. 29/6/0/6 Geradlinig bis zum Grenzzeichen Nr. 29/6/0/6		
29/6/0/6	C,D	Kámen Stein	Na okraji pole Am Ackerrand	Přímočaře až k hraničnímu znaku č. 29/7 Geradlinig bis zum Grenzzeichen Nr. 29/7		
29/7	C,DB	Kámen Stein	Na okraji pole Am Ackerrand	Přímočaře až k hraničnímu znaku č. 29/7/0/1 Geradlinig bis zum Grenzzeichen Nr. 29/7/0/1		
29/7/0/1	C,D	Kámen Stein	Na okraji pole Am Ackerrand	Přímočaře až k hraničnímu znaku č. 29/7/0/2 Geradlinig bis zum Grenzzeichen Nr. 29/7/0/2		

ČESKO-NĚMECKÉ STÁTNÍ HRANICE
část Svobodný stát Bavorsko

TSCHECHISCH-DEUTSCHE STAATSGRENZE
Teil Freistaat Bayern

POPIS STÁTNÍCH HRANIC

BESCHREIBUNG DER STAATSGRENZE

Hraniční úsek / Grenzabschnitt III

List č. / Blatt Nr. 115

Hraniční znak Grenzzeichen				Průběh státních hranic Verlauf der Staatsgrenze	Hraniční mapa Grenzkarte	Poznámka Bemerkung
Číslo Nummer	Iniciály Initialen	Vyznačení Vermarkung	Poloha Lage		List č. Blatt Nr.	
1	2	3	4	5	6	7
29/7/0/2	C,D	Kámen Stein	Na okraji pole Am Ackerrand	Přímočaře až k hraničnímu znaku č. 29/7/0/3 Geradlinig bis zum Grenzzeichen Nr. 29/7/0/3		
29/7/0/3	C,D	Kámen Stein	Na okraji pole Am Ackerrand	Přímočaře až k hraničnímu znaku č. 29/7/0/4 Geradlinig bis zum Grenzzeichen Nr. 29/7/0/4		
29/7/0/4	C,D	Kámen Stein	Na okraji pole Am Ackerrand	Přímočaře až k hraničnímu znaku č. 29/8 Geradlinig bis zum Grenzzeichen Nr. 29/8		
29/8	C,DB	Kámen Stein	Na okraji pole Am Ackerrand	Přímočaře až k hraničnímu znaku č. 29/8/0/1 Geradlinig bis zum Grenzzeichen Nr. 29/8/0/1	26	
29/8/0/1	C,D	Kámen Stein	Na okraji pole Am Ackerrand	Přímočaře až k hraničnímu znaku č. 29/8/0/2 Geradlinig bis zum Grenzzeichen Nr. 29/8/0/2		
29/8/0/2	C,D	Kámen Stein	Na okraji pole Am Ackerrand	Přímočaře až k hraničnímu znaku č. 29/9 Geradlinig bis zum Grenzzeichen Nr. 29/9		
29/9	C,DB	Kámen Stein	Na okraji pole Am Ackerrand	Přímočaře až k hraničnímu znaku č. 29/9/0/1 Geradlinig bis zum Grenzzeichen Nr. 29/9/0/1		

ČESKO-NĚMECKÉ STÁTNÍ HRANICE
část Svobodný stát Bavorsko

TSCHECHISCH-DEUTSCHE STAATSGRENZE
Teil Freistaat Bayern

POPIS STÁTNÍCH HRANIC

BESCHREIBUNG DER STAATSGRENZE

Hraniční úsek / Grenzabschnitt: III

List č. / Blatt Nr.: 116

Hraniční znak Grenzzeichen				Průběh státních hranic Verlauf der Staatsgrenze	Hraniční mapa Grenzkarte	Poznámka Bemerkung
Číslo Nummer	Iniciály Initialen	Vyznačení Vermarkung	Poloha Lage		List č. Blatt Nr.	
1	2	3	4	5	6	7
29/9/0/1	C,D	Kámen Stein	Na okraji pole Am Ackerrand	Přímočaře až k hraničnímu znaku č. 29/9/0/2 Geradlinig bis zum Grenzzeichen Nr. 29/9/0/2	26	
29/9/0/2	C,D	Kámen Stein	Na okraji pole Am Ackerrand	Přímočaře až k hraničnímu znaku č. 29/9/0/3 Geradlinig bis zum Grenzzeichen Nr. 29/9/0/3		
29/9/0/3	C,D	Kámen Stein	Na okraji pole Am Ackerrand	Přímočaře až k hraničnímu znaku č. 29/9/0/4 Geradlinig bis zum Grenzzeichen Nr. 29/9/0/4		
29/9/0/4	C,D	Kámen Stein	Na okraji pole Am Ackerrand	Přímočaře až k hraničnímu znaku č. 29/9/0/5 Geradlinig bis zum Grenzzeichen Nr. 29/9/0/5		
29/9/0/5	C,D	Kámen Stein	Na okraji pole Am Ackerrand	Přímočaře až k hraničnímu znaku č. 29/9/0/6 Geradlinig bis zum Grenzzeichen Nr. 29/9/0/6		
29/9/0/6	C,D	Kámen Stein	Na okraji pole Am Ackerrand	Přímočaře až k hraničnímu znaku č. 30 Geradlinig bis zum Grenzzeichen Nr. 30		

ČESKO-NĚMECKÉ STÁTNÍ HRANICE
část Svobodný stát Bavorsko

TSCHECHISCH-DEUTSCHE STAATSGRENZE
Teil Freistaat Bayern

POPIS STÁTNÍCH HRANIC

BESCHREIBUNG DER STAATSGRENZE

Hraniční úsek
Grenzabschnitt III

List č.
Blatt Nr. 117

Hraniční znak Grenzzeichen				Průběh státních hranic Verlauf der Staatsgrenze	Hraniční mapa Grenzkarte	Poznámka Bemerkung
Číslo Nummer	Iniciály Initialen	Vyznačení Vermarkung	Poloha Lage		List č. Blatt Nr.	
1	2	3	4	5	6	7
30	C,DB	Kámen letopočet "1844" Stein Jahreszahl "1844"	Na okraji pole Am Ackerrand	Přímočaře až k hraničnímu znaku č. 30/0/1 Geradlinig bis zum Grenzzeichen Nr. 30/0/1		Státní hranice probíhají severovýchodním směrem do mírného svahu Die Staatsgrenze verläuft leicht steigend in nordöstlicher Richtung
30 / 0/1	C,D	Kámen Stein	Na okraji pole Am Ackerrand	Přímočaře až k hraničnímu znaku č. 30/0/2 Geradlinig bis zum Grenzzeichen Nr. 30/0/2		
30 / 0/2	C,D	Kámen Stein	Na okraji pole Am Ackerrand	Přímočaře až k hraničnímu znaku č. 30/0/3 Geradlinig bis zum Grenzzeichen Nr. 30/0/3		
30 / 0/3	C,D	Kámen Stein	Na okraji pole Am Ackerrand	Přímočaře až k hraničnímu znaku č. 30/0/4 Geradlinig bis zum Grenzzeichen Nr. 30/0/4	26	
30 / 0/4	C,D	Kámen Stein	Na okraji pole Am Ackerrand	Přímočaře až k hraničnímu znaku č. 30/0/5 Geradlinig bis zum Grenzzeichen Nr. 30/0/5		
30 / 0/5	C,D	Kámen Stein	Na okraji pole Am Ackerrand	Přímočaře až k hraničnímu znaku č. 30/0/6 Geradlinig bis zum Grenzzeichen Nr. 30/0/6		

ČESKO-NĚMECKÉ STÁTNÍ HRANICE
část Svobodný stát Bavorsko

TSCHECHISCH-DEUTSCHE STAATSGRENZE
Teil Freistaat Bayern

POPIS STÁTNÍCH HRANIC

BESCHREIBUNG DER STAATSGRENZE

Hraniční úsek / Grenzabschnitt III

List č. / Blatt Nr. 118

Hraniční znak Grenzzeichen				Průběh státních hranic Verlauf der Staatsgrenze	Hraniční mapa Grenzkarte	Poznámka
Číslo Nummer	Iniciály Initialen	Vyznačení Vermarkung	Poloha Lage		List č. Blatt Nr.	Bemerkung
1	2	3	4	5	6	7
30/0/6	C,D	Kámen Stein	Na okraji pole Am Ackerrand	Přímočaře až k hraničnímu znaku č. 30/1 Geradlinig bis zum Grenzzeichen Nr. 30/1		
30/1	C,DB	Kámen Stein	Na okraji pole Am Ackerrand	Přímočaře až k hraničnímu znaku č. 30/2 Geradlinig bis zum Grenzzeichen Nr. 30/2		
30/2	C,DB	Kámen Stein	Na okraji pole Am Ackerrand	Přímočaře až k hraničnímu znaku č. 30/2/0/1 Geradlinig bis zum Grenzzeichen Nr. 30/2/0/1		
30/2/0/1	C,D	Kámen Stein	Na okraji pole Am Ackerrand	Přímočaře až k hraničnímu znaku č. 30/2/0/2 Geradlinig bis zum Grenzzeichen Nr. 30/2/0/2	26	
30/2/0/2	C,D	Kámen Stein	Na okraji pole Am Ackerrand	Přímočaře až k hraničnímu znaku č. 30/2/0/3 Geradlinig bis zum Grenzzeichen Nr. 30/2/0/3		
30/2/0/3	C,D	Kámen Stein	Na okraji pole Am Ackerrand	Přímočaře až k hraničnímu znaku č. 30/2/0/4 Geradlinig bis zum Grenzzeichen Nr. 30/2/0/4		
30/2/0/4	C,D	Kámen Stein	Na okraji pole Am Ackerrand	Přímočaře až k hraničnímu znaku č. 30/2/0/5 Geradlinig bis zum Grenzzeichen Nr. 30/2/0/5		

ČESKO-NĚMECKÉ STÁTNÍ HRANICE
část Svobodný stát Bavorsko

TSCHECHISCH-DEUTSCHE STAATSGRENZE
Teil Freistaat Bayern

POPIS STÁTNÍCH HRANIC

BESCHREIBUNG DER STAATSGRENZE

Hraniční úsek / Grenzabschnitt III

List č. / Blatt Nr. 119

Hraniční znak Grenzzeichen				Průběh státních hranic Verlauf der Staatsgrenze	Hraniční mapa Grenzkarte	Poznámka Bemerkung
Číslo Nummer	Iniciály Initialen	Vyznačení Vermarkung	Poloha Lage		List č. Blatt Nr.	
1	2	3	4	5	6	7
30/2/0/5	C,D	Kámen Stein	Na okraji pole Am Ackerrand	Přímočaře až k hraničnímu znaku č. 30/3 Geradlinig bis zum Grenzzeichen Nr. 30/3	26	
30/3	C,DB	Kámen Stein	Na okraji pole Am Ackerrand	Přímočaře až k hraničnímu znaku č. 30/4 Geradlinig bis zum Grenzzeichen Nr. 30/4		
30/4	C,DB	Kámen Stein	Na okraji pole Am Ackerrand	Přímočaře až k hraničnímu znaku č. 30/5 Geradlinig bis zum Grenzzeichen Nr. 30/5	26,27	
30/5	C,DB	Kámen Stein	Na okraji pole Am Ackerrand	Přímočaře až k hraničnímu znaku č. 30/6 Geradlinig bis zum Grenzzeichen Nr. 30/6		
30/6	C,DB	Kámen Stein	Na okraji pole Am Ackerrand	Přímočaře až k hraničnímu znaku č. 30/6/0/1 Geradlinig bis zum Grenzzeichen Nr. 30/6/0/1		
30/6/0/1	C,D	Kámen Stein	Na okraji pole Am Ackerrand	Přímočaře až k hraničnímu znaku č. 30/6/0/2 Geradlinig bis zum Grenzzeichen Nr. 30/6/0/2		
30/6/0/2	C,D	Kámen Stein	Na okraji pole Am Ackerrand	Přímočaře až k hraničnímu znaku č. 30/7 Geradlinig bis zum Grenzzeichen Nr. 30/7		

ČESKO-NĚMECKÉ STÁTNÍ HRANICE
část Svobodný stát Bavorsko

TSCHECHISCH-DEUTSCHE STAATSGRENZE
Teil Freistaat Bayern

POPIS STÁTNÍCH HRANIC

BESCHREIBUNG DER STAATSGRENZE

Hraniční úsek
Grenzabschnitt III

List č.
Blatt Nr. 120

Hraniční znak Grenzzeichen				Průběh státních hranic Verlauf der Staatsgrenze	Hraniční mapa Grenzkarte	Poznámka Bemerkung
Číslo Nummer	Iniciály Initialen	Vyznačení Vermarkung	Poloha Lage		List č. Blatt Nr.	
1	2	3	4	5	6	7
30/7	C,DB	Kámen Stein	Na okraji pole Am Ackerrand	Přímočaře až k hraničnímu znaku č. 30/7/0/1 Geradlinig bis zum Grenzzeichen Nr. 30/7/0/1	27	Státní hranice probíhají jihovýchodním směrem Die Staatsgrenze verläuft in südöstlicher Richtung
30/7/0/1	C,D	Kámen Stein	Na okraji pole Am Ackerrand	Přímočaře až k hraničnímu znaku č. 30/7/0/2 Geradlinig bis zum Grenzzeichen Nr. 30/7/0/2		
30/7/0/2	C,D	Kámen Stein	Na okraji pole Am Ackerrand	Přímočaře až k hraničnímu znaku č. 30/8 Geradlinig bis zum Grenzzeichen Nr. 30/8		
30/8	C,DB	Kámen Stein	Na okraji pole, cca 5 m severně od silnice probíhající podél státních hranic na německém území Am Ackerrand, ca. 5 m nördlich einer auf deutschem Gebiet die Staatsgrenze begleitenden Straße	Přímočaře až k hraničnímu znaku č. 30/8/0/1, podél silnice Geradlinig bis zum Grenzzeichen Nr. 30/8/0/1, entlang der Straße		Státní hranice probíhají severovýchodním směrem Die Staatsgrenze verläuft in nordöstlicher Richtung
30/8/0/1	C,D	Kámen Stein	Na okraji pole, cca 4 m severně od silnice Am Ackerrand, ca. 4 m nördlich der Straße	Přímočaře až k hraničnímu znaku č. 30/8/0/2, podél silnice Geradlinig bis zum Grenzzeichen Nr. 30/8/0/2, entlang der Straße		

ČESKO-NĚMECKÉ STÁTNÍ HRANICE
část Svobodný stát Bavorsko

TSCHECHISCH-DEUTSCHE STAATSGRENZE
Teil Freistaat Bayern

POPIS STÁTNÍCH HRANIC

BESCHREIBUNG DER STAATSGRENZE

Hraniční úsek / Grenzabschnitt III

List č. / Blatt Nr. 121

Hraniční znak Grenzzeichen				Průběh státních hranic Verlauf der Staatsgrenze	Hraniční mapa Grenzkarte	Poznámka
Číslo Nummer	Iniciály Initialen	Vyznačení Vermarkung	Poloha Lage		List č. Blatt Nr.	Bemerkung
1	2	3	4	5	6	7
30/8/0/2	C,D	Kámen Stein	Na okraji pole, cca 2 m severně od silnice Am Ackerrand, ca. 2 m nördlich der Straße	Přímočaře až k hraničnímu znaku č. 30/8/0/3, podél silnice Geradlinig bis zum Grenzzeichen Nr. 30/8/0/3, entlang der Straße	27	
30/8/0/3	C,D	Kámen Stein	Na okraji pole, cca 4 m severozápadně od silnice Am Ackerrand, ca. 4 m nordwestlich der Straße	Přímočaře až k hraničnímu znaku č. 30/9, podél silnice Geradlinig bis zum Grenzzeichen Nr. 30/9, entlang der Straße		
30/9	C,DB	Kámen Stein	Na okraji pole, cca 7 m severozápadně od silnice Am Ackerrand, ca. 7 m nordwestlich der Straße	Přímočaře až k hraničnímu znaku č. 30/9/0/1, podél silnice Geradlinig bis zum Grenzzeichen Nr. 30/9/0/1, entlang der Straße		
30/9/0/1	C,D	Kámen Stein	Na okraji pole, cca 5 m severozápadně od silnice Am Ackerrand, ca. 5 m nordwestlich der Straße	Přímočaře až k hraničnímu znaku č. 30/9/0/2, podél silnice Geradlinig bis zum Grenzzeichen Nr. 30/9/0/2, entlang der Straße		
30/9/0/2	C,D	Kámen Stein	Na okraji pole, cca 6 m severozápadně od silnice Am Ackerrand, ca. 6 m nordwestlich der Straße	Přímočaře až k hraničnímu znaku č. 30/10, podél silnice Geradlinig bis zum Grenzzeichen Nr. 30/10, entlang der Straße		

ČESKO-NĚMECKÉ STÁTNÍ HRANICE
část Svobodný stát Bavorsko

TSCHECHISCH-DEUTSCHE STAATSGRENZE
Teil Freistaat Bayern

POPIS STÁTNÍCH HRANIC

BESCHREIBUNG DER STAATSGRENZE

Hraniční úsek / Grenzabschnitt III

List č. / Blatt Nr. 122

Hraniční znak Grenzzeichen				Průběh státních hranic Verlauf der Staatsgrenze	Hraniční mapa Grenzkarte	Poznámka Bemerkung
Číslo Nummer	Iniciály Initialen	Vyznačení Vermarkung	Poloha Lage		List č. Blatt Nr.	
1	2	3	4	5	6	7
30/10	C,DB	Kámen Stein	Na okraji pole, cca 4 m severozápadně od silnice Am Ackerrand, ca. 4 m nordwestlich der Straße	Přímočaře až k hraničnímu znaku č. 30/10/0/1, podél silnice Geradlinig bis zum Grenzzeichen Nr. 30/10/0/1, entlang der Straße		
30/10/0/1	C,D	Kámen Stein	Na okraji pole, cca 3 m severozápadně od silnice Am Ackerrand, ca. 3 m nordwestlich der Straße	Přímočaře až k hraničnímu znaku č. 30/10/0/2, podél silnice Geradlinig bis zum Grenzzeichen Nr. 30/10/0/2, entlang der Straße		
30/10/0/2	C,D	Kámen Stein	Na okraji pole, cca 3 m severozápadně od silnice Am Ackerrand, ca. 3 m nordwestlich der Straße	Přímočaře až k hraničnímu znaku č. 30/11, podél silnice Geradlinig bis zum Grenzzeichen Nr. 30/11, entlang der Straße	27	
30/11	C,DB	Kámen Stein	Na okraji pole, cca 5 m severozápadně od silnice Am Ackerrand, ca. 5 m nordwestlich der Straße	Přímočaře až k hraničnímu znaku č. 30/11/0/1, podél silnice Geradlinig bis zum Grenzzeichen Nr. 30/11/0/1, entlang der Straße		
30/11/0/1	C,D	Kámen Stein	Na okraji pole, cca 5 m severozápadně od silnice Am Ackerrand, ca. 5 m nordwestlich der Straße	Přímočaře až k hraničnímu znaku č. 30/11/0/2, podél silnice Geradlinig bis zum Grenzzeichen Nr. 30/11/0/2, entlang der Straße		

ČESKO-NĚMECKÉ STÁTNÍ HRANICE
část Svobodný stát Bavorsko

TSCHECHISCH-DEUTSCHE STAATSGRENZE
Teil Freistaat Bayern

POPIS STÁTNÍCH HRANIC

BESCHREIBUNG DER STAATSGRENZE

Hraniční úsek / Grenzabschnitt III

List č. / Blatt Nr. 123

Hraniční znak Grenzzeichen				Průběh státních hranic Verlauf der Staatsgrenze	Hraniční mapa Grenzkarte	Poznámka
Číslo Nummer	Iniciály Initialen	Vyznačení Vermarkung	Poloha Lage		List č. Blatt Nr.	Bemerkung
1	2	3	4	5	6	7
30/11/0/2	C,D	Kámen Stein	Na okraji pole, cca 3 m severozápadně od silnice Am Ackerrand, ca. 3 m nordwestlich der Straße	Přímočaře až k hraničnímu znaku č. 30/11/0/3, podél silnice Geradlinig bis zum Grenzzeichen Nr. 30/11/0/3, entlang der Straße	27	
30/11/0/3	C,D	Kámen Stein	Na okraji pole, cca 3 m severozápadně od silnice Am Ackerrand, ca. 3 m nordwestlich der Straße	Přímočaře až k hraničnímu znaku č. 30/11/0/4, podél silnice Geradlinig bis zum Grenzzeichen Nr. 30/11/0/4, entlang der Straße		
30/11/0/4	C,D	Kámen Stein	Na okraji pole, cca 3 m severozápadně od silnice Am Ackerrand, ca. 3 m nordwestlich der Straße	Přímočaře až k hraničnímu znaku č. 30/11/0/5, podél silnice Geradlinig bis zum Grenzzeichen Nr. 30/11/0/5, entlang der Straße		
30/11/0/5	C,D	Kámen Stein	Na okraji pole, cca 4 m severozápadně od silnice Am Ackerrand, ca. 4 m nordwestlich der Straße	Přímočaře až k hraničnímu znaku č. 30/11/0/6, podél silnice Geradlinig bis zum Grenzzeichen Nr. 30/11/0/6, entlang der Straße		
30/11/0/6	C,D	Kámen Stein	Na okraji pole, cca 5 m severozápadně od ostré silniční zatáčky Am Ackerrand, ca. 5 m nordwestlich einer scharfen Straßenbiegung	Přímočaře až k hraničnímu znaku č. 30/11/0/7 Geradlinig bis zum Grenzzeichen Nr. 30/11/0/7		

ČESKO-NĚMECKÉ STÁTNÍ HRANICE
část Svobodný stát Bavorsko

TSCHECHISCH-DEUTSCHE STAATSGRENZE
Teil Freistaat Bayern

POPIS STÁTNÍCH HRANIC

BESCHREIBUNG DER STAATSGRENZE

Hraniční úsek / Grenzabschnitt: III

List č. / Blatt Nr.: 124

Hraniční znak Grenzzeichen				Průběh státních hranic Verlauf der Staatsgrenze	Hraniční mapa Grenzkarte	Poznámka Bemerkung
Číslo Nummer	Iniciály Initialen	Vyznačení Vermarkung	Poloha Lage		List č. Blatt Nr.	
1	2	3	4	5	6	7
30/11 / 0/7	C,D	Kámen Stein	Na louce, na náspu Auf einer Wiese, an einer Böschung	Přímočaře až k hraničnímu znaku č. 30/12, podél cesty Geradlinig bis zum Grenzzeichen Nr. 30/12, entlang des Weges	27	
30/12	C,DB	Kámen Stein	Na louce, na náspu Auf der Wiese, an der Böschung	Přímočaře až k hraničnímu znaku č. IV/1, podél cesty Geradlinig bis zum Grenzzeichen Nr. IV/1, entlang des Weges		

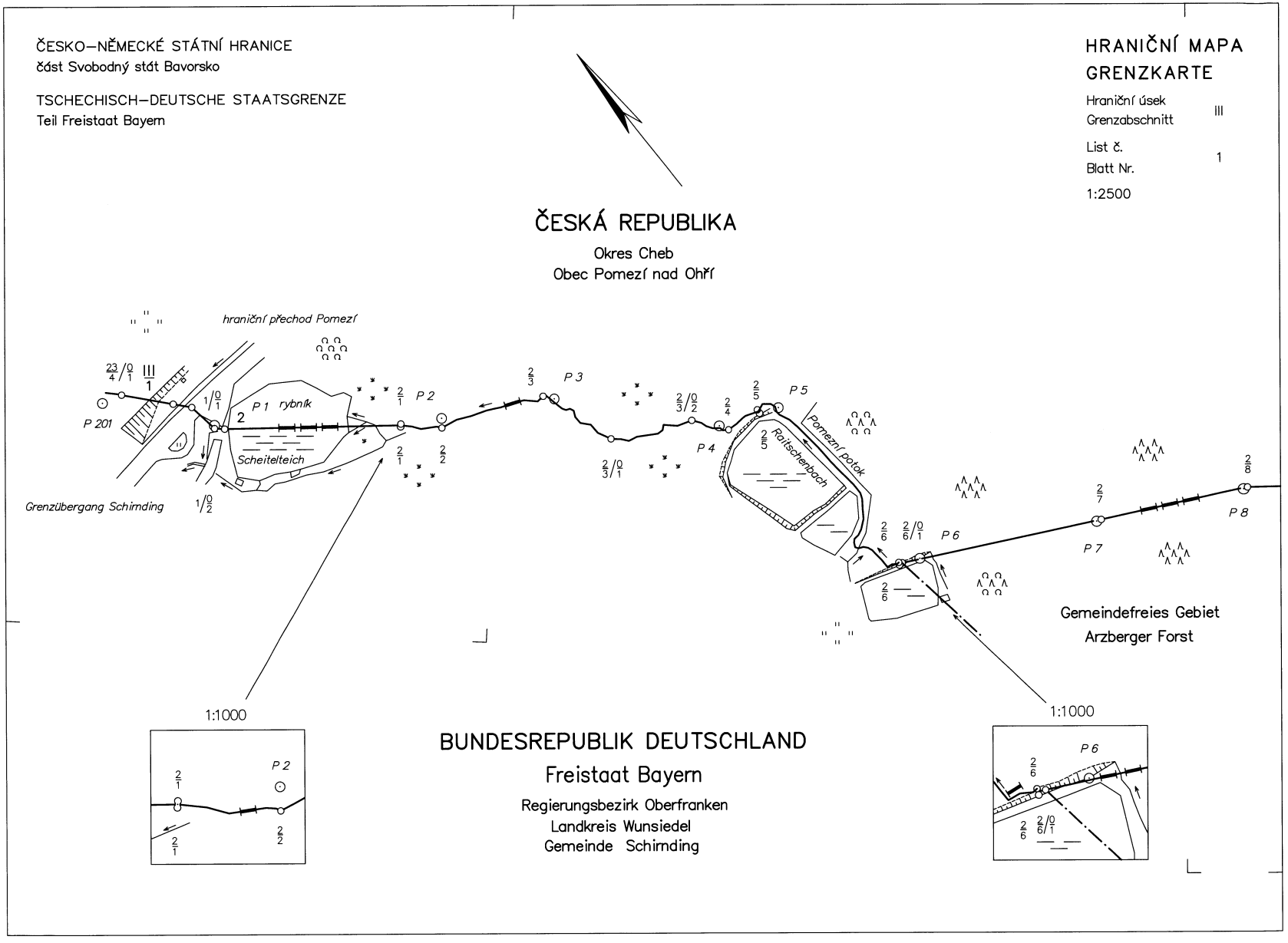
ČESKO–NĚMECKÉ STÁTNÍ HRANICE
část Svobodný stát Bavorsko
TSCHECHISCH–DEUTSCHE STAATSGRENZE
Teil Freistaat Bayern
HRANIČNÍ MAPA
GRENZKARTE
Hraniční úsek
Grenzabschnitt III
List č.
Blatt Nr. 1
1:2500
ČESKÁ REPUBLIKA
Okres Cheb
Obec Pomezí nad Ohří
hraniční přechod Pomezí
P 201
P 1 rybník
Scheitelteich
P 2
P 3
P 4
P 5
Ratschenbach
Pomezní potok
P 6
P 7
P 8
Grenzübergang Schirnding
Gemeindefreies Gebiet
Arzberger Forst
1:1000
1:1000
BUNDESREPUBLIK DEUTSCHLAND
Freistaat Bayern
Regierungsbezirk Oberfranken
Landkreis Wunsiedel
Gemeinde Schirnding

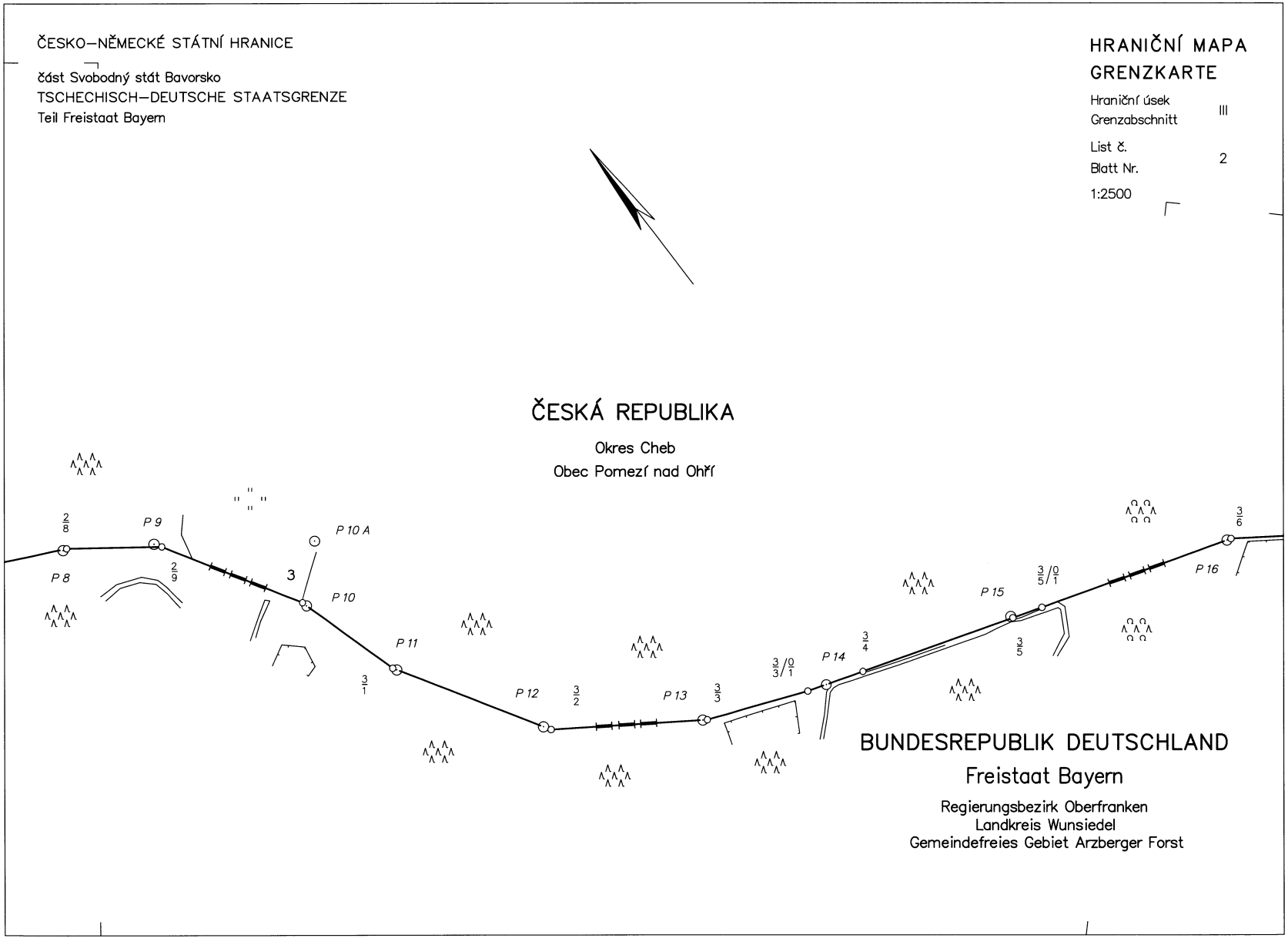
ČESKO–NĚMECKÉ STÁTNÍ HRANICE
část Svobodný stát Bavorsko
TSCHECHISCH–DEUTSCHE STAATSGRENZE
Teil Freistaat Bayern
HRANIČNÍ MAPA
GRENZKARTE
Hraniční úsek
Grenzabschnitt
III
List č.
Blatt Nr.
2
1:2500
ČESKÁ REPUBLIKA
Okres Cheb
Obec Pomezí nad Ohří
P 8
P 9
P 10
P 10 A
P 11
P 12
P 13
P 14
P 15
P 16
3
BUNDESREPUBLIK DEUTSCHLAND
Freistaat Bayern
Regierungsbezirk Oberfranken
Landkreis Wunsiedel
Gemeindefreies Gebiet Arzberger Forst

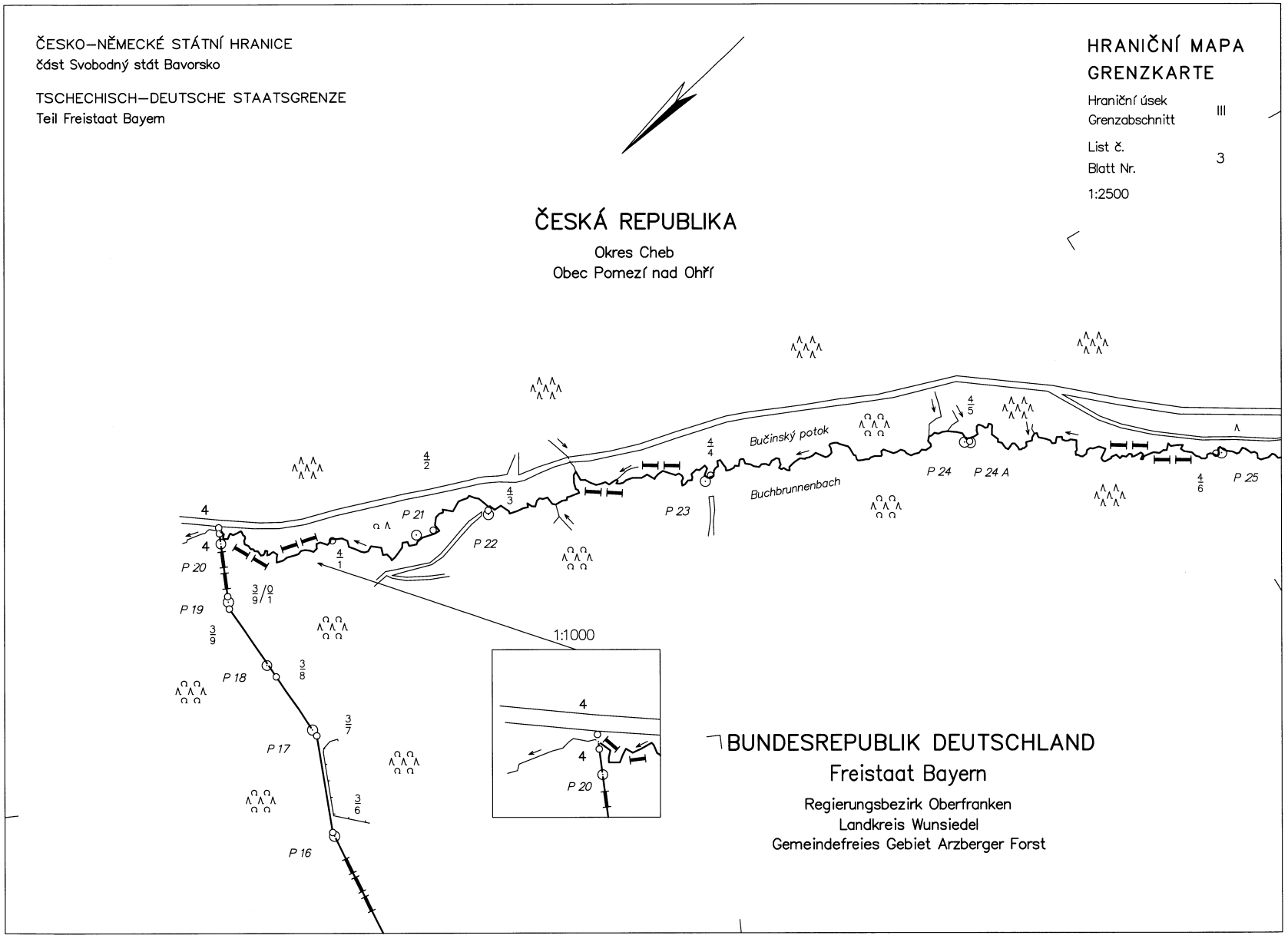
ČESKO–NĚMECKÉ STÁTNÍ HRANICE
část Svobodný stát Bavorsko
TSCHECHISCH–DEUTSCHE STAATSGRENZE
Teil Freistaat Bayern
HRANIČNÍ MAPA
GRENZKARTE
Hraniční úsek
Grenzabschnitt
III
List č.
Blatt Nr.
3
1:2500
ČESKÁ REPUBLIKA
Okres Cheb
Obec Pomezí nad Ohří
Bučinský potok
Buchbrunnenbach
P 20
P 21
P 22
P 23
P 24
P 24 A
P 25
P 19
P 18
P 17
P 16
1:1000
BUNDESREPUBLIK DEUTSCHLAND
Freistaat Bayern
Regierungsbezirk Oberfranken
Landkreis Wunsiedel
Gemeindefreies Gebiet Arzberger Forst

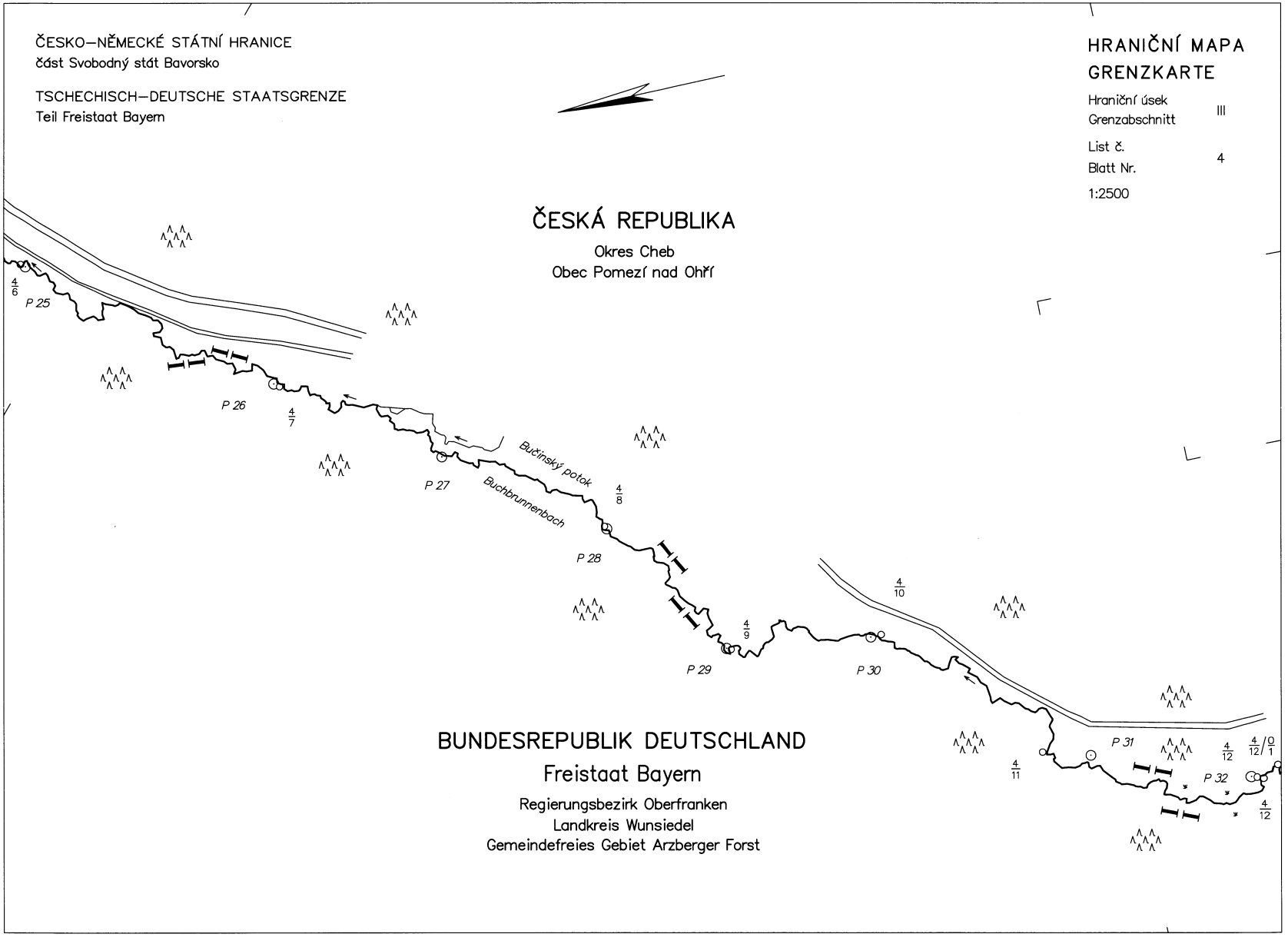
ČESKO–NĚMECKÉ STÁTNÍ HRANICE
část Svobodný stát Bavorsko
TSCHECHISCH–DEUTSCHE STAATSGRENZE
Teil Freistaat Bayern
HRANIČNÍ MAPA
GRENZKARTE
Hraniční úsek
Grenzabschnitt III
List č.
Blatt Nr. 4
1:2500
ČESKÁ REPUBLIKA
Okres Cheb
Obec Pomezí nad Ohří
P 25
P 26
P 27
P 28
P 29
P 30
P 31
P 32
Bučinský potok
Buchbrunnenbach
BUNDESREPUBLIK DEUTSCHLAND
Freistaat Bayern
Regierungsbezirk Oberfranken
Landkreis Wunsiedel
Gemeindefreies Gebiet Arzberger Forst

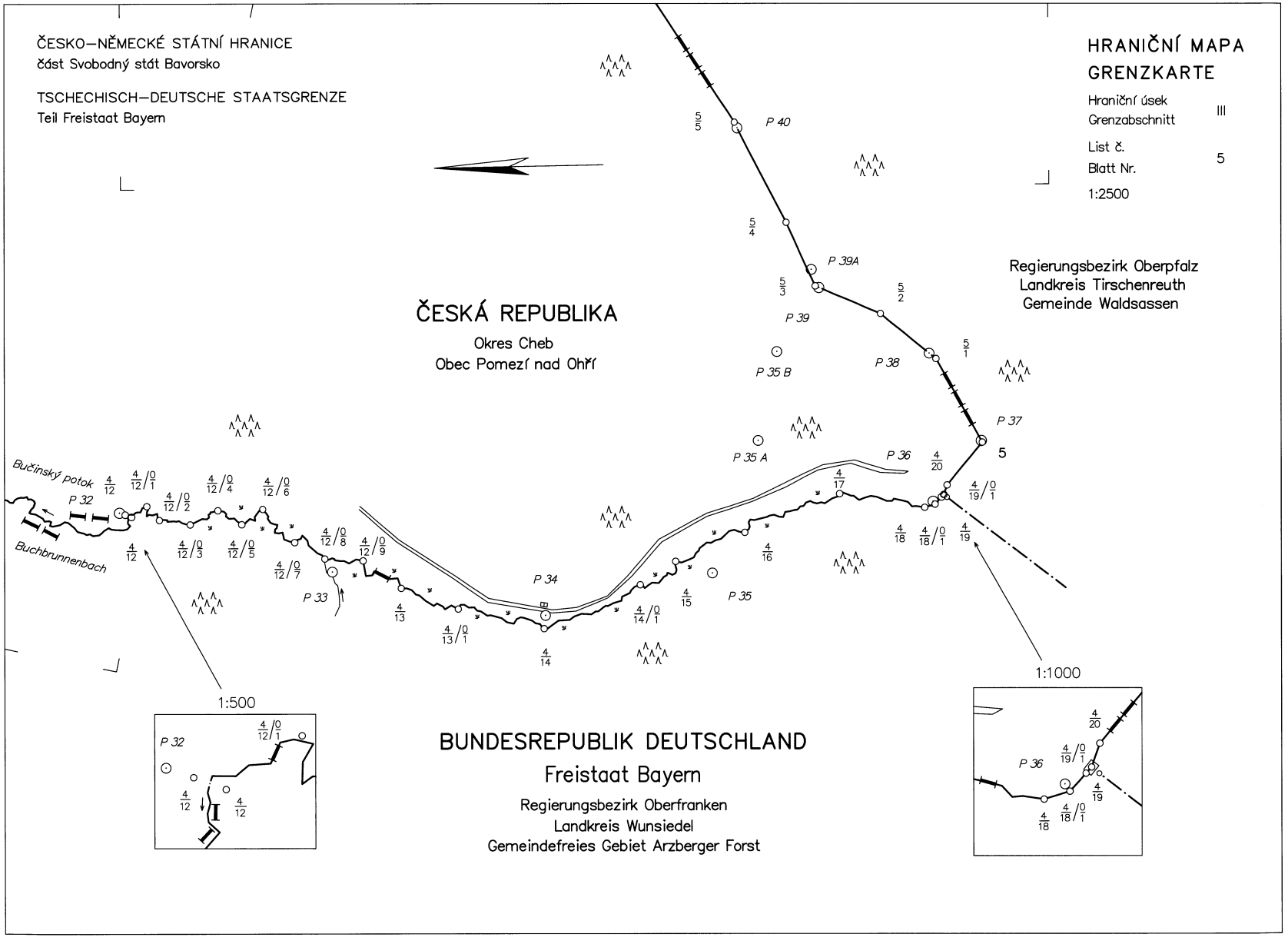
ČESKO–NĚMECKÉ STÁTNÍ HRANICE
část Svobodný stát Bavorsko
TSCHECHISCH–DEUTSCHE STAATSGRENZE
Teil Freistaat Bayern
HRANIČNÍ MAPA
GRENZKARTE
Hraniční úsek
Grenzabschnitt
III
List č.
Blatt Nr.
5
1:2500
ČESKÁ REPUBLIKA
Okres Cheb
Obec Pomezí nad Ohří
Regierungsbezirk Oberpfalz
Landkreis Tirschenreuth
Gemeinde Waldsassen
Bučinský potok
Buchbrunnenbach
P 32
P 33
P 34
P 35
P 35 A
P 35 B
P 36
P 37
P 38
P 39
P 39A
P 40
1:500
1:1000
BUNDESREPUBLIK DEUTSCHLAND
Freistaat Bayern
Regierungsbezirk Oberfranken
Landkreis Wunsiedel
Gemeindefreies Gebiet Arzberger Forst

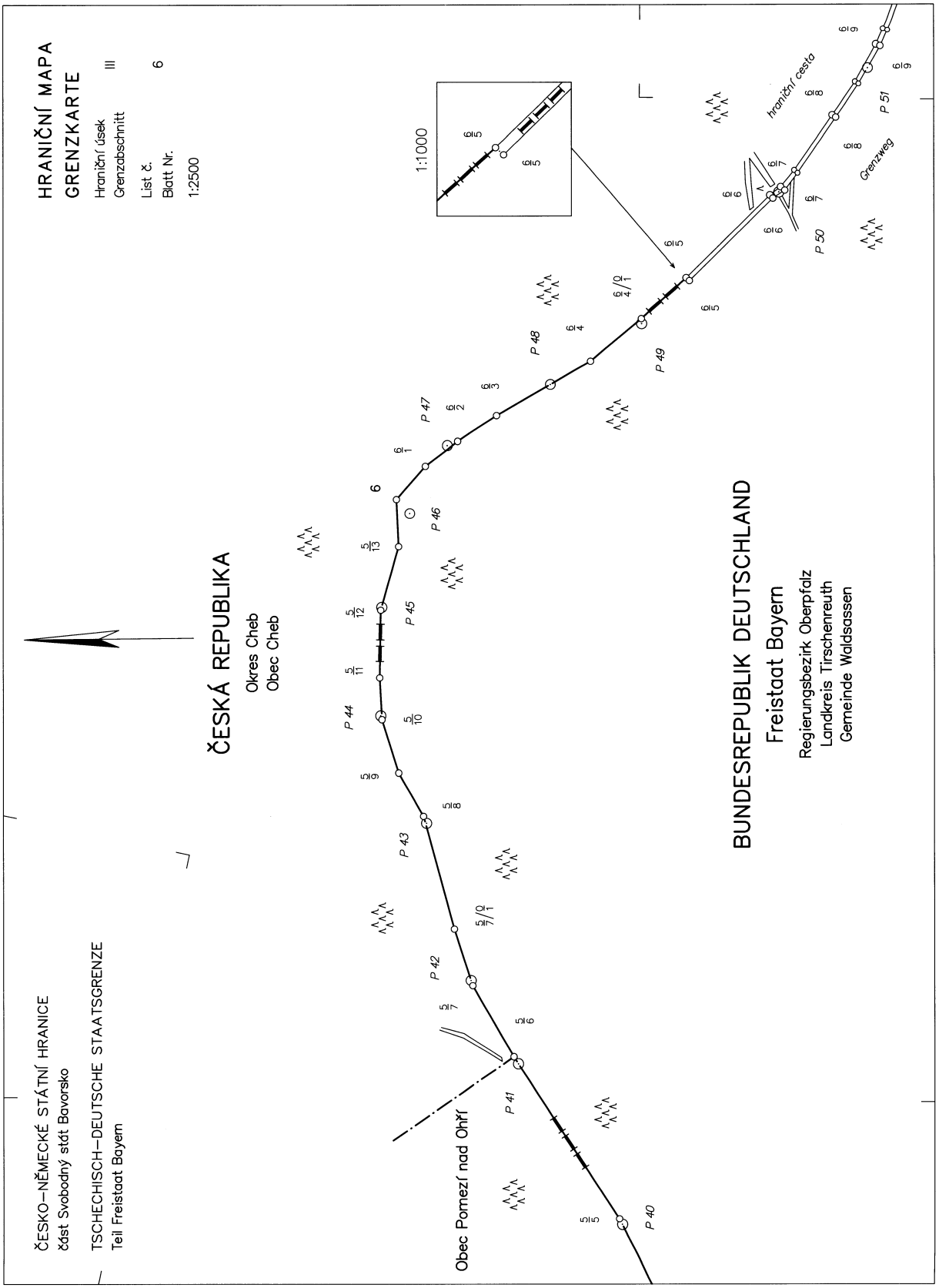
HRANIČNÍ MAPA
GRENZKARTE
Hraniční úsek III
Grenzabschnitt
List č. 6
Blatt Nr.
1:2500
ČESKO–NĚMECKÉ STÁTNÍ HRANICE
část Svobodný stát Bavorsko
TSCHECHISCH–DEUTSCHE STAATSGRENZE
Teil Freistaat Bayern
ČESKÁ REPUBLIKA
Okres Cheb
Obec Cheb
BUNDESREPUBLIK DEUTSCHLAND
Freistaat Bayern
Regierungsbezirk Oberpfalz
Landkreis Tirschenreuth
Gemeinde Waldsassen
Obec Pomezí nad Ohří
1:1000
hraniční cesta
Grenzweg
P 40
P 41
P 42
P 43
P 44
P 45
P 46
P 47
P 48
P 49
P 50
P 51

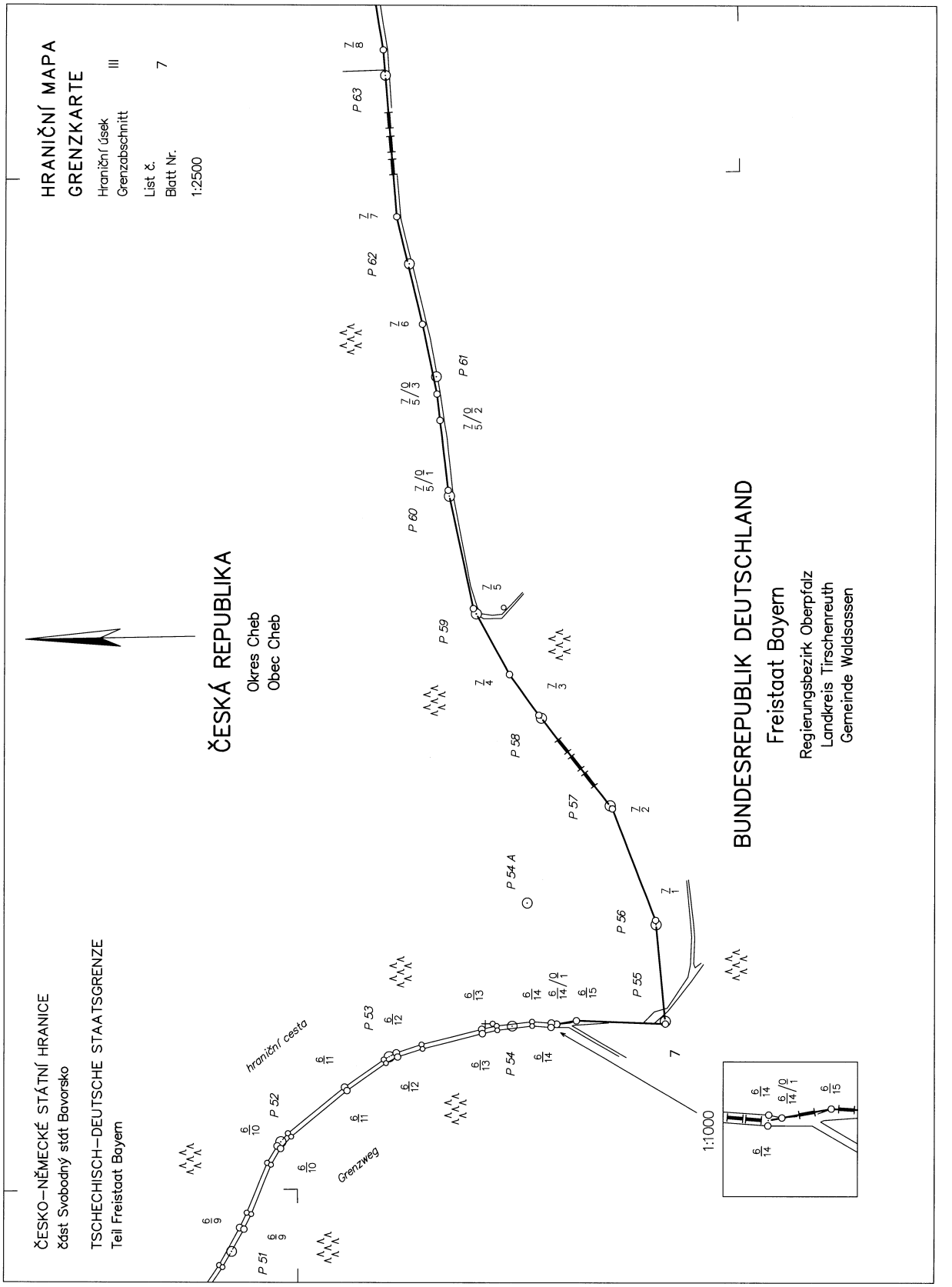
HRANIČNÍ MAPA
GRENZKARTE
Hraniční úsek III
Grenzabschnitt
List č. 7
Blatt Nr.
1:2500
ČESKO–NĚMECKÉ STÁTNÍ HRANICE
část Svobodný stát Bavorsko
TSCHECHISCH–DEUTSCHE STAATSGRENZE
Teil Freistaat Bayern
ČESKÁ REPUBLIKA
Okres Cheb
Obec Cheb
BUNDESREPUBLIK DEUTSCHLAND
Freistaat Bayern
Regierungsbezirk Oberpfalz
Landkreis Tirschenreuth
Gemeinde Waldsassen
hraniční cesta
Grenzweg
P 51
P 52
P 53
P 54
P 54 A
P 55
P 56
P 57
P 58
P 59
P 60
P 61
P 62
P 63
1:1000

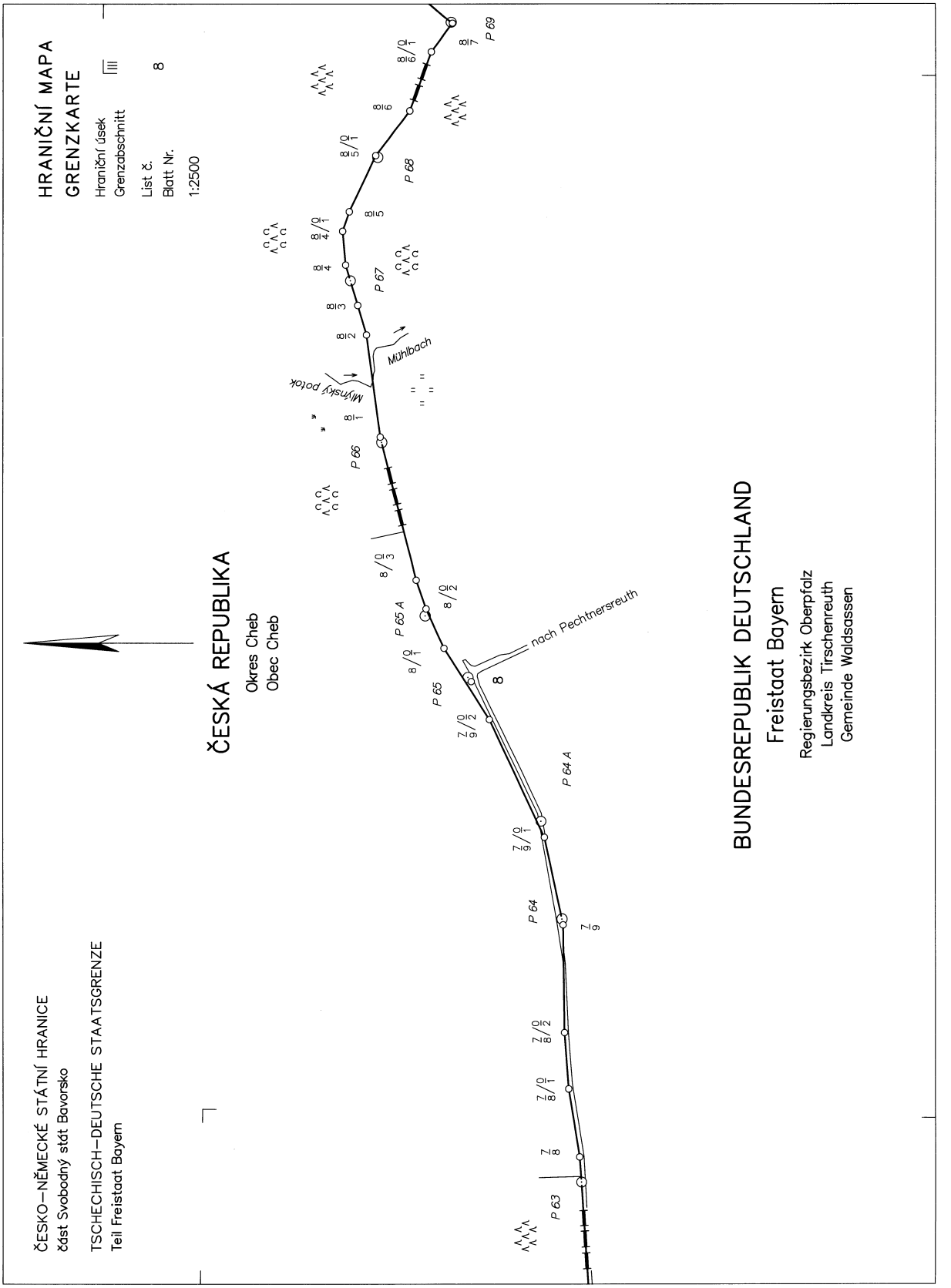
HRANIČNÍ MAPA
GRENZKARTE
Hraniční úsek
Grenzabschnitt
8
List č.
Blatt Nr.
1:2500
ČESKÁ REPUBLIKA
Okres Cheb
Obec Cheb
BUNDESREPUBLIK DEUTSCHLAND
Freistaat Bayern
Regierungsbezirk Oberpfalz
Landkreis Tirschenreuth
Gemeinde Waldsassen
ČESKO–NĚMECKÉ STÁTNÍ HRANICE
část Svobodný stát Bavorsko
TSCHECHISCH–DEUTSCHE STAATSGRENZE
Teil Freistaat Bayern
Mühlbach
Mlýnský potok
nach Pechtnersreuth
P 63
P 64
P 64 A
P 65
P 65 A
P 66
P 67
P 68
P 69

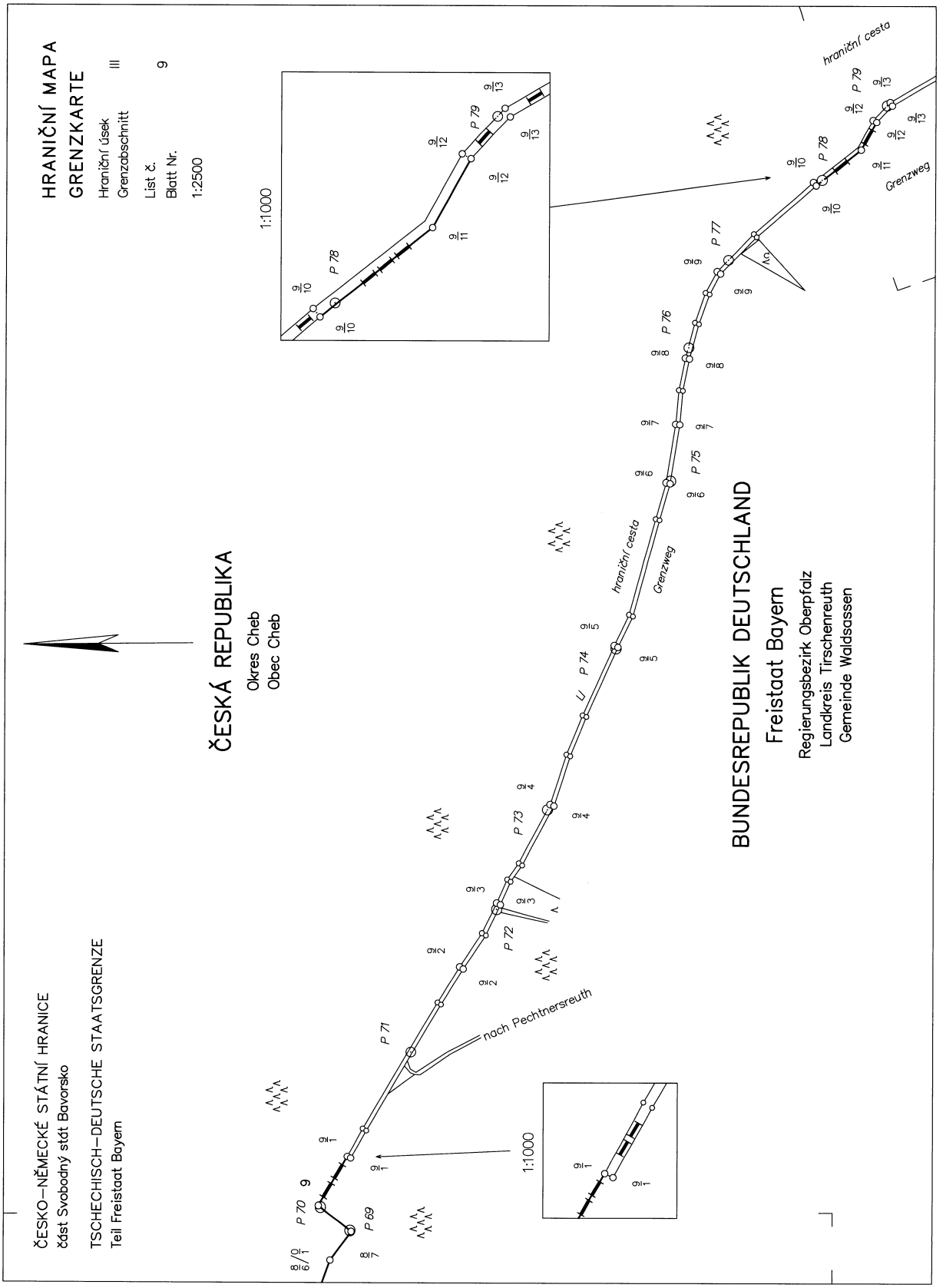
HRANIČNÍ MAPA
GRENZKARTE
Hraniční úsek III
Grenzabschnitt
List č. 9
Blatt Nr.
1:2500
ČESKO–NĚMECKÉ STÁTNÍ HRANICE
část Svobodný stát Bavorsko
TSCHECHISCH–DEUTSCHE STAATSGRENZE
Teil Freistaat Bayern
ČESKÁ REPUBLIKA
Okres Cheb
Obec Cheb
BUNDESREPUBLIK DEUTSCHLAND
Freistaat Bayern
Regierungsbezirk Oberpfalz
Landkreis Tirschenreuth
Gemeinde Waldsassen
1:1000
1:1000
P 69
P 70
P 71
P 72
P 73
P 74
P 75
P 76
P 77
P 78
P 79
hraniční cesta
Grenzweg
nach Pechtnersreuth

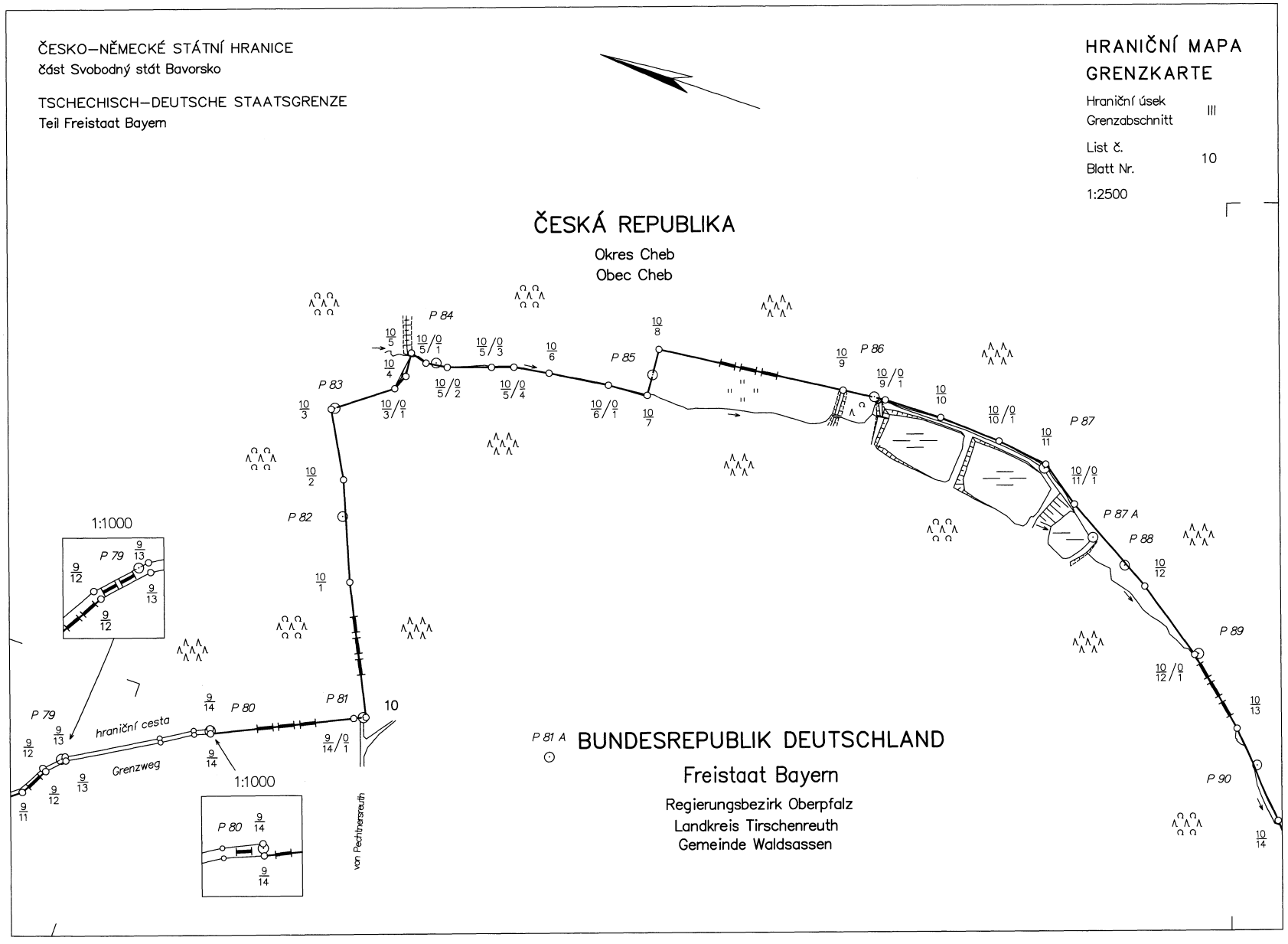
ČESKO–NĚMECKÉ STÁTNÍ HRANICE
část Svobodný stát Bavorsko
TSCHECHISCH–DEUTSCHE STAATSGRENZE
Teil Freistaat Bayern
HRANIČNÍ MAPA
GRENZKARTE
Hraniční úsek
Grenzabschnitt
III
List č.
Blatt Nr.
10
1:2500
ČESKÁ REPUBLIKA
Okres Cheb
Obec Cheb
P 79
P 80
P 81
P 81 A
P 82
P 83
P 84
P 85
P 86
P 87
P 87 A
P 88
P 89
P 90
10
1:1000
1:1000
hraniční cesta
Grenzweg
von Pechtnersreuth
BUNDESREPUBLIK DEUTSCHLAND
Freistaat Bayern
Regierungsbezirk Oberpfalz
Landkreis Tirschenreuth
Gemeinde Waldsassen

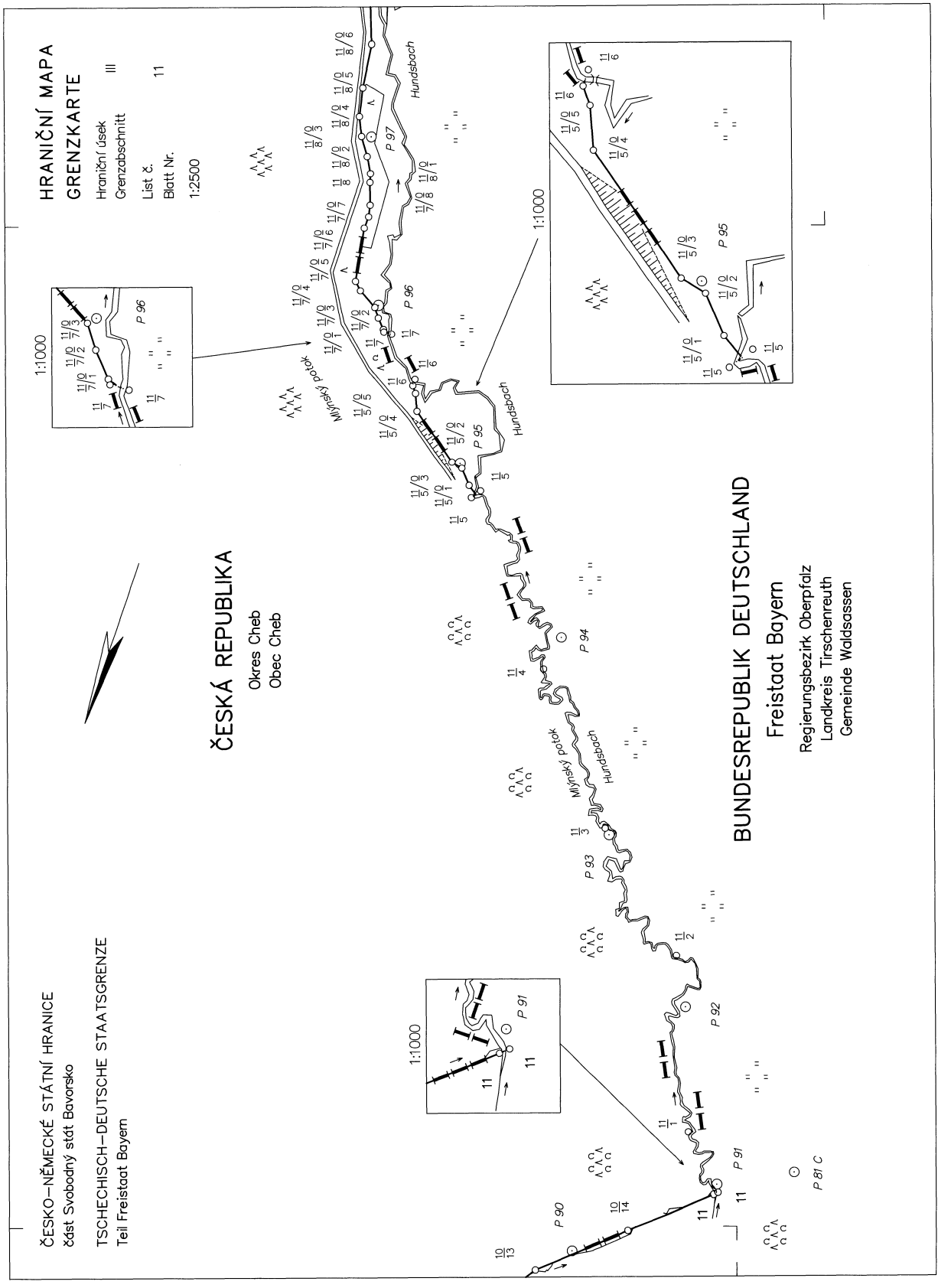
HRANIČNÍ MAPA
GRENZKARTE
Hraniční úsek III
Grenzabschnitt
List č. 11
Blatt Nr.
1:2500
ČESKO–NĚMECKÉ STÁTNÍ HRANICE
část Svobodný stát Bavorsko
TSCHECHISCH–DEUTSCHE STAATSGRENZE
Teil Freistaat Bayern
ČESKÁ REPUBLIKA
Okres Cheb
Obec Cheb
BUNDESREPUBLIK DEUTSCHLAND
Freistaat Bayern
Regierungsbezirk Oberpfalz
Landkreis Tirschenreuth
Gemeinde Waldsassen
Mlýnský potok
Hundsbach
1:1000
P 90
P 91
P 92
P 93
P 94
P 95
P 96
P 97
P 81 C

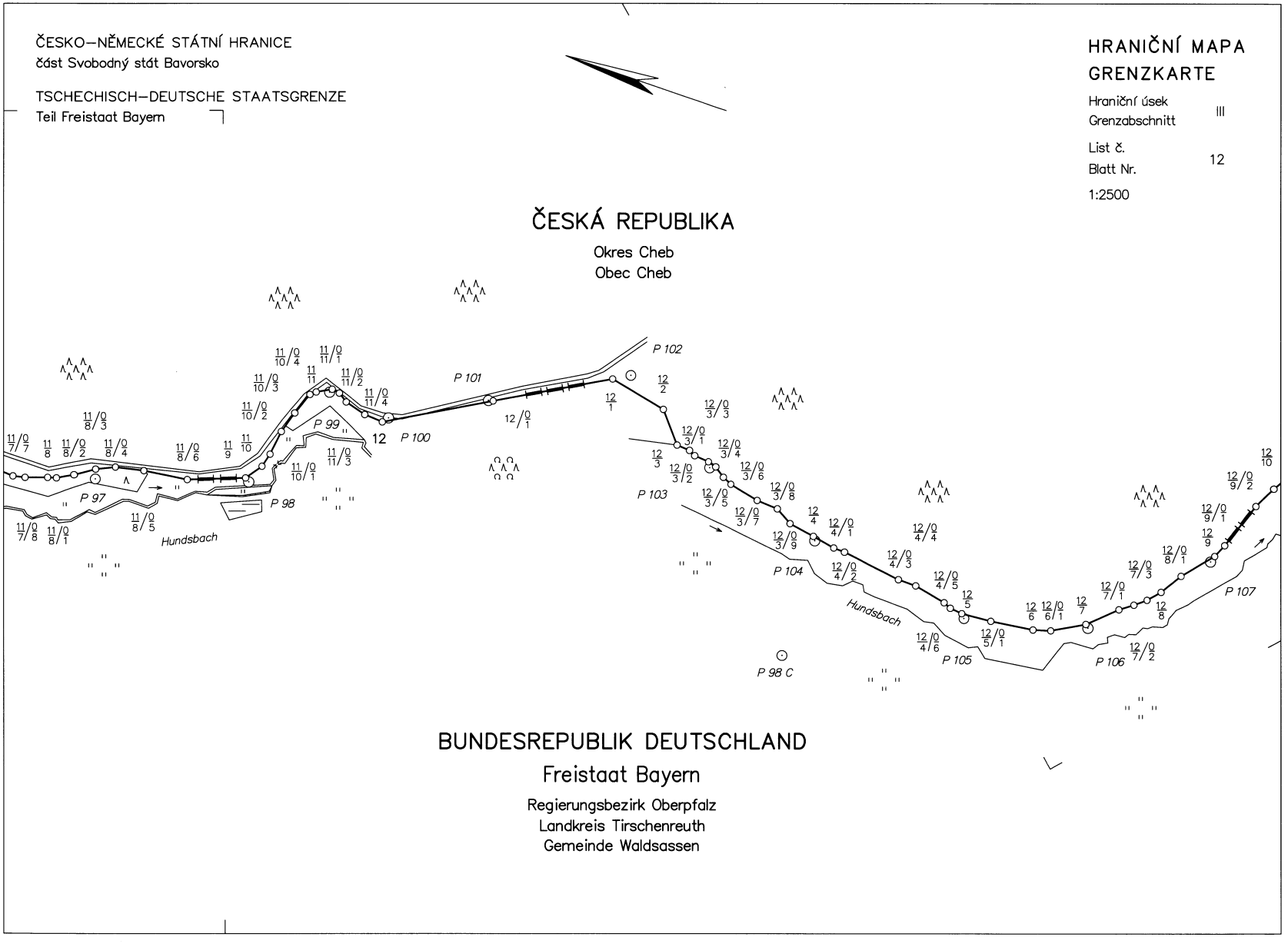
ČESKO–NĚMECKÉ STÁTNÍ HRANICE
část Svobodný stát Bavorsko
TSCHECHISCH–DEUTSCHE STAATSGRENZE
Teil Freistaat Bayern
HRANIČNÍ MAPA
GRENZKARTE
Hraniční úsek
Grenzabschnitt
III
List č.
Blatt Nr.
12
1:2500
ČESKÁ REPUBLIKA
Okres Cheb
Obec Cheb
P 97
P 98
P 99
P 100
P 101
P 102
P 103
P 104
P 105
P 106
P 107
P 98 C
Hundsbach
Hundsbach
BUNDESREPUBLIK DEUTSCHLAND
Freistaat Bayern
Regierungsbezirk Oberpfalz
Landkreis Tirschenreuth
Gemeinde Waldsassen

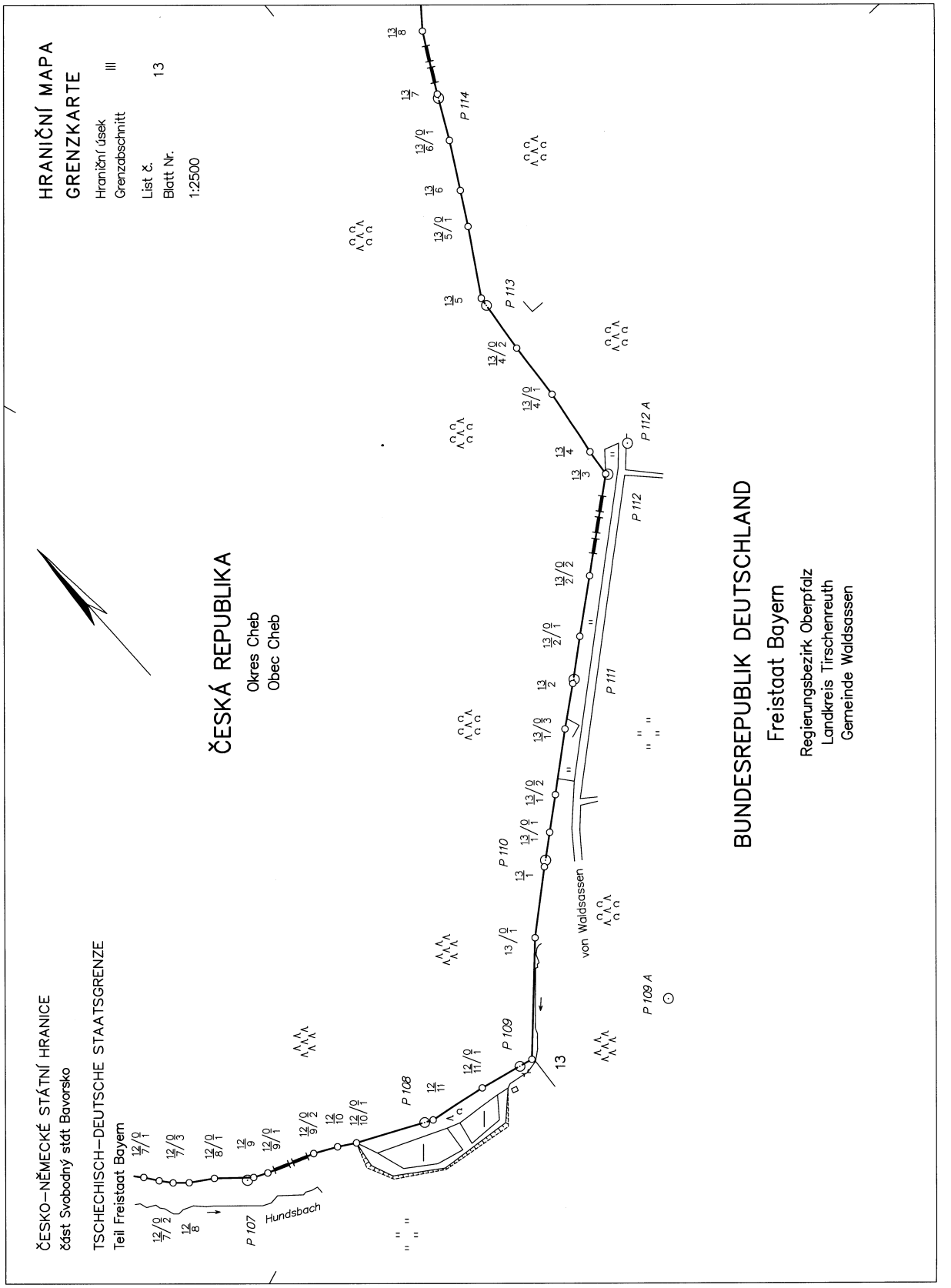
HRANIČNÍ MAPA
GRENZKARTE
Hraniční úsek III
Grenzabschnitt
List č. 13
Blatt Nr.
1:2500
ČESKÁ REPUBLIKA
Okres Cheb
Obec Cheb
BUNDESREPUBLIK DEUTSCHLAND
Freistaat Bayern
Regierungsbezirk Oberpfalz
Landkreis Tirschenreuth
Gemeinde Waldsassen
ČESKO–NĚMECKÉ STÁTNÍ HRANICE
část Svobodný stát Bavorsko
TSCHECHISCH–DEUTSCHE STAATSGRENZE
Teil Freistaat Bayern
Hundsbach
von Waldsassen
P 107
P 108
P 109
P 109 A
P 110
P 111
P 112
P 112 A
P 113
P 114
13

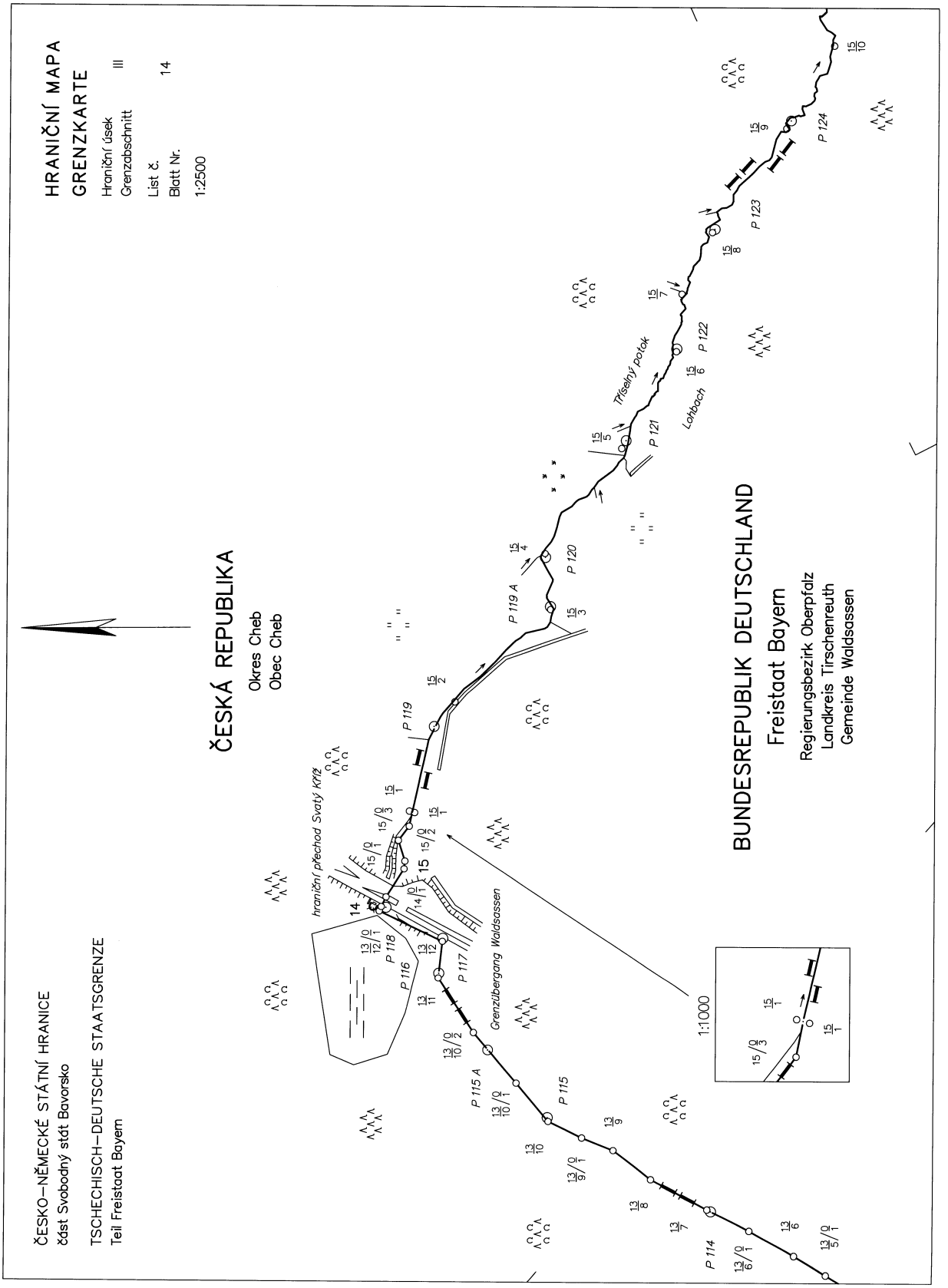
ČESKO–NĚMECKÉ STÁTNÍ HRANICE
část Svobodný stát Bavorsko
TSCHECHISCH–DEUTSCHE STAATSGRENZE
Teil Freistaat Bayern
HRANIČNÍ MAPA
GRENZKARTE
Hraniční úsek III
Grenzabschnitt
List č. 14
Blatt Nr.
1:2500
ČESKÁ REPUBLIKA
Okres Cheb
Obec Cheb
BUNDESREPUBLIK DEUTSCHLAND
Freistaat Bayern
Regierungsbezirk Oberpfalz
Landkreis Tirschenreuth
Gemeinde Waldsassen
hraniční přechod Svatý Kříž
Grenzübergang Waldsassen
Třešelný potok
Lohbach
P 114
P 115
P 115 A
P 116
P 117
P 118
P 119
P 119 A
P 120
P 121
P 122
P 123
P 124
1:1000

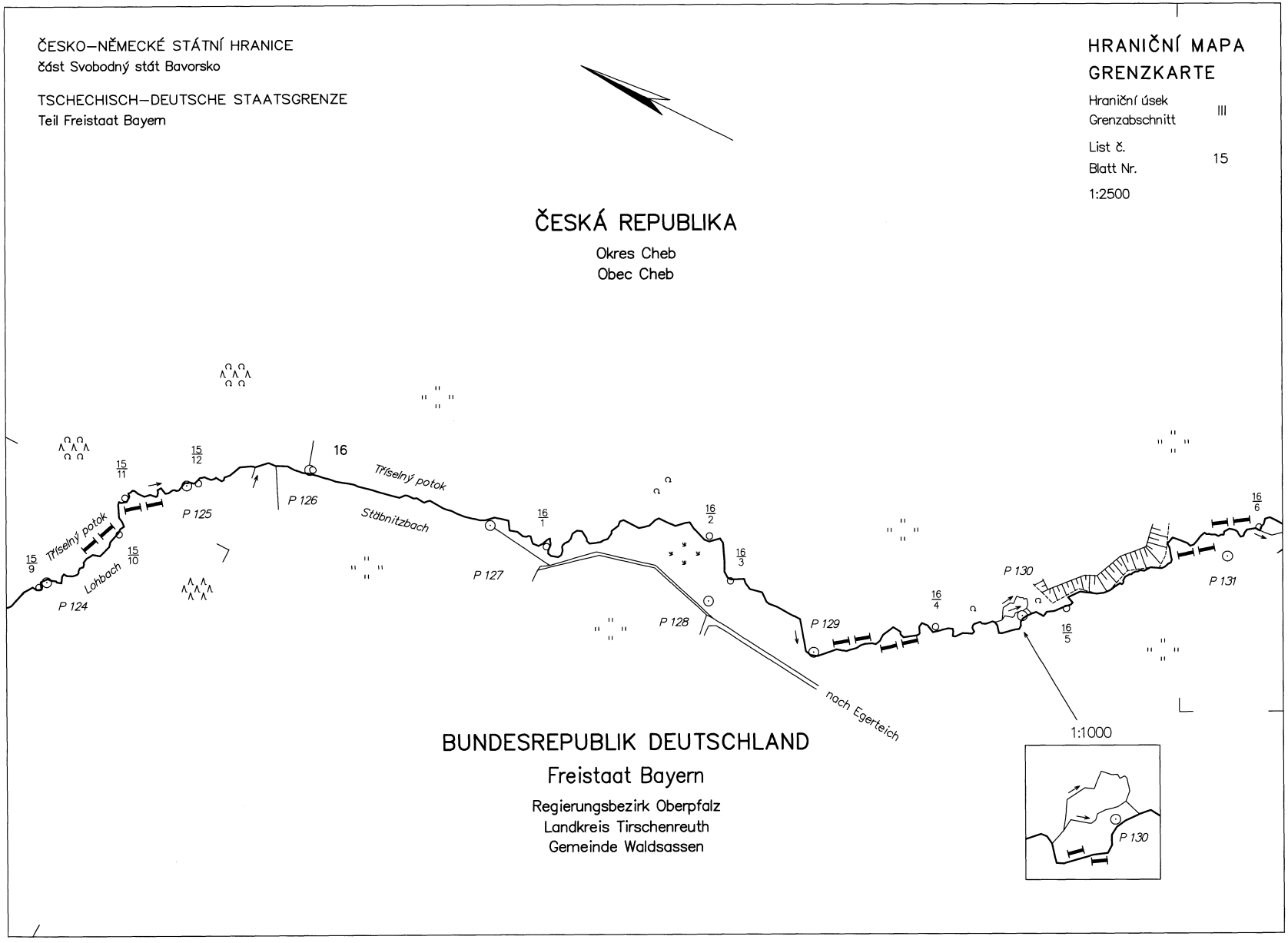
ČESKO–NĚMECKÉ STÁTNÍ HRANICE
část Svobodný stát Bavorsko
TSCHECHISCH–DEUTSCHE STAATSGRENZE
Teil Freistaat Bayern
HRANIČNÍ MAPA
GRENZKARTE
Hraniční úsek
Grenzabschnitt
III
List č.
Blatt Nr.
15
1:2500
ČESKÁ REPUBLIKA
Okres Cheb
Obec Cheb
16
Tříselný potok
Stäbnitzbach
Lohbach
P 124
P 125
P 126
P 127
P 128
P 129
P 130
P 131
nach Egerteich
BUNDESREPUBLIK DEUTSCHLAND
Freistaat Bayern
Regierungsbezirk Oberpfalz
Landkreis Tirschenreuth
Gemeinde Waldsassen
1:1000
P 130

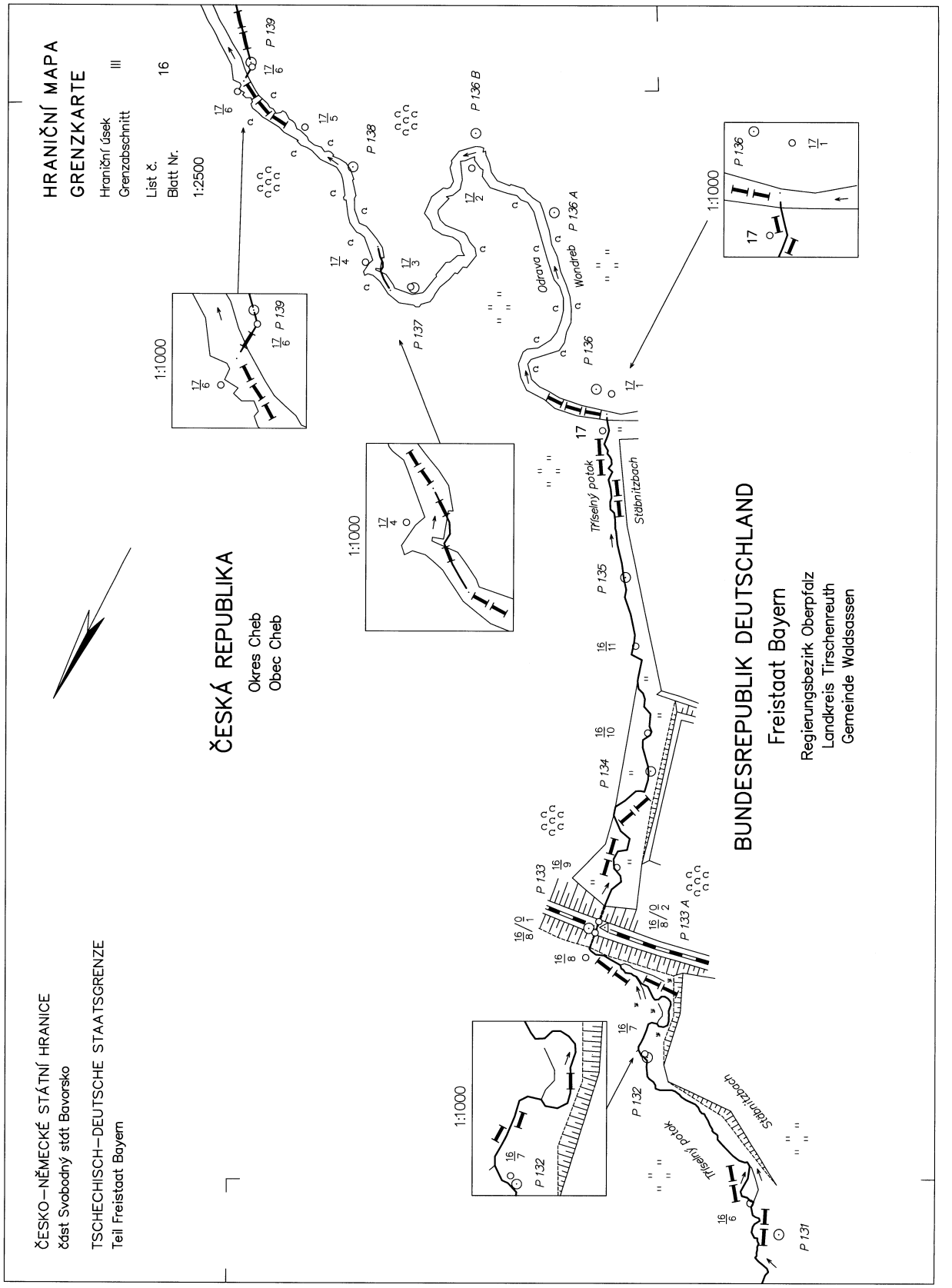
HRANIČNÍ MAPA
GRENZKARTE
Hraniční úsek III
Grenzabschnitt
List č. 16
Blatt Nr.
1:2500
ČESKÁ REPUBLIKA
Okres Cheb
Obec Cheb
BUNDESREPUBLIK DEUTSCHLAND
Freistaat Bayern
Regierungsbezirk Oberpfalz
Landkreis Tirschenreuth
Gemeinde Waldsassen
ČESKO–NĚMECKÉ STÁTNÍ HRANICE
část Svobodný stát Bavorsko
TSCHECHISCH–DEUTSCHE STAATSGRENZE
Teil Freistaat Bayern
1:1000
Odrava
Wondreb
Třiselný potok
Stöbnitzbach
P 131
P 132
P 133
P 133 A
P 134
P 135
P 136
P 136 A
P 136 B
P 137
P 138
P 139

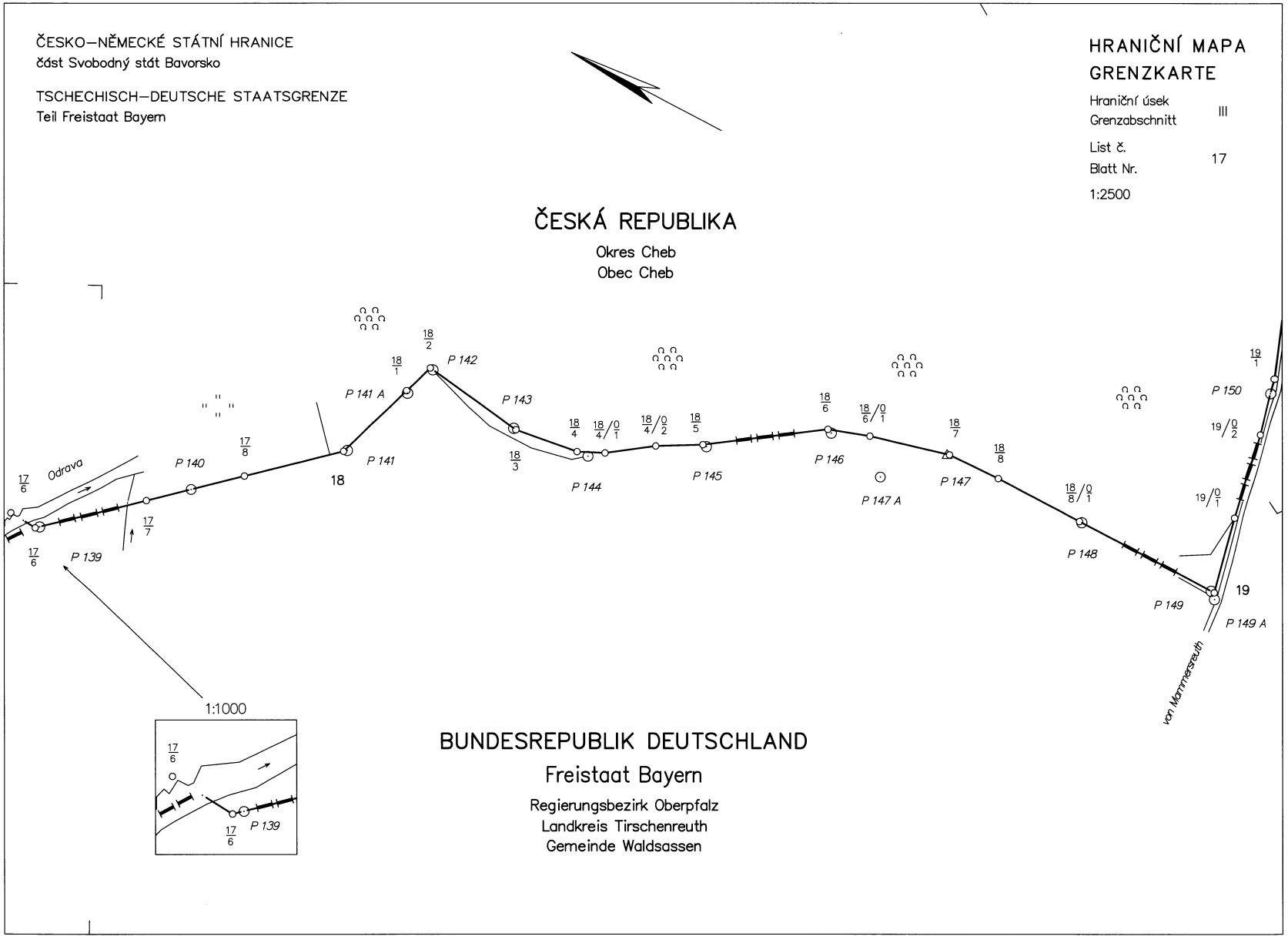
ČESKO–NĚMECKÉ STÁTNÍ HRANICE
část Svobodný stát Bavorsko
TSCHECHISCH–DEUTSCHE STAATSGRENZE
Teil Freistaat Bayern
HRANIČNÍ MAPA
GRENZKARTE
Hraniční úsek
Grenzabschnitt
III
List č.
Blatt Nr.
17
1:2500
ČESKÁ REPUBLIKA
Okres Cheb
Obec Cheb
Odrava
P 139
P 140
P 141
P 141 A
P 142
P 143
P 144
P 145
P 146
P 147
P 147 A
P 148
P 149
P 149 A
P 150
18
19
1:1000
BUNDESREPUBLIK DEUTSCHLAND
Freistaat Bayern
Regierungsbezirk Oberpfalz
Landkreis Tirschenreuth
Gemeinde Waldsassen
von Mammersreuth

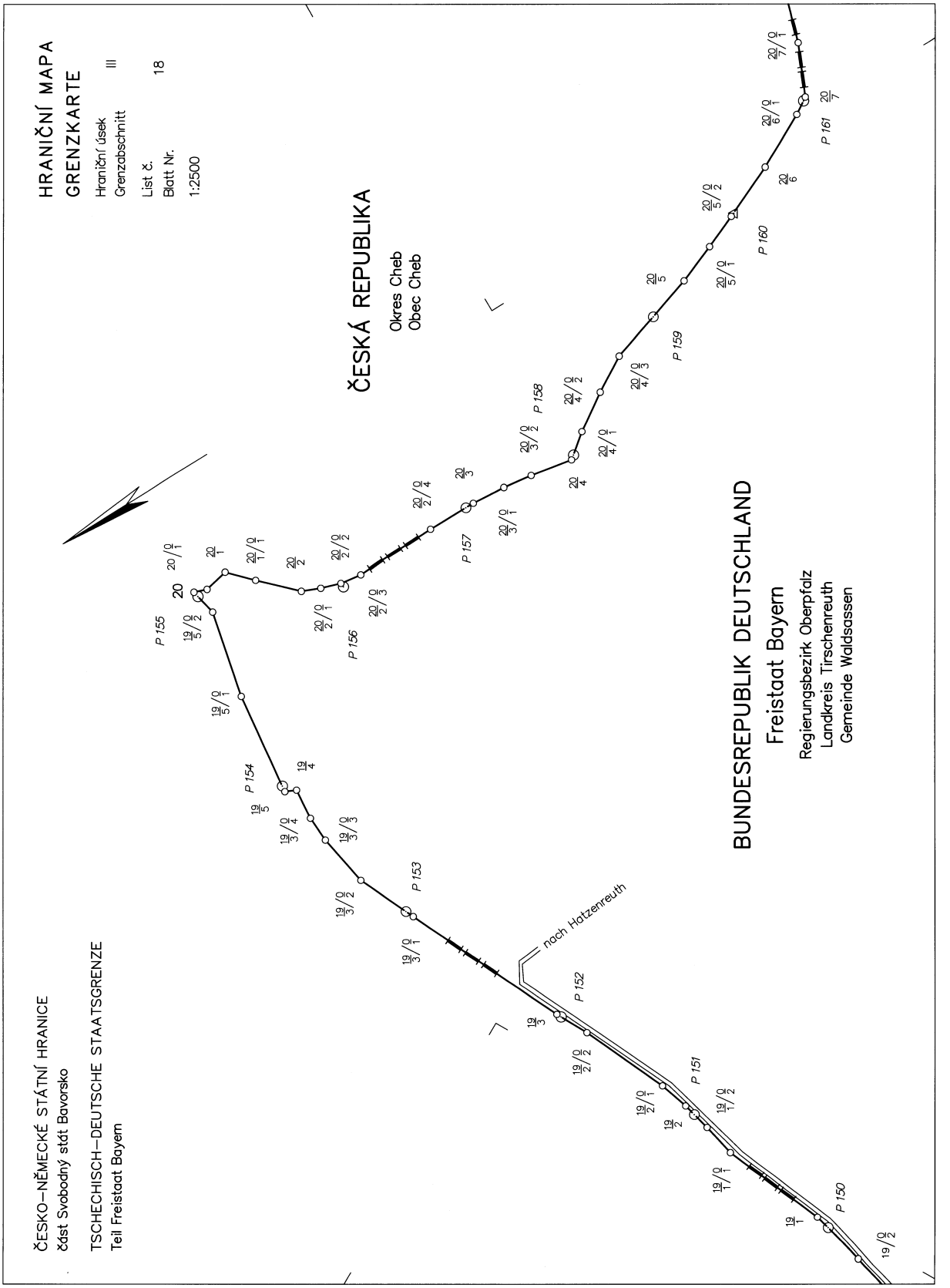
HRANIČNÍ MAPA
GRENZKARTE
Hraniční úsek III
Grenzabschnitt
List č. 18
Blatt Nr.
1:2500
ČESKÁ REPUBLIKA
Okres Cheb
Obec Cheb
BUNDESREPUBLIK DEUTSCHLAND
Freistaat Bayern
Regierungsbezirk Oberpfalz
Landkreis Tirschenreuth
Gemeinde Waldsassen
ČESKO–NĚMECKÉ STÁTNÍ HRANICE
část Svobodný stát Bavorsko
TSCHECHISCH–DEUTSCHE STAATSGRENZE
Teil Freistaat Bayern
nach Hatzenreuth
P 150
P 151
P 152
P 153
P 154
P 155
P 156
P 157
P 158
P 159
P 160
P 161

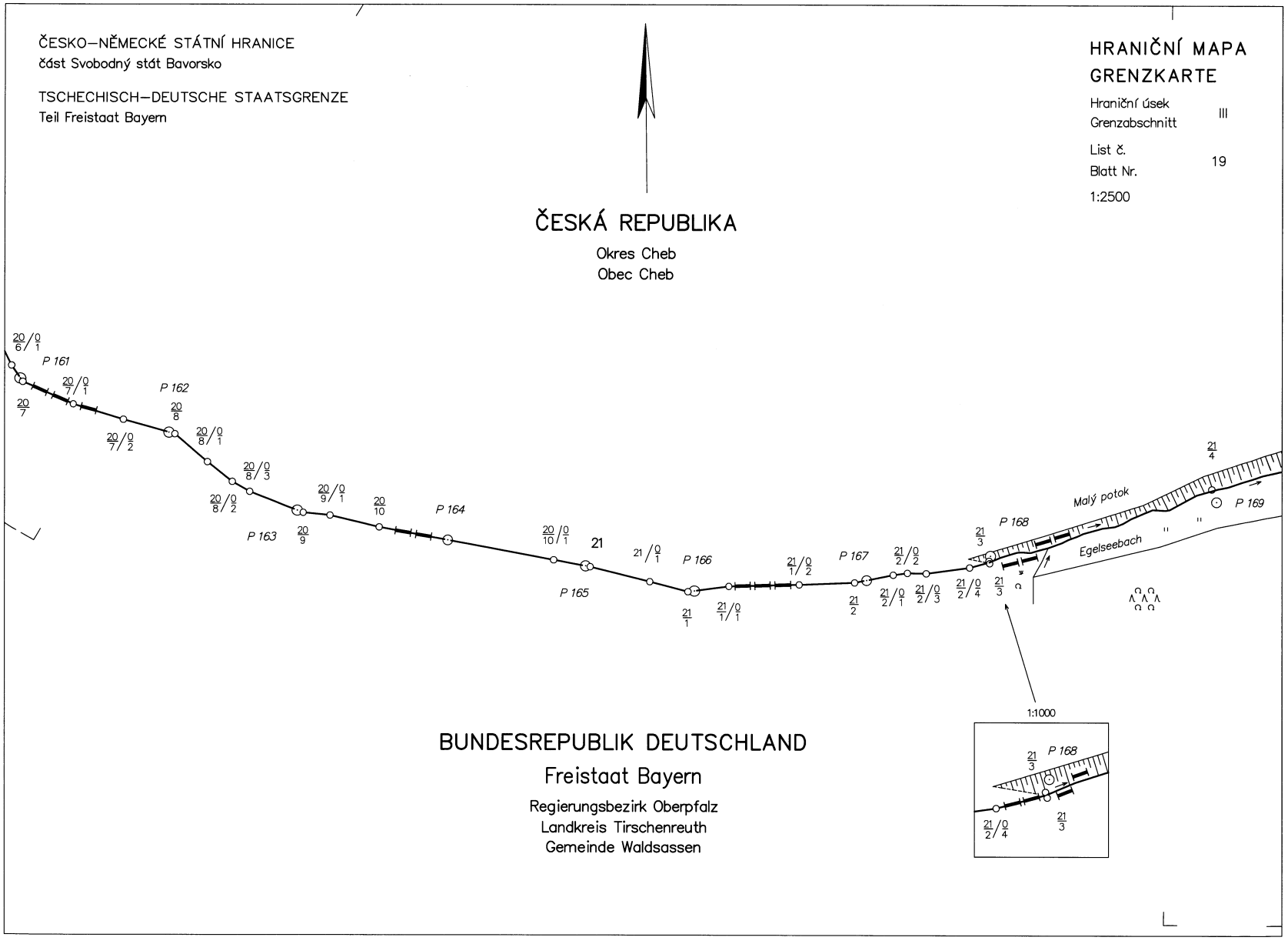
ČESKO–NĚMECKÉ STÁTNÍ HRANICE
část Svobodný stát Bavorsko
TSCHECHISCH–DEUTSCHE STAATSGRENZE
Teil Freistaat Bayern
HRANIČNÍ MAPA
GRENZKARTE
Hraniční úsek
Grenzabschnitt
III
List č.
Blatt Nr.
19
1:2500
ČESKÁ REPUBLIKA
Okres Cheb
Obec Cheb
P 161
P 162
P 163
P 164
P 165
P 166
P 167
P 168
P 169
Malý potok
Egelseebach
1:1000
BUNDESREPUBLIK DEUTSCHLAND
Freistaat Bayern
Regierungsbezirk Oberpfalz
Landkreis Tirschenreuth
Gemeinde Waldsassen

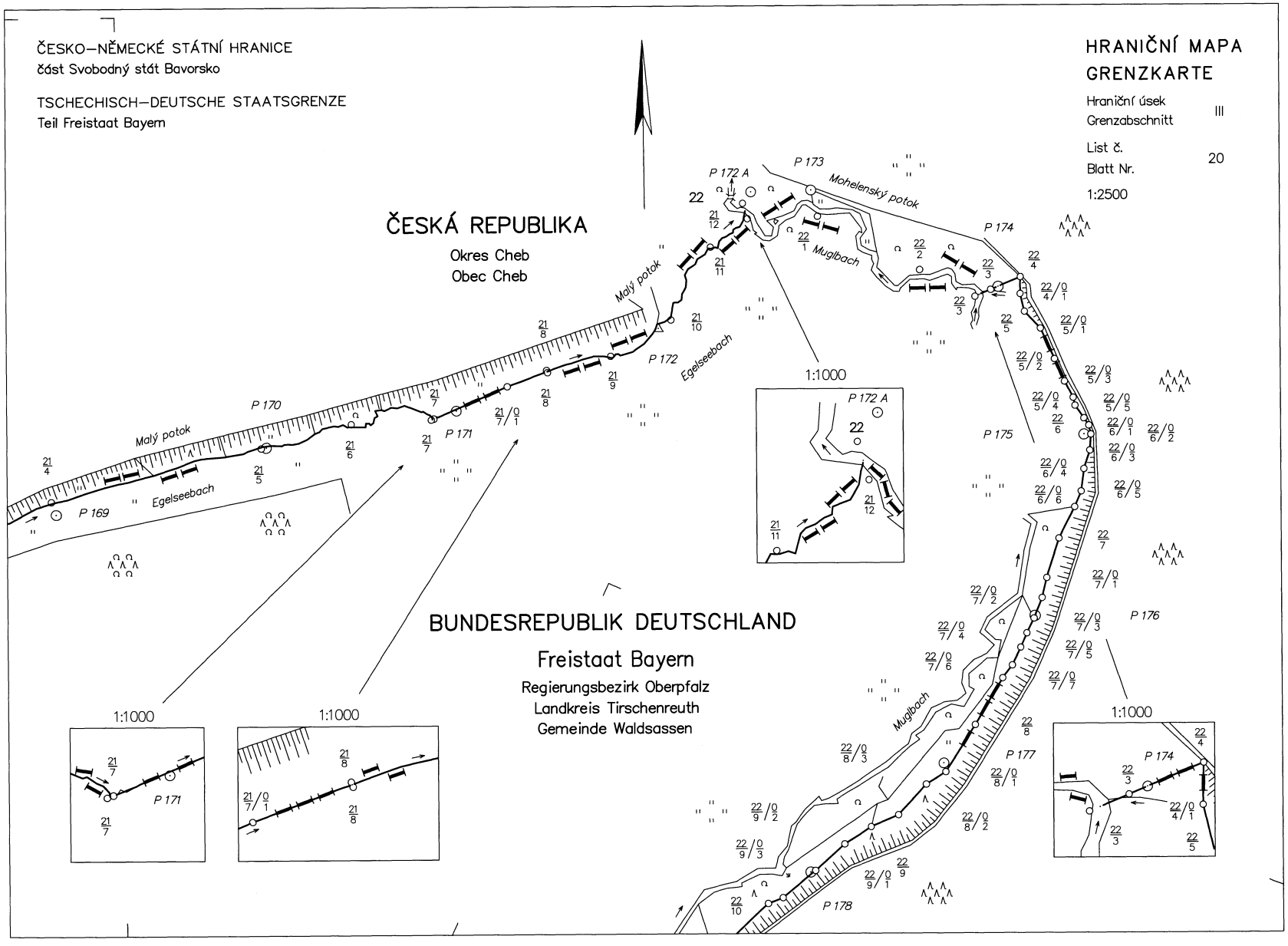
ČESKO–NĚMECKÉ STÁTNÍ HRANICE
část Svobodný stát Bavorsko
TSCHECHISCH–DEUTSCHE STAATSGRENZE
Teil Freistaat Bayern
HRANIČNÍ MAPA
GRENZKARTE
Hraniční úsek
Grenzabschnitt
III
List č.
Blatt Nr.
20
1:2500
ČESKÁ REPUBLIKA
Okres Cheb
Obec Cheb
BUNDESREPUBLIK DEUTSCHLAND
Freistaat Bayern
Regierungsbezirk Oberpfalz
Landkreis Tirschenreuth
Gemeinde Waldsassen
Malý potok
Egelseebach
Mohelenský potok
Muglbach
P 169
P 170
P 171
P 172
P 172 A
P 173
P 174
P 175
P 176
P 177
P 178
1:1000

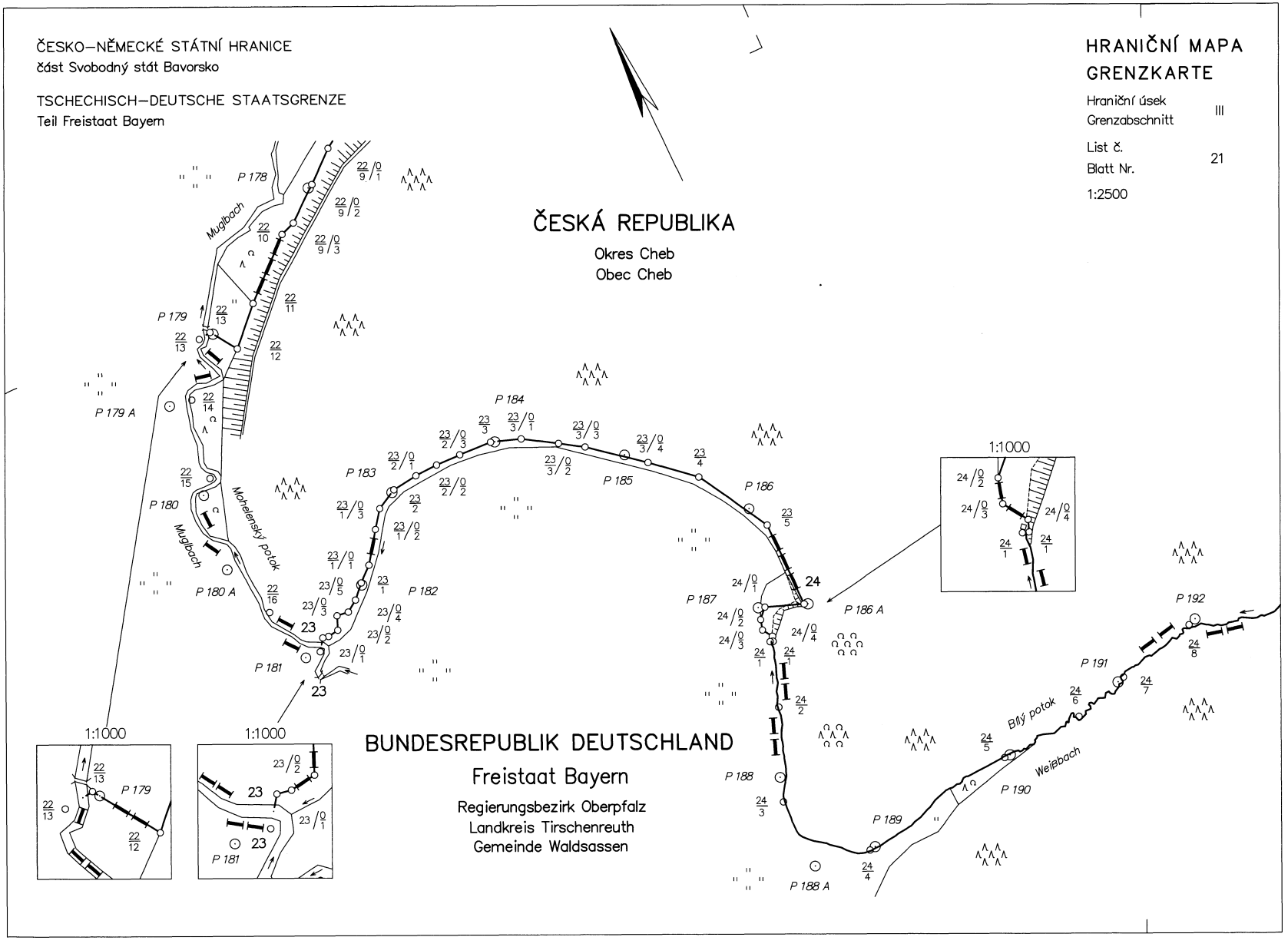
ČESKO–NĚMECKÉ STÁTNÍ HRANICE
část Svobodný stát Bavorsko
TSCHECHISCH–DEUTSCHE STAATSGRENZE
Teil Freistaat Bayern
HRANIČNÍ MAPA
GRENZKARTE
Hraniční úsek
Grenzabschnitt
III
List č.
Blatt Nr.
21
1:2500
ČESKÁ REPUBLIKA
Okres Cheb
Obec Cheb
BUNDESREPUBLIK DEUTSCHLAND
Freistaat Bayern
Regierungsbezirk Oberpfalz
Landkreis Tirschenreuth
Gemeinde Waldsassen
Mugibach
Mohelenský potok
Bílý potok
Weißbach
P 178
P 179
P 179 A
P 180
P 180 A
P 181
P 182
P 183
P 184
P 185
P 186
P 186 A
P 187
P 188
P 188 A
P 189
P 190
P 191
P 192
1:1000
1:1000
1:1000

ČESKO—NĚMECKÉ STÁTNÍ HRANICE
část Svobodný stát Bavorsko

TSCHECHISCH—DEUTSCHE STAATSGRENZE
Teil Freistaat Bayern

HRANIČNÍ MAPA
GRENZKARTE

Hraniční úsek / Grenzabschnitt: III

List č. / Blatt Nr.: 22

1:2500

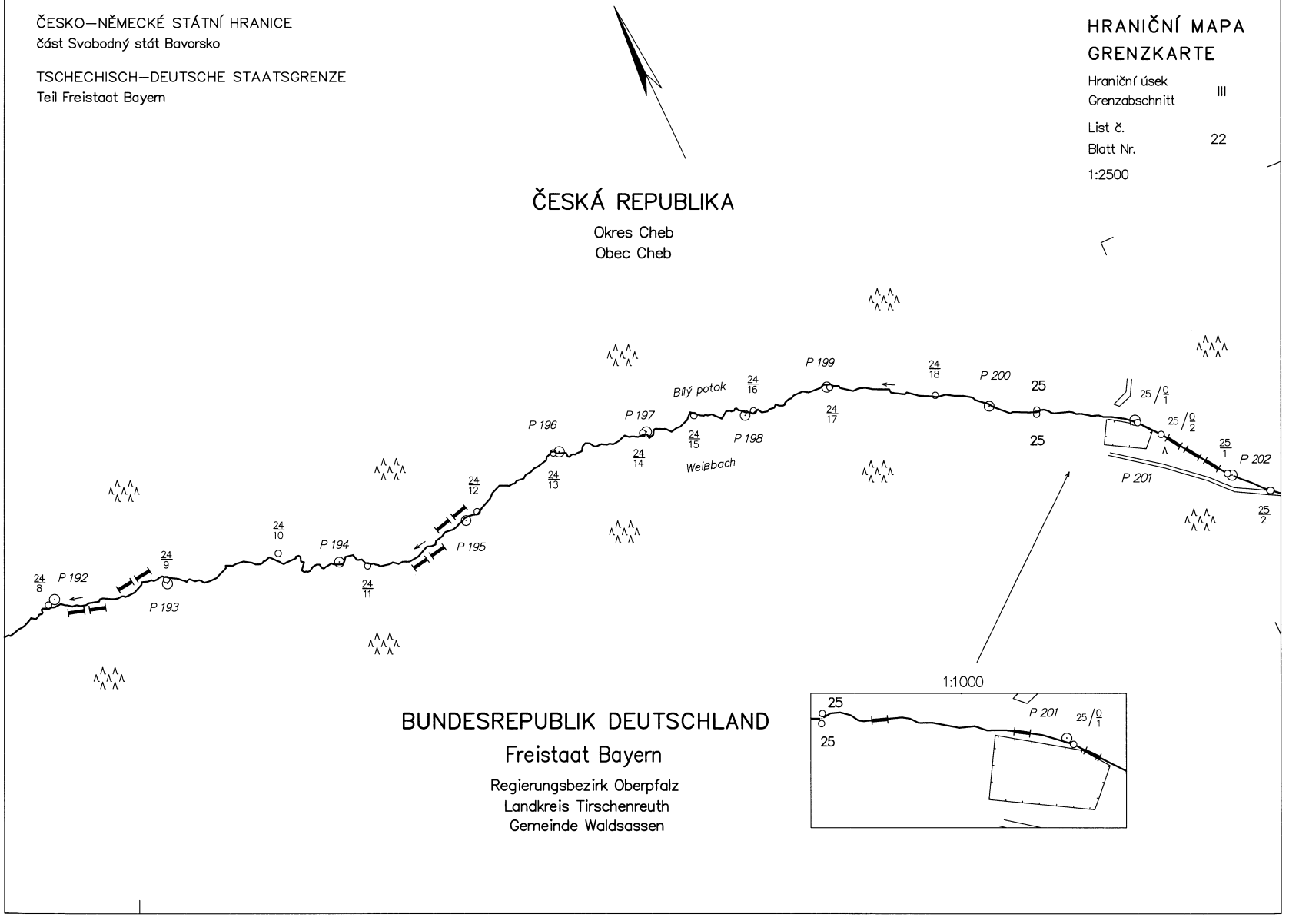

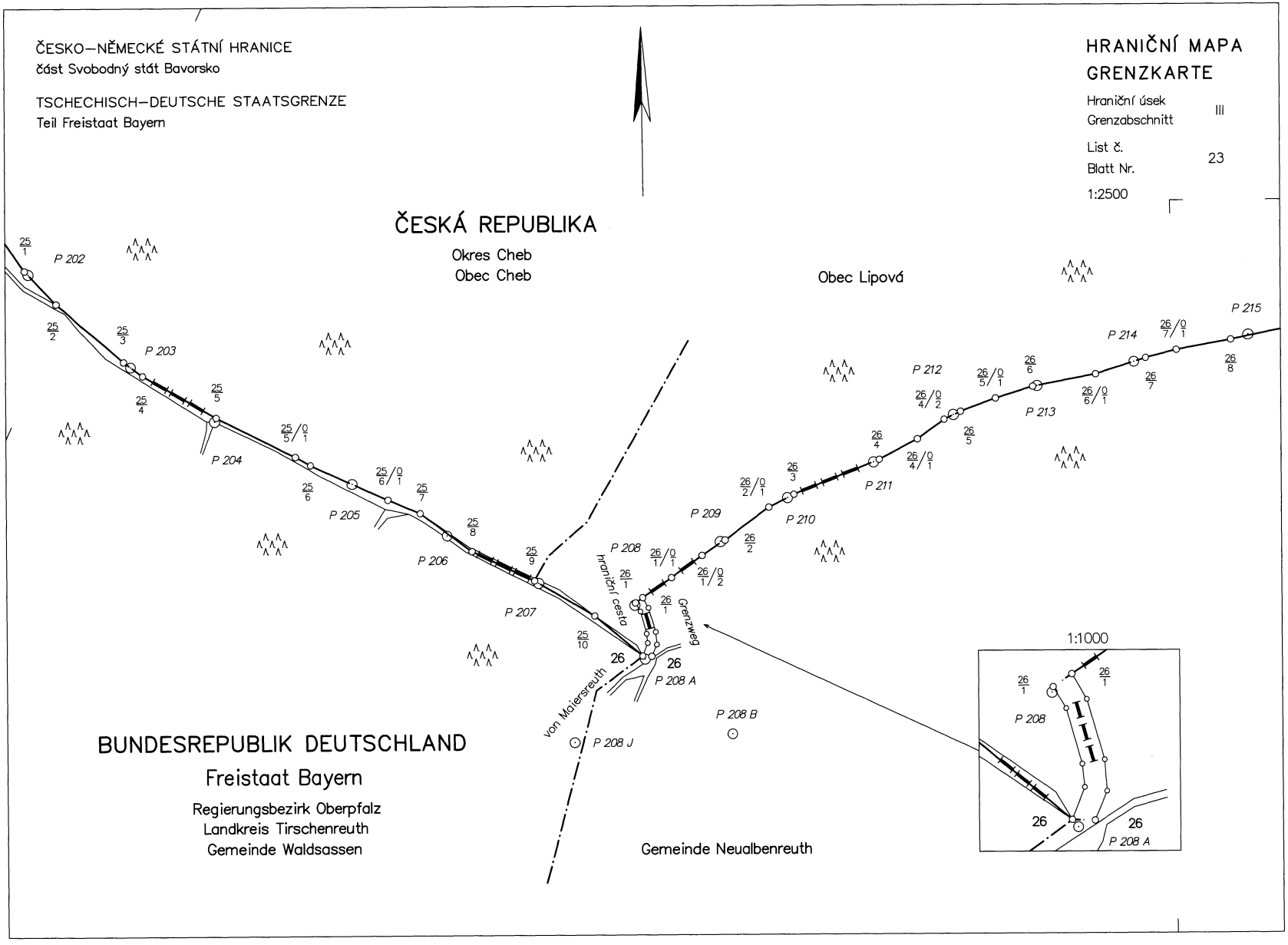
ČESKO–NĚMECKÉ STÁTNÍ HRANICE
část Svobodný stát Bavorsko
TSCHECHISCH–DEUTSCHE STAATSGRENZE
Teil Freistaat Bayern
HRANIČNÍ MAPA
GRENZKARTE
Hraniční úsek
Grenzabschnitt
III
List č.
Blatt Nr.
23
1:2500
ČESKÁ REPUBLIKA
Okres Cheb
Obec Cheb
Obec Lipová
P 202
P 203
P 204
P 205
P 206
P 207
P 208
P 209
P 210
P 211
P 212
P 213
P 214
P 215
hraniční cesta
Grenzweg
P 208 A
P 208 B
P 208 J
von Maiersreuth
BUNDESREPUBLIK DEUTSCHLAND
Freistaat Bayern
Regierungsbezirk Oberpfalz
Landkreis Tirschenreuth
Gemeinde Waldsassen
Gemeinde Neualbenreuth
1:1000

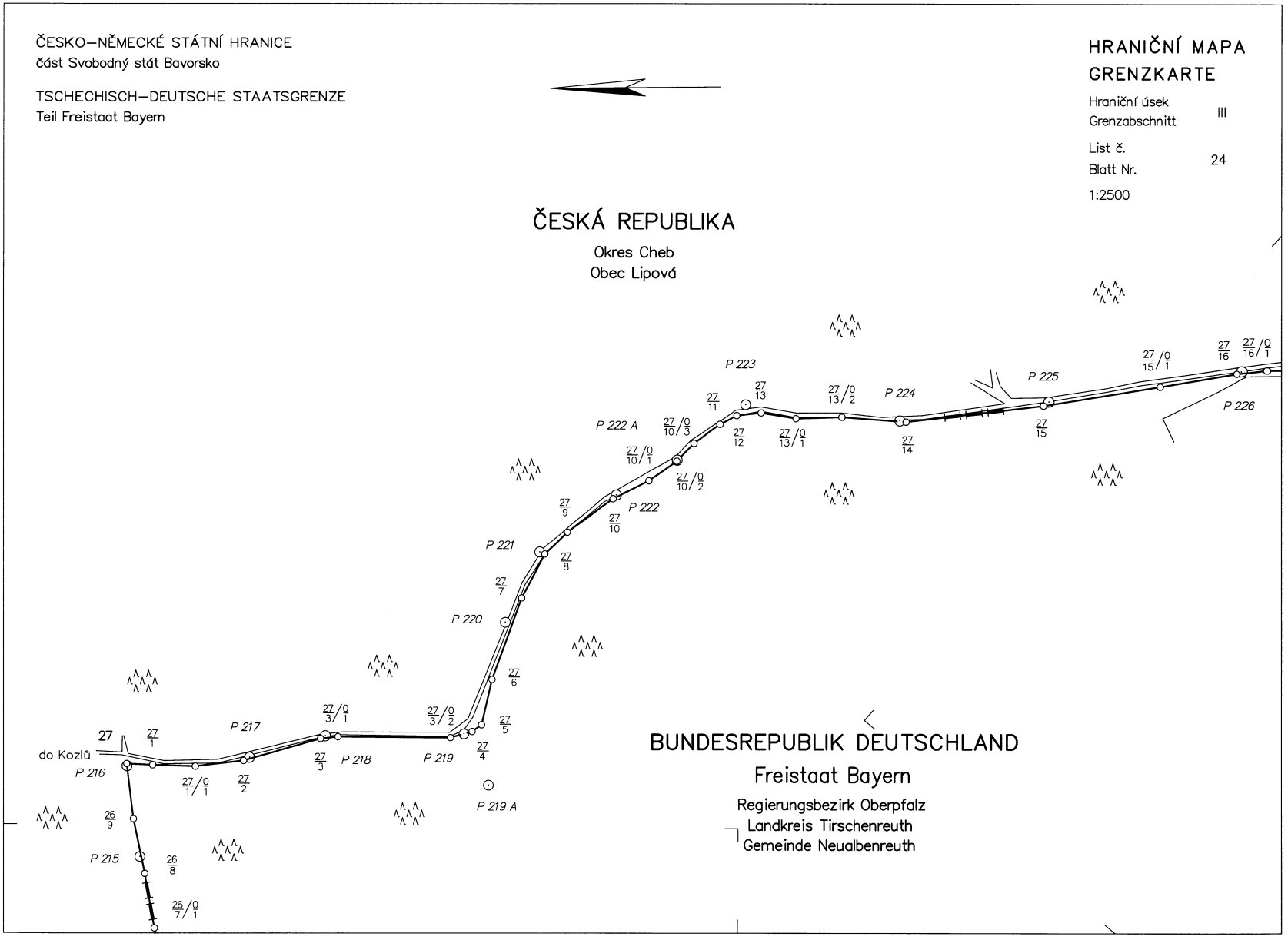
ČESKO–NĚMECKÉ STÁTNÍ HRANICE
část Svobodný stát Bavorsko
TSCHECHISCH–DEUTSCHE STAATSGRENZE
Teil Freistaat Bayern
HRANIČNÍ MAPA
GRENZKARTE
Hraniční úsek
Grenzabschnitt
III
List č.
Blatt Nr.
24
1:2500
ČESKÁ REPUBLIKA
Okres Cheb
Obec Lipová
BUNDESREPUBLIK DEUTSCHLAND
Freistaat Bayern
Regierungsbezirk Oberpfalz
Landkreis Tirschenreuth
Gemeinde Neualbenreuth
do Kozlů
P 215
P 216
P 217
P 218
P 219
P 219 A
P 220
P 221
P 222
P 222 A
P 223
P 224
P 225
P 226

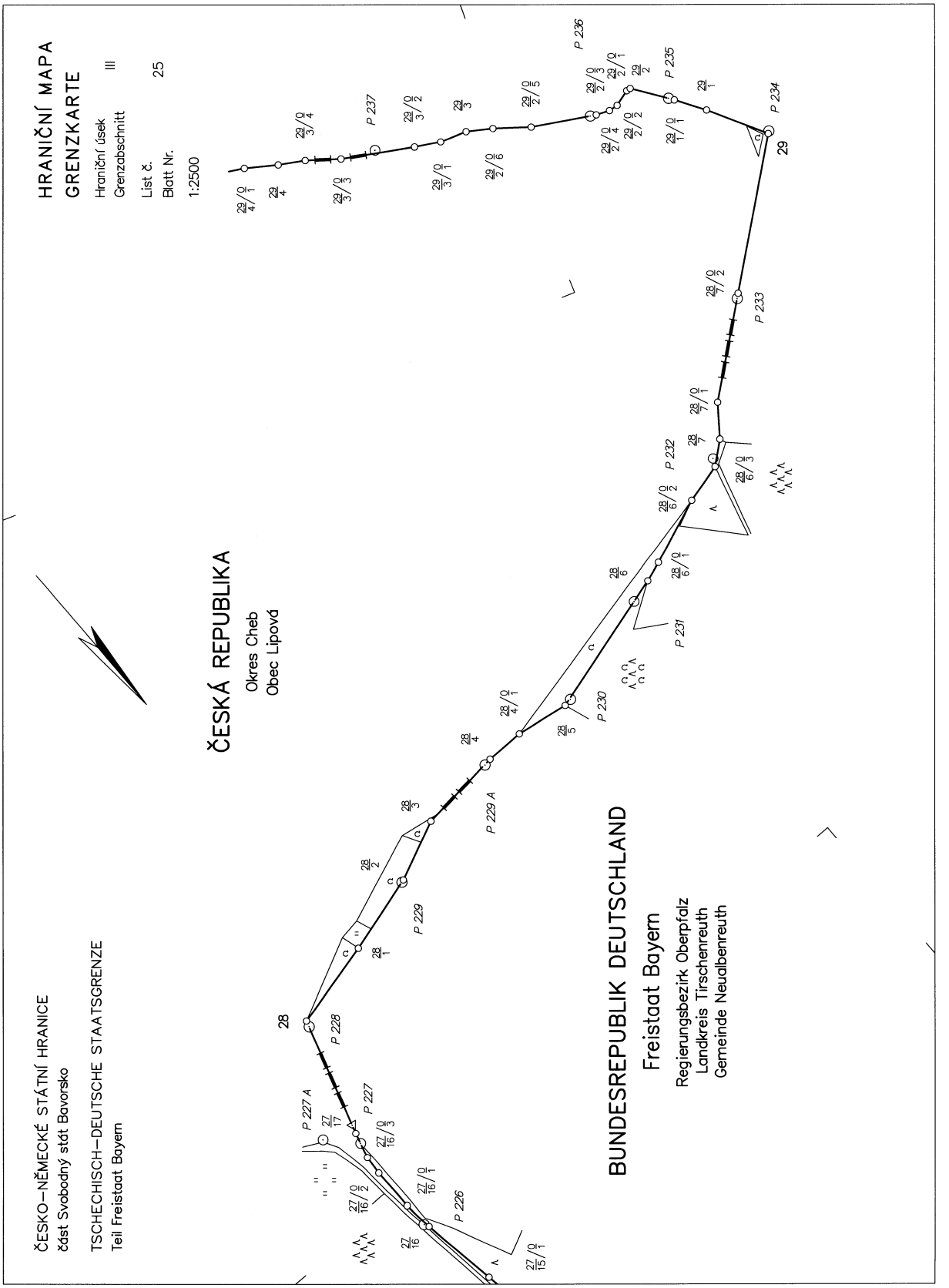
HRANIČNÍ MAPA
GRENZKARTE
Hraniční úsek III
Grenzabschnitt
List č. 25
Blatt Nr.
1:2500
ČESKÁ REPUBLIKA
Okres Cheb
Obec Lipová
BUNDESREPUBLIK DEUTSCHLAND
Freistaat Bayern
Regierungsbezirk Oberpfalz
Landkreis Tirschenreuth
Gemeinde Neualbenreuth
ČESKO–NĚMECKÉ STÁTNÍ HRANICE
část Svobodný stát Bavorsko
TSCHECHISCH–DEUTSCHE STAATSGRENZE
Teil Freistaat Bayern
P 227 A
P 227
P 228
P 229
P 229 A
P 230
P 231
P 232
P 233
P 234
P 235
P 236
P 237
28
29

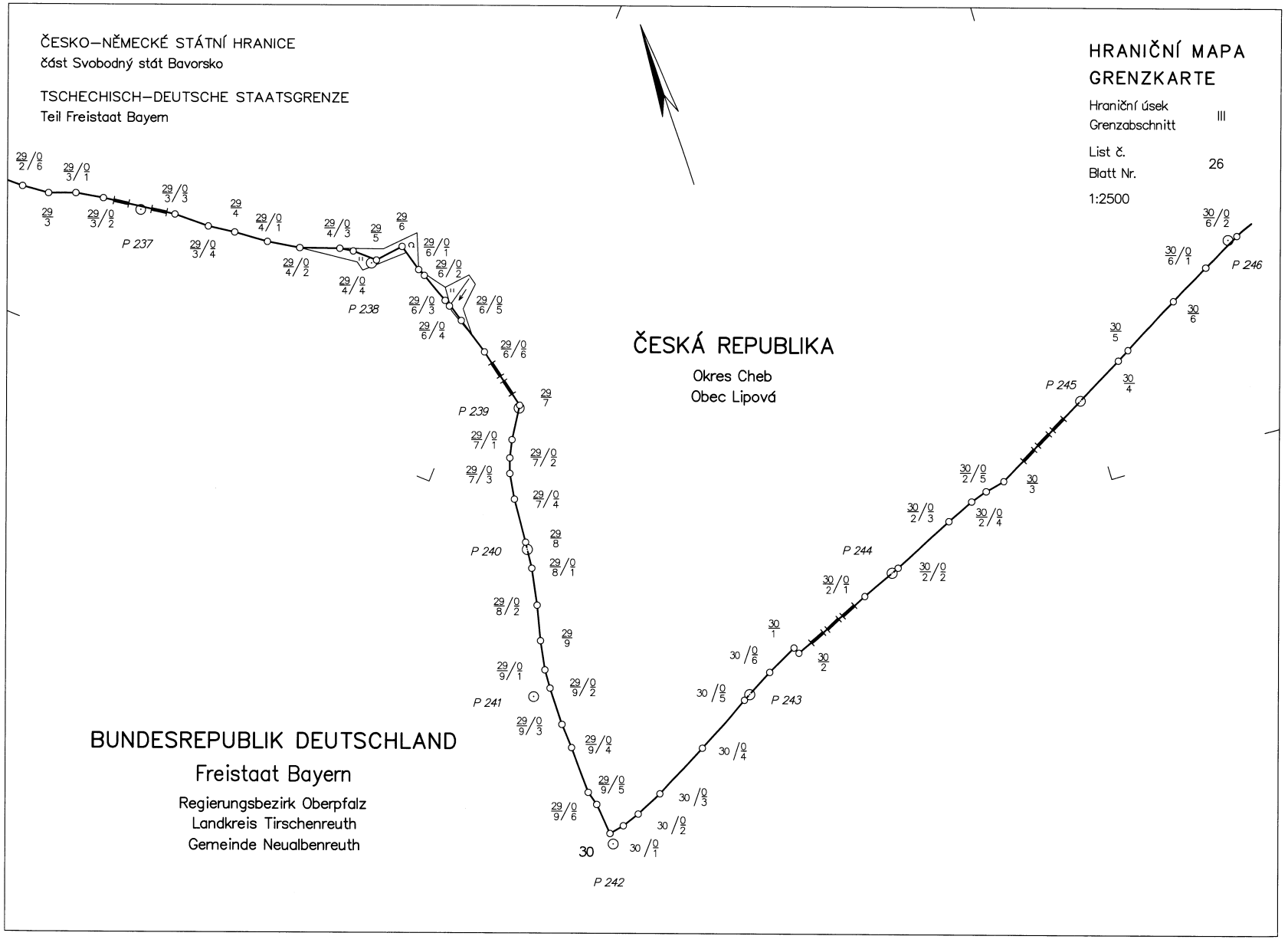
ČESKO–NĚMECKÉ STÁTNÍ HRANICE
část Svobodný stát Bavorsko
TSCHECHISCH–DEUTSCHE STAATSGRENZE
Teil Freistaat Bayern
HRANIČNÍ MAPA
GRENZKARTE
Hraniční úsek
Grenzabschnitt III
List č.
Blatt Nr. 26
1:2500
ČESKÁ REPUBLIKA
Okres Cheb
Obec Lipová
BUNDESREPUBLIK DEUTSCHLAND
Freistaat Bayern
Regierungsbezirk Oberpfalz
Landkreis Tirschenreuth
Gemeinde Neualbenreuth
P 237
P 238
P 239
P 240
P 241
P 242
P 243
P 244
P 245
P 246

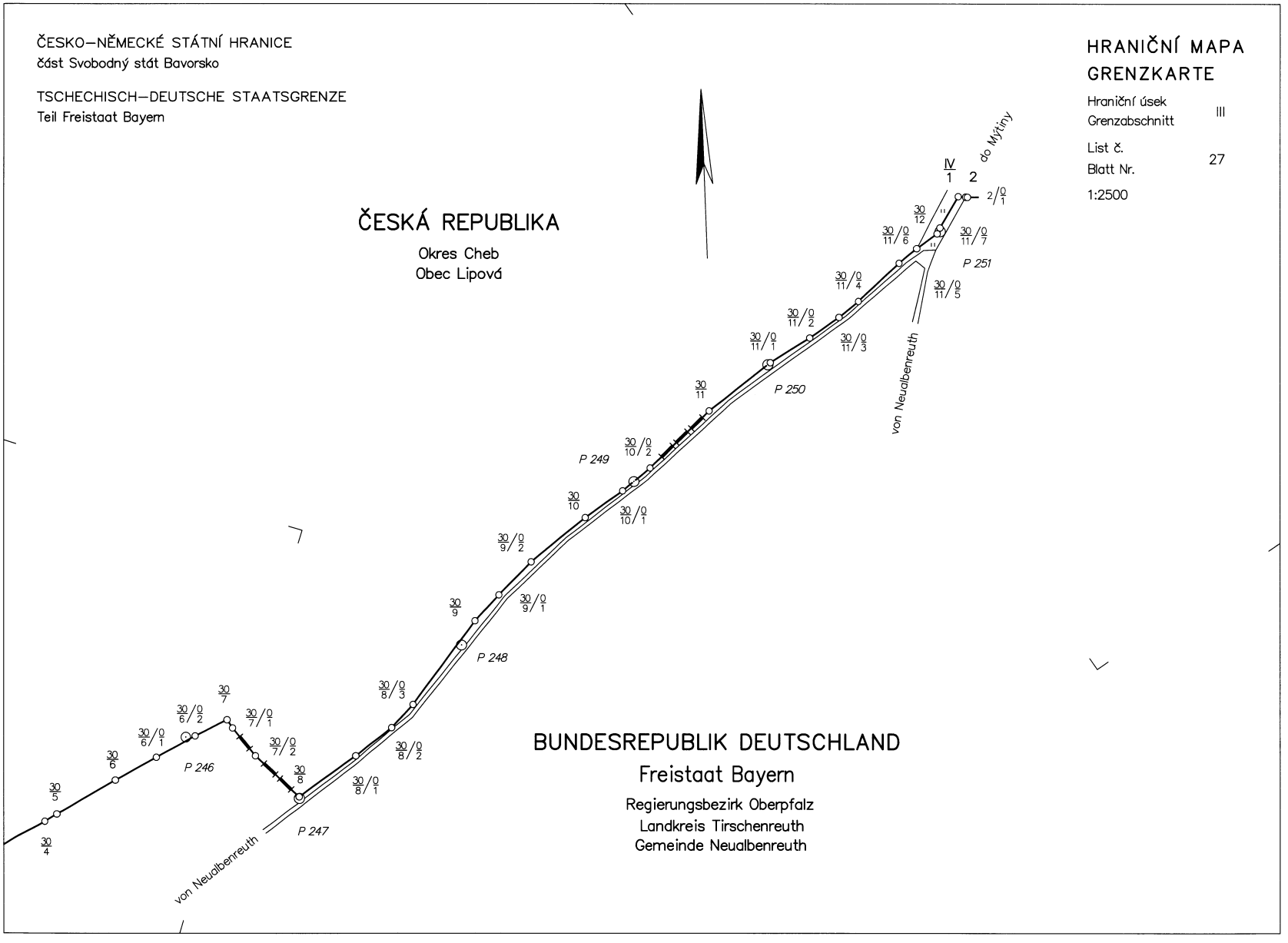
ČESKO–NĚMECKÉ STÁTNÍ HRANICE
část Svobodný stát Bavorsko
TSCHECHISCH–DEUTSCHE STAATSGRENZE
Teil Freistaat Bayern
HRANIČNÍ MAPA
GRENZKARTE
Hraniční úsek
Grenzabschnitt III
List č.
Blatt Nr. 27
1:2500
ČESKÁ REPUBLIKA
Okres Cheb
Obec Lipová
BUNDESREPUBLIK DEUTSCHLAND
Freistaat Bayern
Regierungsbezirk Oberpfalz
Landkreis Tirschenreuth
Gemeinde Neualbenreuth
do Mýtiny
von Neualbenreuth
von Neualbenreuth
P 246
P 247
P 248
P 249
P 250
P 251

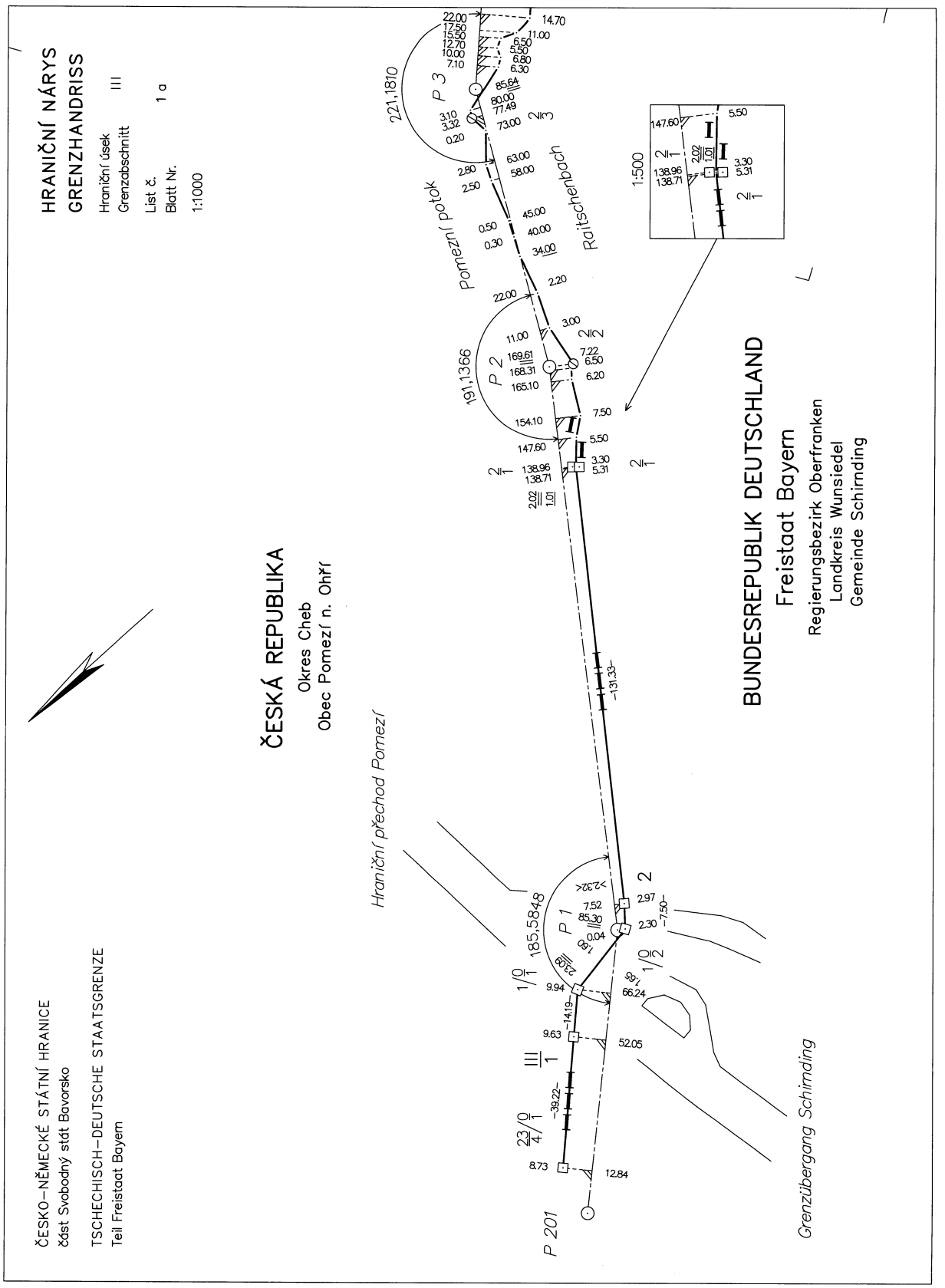
HRANIČNÍ NÁRYS
GRENZHANDRISS
Hraniční úsek
Grenzabschnitt III
List č. 1 a
Blatt Nr.
1:1000
ČESKO–NĚMECKÉ STÁTNÍ HRANICE
část Svobodný stát Bavorsko
TSCHECHISCH–DEUTSCHE STAATSGRENZE
Teil Freistaat Bayern
ČESKÁ REPUBLIKA
Okres Cheb
Obec Pomezí n. Ohří
BUNDESREPUBLIK DEUTSCHLAND
Freistaat Bayern
Regierungsbezirk Oberfranken
Landkreis Wunsiedel
Gemeinde Schirnding
Pomezní potok
Raitschenbach
Hraniční přechod Pomezí
Grenzübergang Schirnding
P 1
P 2
P 3
P 201
185,5848
191,1366
221,1810
1:500

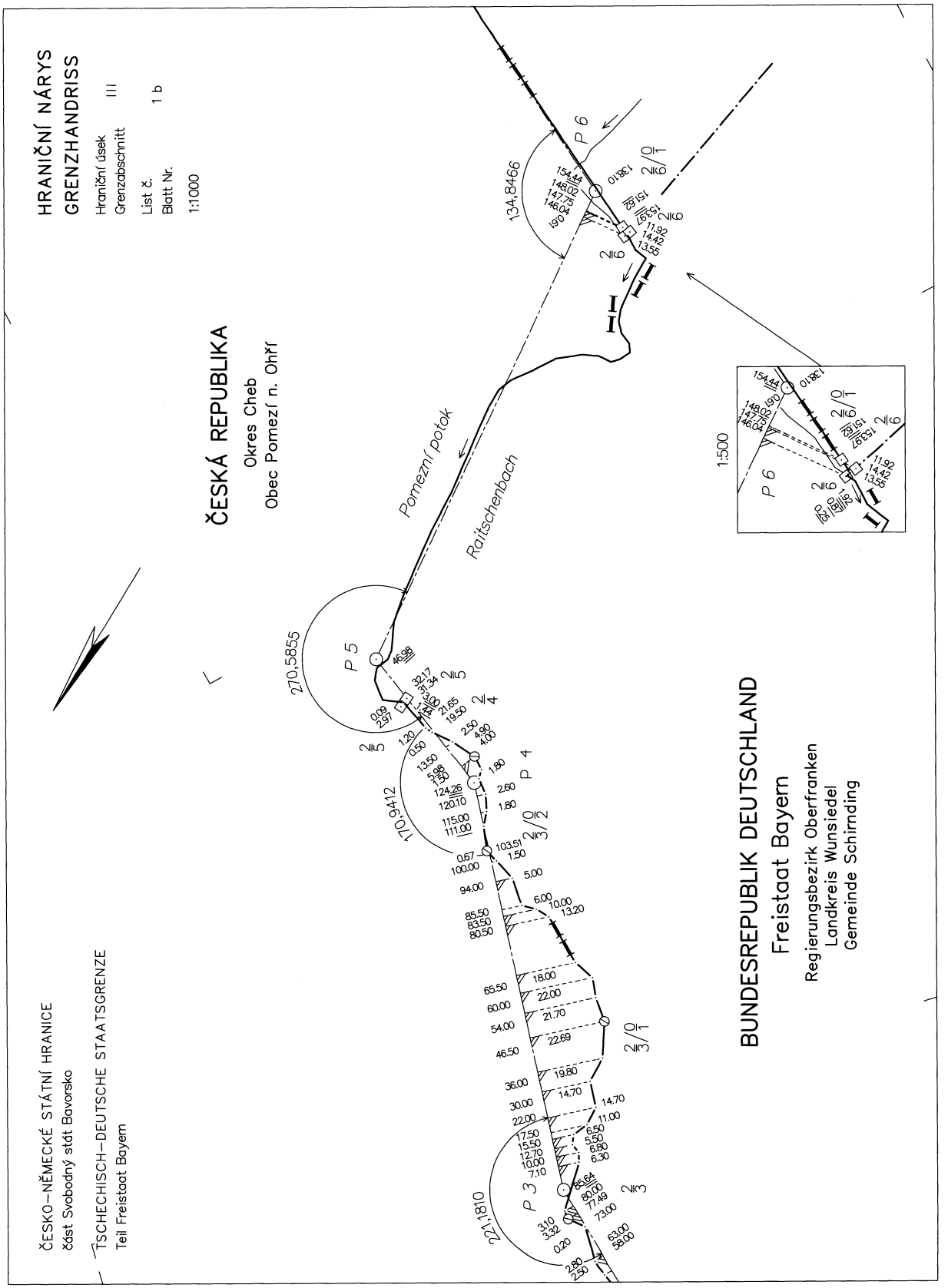
HRANIČNÍ NÁRYS
GRENZHANDRISS
Hraniční úsek III
Grenzabschnitt
List č. 1 b
Blatt Nr.
1:1000
ČESKÁ REPUBLIKA
Okres Cheb
Obec Pomezí n. Ohří
ČESKO–NĚMECKÉ STÁTNÍ HRANICE
část Svobodný stát Bavorsko
TSCHECHISCH–DEUTSCHE STAATSGRENZE
Teil Freistaat Bayern
BUNDESREPUBLIK DEUTSCHLAND
Freistaat Bayern
Regierungsbezirk Oberfranken
Landkreis Wunsiedel
Gemeinde Schirnding
Pomezní potok
Raitschenbach
P 3
P 4
P 5
P 6
270,5855
170,9412
221,1810
134,8466
1:500

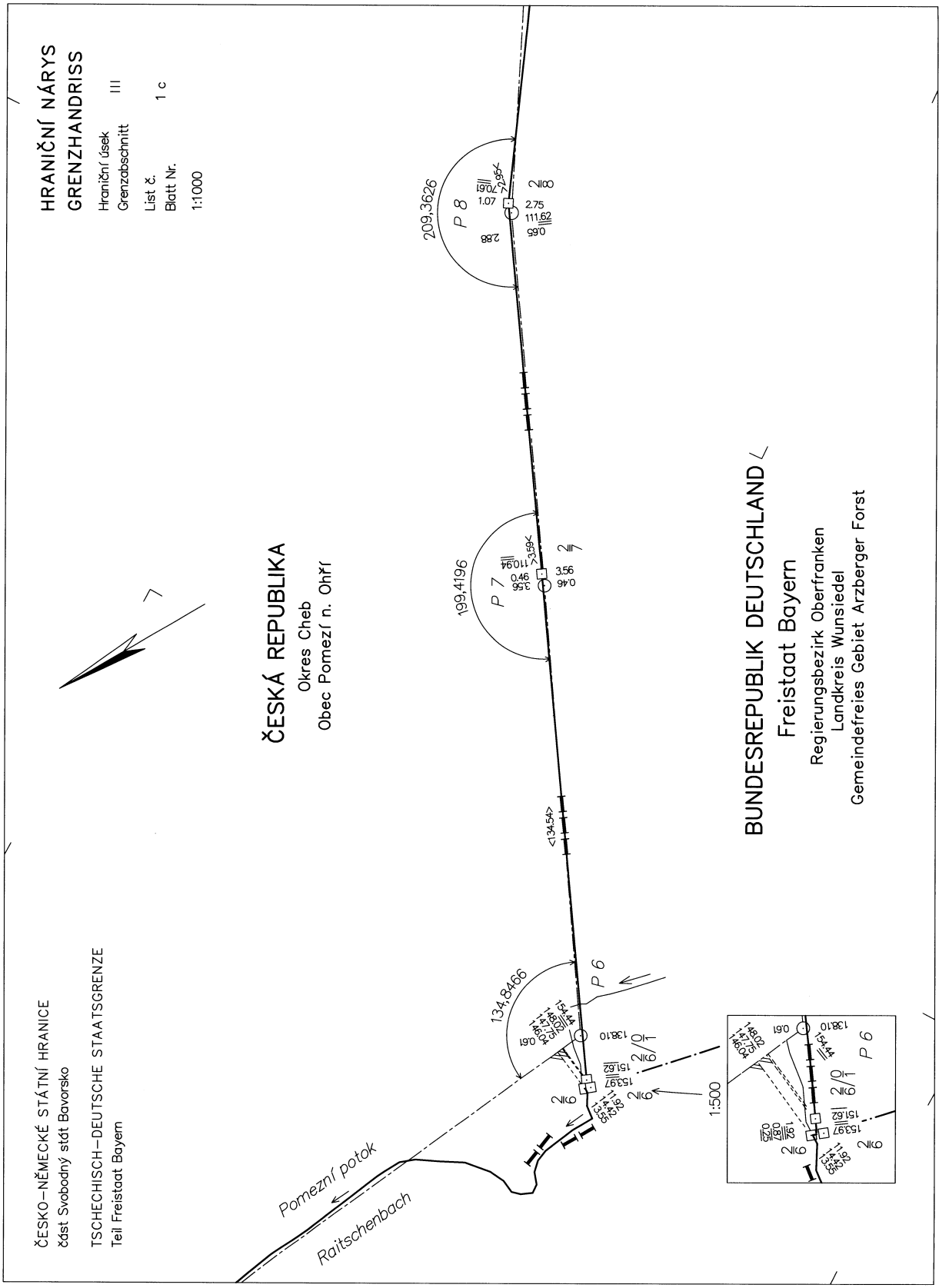
HRANIČNÍ NÁRYS
GRENZHANDRISS
Hraniční úsek III
Grenzabschnitt
List č. 1 c
Blatt Nr.
1:1000
ČESKO–NĚMECKÉ STÁTNÍ HRANICE
část Svobodný stát Bavorsko
TSCHECHISCH–DEUTSCHE STAATSGRENZE
Teil Freistaat Bayern
ČESKÁ REPUBLIKA
Okres Cheb
Obec Pomezí n. Ohří
BUNDESREPUBLIK DEUTSCHLAND
Freistaat Bayern
Regierungsbezirk Oberfranken
Landkreis Wunsiedel
Gemeindefreies Gebiet Arzberger Forst
209,3626
199,4196
134,8466
P 8
P 7
P 6
Pomezní potok
Raitschenbach
1:500

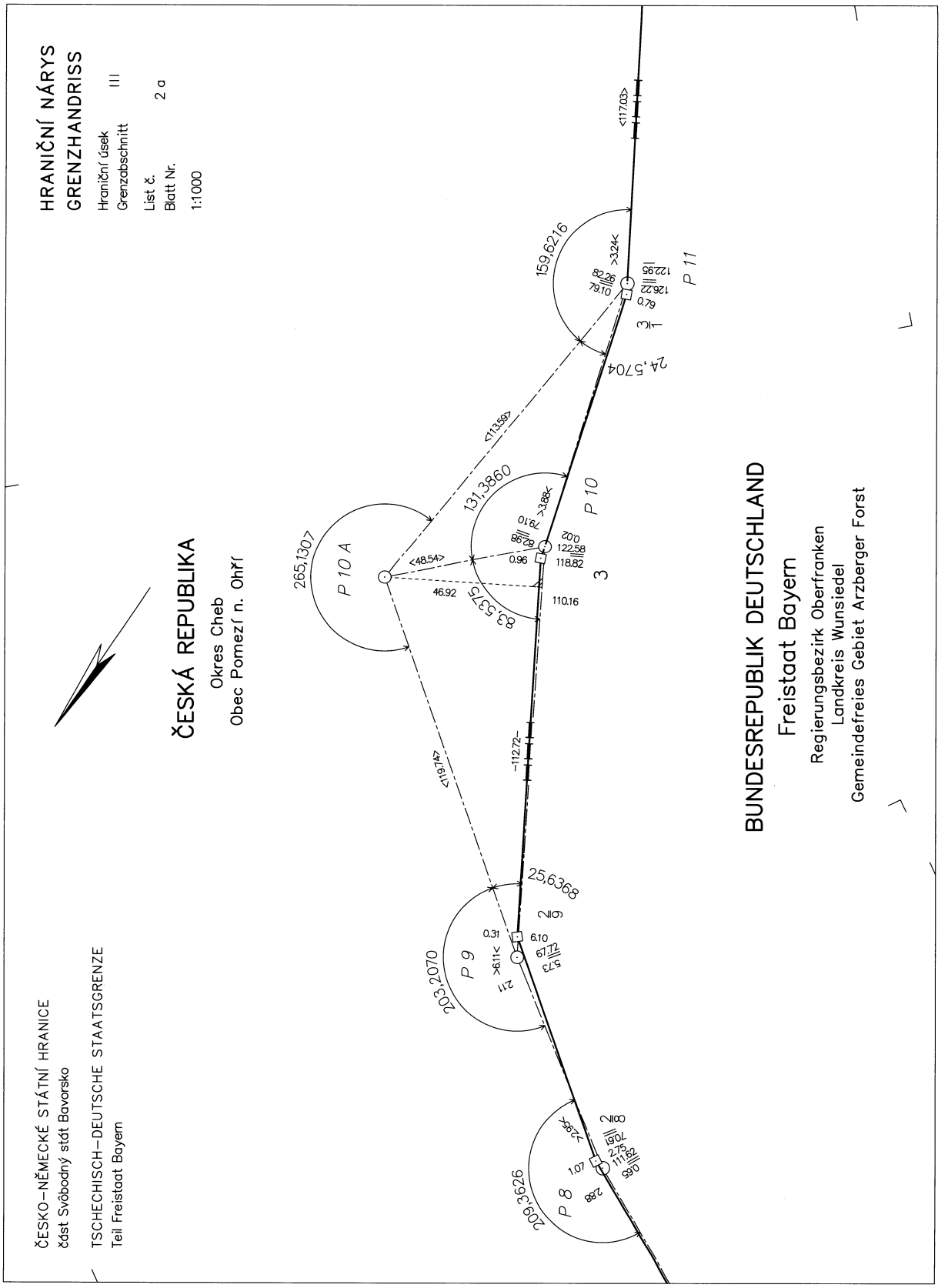
HRANIČNÍ NÁRYS
GRENZHANDRISS
Hraniční úsek
Grenzabschnitt III
List č.
Blatt Nr. 2 a
1:1000
ČESKÁ REPUBLIKA
Okres Cheb
Obec Pomezí n. Ohří
BUNDESREPUBLIK DEUTSCHLAND
Freistaat Bayern
Regierungsbezirk Oberfranken
Landkreis Wunsiedel
Gemeindefreies Gebiet Arzberger Forst
ČESKO-NĚMECKÉ STÁTNÍ HRANICE
část Svôbodný stát Bavorsko
TSCHECHISCH-DEUTSCHE STAATSGRENZE
Teil Freistaat Bayern
P 8
P 9
P 10 A
P 10
P 11
209,3626
203,2070
265,1307
131,3860
159,6216
83,5375
25,6368
24,5704
<117.03>
<113.59>
<119.74>
<48.54>
<6.11>
<2.95>
>3.24<
>3.88<
<112.72>
122.95
126.22
79.10
82.26
0.79
79.10
82.98
0.02
122.58
118.82
0.96
110.16
46.92
0.31
6.10
67.72
5.73
211
1.07
2.75
111.62
0.65
2.88
70.61

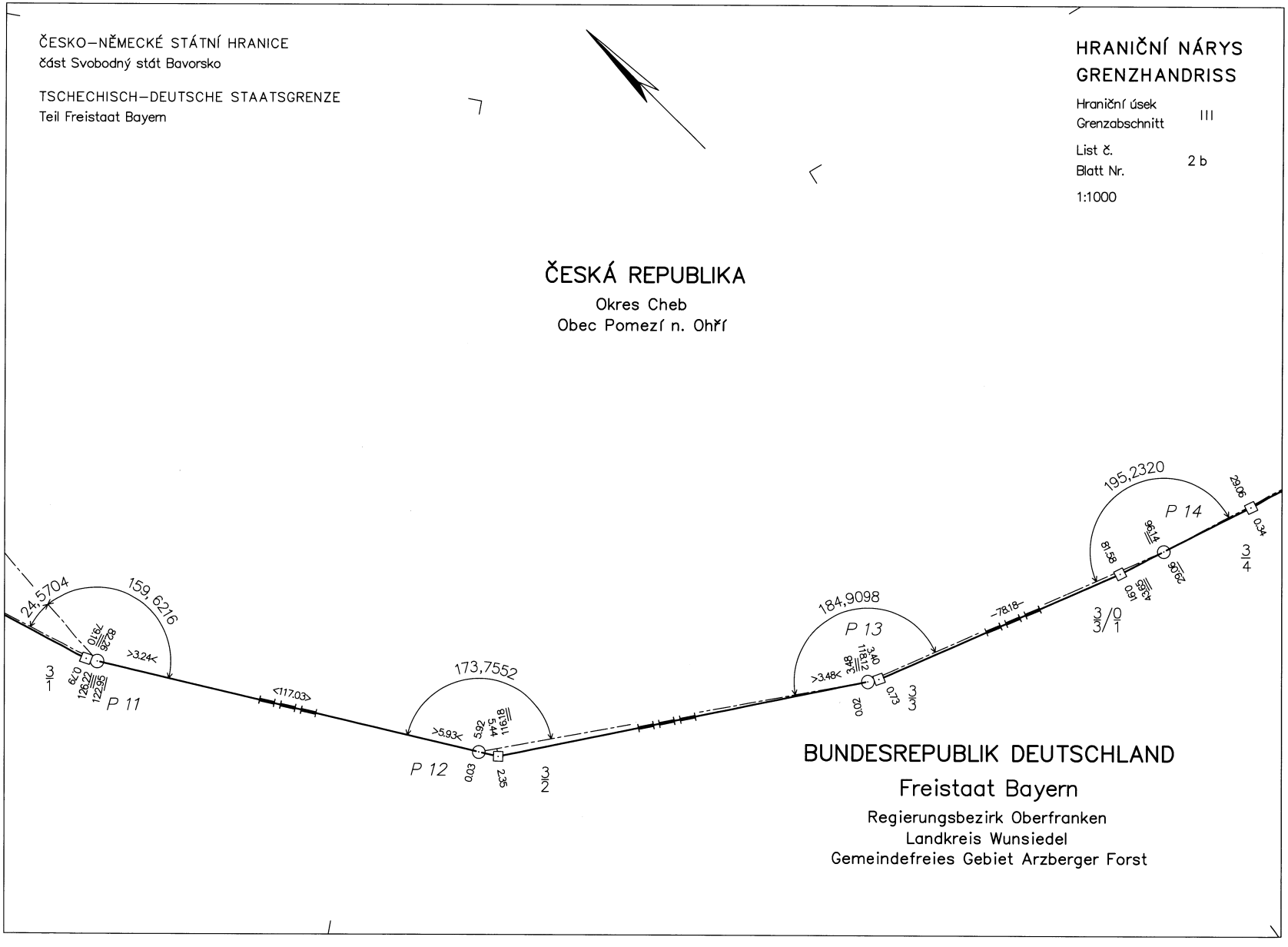
ČESKO–NĚMECKÉ STÁTNÍ HRANICE
část Svobodný stát Bavorsko
TSCHECHISCH–DEUTSCHE STAATSGRENZE
Teil Freistaat Bayern
HRANIČNÍ NÁRYS
GRENZHANDRISS
Hraniční úsek
Grenzabschnitt
III
List č.
Blatt Nr.
2 b
1:1000
ČESKÁ REPUBLIKA
Okres Cheb
Obec Pomezí n. Ohří
24,5704
159,6216
173,7552
184,9098
195,2320
P 11
P 12
P 13
P 14
<117,03
>78,18
BUNDESREPUBLIK DEUTSCHLAND
Freistaat Bayern
Regierungsbezirk Oberfranken
Landkreis Wunsiedel
Gemeindefreies Gebiet Arzberger Forst

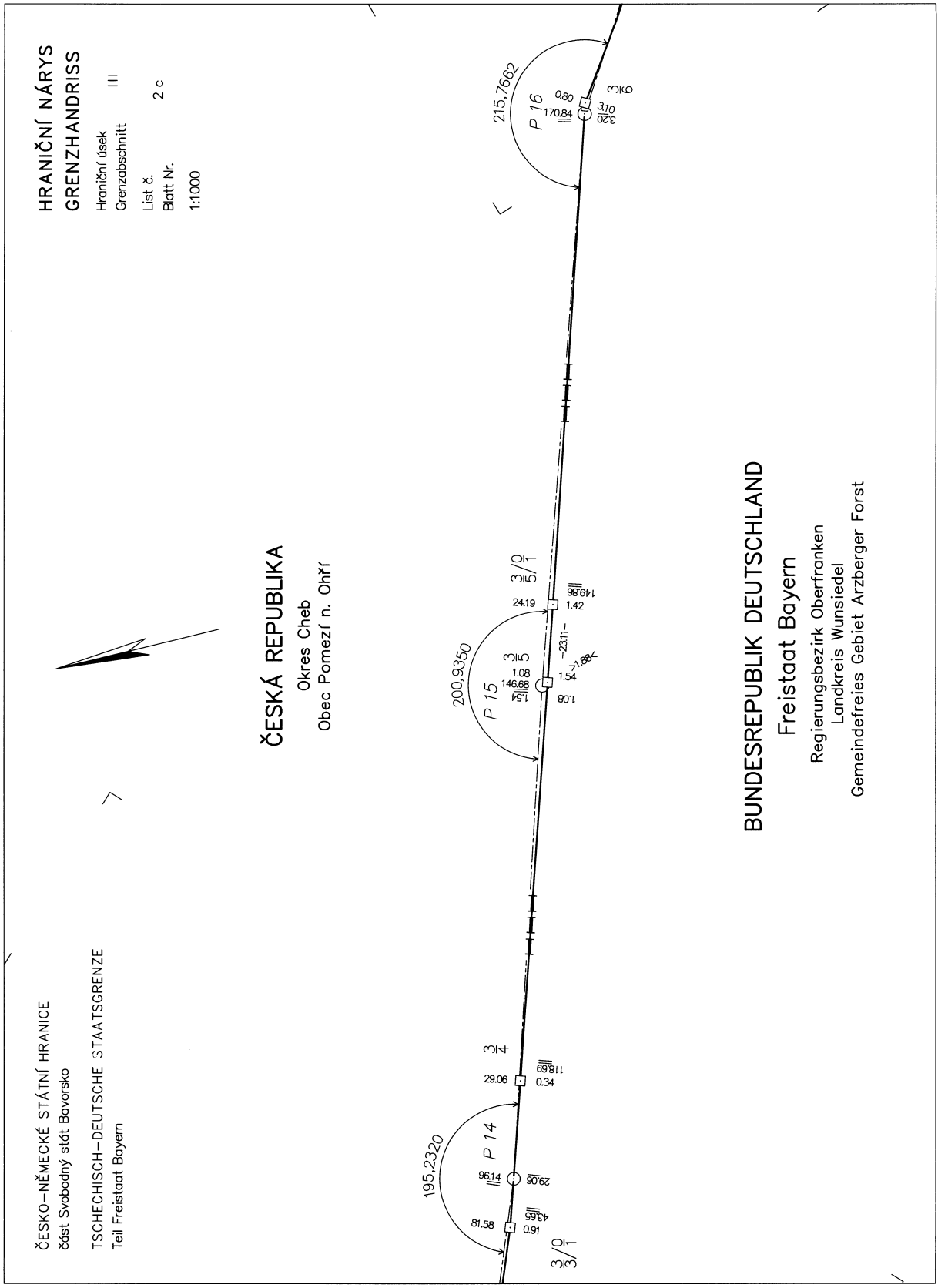
HRANIČNÍ NÁRYS
GRENZHANDRISS
Hraniční úsek
Grenzabschnitt III
List č.
Blatt Nr. 2 c
1:1000
ČESKÁ REPUBLIKA
Okres Cheb
Obec Pomezí n. Ohří
BUNDESREPUBLIK DEUTSCHLAND
Freistaat Bayern
Regierungsbezirk Oberfranken
Landkreis Wunsiedel
Gemeindefreies Gebiet Arzberger Forst
ČESKO-NĚMECKÉ STÁTNÍ HRANICE
část Svobodný stát Bavorsko
TSCHECHISCH-DEUTSCHE STAATSGRENZE
Teil Freistaat Bayern
215,7662
P 16
0.80
170.84
3.20
3/6
3/5/0/1
24.19
149.86
1.42
200,9350
P 15
3/5
1.08
146.68
1.54
1.54
1.08
-23.11-
>1.88<
3/4
29.06
118.69
0.34
195,2320
P 14
96.14
29.06
81.58
43.65
0.91
3/3/0/1

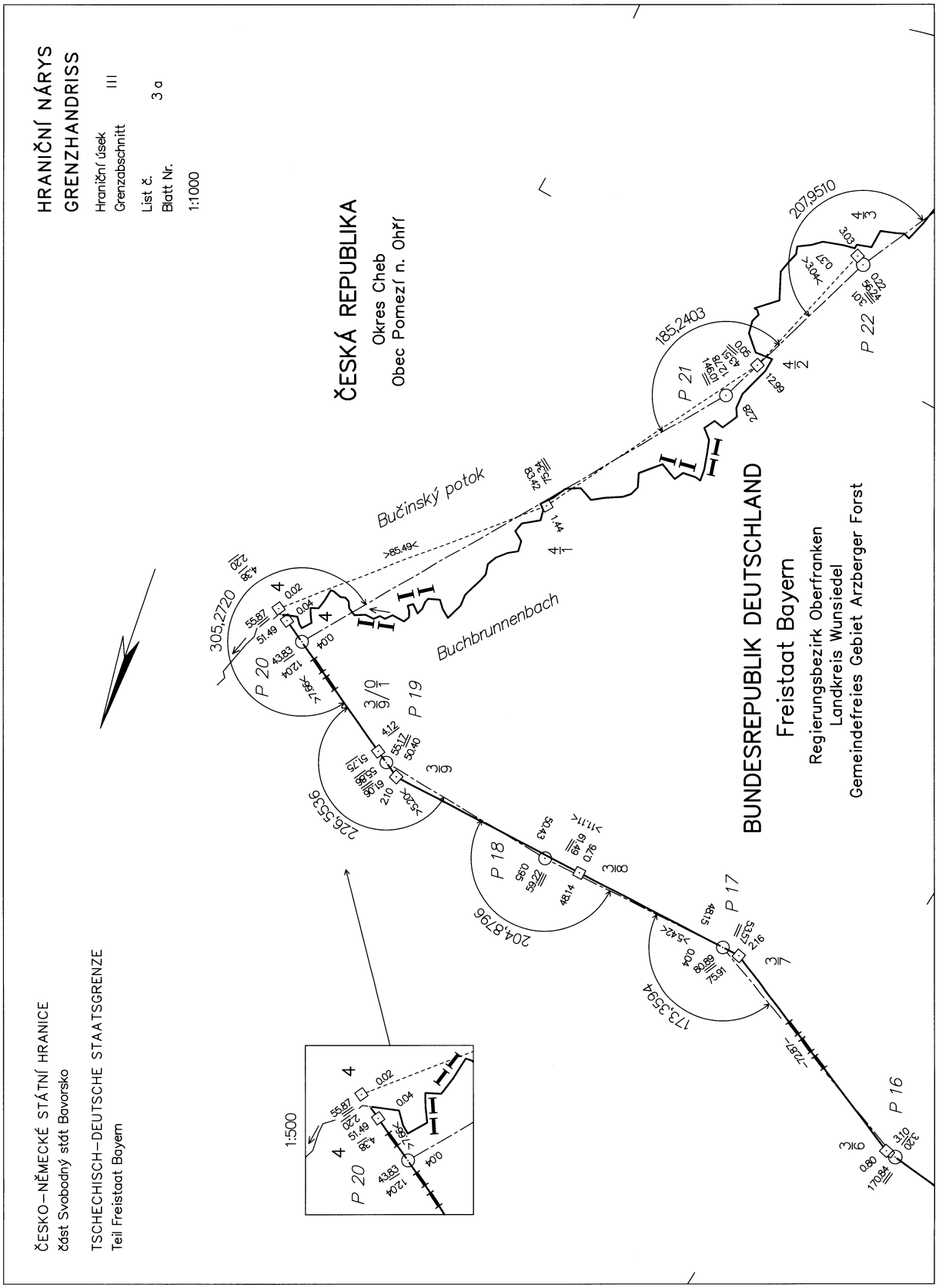
HRANIČNÍ NÁRYS
GRENZHANDRISS
Hraniční úsek III
Grenzabschnitt
List č. 3 a
Blatt Nr.
1:1000
ČESKÁ REPUBLIKA
Okres Cheb
Obec Pomezí n. Ohří
BUNDESREPUBLIK DEUTSCHLAND
Freistaat Bayern
Regierungsbezirk Oberfranken
Landkreis Wunsiedel
Gemeindefreies Gebiet Arzberger Forst
Bučinský potok
Buchbrunnenbach
ČESKO–NĚMECKÉ STÁTNÍ HRANICE
část Svobodný stát Bavorsko
TSCHECHISCH–DEUTSCHE STAATSGRENZE
Teil Freistaat Bayern
1:500

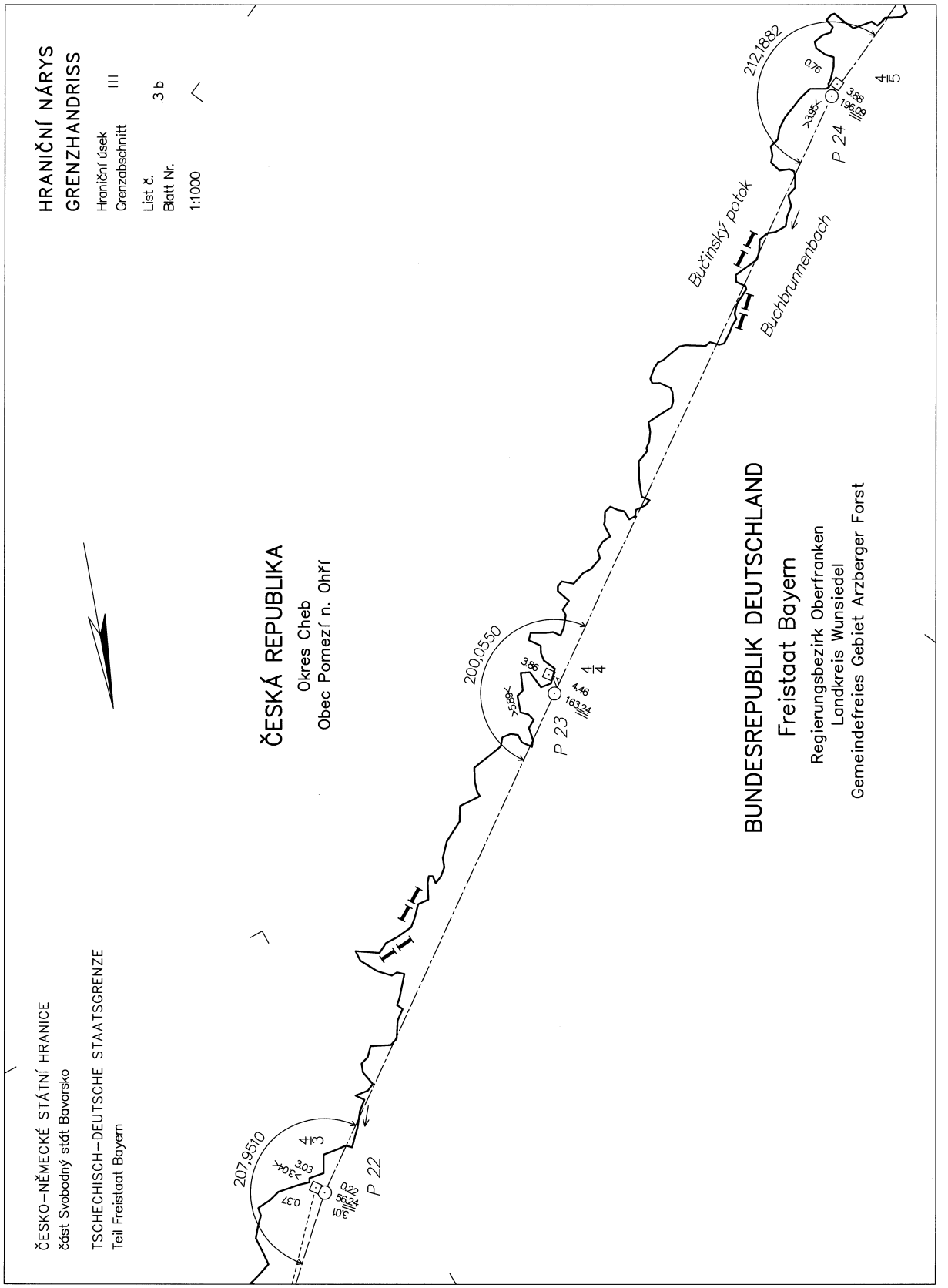
HRANIČNÍ NÁRYS
GRENZHANDRISS
Hraniční úsek
Grenzabschnitt III
List č.
Blatt Nr. 3 b
1:1000
ČESKO–NĚMECKÉ STÁTNÍ HRANICE
část Svobodný stát Bavorsko
TSCHECHISCH–DEUTSCHE STAATSGRENZE
Teil Freistaat Bayern
ČESKÁ REPUBLIKA
Okres Cheb
Obec Pomezí n. Ohří
BUNDESREPUBLIK DEUTSCHLAND
Freistaat Bayern
Regierungsbezirk Oberfranken
Landkreis Wunsiedel
Gemeindefreies Gebiet Arzberger Forst
Bučinský potok
Buchbrunnenbach
P 22
P 23
P 24
207,9510
200,0550
212,1882

ČESKO–NĚMECKÉ STÁTNÍ HRANICE
část Svobodný stát Bavorsko

TSCHECHISCH–DEUTSCHE STAATSGRENZE
Teil Freistaat Bayern

HRANIČNÍ NÁRYS
GRENZHANDRISS

Hraniční úsek / Grenzabschnitt: III

List č. / Blatt Nr.: 3 c

1:1000

ČESKÁ REPUBLIKA

Okres Cheb
Obec Pomezí n. Ohří



BUNDESREPUBLIK DEUTSCHLAND

Freistaat Bayern
Regierungsbezirk Oberfranken
Landkreis Wunsiedel
Gemeindefreies Gebiet Arzberger Forst

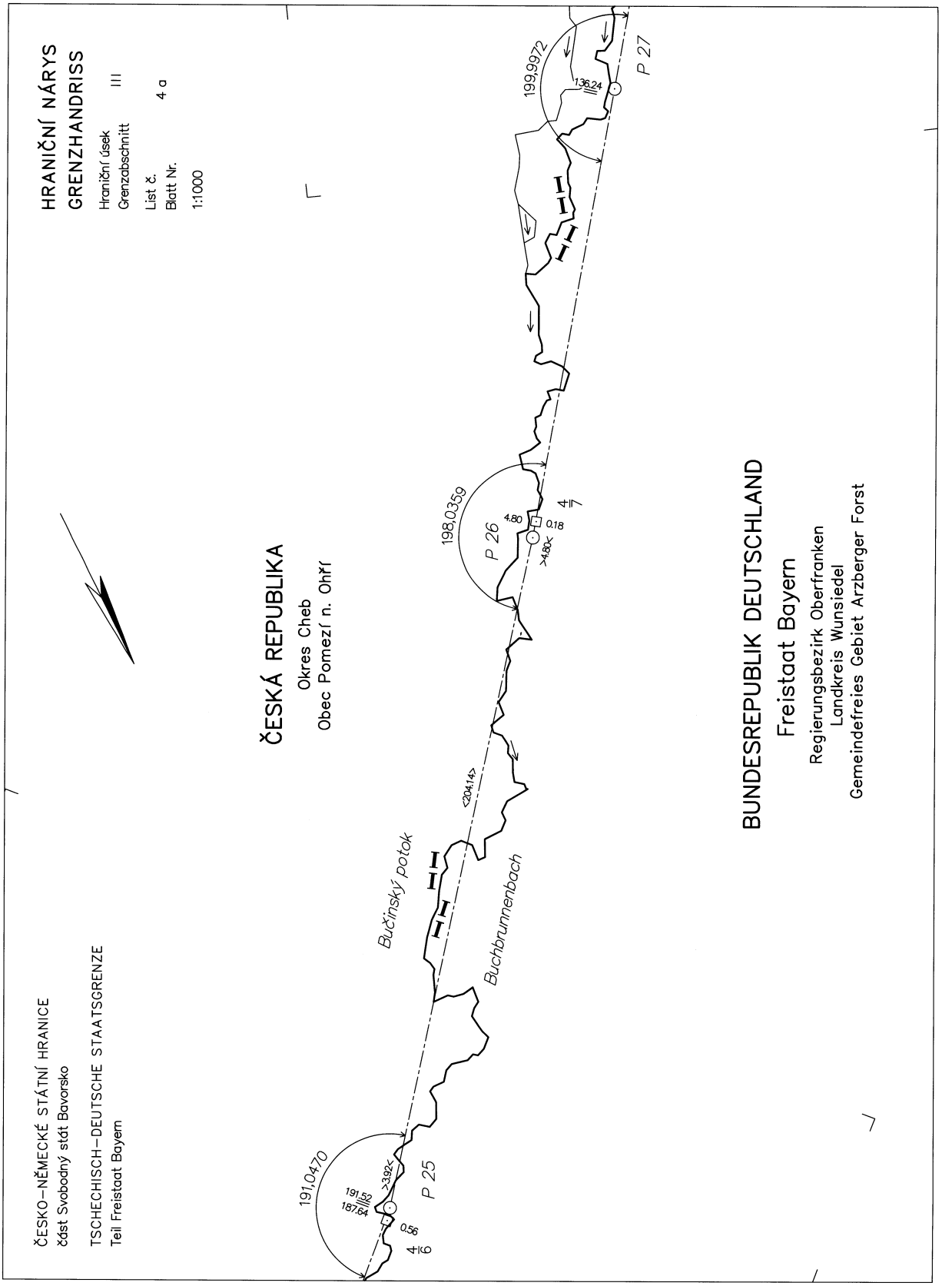
HRANIČNÍ NÁRYS
GRENZHANDRISS
Hraniční úsek
Grenzabschnitt III
List č.
Blatt Nr. 4 a
1:1000
ČESKO–NĚMECKÉ STÁTNÍ HRANICE
část Svobodný stát Bavorsko
TSCHECHISCH–DEUTSCHE STAATSGRENZE
Teil Freistaat Bayern
ČESKÁ REPUBLIKA
Okres Cheb
Obec Pomezí n. Ohří
BUNDESREPUBLIK DEUTSCHLAND
Freistaat Bayern
Regierungsbezirk Oberfranken
Landkreis Wunsiedel
Gemeindefreies Gebiet Arzberger Forst
Bučinský potok
Buchbrunnenbach
191,0470
P 25
191,52
187,64
>392<
0,56
4
6
<204,14>
198,0359
P 26
4,80
0,18
>4,80<
4
7
199,9972
136,24
P 27

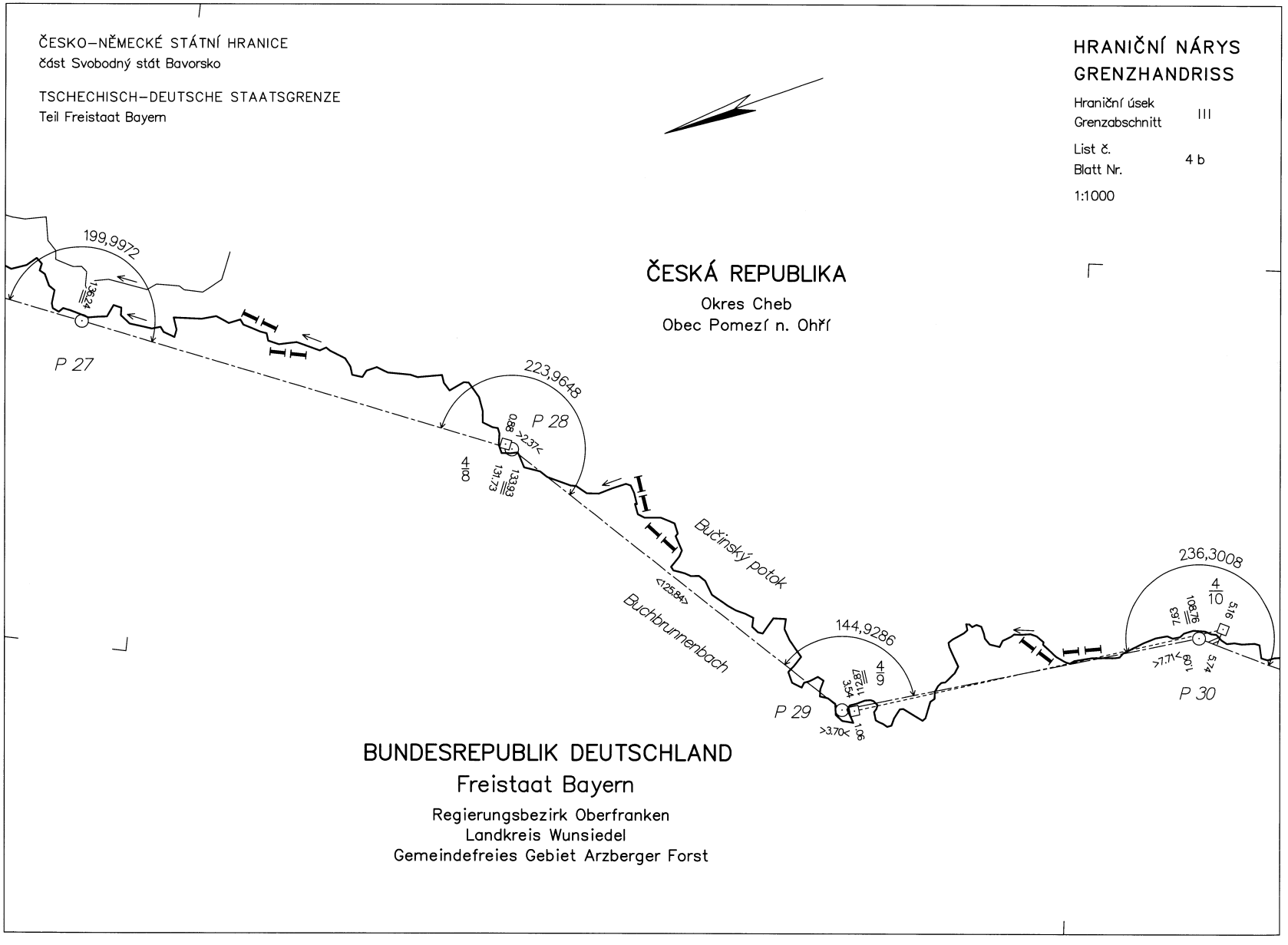
ČESKO–NĚMECKÉ STÁTNÍ HRANICE
část Svobodný stát Bavorsko
TSCHECHISCH–DEUTSCHE STAATSGRENZE
Teil Freistaat Bayern
HRANIČNÍ NÁRYS
GRENZHANDRISS
Hraniční úsek
Grenzabschnitt
III
List č.
Blatt Nr.
4 b
1:1000
ČESKÁ REPUBLIKA
Okres Cheb
Obec Pomezí n. Ohří
199,9972
P 27
223,9648
P 28
Bučinský potok
Buchbrunnenbach
144,9286
P 29
236,3008
P 30
BUNDESREPUBLIK DEUTSCHLAND
Freistaat Bayern
Regierungsbezirk Oberfranken
Landkreis Wunsiedel
Gemeindefreies Gebiet Arzberger Forst

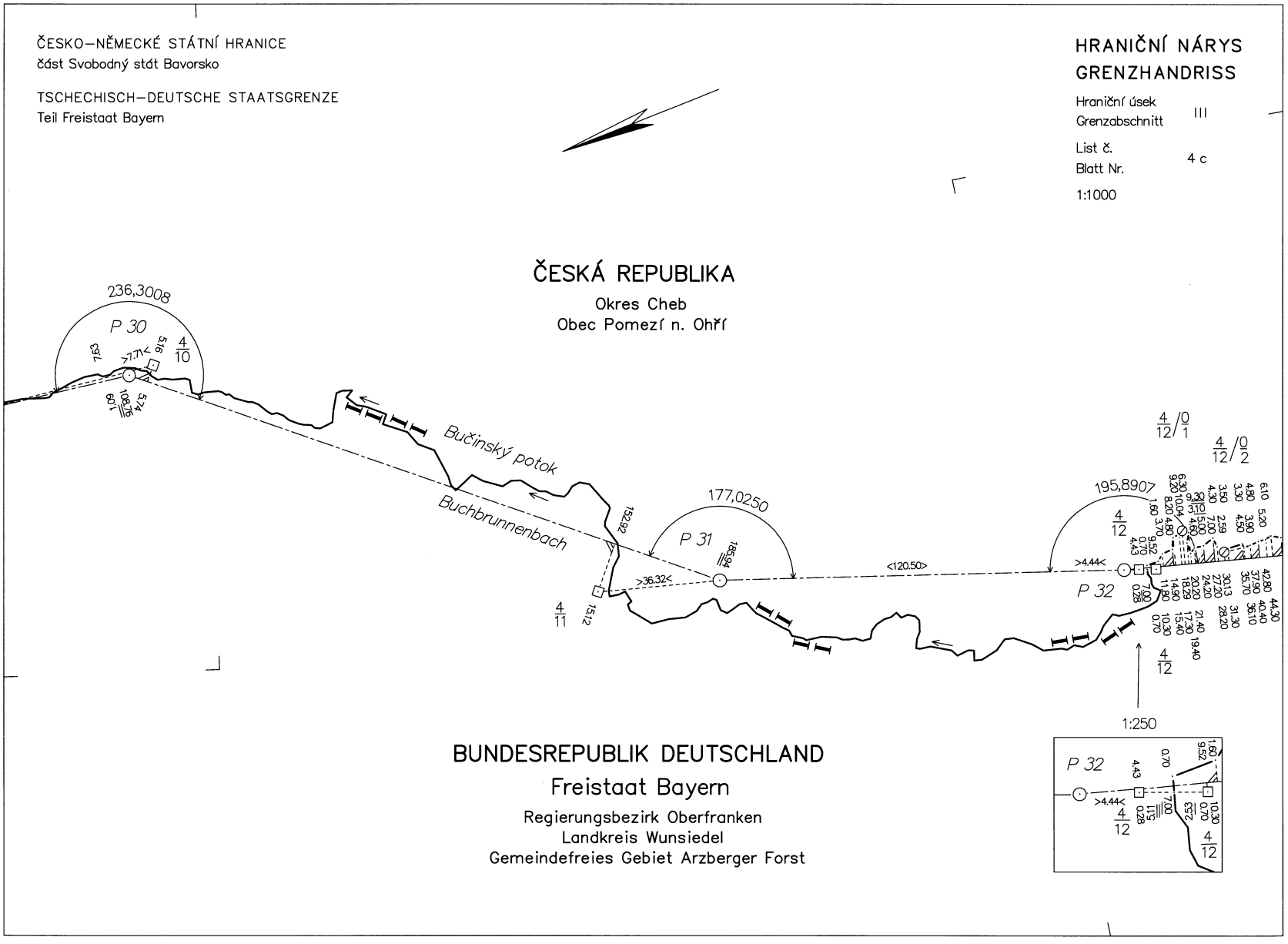
ČESKO–NĚMECKÉ STÁTNÍ HRANICE
část Svobodný stát Bavorsko
TSCHECHISCH–DEUTSCHE STAATSGRENZE
Teil Freistaat Bayern
HRANIČNÍ NÁRYS
GRENZHANDRISS
Hraniční úsek
Grenzabschnitt
III
List č.
Blatt Nr.
4 c
1:1000
ČESKÁ REPUBLIKA
Okres Cheb
Obec Pomezí n. Ohří
236,3008
P 30
177,0250
P 31
195,8907
P 32
Bučinský potok
Buchbrunnenbach
<120.50>
>36.32<
>4.44<
BUNDESREPUBLIK DEUTSCHLAND
Freistaat Bayern
Regierungsbezirk Oberfranken
Landkreis Wunsiedel
Gemeindefreies Gebiet Arzberger Forst
1:250

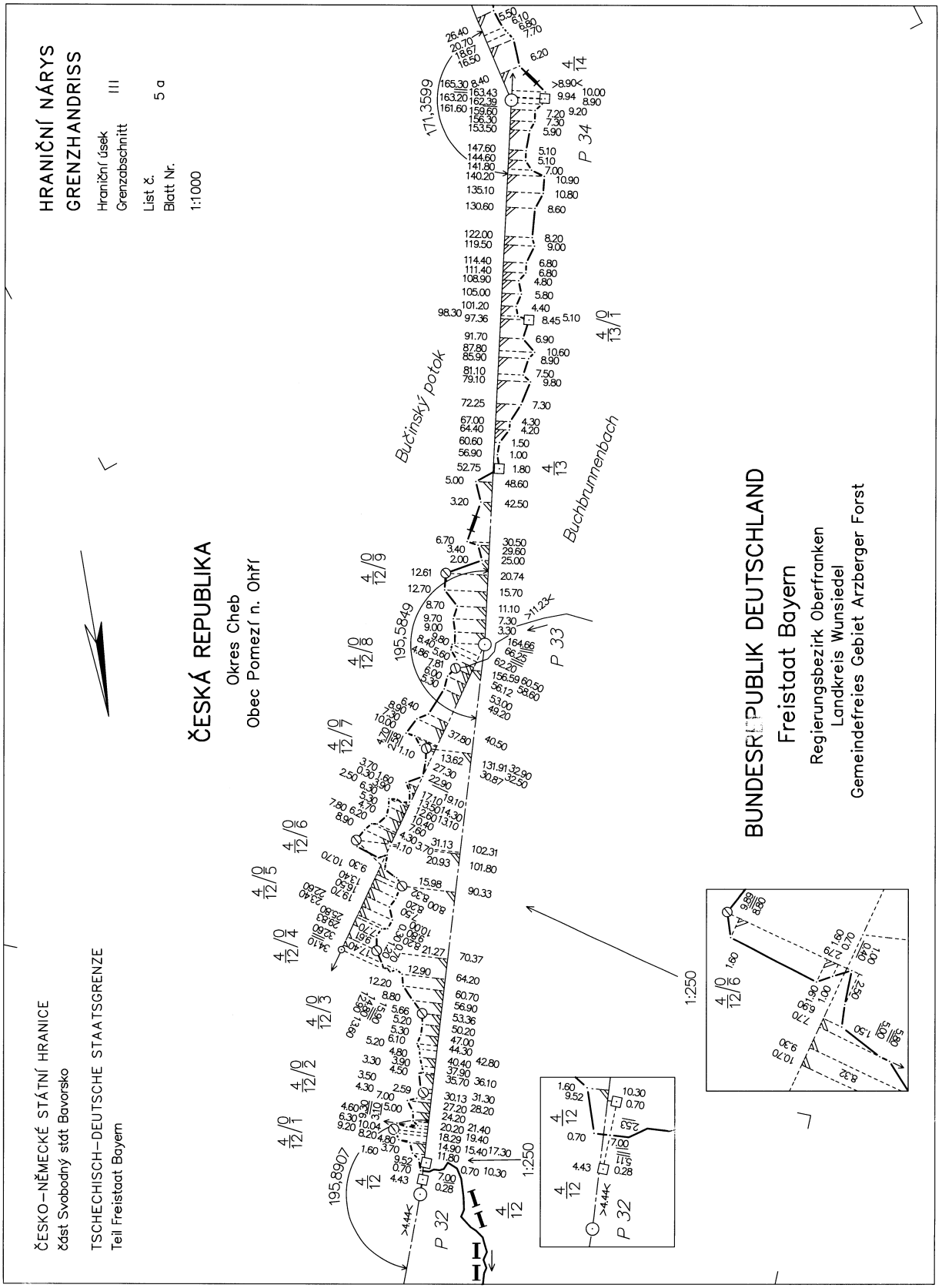
HRANIČNÍ NÁRYS
GRENZHANDRISS
Hraniční úsek
Grenzabschnitt III
List č.
Blatt Nr. 5 a
1:1000
ČESKÁ REPUBLIKA
Okres Cheb
Obec Pomezí n. Ohří
BUNDESREPUBLIK DEUTSCHLAND
Freistaat Bayern
Regierungsbezirk Oberfranken
Landkreis Wunsiedel
Gemeindefreies Gebiet Arzberger Forst
ČESKO–NĚMECKÉ STÁTNÍ HRANICE
část Svobodný stát Bavorsko
TSCHECHISCH–DEUTSCHE STAATSGRENZE
Teil Freistaat Bayern
Bučinský potok
Buchbrunnenbach
P 32
P 33
P 34
195,8907
195,5849
171,3599
1:250

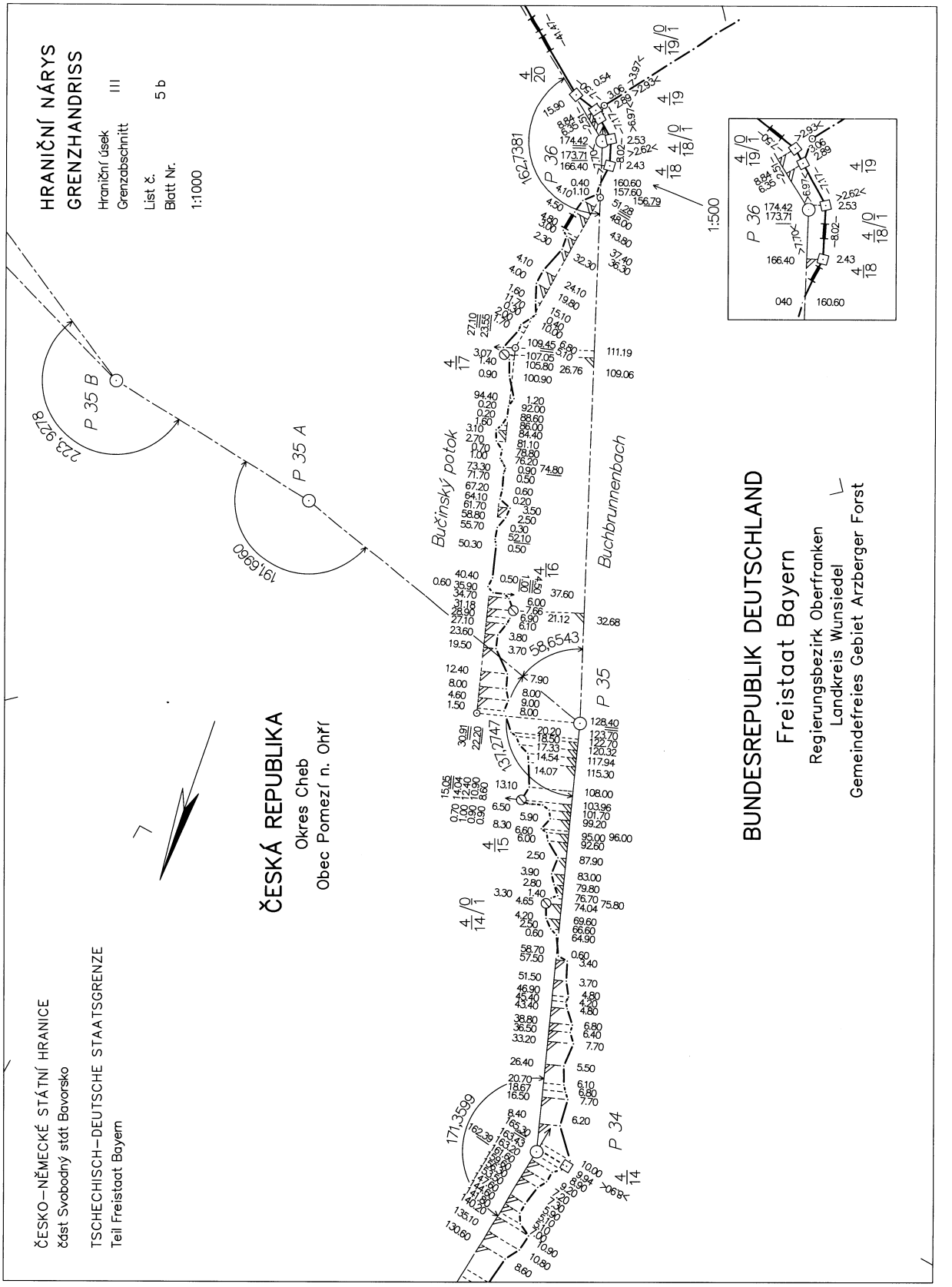
HRANIČNÍ NÁRYS
GRENZHANDRISS
Hraniční úsek III
Grenzabschnitt
List č. 5 b
Blatt Nr.
1:1000
ČESKO–NĚMECKÉ STÁTNÍ HRANICE
část Svobodný stát Bavorsko
TSCHECHISCH–DEUTSCHE STAATSGRENZE
Teil Freistaat Bayern
ČESKÁ REPUBLIKA
Okres Cheb
Obec Pomezí n. Ohří
BUNDESREPUBLIK DEUTSCHLAND
Freistaat Bayern
Regierungsbezirk Oberfranken
Landkreis Wunsiedel
Gemeindefreies Gebiet Arzberger Forst
Bučinský potok
Buchbrunnenbach
P 35 B
P 35 A
P 35
P 36
P 34
223,9278
191,6960
58,6543
131,2747
171,3599
162,7381
1:500

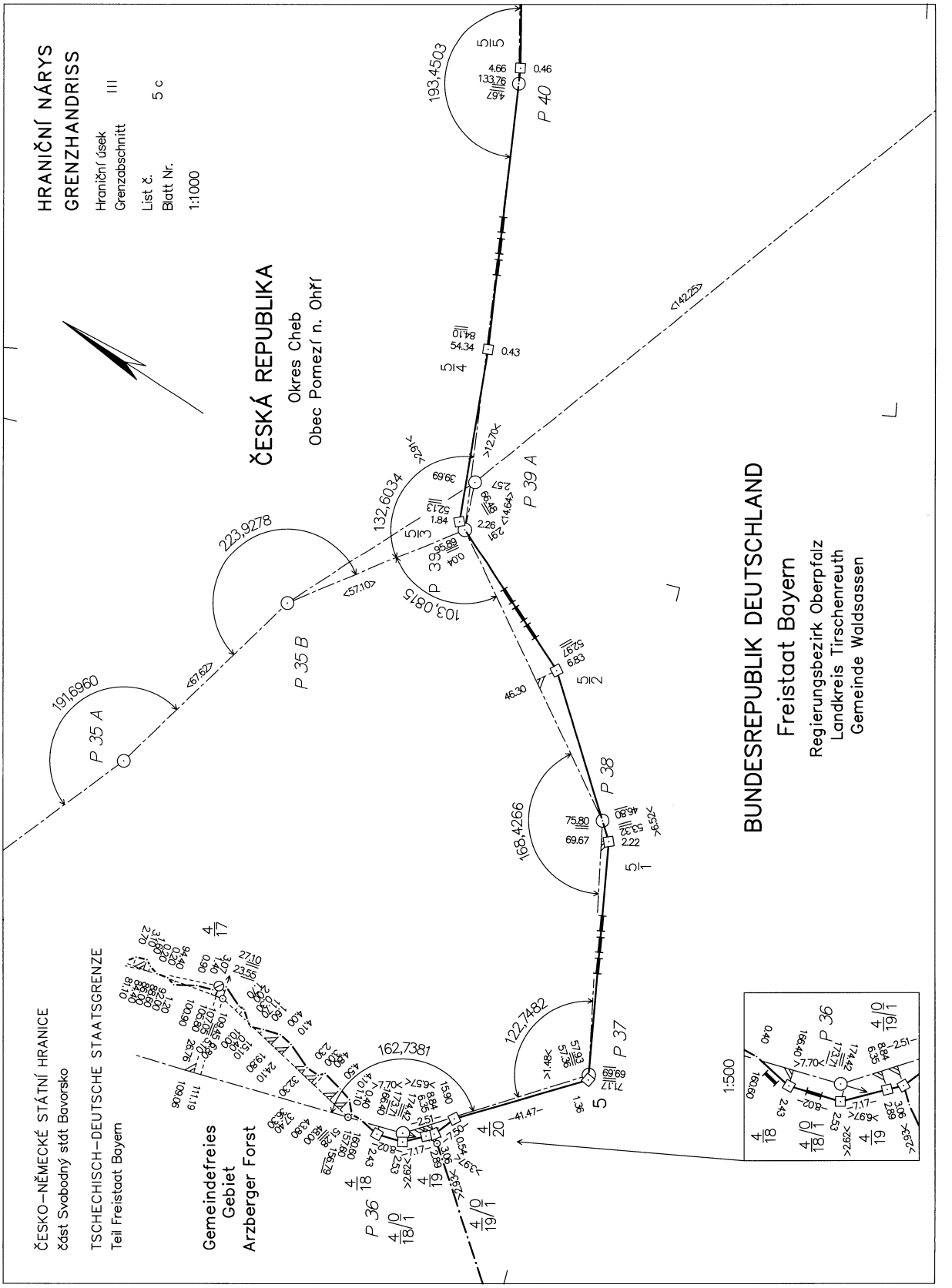
HRANIČNÍ NÁRYS
GRENZHANDRISS
Hraniční úsek
Grenzabschnitt III
List č.
Blatt Nr. 5 c
1:1000
ČESKÁ REPUBLIKA
Okres Cheb
Obec Pomezí n. Ohří
BUNDESREPUBLIK DEUTSCHLAND
Freistaat Bayern
Regierungsbezirk Oberpfalz
Landkreis Tirschenreuth
Gemeinde Waldsassen
ČESKO–NĚMECKÉ STÁTNÍ HRANICE
část Svobodný stát Bavorsko
TSCHECHISCH–DEUTSCHE STAATSGRENZE
Teil Freistaat Bayern
Gemeindefreies Gebiet Arzberger Forst
P 35 A
P 35 B
P 39 A
P 40
P 38
P 37
P 36
191,6960
223,9278
132,6034
193,4503
103,0815
168,4266
122,7482
162,7381
1:500

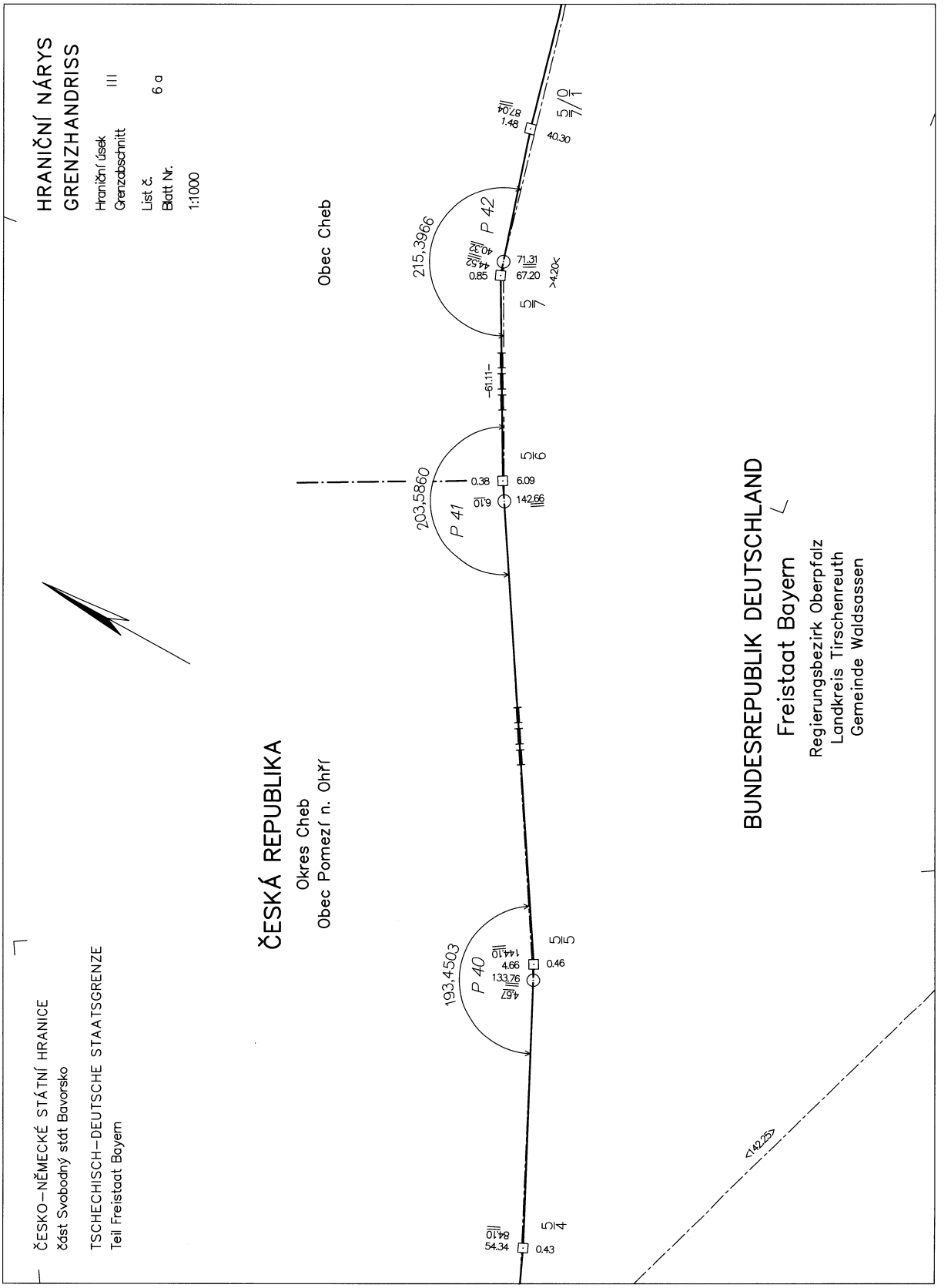
HRANIČNÍ NÁRYS
GRENZHANDRISS
Hraniční úsek III
Grenzabschnitt
List č. 6 a
Blatt Nr.
1:1000
ČESKO–NĚMECKÉ STÁTNÍ HRANICE
část Svobodný stát Bavorsko
TSCHECHISCH–DEUTSCHE STAATSGRENZE
Teil Freistaat Bayern
ČESKÁ REPUBLIKA
Okres Cheb
Obec Pomezí n. Ohří
Obec Cheb
BUNDESREPUBLIK DEUTSCHLAND
Freistaat Bayern
Regierungsbezirk Oberpfalz
Landkreis Tirschenreuth
Gemeinde Waldsassen
P 40
P 41
P 42
193,4503
203,5860
215,3966
87.04
1.48
40.30
5/0
7/1
44.52
40.32
0.85
71.31
67.20
>4.20<
5/7
–61.11–
5/6
0.38
6.09
6.10
142.66
5/5
144.10
4.66
0.46
133.76
4.67
5/4
84.10
54.34
0.43
<142.25>

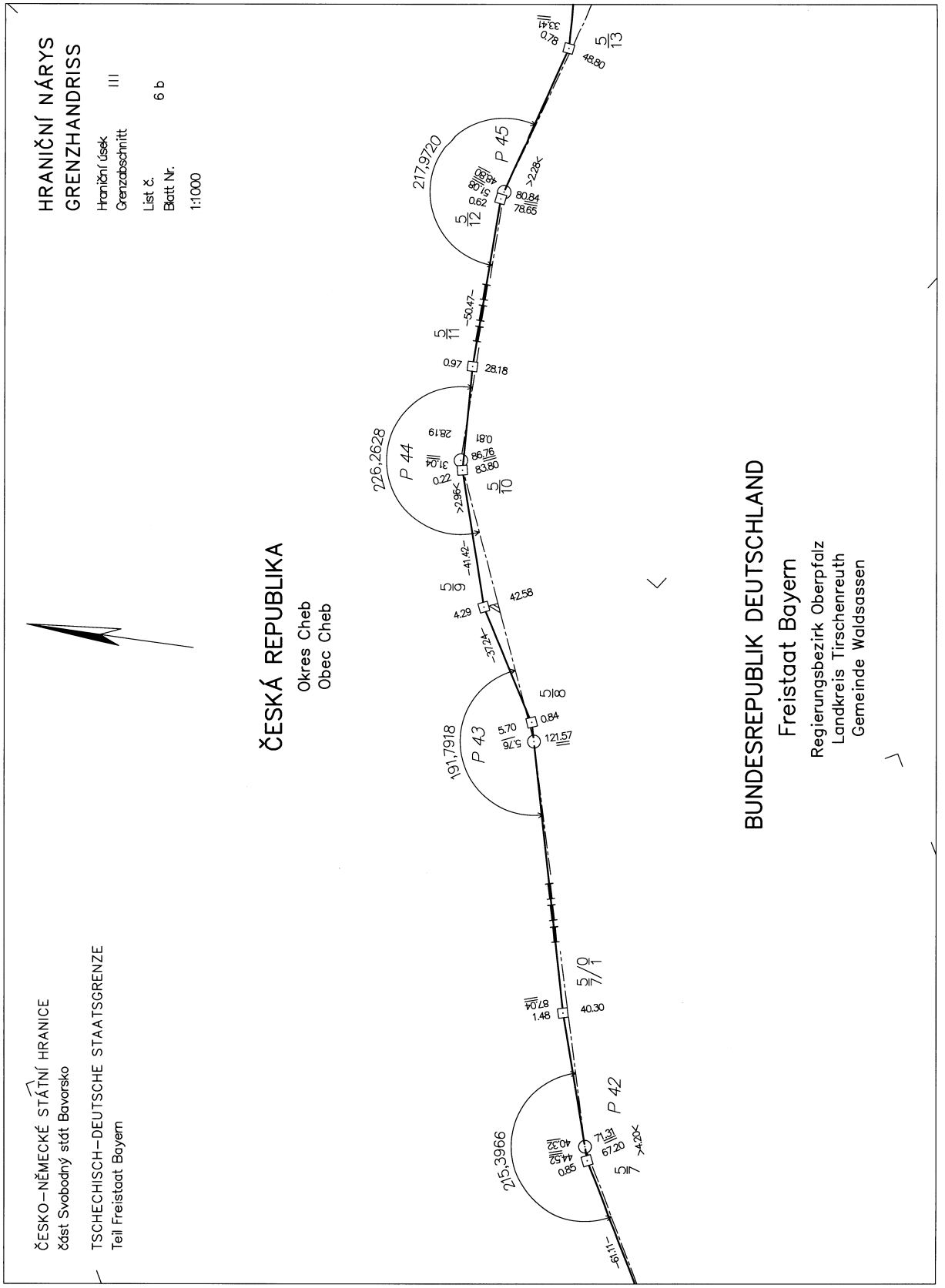
HRANIČNÍ NÁRYS
GRENZHANDRISS
Hraniční úsek III
Grenzabschnitt
List č. 6 b
Blatt Nr.
1:1000
ČESKO–NĚMECKÉ STÁTNÍ HRANICE
část Svobodný stát Bavorsko
TSCHECHISCH–DEUTSCHE STAATSGRENZE
Teil Freistaat Bayern
ČESKÁ REPUBLIKA
Okres Cheb
Obec Cheb
BUNDESREPUBLIK DEUTSCHLAND
Freistaat Bayern
Regierungsbezirk Oberpfalz
Landkreis Tirschenreuth
Gemeinde Waldsassen
P 42
P 43
P 44
P 45
215,3966
191,7918
226,2628
217,9720

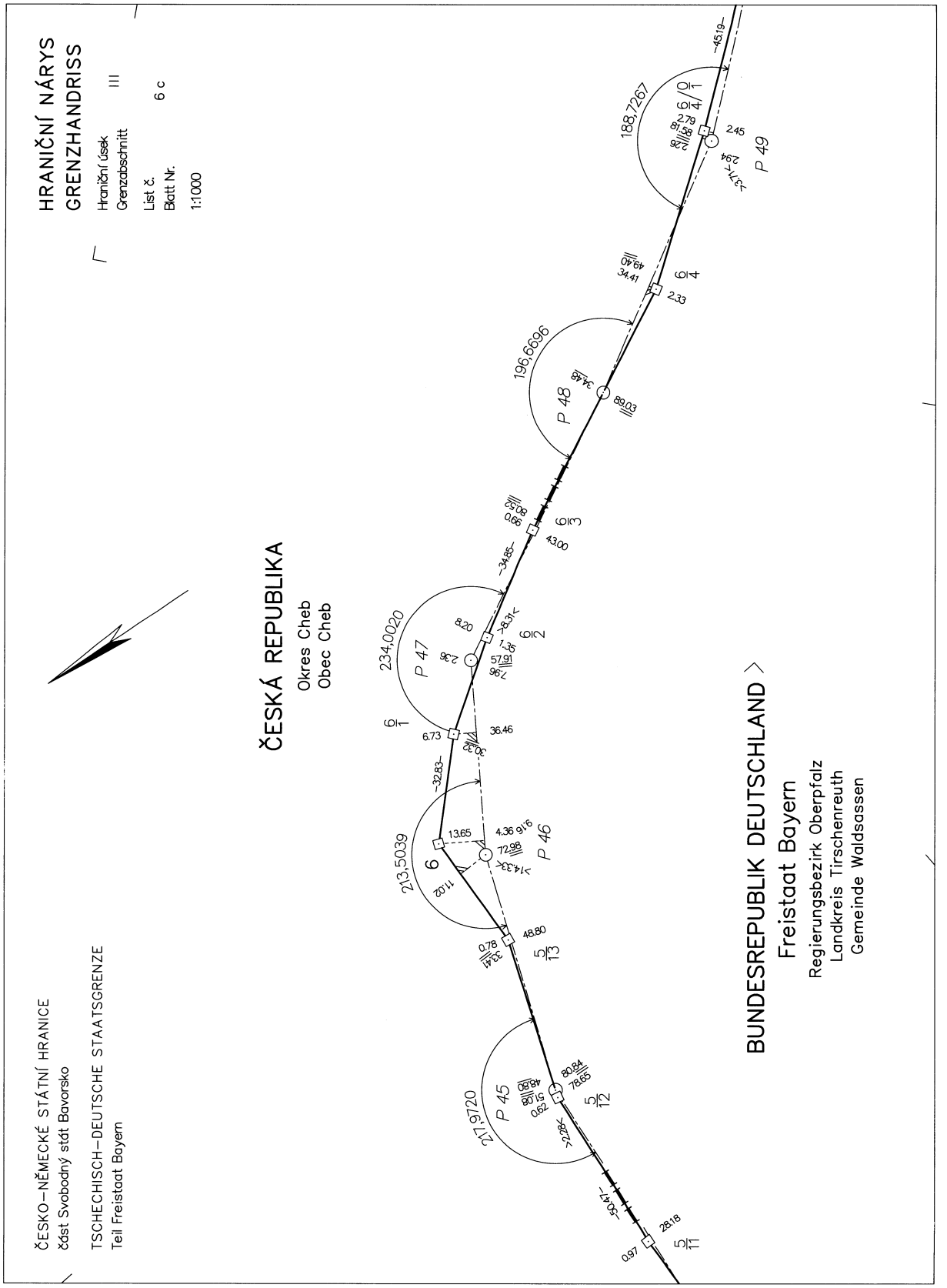
HRANIČNÍ NÁRYS
GRENZHANDRISS
Hraniční úsek
Grenzabschnitt III
List č.
Blatt Nr. 6 c
1:1000
ČESKO–NĚMECKÉ STÁTNÍ HRANICE
část Svobodný stát Bavorsko
TSCHECHISCH–DEUTSCHE STAATSGRENZE
Teil Freistaat Bayern
ČESKÁ REPUBLIKA
Okres Cheb
Obec Cheb
BUNDESREPUBLIK DEUTSCHLAND
Freistaat Bayern
Regierungsbezirk Oberpfalz
Landkreis Tirschenreuth
Gemeinde Waldsassen
P 45
P 46
P 47
P 48
P 49
271,9720
213,5039
234,0020
196,6696
188,7267

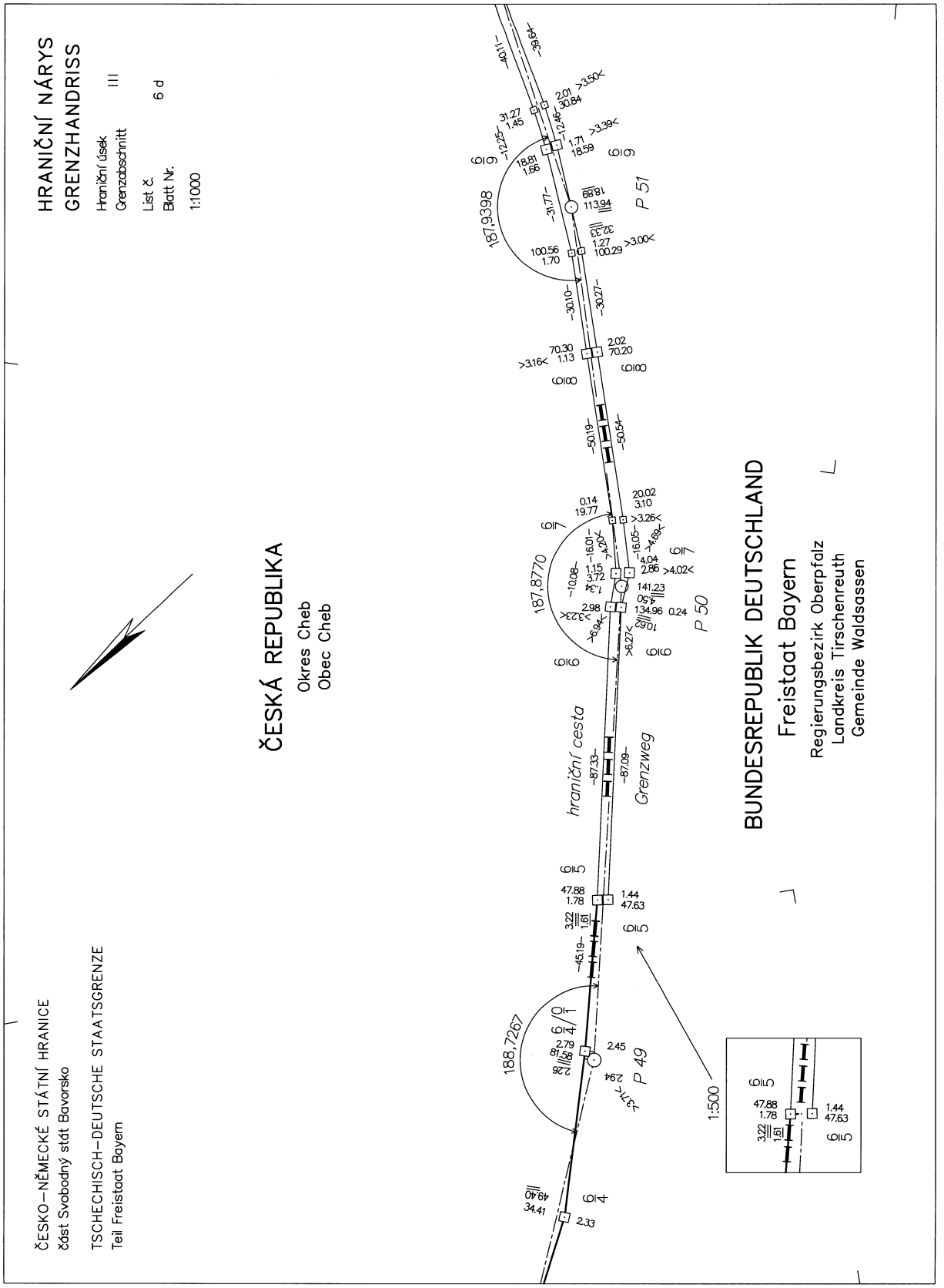
HRANIČNÍ NÁRYS
GRENZHANDRISS
Hraniční úsek III
Grenzabschnitt
List č. 6 d
Blatt Nr.
1:1000
ČESKO–NĚMECKÉ STÁTNÍ HRANICE
část Svobodný stát Bavorsko
TSCHECHISCH–DEUTSCHE STAATSGRENZE
Teil Freistaat Bayern
ČESKÁ REPUBLIKA
Okres Cheb
Obec Cheb
BUNDESREPUBLIK DEUTSCHLAND
Freistaat Bayern
Regierungsbezirk Oberpfalz
Landkreis Tirschenreuth
Gemeinde Waldsassen
hraniční cesta
Grenzweg
P 49
P 50
P 51
187,9398
187,8770
188,7267
1:500

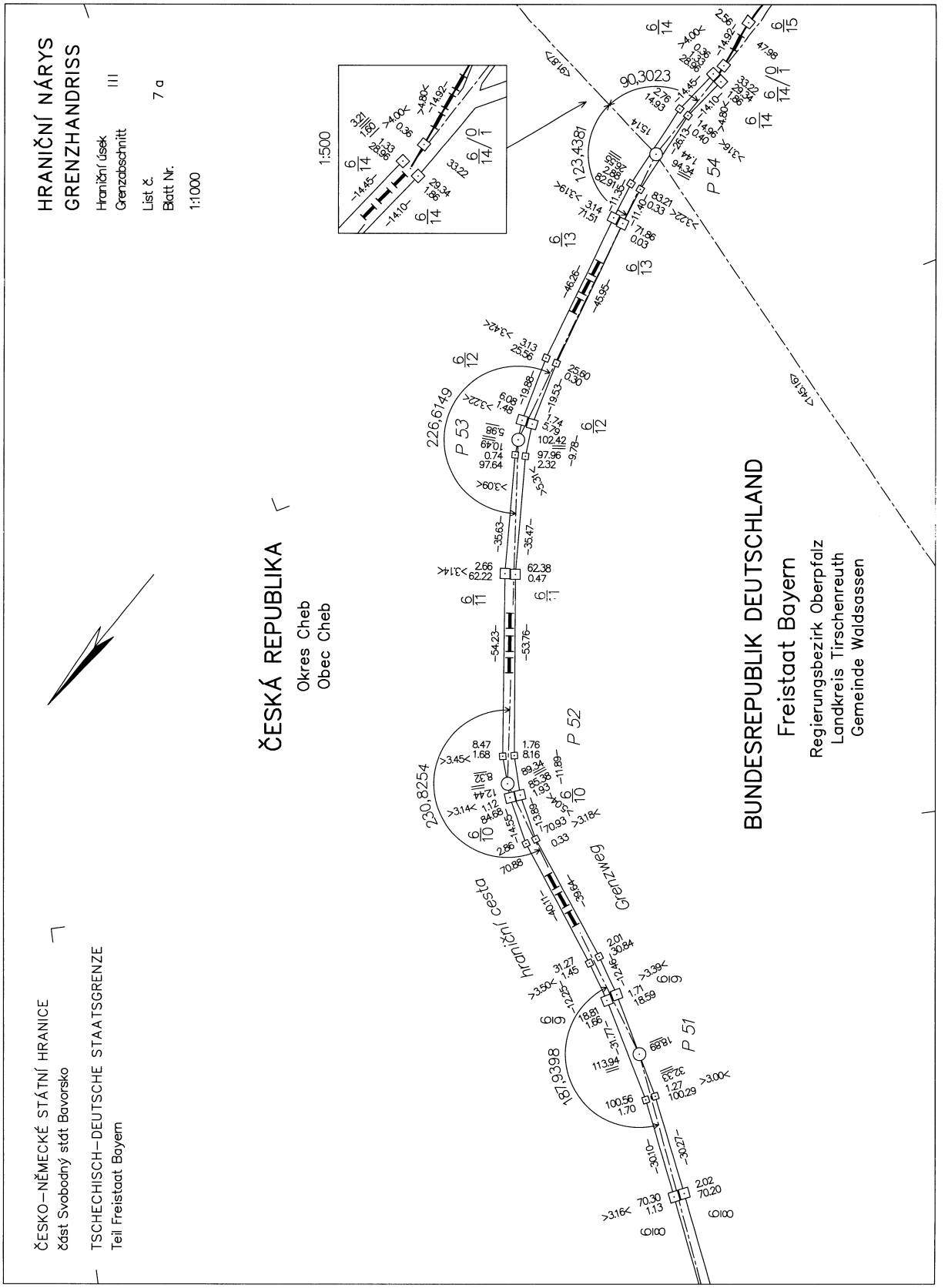
HRANIČNÍ NÁRYS
GRENZHANDRISS
Hraniční úsek
Grenzabschnitt III
List č. 7 a
Blatt Nr.
1:1000
1:500
ČESKÁ REPUBLIKA
Okres Cheb
Obec Cheb
BUNDESREPUBLIK DEUTSCHLAND
Freistaat Bayern
Regierungsbezirk Oberpfalz
Landkreis Tirschenreuth
Gemeinde Waldsassen
ČESKO–NĚMECKÉ STÁTNÍ HRANICE
část Svobodný stát Bavorsko
TSCHECHISCH–DEUTSCHE STAATSGRENZE
Teil Freistaat Bayern
P 51
P 52
P 53
P 54
Grenzweg
Hraniční cesta

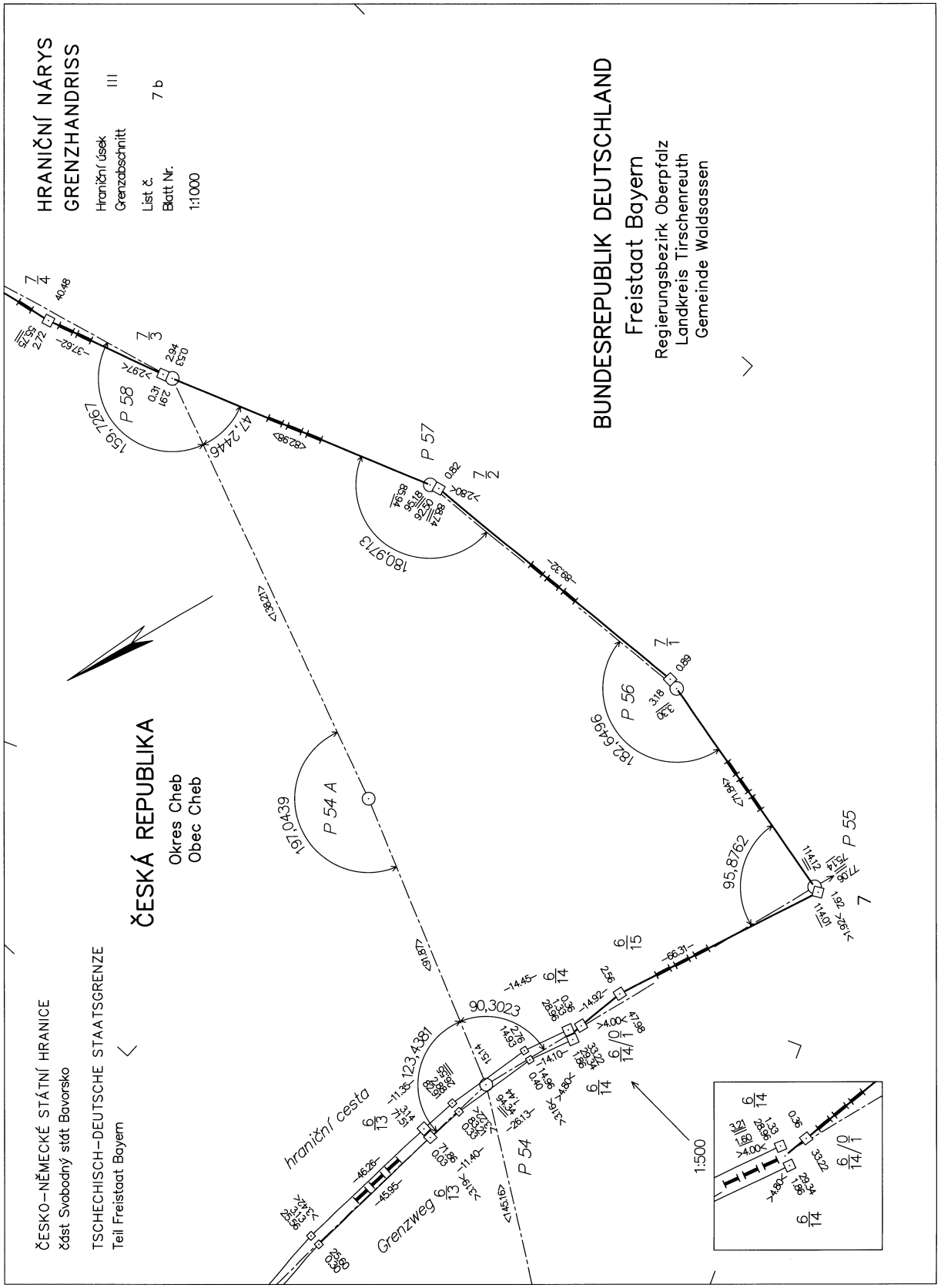
HRANIČNÍ NÁRYS
GRENZHANDRISS
Hraniční úsek
Grenzabschnitt
III
List č.
Blatt Nr.
7 b
1:1000
ČESKÁ REPUBLIKA
Okres Cheb
Obec Cheb
BUNDESREPUBLIK DEUTSCHLAND
Freistaat Bayern
Regierungsbezirk Oberpfalz
Landkreis Tirschenreuth
Gemeinde Waldsassen
ČESKO–NĚMECKÉ STÁTNÍ HRANICE
část Svobodný stát Bavorsko
TSCHECHISCH–DEUTSCHE STAATSGRENZE
Teil Freistaat Bayern
P 54 A
P 54
P 55
P 56
P 57
P 58
hraniční cesta
Grenzweg
1:500

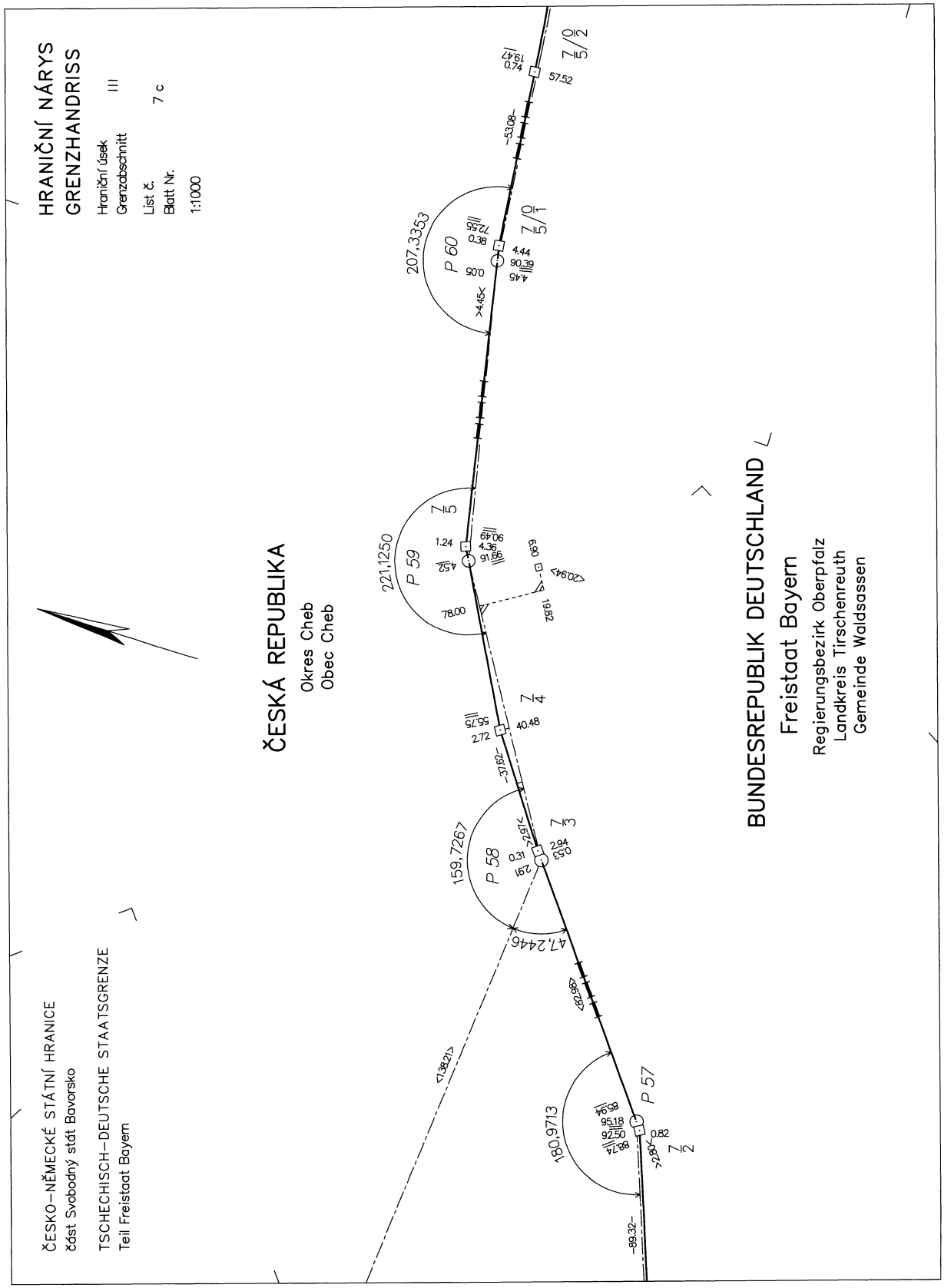
HRANIČNÍ NÁRYS
GRENZHANDRISS
Hraniční úsek III
Grenzabschnitt
List č. 7 c
Blatt Nr.
1:1000
ČESKÁ REPUBLIKA
Okres Cheb
Obc Cheb
BUNDESREPUBLIK DEUTSCHLAND
Freistaat Bayern
Regierungsbezirk Oberpfalz
Landkreis Tirschenreuth
Gemeinde Waldsassen
ČESKO–NĚMECKÉ STÁTNÍ HRANICE
část Svobodný stát Bavorsko
TSCHECHISCH–DEUTSCHE STAATSGRENZE
Teil Freistaat Bayern
P 60
P 59
P 58
P 57
207,3353
221,1250
159,7267
180,9713
47,2446
Z 5/1
Z 5/2
Z 5
Z 4
Z 3
Z 2

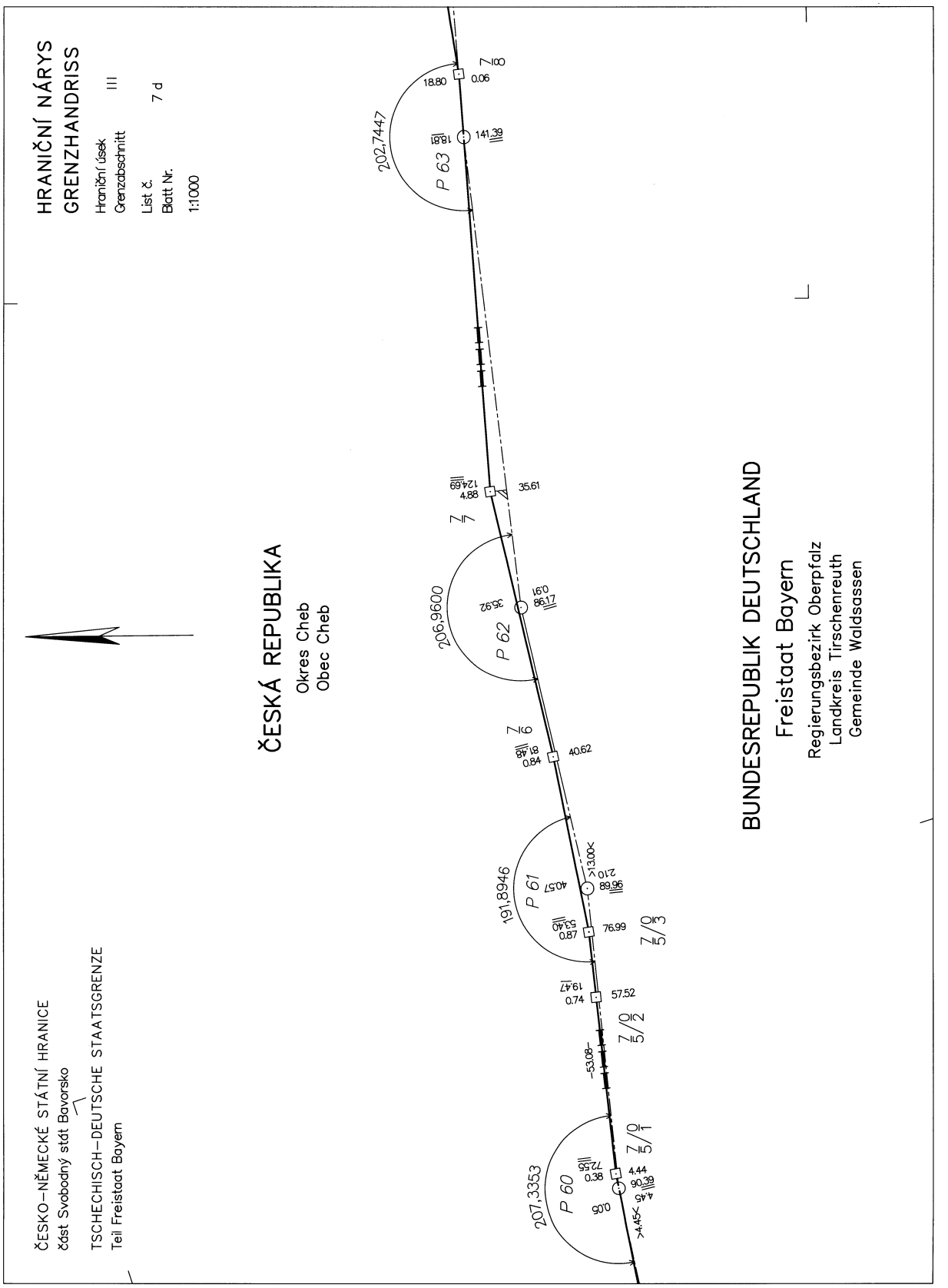
HRANIČNÍ NÁRYS
GRENZHANDRISS
Hraniční úsek
Grenzabschnitt III
List č.
Blatt Nr. 7 d
1:1000
ČESKÁ REPUBLIKA
Okres Cheb
Obec Cheb
BUNDESREPUBLIK DEUTSCHLAND
Freistaat Bayern
Regierungsbezirk Oberpfalz
Landkreis Tirschenreuth
Gemeinde Waldsassen
ČESKO-NĚMECKÉ STÁTNÍ HRANICE
část Svobodný stát Bavorsko
TSCHECHISCH-DEUTSCHE STAATSGRENZE
Teil Freistaat Bayern
P 60
207,3353
P 61
191,8946
P 62
206,9600
P 63
202,7447

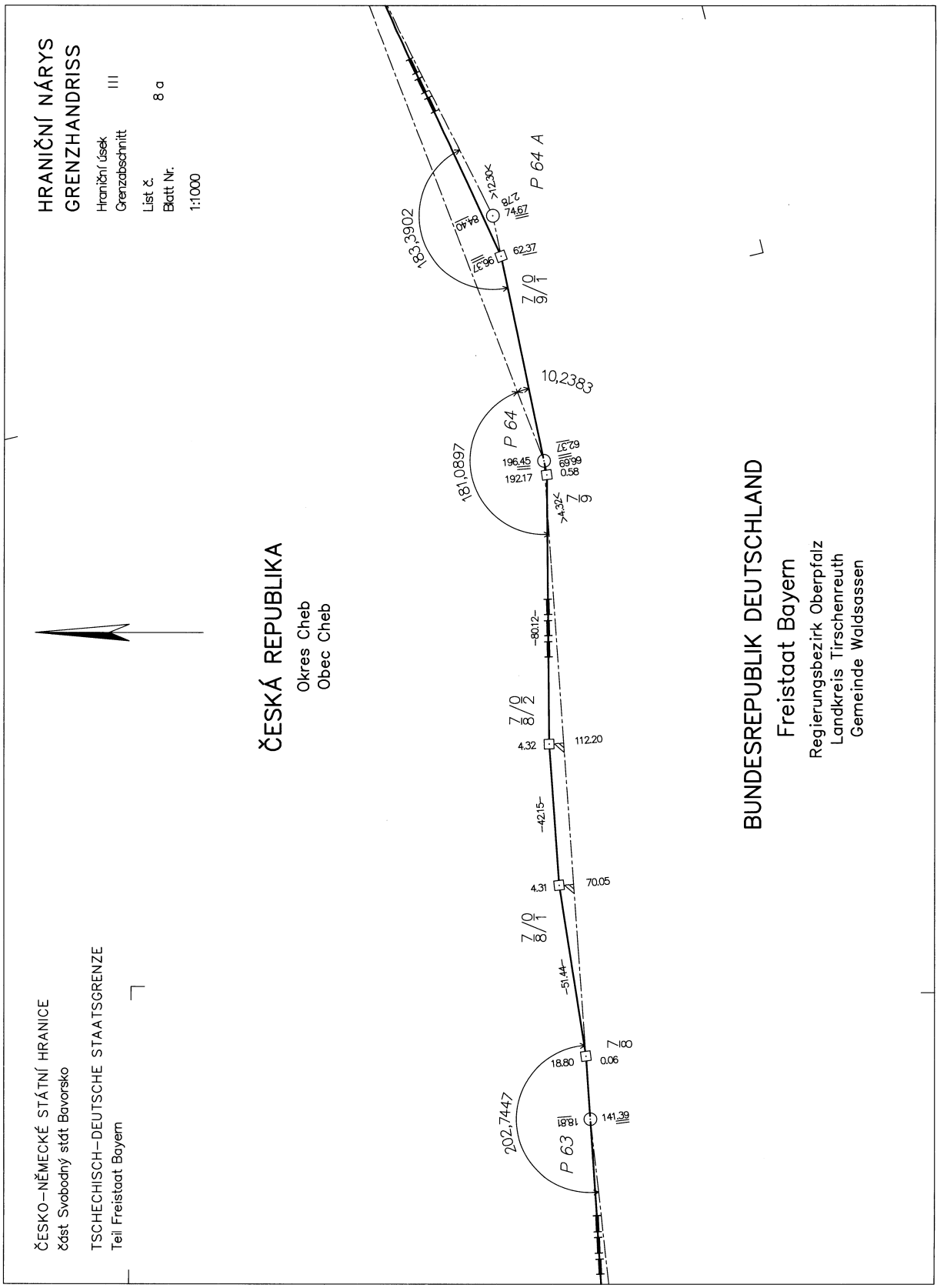
HRANIČNÍ NÁRYS
GRENZHANDRISS
Hraniční úsek
Grenzabschnitt III
List č.
Blatt Nr. 8 a
1:1000
ČESKÁ REPUBLIKA
Okres Cheb
Obec Cheb
BUNDESREPUBLIK DEUTSCHLAND
Freistaat Bayern
Regierungsbezirk Oberpfalz
Landkreis Tirschenreuth
Gemeinde Waldsassen
ČESKO-NĚMECKÉ STÁTNÍ HRANICE
část Svobodný stát Bavorsko
TSCHECHISCH-DEUTSCHE STAATSGRENZE
Teil Freistaat Bayern
P 64 A
P 64
P 63
183,3902
181,0897
202,7447
10,2383
>12,30<
2,78
74,67
84,40
62,37
96,37
7/9/1
62,37
66,69
196,45
192,17
0,58
>4,32<
7/9
-80,12-
7/8/2
4,32
112,20
-42,15-
4,31
70,05
7/8/1
-51,44-
7/8
18,80
0,06
18,81
141,39

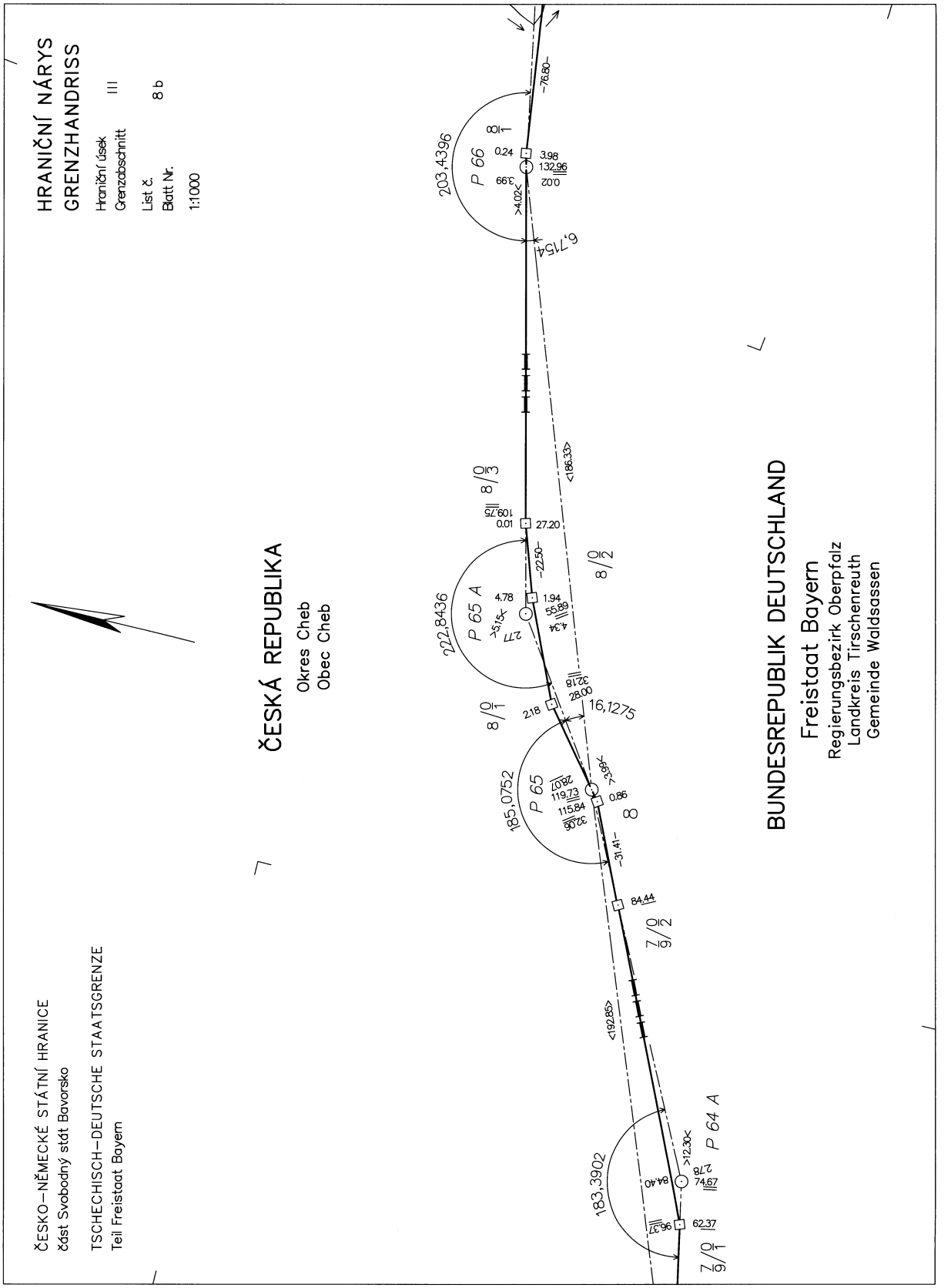
HRANIČNÍ NÁRYS
GRENZHANDRISS
Hraniční úsek
Grenzabschnitt III
List č.
Blatt Nr. 8 b
1:1000
ČESKÁ REPUBLIKA
Okres Cheb
Obec Cheb
BUNDESREPUBLIK DEUTSCHLAND
Freistaat Bayern
Regierungsbezirk Oberpfalz
Landkreis Tirschenreuth
Gemeinde Waldsassen
ČESKO–NĚMECKÉ STÁTNÍ HRANICE
část Svobodný stát Bavorsko
TSCHECHISCH–DEUTSCHE STAATSGRENZE
Teil Freistaat Bayern
P 66
203,4396
P 65 A
222,8436
P 65
185,0752
P 64 A
183,3902
16,1275
6,7154
8/0/1
8/0/2
8/0/3
7/0/1
7/0/2
8

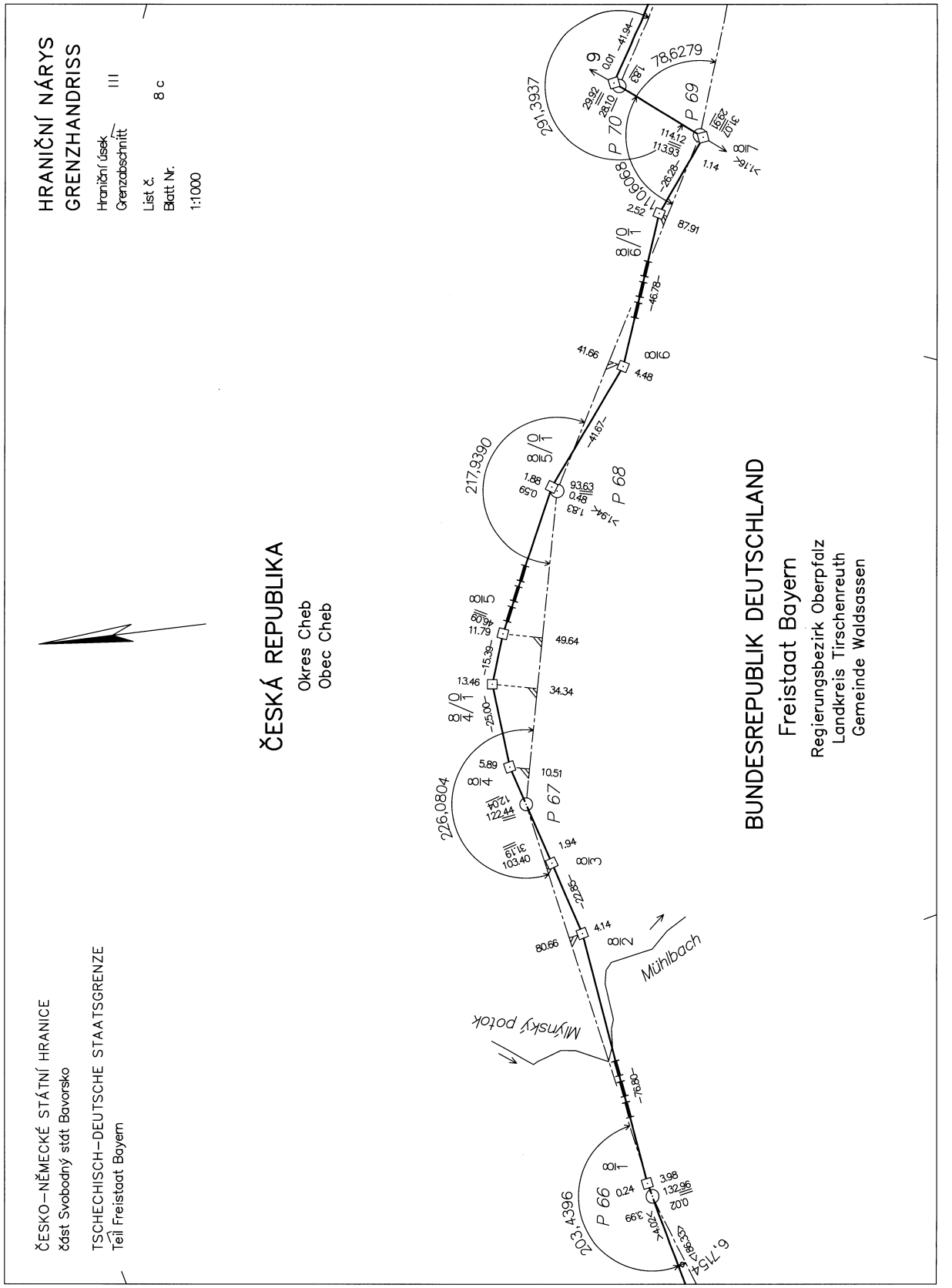
HRANIČNÍ NÁRYS
GRENZHANDRISS
Hraniční úsek III
Grenzabschnitt
List č. 8 c
Blatt Nr.
1:1000
ČESKÁ REPUBLIKA
Okres Cheb
Obec Cheb
BUNDESREPUBLIK DEUTSCHLAND
Freistaat Bayern
Regierungsbezirk Oberpfalz
Landkreis Tirschenreuth
Gemeinde Waldsassen
ČESKO–NĚMECKÉ STÁTNÍ HRANICE
část Svobodný stát Bavorsko
TSCHECHISCH–DEUTSCHE STAATSGRENZE
Teil Freistaat Bayern
P 66
P 67
P 68
P 69
P 70
Mühlbach
Mlýnský potok

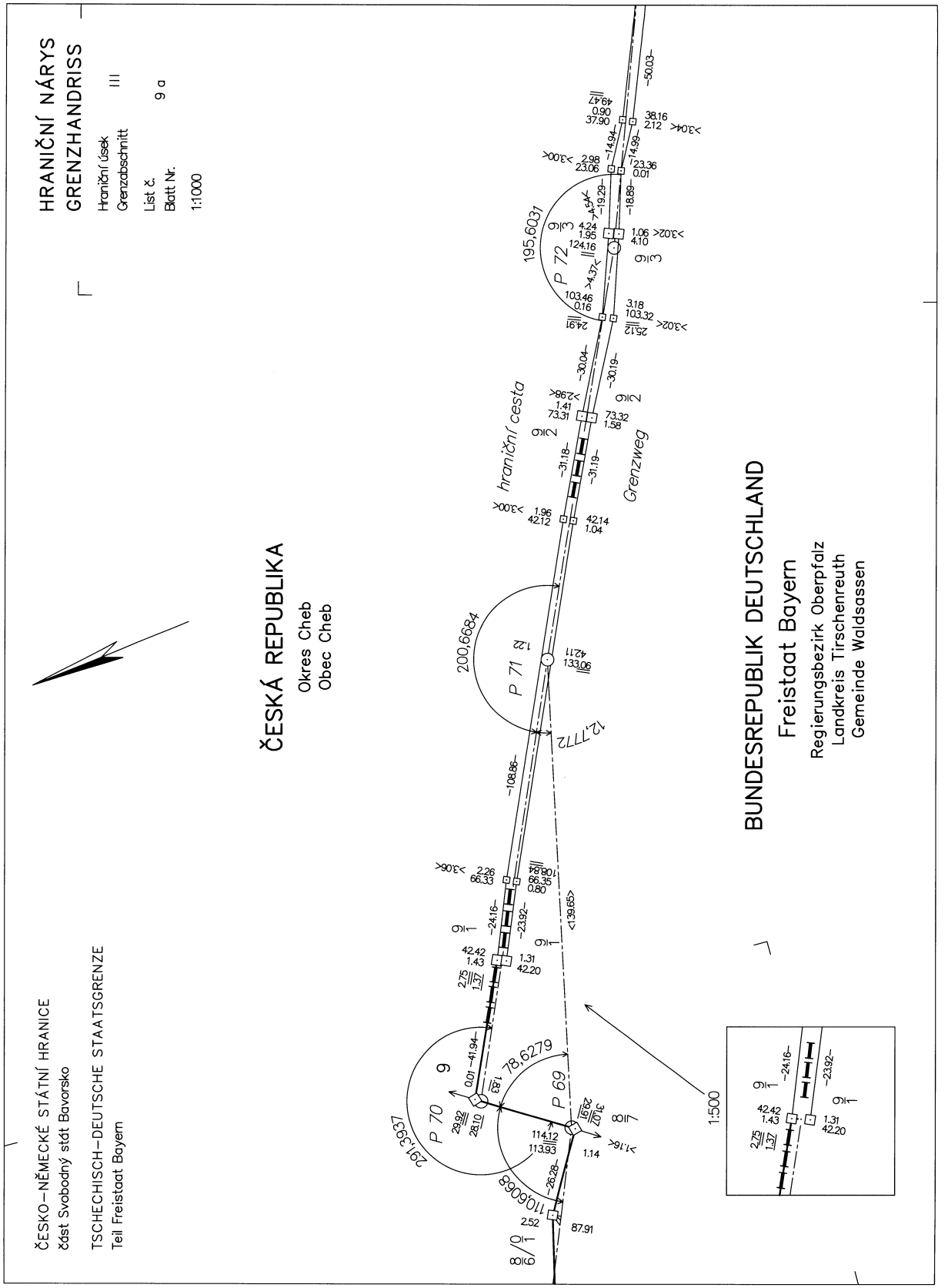
HRANIČNÍ NÁRYS
GRENZHANDRISS
Hraniční úsek
Grenzabschnitt III
List č.
Blatt Nr. 9 a
1:1000
ČESKÁ REPUBLIKA
Okres Cheb
Obec Cheb
BUNDESREPUBLIK DEUTSCHLAND
Freistaat Bayern
Regierungsbezirk Oberpfalz
Landkreis Tirschenreuth
Gemeinde Waldsassen
ČESKO-NĚMECKÉ STÁTNÍ HRANICE
část Svobodný stát Bavorsko
TSCHECHISCH-DEUTSCHE STAATSGRENZE
Teil Freistaat Bayern
hraniční cesta
Grenzweg
P 72
P 71
P 70
P 69
195,6031
200,6684
12,7772
78,6279
291,3937
110,6068
1:500

ČESKO–NĚMECKÉ STÁTNÍ HRANICE
část Svobodný stát Bavorsko

TSCHECHISCH–DEUTSCHE STAATSGRENZE
Teil Freistaat Bayern

HRANIČNÍ NÁRYS
GRENZHANDRISS

Hraniční úsek
Grenzabschnitt III

List č.
Blatt Nr. 9 b

1:1000

ČESKÁ REPUBLIKA

Okres Cheb
Obec Cheb

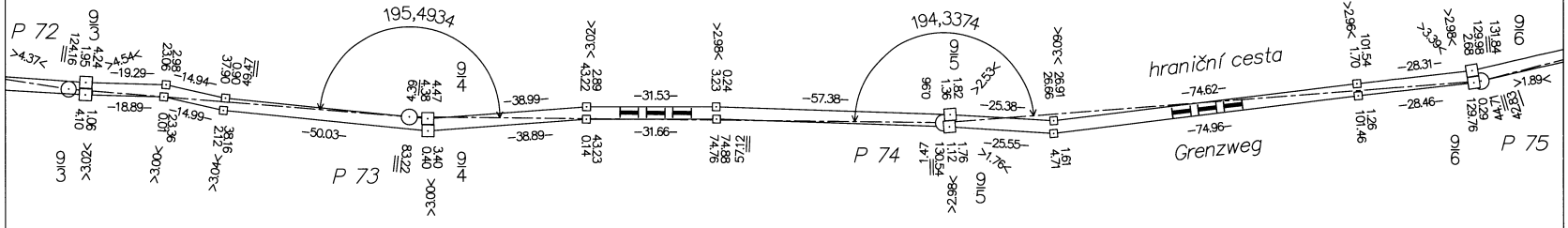
P 72
P 73
P 74
P 75
195,4934
194,3374
hraniční cesta
Grenzweg
OMÍ
OMÍ
OMÍ

ČESKO–NĚMECKÉ STÁTNÍ HRANICE
část Svobodný stát Bavorsko

TSCHECHISCH–DEUTSCHE STAATSGRENZE
Teil Freistaat Bayern

HRANIČNÍ NÁRYS
GRENZHANDRISS

Hraniční úsek
Grenzabschnitt III

List č.
Blatt Nr. 9 c

1:1000

ČESKÁ REPUBLIKA

Okres Cheb
Obec Cheb



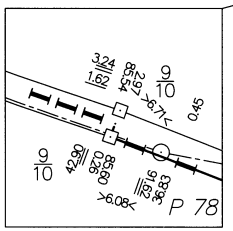

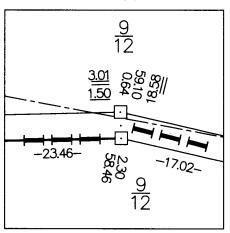

BUNDESREPUBLIK DEUTSCHLAND

Freistaat Bayern

Regierungsbezirk Oberpfalz
Landkreis Tirschenreuth
Gemeinde Waldsassen

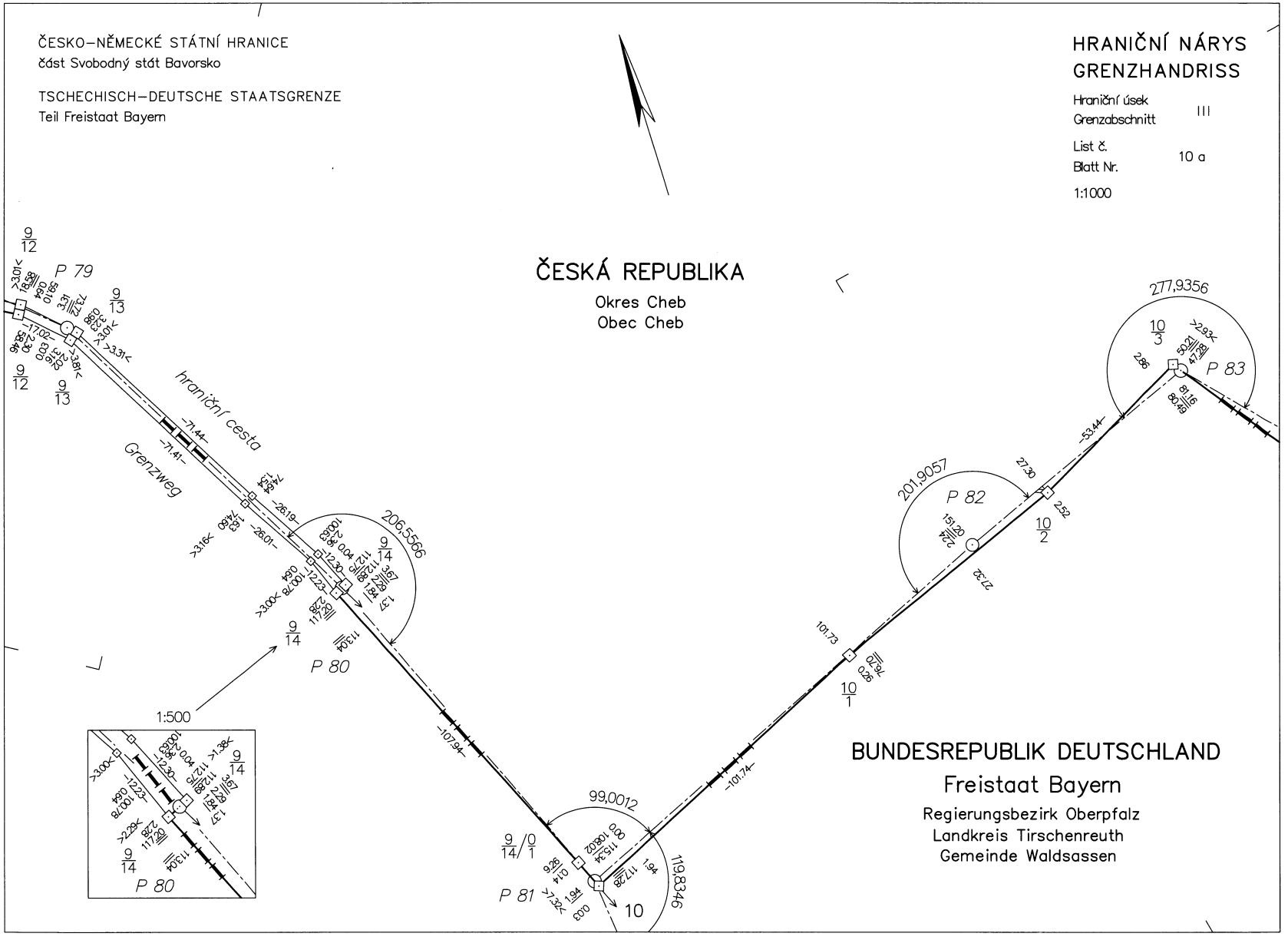
ČESKO–NĚMECKÉ STÁTNÍ HRANICE
část Svobodný stát Bavorsko
TSCHECHISCH–DEUTSCHE STAATSGRENZE
Teil Freistaat Bayern
HRANIČNÍ NÁRYS
GRENZHANDRISS
Hraniční úsek
Grenzabschnitt
III
List č.
Blatt Nr.
10 a
1:1000
ČESKÁ REPUBLIKA
Okres Cheb
Obec Cheb
hraniční cesta
Grenzweg
P 79
P 80
P 81
P 82
P 83
206,5566
277,9356
201,9057
99,0012
119,8346
1:500
BUNDESREPUBLIK DEUTSCHLAND
Freistaat Bayern
Regierungsbezirk Oberpfalz
Landkreis Tirschenreuth
Gemeinde Waldsassen

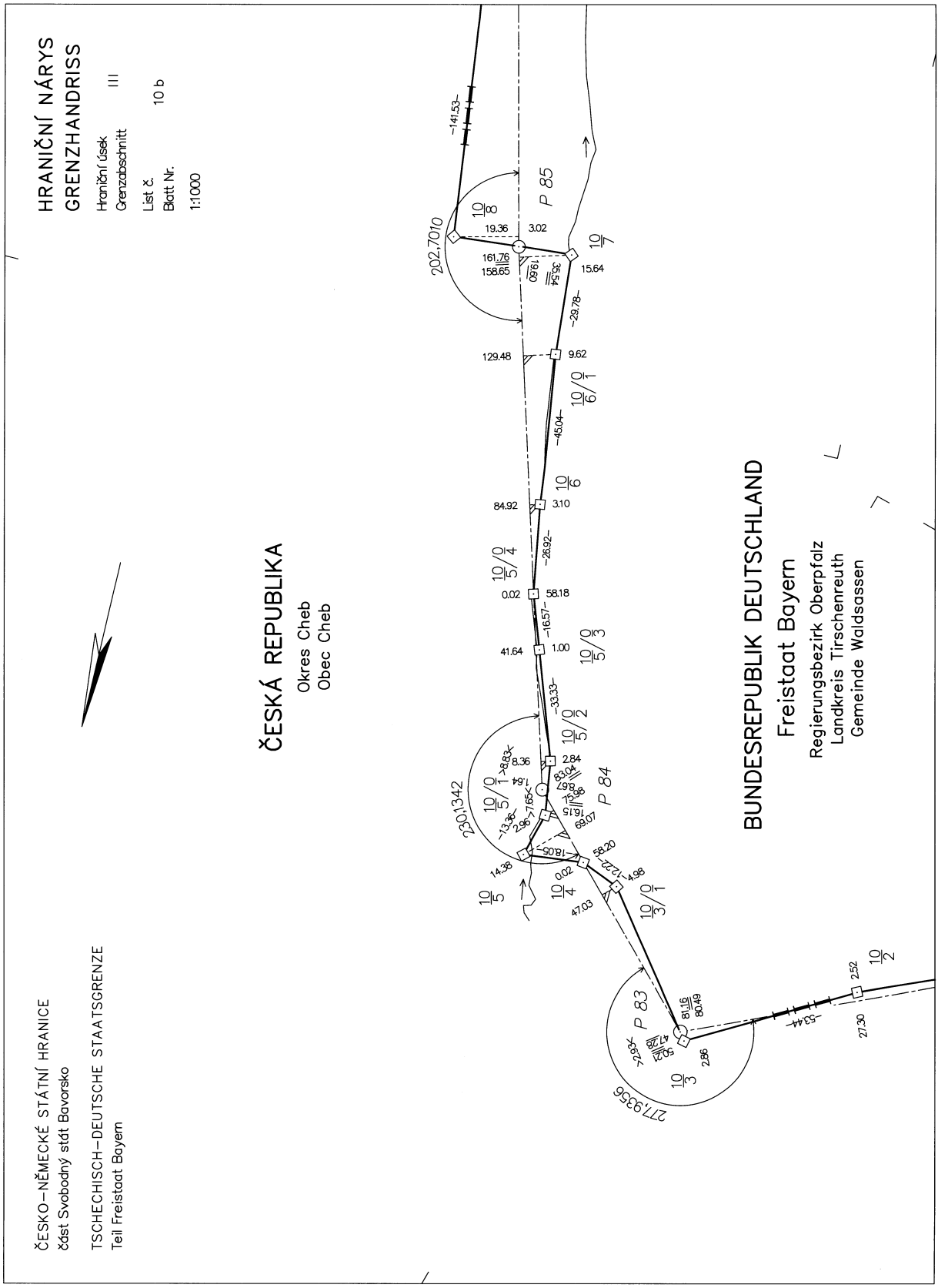
HRANIČNÍ NÁRYS
GRENZHANDRISS
Hraniční úsek III
Grenzabschnitt
List č. 10 b
Blatt Nr.
1:1000
ČESKÁ REPUBLIKA
Okres Cheb
Obec Cheb
BUNDESREPUBLIK DEUTSCHLAND
Freistaat Bayern
Regierungsbezirk Oberpfalz
Landkreis Tirschenreuth
Gemeinde Waldsassen
ČESKO–NĚMECKÉ STÁTNÍ HRANICE
část Svobodný stát Bavorsko
TSCHECHISCH–DEUTSCHE STAATSGRENZE
Teil Freistaat Bayern
P 85
P 84
P 83
202,7010
230,1342
277,9356

ČESKO–NĚMECKÉ STÁTNÍ HRANICE
část Svobodný stát Bavorsko

TSCHECHISCH–DEUTSCHE STAATSGRENZE
Teil Freistaat Bayern

HRANIČNÍ NÁRYS
GRENZHANDRISS

Hraniční úsek
Grenzabschnitt III

List č.
Blatt Nr. 10 c

1:1000

ČESKÁ REPUBLIKA

Okres Cheb
Obec Cheb

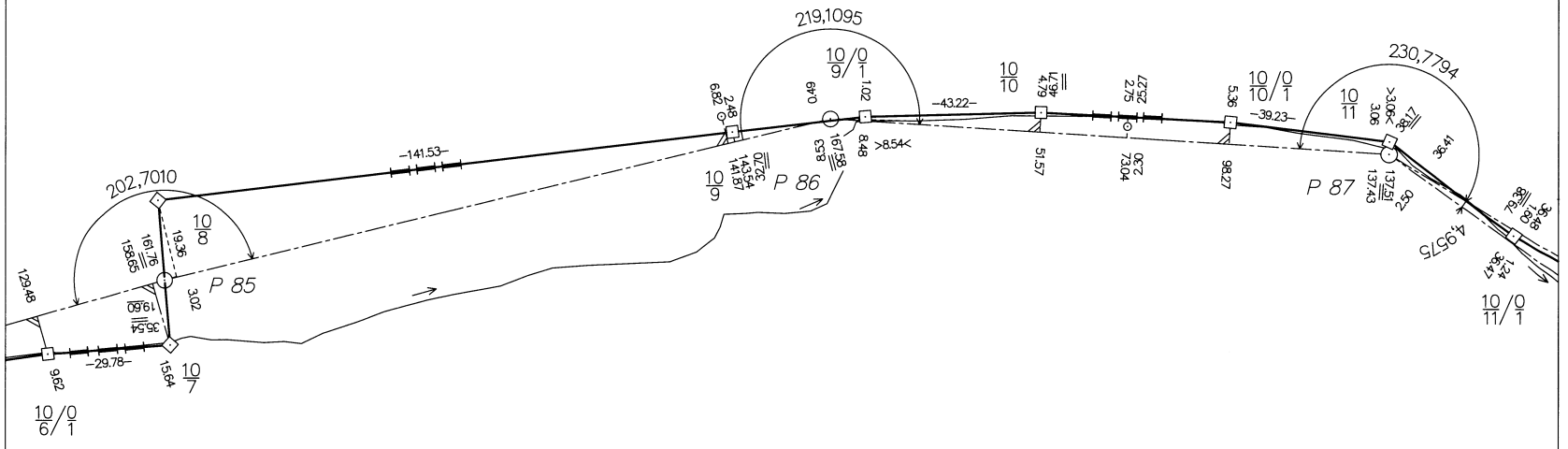

BUNDESREPUBLIK DEUTSCHLAND

Freistaat Bayern
Regierungsbezirk Oberpfalz
Landkreis Tirschenreuth
Gemeinde Waldsassen

ČESKO–NĚMECKÉ STÁTNÍ HRANICE
část Svobodný stát Bavorsko

TSCHECHISCH–DEUTSCHE STAATSGRENZE
Teil Freistaat Bayern

HRANIČNÍ NÁRYS
GRENZHANDRISS

Hraniční úsek
Grenzabschnitt III

List č.
Blatt Nr. 10 d

1:1000

ČESKÁ REPUBLIKA

Okres Cheb
Obec Cheb

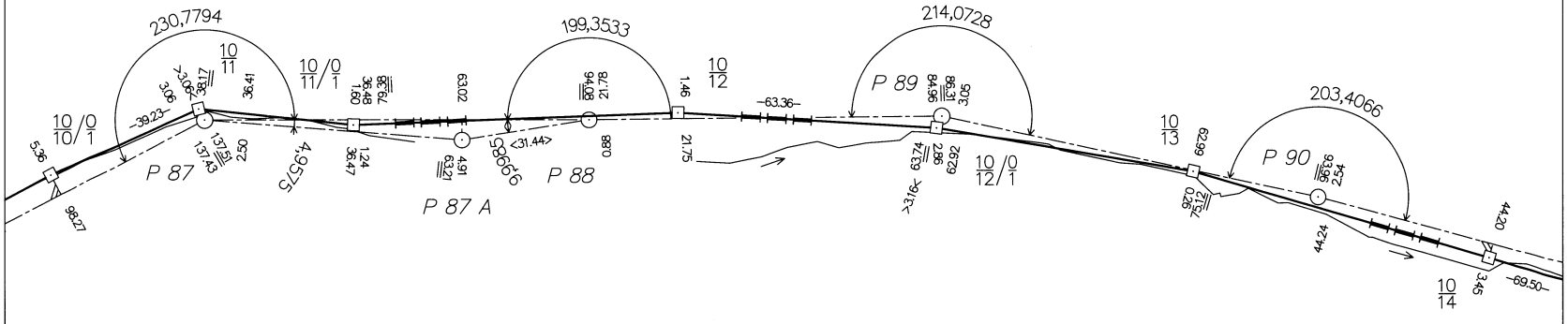

BUNDESREPUBLIK DEUTSCHLAND

Freistaat Bayern
Regierungsbezirk Oberpfalz
Landkreis Tirschenreuth
Gemeinde Waldsassen

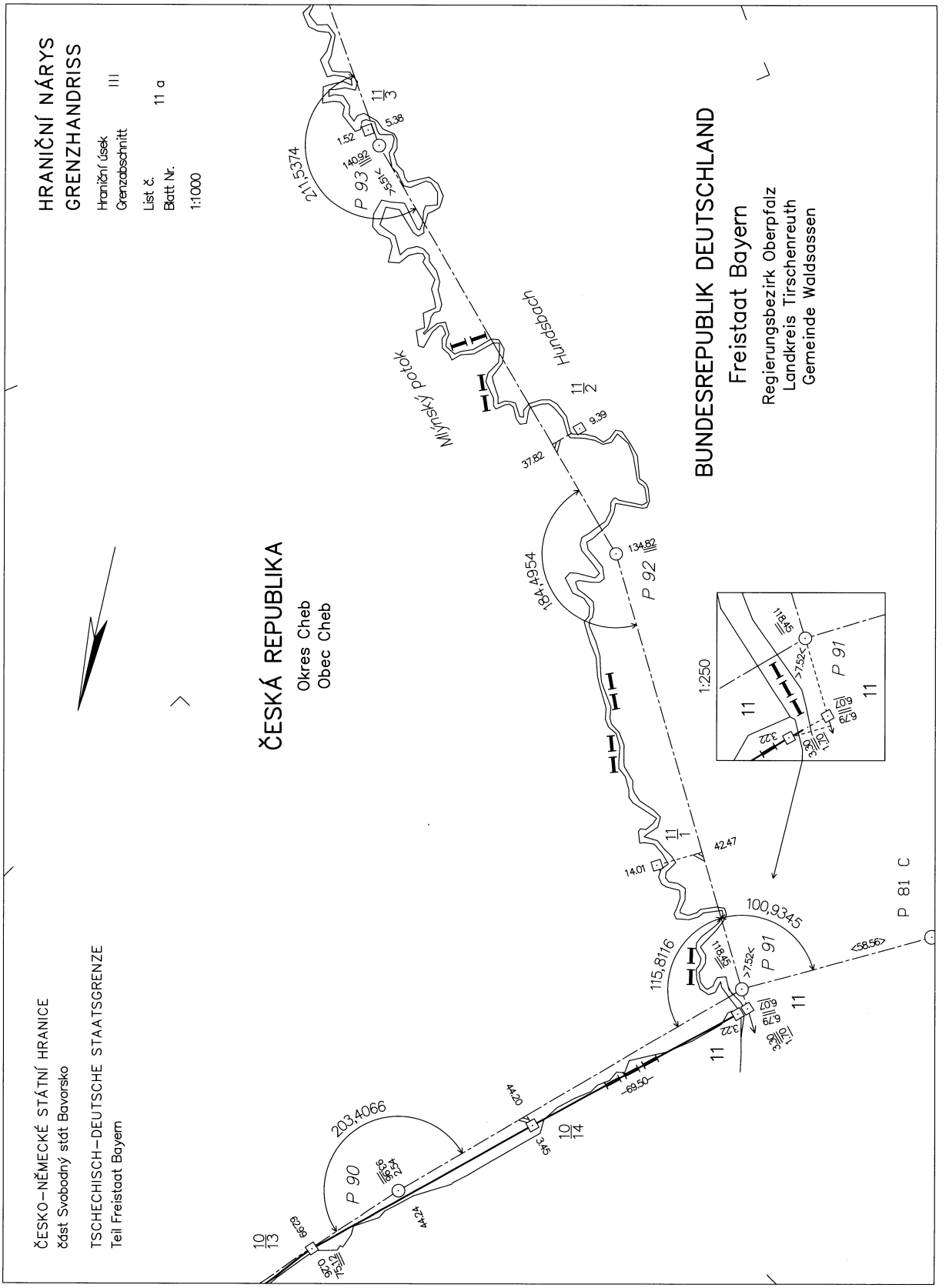
HRANIČNÍ NÁRYS
GRENZHANDRISS
Hraniční úsek
Grenzabschnitt III
List č. 11 a
Blatt Nr.
1:1000
ČESKÁ REPUBLIKA
Okres Cheb
Obec Cheb
BUNDESREPUBLIK DEUTSCHLAND
Freistaat Bayern
Regierungsbezirk Oberpfalz
Landkreis Tirschenreuth
Gemeinde Waldsassen
ČESKO-NĚMECKÉ STÁTNÍ HRANICE
část Svobodný stát Bavorsko
TSCHECHISCH-DEUTSCHE STAATSGRENZE
Teil Freistaat Bayern
Milířský potok
Hundsbach
P 93
P 92
P 91
P 90
P 81 C
211,5374
184,4954
115,8116
100,9345
203,4066
1:250

ČESKO–NĚMECKÉ STÁTNÍ HRANICE
část Svobodný stát Bavorsko

TSCHECHISCH–DEUTSCHE STAATSGRENZE
Teil Freistaat Bayern

HRANIČNÍ NÁRYS
GRENZHANDRISS

Hraniční úsek / Grenzabschnitt: III

List č. / Blatt Nr.: 11 b

1:1000

ČESKÁ REPUBLIKA

Okres Cheb
Obec Cheb

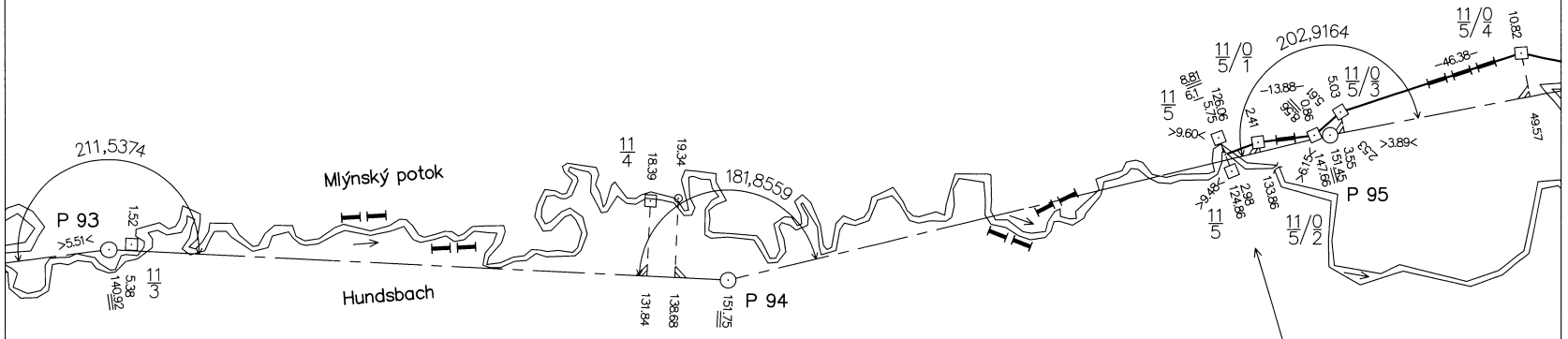

1:500

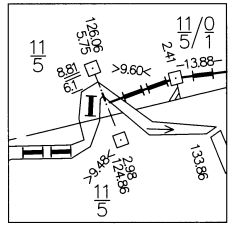

BUNDESREPUBLIK DEUTSCHLAND

Freistaat Bayern

Regierungsbezirk Oberpfalz
Landkreis Tirschenreuth
Gemeinde Waldsassen

ČESKO–NĚMECKÉ STÁTNÍ HRANICE
část Svobodný stát Bavorsko

TSCHECHISCH–DEUTSCHE STAATSGRENZE
Teil Freistaat Bayern

HRANIČNÍ NÁRYS
GRENZHANDRISS

Hraniční úsek / Grenzabschnitt: III

List č. / Blatt Nr.: 11 c

1:1000

ČESKÁ REPUBLIKA

Okres Cheb
Obec Cheb

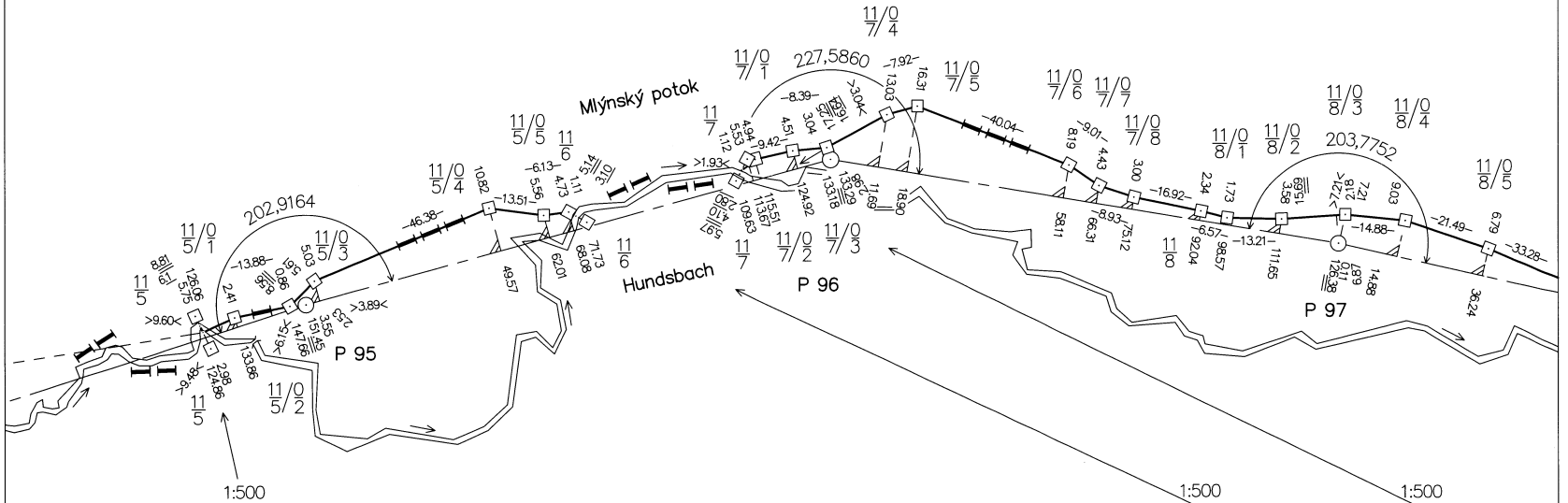

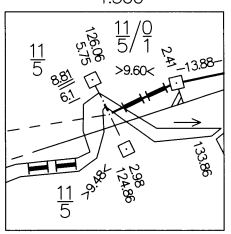

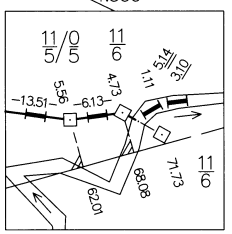

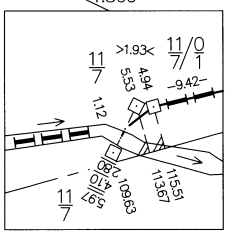

BUNDESREPUBLIK DEUTSCHLAND

Freistaat Bayern
Regierungsbezirk Oberpfalz
Landkreis Tirschenreuth
Gemeinde Waldsassen

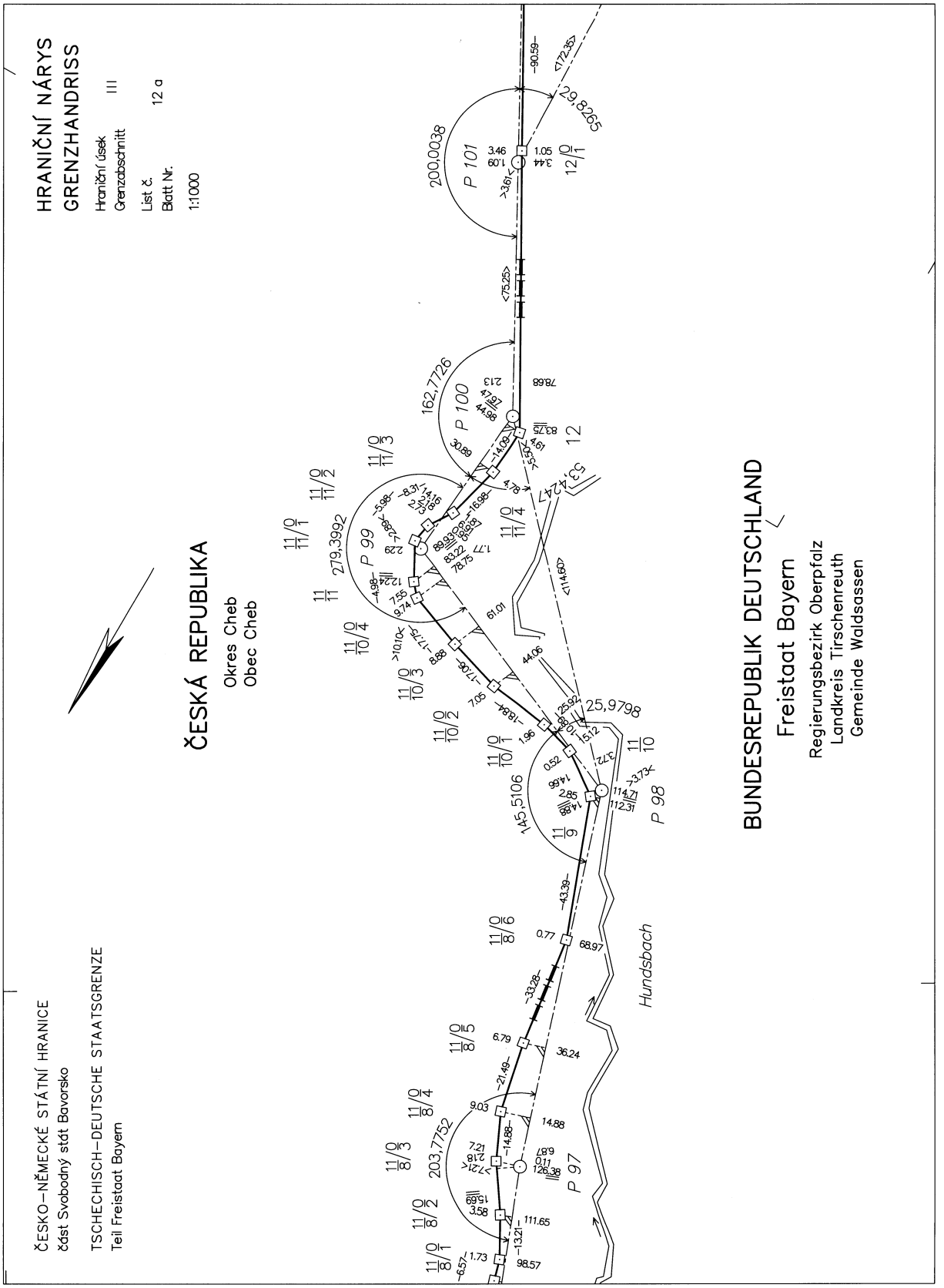
HRANIČNÍ NÁRYS
GRENZHANDRISS
Hraniční úsek III
Grenzabschnitt
List č. 12 a
Blatt Nr.
1:1000
ČESKÁ REPUBLIKA
Okres Cheb
Obec Cheb
BUNDESREPUBLIK DEUTSCHLAND
Freistaat Bayern
Regierungsbezirk Oberpfalz
Landkreis Tirschenreuth
Gemeinde Waldsassen
ČESKO–NĚMECKÉ STÁTNÍ HRANICE
část Svobodný stát Bavorsko
TSCHECHISCH–DEUTSCHE STAATSGRENZE
Teil Freistaat Bayern
P 101
P 100
P 99
P 98
P 97
Hundsbach
200,0038
162,7726
279,3992
145,5106
25,9798
203,7752

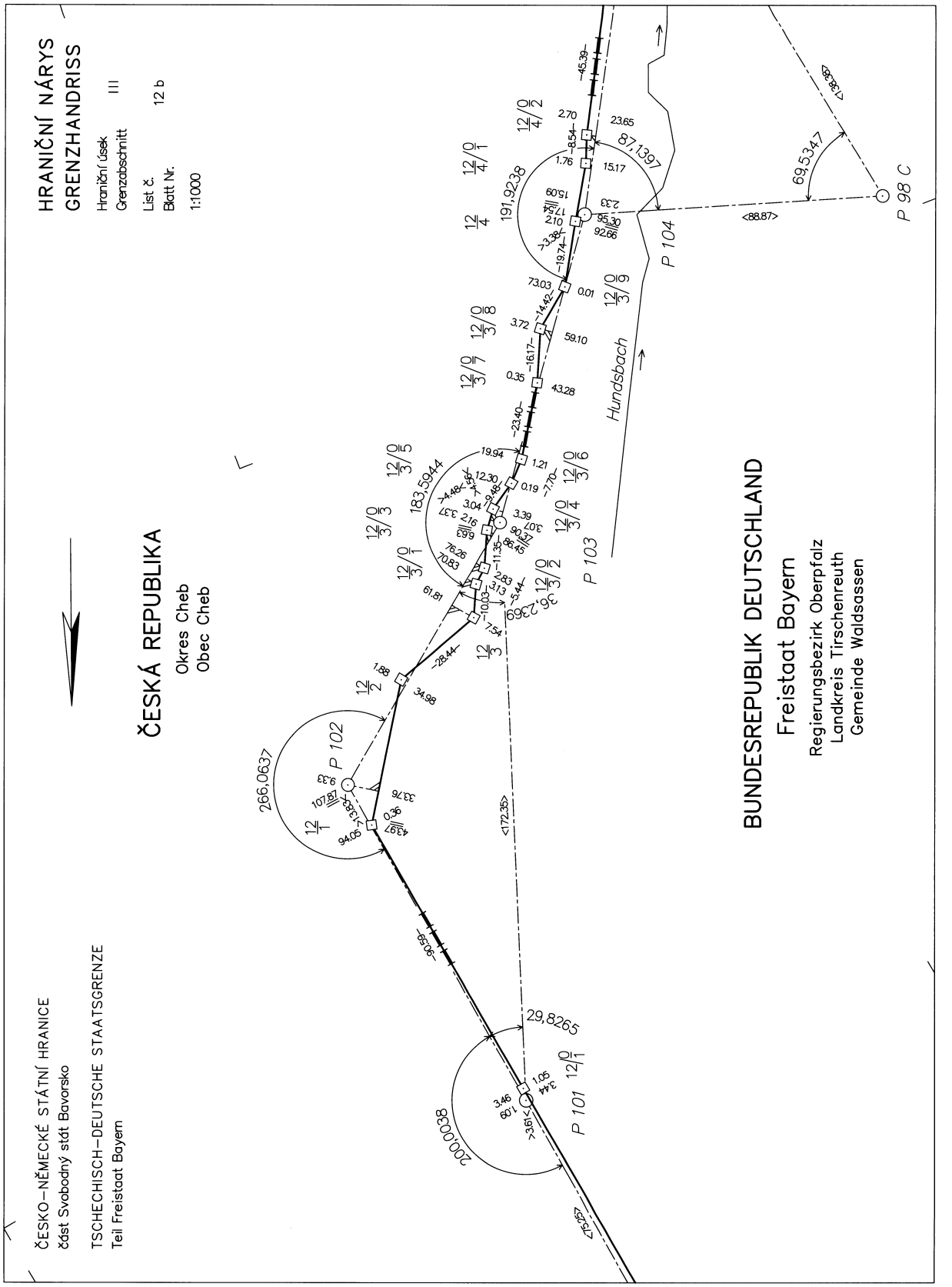
HRANIČNÍ NÁRYS
GRENZHANDRISS
Hraniční úsek
Grenzabschnitt III
List č.
Blatt Nr. 12 b
1:1000
ČESKÁ REPUBLIKA
Okres Cheb
Obec Cheb
BUNDESREPUBLIK DEUTSCHLAND
Freistaat Bayern
Regierungsbezirk Oberpfalz
Landkreis Tirschenreuth
Gemeinde Waldsassen
ČESKO–NĚMECKÉ STÁTNÍ HRANICE
část Svobodný stát Bavorsko
TSCHECHISCH–DEUTSCHE STAATSGRENZE
Teil Freistaat Bayern
Hundsbach
P 98 C
P 104
P 103
P 102
P 101
87,1397
69,5347
191,9238
183,5944
266,0637
200,0038
29,8265

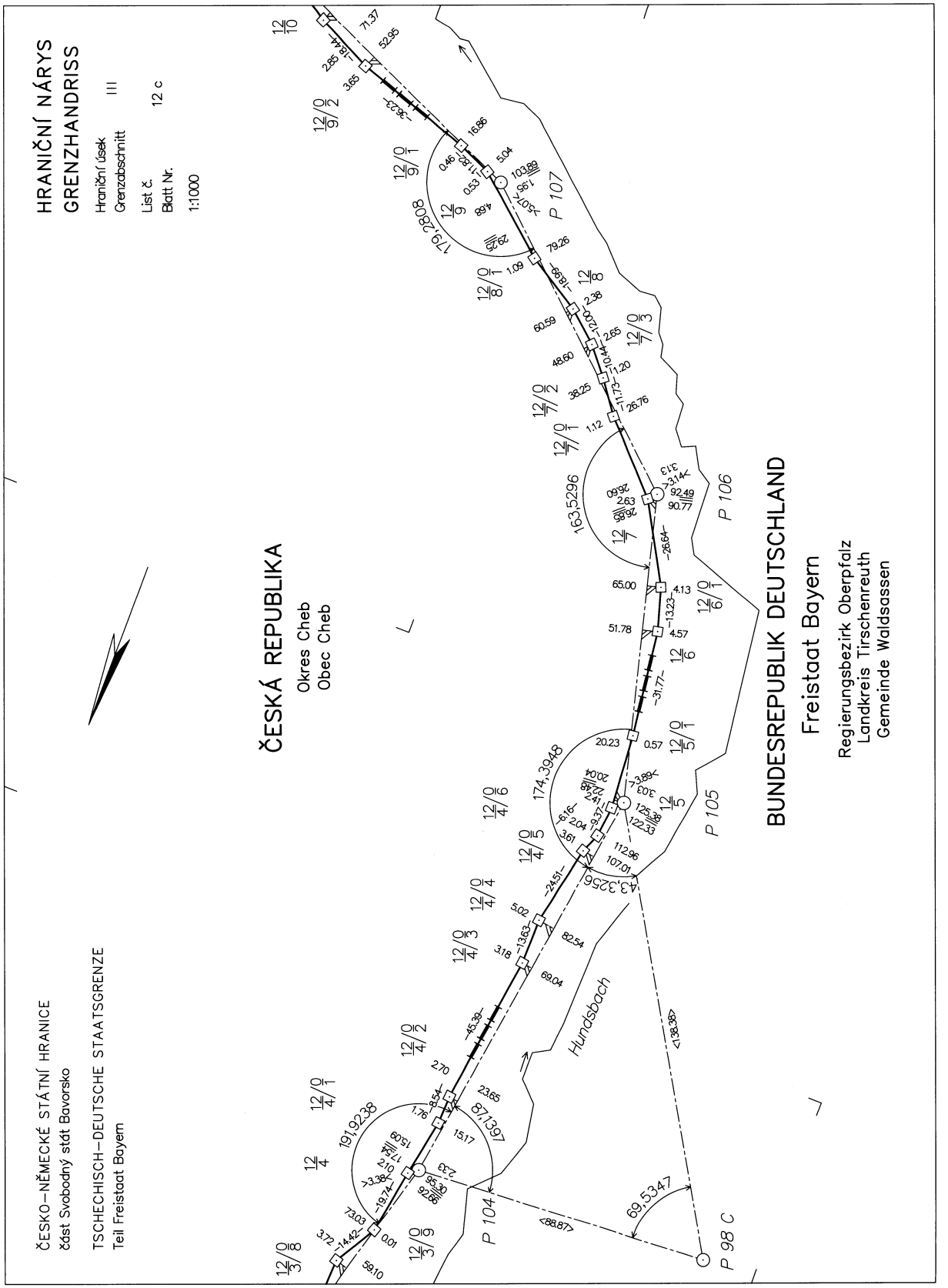
HRANIČNÍ NÁRYS
GRENZHANDRISS
Hraniční úsek III
Grenzabschnitt
List č. 12 c
Blatt Nr.
1:1000
ČESKÁ REPUBLIKA
Okres Cheb
Obec Cheb
BUNDESREPUBLIK DEUTSCHLAND
Freistaat Bayern
Regierungsbezirk Oberpfalz
Landkreis Tirschenreuth
Gemeinde Waldsassen
ČESKO–NĚMECKÉ STÁTNÍ HRANICE
část Svobodný stát Bavorsko
TSCHECHISCH–DEUTSCHE STAATSGRENZE
Teil Freistaat Bayern
Hundsbach
P 104
P 105
P 106
P 107
P 98 C
179,2808
163,5296
174,3948
191,9238
87,1397
43,3256
69,5347

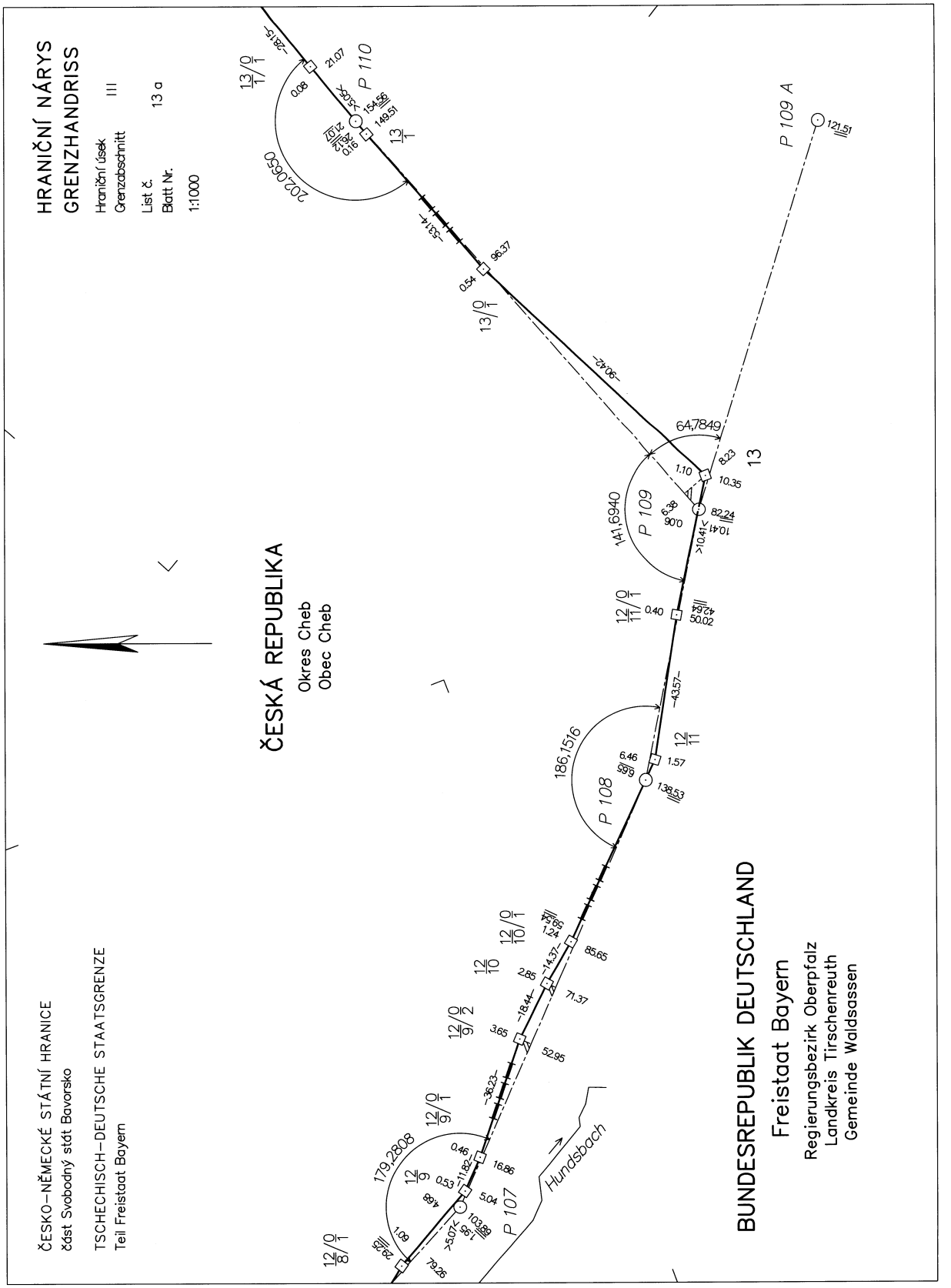
HRANIČNÍ NÁRYS
GRENZHANDRISS
Hraniční úsek III
Grenzabschnitt
List č. 13 a
Blatt Nr.
1:1000
ČESKÁ REPUBLIKA
Okres Cheb
Obec Cheb
BUNDESREPUBLIK DEUTSCHLAND
Freistaat Bayern
Regierungsbezirk Oberpfalz
Landkreis Tirschenreuth
Gemeinde Waldsassen
ČESKO–NĚMECKÉ STÁTNÍ HRANICE
část Svobodný stát Bavorsko
TSCHECHISCH–DEUTSCHE STAATSGRENZE
Teil Freistaat Bayern
P 107
P 108
P 109
P 110
P 109 A
Hundsbach
179,2808
186,1516
141,6940
64,7849
202,0650
13
12/8/1
12/9/1
12/9/2
12/10/1
12/11/1
13/1/1
13/1

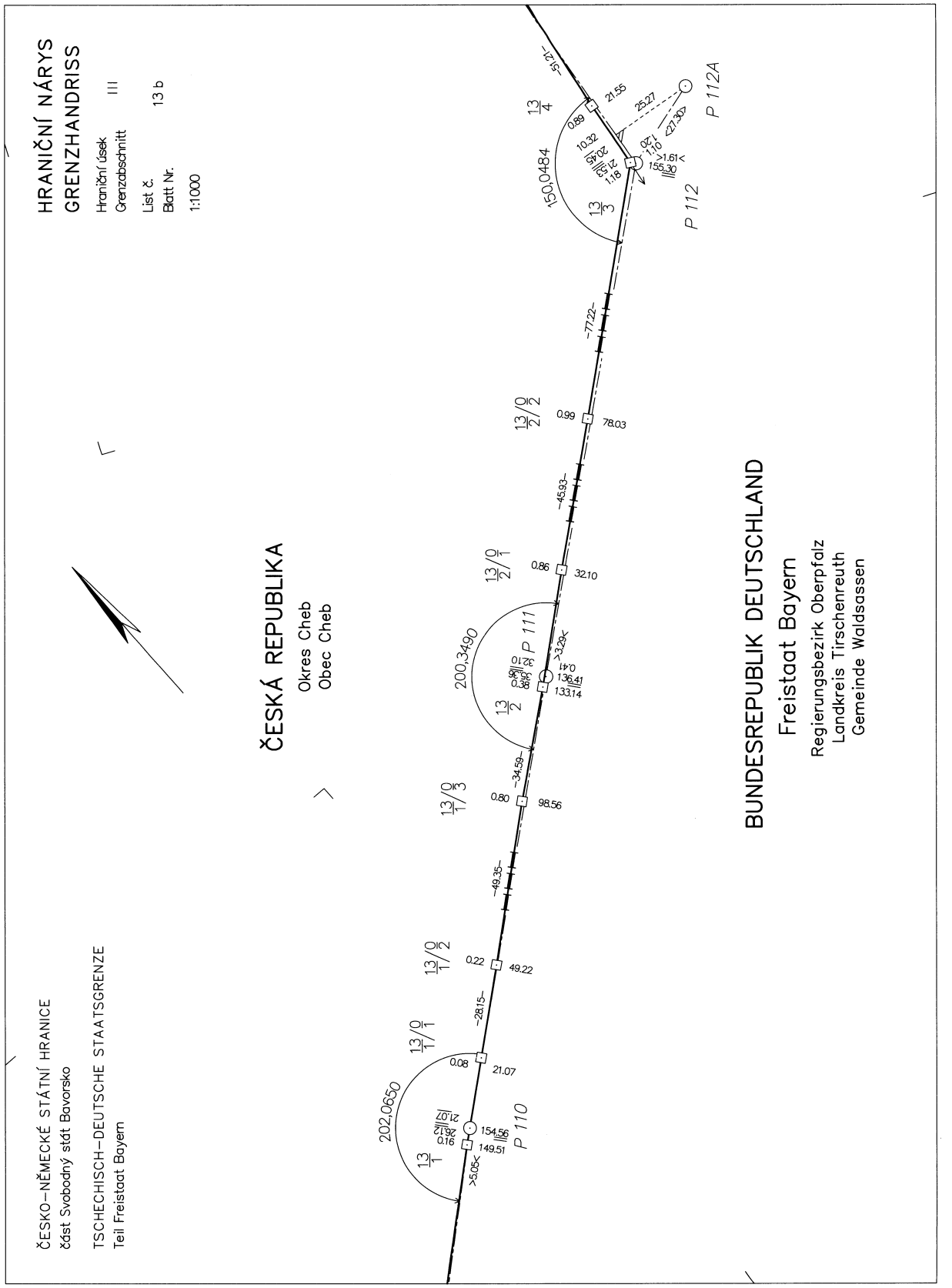
HRANIČNÍ NÁRYS
GRENZHANDRISS
Hraniční úsek
Grenzabschnitt III
List č.
Blatt Nr. 13 b
1:1000
ČESKÁ REPUBLIKA
Okres Cheb
Obec Cheb
BUNDESREPUBLIK DEUTSCHLAND
Freistaat Bayern
Regierungsbezirk Oberpfalz
Landkreis Tirschenreuth
Gemeinde Waldsassen
ČESKO-NĚMECKÉ STÁTNÍ HRANICE
část Svobodný stát Bavorsko
TSCHECHISCH-DEUTSCHE STAATSGRENZE
Teil Freistaat Bayern
P 110
P 111
P 112
P 112A
202,0650
200,3490
150,0484
-51.21-
-77.22-
-45.93-
-34.59-
-49.35-
-28.15-
>5.05<
>3.29<
>1.61<
21.55
25.27
<27.30>
155.30
78.03
32.10
136.41
133.14
98.56
49.22
21.07
154.56
149.51

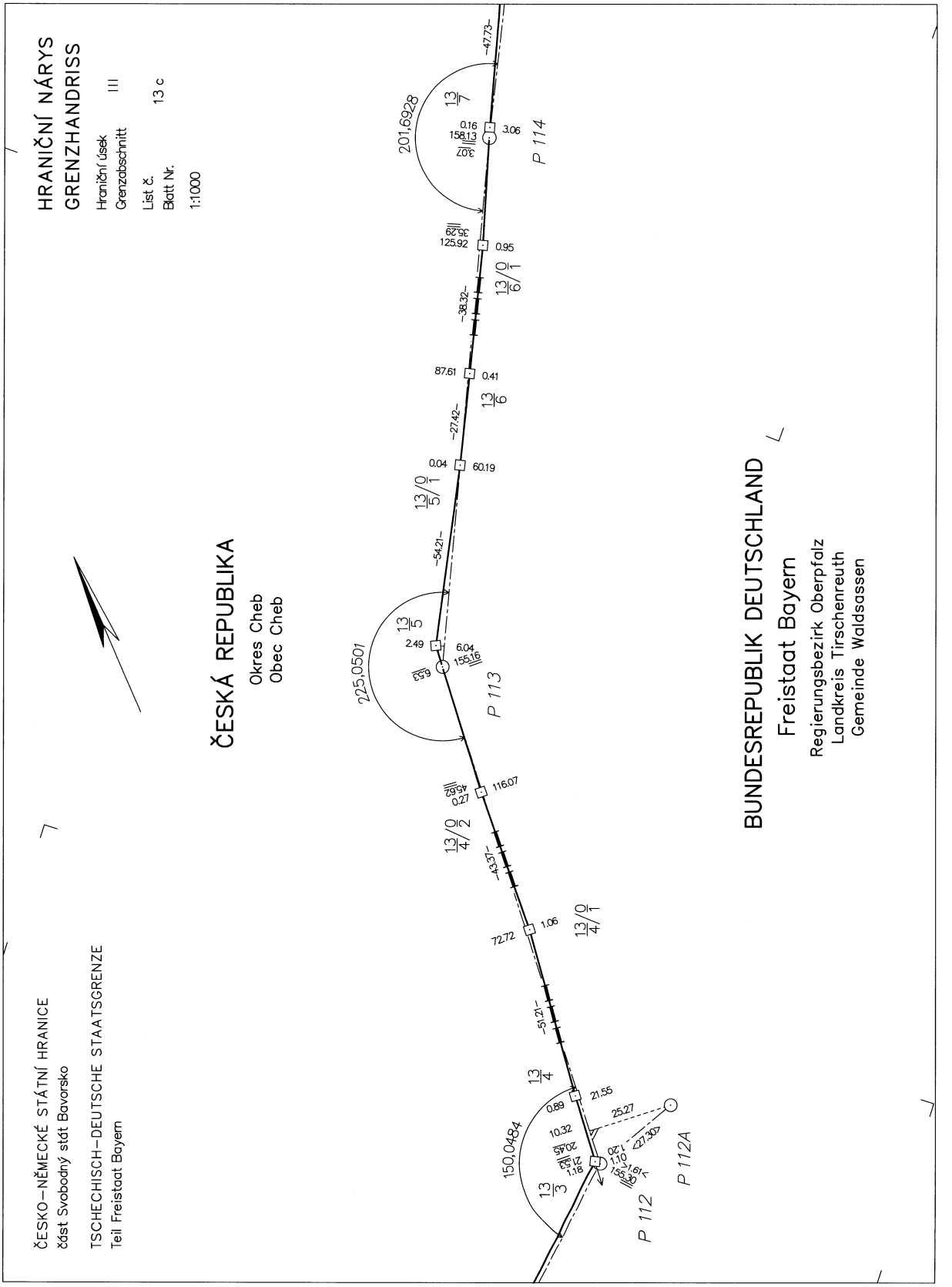
HRANIČNÍ NÁRYS
GRENZHANDRISS
Hraniční úsek
Grenzabschnitt III
List č.
Blatt Nr. 13 c
1:1000
ČESKÁ REPUBLIKA
Okres Cheb
Obec Cheb
BUNDESREPUBLIK DEUTSCHLAND
Freistaat Bayern
Regierungsbezirk Oberpfalz
Landkreis Tirschenreuth
Gemeinde Waldsassen
ČESKO–NĚMECKÉ STÁTNÍ HRANICE
část Svobodný stát Bavorsko
TSCHECHISCH–DEUTSCHE STAATSGRENZE
Teil Freistaat Bayern
201,6928
225,0501
150,0484
P 114
P 113
P 112
P 112A

ČESKO–NĚMECKÉ STÁTNÍ HRANICE
část Svobodný stát Bavorsko

TSCHECHISCH–DEUTSCHE STAATSGRENZE
Teil Freistaat Bayern

HRANIČNÍ NÁRYS
GRENZHANDRISS

Hraniční úsek / Grenzabschnitt: III

List č. / Blatt Nr.: 14 a

1:1000

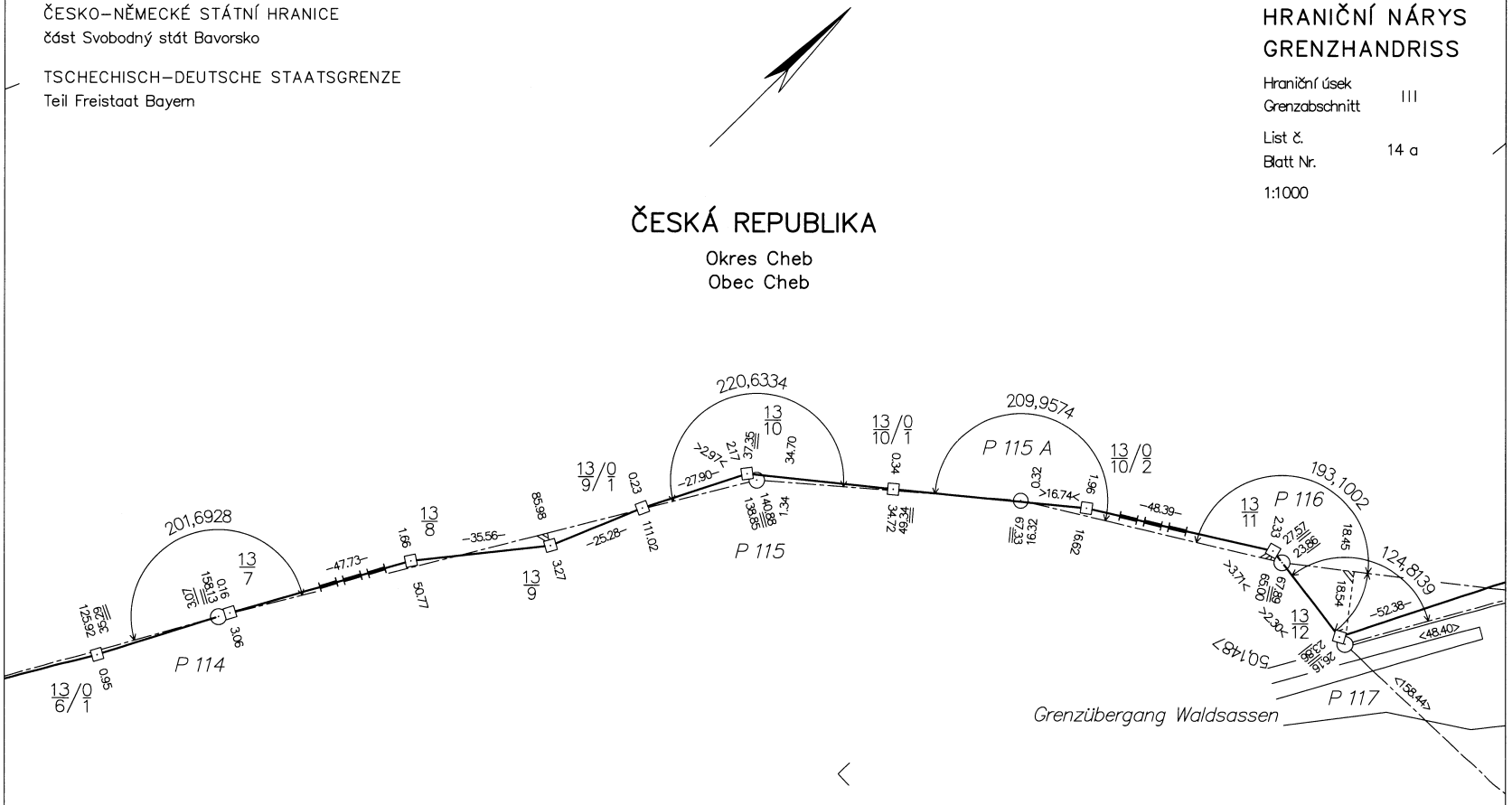

ČESKÁ REPUBLIKA

Okres Cheb
Obec Cheb

BUNDESREPUBLIK DEUTSCHLAND

Freistaat Bayern

Regierungsbezirk Oberpfalz
Landkreis Tirschenreuth
Gemeinde Waldsassen

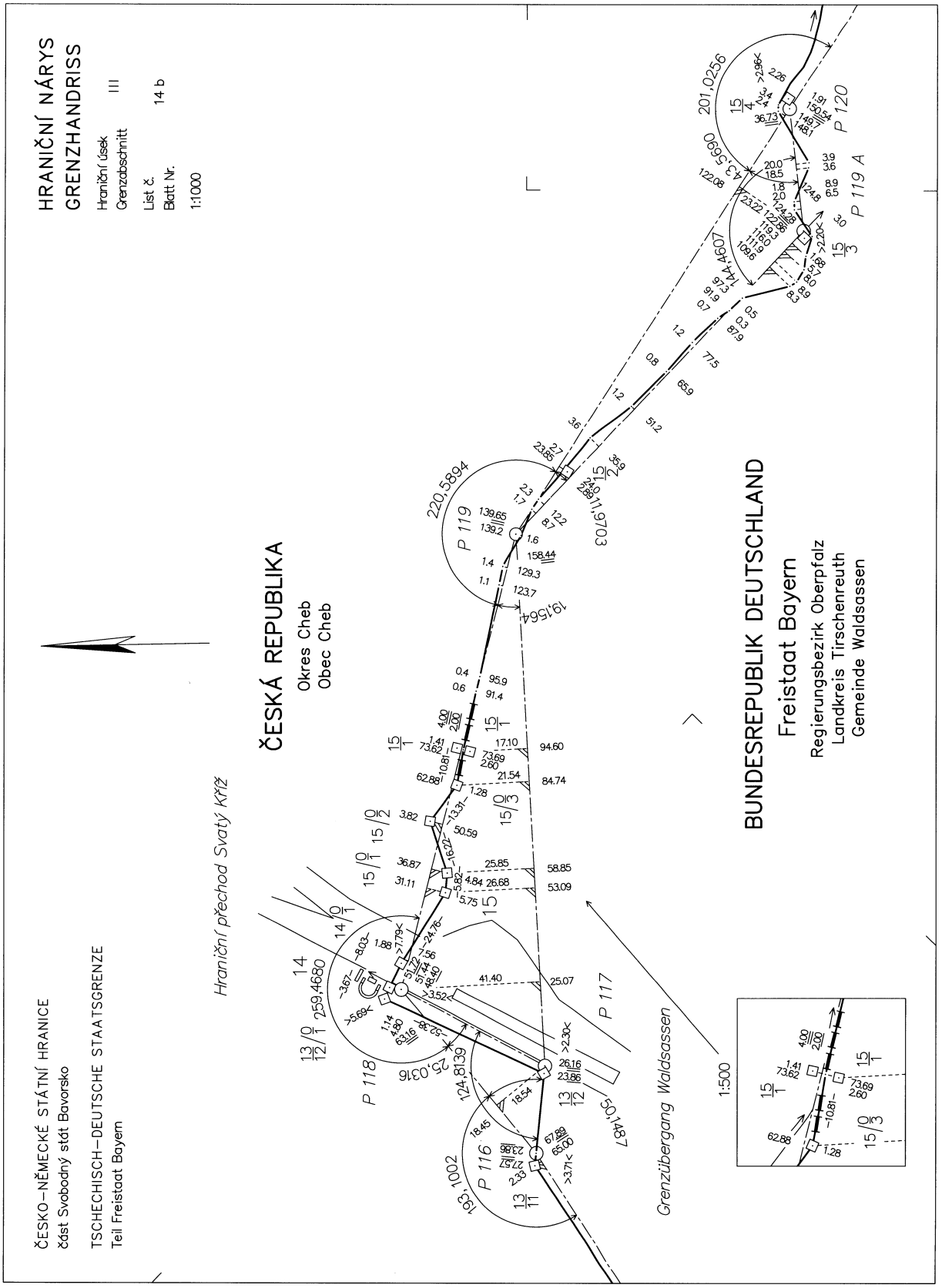
HRANIČNÍ NÁRYS
GRENZHANDRISS
Hraniční úsek
Grenzabschnitt III
List č. 14 b
Blatt Nr.
1:1000
ČESKO–NĚMECKÉ STÁTNÍ HRANICE
část Svobodný stát Bavorsko
TSCHECHISCH–DEUTSCHE STAATSGRENZE
Teil Freistaat Bayern
ČESKÁ REPUBLIKA
Okres Cheb
Obec Cheb
BUNDESREPUBLIK DEUTSCHLAND
Freistaat Bayern
Regierungsbezirk Oberpfalz
Landkreis Tirschenreuth
Gemeinde Waldsassen
Hraniční přechod Svatý Kříž
Grenzübergang Waldsassen
P 117
P 118
P 119
P 119 A
P 120
P 116
1:500

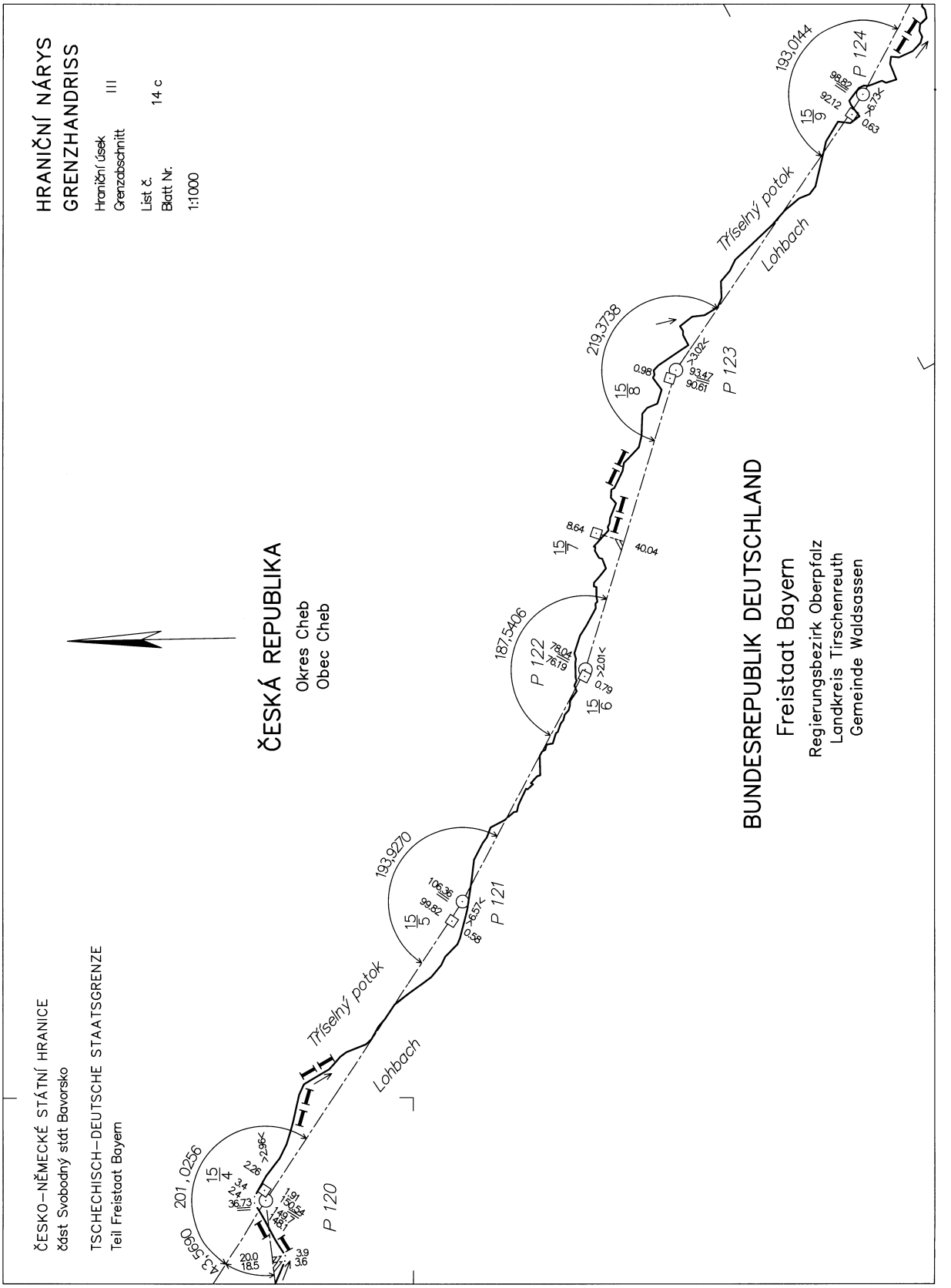
HRANIČNÍ NÁRYS
GRENZHANDRISS
Hraniční úsek III
Grenzabschnitt
List č. 14 c
Blatt Nr.
1:1000
ČESKO–NĚMECKÉ STÁTNÍ HRANICE
část Svobodný stát Bavorsko
TSCHECHISCH–DEUTSCHE STAATSGRENZE
Teil Freistaat Bayern
ČESKÁ REPUBLIKA
Okres Cheb
Obec Cheb
BUNDESREPUBLIK DEUTSCHLAND
Freistaat Bayern
Regierungsbezirk Oberpfalz
Landkreis Tirschenreuth
Gemeinde Waldsassen
Lohbach
Tříselný potok
P 120
P 121
P 122
P 123
P 124
201,0256
193,9270
187,5406
219,3738
193,0144

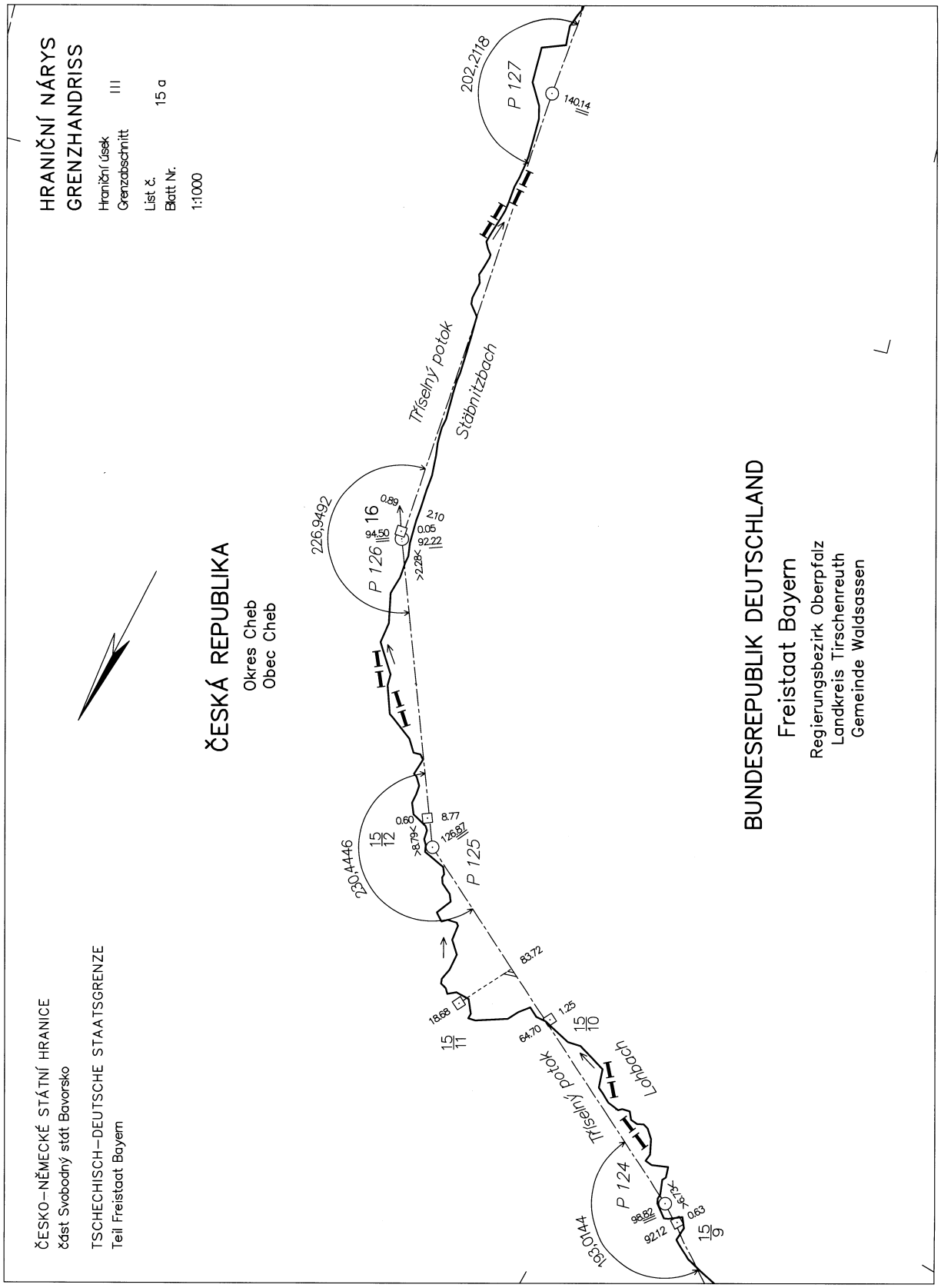
HRANIČNÍ NÁRYS
GRENZHANDRISS
Hraniční úsek
Grenzabschnitt III
List č.
Blatt Nr. 15 a
1:1000
ČESKÁ REPUBLIKA
Okres Cheb
Obec Cheb
BUNDESREPUBLIK DEUTSCHLAND
Freistaat Bayern
Regierungsbezirk Oberpfalz
Landkreis Tirschenreuth
Gemeinde Waldsassen
ČESKO-NĚMECKÉ STÁTNÍ HRANICE
část Svobodný stát Bavorsko
TSCHECHISCH-DEUTSCHE STAATSGRENZE
Teil Freistaat Bayern
Tříselný potok
Stäbnitzbach
Lohbach
P 127
P 126
P 125
P 124
202,2118
226,9492
230,4446
193,0144
140,14
16
0,89
94,50
2,10
0,05
92,22
>2,28<
0,60
8,77
126,87
>8,79<
83,72
18,68
1,25
64,70
98,82
92,12
0,63
>6,73<
15/12
15/11
15/10
15/9

ČESKO–NĚMECKÉ STÁTNÍ HRANICE
část Svobodný stát Bavorsko

TSCHECHISCH–DEUTSCHE STAATSGRENZE
Teil Freistaat Bayern

HRANIČNÍ NÁRYS
GRENZHANDRISS

Hraniční úsek / Grenzabschnitt: III

List č. / Blatt Nr.: 15 b

1:1000

ČESKÁ REPUBLIKA

Okres Cheb
Obec Cheb

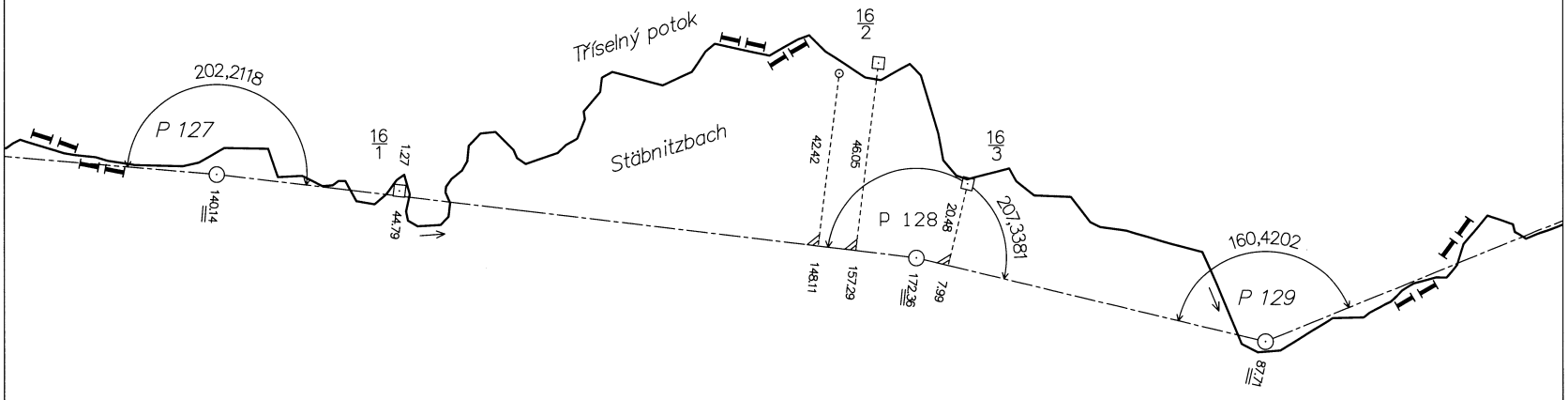

BUNDESREPUBLIK DEUTSCHLAND

Freistaat Bayern

Regierungsbezirk Oberpfalz
Landkreis Tirschenreuth
Gemeinde Waldsassen


HRANIČNÍ NÁRYS
GRENZHANDRISS
Hraniční úsek
Grenzabschnitt III
List č.
Blatt Nr. 15 c
1:1000
ČESKÁ REPUBLIKA
Okres Cheb
Obec Cheb
BUNDESREPUBLIK DEUTSCHLAND
Freistaat Bayern
Regierungsbezirk Oberpfalz
Landkreis Tirschenreuth
Gemeinde Waldsassen
ČESKO-NĚMECKÉ STÁTNÍ HRANICE
část Svobodný stát Bavorsko
TSCHECHISCH-DEUTSCHE STAATSGRENZE
Teil Freistaat Bayern
Tříselný potok
Stäbnitzbach
P 129
P 130
P 131
160,4202
193,0200
176,7630
16/4
16/5
16/6
2.98
92.98
33.12
4.11
158.31
159.37
3.36
31.31
87.71

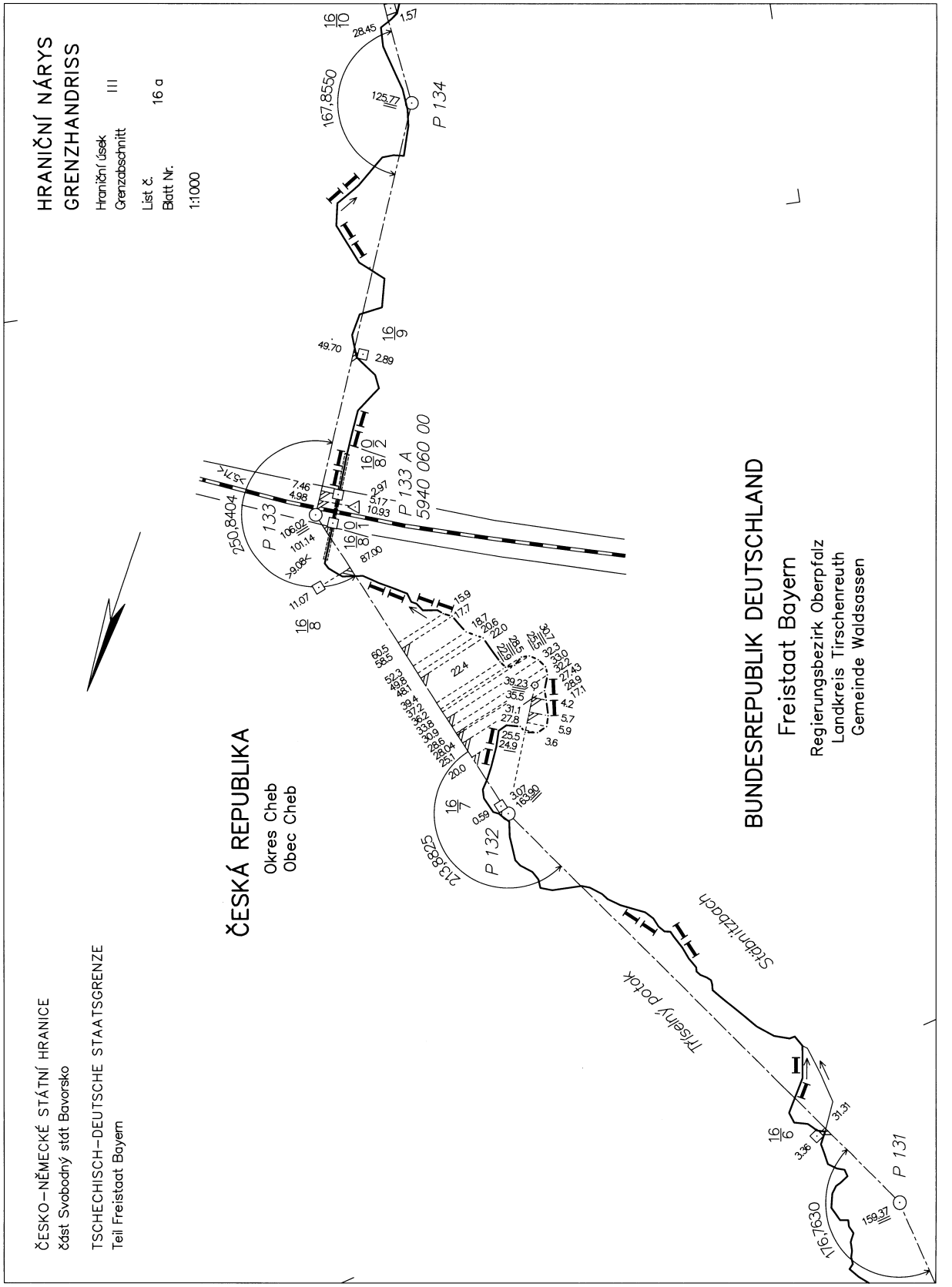
HRANIČNÍ NÁRYS
GRENZHANDRISS
Hraniční úsek
Grenzabschnitt III
List č.
Blatt Nr. 16 a
1:1000
ČESKÁ REPUBLIKA
Okres Cheb
Obec Cheb
BUNDESREPUBLIK DEUTSCHLAND
Freistaat Bayern
Regierungsbezirk Oberpfalz
Landkreis Tirschenreuth
Gemeinde Waldsassen
ČESKO-NĚMECKÉ STÁTNÍ HRANICE
část Svobodný stát Bavorsko
TSCHECHISCH-DEUTSCHE STAATSGRENZE
Teil Freistaat Bayern
P 134
P 133
P 133 A
5940 060 00
P 132
P 131
Tříselný potok
Stábnitzbach
167,8550
250,8404
213,8825
176,7630

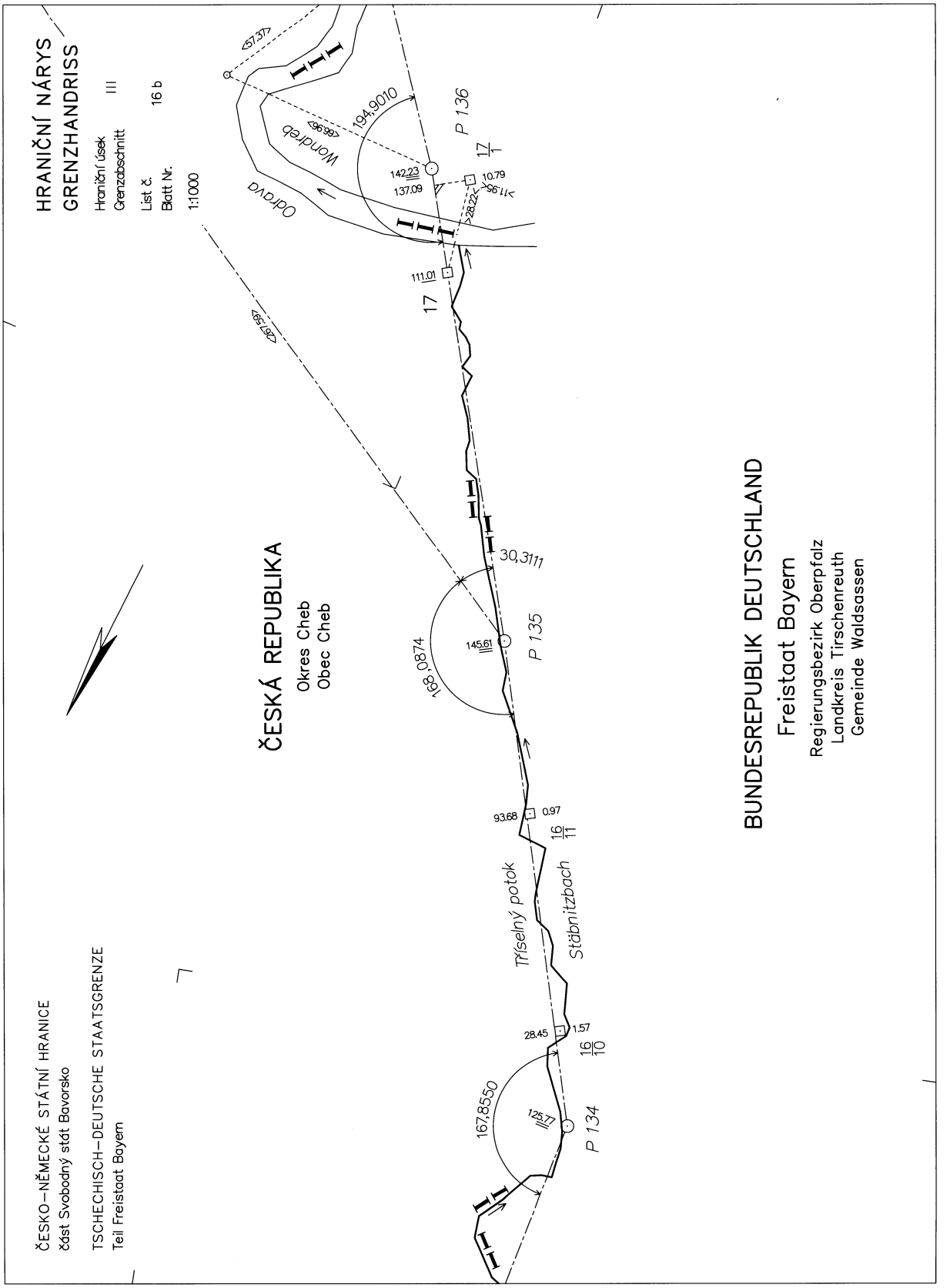
HRANIČNÍ NÁRYS
GRENZHANDRISS
Hraniční úsek
Grenzabschnitt III
List č.
Blatt Nr. 16 b
1:1000
ČESKÁ REPUBLIKA
Okres Cheb
Obec Cheb
BUNDESREPUBLIK DEUTSCHLAND
Freistaat Bayern
Regierungsbezirk Oberpfalz
Landkreis Tirschenreuth
Gemeinde Waldsassen
ČESKO–NĚMECKÉ STÁTNÍ HRANICE
část Svobodný stát Bavorsko
TSCHECHISCH–DEUTSCHE STAATSGRENZE
Teil Freistaat Bayern
Odrava
Wondreb
194,9010
P 136
142.23
137.09
10.79
111.01
17
30,3111
145.61
168,0874
P 135
93.68
0.97
Tříselný potok
Stäbnitzbach
28.45
1.57
167,8550
125.77
P 134

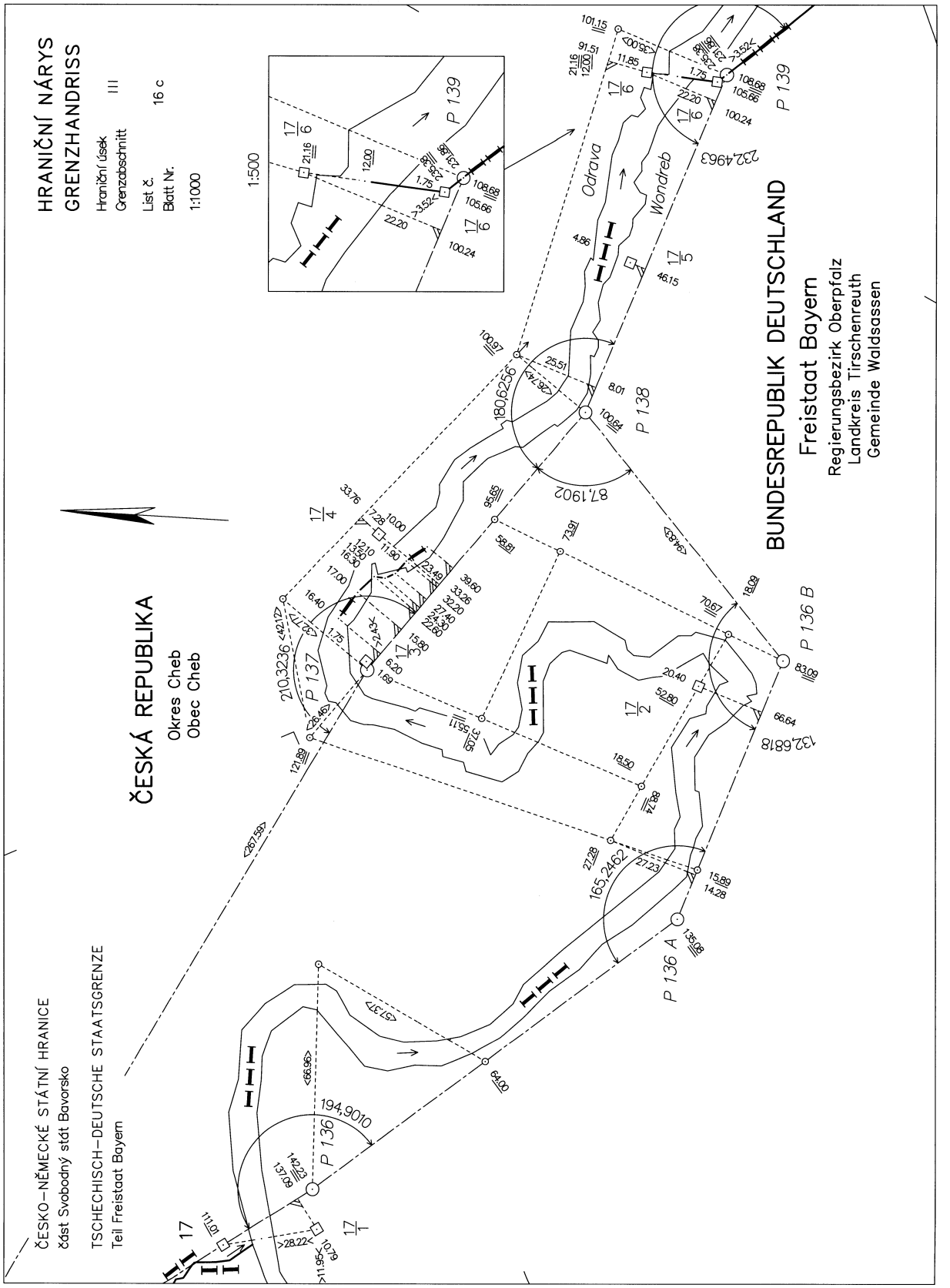
HRANIČNÍ NÁRYS
GRENZHANDRISS
Hraniční úsek
Grenzabschnitt III
List č. 16 c
Blatt Nr.
1:1000
1:500
ČESKÁ REPUBLIKA
Okres Cheb
Obec Cheb
BUNDESREPUBLIK DEUTSCHLAND
Freistaat Bayern
Regierungsbezirk Oberpfalz
Landkreis Tirschenreuth
Gemeinde Waldsassen
ČESKO–NĚMECKÉ STÁTNÍ HRANICE
část Svobodný stát Bavorsko
TSCHECHISCH–DEUTSCHE STAATSGRENZE
Teil Freistaat Bayern
Odrava
Wondreb
P 136
P 136 A
P 136 B
P 137
P 138
P 139
194,9010
165,2462
87,1902
180,6256
210,3236
132,6818
232,4963

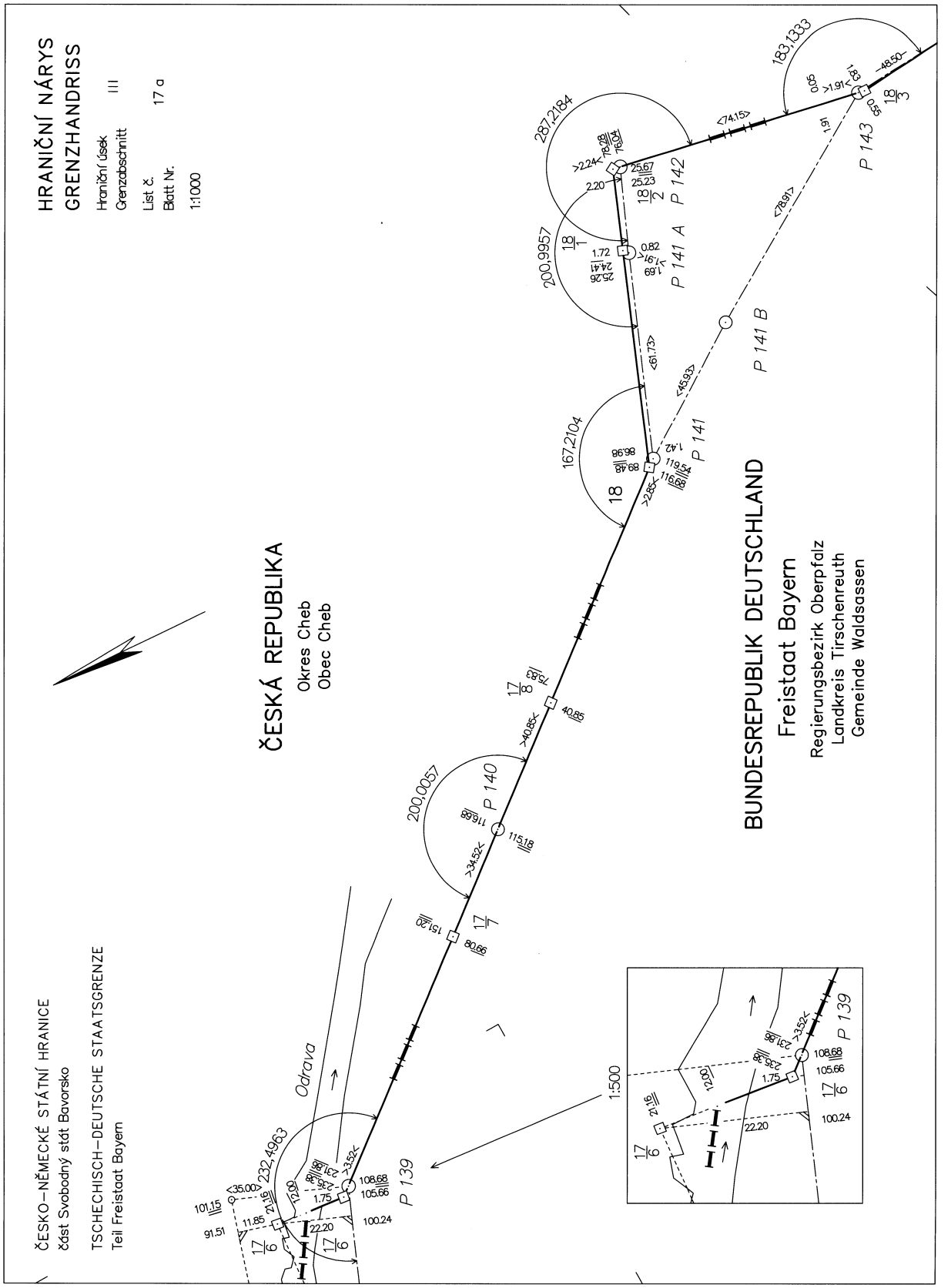
HRANIČNÍ NÁRYS
GRENZHANDRISS
Hraniční úsek III
Grenzabschnitt
List č. 17 a
Blatt Nr.
1:1000
ČESKO–NĚMECKÉ STÁTNÍ HRANICE
část Svobodný stát Bavorsko
TSCHECHISCH–DEUTSCHE STAATSGRENZE
Teil Freistaat Bayern
ČESKÁ REPUBLIKA
Okres Cheb
Obec Cheb
BUNDESREPUBLIK DEUTSCHLAND
Freistaat Bayern
Regierungsbezirk Oberpfalz
Landkreis Tirschenreuth
Gemeinde Waldsassen
Odrava
P 139
P 140
P 141
P 141 A
P 141 B
P 142
P 143
232,4963
200,0057
167,2104
200,9957
287,2184
183,1333
1:500

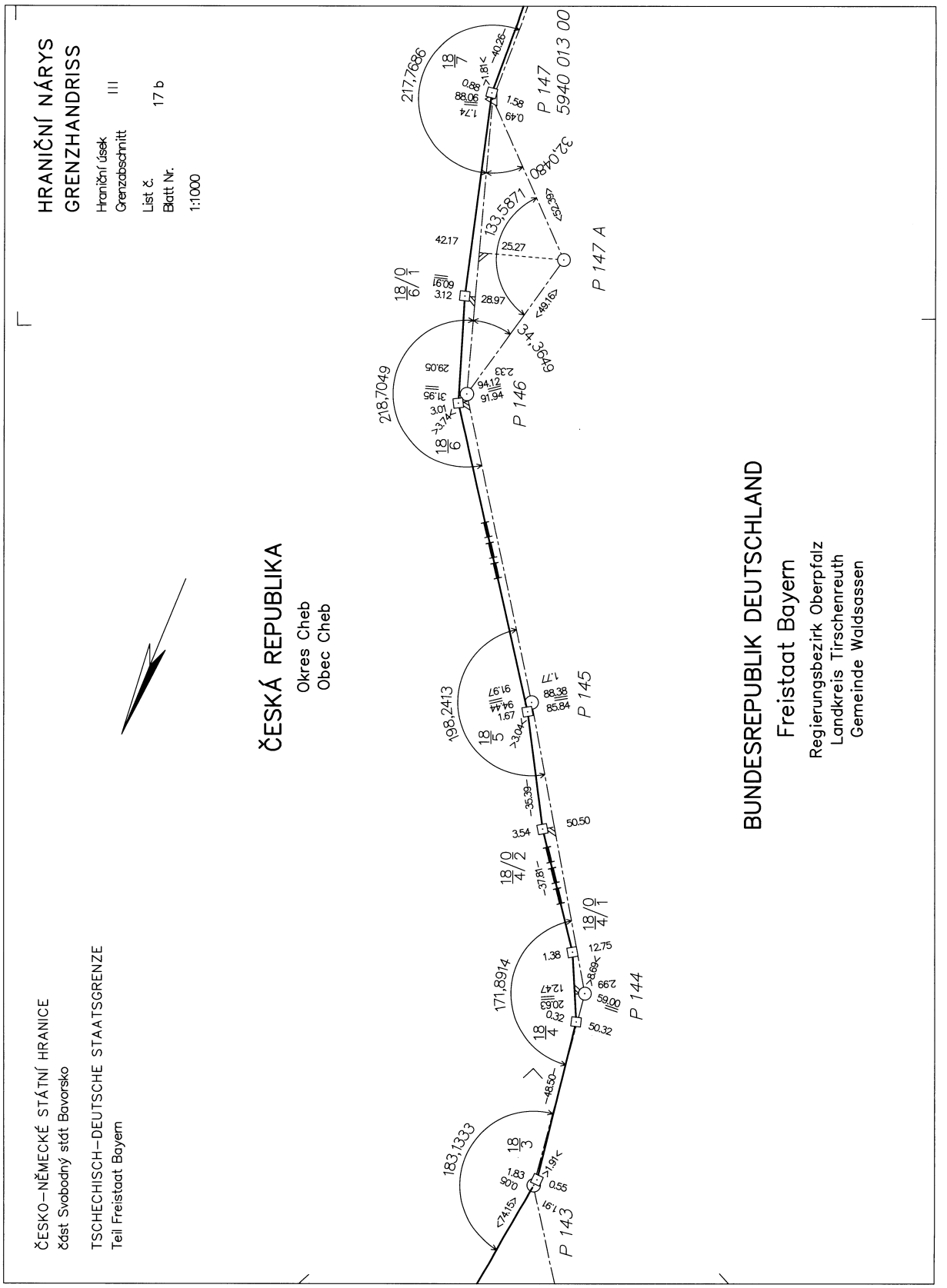
HRANIČNÍ NÁRYS
GRENZHANDRISS
Hraniční úsek III
Grenzabschnitt
List č. 17 b
Blatt Nr.
1:1000
ČESKÁ REPUBLIKA
Okres Cheb
Obec Cheb
BUNDESREPUBLIK DEUTSCHLAND
Freistaat Bayern
Regierungsbezirk Oberpfalz
Landkreis Tirschenreuth
Gemeinde Waldsassen
ČESKO–NĚMECKÉ STÁTNÍ HRANICE
část Svobodný stát Bavorsko
TSCHECHISCH–DEUTSCHE STAATSGRENZE
Teil Freistaat Bayern
P 143
P 144
P 145
P 146
P 147
P 147 A
5940 013 00
183,1333
171,8914
198,2413
218,7049
217,7686
133,5871
32,0480

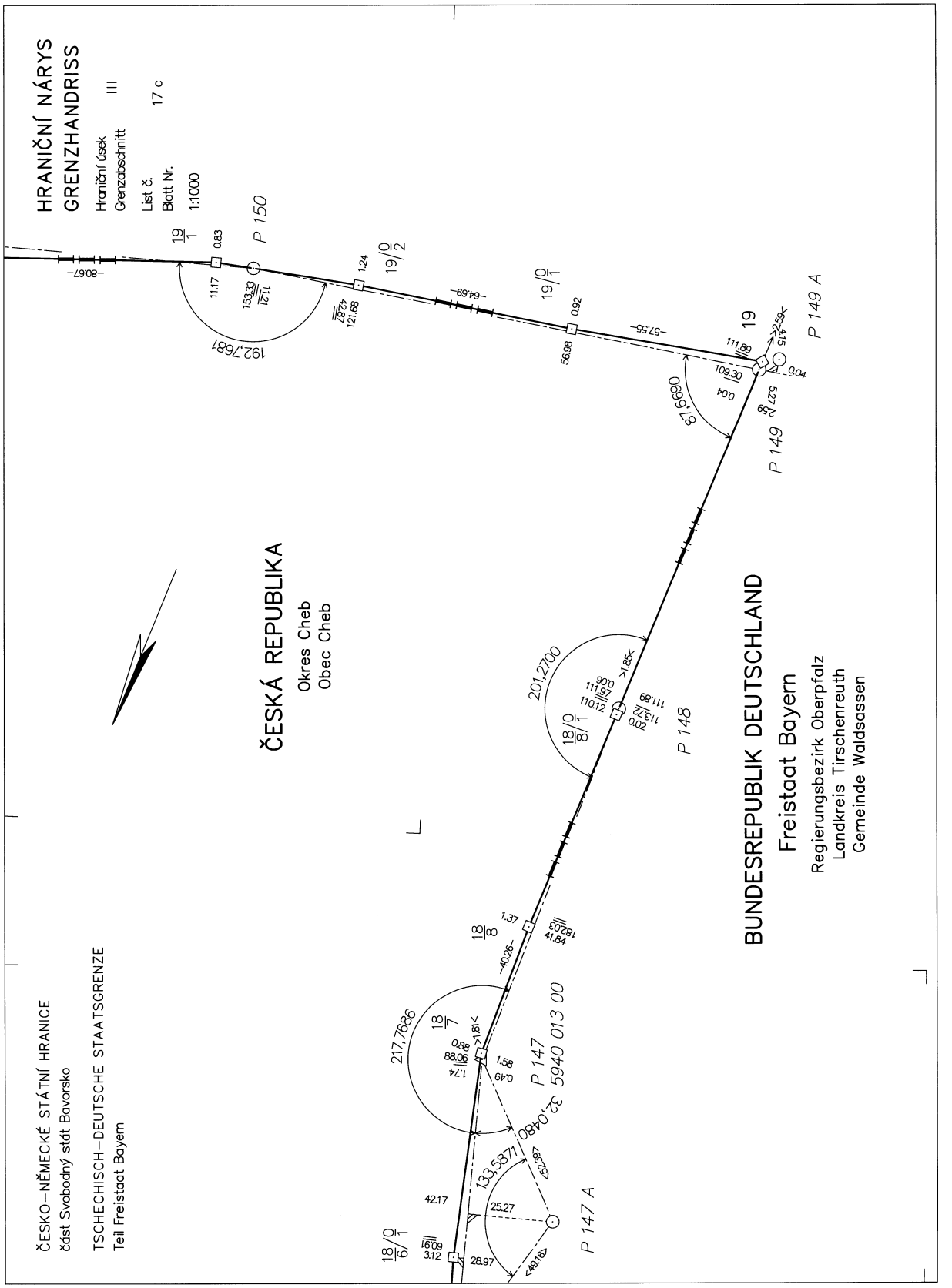
HRANIČNÍ NÁRYS
GRENZHANDRISS
Hraniční úsek III
Grenzabschnitt
List č. 17 c
Blatt Nr.
1:1000
ČESKÁ REPUBLIKA
Okres Cheb
Obec Cheb
BUNDESREPUBLIK DEUTSCHLAND
Freistaat Bayern
Regierungsbezirk Oberpfalz
Landkreis Tirschenreuth
Gemeinde Waldsassen
ČESKO–NĚMECKÉ STÁTNÍ HRANICE
část Svobodný stát Bavorsko
TSCHECHISCH–DEUTSCHE STAATSGRENZE
Teil Freistaat Bayern
P 150
P 149
P 149 A
P 148
P 147
P 147 A
192,7687
81,6690
201,2700
217,7686
133,5877
32,0480
5940 013 00

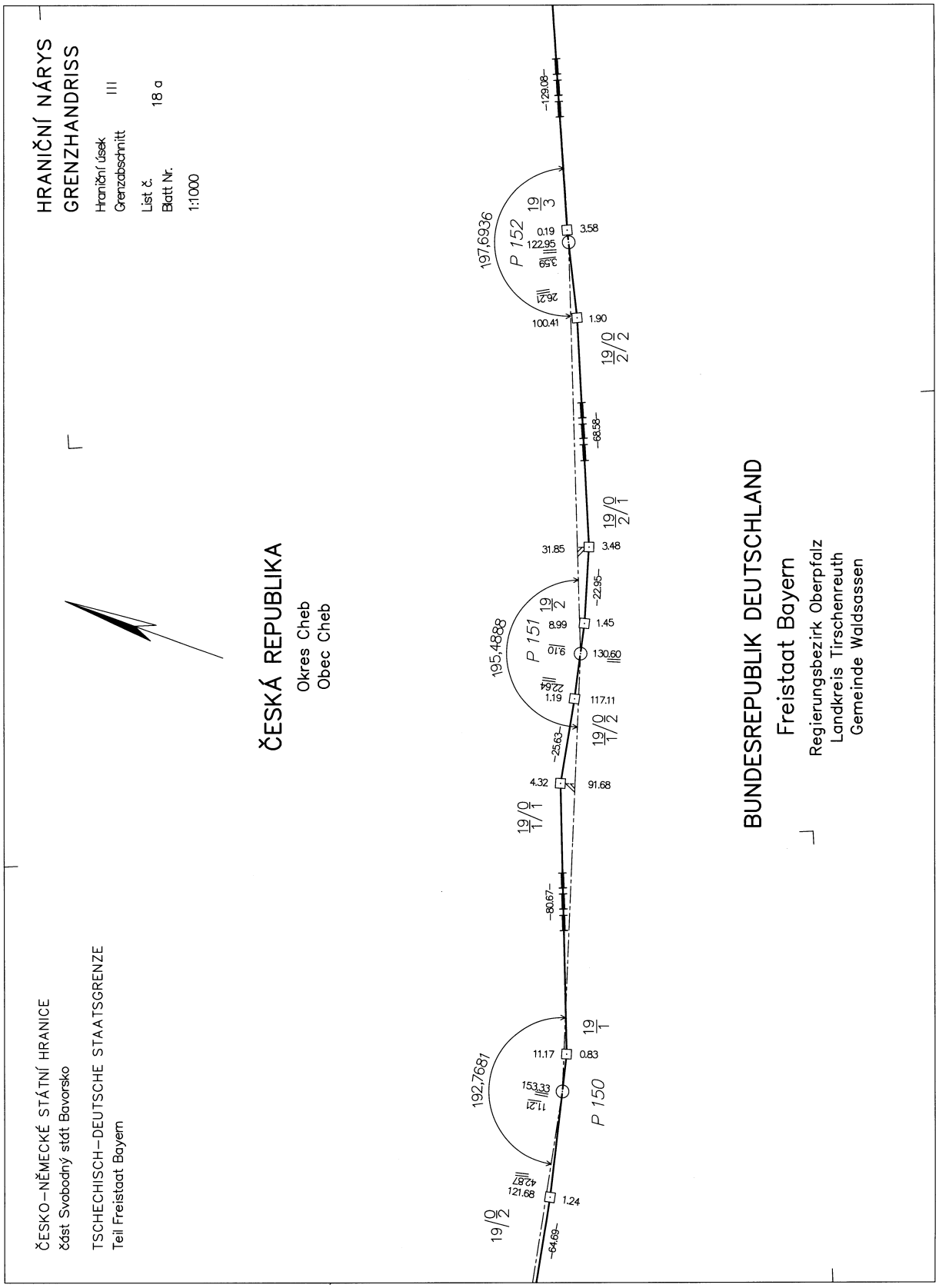
HRANIČNÍ NÁRYS
GRENZHANDRISS
Hraniční úsek III
Grenzabschnitt
List č. 18 a
Blatt Nr.
1:1000
ČESKÁ REPUBLIKA
Okres Cheb
Obec Cheb
BUNDESREPUBLIK DEUTSCHLAND
Freistaat Bayern
Regierungsbezirk Oberpfalz
Landkreis Tirschenreuth
Gemeinde Waldsassen
ČESKO–NĚMECKÉ STÁTNÍ HRANICE
část Svobodný stát Bavorsko
TSCHECHISCH–DEUTSCHE STAATSGRENZE
Teil Freistaat Bayern
P 150
P 151
P 152
192,7681
195,4888
197,6936

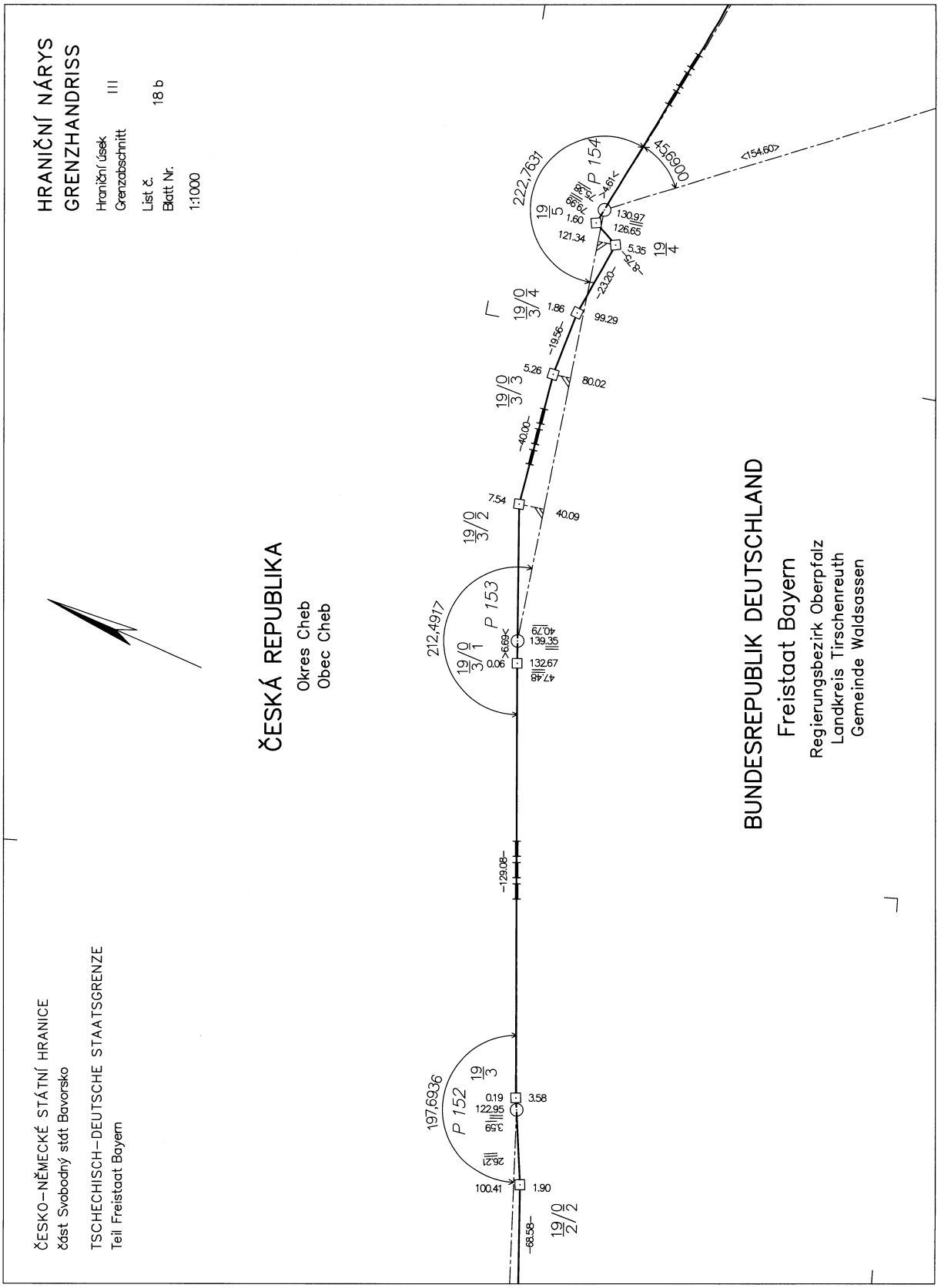
HRANIČNÍ NÁRYS
GRENZHANDRISS
Hraniční úsek
Grenzabschnitt III
List č.
Blatt Nr. 18 b
1:1000
ČESKÁ REPUBLIKA
Okres Cheb
Obec Cheb
BUNDESREPUBLIK DEUTSCHLAND
Freistaat Bayern
Regierungsbezirk Oberpfalz
Landkreis Tirschenreuth
Gemeinde Waldsassen
ČESKO-NĚMECKÉ STÁTNÍ HRANICE
část Svobodný stát Bavorsko
TSCHECHISCH-DEUTSCHE STAATSGRENZE
Teil Freistaat Bayern
P 154
P 153
P 152
222,7631
212,4917
197,6936
45,6900
<154.60>
130.97
126.65
121.34
5.35
1.60
99.29
1.86
80.02
5.26
40.09
7.54
139.35
132.67
0.06
122.95
3.58
0.19
100.41
1.90

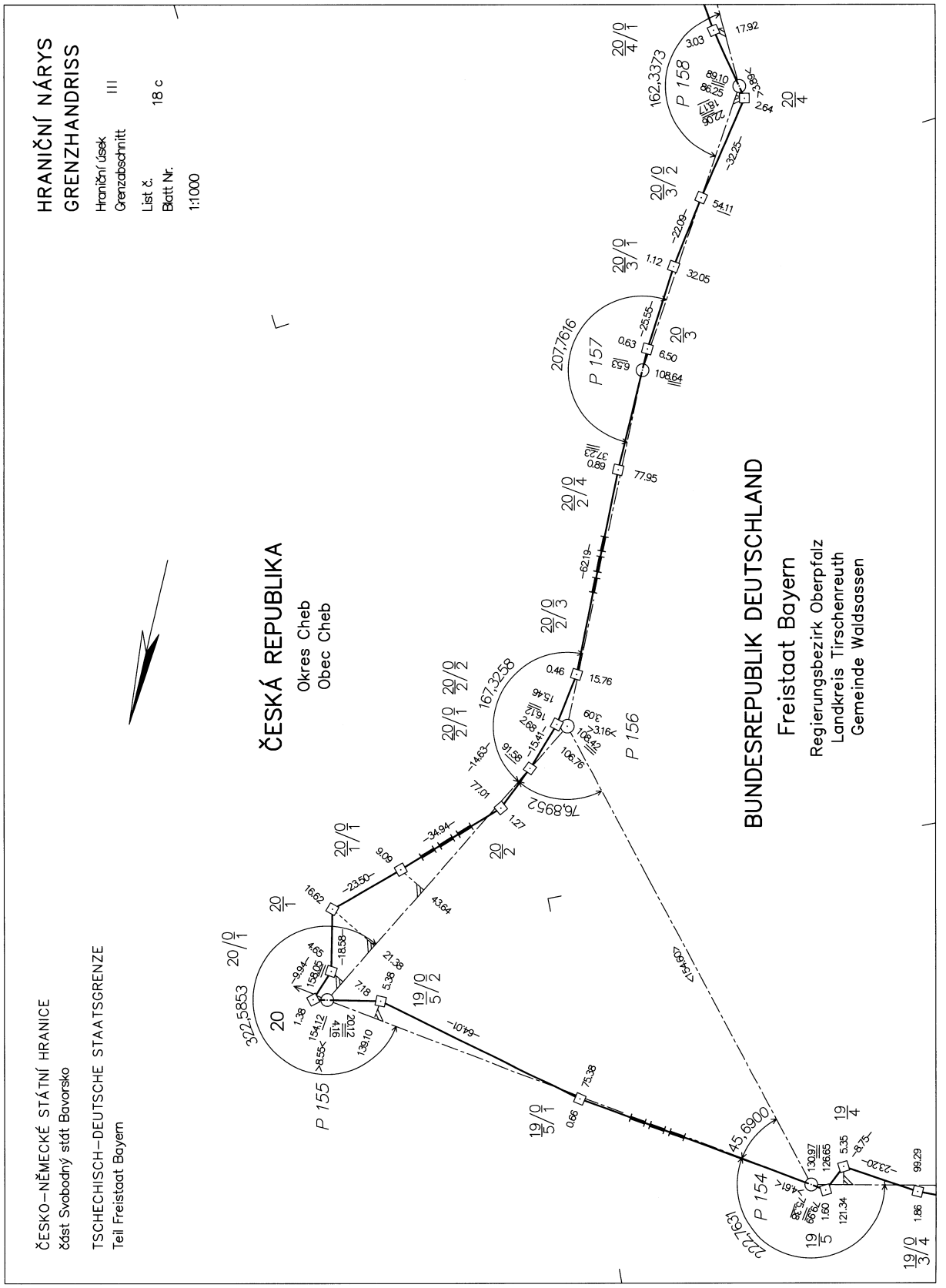
HRANIČNÍ NÁRYS
GRENZHANDRISS
Hraniční úsek III
Grenzabschnitt
List č. 18 c
Blatt Nr.
1:1000
ČESKO–NĚMECKÉ STÁTNÍ HRANICE
část Svobodný stát Bavorsko
TSCHECHISCH–DEUTSCHE STAATSGRENZE
Teil Freistaat Bayern
ČESKÁ REPUBLIKA
Okres Cheb
Obec Cheb
BUNDESREPUBLIK DEUTSCHLAND
Freistaat Bayern
Regierungsbezirk Oberpfalz
Landkreis Tirschenreuth
Gemeinde Waldsassen
P 155
P 156
P 157
P 158
P 154
322,5853
76,8952
167,3258
207,7616
162,3373
45,6900

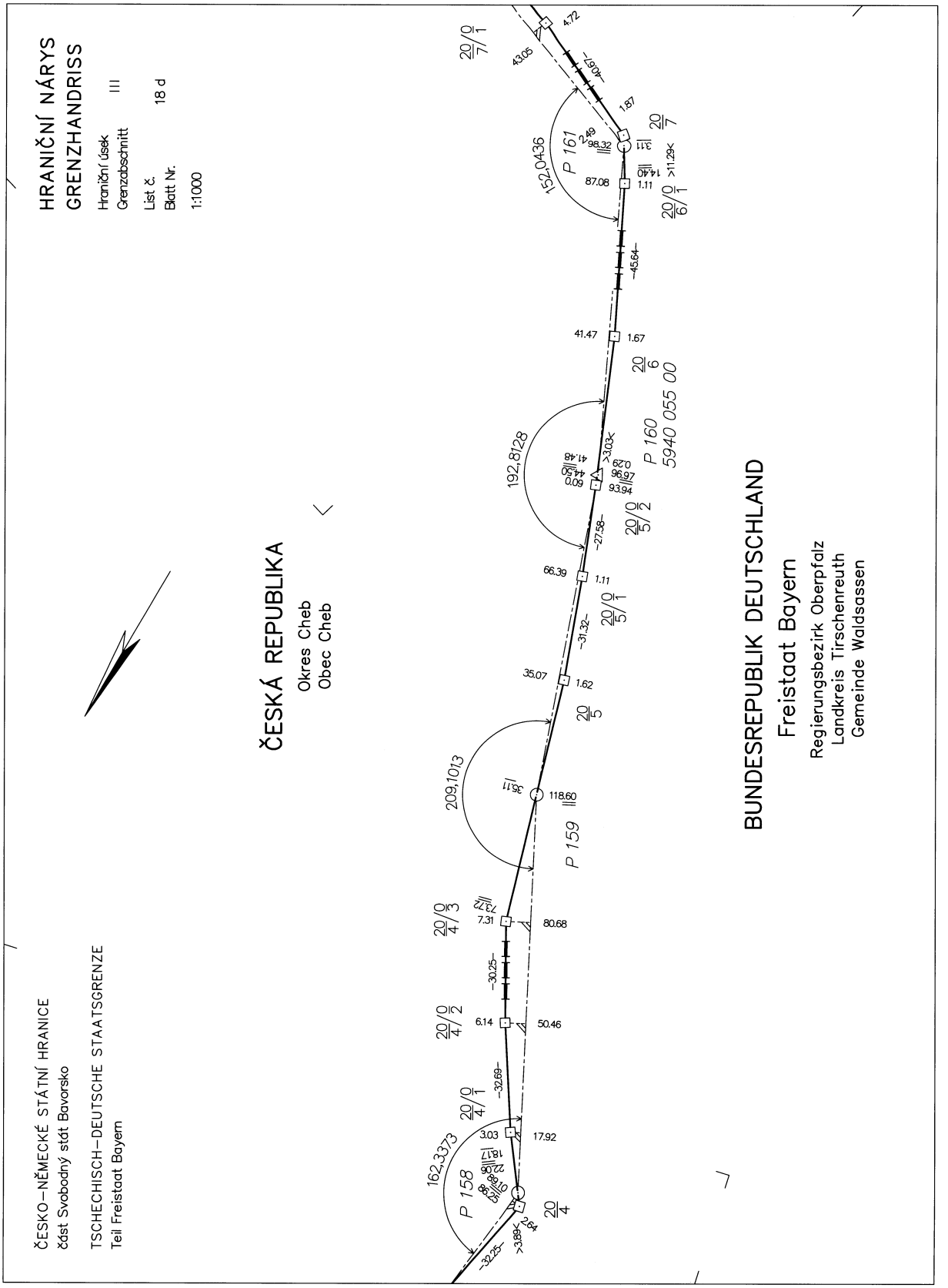
HRANIČNÍ NÁRYS
GRENZHANDRISS
Hraniční úsek
Grenzabschnitt III
List č.
Blatt Nr. 18 d
1:1000
ČESKÁ REPUBLIKA
Okres Cheb
Obec Cheb
BUNDESREPUBLIK DEUTSCHLAND
Freistaat Bayern
Regierungsbezirk Oberpfalz
Landkreis Tirschenreuth
Gemeinde Waldsassen
ČESKO–NĚMECKÉ STÁTNÍ HRANICE
část Svobodný stát Bavorsko
TSCHECHISCH–DEUTSCHE STAATSGRENZE
Teil Freistaat Bayern
P 158
P 159
P 160
5940 055 00
P 161
162,3373
209,1013
192,8128
152,0436
20/4
20/4/1
20/4/2
20/4/3
20/5
20/5/1
20/5/2
20/6
20/6/1
20/7
20/7/1

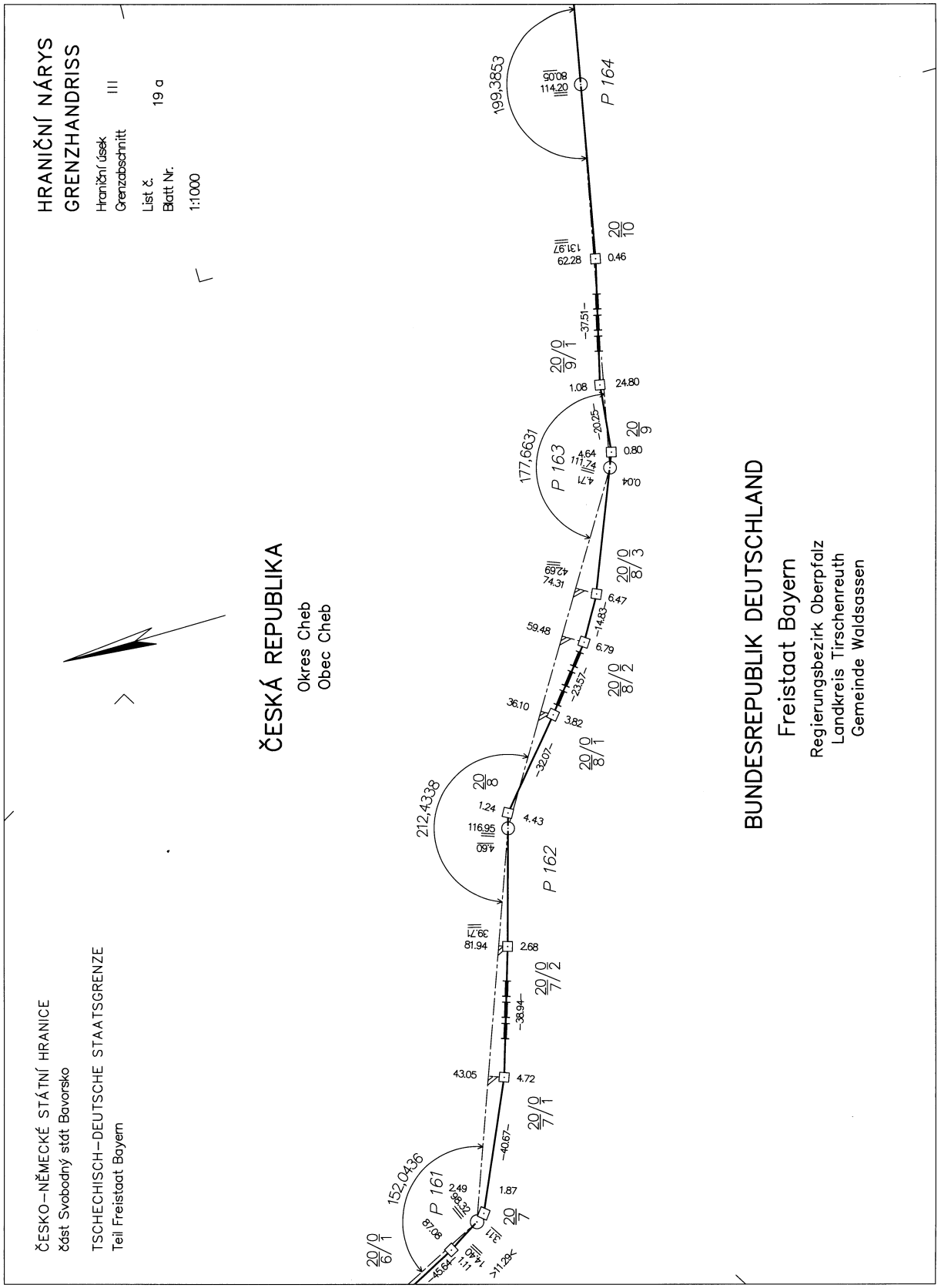
HRANIČNÍ NÁRYS
GRENZHANDRISS
Hraniční úsek III
Grenzabschnitt
List č. 19 a
Blatt Nr.
1:1000
ČESKÁ REPUBLIKA
Okres Cheb
Obec Cheb
BUNDESREPUBLIK DEUTSCHLAND
Freistaat Bayern
Regierungsbezirk Oberpfalz
Landkreis Tirschenreuth
Gemeinde Waldsassen
ČESKO–NĚMECKÉ STÁTNÍ HRANICE
část Svobodný stát Bavorsko
TSCHECHISCH–DEUTSCHE STAATSGRENZE
Teil Freistaat Bayern
P 161
P 162
P 163
P 164
152,0436
212,4338
177,6631
199,3853

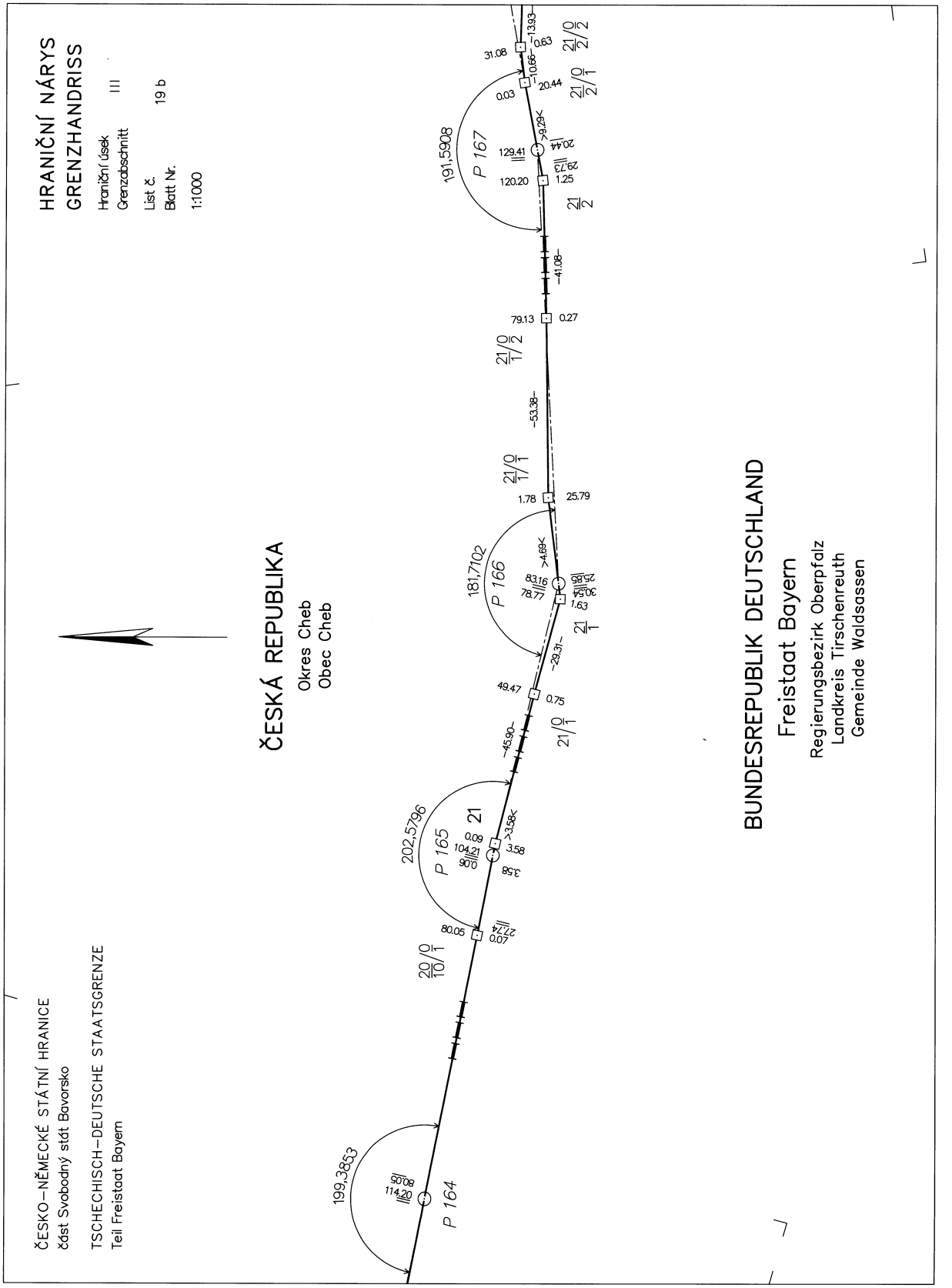
HRANIČNÍ NÁRYS
GRENZHANDRISS
Hraniční úsek III
Grenzabschnitt
List č. 19 b
Blatt Nr.
1:1000
ČESKÁ REPUBLIKA
Okres Cheb
Obec Cheb
BUNDESREPUBLIK DEUTSCHLAND
Freistaat Bayern
Regierungsbezirk Oberpfalz
Landkreis Tirschenreuth
Gemeinde Waldsassen
ČESKO-NĚMECKÉ STÁTNÍ HRANICE
část Svobodný stát Bavorsko
TSCHECHISCH-DEUTSCHE STAATSGRENZE
Teil Freistaat Bayern
P 164
P 165
P 166
P 167
199,3853
202,5796
181,7102
191,5908

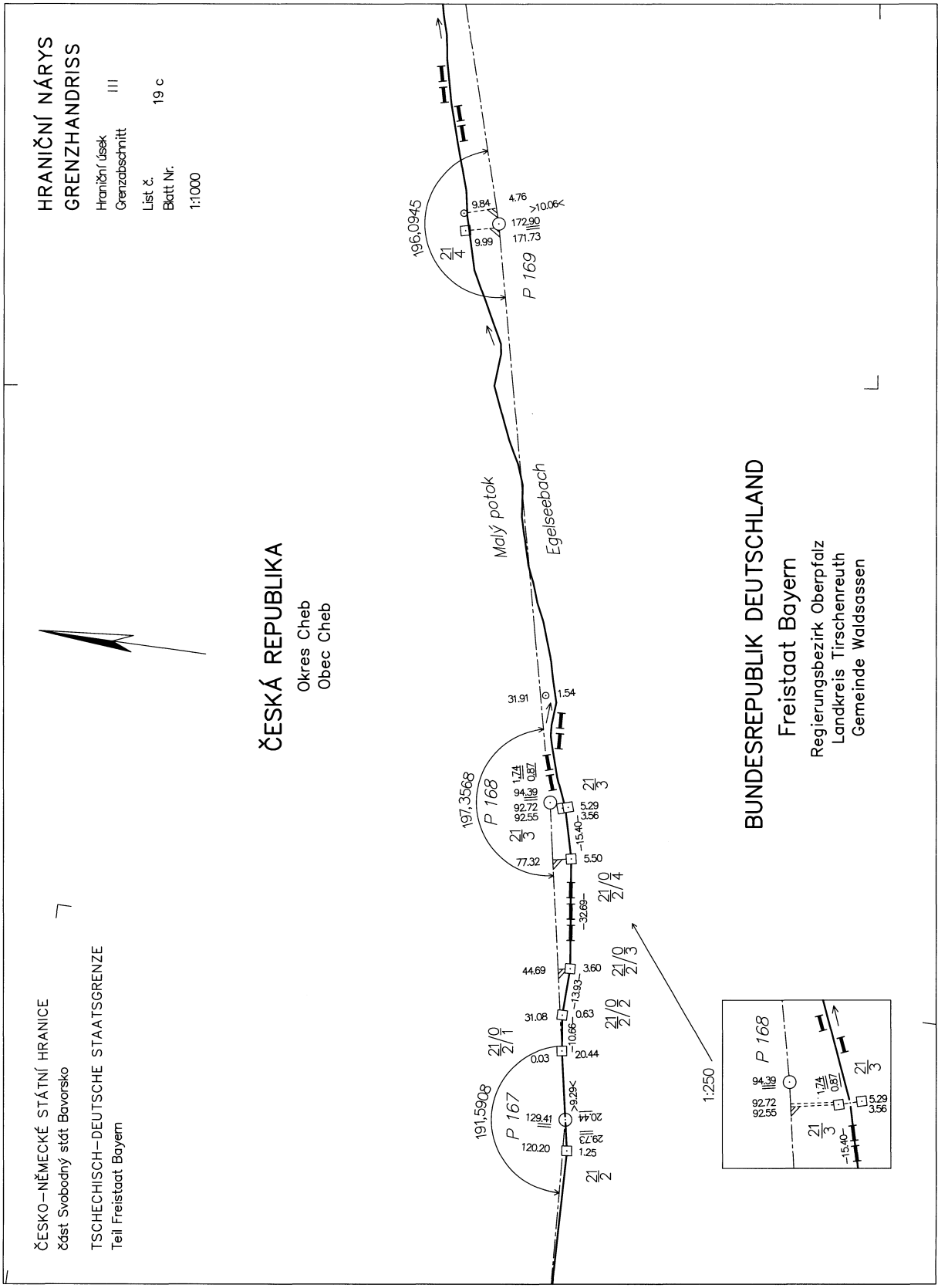
HRANIČNÍ NÁRYS
GRENZHANDRISS
Hraniční úsek III
Grenzabschnitt
List č. 19 c
Blatt Nr.
1:1000
ČESKÁ REPUBLIKA
Okres Cheb
Obec Cheb
BUNDESREPUBLIK DEUTSCHLAND
Freistaat Bayern
Regierungsbezirk Oberpfalz
Landkreis Tirschenreuth
Gemeinde Waldsassen
ČESKO–NĚMECKÉ STÁTNÍ HRANICE
část Svobodný stát Bavorsko
TSCHECHISCH–DEUTSCHE STAATSGRENZE
Teil Freistaat Bayern
Malý potok
Egelseebach
P 169
P 168
P 167
196,0945
197,3568
191,5908
1:250

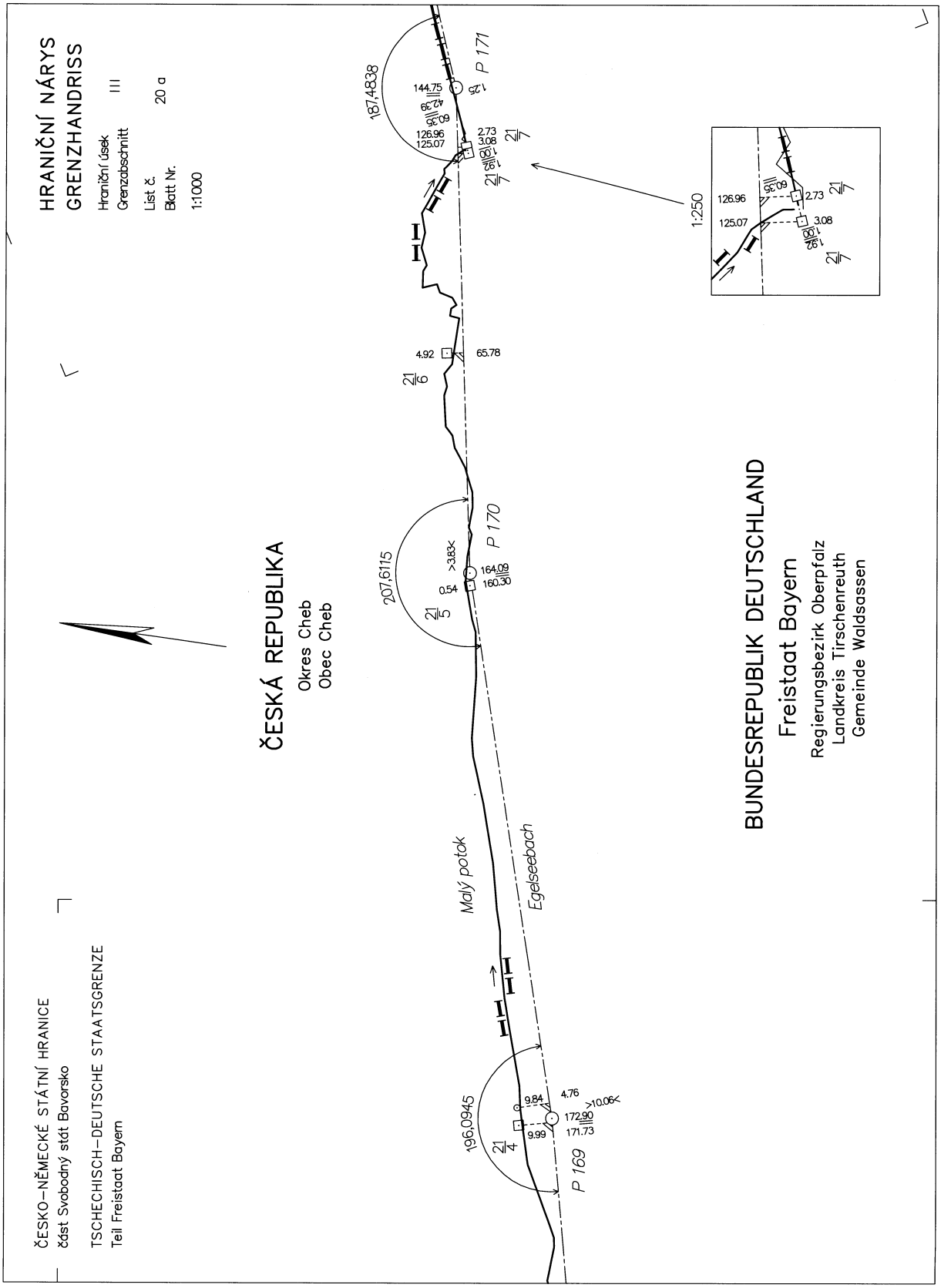
HRANIČNÍ NÁRYS
GRENZHANDRISS
Hraniční úsek
Grenzabschnitt III
List č.
Blatt Nr. 20 a
1:1000
ČESKÁ REPUBLIKA
Okres Cheb
Obec Cheb
BUNDESREPUBLIK DEUTSCHLAND
Freistaat Bayern
Regierungsbezirk Oberpfalz
Landkreis Tirschenreuth
Gemeinde Waldsassen
ČESKO–NĚMECKÉ STÁTNÍ HRANICE
část Svobodný stát Bavorsko
TSCHECHISCH–DEUTSCHE STAATSGRENZE
Teil Freistaat Bayern
P 171
P 170
P 169
187,4838
207,6115
196,0945
Malý potok
Egelseebach
1:250

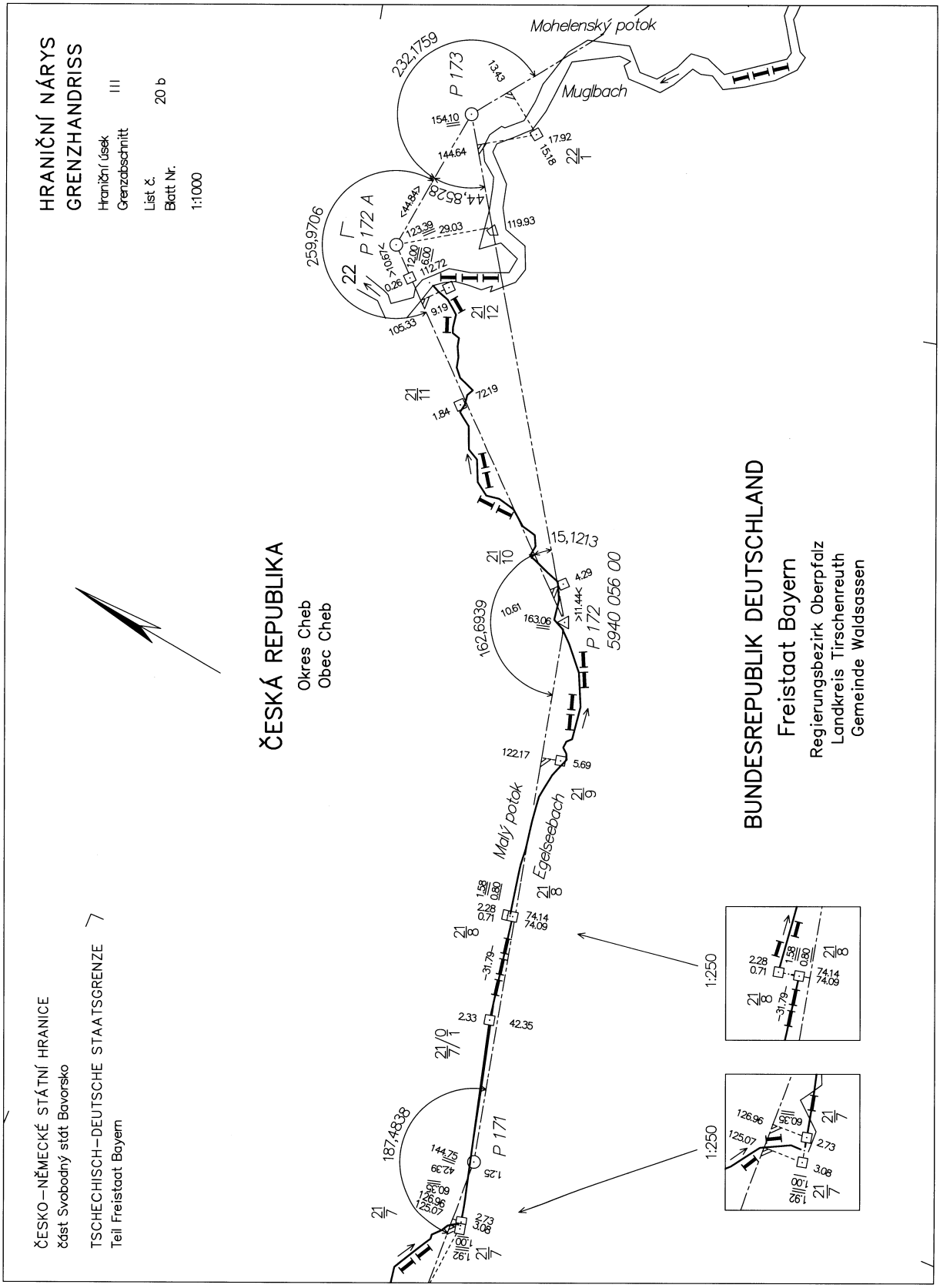
HRANIČNÍ NÁRYS
GRENZHANDRISS
Hraniční úsek
Grenzabschnitt III
List č. 20 b
Blatt Nr.
1:1000
ČESKO–NĚMECKÉ STÁTNÍ HRANICE
část Svobodný stát Bavorsko
TSCHECHISCH–DEUTSCHE STAATSGRENZE
Teil Freistaat Bayern
ČESKÁ REPUBLIKA
Okres Cheb
Obec Cheb
BUNDESREPUBLIK DEUTSCHLAND
Freistaat Bayern
Regierungsbezirk Oberpfalz
Landkreis Tirschenreuth
Gemeinde Waldsassen
Mohelenský potok
Muglbach
Malý potok
Egelseebach
P 173
P 172 A
P 172
P 171
5940 056 00
1:250
1:250

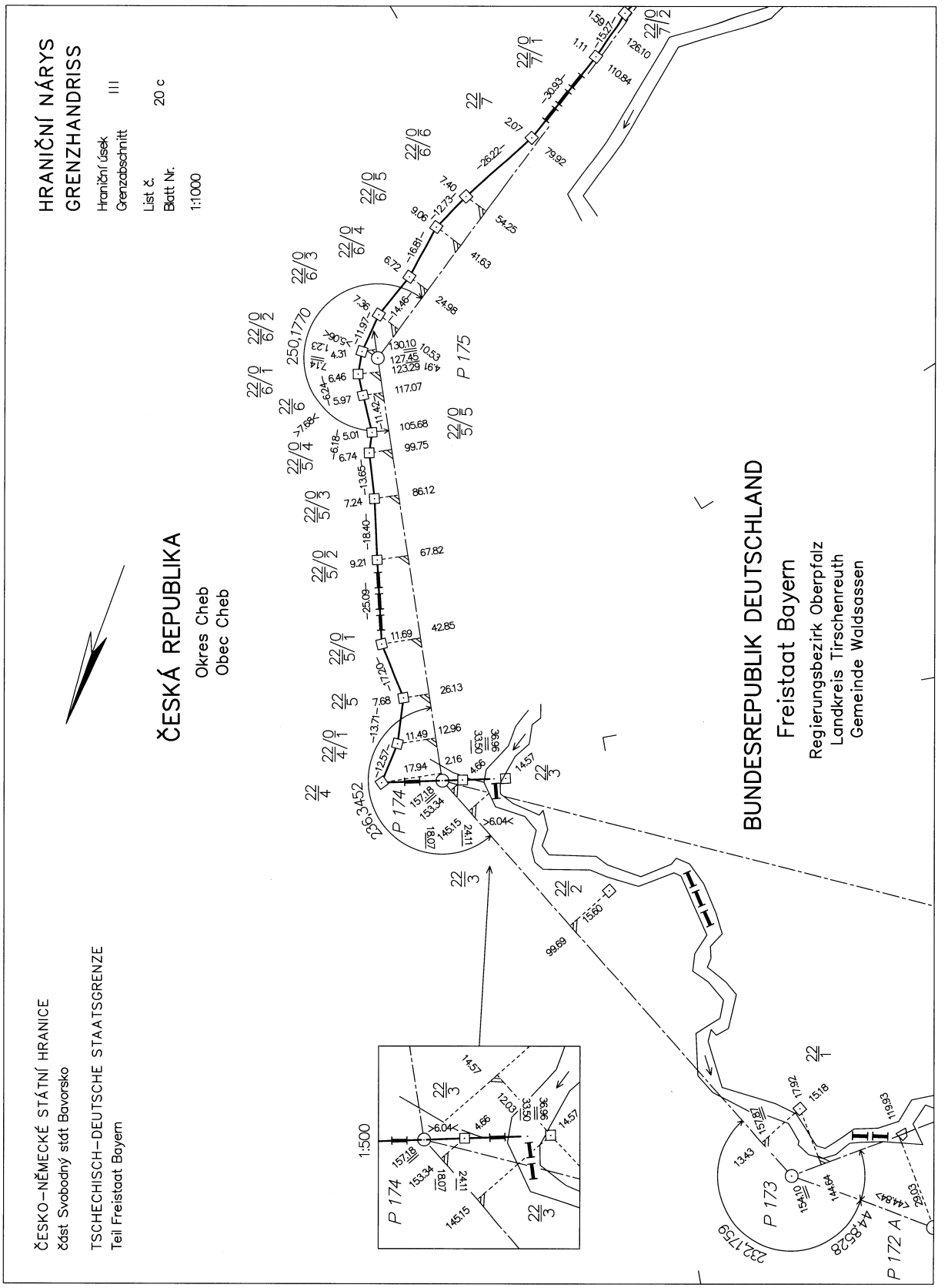
HRANIČNÍ NÁRYS
GRENZHANDRISS
Hraniční úsek
Grenzabschnitt III
List č. 20 c
Blatt Nr.
1:1000
ČESKÁ REPUBLIKA
Okres Cheb
Obec Cheb
BUNDESREPUBLIK DEUTSCHLAND
Freistaat Bayern
Regierungsbezirk Oberpfalz
Landkreis Tirschenreuth
Gemeinde Waldsassen
ČESKO–NĚMECKÉ STÁTNÍ HRANICE
část Svobodný stát Bavorsko
TSCHECHISCH–DEUTSCHE STAATSGRENZE
Teil Freistaat Bayern
P 174
P 175
P 173
P 172 A
1:500

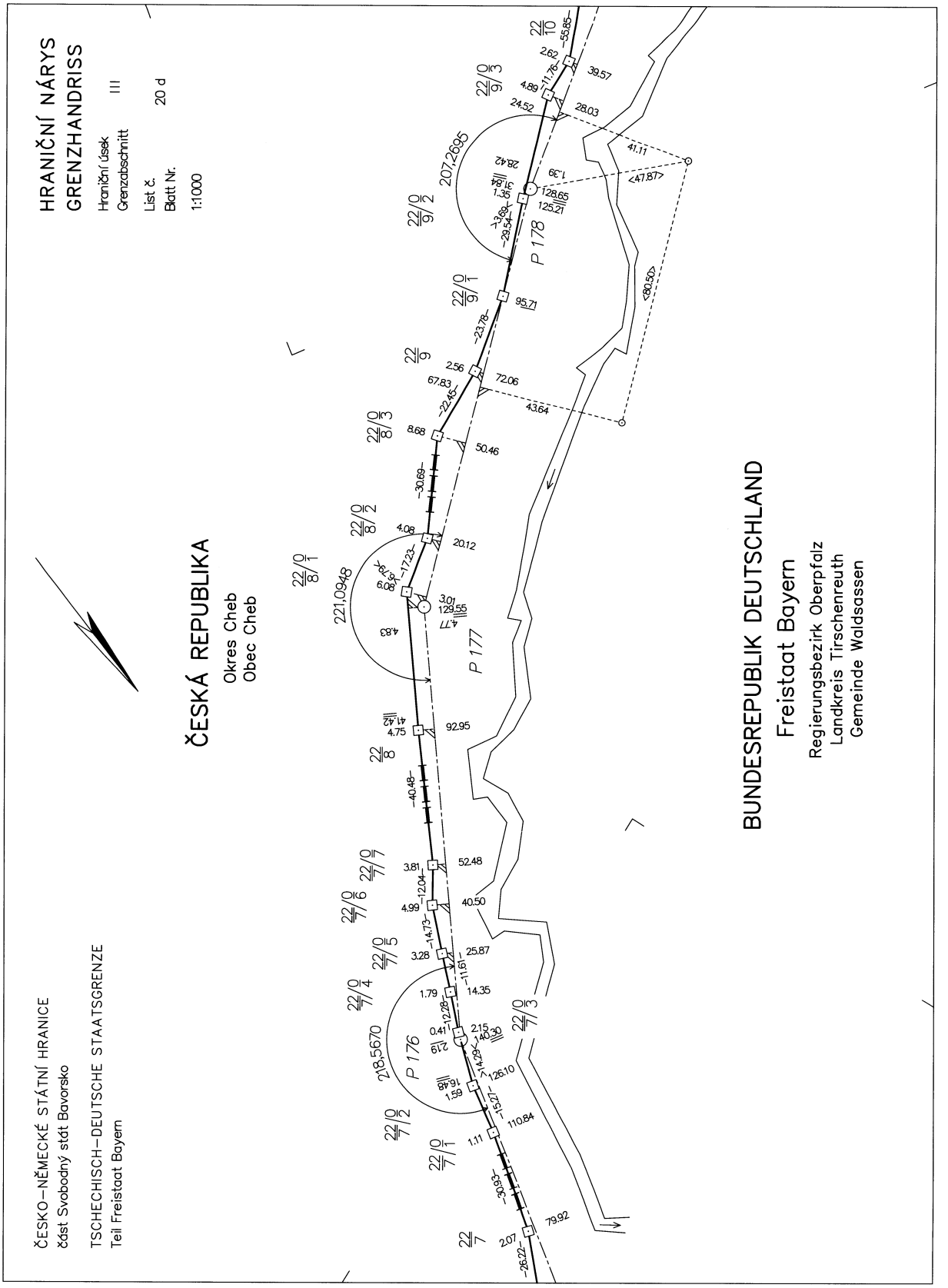
HRANIČNÍ NÁRYS
GRENZHANDRISS
Hraniční úsek III
Grenzabschnitt
List č. 20 d
Blatt Nr.
1:1000
ČESKÁ REPUBLIKA
Okres Cheb
Obec Cheb
BUNDESREPUBLIK DEUTSCHLAND
Freistaat Bayern
Regierungsbezirk Oberpfalz
Landkreis Tirschenreuth
Gemeinde Waldsassen
ČESKO–NĚMECKÉ STÁTNÍ HRANICE
část Svobodný stát Bavorsko
TSCHECHISCH–DEUTSCHE STAATSGRENZE
Teil Freistaat Bayern
P 176
P 177
P 178
218,5670
221,0948
207,2695

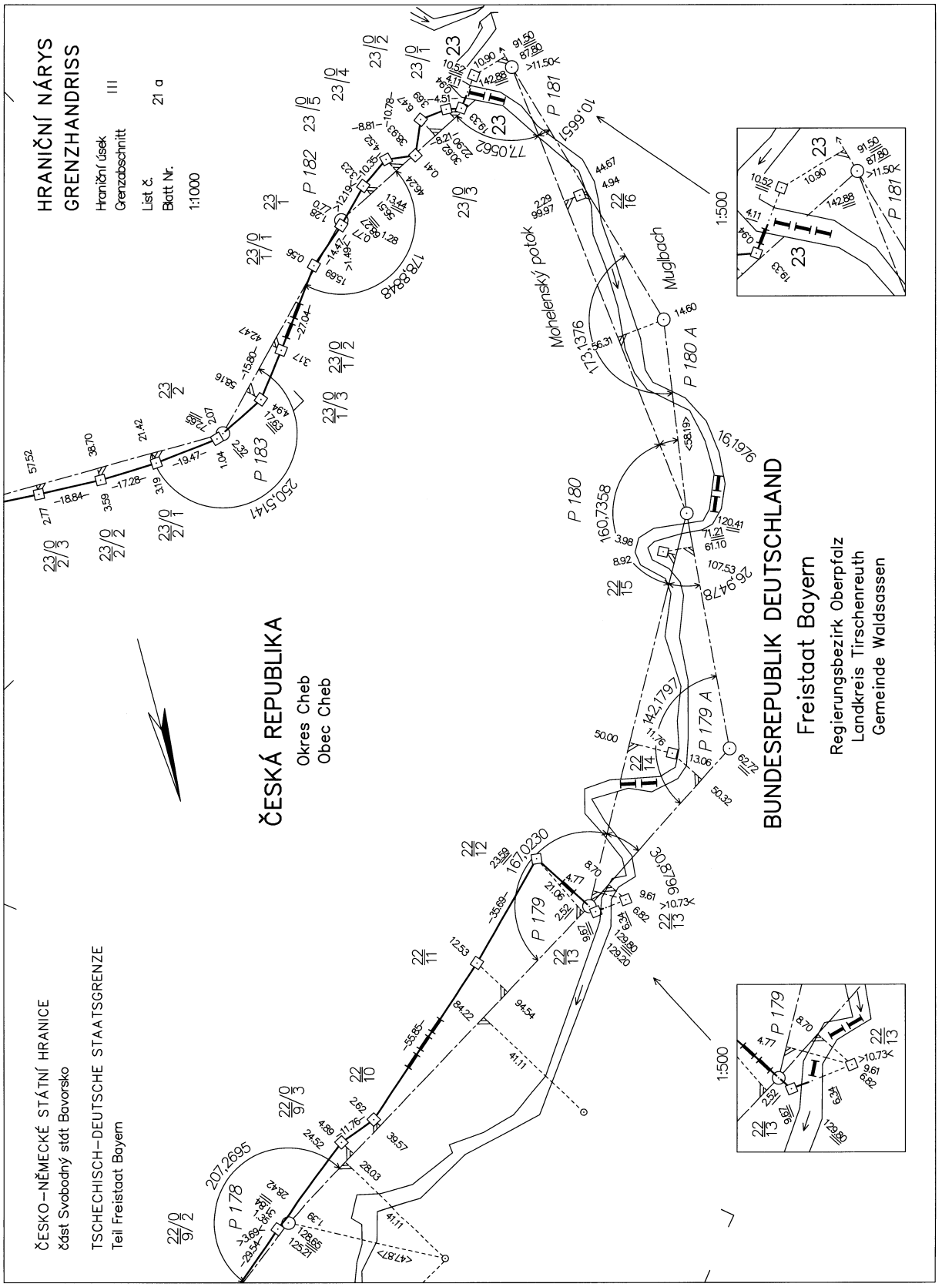
HRANIČNÍ NÁRYS
GRENZHANDRISS
Hraniční úsek
Grenzabschnitt III
List č. 21 a
Blatt Nr.
1:1000
ČESKÁ REPUBLIKA
Okres Cheb
Obec Cheb
BUNDESREPUBLIK DEUTSCHLAND
Freistaat Bayern
Regierungsbezirk Oberpfalz
Landkreis Tirschenreuth
Gemeinde Waldsassen
ČESKO–NĚMECKÉ STÁTNÍ HRANICE
část Svobodný stát Bavorsko
TSCHECHISCH–DEUTSCHE STAATSGRENZE
Teil Freistaat Bayern
Mohelenský potok
Mugibach
P 178
P 179
P 179 A
P 180
P 180 A
P 181
P 182
P 183
1:500

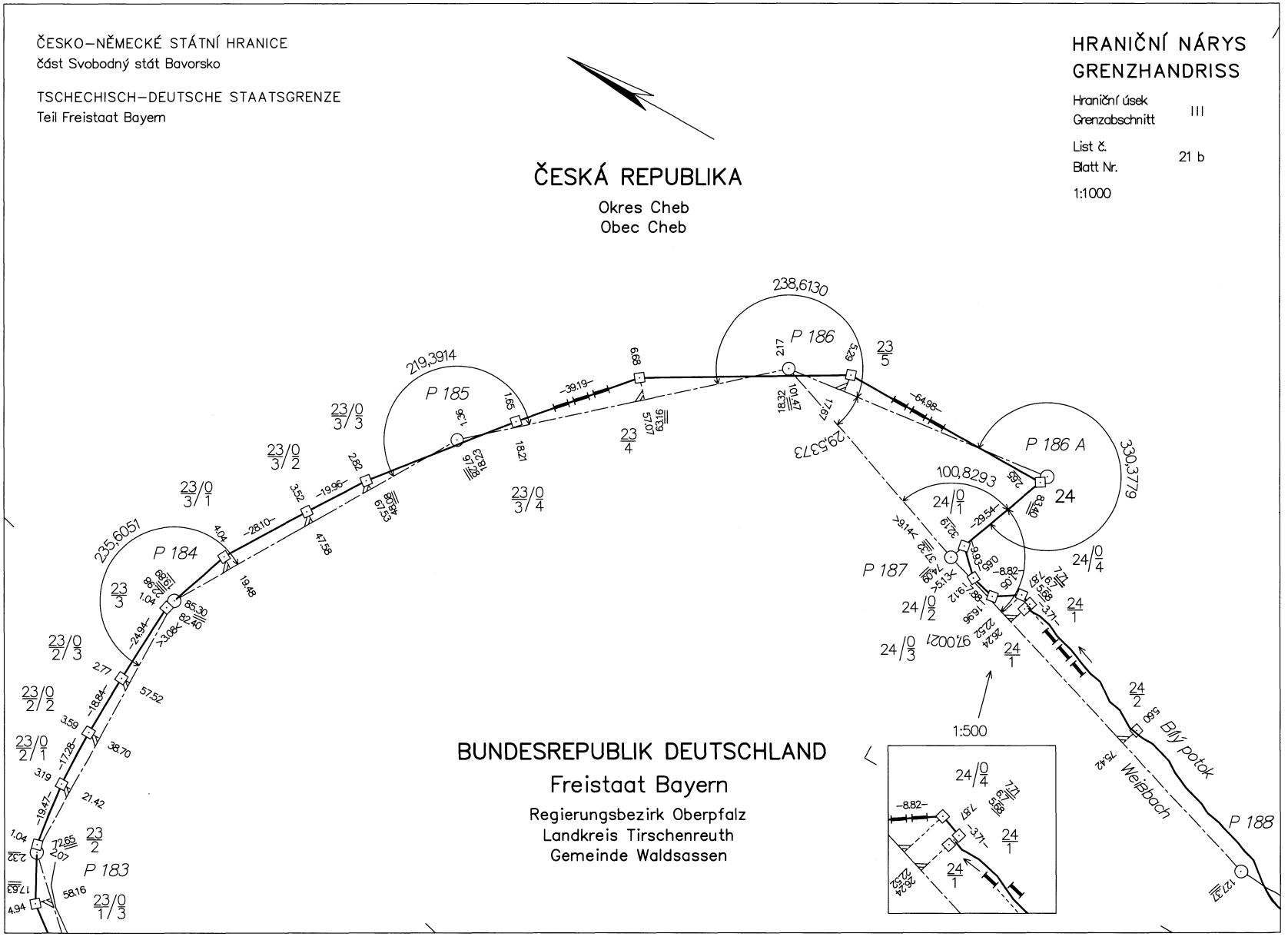
ČESKO–NĚMECKÉ STÁTNÍ HRANICE
část Svobodný stát Bavorsko
TSCHECHISCH–DEUTSCHE STAATSGRENZE
Teil Freistaat Bayern
HRANIČNÍ NÁRYS
GRENZHANDRISS
Hraniční úsek
Grenzabschnitt III
List č.
Blatt Nr. 21 b
1:1000
ČESKÁ REPUBLIKA
Okres Cheb
Obec Cheb
BUNDESREPUBLIK DEUTSCHLAND
Freistaat Bayern
Regierungsbezirk Oberpfalz
Landkreis Tirschenreuth
Gemeinde Waldsassen
1:500
P 183
P 184
P 185
P 186
P 186 A
P 187
P 188
235,6051
219,3914
238,6130
29,5373
100,8293
330,3779
Bílý potok
Weißbach

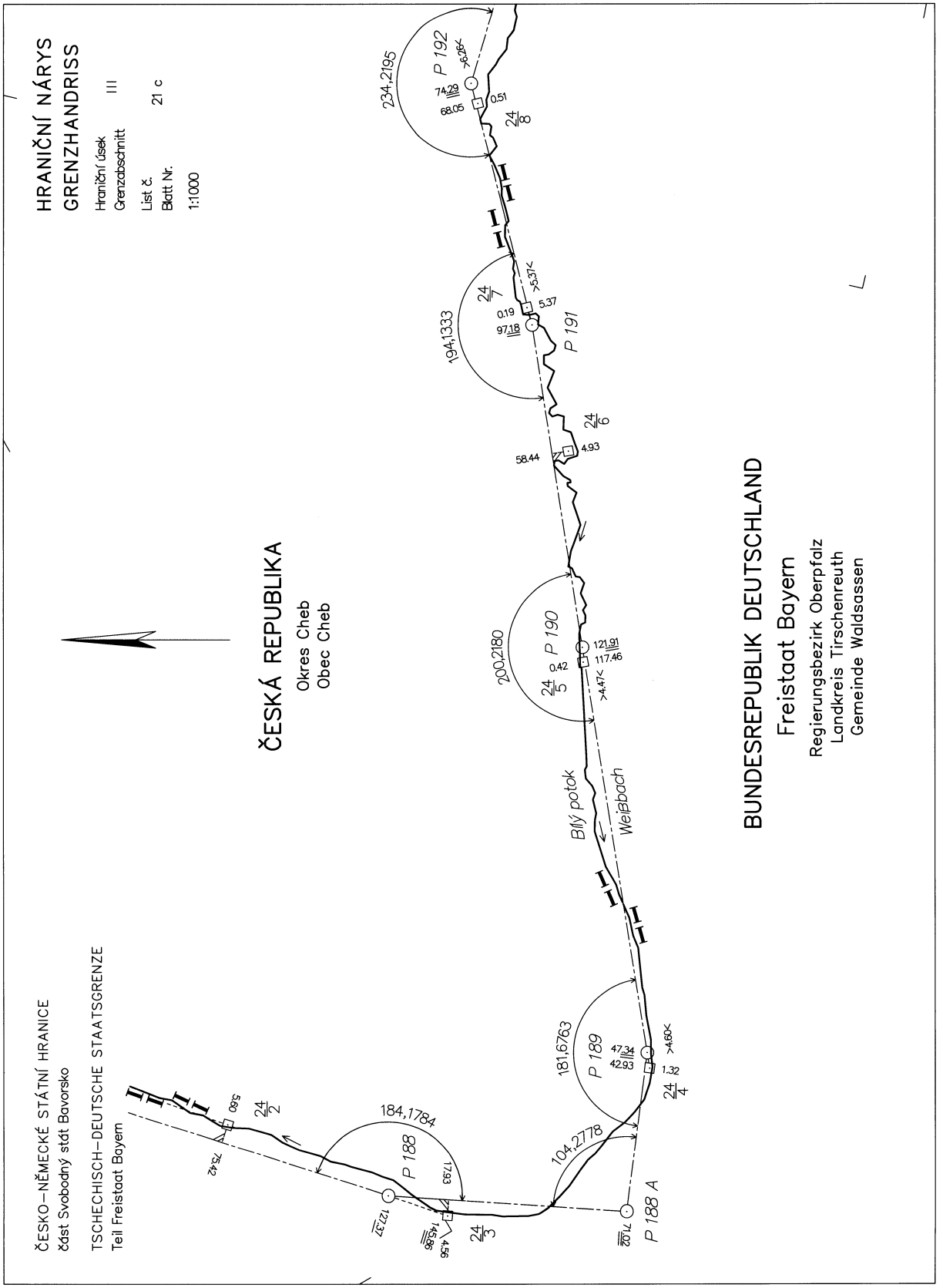
HRANIČNÍ NÁRYS
GRENZHANDRISS
Hraniční úsek
Grenzabschnitt III
List č. 21 c
Blatt Nr.
1:1000
ČESKÁ REPUBLIKA
Okres Cheb
Obec Cheb
BUNDESREPUBLIK DEUTSCHLAND
Freistaat Bayern
Regierungsbezirk Oberpfalz
Landkreis Tirschenreuth
Gemeinde Waldsassen
ČESKO–NĚMECKÉ STÁTNÍ HRANICE
část Svobodný stát Bavorsko
TSCHECHISCH–DEUTSCHE STAATSGRENZE
Teil Freistaat Bayern
Bílý potok
Weißbach
P 188
P 188 A
P 189
P 190
P 191
P 192
184,1784
181,6763
104,2778
200,2180
194,1333
234,2195
24/2
24/3
24/4
24/5
24/6
24/7
24/8

ČESKO–NĚMECKÉ STÁTNÍ HRANICE
část Svobodný stát Bavorsko

TSCHECHISCH–DEUTSCHE STAATSGRENZE
Teil Freistaat Bayern

HRANIČNÍ NÁRYS
GRENZHANDRISS

Hraniční úsek / Grenzabschnitt: III

List č. / Blatt Nr.: 22 a

1:1000

ČESKÁ REPUBLIKA

Okres Cheb
Obec Cheb

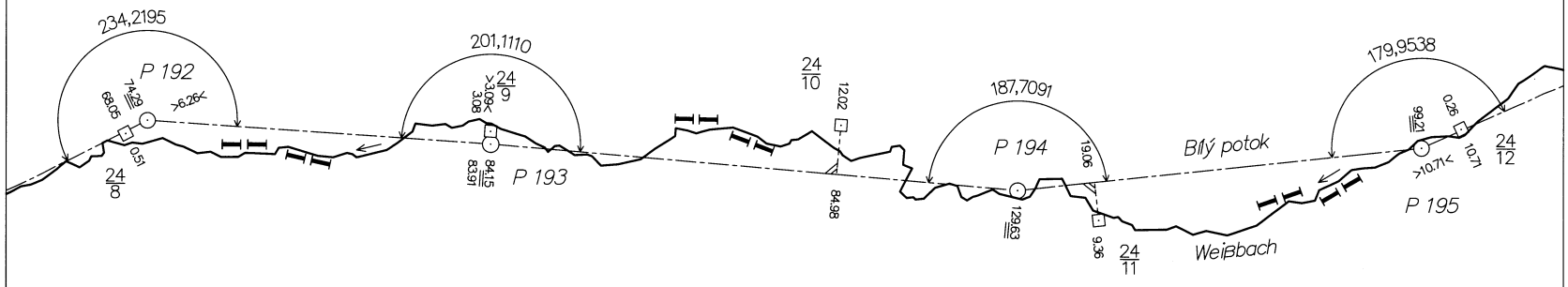

BUNDESREPUBLIK DEUTSCHLAND

Freistaat Bayern
Regierungsbezirk Oberpfalz
Landkreis Tirschenreuth
Gemeinde Waldsassen

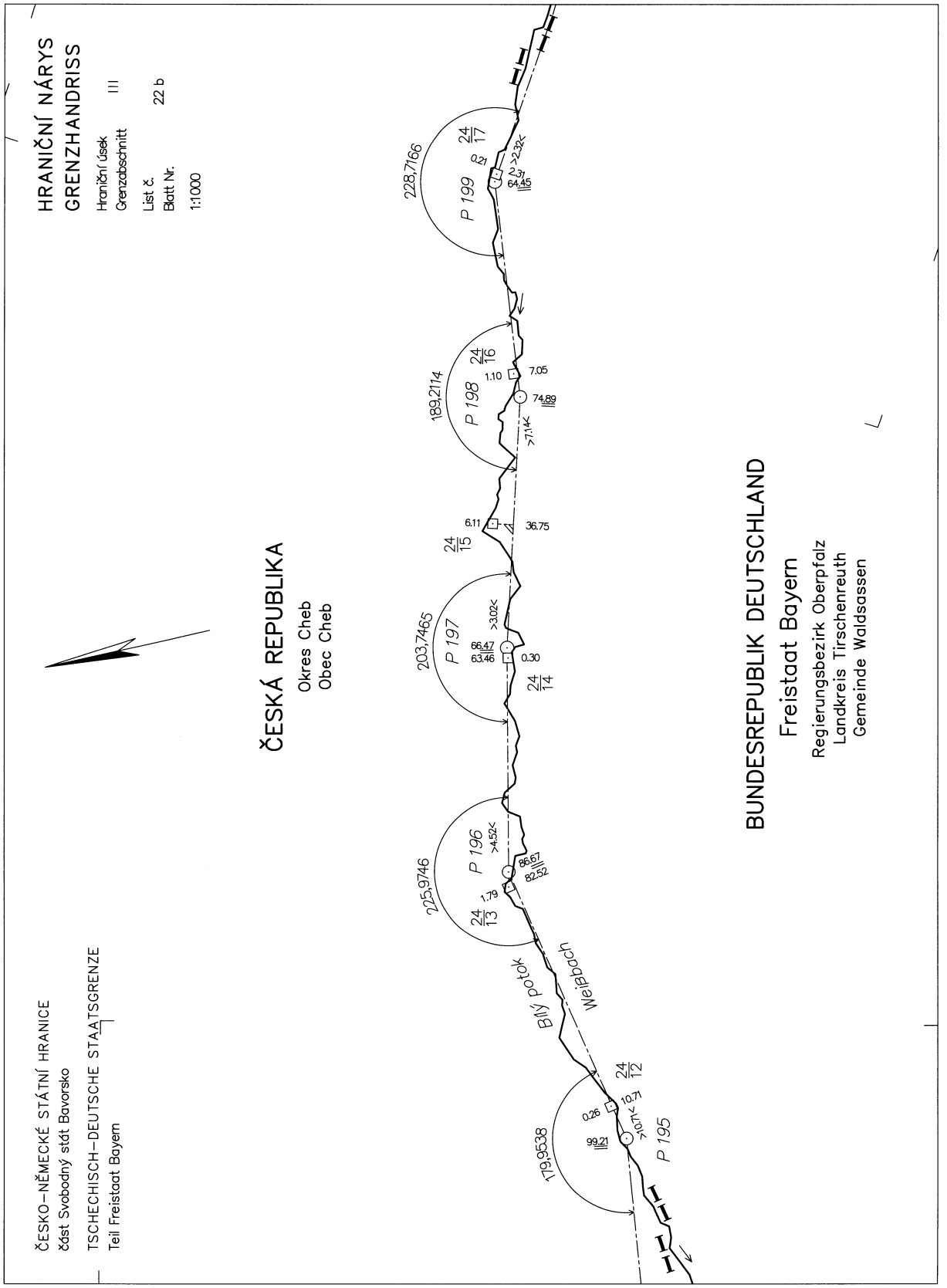
HRANIČNÍ NÁRYS
GRENZHANDRISS
Hraniční úsek
Grenzabschnitt III
List č.
Blatt Nr. 22 b
1:1000
ČESKÁ REPUBLIKA
Okres Cheb
Obec Cheb
BUNDESREPUBLIK DEUTSCHLAND
Freistaat Bayern
Regierungsbezirk Oberpfalz
Landkreis Tirschenreuth
Gemeinde Waldsassen
ČESKO-NĚMECKÉ STÁTNÍ HRANICE
část Svobodný stát Bavorsko
TSCHECHISCH-DEUTSCHE STAATSGRENZE
Teil Freistaat Bayern
228,7166
P 199
24/17
0.21
>2.32<
2.31
64.45
189,2114
P 198
24/16
1.10
7.05
74.89
>7.14<
24/15
6.11
36.75
203,7465
P 197
>3.02<
66.47
63.46
0.30
24/14
225,9746
P 196
>4.52<
86.67
82.52
1.79
24/13
Bílý potok
Weißbach
24/12
10.71
0.26
>10.71<
99.21
179,9538
P 195

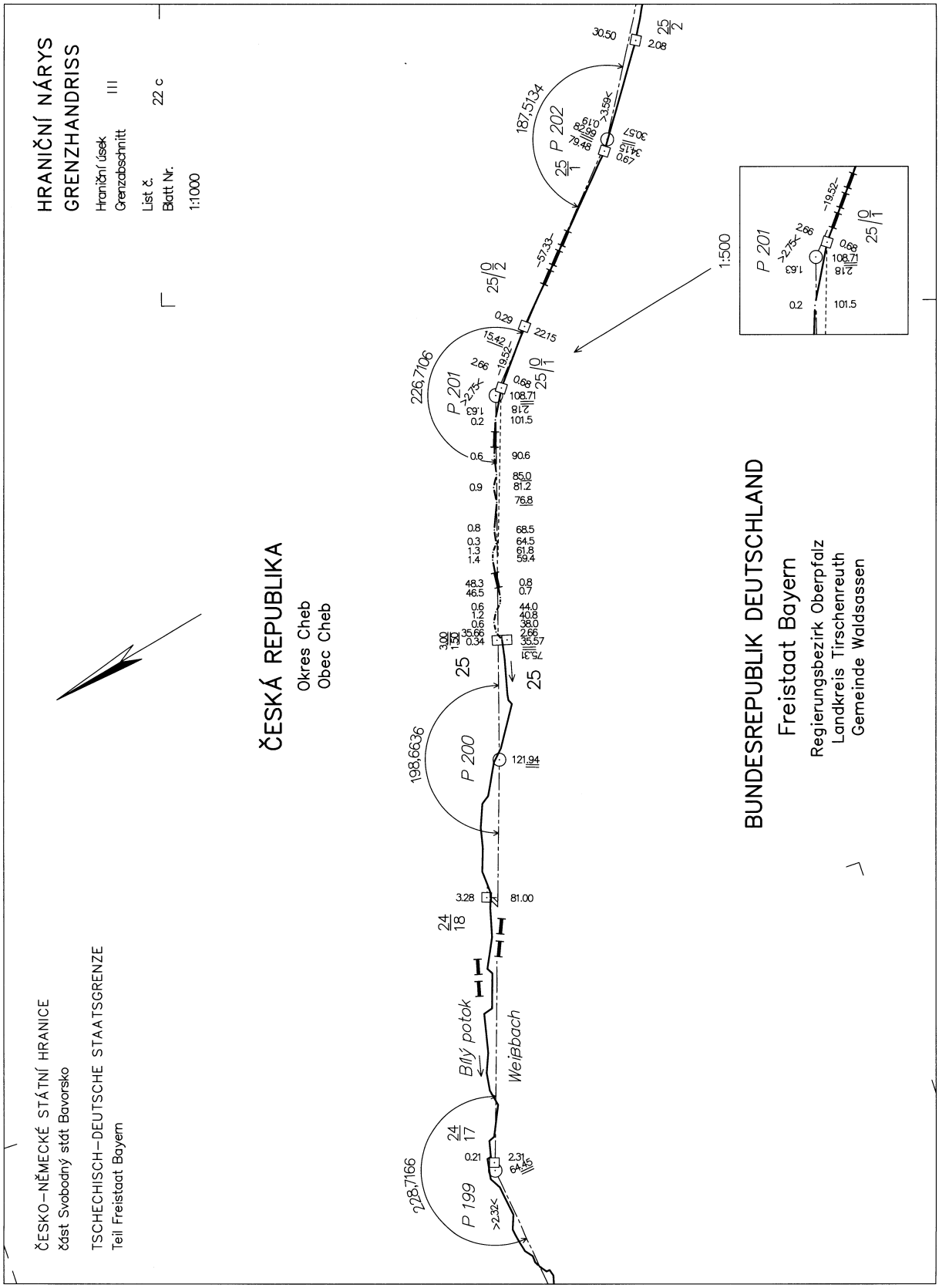
HRANIČNÍ NÁRYS
GRENZHANDRISS
Hraniční úsek III
Grenzabschnitt
List č. 22 c
Blatt Nr.
1:1000
ČESKÁ REPUBLIKA
Okres Cheb
Obec Cheb
BUNDESREPUBLIK DEUTSCHLAND
Freistaat Bayern
Regierungsbezirk Oberpfalz
Landkreis Tirschenreuth
Gemeinde Waldsassen
ČESKO–NĚMECKÉ STÁTNÍ HRANICE
část Svobodný stát Bavorsko
TSCHECHISCH–DEUTSCHE STAATSGRENZE
Teil Freistaat Bayern
Bílý potok
Weißbach
P 199
P 200
P 201
P 202
1:500

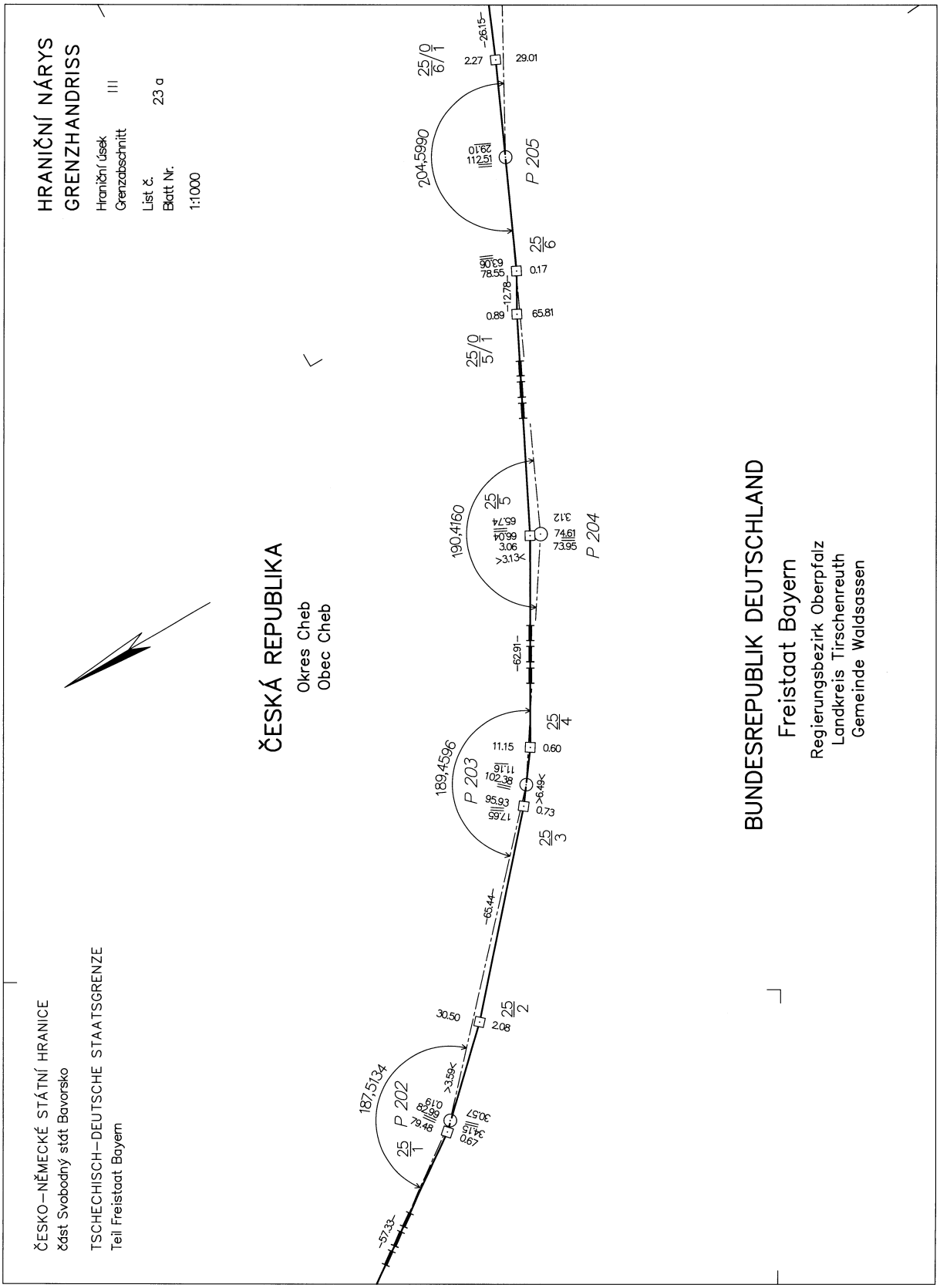
HRANIČNÍ NÁRYS
GRENZHANDRISS
Hraniční úsek
Grenzabschnitt III
List č.
Blatt Nr. 23 a
1:1000
ČESKÁ REPUBLIKA
Okres Cheb
Obec Cheb
BUNDESREPUBLIK DEUTSCHLAND
Freistaat Bayern
Regierungsbezirk Oberpfalz
Landkreis Tirschenreuth
Gemeinde Waldsassen
ČESKO-NĚMECKÉ STÁTNÍ HRANICE
část Svobodný stát Bavorsko
TSCHECHISCH-DEUTSCHE STAATSGRENZE
Teil Freistaat Bayern
P 202
P 203
P 204
P 205
187,5134
189,4596
190,4160
204,5990
25/1
25/2
25/3
25/4
25/5
25/6
25/0/5/1
25/0/6/1
-57.33-
-65.44-
-62.91-
-26.15-
30.50
2.08
>3.59<
0.67
34.15
30.57
79.48
66.78
0.19
17.65
95.93
0.73
>6.49<
11.16
102.38
11.15
0.60
3.06
>3.13<
66.04
65.74
3.12
74.61
73.95
0.89
65.81
-12.78-
63.06
78.55
0.17
29.10
112.51
2.27
29.01

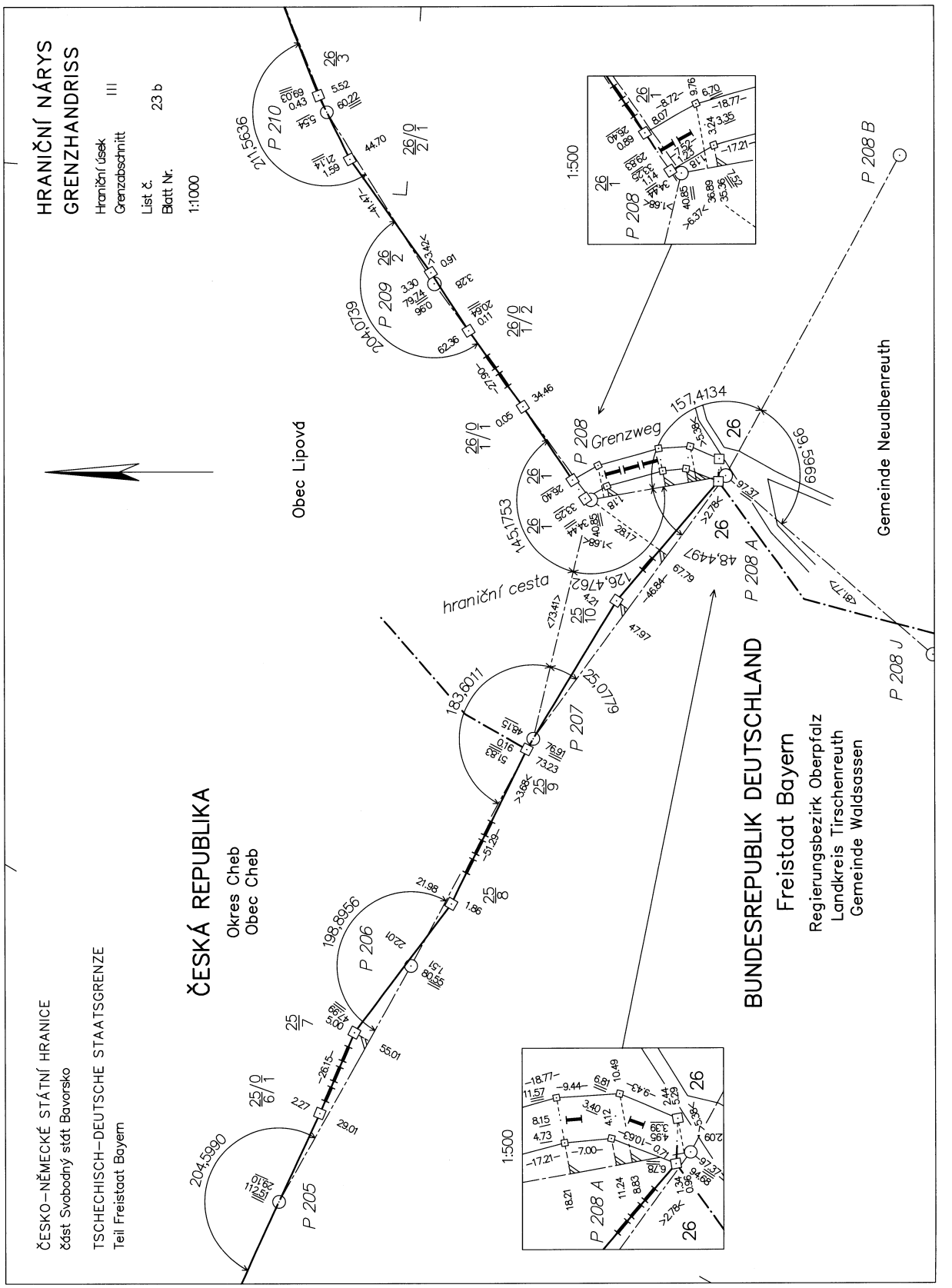
HRANIČNÍ NÁRYS
GRENZHANDRISS
Hraniční úsek
Grenzabschnitt III
List č.
Blatt Nr. 23 b
1:1000
ČESKO–NĚMECKÉ STÁTNÍ HRANICE
část Svobodný stát Bavorsko
TSCHECHISCH–DEUTSCHE STAATSGRENZE
Teil Freistaat Bayern
ČESKÁ REPUBLIKA
Okres Cheb
Obec Cheb
Obec Lipová
BUNDESREPUBLIK DEUTSCHLAND
Freistaat Bayern
Regierungsbezirk Oberpfalz
Landkreis Tirschenreuth
Gemeinde Waldsassen
Gemeinde Neualbenreuth
hraniční cesta
Grenzweg
P 205
P 206
P 207
P 208
P 208 A
P 208 B
P 208 J
P 209
P 210
1:500

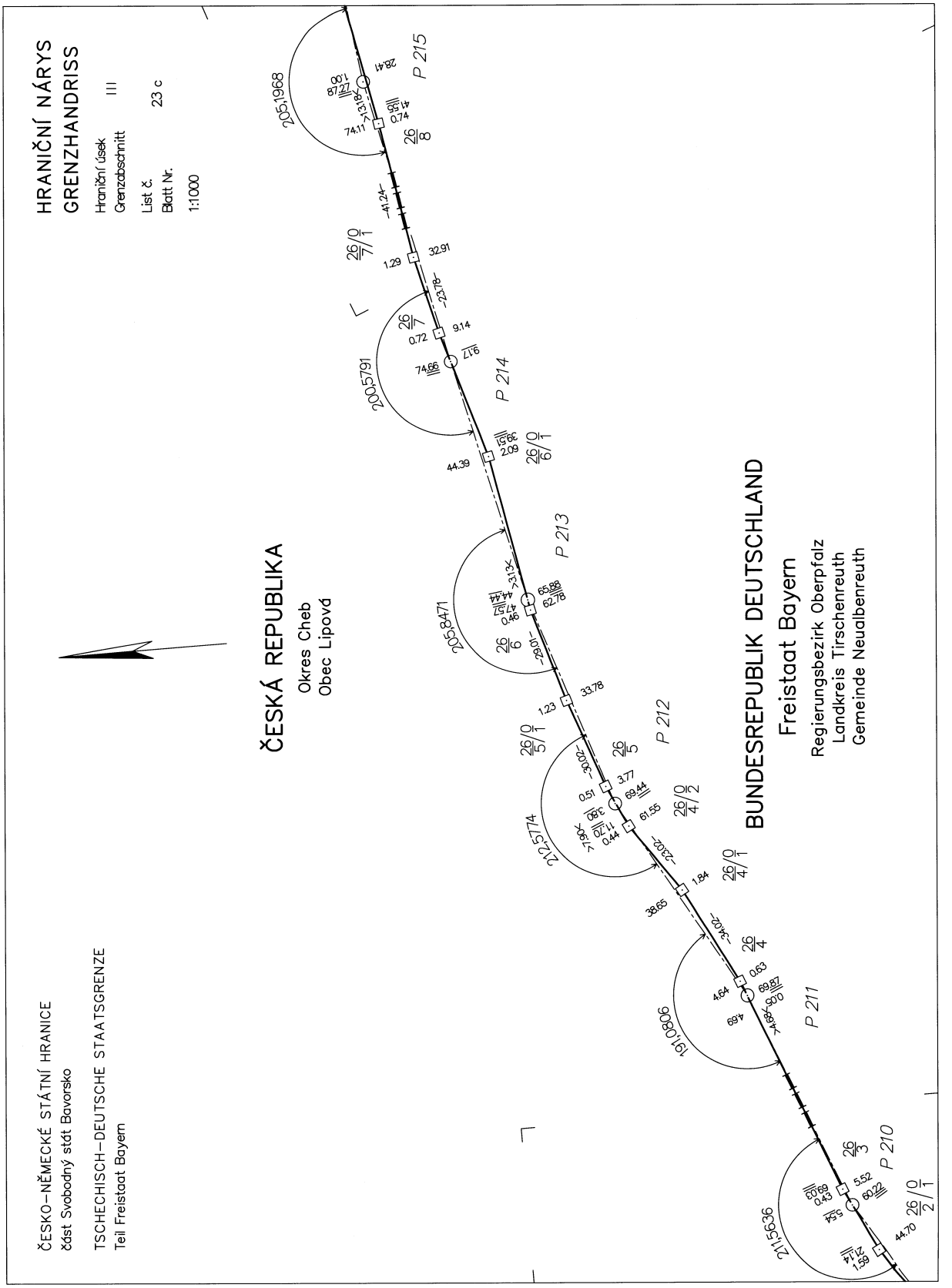
HRANIČNÍ NÁRYS
GRENZHANDRISS
Hraniční úsek
Grenzabschnitt III
List č. 23 c
Blatt Nr.
1:1000
ČESKO–NĚMECKÉ STÁTNÍ HRANICE
část Svobodný stát Bavorsko
TSCHECHISCH–DEUTSCHE STAATSGRENZE
Teil Freistaat Bayern
ČESKÁ REPUBLIKA
Okres Cheb
Obec Lipová
BUNDESREPUBLIK DEUTSCHLAND
Freistaat Bayern
Regierungsbezirk Oberpfalz
Landkreis Tirschenreuth
Gemeinde Neualbenreuth
P 215
P 214
P 213
P 212
P 211
P 210
205,1968
200,5791
205,8471
212,5714
191,0806
211,5636

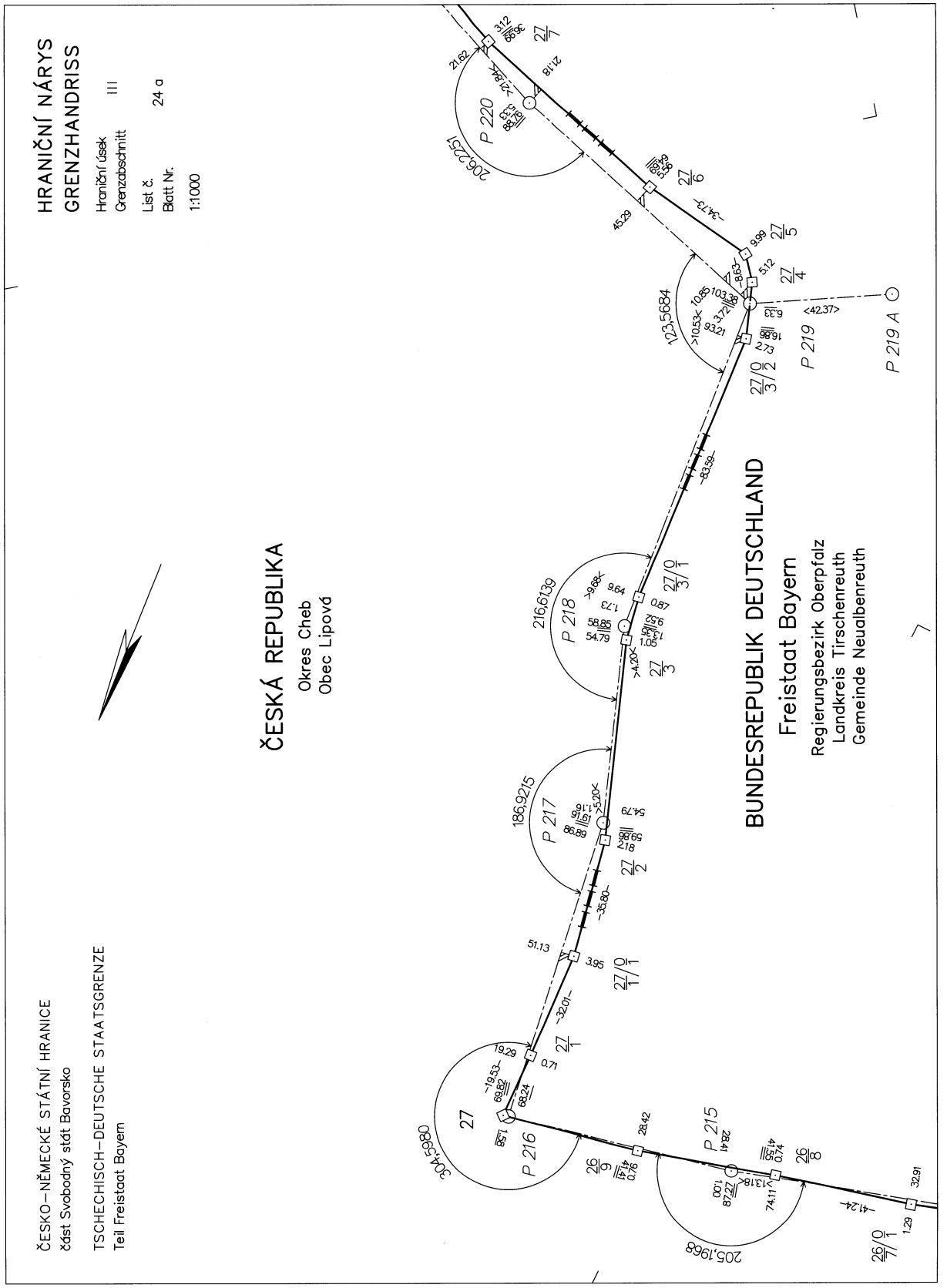
HRANIČNÍ NÁRYS
GRENZHANDRISS
Hraniční úsek
Grenzabschnitt III
List č.
Blatt Nr. 24 a
1:1000
ČESKÁ REPUBLIKA
Okres Cheb
Obec Lipová
BUNDESREPUBLIK DEUTSCHLAND
Freistaat Bayern
Regierungsbezirk Oberpfalz
Landkreis Tirschenreuth
Gemeinde Neualbenreuth
ČESKO–NĚMECKÉ STÁTNÍ HRANICE
část Svobodný stát Bavorsko
TSCHECHISCH–DEUTSCHE STAATSGRENZE
Teil Freistaat Bayern
P 220
P 219
P 219 A
P 218
P 217
P 216
P 215
206,2251
123,5684
216,6139
186,9215
304,5980
205,1968

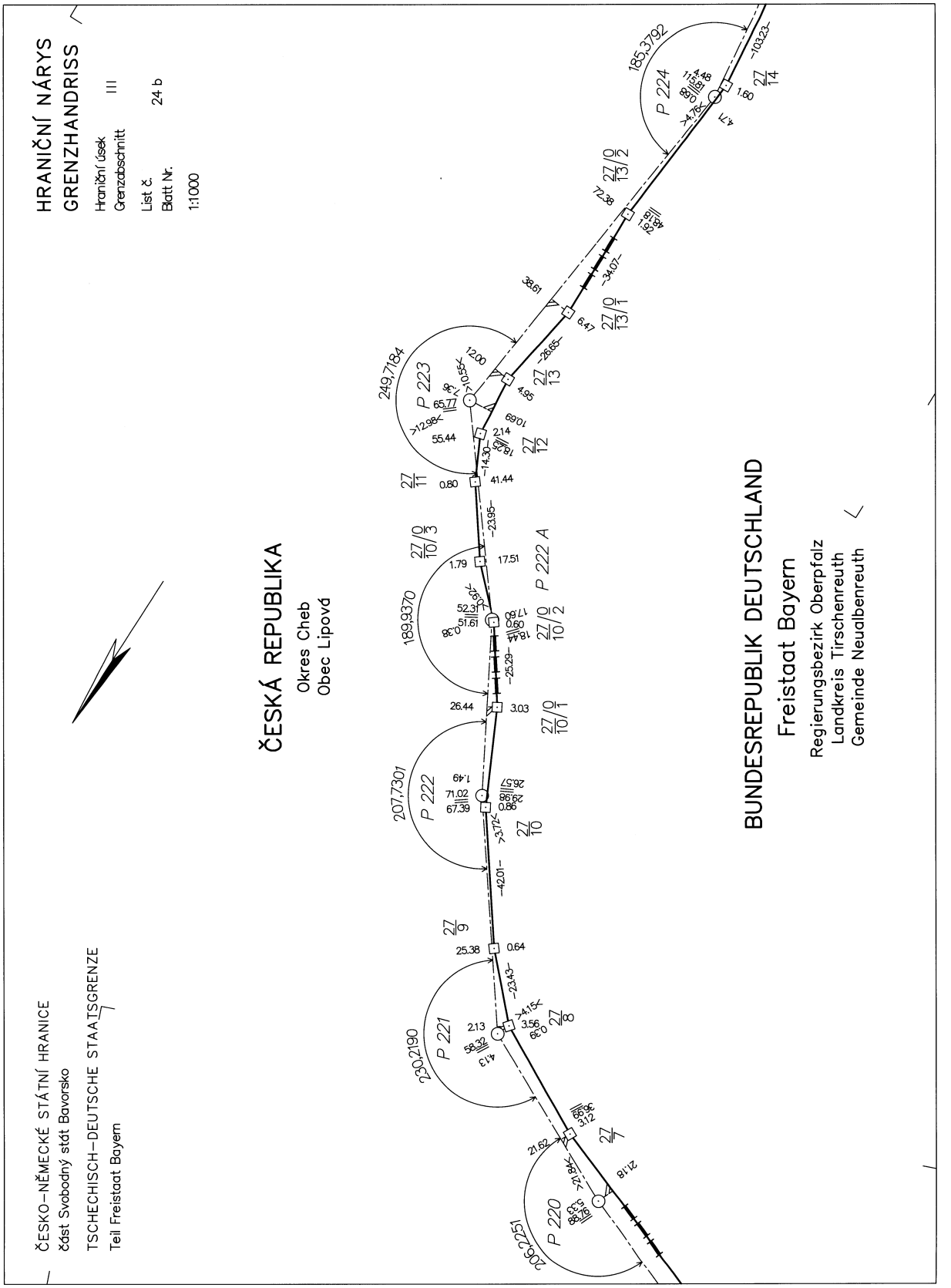
HRANIČNÍ NÁRYS
GRENZHANDRISS
Hraniční úsek III
Grenzabschnitt
List č. 24 b
Blatt Nr.
1:1000
ČESKÁ REPUBLIKA
Okres Cheb
Obec Lipová
BUNDESREPUBLIK DEUTSCHLAND
Freistaat Bayern
Regierungsbezirk Oberpfalz
Landkreis Tirschenreuth
Gemeinde Neualbenreuth
ČESKO–NĚMECKÉ STÁTNÍ HRANICE
část Svobodný stát Bavorsko
TSCHECHISCH–DEUTSCHE STAATSGRENZE
Teil Freistaat Bayern
P 220
P 221
P 222
P 222 A
P 223
P 224
27/7
27/8
27/9
27/10
27/10/1
27/10/2
27/10/3
27/11
27/12
27/13
27/13/1
27/13/2
27/14

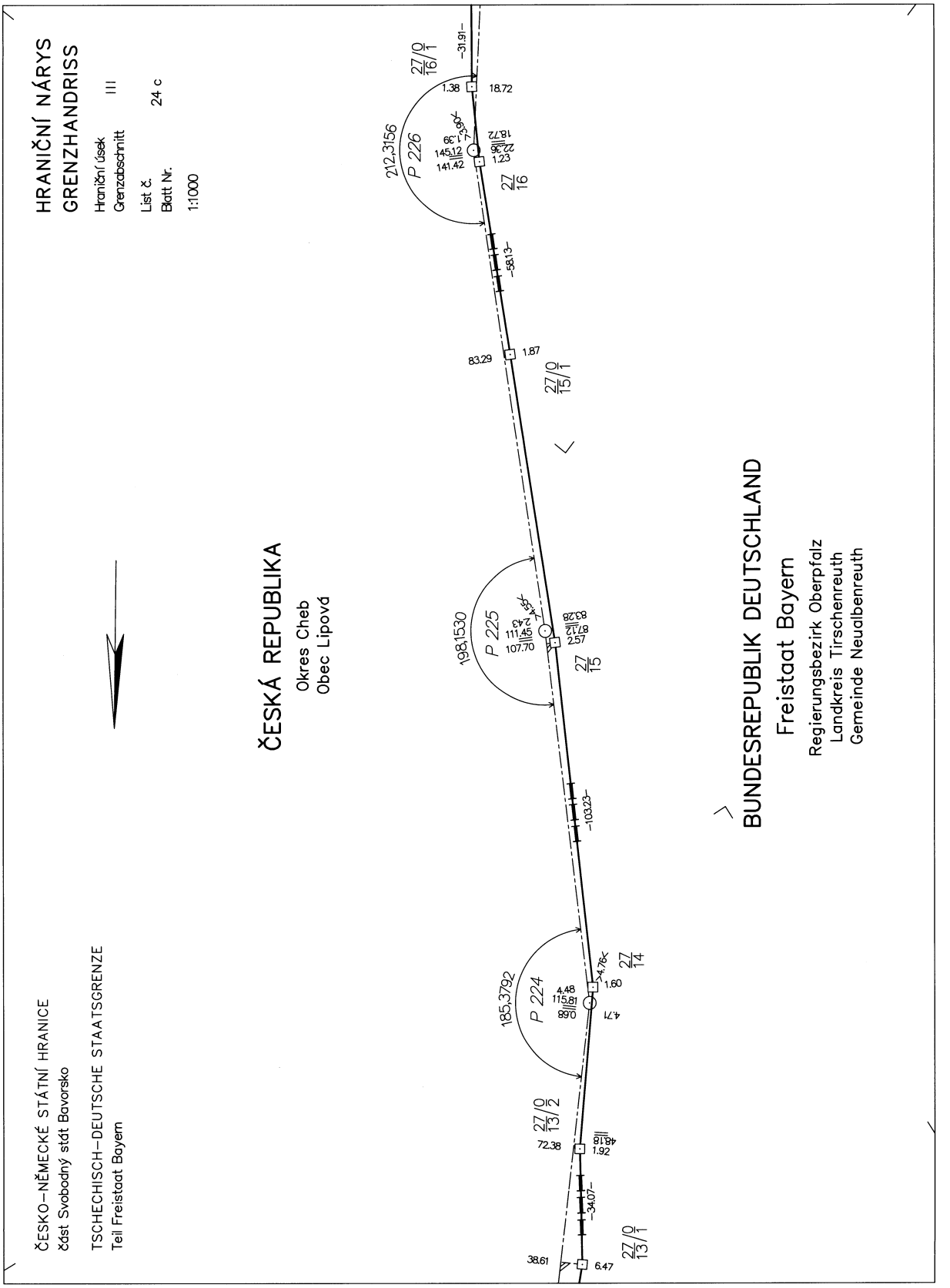
HRANIČNÍ NÁRYS
GRENZHANDRISS
Hraniční úsek
Grenzabschnitt III
List č.
Blatt Nr. 24 c
1:1000
ČESKÁ REPUBLIKA
Okres Cheb
Obec Lipová
BUNDESREPUBLIK DEUTSCHLAND
Freistaat Bayern
Regierungsbezirk Oberpfalz
Landkreis Tirschenreuth
Gemeinde Neualbenreuth
ČESKO-NĚMECKÉ STÁTNÍ HRANICE
část Svobodný stát Bavorsko
TSCHECHISCH-DEUTSCHE STAATSGRENZE
Teil Freistaat Bayern
P 226
P 225
P 224
212,3156
198,1530
185,3792
27/0 16/1
27/16
27/0 15/1
27/15
27/14
27/0 13/2
27/0 13/1
-31.91-
-58.13-
-103.23-
-34.07-
1.38
18.72
1.23
83.29
1.87
2.57
107.70
111.45
83.28
1.60
4.71
4.48
115.81
72.38
1.92
38.61
6.47

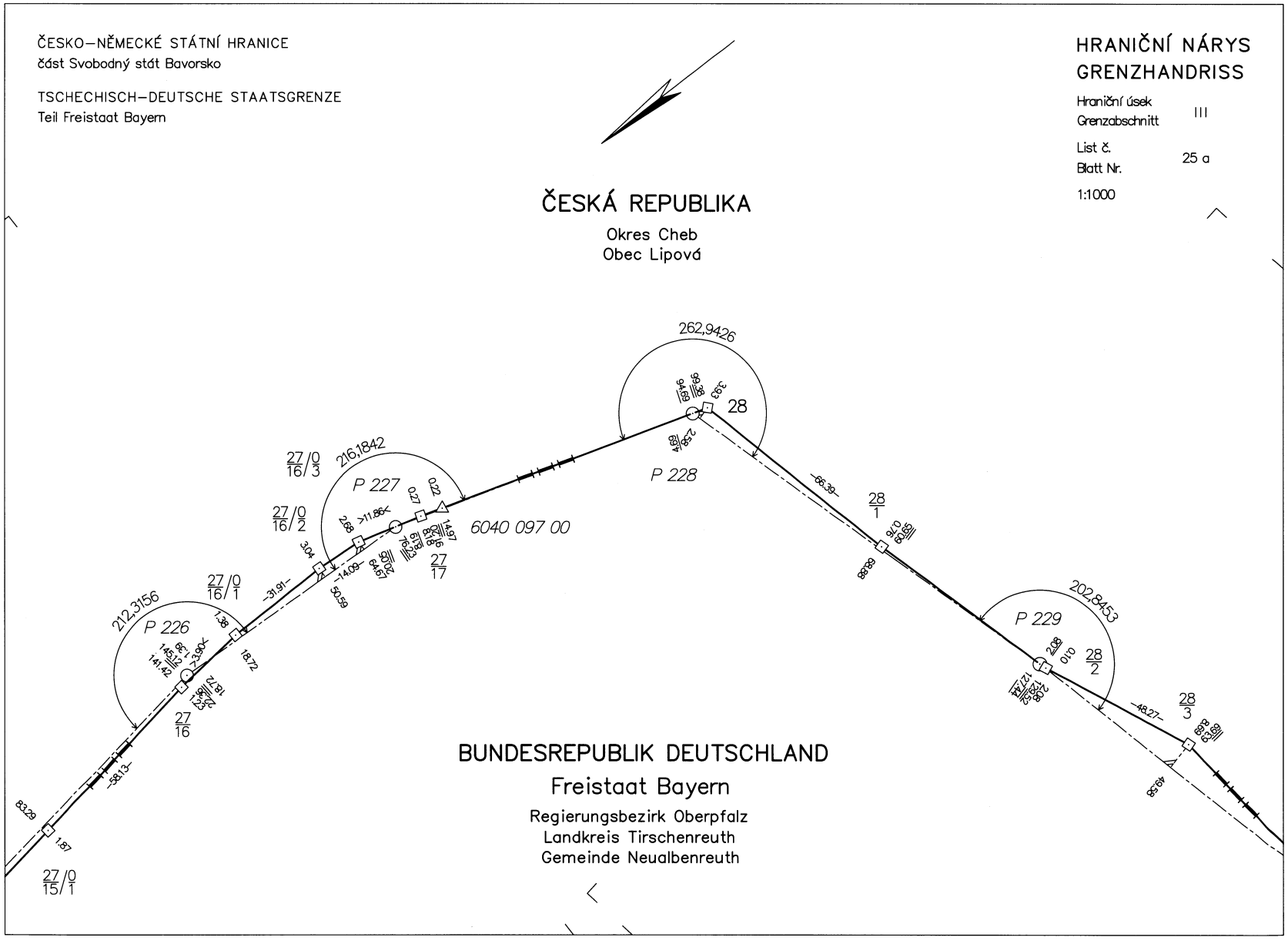
ČESKO–NĚMECKÉ STÁTNÍ HRANICE
část Svobodný stát Bavorsko
TSCHECHISCH–DEUTSCHE STAATSGRENZE
Teil Freistaat Bayern
HRANIČNÍ NÁRYS
GRENZHANDRISS
Hraniční úsek
Grenzabschnitt
III
List č.
Blatt Nr.
25 a
1:1000
ČESKÁ REPUBLIKA
Okres Cheb
Obec Lipová
262,9426
28
P 228
216,1842
P 227
27/0 16/3
27/0 16/2
6040 097 00
27 17
212,3156
P 226
27/0 16/1
27 16
27/0 15/1
28 1
202,8453
P 229
28 2
28 3
BUNDESREPUBLIK DEUTSCHLAND
Freistaat Bayern
Regierungsbezirk Oberpfalz
Landkreis Tirschenreuth
Gemeinde Neualbenreuth

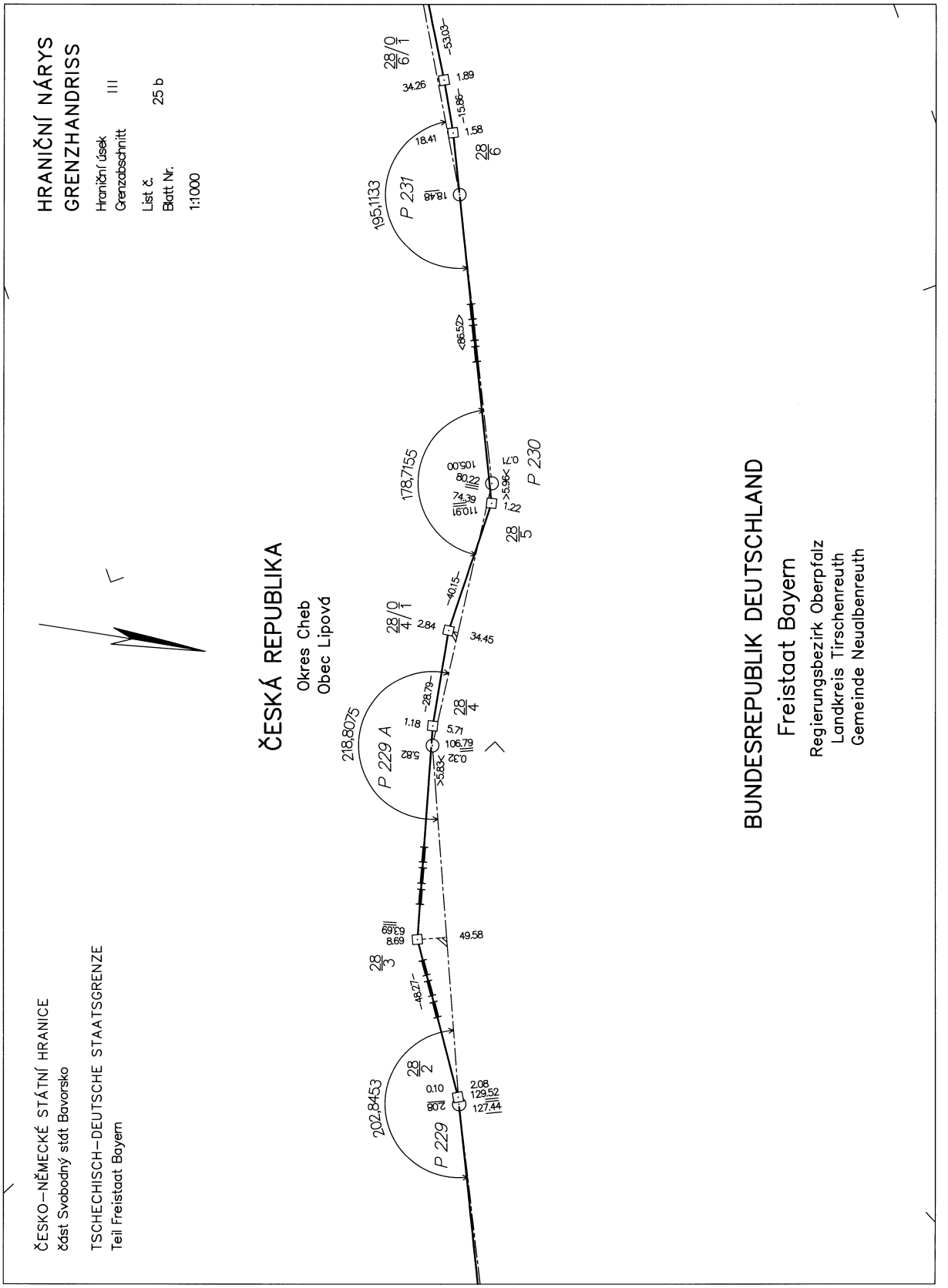
HRANIČNÍ NÁRYS
GRENZHANDRISS
Hraniční úsek
Grenzabschnitt III
List č.
Blatt Nr. 25 b
1:1000
ČESKÁ REPUBLIKA
Okres Cheb
Obec Lipová
BUNDESREPUBLIK DEUTSCHLAND
Freistaat Bayern
Regierungsbezirk Oberpfalz
Landkreis Tirschenreuth
Gemeinde Neualbenreuth
ČESKO–NĚMECKÉ STÁTNÍ HRANICE
část Svobodný stát Bavorsko
TSCHECHISCH–DEUTSCHE STAATSGRENZE
Teil Freistaat Bayern
P 229
P 229 A
P 230
P 231
202,8453
218,8075
178,7155
195,1133

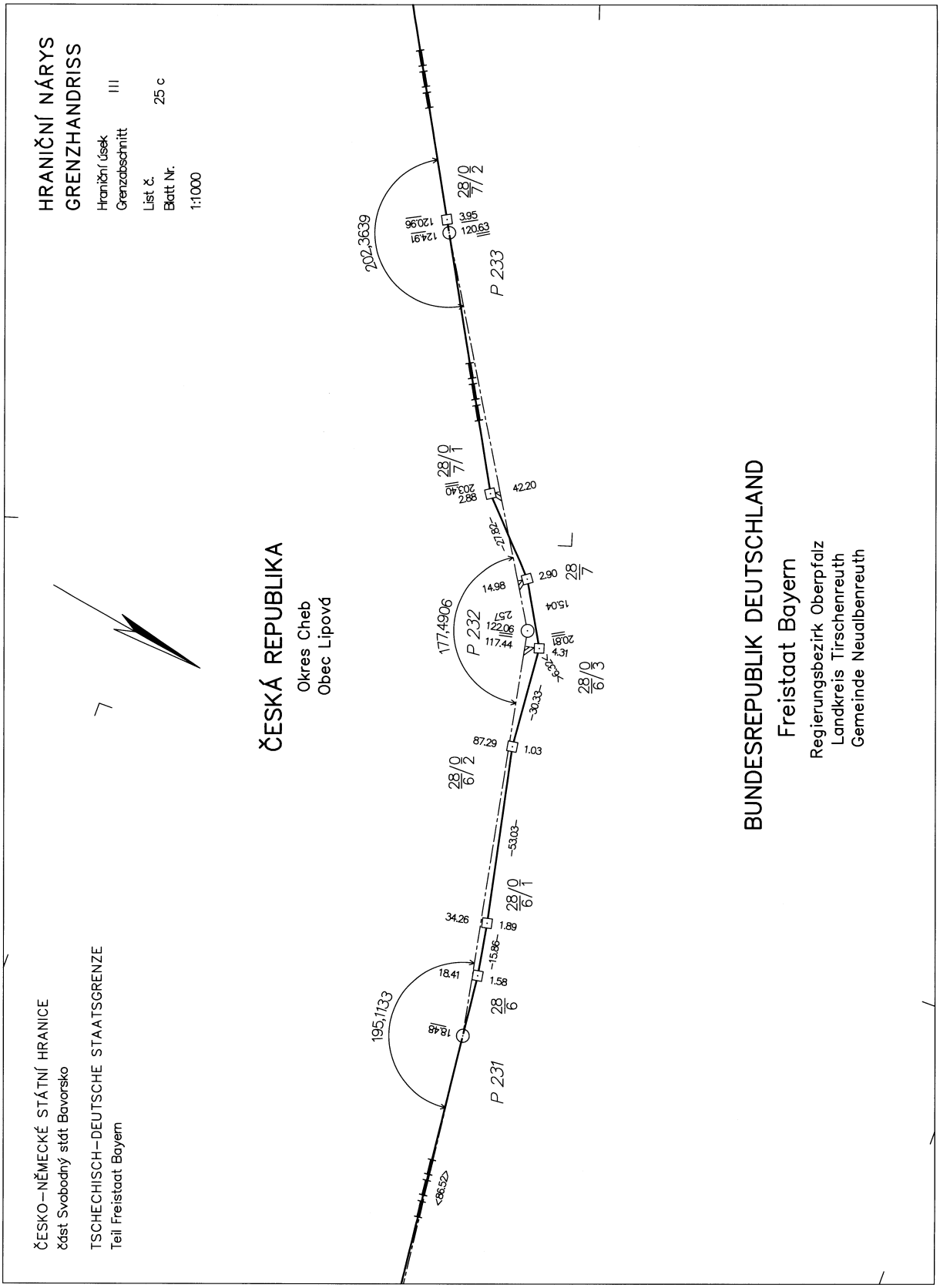
HRANIČNÍ NÁRYS
GRENZHANDRISS
Hraniční úsek
Grenzabschnitt III
List č.
Blatt Nr. 25 c
1:1000
ČESKÁ REPUBLIKA
Okres Cheb
Obec Lipová
BUNDESREPUBLIK DEUTSCHLAND
Freistaat Bayern
Regierungsbezirk Oberpfalz
Landkreis Tirschenreuth
Gemeinde Neualbenreuth
ČESKO-NĚMECKÉ STÁTNÍ HRANICE
část Svobodný stát Bavorsko
TSCHECHISCH-DEUTSCHE STAATSGRENZE
Teil Freistaat Bayern
P 231
P 232
P 233
195,1133
177,4906
202,3639
28/6
28/0/6/1
28/0/6/2
28/0/6/3
28/7
28/0/7/1
28/0/7/2
18.48
18.41
1.58
34.26
1.89
87.29
1.03
14.98
2.90
2.88
42.20
3.95
120.63
124.91
120.96
122.06
117.44
20.81
4.31
15.04
2.57
-15.86-
-30.33-
-53.03-
-27.82-
<86.52>

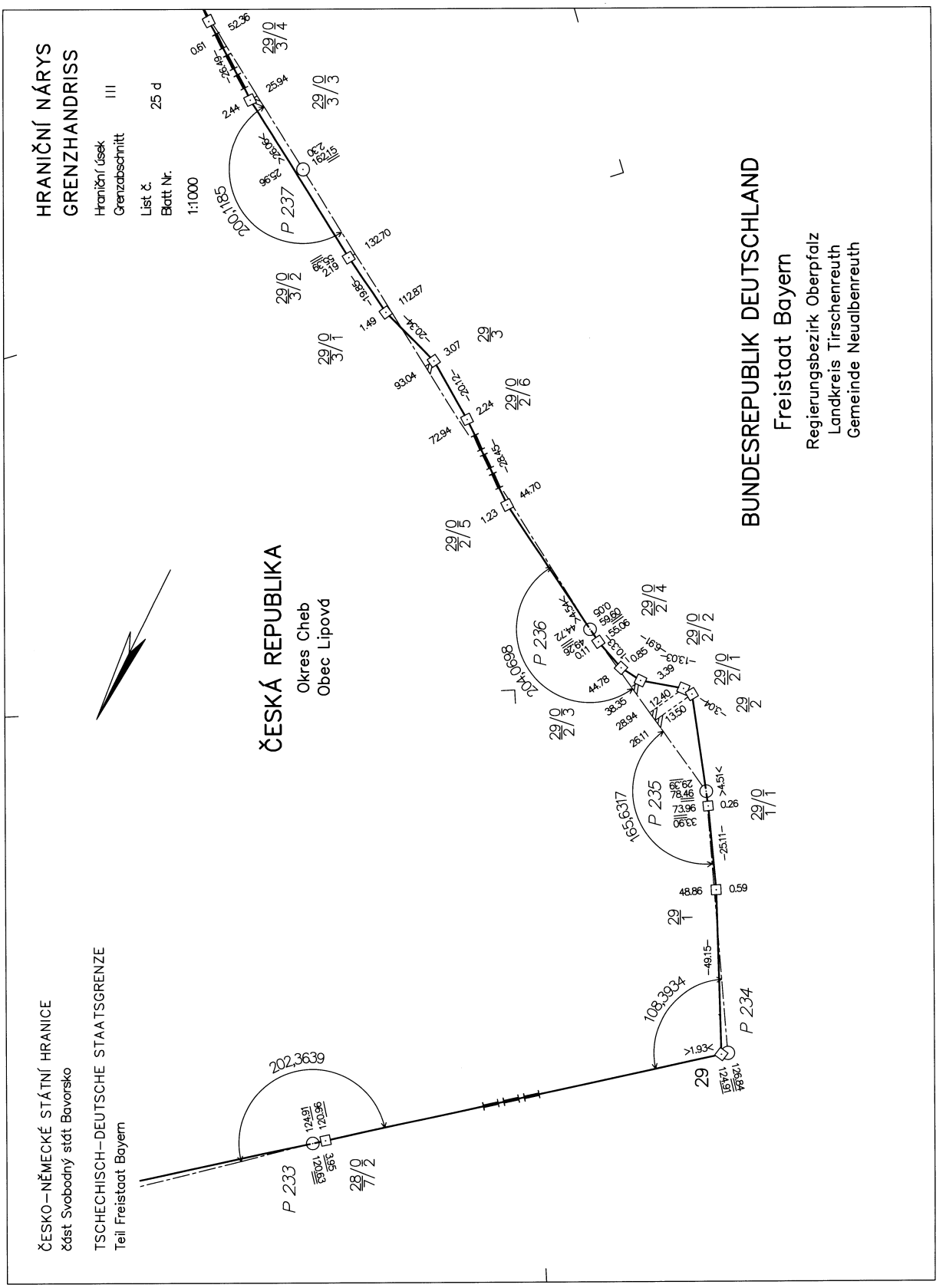
HRANIČNÍ NÁRYS
GRENZHANDRISS
Hraniční úsek
Grenzabschnitt III
List č.
Blatt Nr. 25 d
1:1000
ČESKÁ REPUBLIKA
Okres Cheb
Obec Lipová
BUNDESREPUBLIK DEUTSCHLAND
Freistaat Bayern
Regierungsbezirk Oberpfalz
Landkreis Tirschenreuth
Gemeinde Neualbenreuth
ČESKO–NĚMECKÉ STÁTNÍ HRANICE
část Svobodný stát Bavorsko
TSCHECHISCH–DEUTSCHE STAATSGRENZE
Teil Freistaat Bayern
P 233
P 234
P 235
P 236
P 237
202,3639
108,3934
165,6317
204,0698
200,1185

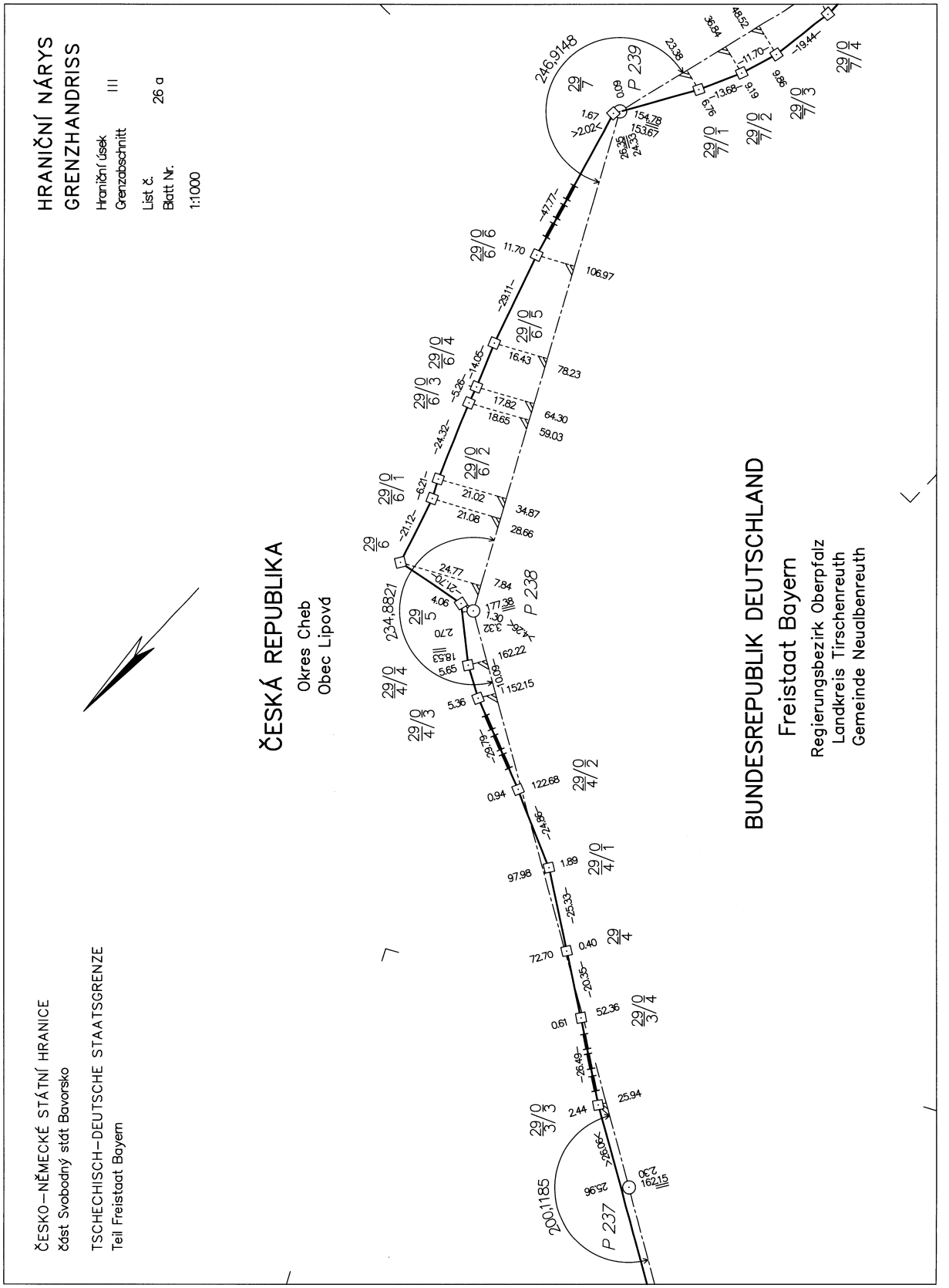
HRANIČNÍ NÁRYS
GRENZHANDRISS
Hraniční úsek
Grenzabschnitt III
List č.
Blatt Nr. 26 a
1:1000
ČESKO–NĚMECKÉ STÁTNÍ HRANICE
část Svobodný stát Bavorsko
TSCHECHISCH–DEUTSCHE STAATSGRENZE
Teil Freistaat Bayern
ČESKÁ REPUBLIKA
Okres Cheb
Obec Lipová
BUNDESREPUBLIK DEUTSCHLAND
Freistaat Bayern
Regierungsbezirk Oberpfalz
Landkreis Tirschenreuth
Gemeinde Neualbenreuth
P 237
P 238
P 239
200,1185
234,8821
246,9148

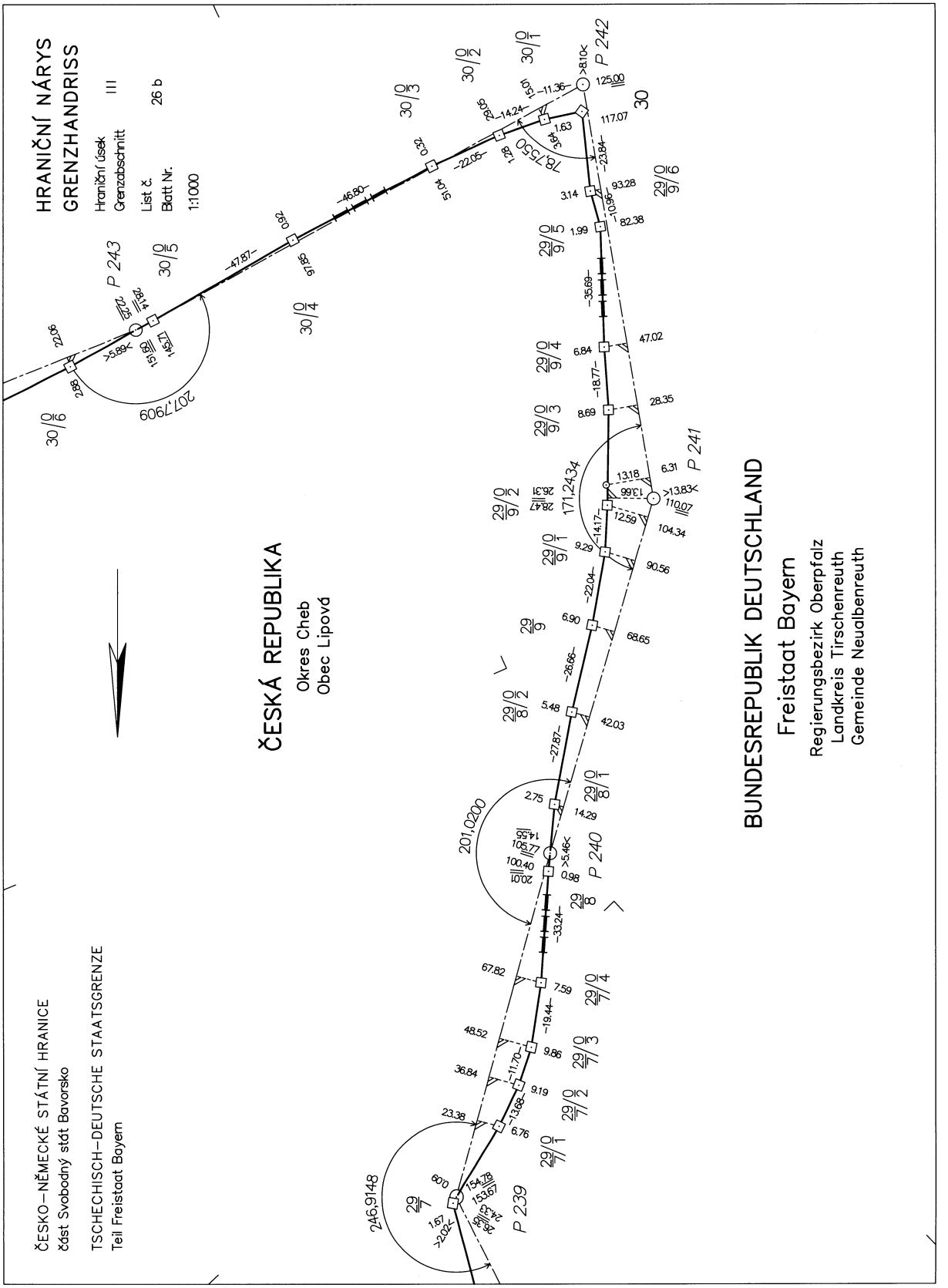
HRANIČNÍ NÁRYS
GRENZHANDRISS
Hraniční úsek
Grenzabschnitt
III
List č.
Blatt Nr.
26 b
1:1000
ČESKÁ REPUBLIKA
Okres Cheb
Obec Lipová
BUNDESREPUBLIK DEUTSCHLAND
Freistaat Bayern
Regierungsbezirk Oberpfalz
Landkreis Tirschenreuth
Gemeinde Neualbenreuth
ČESKO–NĚMECKÉ STÁTNÍ HRANICE
část Svobodný stát Bavorsko
TSCHECHISCH–DEUTSCHE STAATSGRENZE
Teil Freistaat Bayern
P 239
P 240
P 241
P 242
P 243
30
207,7909
201,0200
171,2434
246,9148

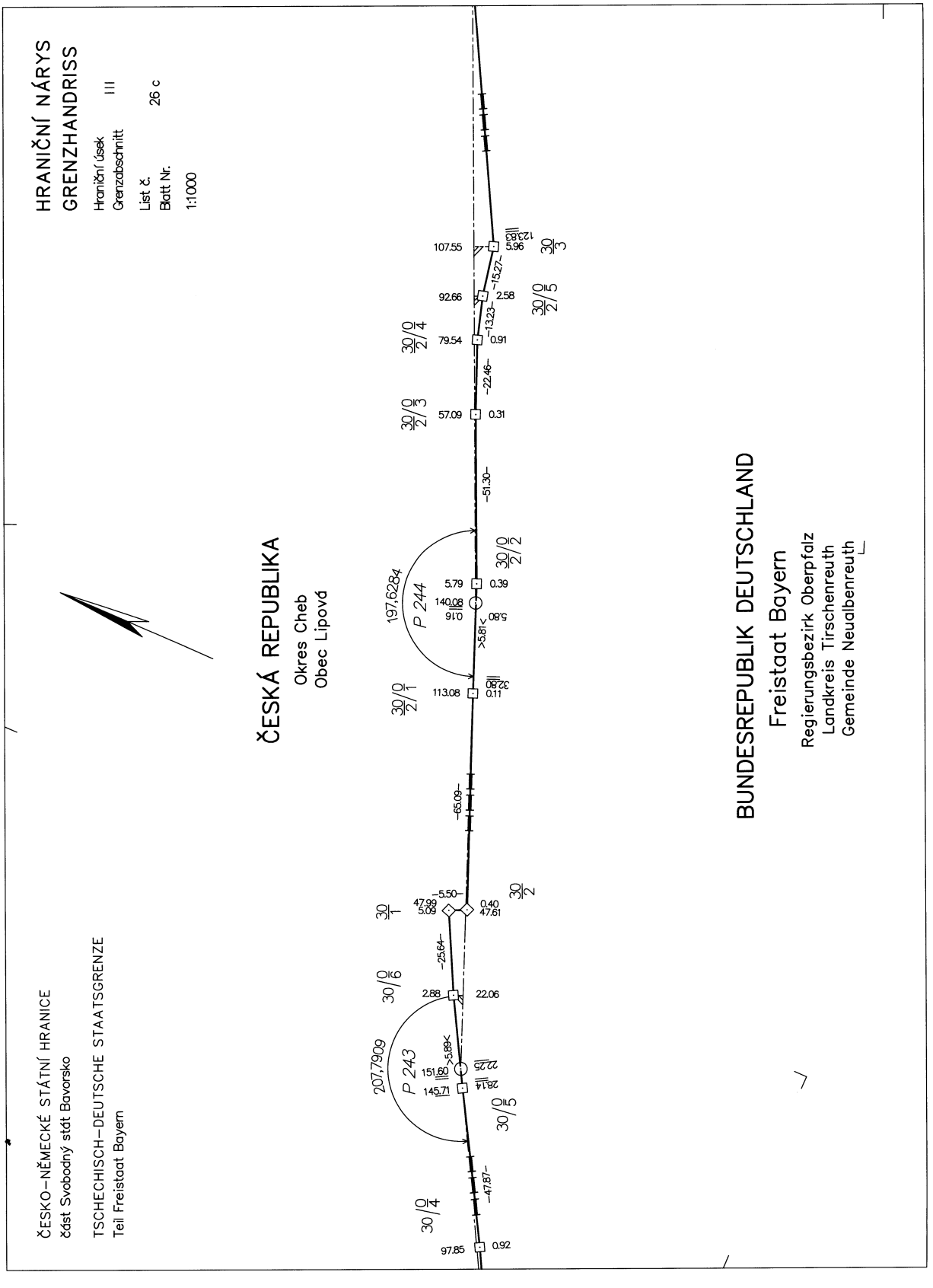
HRANIČNÍ NÁRYS
GRENZHANDRISS
Hraniční úsek
Grenzabschnitt III
List č.
Blatt Nr. 26 c
1:1000
ČESKÁ REPUBLIKA
Okres Cheb
Obec Lipová
BUNDESREPUBLIK DEUTSCHLAND
Freistaat Bayern
Regierungsbezirk Oberpfalz
Landkreis Tirschenreuth
Gemeinde Neualbenreuth
ČESKO-NĚMECKÉ STÁTNÍ HRANICE
část Svobodný stát Bavorsko
TSCHECHISCH-DEUTSCHE STAATSGRENZE
Teil Freistaat Bayern
P 244
P 243
197,6284
207,7909
107.55
123.83
5.96
92.66
2.58
79.54
0.91
57.09
0.31
5.79
0.39
140.08
0.16
113.08
0.11
47.99
5.09
0.40
47.61
2.88
22.06
151.60
145.71
97.85
0.92
-15.27-
-13.23-
-22.46-
-51.30-
-65.09-
-5.50-
-25.64-
-47.87-
30/0/2/1
30/0/2/2
30/0/2/3
30/0/2/4
30/0/2/5
30/3
30/1
30/2
30/0/6
30/0/5
30/0/4

ČESKO–NĚMECKÉ STÁTNÍ HRANICE
část Svobodný stát Bavorsko

TSCHECHISCH–DEUTSCHE STAATSGRENZE
Teil Freistaat Bayern

HRANIČNÍ NÁRYS
GRENZHANDRISS

Hraniční úsek
Grenzabschnitt III

List č.
Blatt Nr. 26 d

1:1000

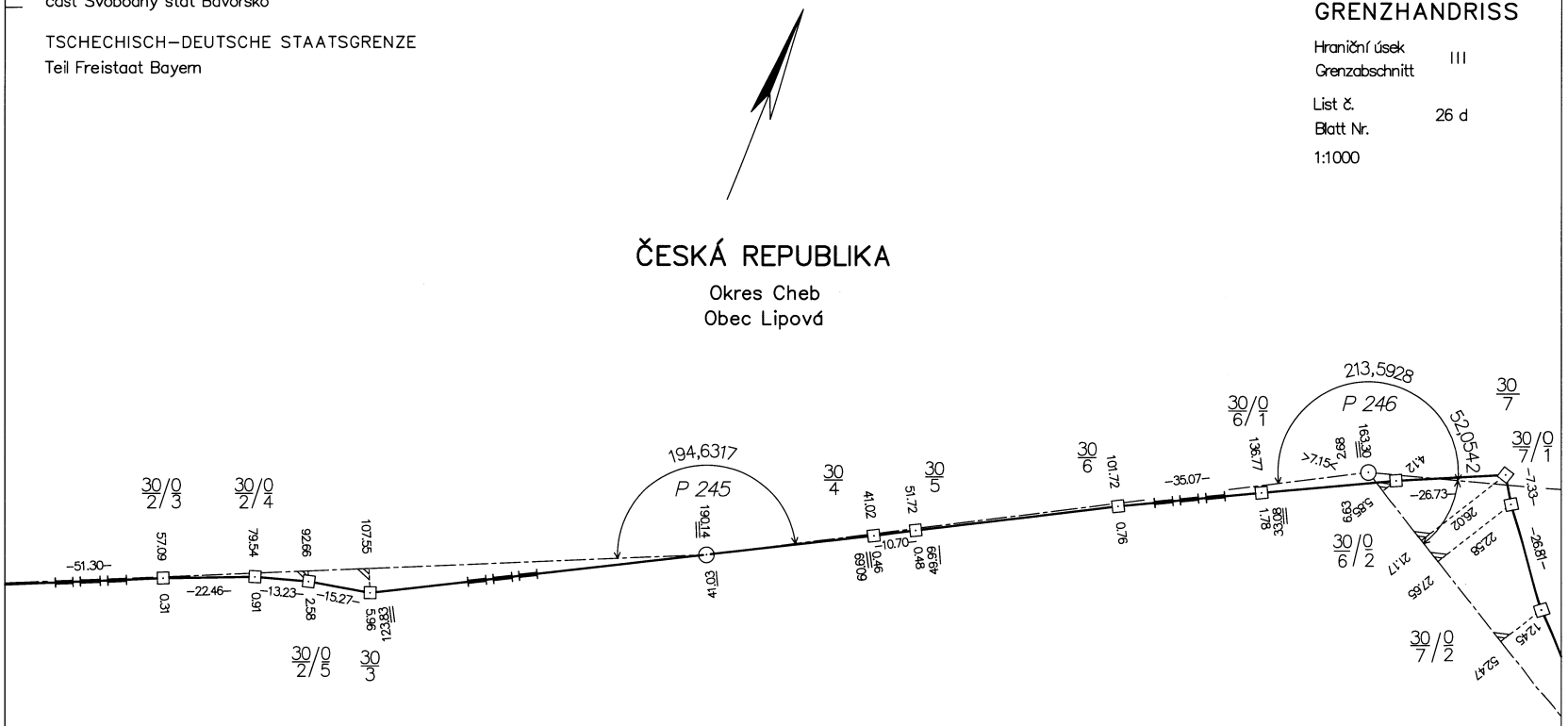

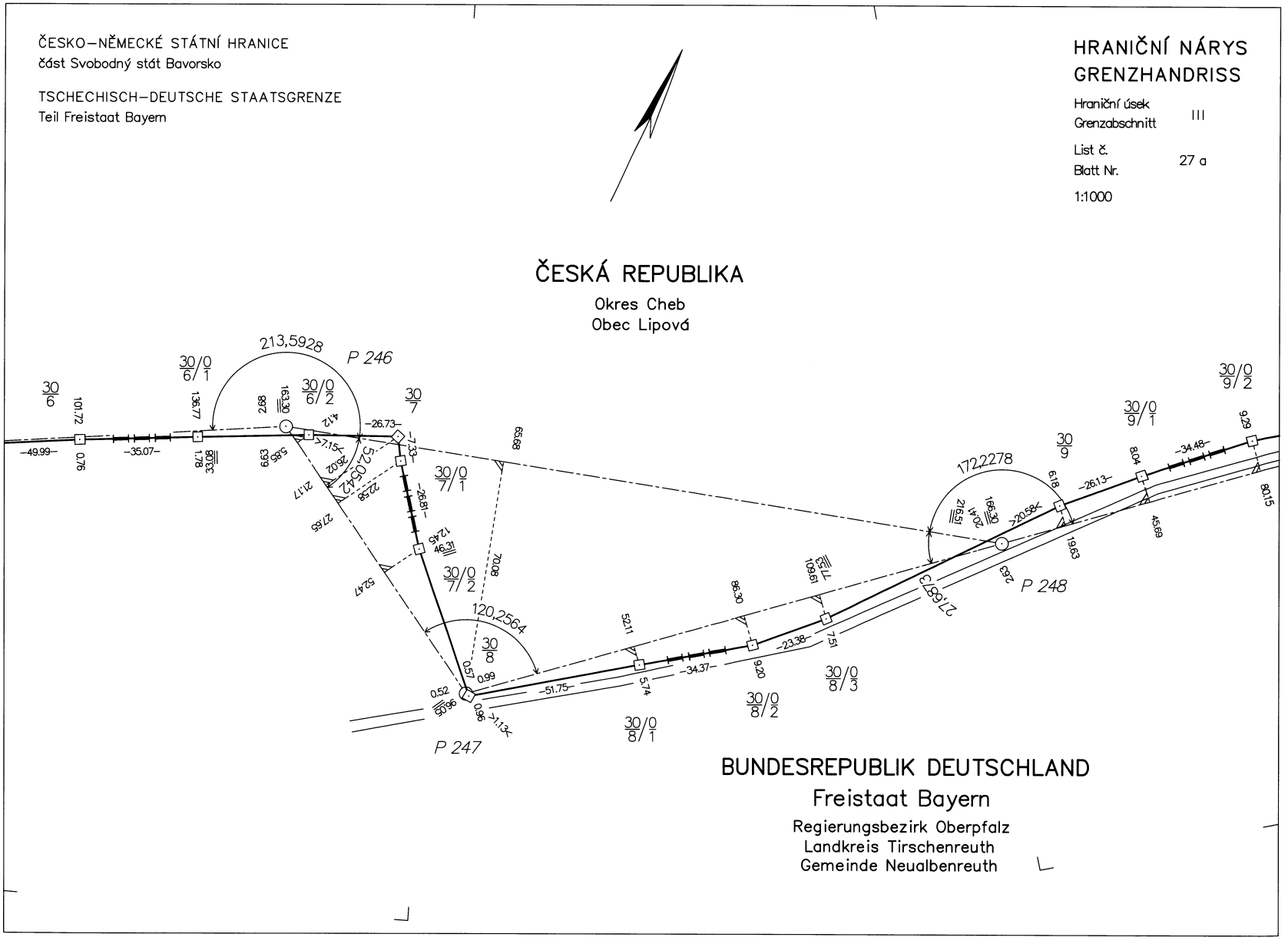
ČESKO–NĚMECKÉ STÁTNÍ HRANICE
část Svobodný stát Bavorsko
TSCHECHISCH–DEUTSCHE STAATSGRENZE
Teil Freistaat Bayern
HRANIČNÍ NÁRYS
GRENZHANDRISS
Hraniční úsek
Grenzabschnitt
III
List č.
Blatt Nr.
27 a
1:1000
ČESKÁ REPUBLIKA
Okres Cheb
Obec Lipová
213,5928
P 246
172,2278
P 248
120,2564
P 247
BUNDESREPUBLIK DEUTSCHLAND
Freistaat Bayern
Regierungsbezirk Oberpfalz
Landkreis Tirschenreuth
Gemeinde Neualbenreuth

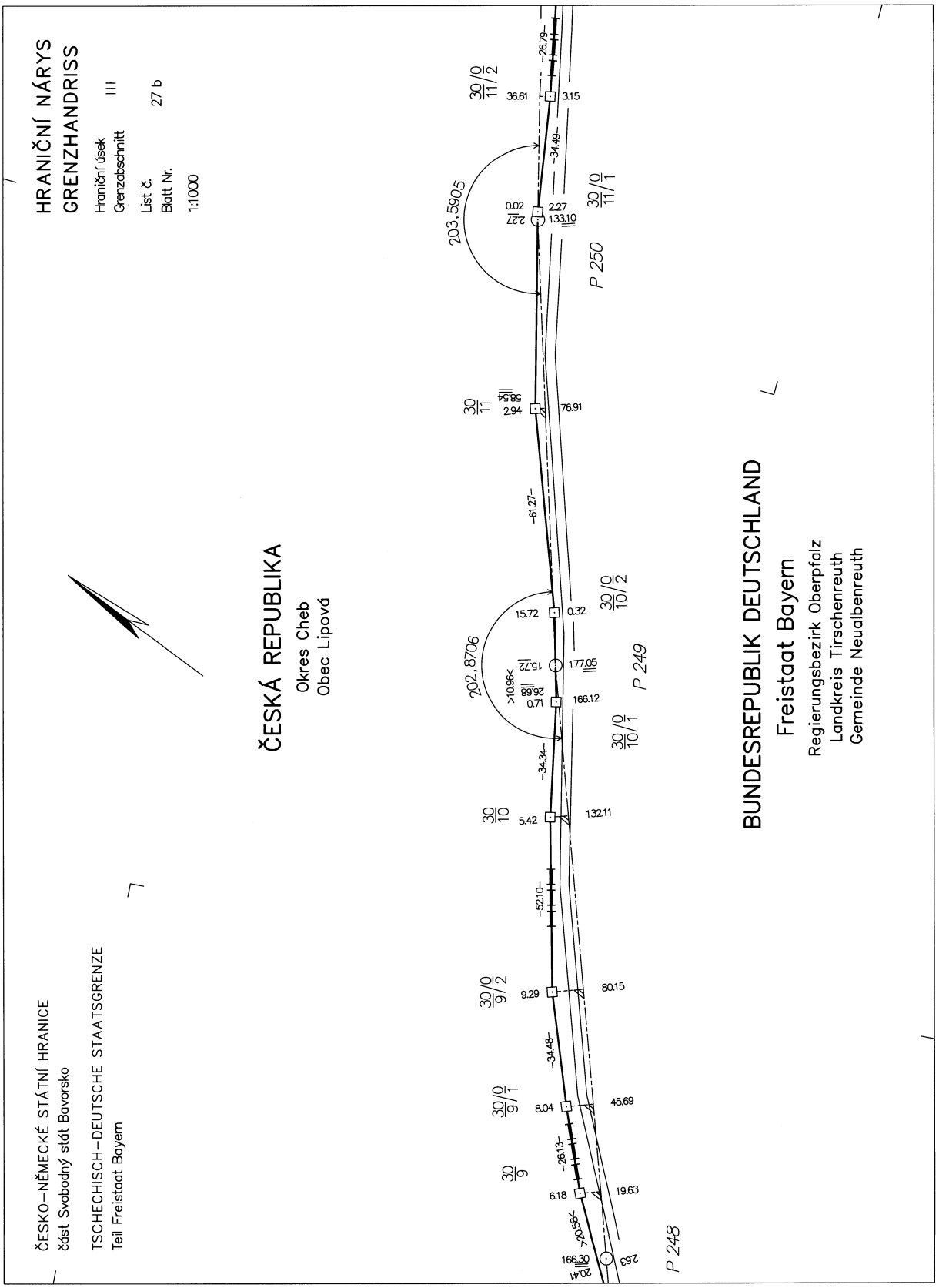
HRANIČNÍ NÁRYS
GRENZHANDRISS
Hraniční úsek III
Grenzabschnitt
List č. 27 b
Blatt Nr.
1:1000
ČESKÁ REPUBLIKA
Okres Cheb
Obec Lipová
BUNDESREPUBLIK DEUTSCHLAND
Freistaat Bayern
Regierungsbezirk Oberpfalz
Landkreis Tirschenreuth
Gemeinde Neualbenreuth
ČESKO–NĚMECKÉ STÁTNÍ HRANICE
část Svobodný stát Bavorsko
TSCHECHISCH–DEUTSCHE STAATSGRENZE
Teil Freistaat Bayern
P 248
P 249
P 250
202,8706
203,5905
30/9
30/9/1
30/9/2
30/10
30/10/1
30/10/2
30/11
30/11/1
30/11/2
5.42
9.29
8.04
6.18
15.72
0.71
2.94
36.61
0.02
2.27
3.15
132.11
80.15
45.69
19.63
177.05
166.12
166.30
76.91
133.10
-52.10-
-34.48-
-26.13-
-34.34-
-61.27-
-34.49-
-26.79-

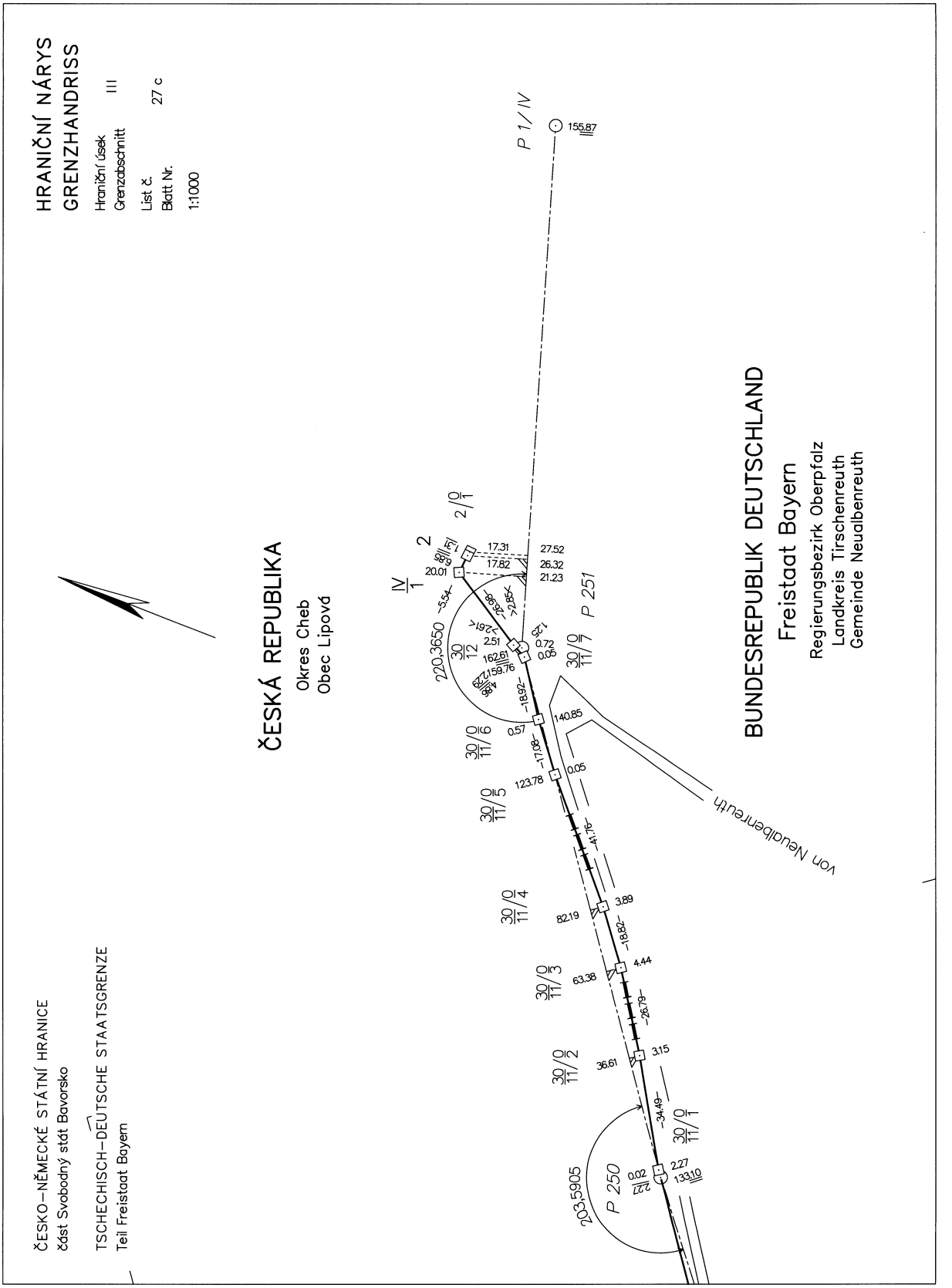
HRANIČNÍ NÁRYS
GRENZHANDRISS
Hraniční úsek
Grenzabschnitt III
List č.
Blatt Nr. 27 c
1:1000
ČESKÁ REPUBLIKA
Okres Cheb
Obec Lipová
BUNDESREPUBLIK DEUTSCHLAND
Freistaat Bayern
Regierungsbezirk Oberpfalz
Landkreis Tirschenreuth
Gemeinde Neualbenreuth
von Neualbenreuth
P 1/IV
P 251
P 250
ČESKO–NĚMECKÉ STÁTNÍ HRANICE
část Svobodný stát Bavorsko
TSCHECHISCH–DEUTSCHE STAATSGRENZE
Teil Freistaat Bayern

ČESKO-NĚMECKÉ STÁTNÍ HRANICE
část Svobodný stát Bavorsko

TSCHECHISCH-DEUTSCHE STAATSGRENZE
Teil Freistaat Bayern

SEZNAM HRANIČNÍCH CEST
VERZEICHNIS DER GRENZWEGE

Hraniční úsek / Grenzabschnitt: III

List č. / Blatt Nr.: 1

Poř. číslo Lfd. Nr.	Hraniční mapa Grenz-karte	Hraniční cesta mezi hraničními znaky Grenzweg zwischen den Grenzzeichen	Délka [m] Länge [m]	Šířka [m] Breite [m]	Počet hraničních znaků Anzahl der Grenzzeichen					Poznámka Bemerkung
					hlavních Hauptsteine	mezilehlých Zwischensteine	doplňovacích Ergänzungssteine	běhounů Abmarkungssteine	celkem insgesamt	
1	2	3	4	5	6	7	8	9	10	11
1	6, 7	6/5 - 6/14	520	3,0 - 4,0	-	20	-	18	38	
2	9	9/1 - 9/10	819	2,8 - 3,2	-	20	-	26	46	
3	10	9/12 - 9/14	129	3,0 - 3,7	-	6	-	4	10	
4	23	26 - 26/1	44	6,7 - 6,9	2	2	-	6	10	

ČESKO-NĚMECKÉ STÁTNÍ HRANICE
část Svobodný stát Bavorsko

TSCHECHISCH-DEUTSCHE STAATSGRENZE
Teil Freistaat Bayern

SEZNAM HRANIČNÍCH VODNÍCH TOKŮ
VERZEICHNIS DER GRENZWASSERLÄUFE

Hraniční úsek / Grenzabschnitt: III

List č. / Blatt Nr.: 1

Poř. číslo Lfd. Nr.	Hraniční mapa Grenzkarte	Název hraničního vodního toku Name des Grenzwasserlaufs	Mezi hraničními znaky Zwischen den Grenzzeichen	Délka [km] Länge [km]	Šířka [m] Breite [m]	Poznámka Bemerkung
1	2	3	4	5	6	7
1	1	Pomezní potok Raitschenbach	2/5 - 2/6	0,16	0,4	
2	3 - 5	Bučinský potok Buchbrunnenbach	4 - 4/12	2,57	0,3 - 1,0	
3	11	Mlýnský potok Hundsbach	11 - 11/5 11/6 - 11/7	0,95 0,05	2,0 2,0	
4	14, 15	Tříselný potok Lohbach	15/1 - 16	0,99	0,2 - 0,4	
5	15, 16	Tříselný potok Stäbnitzbach	16 - 17	1,70	0,2 - 0,4	15/1 - 15/4 stojatá voda stehendes Gewässer
6	16, 17	Odrava Wondreb	17 - 17/6	0,67	7,0 - 10,0	
7	19, 20	Malý potok Egelseebach	21/3 - 21/7 21/8 - 22	0,49 0,21	0,2 - 0,5 0,5	
8	20, 21	Mohelenský potok Muglbach	22 - 22/3 22/13 - 23	0,25 0,32	4,0 3,0	
9	21, 22	Bílý potok Weißbach	24/1 - 25	1,40	0,2 - 0,5	

STÁTNÍ HRANICE
ČESKÁ REPUBLIKA - SPOLKOVÁ REPUBLIKA NĚMECKO
část Svobodný stát Bavorsko

STAATSGRENZE
TSCHECHISCHE REPUBLIK - BUNDESREPUBLIK DEUTSCHLAND
Teil Freistaat Bayern

HRANIČNÍ ÚSEK IV
GRENZABSCHNITT IV

Od základního hraničního znaku $\frac{IV}{1}$ na turistické stezce Mýtina - Neualbenreuth
až k základnímu hraničnímu znaku $\frac{V}{1}$ na hraničním přechodu Pavlův Studenec - Bärnau (délka 34,13 km)
Vom Abschnittsstein $\frac{IV}{1}$ beim Wanderweg Neualbenreuth - Mýtina / Altalbenreuth
bis zum Abschnittsstein $\frac{V}{1}$ beim Grenzübergang Bärnau - Pavlův Studenec / Paulusbrunn (Länge 34,13 km)

OBSAH :

Přehledný list (3 listy)
Vysvětlivky (15 listů)
Popis státních hranic (83 listů)
Hraniční mapy (35 listů)
Hraniční nárysy (108 listů)
Seznam hraničních cest (1 list)
Seznam hraničních vodních toků (1 list)

INHALT :

Übersichtsblatt (3 Blätter)
Erläuterungsblatt (15 Blätter)
Beschreibung der Staatsgrenze (83 Blätter)
Grenzkarten (35 Blätter)
Grenzhandrisse (108 Blätter)
Verzeichnis der Grenzwege (1 Blatt)
Verzeichnis der Grenzwasserläufe (1 Blatt)

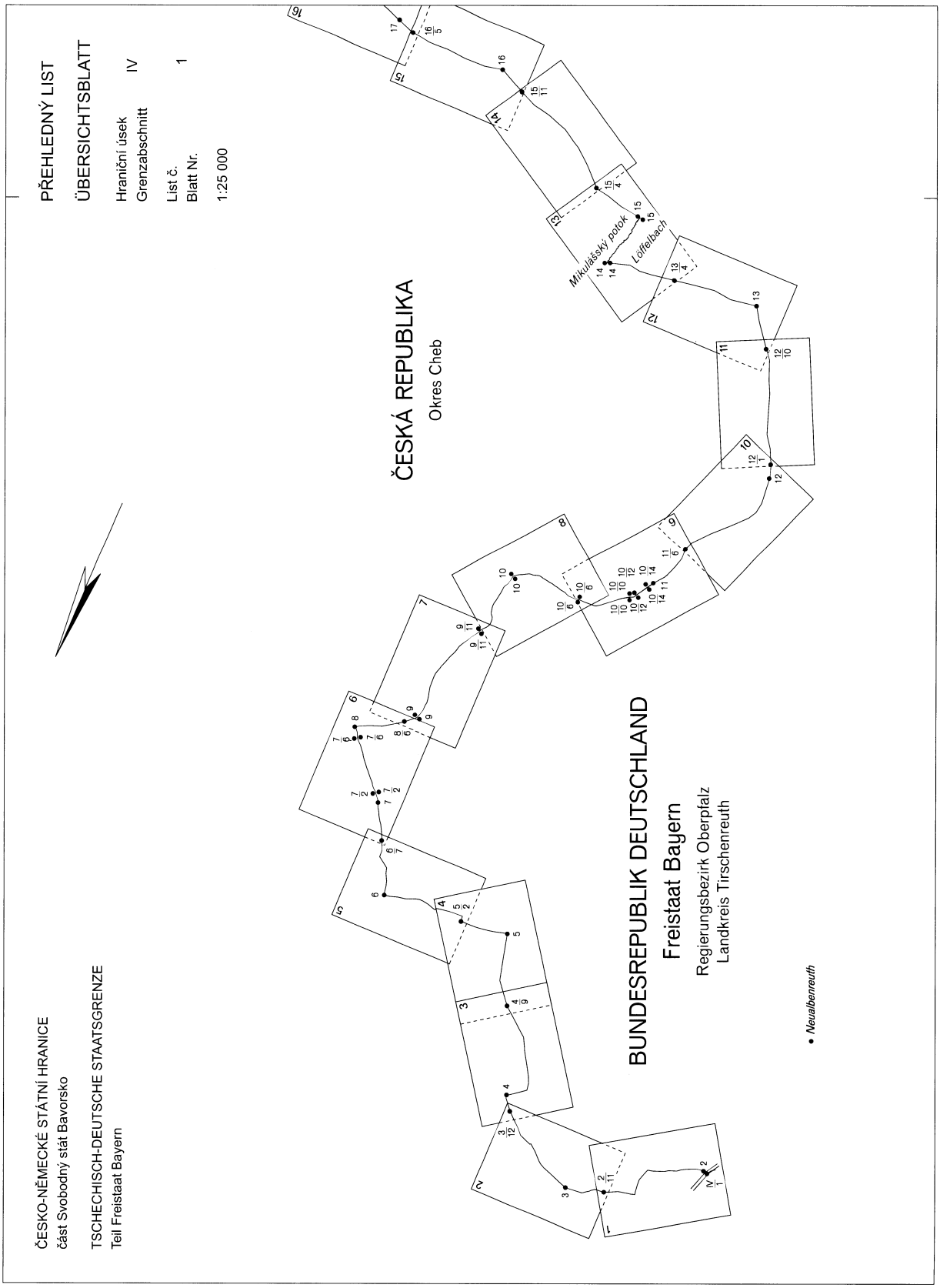
ČESKO-NĚMECKÉ STÁTNÍ HRANICE
část Svobodný stát Bavorsko
TSCHECHISCH-DEUTSCHE STAATSGRENZE
Teil Freistaat Bayern
PŘEHLEDNÝ LIST
ÜBERSICHTSBLATT
Hraniční úsek IV
Grenzabschnitt
List č. 1
Blatt Nr.
1:25 000
ČESKÁ REPUBLIKA
Okres Cheb
BUNDESREPUBLIK DEUTSCHLAND
Freistaat Bayern
Regierungsbezirk Oberpfalz
Landkreis Tirschenreuth
Mikulášský potok
Löffelbach
• Neualbenreuth

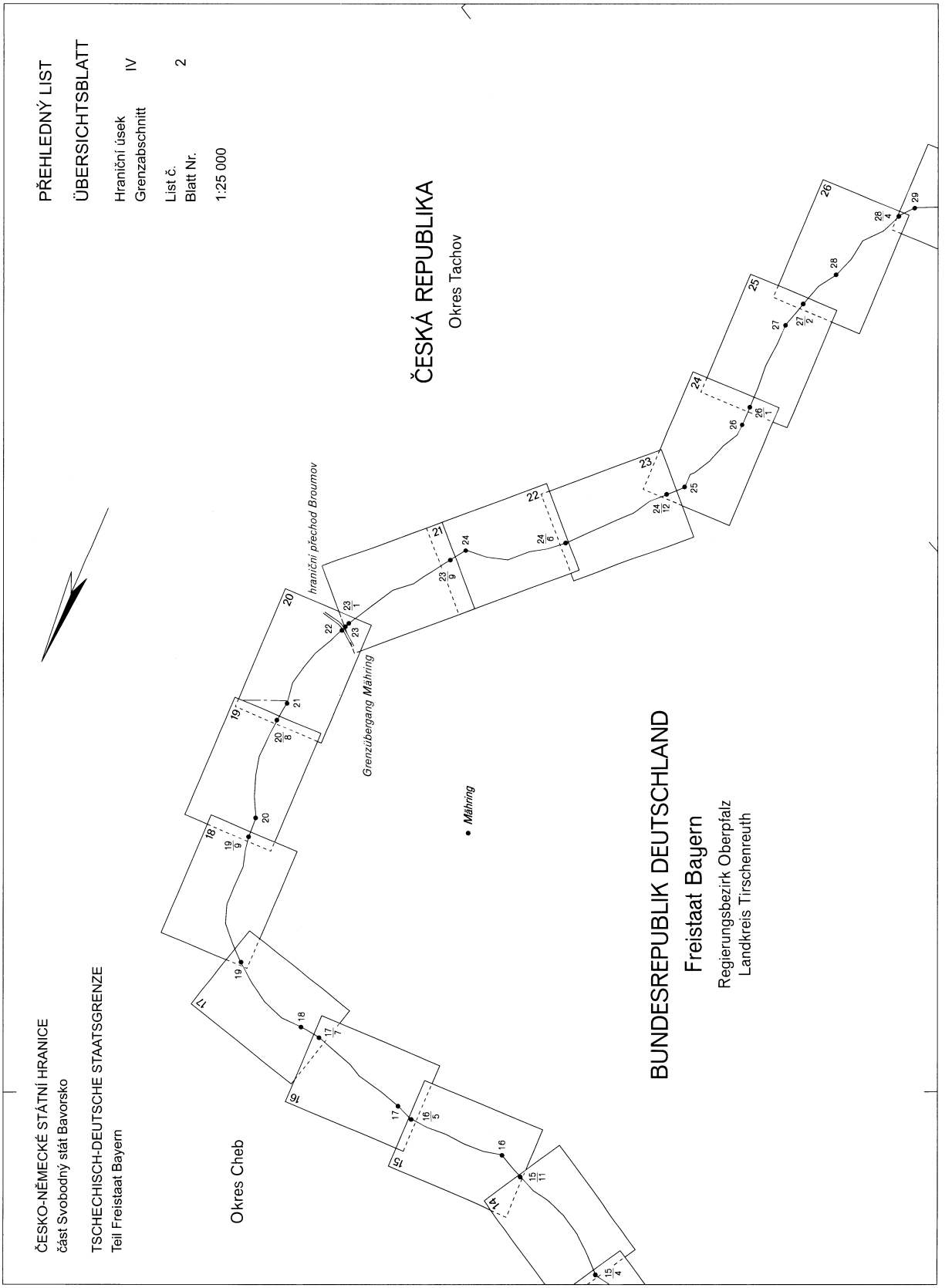
ČESKO-NĚMECKÉ STÁTNÍ HRANICE
část Svobodný stát Bavorsko
TSCHECHISCH-DEUTSCHE STAATSGRENZE
Teil Freistaat Bayern
PŘEHLEDNÝ LIST
ÜBERSICHTSBLATT
Hraniční úsek IV
Grenzabschnitt
List č. 2
Blatt Nr.
1:25 000
ČESKÁ REPUBLIKA
Okres Tachov
Okres Cheb
BUNDESREPUBLIK DEUTSCHLAND
Freistaat Bayern
Regierungsbezirk Oberpfalz
Landkreis Tirschenreuth
hraniční přechod Broumov
Grenzübergang Mähring
Mähring

ČESKO-NĚMECKÉ STÁTNÍ HRANICE
část Svobodný stát Bavorsko

TSCHECHISCH-DEUTSCHE STAATSGRENZE
Teil Freistaat Bayern

PŘEHLEDNÝ LIST

ÜBERSICHTSBLATT

Hraniční úsek / Grenzabschnitt: IV

List č. / Blatt Nr.: 3

1:25 000

ČESKÁ REPUBLIKA

Okres Tachov

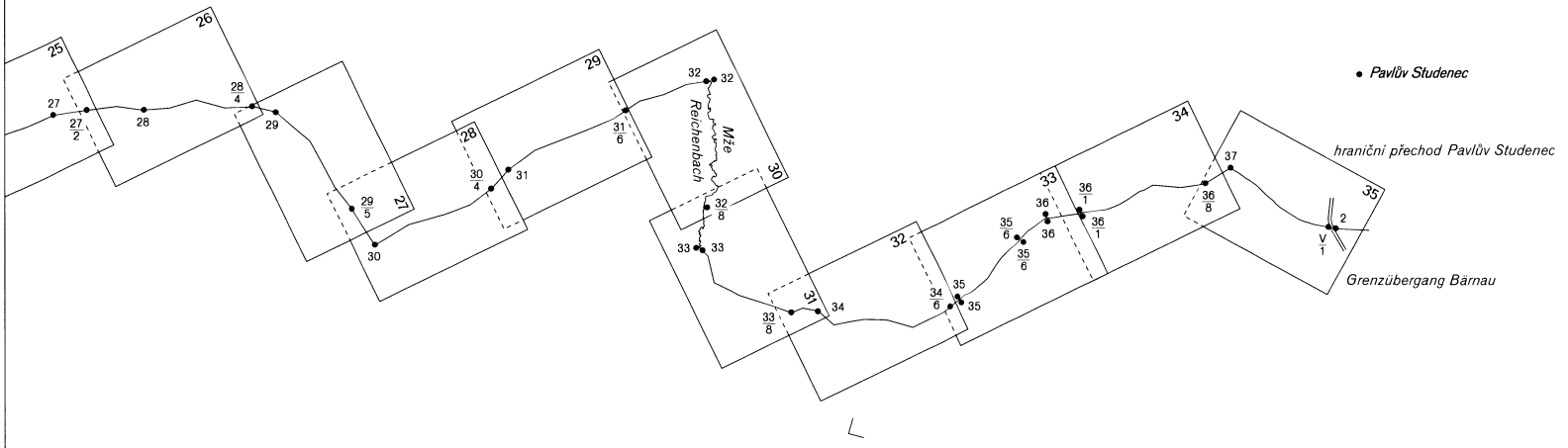

BUNDESREPUBLIK DEUTSCHLAND

Freistaat Bayern

Regierungsbezirk Oberpfalz
Landkreis Tirschenreuth

Griesbach

Bärnau

ČESKO-NĚMECKÉ STÁTNÍ HRANICE
část Svobodný stát Bavorsko

TSCHECHISCH-DEUTSCHE STAATSGRENZE
Teil Freistaat Bayern

VYSVĚTLIVKY

ERLÄUTERUNGSBLATT

List č. / Blatt Nr. 1

Všeobecné poznámky k provádění technických prací

Česko-německé státní hranice zahrnují část hranic se Svobodným státem Bavorsko a část hranic se Svobodným státem Sasko. Část hranic se Svobodným státem Bavorsko navazuje na část hranic se Svobodným státem Sasko a probíhá v délce 356,8 km od bodu státních hranic v Mlýnském potoce až k trojstátnímu hraničnímu znaku pod Plechým, hraničnímu bodu mezi Českou republikou, Spolkovou republikou Německo a Rakouskou republikou.

Státní hranice v části hranic se Svobodným státem Bavorsko jsou rozděleny na 12 hraničních úseků, které jsou postupně označeny ve směru od severu na jih římskými číslicemi I až XII. Délka nejkratšího úseku (VI) je 21,5 km a nejdelšího (X) 37,6 km.

Na základě výměny diplomatických nót mezi Československou socialistickou republikou a Spolkovou republikou Německo byly v roce 1983 na společných státních hranicích zahájeny práce prováděné podle "Technických směrnic pro zaměřovací a vyznačovací práce na státních hranicích mezi Čekoslovenskou socialistickou republikou a Spolkovou republikou Německo" (dále jen "Technické směrnice").

Práce byly zahájeny na jaře roku 1983 rekognoskací stávajícího vyznačení státních hranic, kterou provedly smíšené měřické skupiny. Přitom byl posouzen stav hraničních znaků a - pokud byl rozpoznatelný - rozsah změn v poloze hraničních vodních toků. Následně, v letech 1983 až 1989, provedly smíšené měřické skupiny údržbu stávajícího vyznačení státních hranic a jejich nové zaměření.

V hraničních úsecích I, IV, V, VIII, XI, a XII pracovaly měřické skupiny vedené odborníky z německé strany a v hraničních úsecích II, III, VI, VII, IX a X měřické skupiny vedené odborníky z československé strany.

Přezkoušení průběhu státních hranic

Jako podklad pro přezkoušení a stanovení průběhu státních hranic bylo využito hraniční dokumentární dílo z roku 1937 podle "Zápisu o skončení hraničního dokumentárního díla v bavorském dílu hranic československo-německých" ze dne 9. listopadu 1937.

Průběh státních hranic v hraničních vodních tocích byl stanoven podle zásad uvedených ve "Smlouvě mezi republikou Československou a Německou říší o hraničních tocích v saském a bavorském úseku hranic a o výměně částí území na hranicích" ze dne 27. září 1935.

Vyznačení bodů státních hranic bylo při přezkoušení podle možnosti zachováno. Všechny použitelné hraniční znaky byly ponechány a v souladu s "Technickými směrnicemi" uvedeny do původního stavu (napřímeny, upevněny, natřeny a popsány). Hraniční znaky, které byly poškozeny, nebo neodpovídaly "Technickým směrnicím", byly vyměněny. Dosud nevyznačené body státních hranic byly vyznačeny novými hraničními znaky. Přitom byly použity v suchých lokalitách žulové mezníky a v zamokřených lokalitách železné trubky.

Allgemeine Bemerkungen über die Ausführung der technischen Arbeiten

Die deutsch-tschechische Staatsgrenze umfaßt den Teil der Grenze des Freistaats Bayern und den Teil der Grenze des Freistaats Sachsen. Der Teil der Grenze des Freistaats Bayern schließt an den Teil der Grenze des Freistaats Sachsen an und erstreckt sich mit einer Länge von 356,8 km vom Grenzpunkt im Mühlbach bis zum Dreiländergrenzzeichen am Plöckenstein, dem Grenzpunkt zwischen der Bundesrepublik Deutschland, der Tschechischen Republik und der Republik Österreich.

Die Staatsgrenze im Teil der Grenze des Freistaats Bayern ist in 12 Grenzabschnitte unterteilt, die von Norden nach Süden fortschreitend mit römischen Zahlen von I bis XII bezeichnet sind. Die Länge des kürzesten Grenzabschnitts (VI) beträgt 21,5 km, die des längsten (X) 37,6 km.

Auf der Grundlage des Austausches diplomatischer Noten zwischen der Tschechoslowakischen Sozialistischen Republik und der Bundesrepublik Deutschland wurde im Jahr 1983 an der gemeinsamen Staatsgrenze mit den Arbeiten gemäß den "Technischen Richtlinien für Vermessungs- und Vermarkungsarbeiten an der Staatsgrenze zwischen der Bundesrepublik Deutschland und der Tschechoslowakischen Sozialistischen Republik" (im folgenden "Technische Richtlinien" genannt) begonnen.

Die Arbeiten wurden im Frühjahr 1983 mit einer Nachprüfung der vorhandenen Vermarkung der Staatsgrenze durch gemischte Vermessungsgruppen begonnen. Dabei wurde der Zustand der Grenzzeichen und - soweit erkennbar - der Umfang der Lageveränderungen der Grenzwasserläufe beurteilt. Anschließend, in den Jahren 1983 bis 1989, führten die gemischten Vermessungsgruppen die Instandsetzung der bestehenden Vermarkung der Staatsgrenze und deren Neuvermessung durch.

In den Grenzabschnitten I, IV, V, VIII, XI und XII arbeiteten die Vermessungsgruppen geleitet von den Fachleuten der deutschen Seite und in den Grenzabschnitten II, III, VI, VII, IX und X die Vermessungsgruppen geleitet von den Fachleuten der tschechoslowakischen Seite.

Überprüfung des Grenzverlaufs

Als Grundlage für die Nachprüfung und Feststellung des Grenzverlaufs dienten das Grenzurkundenwerk aus dem Jahr 1937 gemäß der "Verhandlungsniederschrift über den Abschluß des Grenzurkundenwerks für den bayerischen Teil der deutsch-tschechoslowakischen Grenze" vom 9. November 1937.

Der Verlauf der Staatsgrenze in den Grenzwasserläufen wurde gemäß den Grundsätzen im "Vertrag zwischen dem Deutschen Reich und der Tschechoslowakischen Republik über Grenzwasserläufe auf der sächsischen und der bayerischen Strecke der Grenze sowie über einen Gebietsaustausch an der Grenze" vom 27. September 1935 festgelegt.

Die Vermarkung der Grenzpunkte wurde bei der Nachprüfung nach Möglichkeit beibehalten. Alle brauchbaren Grenzsteine wurden belassen und gemäß den "Technischen Richtlinien" in den ursprünglichen Zustand gebracht (aufgerichtet, befestigt, gestrichen und beschriftet). Die Grenzzeichen, die beschädigt waren oder die nicht den "Technischen Richtlinien" entsprachen, wurden ausgetauscht. Grenzpunkte, die bisher nicht vermarkt waren, wurden durch neue Grenzzeichen vermarkt. Dabei wurden bei trockenem Untergrund Granitsteine und bei nassem Untergrund Eisenrohre gesetzt.

ČESKO-NĚMECKÉ STÁTNÍ HRANICE
část Svobodný stát Bavorsko

TSCHECHISCH-DEUTSCHE STAATSGRENZE
Teil Freistaat Bayern

VYSVĚTLIVKY

ERLÄUTERUNGSBLATT

List č. 2
Blatt Nr.

Protože průběh státních hranic byl vyznačen velkým množstvím běhounů, které nebyly popsány, byla za účelem lepší identifikace hraničních znaků zavedena jejich další kategorie - doplňovací hraniční znaky. Původní neoznačené běhouny byly ponechány pouze jako vyznačení okrajů hraničních cest.

Od ukončení prací v terénu jsou státní hranice vyznačeny hraničními znaky základními, hlavními, mezilehlými, doplňovacími a běhouny (neoznačené hraniční mezníky). Mezníky mohou být vyjímečně nahrazeny i jinými hraničními znaky (např. znaky na skále, desky v budovách a na silnicích, železné trubky, atd.).

Poloha hraničních znaků je kromě běhounů zajištěna centrickou podzemní stabilizací z trubek z pálené hlíny nebo umělé hmoty dlouhých 30 cm, nebo čtvercovými keramickými destičkami o délce strany 10 cm s vyrytým křížkem.

Základní hraniční znaky vyznačují počáteční body hraničních úseků, hlavní hraniční znaky označují zpravidla hlavní lomové body průběhu státních hranic nebo začátek a konec hraničních cest nebo hraničních vodních toků, mezilehlé a doplňovací hraniční znaky označují většinou další lomové body průběhu státních hranic, běhouny označují okraje hraničních cest.

V hraničních vodních tocích je většinou průběh státních hranic totožný s jejich střednicí a je označen nepřímo hraničními znaky střídavě osazenými po obou stranách vodního toku. Začátek a konec hraničních vodních toků je nepřímo vyznačen dvojicí hraničních znaků.

Na hraničních cestách je průběh státních hranic vyznačen zpravidla nepřímo na kraji cesty dvojicemi hraničních znaků.

Číslování hraničních znaků bylo ve všech hraničních úsecích podle možnosti ponecháno.

Základní hraniční znaky jsou očíslovány římskými číslicemi, které označují číslo hraničního úseku, a pod těmito číslicemi je arabské číslo 1 (např. VI/1). Arabské číslo 1 znamená, že každý základní hraniční znak je současně prvním hlavním hraničním znakem.

Hlavní hraniční znaky jsou v každém úseku číslovány průběžně od čísla 2 arabskými číslicemi.

Mezilehlé hraniční znaky jsou očíslovány ve tvaru zlomku, v jehož čitateli je číslo předcházejícího hlavního hraničního znaku a ve jmenovateli pořadové číslo mezilehlého hraničního znaku (např. 3/1, 3/2, 3/3).

Doplňovací hraniční znaky jsou očíslovány dvěma čísly oddělenými lomítkem. První číslo označuje číslo předcházejícího hlavního nebo mezilehlého hraničního znaku. Druhé číslo má tvar zlomku. V čitateli zlomku je číslice 0 a ve jmenovateli průběžné číslo doplňovacího hraničního znaku (např. 2 / 0/1, 3/1 / 0/3).

Běhouny vyznačují okraje cest a nejsou očíslovány.

Da der Verlauf der Staatsgrenze durch eine große Anzahl von Abmarkungssteinen vermarkt war, die nicht bezeichnet waren, wurde zur besseren Identifikation der Grenzsteine eine weitere Kategorie - Ergänzungssteine - eingeführt. Die ursprünglichen unbezeichneten Abmarkungssteine wurden nur als Markierung der Ränder der Grenzwege belassen.

Nach Abschluß der Geländearbeiten besteht die Vermarkung der Staatsgrenze aus Abschnittssteinen, Hauptsteinen, Zwischensteinen, Ergänzungssteinen und Abmarkungssteinen (unbezeichnete Grenzsteine). An ihrer Stelle können in Ausnahmefällen ersatzweise auch andere Grenzzeichen eingebracht sein (z.B. Felsmarken, Platten an Gebäuden und auf Straßen, Eisenrohre usw.).

Die Lage der Grenzzeichen, mit Ausnahme der Abmarkungssteine, ist durch 30 cm lange Ton- oder Kunststoffrohre oder quadratische Keramikplättchen mit der Seitenlänge von 10 cm und einem eingravierten Kreuz unterirdisch zentrisch versichert.

Im einzelnen bezeichnen Abschnittssteine jeweils die Anfangspunkte der Grenzabschnitte, Hauptsteine in der Regel die Hauptbrechpunkte des Grenzzugs oder die Kennzeichnung des Anfangs und des Endes von Grenzwegen oder Grenzwasserläufen, Zwischen- und Ergänzungssteine meist weitere Brechpunkte im Grenzverlauf, Abmarkungssteine die Ränder von Grenzwegen.

Bei Grenzwasserläufen ist der Verlauf der Staatsgrenze meist identisch mit deren Mittellinie und indirekt durch abwechselnd auf beiden Seiten befindliche Grenzzeichen gekennzeichnet. Beginn und Ende der Grenzwasserläufe sind durch Doppelgrenzzeichen indirekt vermarkt.

Bei Grenzwegen ist der Verlauf der Staatsgrenze in der Regel durch Doppelgrenzsteine indirekt am Wegrand vermarkt.

Die Numerierung der Grenzzeichen wurde in sämtlichen Grenzabschnitten nach Möglichkeit beibehalten.

Die Abschnittssteine tragen in römischen Ziffern die Nummer des Grenzabschnitts und unter dieser Ziffer die arabische Ziffer 1 (z.B. VI/1). Die arabische Ziffer 1 kennzeichnet jeden Abschnittsstein zugleich als ersten Hauptstein.

Die Hauptsteine sind abschnittsweise fortlaufend mit arabischen Ziffern, mit 2 beginnend, numeriert.

Die Zwischensteine tragen Ziffern in Form eines Bruchs, dessen Zähler die Nummer des vorangehenden Hauptsteins und dessen Nenner die laufende Nummer des eingeschalteten Steins angibt (z.B. 3/1, 3/2, 3/3).

Die Ergänzungssteine sind mit zwei durch einen Schrägstrich getrennten Zahlen numeriert. Die erste Zahl bezeichnet die Nummer des vorangehenden Haupt- oder Zwischensteins. Die zweite Zahl hat die Form eines Bruchs. Im Zähler des Bruchs steht die Ziffer 0, im Nenner die laufende Nummer des eingeschalteten Steins (z.B. 2 / 0/1, 3/1 / 0/3).

Die Abmarkungssteine bezeichnen die Wegränder und sind nicht numeriert.

ČESKO-NĚMECKÉ STÁTNÍ HRANICE
část Svobodný stát Bavorsko

TSCHECHISCH-DEUTSCHE STAATSGRENZE
Teil Freistaat Bayern

VYSVĚTLIVKY

ERLÄUTERUNGSBLATT

List č. / Blatt Nr. 3

Výsostné značky (C, D a DB) jsou na hraničních znacích osazených v čáře státních hranic umístěny na straně přivrácené k příslušnému státu. Hraniční znaky osazené mimo hraniční čáru (např. zdvojené hraniční znaky) jsou označeny pouze výsostnou značkou státu, na jehož území stojí, a to na straně přivrácené k hraniční čáře. Běhouny zpravidla nejsou označeny výsostnými značkami.

Na horní ploše všech hraničních znaků s výjimkou běhounů jsou vytesány středové křížky a na většině hraničních znaků osazených v čáře státních hranic i směrové značky.

Zaměření bodů státních hranic a polohopisu

Nové zaměření státních hranic je vztaženo k stávajícímu hraničnímu polygonovému pořadu. Polygonové body jsou stabilizovány trubkami z pálené hlíny dlouhými 30 cm, zapuštěnými do země, nebo ve skalnatém terénu křížky vytesanými do skály. Polygonové strany jsou dlouhé průměrně 120 m. Polygonové body jsou v dokumentech v každém hraničním úseku označeny písmenem P a průběžně číslovány arabskými číslicemi. Úhly a vzdálenosti byly měřeny elektronickými tachymetry. Na německé straně byla stávající polygonová síť zhuštěna a připojena na pevné bodové pole.

Státní hranice byly zaměřeny elektronickými tachymetry polární metodou. Jednotlivé body státních hranic byly nezávisle dvakrát zaměřeny zpravidla ze dvou sousedních polygonových bodů. Eventuálně byla provedena další kontrolní měření.

Břehové body hraničních vodních toků byly zaměřeny elektronickými tachymetry polární metodou. Jako stanoviska pro měření byly využity polygonové body a hraniční znaky vyjímečně i nestabilizované měřické body. Hustota zaměřovaných břehových bodů byla volena v závislosti na šířce hraničního vodního toku a zakřivení břehových čar.

K vyhotovení hraničních map byly zaměřeny v pásmu širokém asi 30 m po obou stranách hraniční čáry tyto pevné body a situační prvky:

- trigonometrické body a jiné měřické body

- budovy

- mosty

- silnice, cesty, železnice a nadzemní vedení

- další významné situační prvky, např. vody, příkopy, skály

- druhy a hranice významných půdních kultur

Situační prvky byly zaměřeny zpravidla s přesností ± 0,1 m.

Odsouhlasené výsledky měření si oba státy vzájemně vyměnily.

Die Hoheitszeichen (D, DB und C) sind auf den in der Grenzlinie befindlichen Grenzzeichen auf der Seite angebracht, die dem betreffenden Staat zugewandt ist. Die seitlich der Grenzlinie eingebrachten Grenzzeichen (z.B. Doppelgrenzzeichen) tragen nur das Hoheitszeichen des Staats, auf dessen Gebiet sie stehen, und zwar auf der der Grenzlinie zugekehrten Seite. An den Abmarkungssteinen sind in der Regel keine Hoheitszeichen angebracht.

Auf der Kopffläche sämtlicher Grenzzeichen mit Ausnahme der Abmarkungssteine, sind zentrische Kreuze, auf den meisten in die Grenzlinie eingebrachten Grenzsteine noch Richtungszeichen eingemeißelt.

Vermessung der Grenzpunkte und der Topographie

Die Neuvermessung der Staatsgrenze bezieht sich auf den bestehenden Grenzpolygonzug. Zur Versicherung der Polygonpunkte wurden Tonrohre von 30 cm Länge in den Boden eingelassen oder bei felsigem Untergrund Kreuze in den Fels eingemeißelt. Die Polygonseiten haben durchschnittlich eine Länge von 120 m. Die Polygonpunkte wurden in den Dokumenten für jeden Grenzabschnitt mit dem Buchstaben P gekennzeichnet und fortlaufend mit arabischen Zahlen numeriert. Die Winkel- und Streckenmessung erfolgte mit elektronischen Tachymetern. Auf deutscher Seite wurde das bestehende Polygonnetz verdichtet und an das Festpunktfeld angebunden.

Die Vermessung der Staatsgrenze erfolgte nach der polaren Methode mit elektronischen Tachymetern. Die einzelnen Grenzpunkte wurden in der Regel unabhängig zweifach von benachbarten Polygonpunkten aus aufgenommen. Gegebenenfalls wurden weitere Kontrollmessungen durchgeführt.

Die Vermessung der Uferpunkte der Grenzwasserläufe erfolgte nach der polaren Methode mit elektronischen Tachymetern. Hierbei dienten Polygonpunkte, Grenzzeichen und ausnahmsweise auch nicht versicherte Meßpunkte als Aufnahmestandpunkte. Die Dichte der aufgenommenen Uferpunkte wurde in Abhängigkeit von der Breite des Grenzwasserlaufs und der Krümmung der Uferlinien gewählt.

Zur Erstellung der Grenzkarten wurden in einem etwa 30 m breiten Streifen beiderseits der Grenzlinie folgende Festpunkte und topographische Objekte vermessen:

- Trigonometrische Punkte und andere Vermessungspunkte

- Gebäude

- Brücken

- Straßen, Wege, Eisenbahntrassen und oberirdische Leitungen

- weitere bedeutende topographische Objekte, z.B. Gewässer, Gräben, Felsen

- Art und Grenzen bedeutender Bodenkulturen.

Topographische Punkte wurden in der Regel mit einer Genauigkeit von ± 0,1 Meter vermessen.

Die abgestimmten Messungsergebnisse haben beide Staaten gegenseitig ausgetauscht.

ČESKO-NĚMECKÉ STÁTNÍ HRANICE
část Svobodný stát Bavorsko

TSCHECHISCH-DEUTSCHE STAATSGRENZE
Teil Freistaat Bayern

VYSVĚTLIVKY

ERLÄUTERUNGSBLATT

List č. 4
Blatt Nr.

Zpracování výsledků měření

Na základě provedeného měření byla zpracována měřická dokumentace. Dokumentaci pro jednotlivé hraniční úseky zpracovala vždy ta strana, která v hraničním úseku prováděla měření.

Souřadnice polygonových bodů a hraničních znaků byly vypočteny německou stranou v bavorském zemském souřadnicovém systému. Česká strana provedla výpočet souřadnic v místním systému.

Na podkladě vypočtených souřadnic byly v měřítku nakresleny polní náčrty, které obsahují všechny měřické hodnoty hraničních bodů a polohopisu v ortogonální podobě.

Vyhotovení hraničního dokumentárního díla

V roce 1990 byly zahájeny práce na vyhotovení nového hraničního dokumentárního díla. V souladu s rozdělením prací vyhotovila česká strana hraniční dokumenty pro hraniční úseky II, III, VI, VII, IX a X a německá strana hraniční dokumenty pro hraniční úseky I, IV, V, VIII, XI a XII. Práce byly prováděny podle "Návodu pro vyhotovení nového hraničního dokumentárního díla v části hranic se Svobodným státem Bavorsko" a byly ukončeny v roce 1996.

Hraniční dokumentární dílo se skládá ze 12 svazků, přičemž dokumentace z každého hraničního úseku tvoří jeden svazek. Jednotlivé svazky obsahují tyto dokumenty: Titulní list, Přehledné listy, Vysvětlivky, Popis státních hranic, Hraniční mapy, Hraniční nárysy, Seznam hraničních cest a Seznam hraničních vodních toků.

Titulní list z každého hraničního úseku obsahuje nadpis, vymezení hraničního úseku a seznam hraničních dokumentů ve svazku.

Přehledné listy v měřítku 1:25 000 zobrazují příslušný hraniční úsek a klad mapových listů. Pro všech 12 hraničních úseků byl vyhotoven 31 přehledný list.

Vysvětlivky obsahují všeobecné poznámky o provedení technických prací, přehled hraničních úseků a značkový klíč.

Popis státních hranic obsahuje informace o způsobu vyznačení průběhu státních hranic, o poloze hraničních znaků a o přesném průběhu státních hranic. Aby byl průběh státních hranic vždy jednoznačný, je v některých případech verbální popis doplněn grafickými detaily situace.

Hraniční mapy zobrazují průběh státních hranic včetně hraničních znaků, polygonové body, hranice správních území a situaci v hraničním pruhu širokém cca 30 m po obou stranách hraniční čáry. Jednotlivé listy se překrývají. V překrytech dvou sousedních listů je zobrazen vždy alespoň jeden totožný polygonový bod nebo hraniční znak. Hraniční mapy jsou vyhotoveny v měřítku 1:2 500. Místa přechodu přímého vyznačení státních hranic na nepřímé (hraniční vodní toky, hraniční cesty) a naopak jsou zobrazena na hraničních mapách rovněž jako detaily ve větším měřítku. V každém hraničním úseku jsou listy hraničních map průběžně číslovány arabskými číslicemi. Celkový počet listů hraničních map pro všech 12 úseků je 345.

Bearbeitung der Vermessungsergebnisse

Auf der Grundlage der durchgeführten Messungen wurde eine Vermessungsdokumentation ausgearbeitet. Diese Dokumentation wurde jeweils von der Seite ausgearbeitet, die in dem Grenzabschnitt die Vermessungen durchgeführt hat.

Die Koordinaten der Polygonpunkte und der Grenzzeichen wurden auf deutscher Seite im bayerischen Landeskoordinatensystem berechnet. Auf tschechischer Seite erfolgte die Koordinatenberechnung im örtlichen System.

Auf der Grundlage der berechneten Koordinaten wurden maßstabsgetreue Feldrisse gezeichnet, die alle Maßzahlen der Grenzpunkte und der Topographie in orthogonaler Form enthalten.

Erstellung des Grenzurkundenwerks

Mit den Arbeiten zur Erstellung des neuen Grenzurkundenwerks wurde im Jahr 1990 begonnen. In Übereinstimmung mit der Arbeitsaufteilung hat die deutsche Seite Grenzdokumente für die Grenzabschnitte I, IV, V, VIII, XI und XII und die tschechische Seite für die Grenzabschnitte II, III, VI, VII, IX und X erstellt. Die Arbeiten wurden gemäß der "Anweisung zur Erstellung des neuen Grenzurkundenwerks im Teil des Freistaats Bayern" durchgeführt und im Jahr 1996 abgeschlossen.

Das Grenzurkundenwerk besteht aus 12 Bänden, wobei die Dokumentation eines jeden Grenzabschnitts einen Band bildet. Die einzelnen Bände beinhalten folgende Dokumente: Titelblatt, Übersichtsblätter, Erläuterungsblatt, Beschreibung der Staatsgrenze, Grenzkarten, Grenzhandrisse, Verzeichnis der Grenzwege, Verzeichnis der Grenzwasserläufe.

Auf dem Titelblatt eines jeden Grenzabschnitts stehen die Überschrift, Angaben über Anfang und Ende des Grenzabschnitts und ein Verzeichnis der im Band enthaltenen Dokumente.

Auf den Übersichtsblättern im Maßstab 1:25 000 ist der jeweilige Grenzabschnitt und die Blattstellung der Kartenblätter dargestellt. Für die 12 Grenzabschnitte wurden 31 Übersichtsblätter erstellt.

Das Erläuterungsblatt enthält allgemeine Bemerkungen über die Ausführung der technischen Arbeiten, die Übersicht der Grenzabschnitte und die Zeichenerklärung.

Die Beschreibung der Staatsgrenze enthält Informationen über die Art ihrer Vermarkung, über die Lage der Grenzzeichen und über den genauen Verlauf der Staatsgrenze. Damit der Verlauf der Staatsgrenze immer eindeutig ist, wurde in einigen Fällen die verbale Beschreibung durch graphische Details der Situation ergänzt.

In den Grenzkarten sind der Verlauf der Staatsgrenze einschließlich der Grenzzeichen, die Polygonpunkte, die Grenzen der Verwaltungsgebiete und die topographische Situation in einem ca. 30 m breiten Streifen beidseits der Grenzlinie eingetragen. Die einzelnen Blätter überdecken sich. Bei der Überlappung zweier angrenzender Blätter ist immer mindestens ein identischer Polygonpunkt oder ein identisches Grenzzeichen dargestellt. Die Grenzkarten wurden im Maßstab 1:2 500 erstellt. Die Übergangsstellen von einer direkten Vermarkung zur indirekten Vermarkung der Staatsgrenze (Grenzwasserläufe, Grenzwege) und umgekehrt, wurden auf den Grenzkarten ebenfalls als Randzeichnungen in einem größeren Maßstab dargestellt. Bei jedem Grenzabschnitt sind die Blätter der Grenzkarten fortlaufend mit arabischen Zahlen numeriert. Die Gesamtanzahl der Grenzkarten für alle 12 Abschnitte beträgt 345.

ČESKO-NĚMECKÉ STÁTNÍ HRANICE
část Svobodný stát Bavorsko

TSCHECHISCH-DEUTSCHE STAATSGRENZE
Teil Freistaat Bayern

VYSVĚTLIVKY

ERLÄUTERUNGSBLATT

List č. 5
Blatt Nr.

Ke každému listu hraničních map byly vyhotoveny hraniční nárysy v měřítku 1:1 000. V hraničních nárysech jsou uvedeny měřické hodnoty i s kontrolními mírami, které se vztahují k hraničnímu polygonovému pořadu a průběhu státních hranic. Jednotlivé listy hraničních nárysů se překrývají za stejných podmínek jako hraniční mapy. Nárysy, které přísluší k jednomu listu hraniční mapy, jsou označeny číslem mapy a písmenem a, b, c nebo d, např. 14a, 14b, 14c nebo 14d. Místa přechodu přímého vyznačení na nepřímé (hraniční vodní toky, hraniční cesty) a naopak jsou zobrazena v hraničních nárysech rovněž jako detaily ve větším měřítku. Pro všech 12 úseků bylo vyhotoveno celkem 1087 hraničních nárysů.

Seznam hraničních cest obsahuje vymezení hraničních cest pomocí hraničních znaků, údaje o jejich délce a šířce, druh a počet hraničních znaků, kterými jsou vyznačeny a čísla hraničních map, na kterých jsou zobrazeny.

Seznam hraničních vodních toků obsahuje názvy hraničních vodních toků, jejich vymezení pomocí hraničních znaků, údaje o jejich délce a šířce, jakož i čísla hraničních map, na kterých jsou zobrazeny.

Hraniční dokumentární dílo bylo vyhotoveno dvojjazyčně v českém a německém alternátu. Tiskové podklady českého alternátu budou uloženy na ministerstvu vnitra v Praze, podklady německého alternátu v Bavorském zemském zeměměřickém úřadu v Mnichově.

Zu jedem Blatt der Grenzkarten wurden Grenzhandrisse im Maßstab 1:1 000 gefertigt. In den Grenzhandrissen sind die Meßwerte mit Kontrollmeßwerten aufgeführt, die sich auf den Grenzpolygonzug und auf den Verlauf der Staatsgrenze beziehen. Die einzelnen Blätter der Grenzhandrisse sind unter gleichen Bedingungen wie bei den Grenzkarten überlappt. Die Handrisse, die zu einem Blatt der Grenzkarte gehören, sind mit den Nummern der Grenzkarten und mit den Buchstaben a, b, c oder d versehen, zum Beispiel 14a, 14b, 14c, oder 14d. Die Übergangsstellen von direkter Vermarkung zu indirekter Vermarkung (Grenzwasserläufe, Grenzwege) und umgekehrt sind in den Grenzhandrissen ebenfalls als Randzeichnungen in einem größeren Maßstab dargestellt. Für alle 12 Abschnitte wurden insgesamt 1 087 Grenzhandrisse erstellt.

Das Verzeichnis der Grenzwege beinhaltet ihre Begrenzung mit Grenzzeichen, Angaben über ihre Länge und Breite, die Art und Anzahl der Grenzzeichen mit denen sie vermarkt sind sowie die Nummern der Grenzkarten, auf denen sie dargestellt sind.

Das Verzeichnis der Grenzwasserläufe beinhaltet die Namen der Grenzwasserläufe, ihre Begrenzung mit Grenzzeichen, Angaben über ihre Länge und Breite sowie die Nummern der Grenzkarten, auf denen sie dargestellt sind.

Das Grenzurkundenwerk wurde zweisprachig in einem deutschen und in einem tschechischen Alternat erstellt. Die Druckunterlagen des deutschen Alternats werden beim Bayer. Landesvermessungsamt in München und die des tschechischen Alternats beim Ministerium des Innern in Prag aufbewahrt.

ČESKO-NĚMECKÉ STÁTNÍ HRANICE
část Svobodný stát Bavorsko

TSCHECHISCH-DEUTSCHE STAATSGRENZE
Teil Freistaat Bayern

VYSVĚTLIVKY

ERLÄUTERUNGSBLATT

List č. / Blatt Nr. 6

Přehled hraničních znaků

Hraniční úsek		Délka hranice			Počet hraničních znaků					
číslo	je částí hranice	suché	mokré	celkem	základních	hlavních	mezilehlých	doplňovacích	běhounů	celkem
		km								
I	od bodu státních hranic mezi Svobodným státem Bavorsko a Svobodným státem Sasko v Mlýnském potoce (Mühlbach) až k základnímu hraničnímu znaku II/1 na hraničním přechodu Aš - Selb.	14,04	12,66	26,70	1	25	243	227	58	554
II	od základního hraničního znaku II/1 na hraničním přechodu Aš - Selb až k základnímu hraničnímu znaku III/1 na hraničním přechodu Pomezí nad Ohří - Schirnding	18,57	7,67	26,24	1	30	224	196	47	498
III	od základního hraničního znaku III/1 na hraničním přechodu Pomezí nad Ohří - Schirnding až k základnímu hraničnímu znaku IV/1 na turistické stezce Mýtina - Neualbenreuth	21,28	9,76	31,04	1	34	352	302	54	743
IV	od základního hraničního znaku IV/1 na turistické stezce Mýtina - Neualbenreuth až k základnímu hraničnímu znaku V/1 na hraničním přechodu Pavlův Studenec - Bärnau	32,26	1,87	34,13	1	44	340	121	178	684
V	od základního hraničního znaku V/1 na hraničním přechodu Pavlův Studenec - Bärnau až k základnímu hraničnímu znaku VI/1 na hraničním přechodu Rozvadov - Waidhaus	21,29	9,76	31,05	1	38	365	69	179	652
VI	od základního hraničního znaku VI/1 na hraničním přechodu Rozvadov - Waidhaus až k základnímu hraničnímu znaku VII/1 na turistické stezce Pleš - Friedrichshäng	15,11	6,43	21,54	1	24	223	44	-	292
VII	od základního hraničního znaku VII/1 na turistické stezce Pleš - Friedrichshäng až k základnímu hraničnímu znaku VIII/1 na hraničním přechodu Lísková - Waldmünchen	13,45	11,43	24,88	1	27	235	18	51	332

Übersicht der Grenzabschnitte

Der Grenzabschnitt		Länge der Strecke			Anzahl der Grenzzeichen					
Nummer	umfaßt den Teil der Staatsgrenze	trocken	naß	insgesamt	Abschnittssteine	Hauptsteine	Zwischensteine	Ergänzungssteine	Abmarkungssteine	insgesamt
		km								
I	vom Grenzpunkt zwischen dem Freistaat Bayern und dem Freistaat Sachsen im Mühlbach (Mlýnský potok) bis zum Abschnittsstein II/1 beim Grenzübergang Selb - Aš / Asch	14,04	12,66	26,70	1	25	243	227	58	554
II	vom Abschnittsstein II/1 beim Grenzübergang Selb - Aš / Asch bis zum Abschnittsstein III/1 am Grenzübergang Schirnding - Pomezí nad Ohří / Mühlbach	18,57	7,67	26,24	1	30	224	196	47	498
III	vom Abschnittsstein III/1 beim Grenzübergang Schirnding - Pomezí nad Ohří / Mühlbach bis zum Abschnittsstein IV/1 beim Wanderweg Neualbenreuth - Mýtina / Altalbenreuth	21,28	9,76	31,04	1	34	352	302	54	743
IV	vom Abschnittsstein IV/1 beim Wanderweg Neualbenreuth - Mýtina / Altalbenreuth bis zum Abschnittsstein V/1 beim Grenzübergang Bärnau - Pavlův Studenec / Paulusbrunn	32,26	1,87	34,13	1	44	340	121	178	684
V	vom Abschnittsstein V/1 beim Grenzübergang Bärnau - Pavlův Studenec / Paulusbrunn bis zum Abschnittsstein VI/1 beim Grenzübergang Waidhaus - Rozvadov / Roßhaupt	21,29	9,76	31,05	1	38	365	69	179	652
VI	vom Abschnittsstein VI/1 beim Grenzübergang Waidhaus - Rozvadov / Roßhaupt bis zum Abschnittsstein VII/1 beim Wanderweg Friedrichshäng - Pleš / Plöß	15,11	6,43	21,54	1	24	223	44	-	292
VII	vom Abschnittsstein VII/1 beim Wanderweg Friedrichshäng - Pleš / Plöß bis zum Abschnittsstein VIII/1 beim Grenzübergang Waldmünchen - Lísková / Haselbach	13,45	11,43	24,88	1	27	235	18	51	332

ČESKO-NĚMECKÉ STÁTNÍ HRANICE
část Svobodný stát Bavorsko

TSCHECHISCH-DEUTSCHE STAATSGRENZE
Teil Freistaat Bayern

VYSVĚTLIVKY

ERLÄUTERUNGSBLATT

List č. 7
Blatt Nr.

Přehled hraničních znaků

Hraniční úsek		Délka hranice			Počet hraničních znaků					
		suché	mokré	celkem	základních	hlavních	mezilehlých	doplňovacích	běhounů	celkem
číslo	je částí hranice	km								
VIII	od základního hraničního znaku VIII/1 na hraničním přechodu Lísková - Waldmünchen až k základnímu hraničnímu znaku IX/1 na hraničním přechodu Všeruby - Eschlkam	27,11	3,47	30,58	1	31	291	104	73	500
IX	od základního hraničního znaku IX/1 na hraničním přechodu Všeruby - Eschlkam až k základnímu hraničnímu znaku X/1 na hraničním přechodu Železná Ruda - Bayerisch Eisenstein	28,65	8,67	37,32	1	40	349	145	2	537
X	od základního hraničního znaku X/1 na hraničním přechodu Železná Ruda - Bayerische Eisenstein až k základnímu hraničnímu znaku XI/1 pod Luzným	34,05	3,58	37,63	1	31	406	29	-	467
XI	od základního hraničního znaku XI/1 pod Luzným až k základnímu hraničnímu znaku XII/1 na hraničním přechodu Strážný - Philippsreut	20,11	10,13	30,24	1	23	198	8	-	230
XII	od základního hraničního znaku XII/1 na hraničním přechodu Strážný - Philippsreut až k trojstátnímu hraničnímu znaku pod Plechým	8,19	17,24	25,43	1	19	172	19	-	211
	Celkem	254,11	102,67	356,78	12	366	3398	1282	642	5700

Übersicht der Grenzabschnitte

Der Grenzabschnitt		Länge der Strecke			Anzahl der Grenzzeichen					
		trocken	naß	insgesamt	Abschnittssteine	Hauptsteine	Zwischensteine	Ergänzungssteine	Abmarkungssteine	insgesamt
Nummer	umfaßt den Teil der Staatsgrenze	km								
VIII	vom Abschnittsstein VIII/1 beim Grenzübergang Waldmünchen - Lísková / Haselbach bis zum Abschnittsstein IX/1 beim Grenzübergang Eschlkam - Všeruby / Neumark	27,11	3,47	30,58	1	31	291	104	73	500
IX	vom Abschnittsstein IX/1 beim Grenzübergang Eschlkam - Všeruby / Neumark bis zum Abschnittsstein X/1 beim Grenzübergang Bayerisch Eisenstein - Železná Ruda / Markt Eisenstein	28,65	8,67	37,32	1	40	349	145	2	537
X	vom Abschnittsstein X/1 beim Grenzübergang Bayerisch Eisenstein - Železná Ruda / Markt Eisenstein bis zum Abschnittsstein XI/1 am Lusen	34,05	3,58	37,63	1	31	406	29	-	467
XI	vom Abschnittsstein XI/1 am Lusen bis zum Abschnittsstein XII/1 beim Grenzübergang Philippsreut - Strážný / Kuschwarda	20,11	10,13	30,24	1	23	198	8	-	230
XII	vom Abschnittsstein XII/1 beim Grenzübergang Philippsreut - Strážný / Kuschwarda bis zum Dreiländergrenzzeichen am Plöckenstein	8,19	17,24	25,43	1	19	172	19	-	211
	Zusammen	254,11	102,67	356,78	12	366	3398	1282	642	5700

ČESKO-NĚMECKÉ STÁTNÍ HRANICE
část Svobodný stát Bavorsko

TSCHECHISCH-DEUTSCHE STAATSGRENZE
Teil Freistaat Bayern

VYSVĚTLIVKY

ERLÄUTERUNGSBLATT

List č. / Blatt Nr. 8

Značkový klíč

Hraniční mapa

číslo	předmět	mapová značka
1	státní hranice	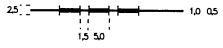
2	hranice správního území	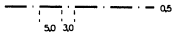
3	hranice kultur	
4	hraniční znak: a) hraniční kámen očíslovaný	
	b) hraniční kámen nečíslovaný	
5	hraniční znak - hraniční kříž	
6	hraniční znak - hraniční hřeb	
7	hraniční znak - hraniční trubka	
8	trigonometrický bod	
9	polygonový bod	
10	popis: - hraničních znaků	

Zeichenerklärung

Grenzkarte

Nr.	Gegenstand	Kartenzeichen
1	Staatsgrenze	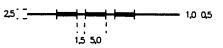
2	Grenze des Verwaltungsgebiets	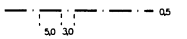
3	Nutzungsartengrenze	
4	Grenzzeichen: a) Grenzstein numeriert	
	b) Grenzstein unnumeriert, Katastergrenzstein	
5	Grenzzeichen - Grenzkreuz	
6	Grenzzeichen - Grenznagel	
7	Grenzzeichen - Grenzrohr	
8	Trigonometrischer Punkt	
9	Polygonpunkt	
10	Beschriftung: - Grenzzeichen	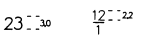

ČESKO-NĚMECKÉ STÁTNÍ HRANICE
část Svobodný stát Bavorsko

TSCHECHISCH-DEUTSCHE STAATSGRENZE
Teil Freistaat Bayern

VYSVĚTLIVKY

ERLÄUTERUNGSBLATT

List č. / Blatt Nr. 9

Hraniční mapa

číslo	předmět	mapová značka
	- polygonových bodů	P 107 2,5 P 107 A
	- hraničních přechodů	hraniční přechod 2,5
	- hraničních cest	hraniční cesta 2,5
11	ukazatel severu	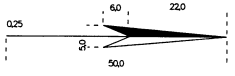
12	vyznačení překrytu sousedních listů	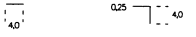
13	vodní tok (s vyznačením směru toku) - do 2 m jednočaře - od 2 m dvoučaře	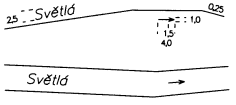
14	příkop	
15	vodní plocha	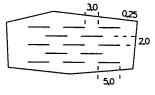
16	jez	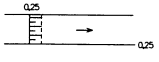
17	most, lávka	

Grenzkarte

Nr.	Gegenstand	Kartenzeichen
	- Polygonpunkte	P 107 2,5 P 107 A
	- Grenzübergänge	Grenzübergang 2,5
	- Grenzwege	Grenzweg 2,5
11	Nordpfeil	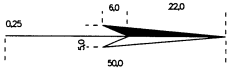
12	Paßmarke	
13	Wasserlauf (mit Angabe der Fließrichtung) - bis 2 m einlinig - ab 2 m zweilinig	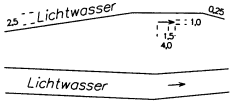
14	Graben	
15	Wasserfläche	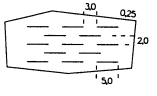
16	Wehr	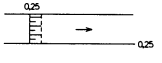
17	Brücke, Steg	

ČESKO-NĚMECKÉ STÁTNÍ HRANICE
část Svobodný stát Bavorsko

TSCHECHISCH-DEUTSCHE STAATSGRENZE
Teil Freistaat Bayern

VYSVĚTLIVKY

ERLÄUTERUNGSBLATT

List č. / Blatt Nr. 10

Hraniční mapa

číslo	předmět	mapová značka
18	propust	
19	silnice, cesta	
20	pěšina	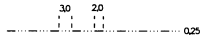
21	železnice	
22	popis silnic a železnic (směry)	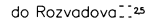
23	obytná budova	
24	vedlejší budova	
25	rozvalina, sklep	
26	popis obcí	
27	zeď	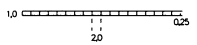
28	plot	
29	průsek	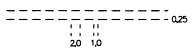

Grenzkarte

Nr.	Gegenstand	Kartenzeichen
18	Durchlaß	
19	Straße, Weg	
20	Fußweg	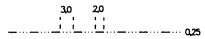
21	Bahnlinie	
22	Beschriftung der Straßen und Eisenbahnen (Richtungen)	
23	Wohngebäude	
24	Nebengebäude	
25	Ruine, Keller	
26	Beschriftung der Ortschaften	
27	Mauer	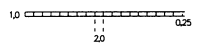
28	Zaun	
29	Schneise	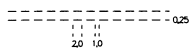

ČESKO-NĚMECKÉ STÁTNÍ HRANICE
část Svobodný stát Bavorsko

TSCHECHISCH-DEUTSCHE STAATSGRENZE
Teil Freistaat Bayern

VYSVĚTLIVKY

ERLÄUTERUNGSBLATT

List č. / Blatt Nr. 11

Hraniční mapa

číslo	předmět	mapová značka
30	smíšený les, skupina listnatých a jehličnatých stromů	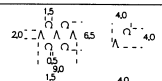
31	jehličnatý les, skupina jehličnatých stromů	
32	listnatý les, skupina listnatých stromů, křoví	
33	orná půda	bez mapové značky
34	louka, pastvina	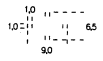
35	hřbitov	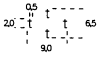
36	zahrada, ovocný sad	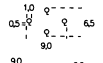
37	močál, bažinaté místo	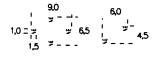
38	rašeliniště	
39	neplodná půda, štěrk, kameny	
40	skály	
41	zídka z naskládaných kamenů	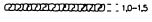

Grenzkarte

Nr.	Gegenstand	Kartenzeichen
30	Mischwald, Mischwaldgruppe	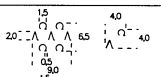
31	Nadelwald, Nadelwaldgruppe	
32	Laubwald, Laubbaumgruppe, Gebüsch	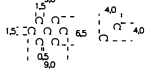
33	Ackerland	ohne Kartenzeichen
34	Wiese, Weide	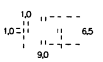
35	Friedhof	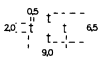
36	Garten, Obstgarten	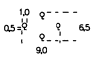
37	Sumpf, sumpfige Stelle	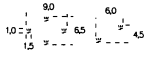
38	Torfmoor	
39	Unland, Schotter, Steine	
40	Felsen	
41	Steinwall	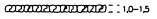

ČESKO-NĚMECKÉ STÁTNÍ HRANICE
část Svobodný stát Bavorsko

TSCHECHISCH-DEUTSCHE STAATSGRENZE
Teil Freistaat Bayern

VYSVĚTLIVKY
ERLÄUTERUNGSBLATT

List č. / Blatt Nr. 12

Hraniční mapa

číslo	předmět	mapová značka
42	kamenný lom	
43	svah	
44	vedení (překračující státní hranice s popisem)	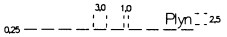
45	stožár nadzemního vedení	
46	stožár venkovního svítidla	
47	kříž, boží muka	
48	kaple	
49	studna	
50	pramen	
51	kilometrovník	
52	větrné kolo	
53	pomník	

Grenzkarte

Nr.	Gegenstand	Kartenzeichen
42	Steinbruch	
43	Böschung	
44	Leitung (bei grenzüberschreitenden Leitungen mit Beschriftung)	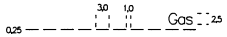
45	Leitungsmast	
46	Straßenlampe	
47	Feldkreuz, Bildstock	
48	Kapelle	
49	Brunnen	
50	Quelle	
51	Kilometerstein	
52	Windrad	
53	Denkmal	

ČESKO-NĚMECKÉ STÁTNÍ HRANICE
část Svobodný stát Bavorsko

TSCHECHISCH-DEUTSCHE STAATSGRENZE
Teil Freistaat Bayern

VYSVĚTLIVKY

ERLÄUTERUNGSBLATT

List č. / Blatt Nr. 13

Značkový klíč

Hraniční nárys

číslo	předmět	mapová značka
1	státní hranice	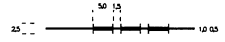
2	hranice správního území	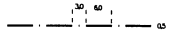
3	hraniční znak	
	a) hraniční kámen očíslovaný	
	b) hraniční kámen nečíslovaný	
4	hraniční znak - hraniční kříž	
5	hraniční znak - hraniční hřeb	
6	hraniční znak - hraniční trubka	
7	polygonová strana	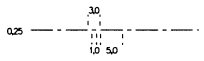
8	měřická přímka, spojnice hraničních znaků, kolmice	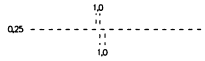
9	trigonometrický bod	
10	polygonový bod	
11	měřický bod	

Zeichenerklärung

Grenzhandriß

Nr.	Gegenstand	Kartenzeichen
1	Staatsgrenze	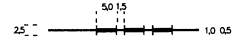
2	Grenze des Verwaltungsgebiets	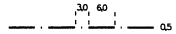
3	Grenzzeichen	
	a) Grenzstein numeriert	
	b) Grenzstein unnumeriert, Katastergrenzstein	
4	Grenzzeichen - Grenzkreuz	
5	Grenzzeichen - Grenznagel	
6	Grenzzeichen - Grenzrohr	
7	Polygonseite	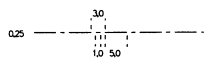
8	Messungslinie, Verbindungslinie zwischen Grenzzeichen, Ordinate	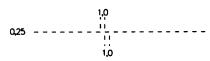
9	Trigonometrischer Punkt	
10	Polygonpunkt	
11	Meßpunkt	

ČESKO-NĚMECKÉ STÁTNÍ HRANICE
část Svobodný stát Bavorsko

TSCHECHISCH-DEUTSCHE STAATSGRENZE
Teil Freistaat Bayern

VYSVĚTLIVKY

ERLÄUTERUNGSBLATT

List č. / Blatt Nr. 14

Hraniční nárys

číslo	předmět	mapová značka
12	popis - hraničních znaků	23 4,0 12/10 3,0
	- polygonových bodů	P 79 3,5 P 79A
	- hraničních přechodů	hraniční přechod 3,5
	- hraničních cest	hraniční cesta 3,5
	- trigonometrických bodů	1542–1 3,5
13	popis staničení, kolmic a vzdáleností	3.59 2.48 2,0 91.80 –48.23– >16.90< <132.28>
14	pravý úhel	0,25
15	ukazatel severu	0,25 6,0 22,0 50,0
16	vyznačení překrytu sousedních listů	4,0 4,0
17	vodní tok (s vyznačením směru toku) - do 1 m jednočaře	3,5 Světlá 0,25 1,5 6,0 2,0
	- od 1 m dvoučaře	Světlá

Grenzhandriß

Nr.	Gegenstand	Kartenzeichen
12	Beschriftung - Grenzzeichen	23 4,0 12/10 3,0
	- Polygonpunkte	P 79 3,5 P 79A
	- Grenzübergänge	Grenzübergang 3,5
	- Grenzwege	Grenzweg 3,5
	- trigonometrische Punkte	6542 056 00 3,5
13	Beschriftung der Abszissen, Ordinaten und Spanmaße	3.59 2.48 2,0 91.80 –48.23– >16.90< <132.28>
14	Rechter Winkel	0,25
15	Nordpfeil	0,25 6,0 22,0 50,0
16	Paßmarke	4,0 4,0
17	Wasserlauf (mit Angabe des Fließrichtung) - bis 1 m einlinig	3,5 Lichtwasser 0,25 1,5 6,0 2,0
	- ab 1 m zweilinig	Lichtwasser

ČESKO-NĚMECKÉ STÁTNÍ HRANICE
část Svobodný stát Bavorsko

TSCHECHISCH-DEUTSCHE STAATSGRENZE
Teil Freistaat Bayern

VYSVĚTLIVKY

ERLÄUTERUNGSBLATT

List č. / Blatt Nr. 15

Hraniční nárys

číslo	předmět	mapová značka
18	most, lávka	
19	propust	
20	silnice, cesta	
21	železnice	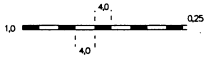
22	popis silnic a železnic (směry)	
23	obytná budova	
24	vedlejší budova	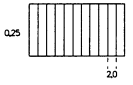

Grenzhandriß

Nr.	Gegenstand	Kartenzeichen
18	Brücke, Steg	
19	Durchlaß	
20	Straße, Weg	
21	Bahnlinie	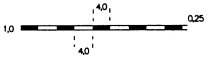
22	Beschriftung der Straßen und Eisenbahnen (Richtungen)	
23	Wohngebäude	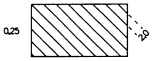
24	Nebengebäude	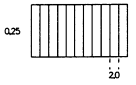

ČESKO-NĚMECKÉ STÁTNÍ HRANICE
část Svobodný stát Bavorsko

TSCHECHISCH-DEUTSCHE STAATSGRENZE
Teil Freistaat Bayern

POPIS STÁTNÍCH HRANIC
BESCHREIBUNG DER STAATSGRENZE

Hraniční úsek / Grenzabschnitt: IV

List č. / Blatt Nr.: 1

Hraniční znak / Grenzzeichen				Průběh státních hranic / Verlauf der Staatsgrenze	Hraniční mapa / Grenzkarte List č. / Blatt Nr.	Poznámka / Bemerkung
Číslo / Nummer	Iniciály / Initialen	Vyznačení / Vermarkung	Poloha / Lage			
1	2	3	4	5	6	7
IV/1	C,DB	Kámen letopočet "1844" Stein Jahreszahl "1844"	Na náspu, u jižního okraje skupiny stromů An einer Böschung, am südlichen Rand einer Baumgruppe	Přímočaře až k hraničnímu znaku č. 2 Geradlinig bis zum Grenzzeichen Nr. 2	1	Státní hranice probíhají východním směrem do mírného svahu po severním úbočí kopce "Steinbühl" Die Staatsgrenze verläuft allmählich ansteigend in östlicher Richtung am Nordhang des Steinbühls
2	C,DB	Kámen letopočet "1844" Stein Jahreszahl "1844"	U okraje pole, jižně od skupiny stromů Am Ackerrand, südlich der Baumgruppe	Přímočaře až k hraničnímu znaku č. 2/0/1 Geradlinig bis zum Grenzzeichen Nr. 2/0/1		
$2\left\|\frac{0}{1}\right.$	C,D	Kámen Stein	U okraje pole, jižně od skupiny stromů Am Ackerrand, südlich der Baumgruppe	Přímočaře až k hraničnímu znaku č. 2/0/2 Geradlinig bis zum Grenzzeichen Nr. 2/0/2		
$2\left\|\frac{0}{2}\right.$	C,D	Kámen Stein	U okraje pole Am Ackerrand	Přímočaře až k hraničnímu znaku č. 2/0/3 Geradlinig bis zum Grenzzeichen Nr. 2/0/3		
$2\left\|\frac{0}{3}\right.$	C,D	Kámen Stein	U okraje pole Am Ackerrand	Přímočaře až k hraničnímu znaku č. 2/0/4 Geradlinig bis zum Grenzzeichen Nr. 2/0/4		
$2\left\|\frac{0}{4}\right.$	C,D	Kámen Stein	U okraje pole Am Ackerrand	Přímočaře až k hraničnímu znaku č. 2/0/5 Geradlinig bis zum Grenzzeichen Nr. 2/0/5		
$2\left\|\frac{0}{5}\right.$	C,D	Kámen Stein	U okraje pole Am Ackerrand	Přímočaře až k hraničnímu znaku č. 2/0/6 Geradlinig bis zum Grenzzeichen Nr. 2/0/6		

ČESKO-NĚMECKÉ STÁTNÍ HRANICE
část Svobodný stát Bavorsko

TSCHECHISCH-DEUTSCHE STAATSGRENZE
Teil Freistaat Bayern

POPIS STÁTNÍCH HRANIC
BESCHREIBUNG DER STAATSGRENZE

Hraniční úsek / Grenzabschnitt: IV

List č. / Blatt Nr.: 2

Hraniční znak / Grenzzeichen				Průběh státních hranic / Verlauf der Staatsgrenze	Hraniční mapa / Grenzkarte List č. / Blatt Nr.	Poznámka / Bemerkung
Číslo / Nummer	Iniciály / Initialen	Vyznačení / Vermarkung	Poloha / Lage			
1	2	3	4	5	6	7
2|0/6	C,D	Kámen Stein	U okraje pole Am Ackerrand	Přímočaře až k hraničnímu znaku č. 2/1 Geradlinig bis zum Grenzzeichen Nr. 2/1	1	
2/1	C,DB	Kámen Stein	U okraje pole Am Ackerrand	Přímočaře až k hraničnímu znaku č. 2/1/0/1 Geradlinig bis zum Grenzzeichen Nr. 2/1/0/1		
2|0/1|1	C,D	Kámen Stein	U okraje pole Am Ackerrand	Přímočaře až k hraničnímu znaku č. 2/1/0/2 Geradlinig bis zum Grenzzeichen Nr. 2/1/0/2		
2|0/1|2	C,D	Kámen Stein	U okraje pole Am Ackerrand	Přímočaře až k hraničnímu znaku č. 2/1/0/3 Geradlinig bis zum Grenzzeichen Nr. 2/1/0/3		
2|0/1|3	C,D	Kámen Stein	U okraje pole Am Ackerrand	Přímočaře až k hraničnímu znaku č. 2/2 Geradlinig bis zum Grenzzeichen Nr. 2/2		
2/2	C,DB	Kámen Stein	U okraje pole Am Ackerrand	Přímočaře až k hraničnímu znaku č. 2/2/0/1 Geradlinig bis zum Grenzzeichen Nr. 2/2/0/1		Státní hranice probíhají severovýchodním směrem z mírného svahu po severovýchodním úbočí kopce "Steinbühl" Die Staatsgrenze verläuft leicht fallend in nordöstlicher Richtung im Nordosthang des Steinbühls
2|0/2|1	C,D	Kámen Stein	U okraje pole Am Ackerrand	Přímočaře až k hraničnímu znaku č. 2/2/0/2 Geradlinig bis zum Grenzzeichen Nr. 2/2/0/2		
2|0/2|2	C,D	Kámen Stein	Na poli Im Feld	Přímočaře až k hraničnímu znaku č. 2/2/0/3 Geradlinig bis zum Grenzzeichen Nr. 2/2/0/3		

ČESKO-NĚMECKÉ STÁTNÍ HRANICE
část Svobodný stát Bavorsko

TSCHECHISCH-DEUTSCHE STAATSGRENZE
Teil Freistaat Bayern

POPIS STÁTNÍCH HRANIC
BESCHREIBUNG DER STAATSGRENZE

Hraniční úsek / Grenzabschnitt: IV

List č. / Blatt Nr.: 3

Hraniční znak / Grenzzeichen				Průběh státních hranic / Verlauf der Staatsgrenze	Hraniční mapa / Grenzkarte List č. / Blatt Nr.	Poznámka / Bemerkung
Číslo / Nummer	Iniciály / Initialen	Vyznačení / Vermarkung	Poloha / Lage			
1	2	3	4	5	6	7
2|0 / 2|3	C,D	Kámen / Stein	U okraje pole / Am Ackerrand	Přímočaře až k hraničnímu znaku č. 2/3 / Geradlinig bis zum Grenzzeichen Nr. 2/3	1	
2/3	C,DB	Kámen / Stein	U okraje pole / Am Ackerrand	Přímočaře až k hraničnímu znaku č. 2/3/0/1 / Geradlinig bis zum Grenzzeichen Nr. 2/3/0/1		
2|0 / 3|1	C,D	Kámen / Stein	U okraje pole / Am Ackerrand	Přímočaře až k hraničnímu znaku č. 2/4 / Geradlinig bis zum Grenzzeichen Nr. 2/4		
2/4	C,DB	Kámen / Stein	U okraje pole / Am Ackerrand	Přímočaře až k hraničnímu znaku č. 2/5 / Geradlinig bis zum Grenzzeichen Nr. 2/5		
2/5	C,DB	Kámen / Stein	U okraje pole / Am Ackerrand	Přímočaře až k hraničnímu znaku č. 2/6 / Geradlinig bis zum Grenzzeichen Nr. 2/6		Státní hranice probíhají severním směrem z mírného svahu až k lesu, potom severovýchodním směrem ze svahu podél okraje lesa Die Staatsgrenze verläuft leicht fallend in nördlicher Richtung bis zum Wald, dann fallend in nordöstlicher Richtung entlang des Waldrandes
2/6	C,DB	Kámen / Stein	U okraje pole / Am Ackerrand	Přímočaře až k hraničnímu znaku č. 2/7 / Geradlinig bis zum Grenzzeichen Nr. 2/7		
2/7	C,DB	Kámen / Stein	U okraje pole / Am Ackerrand	Přímočaře až k hraničnímu znaku č. 2/7/0/1 / Geradlinig bis zum Grenzzeichen Nr. 2/7/0/1		
2|0 / 7|1	C,D	Kámen / Stein	U okraje pole / Am Ackerrand	Přímočaře až k hraničnímu znaku č. 2/8 / Geradlinig bis zum Grenzzeichen Nr. 2/8		

ČESKO-NĚMECKÉ STÁTNÍ HRANICE
část Svobodný stát Bavorsko

TSCHECHISCH-DEUTSCHE STAATSGRENZE
Teil Freistaat Bayern

POPIS STÁTNÍCH HRANIC
BESCHREIBUNG DER STAATSGRENZE

Hraniční úsek / Grenzabschnitt: IV

List č. / Blatt Nr.: 4

Hraniční znak / Grenzzeichen				Průběh státních hranic / Verlauf der Staatsgrenze	Hraniční mapa / Grenzkarte List č. / Blatt Nr.	Poznámka / Bemerkung
Číslo / Nummer	Iniciály / Initialen	Vyznačení / Vermarkung	Poloha / Lage			
1	2	3	4	5	6	7
2/8	C,DB	Kámen Stein	Na okraji lesa Am Waldrand	Přímočaře až k hraničnímu znaku č. 2/8/0/1, podél lesa Geradlinig bis zum Grenzzeichen Nr. 2/8/0/1, entlang des Waldes	1	
2/8|0/1	C,D	Kámen Stein	Na okraji lesa Am Waldrand	Přímočaře až k hraničnímu znaku č. 2/9, podél lesa Geradlinig bis zum Grenzzeichen Nr. 2/9, entlang des Waldes		
2/9	C,DB	Kámen Stein	Na okraji lesa Am Waldrand	Přímočaře až k hraničnímu znaku č. 2/9/0/1, podél lesa Geradlinig bis zum Grenzzeichen Nr. 2/9/0/1, entlang des Waldes		
2/9|0/1	C,D	Kámen Stein	Na okraji lesa Am Waldrand	Přímočaře až k hraničnímu znaku č. 2/10 Geradlinig bis zum Grenzzeichen Nr. 2/10		
2/10	C,DB	Kámen Stein	U okraje pole, jihozápadně od bažiny Am Ackerrand, südwestlich eines Sumpfes	Přímočaře až k hraničnímu znaku č. 2/10/0/1 Geradlinig bis zum Grenzzeichen Nr. 2/10/0/1		
2/10|0/1	C,D	Kámen Stein	U okraje pole, jižně od bažiny Am Ackerrand, südlich des Sumpfes	Přímočaře až k hraničnímu znaku č. 2/11 Geradlinig bis zum Grenzzeichen Nr. 2/11		

ČESKO-NĚMECKÉ STÁTNÍ HRANICE
část Svobodný stát Bavorsko

TSCHECHISCH-DEUTSCHE STAATSGRENZE
Teil Freistaat Bayern

POPIS STÁTNÍCH HRANIC
BESCHREIBUNG DER STAATSGRENZE

Hraniční úsek / Grenzabschnitt: IV

List č. / Blatt Nr.: 5

Hraniční znak Grenzzeichen				Průběh státních hranic Verlauf der Staatsgrenze	Hraniční mapa Grenzkarte List č. Blatt Nr.	Poznámka Bemerkung
Číslo Nummer	Iniciály Initialen	Vyznačení Vermarkung	Poloha Lage			
1	2	3	4	5	6	7
2/11	C,DB	Kámen Stein	U okraje bažiny, severně od příkopu Am Rand der Sumpffläche, nördlich eines Grabens	Jako lomená přímka podle znázornění v hraničním nárysu č. 1c až k hraničnímu znaku č. 2/12, podél příkopu Als gebrochene Linie entsprechend der Darstellung im Grenzhandriß Nr. 1c bis zum Grenzzeichen Nr. 2/12, entlang des Grabens	1,2	
2/12	C,DB	Kámen Stein	V bažině, jižně od příkopu Im Sumpf, südlich des Grabens	Jako lomená přímka podle znázornění v hraničním nárysu č. 2a až k hraničnímu znaku č. 2/13, podél příkopu Als gebrochene Linie entsprechend der Darstellung im Grenzhandriß Nr. 2a bis zum Grenzzeichen Nr. 2/13, entlang des Grabens	2	
2/13	C,DB	Kámen Stein	Na okraji lesa, severně od příkopu Am Waldrand, nördlich des Grabens	Přímočaře až k hraničnímu znaku č. 3 Geradlinig bis zum Grenzzeichen Nr. 3		
3	C,DB	Kámen letopočet "1844" Stein Jahreszahl "1844"	V údolí, u styku dvou příkopů In einer Talsenke, am Zusammenlauf zweier Gräben	Přímočaře až k hraničnímu znaku č. 3/1, podél lesa, přes příkop Geradlinig bis zum Grenzzeichen Nr. 3/1, entlang des Waldes, den Graben überquerend		Státní hranice probíhají jihovýchodním směrem do svahu po severozápadním úbočí Březového vrchu Die Staatsgrenze verläuft steigend in südöstlicher Richtung im Nordwesthang des Birkenberges
3/1	C,DB	Kámen Stein	Na okraji lesa Am Waldrand	Přímočaře až k hraničnímu znaku č. 3/2, podél lesa Geradlinig bis zum Grenzzeichen Nr. 3/2, entlang des Waldes		

ČESKO-NĚMECKÉ STÁTNÍ HRANICE
část Svobodný stát Bavorsko

TSCHECHISCH-DEUTSCHE STAATSGRENZE
Teil Freistaat Bayern

POPIS STÁTNÍCH HRANIC
BESCHREIBUNG DER STAATSGRENZE

Hraniční úsek / Grenzabschnitt: IV

List č. / Blatt Nr.: 6

Hraniční znak Grenzzeichen				Průběh státních hranic Verlauf der Staatsgrenze	Hraniční mapa Grenzkarte List č. Blatt Nr.	Poznámka Bemerkung
Číslo Nummer	Iniciály Initialen	Vyznačení Vermarkung	Poloha Lage			
1	2	3	4	5	6	7
3/2	C,DB	Kámen Stein	Na okraji lesa Am Waldrand	Přímočaře až k hraničnímu znaku č. 3/3 Geradlinig bis zum Grenzzeichen Nr. 3/3	2	
3/3	C,DB	Kámen Stein	V lese, západně od příkopu Im Wald, westlich eines Grabens	Přímočaře až k hraničnímu znaku č. 3/4, přes malý příkop Geradlinig bis zum Grenzzeichen Nr. 3/4, den kleinen Graben überquerend		
3/4	C,DB	Kámen Stein	V lese, východně od příkopu Im Wald, östlich des Grabens	Přímočaře až k hraničnímu znaku č. 3/5 Geradlinig bis zum Grenzzeichen Nr. 3/5		
3/5	C,DB	Kámen Stein	V lese Im Wald	Přímočaře až k hraničnímu znaku č. 3/6 Geradlinig bis zum Grenzzeichen Nr. 3/6		
3/6	C,DB	Kámen Stein	V lese Im Wald	Přímočaře až k hraničnímu znaku č. 3/7 Geradlinig bis zum Grenzzeichen Nr. 3/7		
3/7	C,DB	Kámen Stein	V lese Im Wald	Přímočaře až k hraničnímu znaku č. 3/8 Geradlinig bis zum Grenzzeichen Nr. 3/8		
3/8	C,DB	Kámen Stein	V lese, jižně od malého příkopu Im Wald, südlich eines kleinen Grabens	Přímočaře až k hraničnímu znaku č. 3/9 Geradlinig bis zum Grenzzeichen Nr. 3/9		

ČESKO-NĚMECKÉ STÁTNÍ HRANICE
část Svobodný stát Bavorsko

TSCHECHISCH-DEUTSCHE STAATSGRENZE
Teil Freistaat Bayern

POPIS STÁTNÍCH HRANIC
BESCHREIBUNG DER STAATSGRENZE

Hraniční úsek / Grenzabschnitt: IV

List č. / Blatt Nr.: 7

Hraniční znak / Grenzzeichen				Průběh státních hranic / Verlauf der Staatsgrenze	Hraniční mapa / Grenzkarte List č. / Blatt Nr.	Poznámka / Bemerkung
Číslo / Nummer	Iniciály / Initialen	Vyznačení / Vermarkung	Poloha / Lage			
1	2	3	4	5	6	7
3/9	C,DB	Kámen Stein	V lese Im Wald	Přímočaře až k hraničnímu znaku č. 3/10 Geradlinig bis zum Grenzzeichen Nr. 3/10		
3/10	C,DB	Kámen Stein	V lese Im Wald	Přímočaře až k hraničnímu znaku č. 3/11 Geradlinig bis zum Grenzzeichen Nr. 3/11	2	
3/11	C,DB	Kámen Stein	V lese Im Wald	Přímočaře až k hraničnímu znaku č. 3/12 Geradlinig bis zum Grenzzeichen Nr. 3/12		
3/12	C,DB	Kámen Stein	V lese Im Wald	Přímočaře až k hraničnímu znaku č. 3/13 Geradlinig bis zum Grenzzeichen Nr. 3/13	2,3	
3/13	C,DB	Kámen Stein	V lese Im Wald	Přímočaře až k hraničnímu znaku č. 4 Geradlinig bis zum Grenzzeichen Nr. 4	3	
4	C,DB	Kámen letopočet "1844" Stein Jahreszahl "1844"	V lese Im Wald	Přímočaře až k hraničnímu znaku č. 4/0/1 Geradlinig bis zum Grenzzeichen Nr. 4/0/1		Státní hranice probíhají jihozápadním směrem, potom jihovýchodním směrem do svahu mezi Březovým vrchem a kopcem Lerchenbühl Die Staatsgrenze verläuft in südwestlicher Richtung, dann steigend in südöstlicher Richtung zwischen Birkenberg und Lerchenbühl
$4\left\|\frac{0}{1}\right.$	C,D	Kámen Stein	V lese Im Wald	Přímočaře až k hraničnímu znaku č. 4/1 Geradlinig bis zum Grenzzeichen Nr. 4/1		
4/1	C,DB	Kámen Stein	V lese Im Wald	Přímočaře až k hraničnímu znaku č. 4/2 Geradlinig bis zum Grenzzeichen Nr. 4/2		

ČESKO-NĚMECKÉ STÁTNÍ HRANICE
část Svobodný stát Bavorsko

TSCHECHISCH-DEUTSCHE STAATSGRENZE
Teil Freistaat Bayern

POPIS STÁTNÍCH HRANIC
BESCHREIBUNG DER STAATSGRENZE

Hraniční úsek / Grenzabschnitt: IV

List č. / Blatt Nr.: 8

Hraniční znak Grenzzeichen				Průběh státních hranic Verlauf der Staatsgrenze	Hraniční mapa Grenzkarte List č. Blatt Nr.	Poznámka Bemerkung
Číslo Nummer	Iniciály Initialen	Vyznačení Vermarkung	Poloha Lage			
1	2	3	4	5	6	7
4/2	C,DB	Kámen Stein	V lese Im Wald	Přímočaře až k hraničnímu znaku č. 4/3 Geradlinig bis zum Grenzzeichen Nr. 4/3	3	
4/3	C,DB	Kámen Stein	V lese Im Wald	Přímočaře až k hraničnímu znaku č. 4/4 Geradlinig bis zum Grenzzeichen Nr. 4/4		
4/4	C,DB	Kámen Stein	V lese Im Wald	Přímočaře až k hraničnímu znaku č. 4/5 Geradlinig bis zum Grenzzeichen Nr. 4/5		
4/5	C,DB	Kámen Stein	V lese Im Wald	Přímočaře až k hraničnímu znaku č. 4/5/0/1 Geradlinig bis zum Grenzzeichen Nr. 4/5/0/1		
$\frac{4\|0}{5\|1}$	C,D	Kámen Stein	V lese Im Wald	Přímočaře až k hraničnímu znaku č. 4/6 Geradlinig bis zum Grenzzeichen Nr. 4/6		
4/6	C,DB	Kámen Stein	V lese Im Wald	Přímočaře až k hraničnímu znaku č. 4/6/0/1 Geradlinig bis zum Grenzzeichen Nr. 4/6/0/1		
$\frac{4\|0}{6\|1}$	C,D	Kámen Stein	V lese Im Wald	Přímočaře až k hraničnímu znaku č. 4/7 Geradlinig bis zum Grenzzeichen Nr. 4/7		
4/7	C,DB	Kámen Stein	Na okraji lesa Am Waldrand	Přímočaře až k hraničnímu znaku č. 4/8 Geradlinig bis zum Grenzzeichen Nr. 4/8		

ČESKO-NĚMECKÉ STÁTNÍ HRANICE
část Svobodný stát Bavorsko

TSCHECHISCH-DEUTSCHE STAATSGRENZE
Teil Freistaat Bayern

POPIS STÁTNÍCH HRANIC
BESCHREIBUNG DER STAATSGRENZE

Hraniční úsek / Grenzabschnitt: IV

List č. / Blatt Nr.: 9

Hraniční znak / Grenzzeichen				Průběh státních hranic / Verlauf der Staatsgrenze	Hraniční mapa / Grenzkarte List č. / Blatt Nr.	Poznámka / Bemerkung
Číslo / Nummer	Iniciály / Initialen	Vyznačení / Vermarkung	Poloha / Lage			
1	2	3	4	5	6	7
4/8	C,DB	Kámen Stein	U okraje louky Am Wiesenrand	Přímočaře až k hraničnímu znaku č. 4/9 Geradlinig bis zum Grenzzeichen Nr. 4/9	3	Státní hranice probíhají jihovýchodním směrem z mírného svahu Die Staatsgrenze verläuft allmählich fallend in südöstlicher Richtung
4/9	C,DB	Kámen Stein	Na severovýchodním okraji lesa Am Nordostrand eines Waldes	Přímočaře až k hraničnímu znaku č. 4/9/0/1 Geradlinig bis zum Grenzzeichen Nr. 4/9/0/1	3,4	
4/10	C,D	Kámen Stein	U okraje louky Am Wiesenrand	Přímočaře až k hraničnímu znaku č. 4/10 Geradlinig bis zum Grenzzeichen Nr. 4/10		
4/10	C,DB	Kámen Stein	U okraje pole Am Ackerrand	Přímočaře až k hraničnímu znaku č. 4/11 Geradlinig bis zum Grenzzeichen Nr. 4/11	4	
4/11	C,DB	Kámen Stein	U okraje pole Am Ackerrand	Přímočaře až k hraničnímu znaku č. 4/12 Geradlinig bis zum Grenzzeichen Nr. 4/12		
4/12	C,DB	Kámen Stein	U okraje pole Am Ackerrand	Přímočaře až k hraničnímu znaku č. 5 Geradlinig bis zum Grenzzeichen Nr. 5		
5	C,DB	Kámen letopočet "1844" Stein Jahreszahl "1844"	U okraje pole Am Ackerrand	Přímočaře až k hraničnímu znaku č. 5/0/1 Geradlinig bis zum Grenzzeichen Nr. 5/0/1		Státní hranice probíhají východním směrem Die Staatsgrenze verläuft in östlicher Richtung
5/0/1	C,D	Kámen Stein	U okraje pole Am Ackerrand	Přímočaře až k hraničnímu znaku č. 5/0/2 Geradlinig bis zum Grenzzeichen Nr. 5/0/2		

ČESKO-NĚMECKÉ STÁTNÍ HRANICE
část Svobodný stát Bavorsko

TSCHECHISCH-DEUTSCHE STAATSGRENZE
Teil Freistaat Bayern

POPIS STÁTNÍCH HRANIC
BESCHREIBUNG DER STAATSGRENZE

Hraniční úsek / Grenzabschnitt: IV

List č. / Blatt Nr.: 10

Hraniční znak / Grenzzeichen				Průběh státních hranic / Verlauf der Staatsgrenze	Hraniční mapa / Grenzkarte List č. / Blatt Nr.	Poznámka / Bemerkung
Číslo / Nummer	Iniciály / Initialen	Vyznačení / Vermarkung	Poloha / Lage			
1	2	3	4	5	6	7
5|0/2	C,D	Kámen Stein	U okraje pole Am Ackerrand	Přímočaře až k hraničnímu znaku č. 5/0/3 Geradlinig bis zum Grenzzeichen Nr. 5/0/3	4	
5|0/3	C,D	Kámen Stein	U okraje pole Am Ackerrand	Přímočaře až k hraničnímu znaku č. 5/0/4 Geradlinig bis zum Grenzzeichen Nr. 5/0/4		
5|0/4	C,D	Kámen Stein	U okraje pole Am Ackerrand	Přímočaře až k hraničnímu znaku č. 5/1 Geradlinig bis zum Grenzzeichen Nr. 5/1		
5/1	C,DB	Kámen Stein	U okraje pole Am Ackerrand	Přímočaře až k hraničnímu znaku č. 5/1/0/1 Geradlinig bis zum Grenzzeichen Nr. 5/1/0/1		
5/1|0/1	C,D	Kámen Stein	U okraje pole Am Ackerrand	Přímočaře až k hraničnímu znaku č. 5/1/0/2 Geradlinig bis zum Grenzzeichen Nr. 5/1/0/2		
5/1|0/2	C,D	Kámen Stein	U okraje pole Am Ackerrand	Přímočaře až k hraničnímu znaku č. 5/2 Geradlinig bis zum Grenzzeichen Nr. 5/2		
5/2	C,DB	Kámen Stein	U okraje pole Am Ackerrand	Přímočaře až k hraničnímu znaku č. 5/3 Geradlinig bis zum Grenzzeichen Nr. 5/3	4,5	
5/3	C,DB	Kámen Stein	Na okraji lesa Am Waldrand	Přímočaře až k hraničnímu znaku č. 5/3/0/1 Geradlinig bis zum Grenzzeichen Nr. 5/3/0/1		

ČESKO-NĚMECKÉ STÁTNÍ HRANICE
část Svobodný stát Bavorsko

TSCHECHISCH-DEUTSCHE STAATSGRENZE
Teil Freistaat Bayern

POPIS STÁTNÍCH HRANIC
BESCHREIBUNG DER STAATSGRENZE

Hraniční úsek / Grenzabschnitt: IV

List č. / Blatt Nr.: 11

Hraniční znak Grenzzeichen				Průběh státních hranic Verlauf der Staatsgrenze	Hraniční mapa Grenzkarte List č. Blatt Nr.	Poznámka Bemerkung
Číslo Nummer	Iniciály Initialen	Vyznačení Vermarkung	Poloha Lage			
1	2	3	4	5	6	7
5|0 / 3|1	C,D	Kámen / Stein	V lese / Im Wald	Přímočaře až k hraničnímu znaku č. 5/3/0/2 / Geradlinig bis zum Grenzzeichen Nr. 5/3/0/2	5	
5|0 / 3|2	C,D	Kámen / Stein	V lese / Im Wald	Přímočaře až k hraničnímu znaku č. 5/3/0/3 / Geradlinig bis zum Grenzzeichen Nr. 5/3/0/3		
5|0 / 3|3	C,D	Kámen / Stein	V lese / Im Wald	Přímočaře až k hraničnímu znaku č. 5/4 / Geradlinig bis zum Grenzzeichen Nr. 5/4		
5/4	C,DB	Kámen / Stein	V lese / Im Wald	Přímočaře až k hraničnímu znaku č. 5/5 / Geradlinig bis zum Grenzzeichen Nr. 5/5		
5/5	C,DB	Kámen / Stein	V lese / Im Wald	Přímočaře až k hraničnímu znaku č. 5/5/0/1 / Geradlinig bis zum Grenzzeichen Nr. 5/5/0/1		
5|0 / 5|1	C,D	Kámen / Stein	V lese / Im Wald	Přímočaře až k hraničnímu znaku č. 5/5/0/2 / Geradlinig bis zum Grenzzeichen Nr. 5/5/0/2		
5|0 / 5|2	C,D	Kámen / Stein	V lese / Im Wald	Přímočaře až k hraničnímu znaku č. 5/5/0/3 / Geradlinig bis zum Grenzzeichen Nr. 5/5/0/3		
5|0 / 5|3	C,D	Kámen / Stein	V lese / Im Wald	Přímočaře až k hraničnímu znaku č. 5/5/0/4 / Geradlinig bis zum Grenzzeichen Nr. 5/5/0/4		

ČESKO-NĚMECKÉ STÁTNÍ HRANICE
část Svobodný stát Bavorsko

TSCHECHISCH-DEUTSCHE STAATSGRENZE
Teil Freistaat Bayern

POPIS STÁTNÍCH HRANIC
BESCHREIBUNG DER STAATSGRENZE

Hraniční úsek / Grenzabschnitt: IV

List č. / Blatt Nr.: 12

Hraniční znak / Grenzzeichen				Průběh státních hranic / Verlauf der Staatsgrenze	Hraniční mapa / Grenzkarte List č. / Blatt Nr.	Poznámka / Bemerkung
Číslo / Nummer	Iniciály / Initialen	Vyznačení / Vermarkung	Poloha / Lage			
1	2	3	4	5	6	7
5|0 / 5|4	C,D	Kámen / Stein	V lese / Im Wald	Přímočaře až k hraničnímu znaku č. 5/5/0/5 / Geradlinig bis zum Grenzzeichen Nr. 5/5/0/5	5	
5|0 / 5|5	C,D	Kámen / Stein	V lese / Im Wald	Přímočaře až k hraničnímu znaku č. 5/6 / Geradlinig bis zum Grenzzeichen Nr. 5/6		
5/6	C,DB	Kámen / Stein	V lese / Im Wald	Přímočaře až k hraničnímu znaku č. 5/6/0/1 / Geradlinig bis zum Grenzzeichen Nr. 5/6/0/1		
5|0 / 6|1	C,D	Kámen / Stein	V lese / Im Wald	Přímočaře až k hraničnímu znaku č. 5/6/0/2 / Geradlinig bis zum Grenzzeichen Nr. 5/6/0/2		
5|0 / 6|2	C,D	Kámen / Stein	V lese / Im Wald	Přímočaře až k hraničnímu znaku č. 5/7 / Geradlinig bis zum Grenzzeichen Nr. 5/7		
5/7	C,DB	Kámen / Stein	V lese, při horní hraně náspu / Im Wald, auf einer Böschungs-oberkante	Přímočaře až k hraničnímu znaku č. 5/7/0/1, podél svahu / Geradlinig bis zum Grenzzeichen Nr. 5/7/0/1, entlang der Böschung		
5|0 / 7|1	C,D	Kámen / Stein	V lese, při horní hraně náspu / Im Wald, auf der Böschungs-oberkante	Přímočaře až k hraničnímu znaku č. 5/7/0/2, podél svahu / Geradlinig bis zum Grenzzeichen Nr. 5/7/0/2, entlang der Böschung		

ČESKO-NĚMECKÉ STÁTNÍ HRANICE
část Svobodný stát Bavorsko

TSCHECHISCH-DEUTSCHE STAATSGRENZE
Teil Freistaat Bayern

POPIS STÁTNÍCH HRANIC
BESCHREIBUNG DER STAATSGRENZE

Hraniční úsek / Grenzabschnitt: IV

List č. / Blatt Nr.: 13

Hraniční znak / Grenzzeichen				Průběh státních hranic / Verlauf der Staatsgrenze	Hraniční mapa / Grenzkarte List č. / Blatt Nr.	Poznámka / Bemerkung
Číslo / Nummer	Iniciály / Initialen	Vyznačení / Vermarkung	Poloha / Lage			
1	2	3	4	5	6	7
5/7/2	C,D	Kámen Stein	V lese, při horní hraně náspu Im Wald, auf der Böschungsoberkante	Přímočaře až k hraničnímu znaku č. 5/8, podél svahu Geradlinig bis zum Grenzzeichen Nr. 5/8, entlang der Böschung	5	
5/8	C,DB	Kámen Stein	V lese Im Wald	Přímočaře až k hraničnímu znaku č. 5/8/0/1 Geradlinig bis zum Grenzzeichen Nr. 5/8/0/1		
5/8/1	C,D	Kámen Stein	V lese Im Wald	Přímočaře až k hraničnímu znaku č. 6 Geradlinig bis zum Grenzzeichen Nr. 6		
6	C,DB	Kámen letopočet "1844" Stein Jahreszahl "1844"	V lese Im Wald	Přímočaře až k hraničnímu znaku č. 6/1 Geradlinig bis zum Grenzzeichen Nr. 6/1		Státní hranice probíhají jihovýchodním směrem do stále strmějšího svahu po severozápadním úbočí kopce Dyleň Die Staatsgrenze verläuft mit zunehmender Steigung in südöstlicher Richtung im Nordwesthang des Tillenberges
6/1	C,DB	Kámen Stein	V lese Im Wald	Přímočaře až k hraničnímu znaku č. 6/2 Geradlinig bis zum Grenzzeichen Nr. 6/2		
6/2	C,DB	Kámen Stein	V lese Im Wald	Přímočaře až k hraničnímu znaku č. 6/3 Geradlinig bis zum Grenzzeichen Nr. 6/3		
6/3	C,DB	Kámen Stein	V lese Im Wald	Přímočaře až k hraničnímu znaku č. 6/4, přes malý příkop Geradlinig bis zum Grenzzeichen Nr. 6/4, einen kleinen Graben überquerend		

ČESKO-NĚMECKÉ STÁTNÍ HRANICE
část Svobodný stát Bavorsko

TSCHECHISCH-DEUTSCHE STAATSGRENZE
Teil Freistaat Bayern

POPIS STÁTNÍCH HRANIC
BESCHREIBUNG DER STAATSGRENZE

Hraniční úsek / Grenzabschnitt: IV

List č. / Blatt Nr.: 14

Hraniční znak / Grenzzeichen				Průběh státních hranic / Verlauf der Staatsgrenze	Hraniční mapa / Grenzkarte List č. / Blatt Nr.	Poznámka / Bemerkung
Číslo / Nummer	Iniciály / Initialen	Vyznačení / Vermarkung	Poloha / Lage			
1	2	3	4	5	6	7
6/4	C,DB	Kámen Stein	V lese, jižně od příkopu Im Wald, südlich des Grabens	Přímočaře až k hraničnímu znaku č. 6/4/0/1 Geradlinig bis zum Grenzzeichen Nr. 6/4/0/1	5	
6/0 4/1	C,D	Kámen Stein	V lese Im Wald	Přímočaře až k hraničnímu znaku č. 6/5 Geradlinig bis zum Grenzzeichen Nr. 6/5		
6/5	C,DB	Kámen Stein	V lese Im Wald	Přímočaře až k hraničnímu znaku č. 6/6 Geradlinig bis zum Grenzzeichen Nr. 6/6		
6/6	C,DB	Kámen Stein	V lese Im Wald	Přímočaře až k hraničnímu znaku č. 6/6/0/1 Geradlinig bis zum Grenzzeichen Nr. 6/6/0/1		
6/0 6/1	C,D	Kámen Stein	V lese Im Wald	Přímočaře až k hraničnímu znaku č. 6/7 Geradlinig bis zum Grenzzeichen Nr. 6/7		
6/7	C,DB	Kámen Stein	V lese Im Wald	Přímočaře až k hraničnímu znaku č. 6/7/0/1 Geradlinig bis zum Grenzzeichen Nr. 6/7/0/1	5,6	
6/0 7/1	C,D	Kámen Stein	V lese Im Wald	Přímočaře až k hraničnímu znaku č. 6/8 Geradlinig bis zum Grenzzeichen Nr. 6/8		

ČESKO-NĚMECKÉ STÁTNÍ HRANICE
část Svobodný stát Bavorsko

TSCHECHISCH-DEUTSCHE STAATSGRENZE
Teil Freistaat Bayern

POPIS STÁTNÍCH HRANIC
BESCHREIBUNG DER STAATSGRENZE

Hraniční úsek / Grenzabschnitt: IV

List č. / Blatt Nr.: 15

Hraniční znak Grenzzeichen				Průběh státních hranic Verlauf der Staatsgrenze	Hraniční mapa Grenzkarte List č. Blatt Nr.	Poznámka Bemerkung
Číslo Nummer	Iniciály Initialen	Vyznačení Vermarkung	Poloha Lage			
1	2	3	4	5	6	7
6/8	C,DB	Kámen Stein	V lese, cca 14 m východně od rybníka, který se nachází na německém území Im Wald, ca. 14 m östlich eines Teiches, der sich auf deutschem Gebiet befindet	Přímočaře až k hraničnímu znaku č. 6/8/0/1 Geradlinig bis zum Grenzzeichen Nr. 6/8/0/1	6	
6/8/0/1	C,D	Kámen Stein	V lese, cca 17 m jihovýchodně od začátku cesty probíhající jihozápadním směrem na německém území Im Wald, ca. 17 m südöstlich des Beginns eines auf deutschem Gebiet in südwestlicher Richtung verlaufenden Weges	Přímočaře až k hraničnímu znaku č. 6/8/0/2 Geradlinig bis zum Grenzzeichen Nr. 6/8/0/2		
6/8/0/2	C,D	Kámen Stein	V lese Im Wald	Přímočaře až k hraničnímu znaku č. 6/9 Geradlinig bis zum Grenzzeichen Nr. 6/9		
6/9	C,DB	Kámen Stein	V lese Im Wald	Přímočaře až k hraničnímu znaku č. 6/9/0/1 Geradlinig bis zum Grenzzeichen Nr. 6/9/0/1		
6/9/0/1	C,D	Kámen Stein	V lese Im Wald	Přímočaře až k hraničnímu znaku č. 6/9/0/2 Geradlinig bis zum Grenzzeichen Nr. 6/9/0/2		
6/9/0/2	C,D	Kámen Stein	V lese Im Wald	Přímočaře až k hraničnímu znaku č. 6/9/0/3 Geradlinig bis zum Grenzzeichen Nr. 6/9/0/3		

ČESKO-NĚMECKÉ STÁTNÍ HRANICE
část Svobodný stát Bavorsko

TSCHECHISCH-DEUTSCHE STAATSGRENZE
Teil Freistaat Bayern

POPIS STÁTNÍCH HRANIC
BESCHREIBUNG DER STAATSGRENZE

Hraniční úsek / Grenzabschnitt: IV

List č. / Blatt Nr.: 16

Hraniční znak / Grenzzeichen				Průběh státních hranic / Verlauf der Staatsgrenze	Hraniční mapa / Grenzkarte List č. / Blatt Nr.	Poznámka / Bemerkung
Číslo / Nummer	Iniciály / Initialen	Vyznačení / Vermarkung	Poloha / Lage			
1	2	3	4	5	6	7
6/9 | 0/3	C,D	Kámen Stein	V lese Im Wald	Přímočaře až k hraničnímu znaku č. 7 Geradlinig bis zum Grenzzeichen Nr. 7	6	
7	C,DB	Kámen letopočet "1844" Stein Jahreszahl "1844"	V lese, na začátku cesty, probíhající na německém území jižním směrem úvozem Im Wald, beim Beginn eines auf deutschem Gebiet in südlicher Richtung ansteigenden Hohlweges	Přímočaře až k hraničnímu znaku č. 7/1 Geradlinig bis zum Grenzzeichen Nr. 7/1		
7/1	C,DB	Kámen Stein	V lese, na začátku cesty vedoucí úvozem Im Wald, am Beginn des Hohlweges	Přímočaře až k bodu státních hranic uprostřed mezi hraničními znaky č. 7/2 DB a č. 7/2 C Geradlinig bis zum Grenzpunkt in der Mitte zwischen den Grenzzeichen Nr. 7/2 DB und Nr. 7/2 C		
7/2	DB	Kámen Stein	V lese, na jihozápadním okraji hraniční cesty Im Wald, am südwestlichen Rand eines Grenzweges	Jako lomená přímka středem hraniční cesty až k bodu státních hranic uprostřed mezi hraničními znaky č. 7/3 DB a č. 7/3 C Als gebrochene Linie in der Mitte des Grenzweges bis zum Grenzpunkt in der Mitte zwischen den Grenzzeichen Nr. 7/3 DB und Nr. 7/3 C		
7/2	C	Kámen Stein	V lese, na severovýchodním okraji hraniční cesty Im Wald, am Nordostrand des Grenzweges			
7/3	DB	Kámen Stein	V lese, na jihozápadním okraji hraniční cesty Im Wald, am Südwestrand des Grenzweges	Jako lomená přímka středem hraniční cesty až k bodu státních hranic uprostřed mezi hraničními znaky č. 7/4 DB a č. 7/4 C Als gebrochene Linie in der Mitte des Grenzweges bis zum Grenzpunkt in der Mitte zwischen den Grenzzeichen Nr. 7/4 DB und Nr. 7/4 C		

ČESKO-NĚMECKÉ STÁTNÍ HRANICE
část Svobodný stát Bavorsko

TSCHECHISCH-DEUTSCHE STAATSGRENZE
Teil Freistaat Bayern

POPIS STÁTNÍCH HRANIC
BESCHREIBUNG DER STAATSGRENZE

Hraniční úsek / Grenzabschnitt: IV

List č. / Blatt Nr.: 17

Hraniční znak / Grenzzeichen				Průběh státních hranic / Verlauf der Staatsgrenze	Hraniční mapa / Grenzkarte List č. / Blatt Nr.	Poznámka / Bemerkung
Číslo / Nummer	Iniciály / Initialen	Vyznačení / Vermarkung	Poloha / Lage			
1	2	3	4	5	6	7
7/3	C	Kámen Stein	V lese, na severovýchodním okraji hraniční cesty Im Wald, am Nordostrand des Grenzweges	Jako lomená přímka středem hraniční cesty až k bodu státních hranic uprostřed mezi hraničními znaky č. 7/4 DB a č. 7/4 C Als gebrochene Linie in der Mitte des Grenzweges bis zum Grenzpunkt in der Mitte zwischen den Grenzzeichen Nr. 7/4 DB und Nr. 7/4 C	6	
7/4	DB	Kámen Stein	V lese, na jihozápadním okraji hraniční cesty Im Wald, am Südwestrand des Grenzweges	Jako lomená přímka středem hraniční cesty až k bodu státních hranic uprostřed mezi hraničními znaky č. 7/4/0/1 DB a č. 7/4/0/1 C Als gebrochene Linie in der Mitte des Grenzweges bis zum Grenzpunkt in der Mitte zwischen den Grenzzeichen Nr. 7/4/0/1 DB und Nr. 7/4/0/1 C		
7/4	C	Kámen Stein	V lese, na severovýchodním okraji hraniční cesty Im Wald, am Nordostrand des Grenzweges			
7/4|0/1	D	Kámen Stein	V lese, na jihozápadním okraji hraniční cesty Im Wald, am Südwestrand des Grenzweges	Jako lomená přímka středem hraniční cesty až k bodu státních hranic uprostřed mezi hraničními znaky č. 7/5 DB a č. 7/5 C Als gebrochene Linie in der Mitte des Grenzweges bis zum Grenzpunkt in der Mitte zwischen den Grenzzeichen Nr. 7/5 DB und Nr. 7/5 C		
7/4|0/1	C	Kámen Stein	V lese, na severovýchodním okraji hraniční cesty Im Wald, am Nordostrand des Grenzweges			

ČESKO-NĚMECKÉ STÁTNÍ HRANICE
část Svobodný stát Bavorsko

TSCHECHISCH-DEUTSCHE STAATSGRENZE
Teil Freistaat Bayern

POPIS STÁTNÍCH HRANIC
BESCHREIBUNG DER STAATSGRENZE

Hraniční úsek / Grenzabschnitt: IV

List č. / Blatt Nr.: 18

Hraniční znak / Grenzzeichen				Průběh státních hranic / Verlauf der Staatsgrenze	Hraniční mapa / Grenzkarte List č. / Blatt Nr.	Poznámka / Bemerkung
Číslo / Nummer	Iniciály / Initialen	Vyznačení / Vermarkung	Poloha / Lage			
1	2	3	4	5	6	7
7/5	DB	Kámen Stein	V lese, na jihozápadním okraji hraniční cesty Im Wald, am Südwestrand des Grenzweges	Jako lomená přímka středem hraniční cesty až k bodu státních hranic uprostřed mezi hraničními znaky č. 7/6 DB a č. 7/6 C Als gebrochene Linie in der Mitte des Grenzweges bis zum Grenzpunkt in der Mitte zwischen den Grenzzeichen Nr. 7/6 DB und Nr. 7/6 C	6	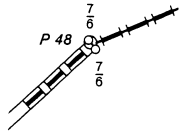
7/5	C	Kámen Stein	V lese, na severovýchodním okraji hraniční cesty Im Wald, am Nordostrand des Grenzweges			
7/6	DB	Kámen Stein	V lese, na konci hraniční cesty Im Wald, am Ende des Grenzweges	Přímočaře až k hraničnímu znaku č. 7/7 Geradlinig bis zum Grenzzeichen Nr. 7/7		
7/6	C	Kámen Stein	V lese, na konci hraniční cesty Im Wald, am Ende des Grenzweges			
7/7	C,DB	Kámen Stein	V lese Im Wald	Přímočaře až k hraničnímu znaku č. 7/8 Geradlinig bis zum Grenzzeichen Nr. 7/8		
7/8	C,DB	Kámen Stein	V lese Im Wald	Přímočaře až k hraničnímu znaku č. 8 Geradlinig bis zum Grenzzeichen Nr. 8		

ČESKO-NĚMECKÉ STÁTNÍ HRANICE
část Svobodný stát Bavorsko

TSCHECHISCH-DEUTSCHE STAATSGRENZE
Teil Freistaat Bayern

POPIS STÁTNÍCH HRANIC
BESCHREIBUNG DER STAATSGRENZE

Hraniční úsek / Grenzabschnitt: IV

List č. / Blatt Nr.: 19

Hraniční znak Grenzzeichen				Průběh státních hranic Verlauf der Staatsgrenze	Hraniční mapa Grenzkarte List č. Blatt Nr.	Poznámka Bemerkung
Číslo Nummer	Iniciály Initialen	Vyznačení Vermarkung	Poloha Lage			
1	2	3	4	5	6	7
8	C,DB	Kámen letopočet "1844" Stein Jahreszahl "1844"	V lese Im Wald	Přímočaře až k hraničnímu znaku č. 8/0/1 Geradlinig bis zum Grenzzeichen Nr. 8/0/1	6	Státní hranice probíhají jihozápadním směrem z mírného svahu po severozápadním úbočí kopce Dyleň Die Staatsgrenze verläuft leicht fallend in südwestlicher Richtung am Nordwesthang des Tillenberges
$8\left\|\frac{0}{1}\right.$	C,D	Kámen Stein	V lese Im Wald	Přímočaře až k hraničnímu znaku č. 8/1 Geradlinig bis zum Grenzzeichen Nr. 8/1		
8/1	C,DB	Kámen Stein	V lese Im Wald	Přímočaře až k hraničnímu znaku č. 8/2 Geradlinig bis zum Grenzzeichen Nr. 8/2		
8/2	C,DB	Kámen Stein	V lese Im Wald	Přímočaře až k hraničnímu znaku č. 8/3 Geradlinig bis zum Grenzzeichen Nr. 8/3		
8/3	C,DB	Kámen Stein	V lese Im Wald	Přímočaře až k hraničnímu znaku č. 8/4 Geradlinig bis zum Grenzzeichen Nr. 8/4		
8/4	C,DB	Kámen Stein	V lese Im Wald	Přímočaře až k hraničnímu znaku č. 8/4/0/1 Geradlinig bis zum Grenzzeichen Nr. 8/4/0/1		
$\frac{8\|0}{4\|1}$	C,D	Kámen Stein	V lese Im Wald	Přímočaře až k hraničnímu znaku č. 8/5 Geradlinig bis zum Grenzzeichen Nr. 8/5		
8/5	C,DB	Kámen Stein	V lese Im Wald	Přímočaře až k hraničnímu znaku č. 8/6 Geradlinig bis zum Grenzzeichen Nr. 8/6		

ČESKO-NĚMECKÉ STÁTNÍ HRANICE
část Svobodný stát Bavorsko

TSCHECHISCH-DEUTSCHE STAATSGRENZE
Teil Freistaat Bayern

POPIS STÁTNÍCH HRANIC
BESCHREIBUNG DER STAATSGRENZE

Hraniční úsek / Grenzabschnitt: IV

List č. / Blatt Nr.: 20

Hraniční znak / Grenzzeichen				Průběh státních hranic / Verlauf der Staatsgrenze	Hraniční mapa / Grenzkarte List č. / Blatt Nr.	Poznámka / Bemerkung
Číslo / Nummer	Iniciály / Initialen	Vyznačení / Vermarkung	Poloha / Lage			
1	2	3	4	5	6	7
8/6	C,DB	Kámen Stein	V lese Im Wald	Přímočaře až k hraničnímu znaku č. 9 C/DB Geradlinig bis zum Grenzzeichen Nr. 9 C/DB	6,7	
9	C,DB	Kámen letopočet "1844" Stein Jahreszahl "1844"	V lese, na severovýchodním okraji hraniční cesty Im Wald, am nordöstlichen Rand eines Grenzweges	Podél přímé spojnice mezi hraničními znaky č. 9 C/DB a č. 9 DB až k jejímu středu; od tohoto bodu státních hranic jako lomená přímka středem hraniční cesty až k bodu státních hranic uprostřed mezi hraničními znaky č. 9/1 D a č. 9/1 C Entlang der geraden Verbindungslinie zwischen den Grenzzeichen Nr. 9 C/DB und Nr. 9 DB bis zu ihrer Mitte; von diesem Grenzpunkt als gebrochene Linie in der Mitte des Grenzweges bis zum Grenzpunkt in der Mitte zwischen den Grenzzeichen Nr. 9/1 D und Nr. 9/1 C	7	Státní hranice probíhají jižním směrem do svahu po západním úbočí kopce Dyleň Die Staatsgrenze verläuft steigend in südlicher Richtung, im Westhang des Tillenberges 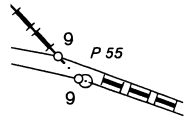
9	DB	Kámen letopočet "1844" Stein Jahreszahl "1844"	V lese, na západním okraji hraniční cesty Im Wald, am westlichen Rand des Grenzweges			
9/1	D	Kámen Stein	V lese, na západním okraji hraniční cesty Im Wald, am Westrand des Grenzweges	Jako lomená přímka středem hraniční cesty až k bodu státních hranic uprostřed mezi hraničními znaky č. 9/2 DB a č. 9/2 C Als gebrochene Linie in der Mitte des Grenzweges bis zum Grenzpunkt in der Mitte zwischen den Grenzzeichen Nr. 9/2 DB und Nr. 9/2 C		
9/1	C	Kámen Stein	V lese, na východním okraji hraniční cesty Im Wald, am Ostrand des Grenzweges			

ČESKO-NĚMECKÉ STÁTNÍ HRANICE
část Svobodný stát Bavorsko

TSCHECHISCH-DEUTSCHE STAATSGRENZE
Teil Freistaat Bayern

POPIS STÁTNÍCH HRANIC
BESCHREIBUNG DER STAATSGRENZE

Hraniční úsek / Grenzabschnitt: IV

List č. / Blatt Nr.: 21

Hraniční znak / Grenzzeichen				Průběh státních hranic / Verlauf der Staatsgrenze	Hraniční mapa / Grenzkarte List č. / Blatt Nr.	Poznámka / Bemerkung
Číslo / Nummer	Iniciály / Initialen	Vyznačení / Vermarkung	Poloha / Lage			
1	2	3	4	5	6	7
9/2	DB	Znak na skále "Královský kámen" letopočty "1739" a "1844" Felsmarke "Königstein" Jahreszahlen "1739" und "1844"	V lese, na západním okraji hraniční cesty, vytesán do balvanu Im Wald, am Westrand des Grenzweges, in einen Felsblock eingemeißelt	Jako lomená přímka středem hraniční cesty až k bodu státních hranic uprostřed mezi hraničními znaky č. 9/3 D a č. 9/3 C Als gebrochene Linie in der Mitte des Grenzweges bis zum Grenzpunkt in der Mitte zwischen den Grenzzeichen Nr. 9/3 D und Nr. 9/3 C	7	
9/2	C	Kámen Stein	V lese, na východním okraji hraniční cesty Im Wald, am Ostrand des Grenzweges			
9/3	D	Kámen Stein	V lese, na západním okraji hraniční cesty Im Wald, am Westrand des Grenzweges	Jako lomená přímka středem hraniční cesty až k bodu státních hranic uprostřed mezi hraničními znaky č. 9/4 DB a č. 9/4 C Als gebrochene Linie in der Mitte des Grenzweges bis zum Grenzpunkt in der Mitte zwischen den Grenzzeichen Nr. 9/4 DB und Nr. 9/4 C		
9/3	C	Kámen Stein	V lese, na východním okraji hraniční cesty Im Wald, am Ostrand des Grenzweges			
9/4	DB	Kámen Stein	V lese, na západním okraji hraniční cesty Im Wald, am Westrand des Grenzweges	Jako lomená přímka středem hraniční cesty až k bodu státních hranic uprostřed mezi hraničními znaky č. 9/5 D a č. 9/5 C Als gebrochene Linie in der Mitte des Grenzweges bis zum Grenzpunkt in der Mitte zwischen den Grenzzeichen Nr. 9/5 D und Nr. 9/5 C		
9/4	C	Kámen Stein	V lese, na východním okraji hraniční cesty Im Wald, am Ostrand des Grenzweges			

ČESKO-NĚMECKÉ STÁTNÍ HRANICE
část Svobodný stát Bavorsko

TSCHECHISCH-DEUTSCHE STAATSGRENZE
Teil Freistaat Bayern

POPIS STÁTNÍCH HRANIC
BESCHREIBUNG DER STAATSGRENZE

Hraniční úsek / Grenzabschnitt: IV

List č. / Blatt Nr.: 22

Hraniční znak / Grenzzeichen				Průběh státních hranic / Verlauf der Staatsgrenze	Hraniční mapa / Grenzkarte List č. / Blatt Nr.	Poznámka / Bemerkung
Číslo / Nummer	Iniciály / Initialen	Vyznačení / Vermarkung	Poloha / Lage			
1	2	3	4	5	6	7
9/5	D	Kámen / Stein	V lese, na západním okraji hraniční cesty / Im Wald, am Westrand des Grenzweges	Jako lomená přímka středem hraniční cesty až k bodu státních hranic uprostřed mezi hraničními znaky č. 9/5/0/1 D a č. 9/5/0/1 C / Als gebrochene Linie in der Mitte des Grenzweges bis zum Grenzpunkt in der Mitte zwischen den Grenzzeichen Nr. 9/5/0/1 D und Nr. 9/5/0/1 C	7	
9/5	C	Kámen / Stein	V lese, na východním okraji hraniční cesty / Im Wald, am Ostrand des Grenzweges			
9/5 0/1	D	Kámen / Stein	V lese, na západním okraji hraniční cesty / Im Wald, am Westrand des Grenzweges	Jako lomená přímka středem hraniční cesty až k bodu státních hranic uprostřed mezi hraničními znaky č. 9/6 DB a č. 9/6 C / Als gebrochene Linie in der Mitte des Grenzweges bis zum Grenzpunkt in der Mitte zwischen den Grenzzeichen Nr. 9/6 DB und Nr. 9/6 C		
9/5 0/1	C	Kámen / Stein	V lese, na východním okraji hraniční cesty / Im Wald, am Ostrand des Grenzweges			
9/6	DB	Kámen / Stein	V lese, na západním okraji hraniční cesty / Im Wald, am Westrand des Grenzweges	Jako lomená přímka středem hraniční cesty až k bodu státních hranic uprostřed mezi hraničními znaky č. 9/6/0/1 D a č. 9/6/0/1 C / Als gebrochene Linie in der Mitte des Grenzweges bis zum Grenzpunkt in der Mitte zwischen den Grenzzeichen Nr. 9/6/0/1 D und Nr. 9/6/0/1 C		
9/6	C	Kámen / Stein	V lese, na východním okraji hraniční cesty / Im Wald, am Ostrand des Grenzweges			

ČESKO-NĚMECKÉ STÁTNÍ HRANICE
část Svobodný stát Bavorsko

TSCHECHISCH-DEUTSCHE STAATSGRENZE
Teil Freistaat Bayern

POPIS STÁTNÍCH HRANIC
BESCHREIBUNG DER STAATSGRENZE

Hraniční úsek / Grenzabschnitt: IV

List č. / Blatt Nr.: 23

Hraniční znak / Grenzzeichen				Průběh státních hranic / Verlauf der Staatsgrenze	Hraniční mapa / Grenzkarte List č. / Blatt Nr.	Poznámka / Bemerkung
Číslo / Nummer	Iniciály / Initialen	Vyznačení / Vermarkung	Poloha / Lage			
1	2	3	4	5	6	7
9/601	D	Kámen Stein	V lese, na severozápadním okraji hraniční cesty Im Wald, am Nordwestrand des Grenzweges	Jako lomená přímka středem hraniční cesty až k bodu státních hranic uprostřed mezi hraničními znaky č. 9/7 D a č. 9/7 C Als gebrochene Linie in der Mitte des Grenzweges bis zum Grenzpunkt in der Mitte zwischen den Grenzzeichen Nr. 9/7 D und Nr. 9/7 C	7	
9/601	C	Znak na skále Felsmarke	V lese, na jižním okraji hraniční cesty, vytesán do skály Im Wald, am Südostrand des Grenzweges, in den Fels eingemeißelt			
9/7	D	Kámen Stein	V lese, na severozápadním okraji hraniční cesty Im Wald, am Nordwestrand des Grenzweges	Jako lomená přímka středem hraniční cesty až k bodu státních hranic uprostřed mezi hraničními znaky č. 9/8 DB a č. 9/8 C Als gebrochene Linie in der Mitte des Grenzweges bis zum Grenzpunkt in der Mitte zwischen den Grenzzeichen Nr. 9/8 DB und Nr. 9/8 C		
9/7	C	Kámen Stein	V lese, na jihovýchodním okraji hraniční cesty Im Wald, am Südostrand des Grenzweges			
9/8	DB	Kámen Stein	V lese, na severozápadním okraji hraniční cesty Im Wald, am Nordwestrand des Grenzweges	Jako lomená přímka středem hraniční cesty až k bodu státních hranic uprostřed mezi hraničními znaky č. 9/9 D a č. 9/9 C Als gebrochene Linie in der Mitte des Grenzweges bis zum Grenzpunkt in der Mitte zwischen den Grenzzeichen Nr. 9/9 D und Nr. 9/9 C		
9/8	C	Kámen Stein	V lese, na jihovýchodním okraji hraniční cesty Im Wald, am Südostrand des Grenzweges			

ČESKO-NĚMECKÉ STÁTNÍ HRANICE
část Svobodný stát Bavorsko

TSCHECHISCH-DEUTSCHE STAATSGRENZE
Teil Freistaat Bayern

POPIS STÁTNÍCH HRANIC
BESCHREIBUNG DER STAATSGRENZE

Hraniční úsek / Grenzabschnitt: IV

List č. / Blatt Nr.: 24

Hraniční znak / Grenzzeichen				Průběh státních hranic / Verlauf der Staatsgrenze	Hraniční mapa / Grenzkarte List č. / Blatt Nr.	Poznámka / Bemerkung
Číslo / Nummer	Iniciály / Initialen	Vyznačení / Vermarkung	Poloha / Lage			
1	2	3	4	5	6	7
9/9	D	Kámen Stein	V lese, na severozápadním okraji hraniční cesty Im Wald, am Nordwestrand des Grenzweges	Jako lomená přímka středem hraniční cesty až k bodu státních hranic uprostřed mezi hraničními znaky č. 9/10 DB a č. 9/10 C Als gebrochene Linie in der Mitte des Grenzweges bis zum Grenzpunkt in der Mitte zwischen den Grenzzeichen Nr. 9/10 DB und Nr. 9/10 C	7	
9/9	C	Kámen Stein	V lese, na jihovýchodním okraji hraniční cesty Im Wald, am Südostrand des Grenzweges			
9/10	DB	Kámen Stein	V lese, na severozápadním okraji hraniční cesty, cca 15 m jihovýchodně od Granátové studny Im Wald, am Nordwestrand des Grenzweges, ca. 15 m südöstlich des Granatbrunnens	Jako lomená přímka středem hraniční cesty až k bodu státních hranic uprostřed mezi hraničními znaky č. 9/11 D a č. 9/11 C Als gebrochene Linie in der Mitte des Grenzweges bis zum Grenzpunkt in der Mitte zwischen den Grenzzeichen Nr. 9/11 D und Nr. 9/11 C		
9/10	C	Kámen Stein	V lese, na jihovýchodním okraji hraniční cesty Im Wald, am Südostrand des Grenzweges			
9/11	D	Kámen Stein	V lese, na severozápadním okraji hraniční cesty Im Wald, am Nordwestrand des Grenzweges	Jako lomená přímka středem hraniční cesty až k bodu státních hranic uprostřed mezi hraničními znaky č. 9/11/0/1 D a č. 9/11/0/1 C Als gebrochene Linie in der Mitte des Grenzweges bis zum Grenzpunkt in der Mitte zwischen den Grenzzeichen Nr. 9/11/0/1 D und Nr. 9/11/0/1 C		
9/11	C	Kámen Stein	V lese, na jihovýchodním okraji hraniční cesty Im Wald, am Südostrand des Grenzweges			

ČESKO-NĚMECKÉ STÁTNÍ HRANICE
část Svobodný stát Bavorsko

TSCHECHISCH-DEUTSCHE STAATSGRENZE
Teil Freistaat Bayern

POPIS STÁTNÍCH HRANIC
BESCHREIBUNG DER STAATSGRENZE

Hraniční úsek / Grenzabschnitt: IV

List č. / Blatt Nr.: 25

Hraniční znak / Grenzzeichen				Průběh státních hranic / Verlauf der Staatsgrenze	Hraniční mapa / Grenzkarte List č. / Blatt Nr.	Poznámka / Bemerkung
Číslo / Nummer	Iniciály / Initialen	Vyznačení / Vermarkung	Poloha / Lage			
1	2	3	4	5	6	7
9|0 / 11|1	D	Kámen / Stein	V lese, na severozápadním okraji hraniční cesty / Im Wald, am Nordwestrand des Grenzweges	Jako lomená přímka středem hraniční cesty až k bodu státních hranic uprostřed mezi hraničními znaky č. 9/12 DB a č. 9/12 C / Als gebrochene Linie in der Mitte des Grenzweges bis zum Grenzpunkt in der Mitte zwischen den Grenzzeichen Nr. 9/12 DB und Nr. 9/12 C	7,8	
9|0 / 11|1	C	Kámen / Stein	V lese, na jihovýchodním okraji hraniční cesty / Im Wald, am Südostrand des Grenzweges			
9/12	DB	Kámen / Stein	V lese, na západním okraji hraniční cesty / Im Wald, am Westrand des Grenzweges	Jako lomená přímka středem hraniční cesty až k bodu státních hranic uprostřed mezi hraničními znaky č. 9/12/0/1 D a č. 9/12/0/1 C / Geradlinig in der Mitte des Grenzweges bis zum Grenzpunkt in der Mitte zwischen den Grenzzeichen Nr. 9/12/0/1 D und Nr. 9/12/0/1 C	8	
9/12	C	Kámen / Stein	V lese, na východním okraji hraniční cesty / Im Wald, am Ostrand des Grenzweges			
9|0 / 12|1	D	Kámen / Stein	V lese, na západním okraji hraniční cesty, cca 13 m jihovýchodně od žulového sloupku (střed Evropy) / Im Wald, am Westrand des Grenzweges, ca. 13 m südöstlich einer Granitsäule (Mittelpunkt Europas)	Jako lomená přímka středem hraniční cesty až k bodu státních hranic uprostřed mezi hraničními znaky č. 9/13 D a č. 9/13 C / Als gebrochene Linie in der Mitte des Grenzweges bis zum Grenzpunkt in der Mitte zwischen den Grenzzeichen Nr. 9/13 D und Nr. 9/13 C		
9|0 / 12|1	C	Kámen / Stein	V lese, na východním okraji hraniční cesty / Im Wald, am Ostrand des Grenzweges			

ČESKO-NĚMECKÉ STÁTNÍ HRANICE
část Svobodný stát Bavorsko

TSCHECHISCH-DEUTSCHE STAATSGRENZE
Teil Freistaat Bayern

POPIS STÁTNÍCH HRANIC
BESCHREIBUNG DER STAATSGRENZE

Hraniční úsek / Grenzabschnitt: IV

List č. / Blatt Nr.: 26

Hraniční znak / Grenzzeichen				Průběh státních hranic / Verlauf der Staatsgrenze	Hraniční mapa / Grenzkarte List č. / Blatt Nr.	Poznámka / Bemerkung
Číslo / Nummer	Iniciály / Initialen	Vyznačení / Vermarkung	Poloha / Lage			
1	2	3	4	5	6	7
9/13	D	Kámen Stein	V lese, na jihozápadním okraji hraniční cesty Im Wald, am Südwestrand des Grenzweges	Jako lomená přímka středem hraniční cesty až k bodu státních hranic uprostřed mezi hraničními znaky č. 9/14 DB a č. 9/14 C Als gebrochene Linie in der Mitte des Grenzweges bis zum Grenzpunkt in der Mitte zwischen den Grenzzeichen Nr. 9/14 DB und Nr. 9/14 C	8	Státní hranice probíhají jižním směrem ze svahu, po hraniční cestě Die Grenze verläuft fallend in südlicher Richtung, auf einem Grenzweg
9/13	C	Kámen Stein	V lese, na severovýchodním okraji hraniční cesty Im Wald, am Nordostrand des Grenzweges			
9/14	DB	Kámen Stein	V lese, na západním okraji hraniční cesty Im Wald, am Westrand des Grenzweges	Jako lomená přímka středem hraniční cesty až k bodu státních hranic uprostřed mezi hraničními znaky č. 9/15 D a č. 9/15 C Als gebrochene Linie in der Mitte des Grenzweges bis zum Grenzpunkt in der Mitte zwischen den Grenzzeichen Nr. 9/15 D und Nr. 9/15 C		
9/14	C	Kámen Stein	V lese, na východním okraji hraniční cesty Im Wald, am Ostrand des Grenzweges			
9/15	D	Kámen Stein	V lese, na západním okraji hraniční cesty Im Wald, am Westrand des Grenzweges	Jako lomená přímka středem hraniční cesty až k bodu státních hranic uprostřed mezi hraničními znaky č. 9/16 DB a č. 9/16 C Als gebrochene Linie in der Mitte des Grenzweges bis zum Grenzpunkt in der Mitte zwischen den Grenzzeichen Nr. 9/16 DB und Nr. 9/16 C		
9/15	C	Kámen Stein	V lese, na východním okraji hraniční cesty Im Wald, am Ostrand des Grenzweges			

ČESKO-NĚMECKÉ STÁTNÍ HRANICE
část Svobodný stát Bavorsko

TSCHECHISCH-DEUTSCHE STAATSGRENZE
Teil Freistaat Bayern

POPIS STÁTNÍCH HRANIC
BESCHREIBUNG DER STAATSGRENZE

Hraniční úsek / Grenzabschnitt: IV

List č. / Blatt Nr.: 27

Hraniční znak / Grenzzeichen				Průběh státních hranic / Verlauf der Staatsgrenze	Hraniční mapa / Grenzkarte List č. / Blatt Nr.	Poznámka / Bemerkung
Číslo / Nummer	Iniciály / Initialen	Vyznačení / Vermarkung	Poloha / Lage			
1	2	3	4	5	6	7
9/16	DB	Kámen Stein	V lese, na západním okraji hraniční cesty Im Wald, am Westrand des Grenzweges	Jako lomená přímka středem hraniční cesty až k bodu státních hranic uprostřed mezi hraničními znaky č. 9/17 D a č. 9/17 C Als gebrochene Linie in der Mitte des Grenzweges bis zum Grenzpunkt in der Mitte zwischen den Grenzzeichen Nr. 9/17 D und Nr. 9/17 C	8	
9/16	C	Kámen Stein	V lese, na východním okraji hraniční cesty Im Wald, am Ostrand des Grenzweges			
9/17	D	Kámen Stein	V lese, na západním okraji hraniční cesty Im Wald, am Westrand des Grenzweges	Jako lomená přímka středem hraniční cesty až k bodu státních hranic uprostřed mezi hraničními znaky č. 9/18 DB a č. 9/18 C Als gebrochene Linie in der Mitte des Grenzweges bis zum Grenzpunkt in der Mitte zwischen den Grenzzeichen Nr. 9/18 DB und Nr. 9/18 C		
9/17	C	Kámen Stein	V lese, na východním okraji hraniční cesty Im Wald, am Ostrand des Grenzweges			
9/18	DB	Kámen Stein	V lese, na severozápadním okraji hraniční cesty Im Wald, am Nordwestrand des Grenzweges	Jako lomená přímka středem hraniční cesty až k bodu státních hranic uprostřed mezi běhouny u hraničních znaků č. 10 D a č. 10 C Als gebrochene Linie in der Mitte des Grenzweges bis zum Grenzpunkt in der Mitte zwischen den Abmarkungssteinen bei den Grenzzeichen Nr. 10 D und Nr. 10 C		
9/18	C	Kámen Stein	V lese, na jihovýchodním okraji hraniční cesty Im Wald, am Südostrand des Grenzweges			

ČESKO-NĚMECKÉ STÁTNÍ HRANICE
část Svobodný stát Bavorsko

TSCHECHISCH-DEUTSCHE STAATSGRENZE
Teil Freistaat Bayern

POPIS STÁTNÍCH HRANIC
BESCHREIBUNG DER STAATSGRENZE

Hraniční úsek / Grenzabschnitt: IV

List č. / Blatt Nr.: 28

Hraniční znak / Grenzzeichen				Průběh státních hranic / Verlauf der Staatsgrenze	Hraniční mapa / Grenzkarte List č. / Blatt Nr.	Poznámka / Bemerkung
Číslo / Nummer	Iniciály / Initialen	Vyznačení / Vermarkung	Poloha / Lage			
1	2	3	4	5	6	7
10	D	Kámen Stein	V lese, cca 2 m od běhounu na severozápadním okraji hraniční cesty Im Wald, ca. 2 m von einem Ab-Gemarkungsstein am Nordwestrand des Grenzweges entfernt	Jako lomená přímka středem hraniční cesty až k bodu státních hranic uprostřed mezi hraničními znaky č. 10/1 DB a č. 10/1 C Als gebrochene Linie in der Mitte des Grenzweges bis zum Grenzpunkt in der Mitte zwischen den Grenzzeichen Nr. 10/1 DB und Nr. 10/1 C	8	Státní hranice probíhají západním směrem z prudkého svahu, po severním úbočí kopce Čupřina, po hraniční cestě Die Staatsgrenze verläuft stark fallend in westlicher Richtung, im Nordhang des Berges Schopf, auf einem Grenzweg
10	C	Kámen letopočet "1844" Stein Jahreszahl "1844"	V lese, cca 2 m od běhounu na jihovýchodním okraji hraniční cesty Im Wald, ca. 2 m von einem Ab-markungsstein am Südostrand des Grenzweges entfernt			
10/1	DB	Kámen Stein	V lese, na severozápadním okraji hraniční cesty Im Wald, am Nordwestrand des Grenzweges	Jako lomená přímka středem hraniční cesty až k bodu státních hranic uprostřed mezi hraničními znaky č. 10/2 D a č. 10/2 C Als gebrochene Linie in der Mitte des Grenzweges bis zum Grenzpunkt in der Mitte zwischen den Grenzzeichen Nr. 10/2 D und Nr. 10/2 C		
10/1	C	Kámen Stein	V lese, na jihovýchodním okraji hraniční cesty Im Wald, am Südostrand des Grenzweges			
10/2	D	Kámen Stein	V lese, na severním okraji hraniční cesty Im Wald, am Nordrand des Grenzweges	Jako lomená přímka středem hraniční cesty až k bodu státních hranic uprostřed mezi hraničními znaky č. 10/3 DB a č. 10/3 C Als gebrochene Linie in der Mitte des Grenzweges bis zum Grenzpunkt in der Mitte zwischen den Grenzzeichen Nr. 10/3 DB und Nr. 10/3 C		
10/2	C	Kámen Stein	V lese, na jižním okraji hraniční cesty Im Wald, am Südrand des Grenzweges			

ČESKO-NĚMECKÉ STÁTNÍ HRANICE
část Svobodný stát Bavorsko

TSCHECHISCH-DEUTSCHE STAATSGRENZE
Teil Freistaat Bayern

POPIS STÁTNÍCH HRANIC
BESCHREIBUNG DER STAATSGRENZE

Hraniční úsek / Grenzabschnitt: IV

List č. / Blatt Nr.: 29

Hraniční znak / Grenzzeichen				Průběh státních hranic / Verlauf der Staatsgrenze	Hraniční mapa / Grenzkarte List č. / Blatt Nr.	Poznámka / Bemerkung
Číslo / Nummer	Iniciály / Initialen	Vyznačení / Vermarkung	Poloha / Lage			
1	2	3	4	5	6	7
10/3	DB	Kámen Stein	V lese, na severním okraji hraniční cesty Im Wald, am Nordrand des Grenzweges	Jako lomená přímka středem hraniční cesty až k bodu státních hranic uprostřed mezi hraničními znaky č. 10/3/0/1 D a č. 10/3/0/1 C Als gebrochene Linie in der Mitte des Grenzweges bis zum Grenzpunkt in der Mitte zwischen den Grenzzeichen Nr. 10/3/0/1 D und Nr. 10/3/0/1 C	8	
10/3	C	Kámen Stein	V lese, na jižním okraji hraniční cesty Im Wald, am Südrand des Grenzweges			
10|0 / 3|1	D	Kámen Stein	V lese, na severním okraji hraniční cesty Im Wald, am Nordrand des Grenzweges	Jako lomená přímka středem hraniční cesty až k bodu státních hranic uprostřed mezi hraničními znaky č. 10/4 D a č. 10/4 C Als gebrochene Linie in der Mitte des Grenzweges bis zum Grenzpunkt in der Mitte zwischen den Grenzzeichen Nr. 10/4 D und Nr. 10/4 C		
10|0 / 3|1	C	Kámen Stein	V lese, na jižním okraji hraniční cesty Im Wald, am Südrand des Grenzweges			
10/4	D	Kámen Stin	V lese, na severním okraji hraniční cesty Im Wald, am Nordrand des Grenzweges	Jako lomená přímka středem hraniční cesty až k bodu státních hranic uprostřed mezi hraničními znaky č. 10/4/0/1 D a č. 10/4/0/1 C Als gebrochene Linie in der Mitte des Grenzweges bis zum Grenzpunkt in der Mitte zwischen den Grenzzeichen Nr. 10/4/0/1 D und Nr. 10/4/0/1 C		
10/4	C	Kámen Stein	V lese, na jižním okraji hraniční cesty Im Wald, am Südrand des Grenzweges			

ČESKO-NĚMECKÉ STÁTNÍ HRANICE
část Svobodný stát Bavorsko

TSCHECHISCH-DEUTSCHE STAATSGRENZE
Teil Freistaat Bayern

POPIS STÁTNÍCH HRANIC
BESCHREIBUNG DER STAATSGRENZE

Hraniční úsek / Grenzabschnitt: IV

List č. / Blatt Nr.: 30

Hraniční znak / Grenzzeichen				Průběh státních hranic / Verlauf der Staatsgrenze	Hraniční mapa / Grenzkarte List č. / Blatt Nr.	Poznámka / Bemerkung
Číslo / Nummer	Iniciály / Initialen	Vyznačení / Vermarkung	Poloha / Lage			
1	2	3	4	5	6	7
10/4/0/1	D	Kámen / Stein	V lese, na severním okraji hraniční cesty / Im Wald, am Nordrand des Grenzweges	Jako lomená přímka středem hraniční cesty až k bodu státních hranic uprostřed mezi hraničními znaky č. 10/5 DB a č. 10/5 C / Als gebrochene Linie in der Mitte des Grenzweges bis zum Grenzpunkt in der Mitte zwischen den Grenzzeichen Nr. 10/5 DB und Nr. 10/5 C	8	
10/4/0/1	C	Kámen / Stein	V lese, na jižním okraji hraniční cesty / Im Wald, am Südrand des Grenzweges			
10/5	DB	Kámen / Stein	V lese, na severním okraji hraniční cesty, na začátku cesty probíhající východním směrem na německém území / Im Wald, am Nordrand des Grenzweges, am Beginn eines auf deutschem Gebiet in östlicher Richtung verlaufenden Weges	Jako lomená přímka středem hraniční cesty až k bodu státních hranic uprostřed mezi hraničními znaky č. 10/6 D a č. 10/6 C / Als gebrochene Linie in der Mitte des Grenzweges bis zum Grenzpunkt in der Mitte zwischen den Grenzzeichen Nr. 10/6 D und Nr. 10/6 C		
10/5	C	Kámen / Stein	V lese, na jižním okraji hraniční cesty / Im Wald, am Südrand des Grenzweges			

ČESKO-NĚMECKÉ STÁTNÍ HRANICE
část Svobodný stát Bavorsko

TSCHECHISCH-DEUTSCHE STAATSGRENZE
Teil Freistaat Bayern

POPIS STÁTNÍCH HRANIC
BESCHREIBUNG DER STAATSGRENZE

Hraniční úsek / Grenzabschnitt: IV

List č. / Blatt Nr.: 31

Hraniční znak / Grenzzeichen				Průběh státních hranic / Verlauf der Staatsgrenze	Hraniční mapa / Grenzkarte List č. / Blatt Nr.	Poznámka / Bemerkung
Číslo / Nummer	Iniciály / Initialen	Vyznačení / Vermarkung	Poloha / Lage			
1	2	3	4	5	6	7
10/6	D	Kámen Stein	V lese, na severním okraji hraniční cesty, cca 9 m západně od začátku cesty, probíhající severozápadním směrem na německém území Im Wald, am Nordrand des Grenzweges, ca. 9 m westlich des Beginns eines auf deutschem Gebiet in nordwestlicher Richtung verlaufenden Weges	Jako lomená přímka středem hraniční cesty až k bodu státních hranic uprostřed mezi hraničními znaky č. 10/6/0/1 D a č. 10/6/0/1 C Als gebrochene Linie in der Mitte des Grenzweges bis zum Grenzpunkt in der Mitte zwischen den Grenzzeichen Nr. 10/6/0/1 D und Nr. 10/6/0/1 C	8,9	
10/6	C	Kámen Stein	V lese, na jižním okraji hraniční cesty Im Wald, am Südrand des Grenzweges			
$\frac{10\|0}{6\|1}$	D	Kámen Stein	V lese, na severním okraji hraniční cesty Im Wald, am Nordrand des Grenzweges	Jako lomená přímka středem hraniční cesty až k bodu státních hranic uprostřed mezi hraničními znaky č. 10/7 DB a č. 10/7 C Als gebrochene Linie in der Mitte des Grenzweges bis zum Grenzpunkt in der Mitte zwischen den Grenzzeichen Nr. 10/7 DB und Nr. 10/7 C		
$\frac{10\|0}{6\|1}$	C	Kámen Stein	V lese, na jižním okraji hraniční cesty Im Wald, am Südrand des Grenzweges			

ČESKO-NĚMECKÉ STÁTNÍ HRANICE
část Svobodný stát Bavorsko

TSCHECHISCH-DEUTSCHE STAATSGRENZE
Teil Freistaat Bayern

POPIS STÁTNÍCH HRANIC
BESCHREIBUNG DER STAATSGRENZE

Hraniční úsek / Grenzabschnitt: IV

List č. / Blatt Nr.: 32

Hraniční znak / Grenzzeichen				Průběh státních hranic / Verlauf der Staatsgrenze	Hraniční mapa / Grenzkarte List č. / Blatt Nr.	Poznámka / Bemerkung
Číslo / Nummer	Iniciály / Initialen	Vyznačení / Vermarkung	Poloha / Lage			
1	2	3	4	5	6	7
10/7	DB	Kámen Stein	V lese, na severozápadním okraji hraniční cesty, cca 5 m západně od začátku cesty, probíhající západním směrem po německém území Im Wald, am Nordwestrand des Grenzweges, ca. 5 m westlich des Beginns eines auf deutschem Gebiet in westlicher Richtung verlaufenden Weges	Jako lomená přímka středem hraniční cesty až k bodu státních hranic uprostřed mezi hraničními znaky č. 10/7/0/1 D a č. 10/7/0/1 C Als gebrochene Linie in der Mitte des Grenzweges bis zum Grenzpunkt in der Mitte zwischen den Grenzzeichen Nr. 10/7/0/1 D und Nr. 10/7/0/1 C	9	Státní hranice probíhají jihozápadním směrem téměř po rovině, po severozápadním úbočí kopce "Schopf", částečně po hraniční cestě Die Staatsgrenze verläuft nahezu eben in südwestlicher Richtung, im Nordwesthang des Berges Schopf, teilweise auf einem Grenzweg
10/7	C	Kámen Stein	V lese, na jihovýchodním okraji hraniční cesty Im Wald, am Südostrand des Grenzweges			
10/7/0/1	D	Kámen Stein	V lese, na severozápadním okraji hraniční cesty Im Wald, am Nordwestrand des Grenzweges	Jako lomená přímka středem hraniční cesty až k bodu státních hranic uprostřed mezi hraničními znaky č. 10/8 D a č. 10/8 C Als gebrochene Linie in der Mitte des Grenzweges bis zum Grenzpunkt in der Mitte zwischen den Grenzzeichen Nr. 10/8 D und Nr. 10/8 C		
10/7/0/1	C	Kámen Stein	V lese, na jihovýchodním okraji hraniční cesty Im Wald, am Südostrand des Grenzweges			
10/8	D	Kámen Stein	V lese, na severozápadním okraji hraniční cesty Im Wald, am Nordwestrand des Grenzweges	Jako lomená přímka středem hraniční cesty až k bodu státních hranic uprostřed mezi hraničními znaky č. 10/9 DB a č. 10/9 C Als gebrochene Linie in der Mitte des Grenzweges bis zum Grenzpunkt in der Mitte zwischen den Grenzzeichen Nr. 10/9 DB und Nr. 10/9 C		
10/8	C	Kámen Stein	V lese, na jihovýchodním okraji hraniční cesty Im Wald, am Südostrand des Grenzweges			

ČESKO-NĚMECKÉ STÁTNÍ HRANICE
část Svobodný stát Bavorsko

TSCHECHISCH-DEUTSCHE STAATSGRENZE
Teil Freistaat Bayern

POPIS STÁTNÍCH HRANIC
BESCHREIBUNG DER STAATSGRENZE

Hraniční úsek / Grenzabschnitt: IV

List č. / Blatt Nr.: 33

Hraniční znak / Grenzzeichen				Průběh státních hranic / Verlauf der Staatsgrenze	Hraniční mapa / Grenzkarte List č. / Blatt Nr.	Poznámka / Bemerkung
Číslo / Nummer	Iniciály / Initialen	Vyznačení / Vermarkung	Poloha / Lage			
1	2	3	4	5	6	7
10/9	DB	Kámen Stein	V lese, na severozápadním okraji hraniční cesty Im Wald, am Nordwestrand des Grenzweges	Jako lomená přímka středem hraniční cesty až k bodu státních hranic uprostřed mezi hraničními znaky č. 10/10 DB a č. 10/10 C Als gebrochene Linie in der Mitte des Grenzweges bis zum Grenzpunkt in der Mitte zwischen den Grenzzeichen Nr. 10/10 DB und Nr. 10/10 C	9	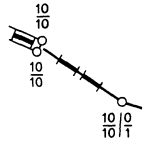
10/9	C	Kámen Stein	V lese, na jihovýchodním okraji hraniční cesty Im Wald, am Südostrand des Grenzweges			
10/10	DB	Kámen Stein	V lese, na severozápadním okraji hraniční cesty Im Wald, am Nordwestrand des Grenzweges	Přímočaře až k hraničnímu znaku č. 10/10/0/1 Geradlinig bis zum Grenzzeichen Nr. 10/10/0/1		
10/10	C	Kámen Stein	V lese, na jihovýchodním okraji hraniční cesty Im Wald, am Südostrand des Grenzweges			
10|0 10|1	C,D	Kámen Stein	V lese Im Wald	Přímočaře až k hraničnímu znaku č. 10/11 Geradlinig bis zum Grenzzeichen Nr. 10/11		

ČESKO-NĚMECKÉ STÁTNÍ HRANICE
část Svobodný stát Bavorsko

TSCHECHISCH-DEUTSCHE STAATSGRENZE
Teil Freistaat Bayern

POPIS STÁTNÍCH HRANIC
BESCHREIBUNG DER STAATSGRENZE

Hraniční úsek / Grenzabschnitt: IV

List č. / Blatt Nr.: 34

Hraniční znak Grenzzeichen				Průběh státních hranic Verlauf der Staatsgrenze	Hraniční mapa Grenzkarte List č. Blatt Nr.	Poznámka Bemerkung
Číslo Nummer	Iniciály Initialen	Vyznačení Vermarkung	Poloha Lage			
1	2	3	4	5	6	7
10/11	C,DB	Kámen Stein	V lese Im Wald	Přímočaře až k bodu státních hranic uprostřed mezi hraničními znaky č. 10/12 DB a č. 10/12 C Geradlinig bis zum Grenzpunkt in der Mitte zwischen den Grenzzeichen Nr. 10/12 DB und Nr. 10/12 C	9	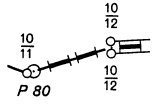
10/12	DB	Kámen Stein	V lese, na severozápadním okraji hraniční cesty Im Wald, am Nordwestrand eines Grenzweges	Jako lomená přímka středem hraniční cesty až k bodu státních hranic uprostřed mezi hraničními znaky č. 10/13 DB a č. 10/13 C Als gebrochene Linie in der Mitte des Grenzweges bis zum Grenzpunkt in der Mitte zwischen den Grenzzeichen Nr. 10/13 DB und Nr. 10/13 C		
10/12	C	Kámen Stein	V lese, na jihovýchodním okraji hraniční cesty Im Wald, am Südostrand des Grenzweges			
10/13	DB	Kámen Stein	V lese, na severozápadním okraji hraniční cesty Im Wald, am Nordwestrand des Grenzweges	Přímočaře středem hraniční cesty až k bodu státních hranic uprostřed mezi hraničními znaky č. 10/14 DB a č. 10/14 C Geradlinig in der Mitte des Grenzweges bis zum Grenzpunkt in der Mitte zwischen den Grenzzeichen Nr. 10/14 DB und Nr. 10/14 C		
10/13	C	Kámen Stein	V lese, na jihovýchodním okraji hraniční cesty Im Wald, am Südostrand des Grenzweges			

ČESKO-NĚMECKÉ STÁTNÍ HRANICE
část Svobodný stát Bavorsko

TSCHECHISCH-DEUTSCHE STAATSGRENZE
Teil Freistaat Bayern

POPIS STÁTNÍCH HRANIC
BESCHREIBUNG DER STAATSGRENZE

Hraniční úsek / Grenzabschnitt: IV

List č. / Blatt Nr.: 35

Hraniční znak Grenzzeichen				Průběh státních hranic Verlauf der Staatsgrenze	Hraniční mapa Grenzkarte List č. Blatt Nr.	Poznámka Bemerkung
Číslo Nummer	Iniciály Initialen	Vyznačení Vermarkung	Poloha Lage			
1	2	3	4	5	6	7
10/14	DB	Kámen Stein	V lese, na severozápadním okraji hraniční cesty, cca 16 m severovýchodně od začátku cesty, probíhající jihozápadním směrem na německém území Im Wald, am Nordwestrand des Grenzweges, ca. 16 m nordöstlich des Beginns eines auf deutschem Gebiet in südwestlicher Richtung verlaufenden Weges	Přímočaře až k hraničnímu znaku č. 10/15 Geradlinig bis zum Grenzzeichen Nr. 10/15	9	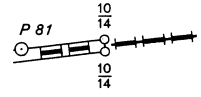
10/14	C	Kámen Stein	V lese, na jihovýchodním okraji hraniční cesty Im Wald, am Südostrand des Grenzweges			
10/15	C,DB	Kámen Stein	V lese, cca 4 m severovýchodně od začátku potoka, probíhajícího severozápadním směrem na německém území Im Wald, ca. 4 m nordöstlich des Beginns eines auf deutschem Gebiet in nordwestlicher Richtung verlaufenden Baches	Přímočaře až k hraničnímu znaku č. 11 Geradlinig bis zum Grenzzeichen Nr. 11		
11	C,DB	Kámen se znaky letopočet "1774" Wappenstein Jahreszahl "1774"	V lese Im Wald	Přímočaře až k hraničnímu znaku č. 11/1 Geradlinig bis zum Grenzzeichen Nr. 11/1		

ČESKO-NĚMECKÉ STÁTNÍ HRANICE
část Svobodný stát Bavorsko

TSCHECHISCH-DEUTSCHE STAATSGRENZE
Teil Freistaat Bayern

POPIS STÁTNÍCH HRANIC
BESCHREIBUNG DER STAATSGRENZE

Hraniční úsek / Grenzabschnitt: IV

List č. / Blatt Nr.: 36

Hraniční znak / Grenzzeichen				Průběh státních hranic / Verlauf der Staatsgrenze	Hraniční mapa / Grenzkarte List č. / Blatt Nr.	Poznámka / Bemerkung
Číslo / Nummer	Iniciály / Initialen	Vyznačení / Vermarkung	Poloha / Lage			
1	2	3	4	5	6	7
11/1	C,DB	Kámen Stein	V lese Im Wald	Přímočaře až k hraničnímu znaku č. 11/2 Geradlinig bis zum Grenzzeichen Nr. 11/2	9	
11/2	C,DB	Kámen Stein	V lese Im Wald	Přímočaře až k hraničnímu znaku č. 11/3 Geradlinig bis zum Grenzzeichen Nr. 11/3		
11/3	C,DB	Kámen Stein	V lese Im Wald	Přímočaře až k hraničnímu znaku č. 11/4 Geradlinig bis zum Grenzzeichen Nr. 11/4		
11/4	C,DB	Kámen Stein	V lese Im Wald	Přímočaře až k hraničnímu znaku č. 11/5 Geradlinig bis zum Grenzzeichen Nr. 11/5		
11/5	C,DB	Kámen Stein	V lese Im Wald	Přímočaře až k hraničnímu znaku č. 11/6 Geradlinig bis zum Grenzzeichen Nr. 11/6		
11/6	C,DB	Kámen Stein	V lese Im Wald	Přímočaře až k hraničnímu znaku č. 11/7 Geradlinig bis zum Grenzzeichen Nr. 11/7	9,10	
11/7	C,DB	Kámen Stein	V lese Im Wald	Přímočaře až k hraničnímu znaku č. 11/8 Geradlinig bis zum Grenzzeichen Nr. 11/8	10	
11/8	C,DB	Kámen Stein	V lese Im Wald	Přímočaře až k hraničnímu znaku č. 11/9 Geradlinig bis zum Grenzzeichen Nr. 11/9		

ČESKO-NĚMECKÉ STÁTNÍ HRANICE
část Svobodný stát Bavorsko

TSCHECHISCH-DEUTSCHE STAATSGRENZE
Teil Freistaat Bayern

POPIS STÁTNÍCH HRANIC
BESCHREIBUNG DER STAATSGRENZE

Hraniční úsek / Grenzabschnitt: IV

List č. / Blatt Nr.: 37

Hraniční znak Grenzzeichen				Průběh státních hranic Verlauf der Staatsgrenze	Hraniční mapa Grenzkarte List č. Blatt Nr.	Poznámka Bemerkung
Číslo Nummer	Iniciály Initialen	Vyznačení Vermarkung	Poloha Lage			
1	2	3	4	5	6	7
11/9	C,DB	Kámen Stein	V lese Im Wald	Přímočaře až k hraničnímu znaku č. 11/10 Geradlinig bis zum Grenzzeichen Nr. 11/10	10	
11/10	C,DB	Kámen Stein	V lese Im Wald	Přímočaře až k hraničnímu znaku č. 11/11 Geradlinig bis zum Grenzzeichen Nr. 11/11		
11/11	C,DB	Kámen Stein	V lese Im Wald	Přímočaře až k hraničnímu znaku č. 11/12 Geradlinig bis zum Grenzzeichen Nr. 11/12		Státní hranice probíhají jihovýchodním směrem ze stále prudšího svahu Die Staatsgrenze verläuft mit zunehmendem Gefälle in südöstlicher Richtung
11/12	C,DB	Kámen Stein	V lese Im Wald	Přímočaře až k hraničnímu znaku č. 12, částečně podél lesní paseky Geradlinig bis zum Grenzzeichen Nr. 12, teilweise entlang einer Waldlichtung		
12	C,DB	Kámen se znaky letopočet "1774" Wappenstein Jahreszahl "1774"	V lese Im Wald	Přímočaře až k hraničnímu znaku č. 12/1 Geradlinig bis zum Grenzzeichen Nr. 12/1		
12/1	C,DB	Kámen Stein	Na okraji lesa Am Waldrand	Přímočaře až k hraničnímu znaku č. 12/2 Geradlinig bis zum Grenzzeichen Nr. 12/2	10,11	
12/2	C,DB	Kámen Stein	Na okraji lesa Am Waldrand	Přímočaře až k hraničnímu znaku č. 12/3 Geradlinig bis zum Grenzzeichen Nr. 12/3	11	

ČESKO-NĚMECKÉ STÁTNÍ HRANICE
část Svobodný stát Bavorsko

TSCHECHISCH-DEUTSCHE STAATSGRENZE
Teil Freistaat Bayern

POPIS STÁTNÍCH HRANIC
BESCHREIBUNG DER STAATSGRENZE

Hraniční úsek / Grenzabschnitt: IV

List č. / Blatt Nr.: 38

Hraniční znak Grenzzeichen				Průběh státních hranic Verlauf der Staatsgrenze	Hraniční mapa Grenzkarte List č. Blatt Nr.	Poznámka Bemerkung
Číslo Nummer	Iniciály Initialen	Vyznačení Vermarkung	Poloha Lage			
1	2	3	4	5	6	7
12/3	C,DB	Kámen Stein	Na okraji lesa Am Waldrand	Přímočaře až k hraničnímu znaku č. 12/4 Geradlinig bis zum Grenzzeichen Nr. 12/4	11	
12/4	C,DB	Kámen Stein	U okraje louky Am Wiesenrand	Přímočaře až k hraničnímu znaku č. 12/5 Geradlinig bis zum Grenzzeichen Nr. 12/5		
12/5	C,DB	Kámen Stein	Na okraji lesa Am Waldrand	Přímočaře až k hraničnímu znaku č. 12/6 Geradlinig bis zum Grenzzeichen Nr. 12/6		
12/6	C,DB	Kámen Stein	V lese Im Wald	Přímočaře až k hraničnímu znaku č. 12/7 Geradlinig bis zum Grenzzeichen Nr. 12/7		
12/7	C,DB	Kámen Stein	V lese Im Wald	Přímočaře až k hraničnímu znaku č. 12/8 Geradlinig bis zum Grenzzeichen Nr. 12/8		
12/8	C,DB	Kámen se znaky letopočet "1774" Wappenstein Jahreszahl "1774"	V lese Im Wald	Přímočaře až k hraničnímu znaku č. 12/9 Geradlinig bis zum Grenzzeichen Nr. 12/9		
12/9	C,DB	Kámen Stein	V lese Im Wald	Přímočaře až k hraničnímu znaku č. 12/10, částečně podél potůčku Geradlinig bis zum Grenzzeichen Nr. 12/10, teilweise entlang eines kleinen Baches		

ČESKO-NĚMECKÉ STÁTNÍ HRANICE
část Svobodný stát Bavorsko

TSCHECHISCH-DEUTSCHE STAATSGRENZE
Teil Freistaat Bayern

POPIS STÁTNÍCH HRANIC
BESCHREIBUNG DER STAATSGRENZE

Hraniční úsek / Grenzabschnitt: IV

List č. / Blatt Nr.: 39

Hraniční znak / Grenzzeichen				Průběh státních hranic / Verlauf der Staatsgrenze	Hraniční mapa / Grenzkarte List č. / Blatt Nr.	Poznámka / Bemerkung
Číslo / Nummer	Iniciály / Initialen	Vyznačení / Vermarkung	Poloha / Lage			
1	2	3	4	5	6	7
12/10	C,DB	Kámen Stein	Na okraji lesa, na severovýchodním břehu příkopu Am Waldrand, am nordöstlichen Ufer des Grabens	Přímočaře až k hraničnímu znaku č. 12/11, podél dvou malých příkopů Geradlinig bis zum Grenzzeichen Nr. 12/11, entlang zweier kleiner Gräben	11,12	
12/11	C,DB	Kámen Stein	Na okraji lesa, na severovýchodním břehu příkopu Am Waldrand, am nordöstlichen Ufer des Grabens	Přímočaře až k hraničnímu znaku č. 13, částečně podél potůčku Geradlinig bis zum Grenzzeichen Nr. 13, teilweise entlang eines kleinen Baches	12	
13	C,DB	Kámen Stein	Na okraji lesa, 13 m jihovýchodně od vodojemu Am Waldrand, 13 m südöstlich einer Wasserreserve	Přímočaře až k hraničnímu znaku č. 13/1 Geradlinig bis zum Grenzzeichen Nr. 13/1		Státní hranice probíhají východním směrem do mírného svahu až k Mikulášskému potoku Die Staatsgrenze verläuft leicht steigend in östlicher Richtung bis zum Löffelbach
13/1	C,DB	Kámen Stein	V lese Im Wald	Přímočaře až k hraničnímu znaku č. 13/2 Geradlinig bis zum Grenzzeichen Nr. 13/2		
13/2	C,DB	Kámen Stein	V lese Im Wald	Přímočaře až k hraničnímu znaku č. 13/3 Geradlinig bis zum Grenzzeichen Nr. 13/3		
13/3	C,DB	Kámen Stein	V lese Im Wald	Přímočaře až k hraničnímu znaku č. 13/4 Geradlinig bis zum Grenzzeichen Nr. 13/4		
13/4	C,DB	Kámen Stein	V lese Im Wald	Přímočaře až k hraničnímu znaku č. 13/5 Geradlinig bis zum Grenzzeichen Nr. 13/5	12,13	
13/5	C,DB	Kámen Stein	V lese Im Wald	Přímočaře až k hraničnímu znaku č. 13/6 Geradlinig bis zum Grenzzeichen Nr. 13/6	13	

ČESKO-NĚMECKÉ STÁTNÍ HRANICE
část Svobodný stát Bavorsko

TSCHECHISCH-DEUTSCHE STAATSGRENZE
Teil Freistaat Bayern

POPIS STÁTNÍCH HRANIC
BESCHREIBUNG DER STAATSGRENZE

Hraniční úsek / Grenzabschnitt: IV

List č. / Blatt Nr.: 40

Hraniční znak / Grenzzeichen				Průběh státních hranic / Verlauf der Staatsgrenze	Hraniční mapa / Grenzkarte List č. / Blatt Nr.	Poznámka / Bemerkung
Číslo / Nummer	Iniciály / Initialen	Vyznačení / Vermarkung	Poloha / Lage			
1	2	3	4	5	6	7
13/6	C,DB	Kámen Stein	V lese, cca 6 m východně od začátku cesty, probíhající jižním směrem na německém území Im Wald, ca. 6 m östlich des Beginns eines auf deutschem Gebiet nach Süden verlaufenden Weges	Přímočaře až k hraničnímu znaku č. 13/7 Geradlinig bis zum Grenzzeichen Nr. 13/7	13	
13/7	C,DB	Kámen Stein	V lese Im Wald	Přímočaře až k hraničnímu znaku č. 13/8 Geradlinig bis zum Grenzzeichen Nr. 13/8		
13/8	C,DB	Kámen Stein	Na okraji lesa Am Waldrand	Přímočaře až k hraničnímu znaku č. 14 C/DB, přes zamokřené území Geradlinig bis zum Grenzzeichen Nr. 14 C/DB, über sumpfiges Gelände		
14	C,DB	Kámen se znaky letopočet "1774" Wappenstein Jahreszahl "1774"	V bažině, na pravém břehu Mikulášského potoka Im Sumpf, am rechten Ufer des Löffelbaches	Podél přímé spojnice mezi hraničními znaky č. 14 C/DB a č. 14 C až k průsečíku se střednicí Mikulášského potoka; od tohoto bodu státních hranic střednicí Mikulášského potoka po směru toku Entlang der geraden Verbindungslinie zwischen den Grenzzeichen Nr. 14 C/DB und Nr. 14 C bis zum Schnitt mit der Mittellinie des Löffelbaches; von diesem Grenzpunkt in der Mitte des Löffelbaches bachabwärts		Státní hranice probíhají jižním směrem střednicí Mikulášského potoka Die Staatsgrenze verläuft in südlicher Richtung in der Mitte des Löffelbaches 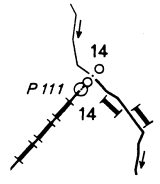
14	C	Kámen se znaky letopočet "1774" Wappenstein Jahreszahl "1774"	Na okraji lesa, na levém břehu Mikulášského potoka Am Waldrand, am linken Ufer des Löffelbaches			

ČESKO-NĚMECKÉ STÁTNÍ HRANICE
část Svobodný stát Bavorsko

TSCHECHISCH-DEUTSCHE STAATSGRENZE
Teil Freistaat Bayern

POPIS STÁTNÍCH HRANIC
BESCHREIBUNG DER STAATSGRENZE

Hraniční úsek / Grenzabschnitt: IV

List č. / Blatt Nr.: 41

Hraniční znak Grenzzeichen				Průběh státních hranic Verlauf der Staatsgrenze	Hraniční mapa Grenzkarte List č. Blatt Nr.	Poznámka Bemerkung
Číslo Nummer	Iniciály Initialen	Vyznačení Vermarkung	Poloha Lage			
1	2	3	4	5	6	7
14/1	DB	Kámen Stein	V bažině, na pravém břehu Mikulášského potoka Im Sumpf, am rechten Ufer des Löffelbaches	Střednicí Mikulášského potoka po směru toku In der Mitte des Löffelbaches bachabwärts	13	
14/2	C	Kámen Stein	V lese, na levém břehu Mikulášského potoka Im Wald, am linken Ufer des Löffelbaches			
14/3	DB	Kámen Stein	V lese, na pravém břehu Mikulášského potoka Im Wald, am rechten Ufer des Löffelbaches			
14/4	C	Kámen Stein	V lese, na levém břehu Mikulášského potoka Im Wald, am linken Ufer des Löffelbaches	Střednicí Mikulášského potoka po směru toku až k průsečíku s přímou spojnicí mezi hraničními znaky č. 15 DB a č. 15 C/DB In der Mitte des Löffelbaches bachabwärts bis zum Schnitt mit der geraden Verbindungslinie zwischen den Grenzzeichen Nr. 15 DB und Nr. 15 C/DB		
15	DB	Kámen se znaky letopočet "1774" Wappenstein Jahreszahl "1774"	V lese, na pravém břehu Mikulášského potoka Im Wald, am rechten Ufer des Löffelbaches	Podél přímé spojnice mezi hraničními znaky č. 15 DB a č. 15 C/DB až k hraničnímu znaku č. 15 C/DB Entlang der geraden Verbindungslinie zwischen den Grenzzeichen Nr. 15 DB und Nr. 15 C/DB bis zum Grenzzeichen Nr. 15 C/DB		Státní hranice probíhají východním směrem, potom jihovýchodním směrem do svahu až k vrcholu Hraničního vrchu Die Staatsgrenze verläuft in östlicher Richtung, dann bis zum Gipfel des Löffelhügels ansteigend in südöstlicher Richtung

ČESKO-NĚMECKÉ STÁTNÍ HRANICE
část Svobodný stát Bavorsko

TSCHECHISCH-DEUTSCHE STAATSGRENZE
Teil Freistaat Bayern

POPIS STÁTNÍCH HRANIC
BESCHREIBUNG DER STAATSGRENZE

Hraniční úsek / Grenzabschnitt: IV

List č. / Blatt Nr.: 42

Hraniční znak Grenzzeichen				Průběh státních hranic Verlauf der Staatsgrenze	Hraniční mapa Grenzkarte List č. Blatt Nr.	Poznámka Bemerkung
Číslo Nummer	Iniciály Initialen	Vyznačení Vermarkung	Poloha Lage			
1	2	3	4	5	6	7
15	C,DB	Kámen se znaky letopočet "1774" Wappenstein Jahreszahl "1774"	V lese, na levém břehu Mikulášského potoka Im Wald, am linken Ufer des Löffelbaches	Přímočaře až k hraničnímu znaku č. 15/1 Geradlinig bis zum Grenzzeichen Nr. 15/1	13	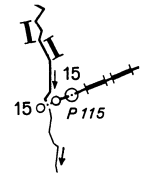
15/1	C,DB	Kámen Stein	V lese Im Wald	Přímočaře až k hraničnímu znaku č. 15/2 Geradlinig bis zum Grenzzeichen Nr. 15/2		
15/2	C,DB	Kámen Stein	V lese Im Wald	Přímočaře až k hraničnímu znaku č. 15/3 Geradlinig bis zum Grenzzeichen Nr. 15/3		
15/3	C,DB	Kámen Stein	V lese Im Wald	Přímočaře až k hraničnímu znaku č. 15/4 Geradlinig bis zum Grenzzeichen Nr. 15/4		
15/4	C,DB	Kámen Stein	V lese Im Wald	Přímočaře až k hraničnímu znaku č. 15/4/0/1 Geradlinig bis zum Grenzzeichen Nr. 15/4/0/1	13,14	
$\frac{15\|0}{4\|1}$	C,D	Kámen Stein	V lese Im Wald	Přímočaře až k hraničnímu znaku č. 15/4/0/2, přes příkop Geradlinig bis zum Grenzzeichen Nr. 15/4/0/2, einen Graben überquerend	14	
$\frac{15\|0}{4\|2}$	C,D	Kámen Stein	V lese Im Wald	Přímočaře až k hraničnímu znaku č. 15/5 Geradlinig bis zum Grenzzeichen Nr. 15/5		

ČESKO-NĚMECKÉ STÁTNÍ HRANICE
část Svobodný stát Bavorsko

TSCHECHISCH-DEUTSCHE STAATSGRENZE
Teil Freistaat Bayern

POPIS STÁTNÍCH HRANIC
BESCHREIBUNG DER STAATSGRENZE

Hraniční úsek / Grenzabschnitt: IV

List č. / Blatt Nr.: 43

Hraniční znak / Grenzzeichen				Průběh státních hranic / Verlauf der Staatsgrenze	Hraniční mapa / Grenzkarte List č. / Blatt Nr.	Poznámka / Bemerkung
Číslo / Nummer	Iniciály / Initialen	Vyznačení / Vermarkung	Poloha / Lage			
1	2	3	4	5	6	7
15/5	C,DB	Kámen Stein	V lese Im Wald	Přímočaře až k hraničnímu znaku č. 15/6 Geradlinig bis zum Grenzzeichen Nr. 15/6		
15/6	C,DB	Kámen Stein	V lese Im Wald	Přímočaře až k hraničnímu znaku č. 15/7 Geradlinig bis zum Grenzzeichen Nr. 15/7		
15/7	C,DB	Kámen Stein	V lese, na Hraničním vrchu Im Wald, auf dem Löffelhügel	Přímočaře až k hraničnímu znaku č. 15/8 Geradlinig bis zum Grenzzeichen Nr. 15/8		Státní hranice probíhají jihovýchodním, potom východním směrem z mírného svahu až k Hamerskému potoku Die Staatsgrenze verläuft leicht fallend in südöstlicher, dann in östlicher Richtung bis zum Lohbach
15/8	C,DB	Kámen Stein	V lese Im Wald	Přímočaře až k hraničnímu znaku č. 15/9 Geradlinig bis zum Grenzzeichen Nr. 15/9	14	
15/9	C,DB	Kámen Stein	V lese, na začátku cesty probíhající jižním směrem na německém území Im Wald, am Beginn eines auf deutschem Gebiet in südlicher Richtung verlaufenden Weges	Přímočaře až k hraničnímu znaku č. 15/10 Geradlinig bis zum Grenzzeichen Nr. 15/10		
15/10	C,DB	Kámen Stein	V lese Im Wald	Přímočaře až k hraničnímu znaku č. 15/11 Geradlinig bis zum Grenzzeichen Nr. 15/11		
15/11	C,DB	Kámen Stein	V lese Im Wald	Přímočaře až k hraničnímu znaku č. 15/12 Geradlinig bis zum Grenzzeichen Nr. 15/12	14,15	
15/12	C,DB	Kámen Stein	V lese Im Wald	Přímočaře až k hraničnímu znaku č. 15/13 Geradlinig bis zum Grenzzeichen Nr. 15/13	15	

ČESKO-NĚMECKÉ STÁTNÍ HRANICE
část Svobodný stát Bavorsko

TSCHECHISCH-DEUTSCHE STAATSGRENZE
Teil Freistaat Bayern

POPIS STÁTNÍCH HRANIC
BESCHREIBUNG DER STAATSGRENZE

Hraniční úsek / Grenzabschnitt: IV

List č. / Blatt Nr.: 44

Hraniční znak / Grenzzeichen				Průběh státních hranic / Verlauf der Staatsgrenze	Hraniční mapa / Grenzkarte List č. / Blatt Nr.	Poznámka / Bemerkung
Číslo / Nummer	Iniciály / Initialen	Vyznačení / Vermarkung	Poloha / Lage			
1	2	3	4	5	6	7
15/13	C,DB	Kámen Stein	V lese, na začátku cesty probíhající jihovýchodním směrem na německém území Im Wald, am Beginn eines auf deutschem Gebiet in südöstlicher Richtung verlaufenden Weges	Přímočaře až k hraničnímu znaku č. 16 Geradlinig bis zum Grenzzeichen Nr. 16	15	
16	C,DB	Kámen se znaky letopočet "1744" Wappenstein Jahreszahl "1774"	V lese Im Wald	Přímočaře až k hraničnímu znaku č. 16/1, částečně podél příkopu a přes příkop Geradlinig bis zum Grenzzeichen Nr. 16/1, teilweise entlang eines Grabens und einen Graben überquerend		
16/1	C,DB	Kámen Stein	V lese Im Wald	Přímočaře až k hraničnímu znaku č. 16/2, přes příkop Geradlinig bis zum Grenzzeichen Nr. 16/2, einen Graben überquerend		
16/2	C,DB	Kámen Stein	V lese Im Wald	Přímočaře až k hraničnímu znaku č. 16/3, přes Kamenný potok Geradlinig bis zum Grenzzeichen Nr. 16/3, den Steinbach überquerend		
16/3	C,DB	Kámen Stein	V lese Im Wald	Přímočaře až k hraničnímu znaku č. 16/4 Geradlinig bis zum Grenzzeichen Nr. 16/4		
16/4	C,DB	Kámen Stein	V lese Im Wald	Přímočaře až k hraničnímu znaku č. 16/5 Geradlinig bis zum Grenzzeichen Nr. 16/5		

ČESKO-NĚMECKÉ STÁTNÍ HRANICE
část Svobodný stát Bavorsko

TSCHECHISCH-DEUTSCHE STAATSGRENZE
Teil Freistaat Bayern

POPIS STÁTNÍCH HRANIC
BESCHREIBUNG DER STAATSGRENZE

Hraniční úsek / Grenzabschnitt: IV

List č. / Blatt Nr.: 45

Hraniční znak / Grenzzeichen				Průběh státních hranic / Verlauf der Staatsgrenze	Hraniční mapa / Grenzkarte List č. / Blatt Nr.	Poznámka / Bemerkung
Číslo / Nummer	Iniciály / Initialen	Vyznačení / Vermarkung	Poloha / Lage			
1	2	3	4	5	6	7
16/5	C,DB	Kámen Stein	V lese, na začátku cesty, probíhající na německém území jižním směrem Im Wald, am Beginn eines auf deutschem Gebiet nach Süden verlaufenden Weges	Přímočaře až k hraničnímu znaku č. 17 Geradlinig bis zum Grenzzeichen Nr. 17	15,16	
17	C,DB	Kámen se znaky letopočet "1774" Wappenstein Jahreszahl "1774"	V lese, cca 14 m západně od začátku cesty, probíhající na německém území podél státních hranic, severovýchodně od pískovny Im Wald, ca. 14 m westlich des Beginns eines die Staatsgrenze begleitenden Weges, nordöstlich einer Sandgrube	Přímočaře až k hraničnímu znaku č. 17/1, částečně podél cesty Geradlinig bis zum Grenzzeichen Nr. 17/1, teilweise entlang des Weges	16	
17/1	C,DB	Kámen Stein	V lese, cca 2 m severně od cesty Im Wald, ca. 2 m nördlich des Weges	Přímočaře až k hraničnímu znaku č. 17/2, podél cesty Geradlinig bis zum Grenzzeichen Nr. 17/2, entlang des Weges		
17/2	C,DB	Kámen Stein	V lese, u jižního okraje cesty Im Wald, am Südrand des Weges	Přímočaře až k hraničnímu znaku č. 17/3, částečně podél cesty a podél další cesty, přes Hamerský potok Geradlinig bis zum Grenzzeichen Nr. 17/3, teilweise entlang des Weges und entlang eines weiteren Weges, den Lohbach überquerend		

ČESKO-NĚMECKÉ STÁTNÍ HRANICE
část Svobodný stát Bavorsko

TSCHECHISCH-DEUTSCHE STAATSGRENZE
Teil Freistaat Bayern

POPIS STÁTNÍCH HRANIC
BESCHREIBUNG DER STAATSGRENZE

Hraniční úsek / Grenzabschnitt: IV

List č. / Blatt Nr.: 46

Hraniční znak Grenzzeichen				Průběh státních hranic Verlauf der Staatsgrenze	Hraniční mapa Grenzkarte List č. Blatt Nr.	Poznámka Bemerkung
Číslo Nummer	Iniciály Initialen	Vyznačení Vermarkung	Poloha Lage			
1	2	3	4	5	6	7
17/3	C,DB	Kámen Stein	Na louce, cca 2 m severně od cesty, probíhající na německém území, cca 9 m od levého břehu Mikulášského potoka Auf einer Wiese, ca. 2 m nördlich des auf deutschem Gebiet verlaufenden Weges, ca. 9 m vom linken Ufer des Lohbaches entfernt	Přímočaře až k hraničnímu znaku č. 17/4, podél cesty Geradlinig bis zum Grenzzeichen Nr. 17/4, entlang des Weges	16	Státní hranice probíhají jihovýchodním směrem, nejprve do prudkého potom mírného svahu Die Staatsgrenze verläuft zunächst stark, dann allmählich steigend in südöstlicher Richtung
17/4	C,DB	Kámen Stein	V lese, cca 10 m severovýchodně od cesty Im Wald, ca. 10 m nordöstlich des Weges	Přímočaře až k hraničnímu znaku č. 17/5 Geradlinig bis zum Grenzzeichen Nr. 17/5		
17/5	C,DB	Kámen Stein	V lese Im Wald	Přímočaře až k hraničnímu znaku č. 17/6 Geradlinig bis zum Grenzzeichen Nr. 17/6		
17/6	C,DB	Kámen se znaky letopočet "1774" Wappenstein Jahreszahl "1774"	V lese, u západního okraje cesty křižující státní hranice Im Wald, am westlichen Rand eines die Staatsgrenze kreuzenden Weges	Přímočaře až k hraničnímu znaku č. 17/7, přes cestu Geradlinig bis zum Grenzzeichen Nr. 17/7, den Weg überquerend		
17/7	C,DB	Kámen Stein	V lese Im Wald	Přímočaře až k hraničnímu znaku č. 18 Geradlinig bis zum Grenzzeichen Nr. 18	16,17	

ČESKO-NĚMECKÉ STÁTNÍ HRANICE
část Svobodný stát Bavorsko

TSCHECHISCH-DEUTSCHE STAATSGRENZE
Teil Freistaat Bayern

POPIS STÁTNÍCH HRANIC
BESCHREIBUNG DER STAATSGRENZE

Hraniční úsek / Grenzabschnitt: IV

List č. / Blatt Nr.: 47

Hraniční znak / Grenzzeichen				Průběh státních hranic / Verlauf der Staatsgrenze	Hraniční mapa / Grenzkarte List č. / Blatt Nr.	Poznámka / Bemerkung
Číslo / Nummer	Iniciály / Initialen	Vyznačení / Vermarkung	Poloha / Lage			
1	2	3	4	5	6	7
18	C,DB	Kámen se znaky letopočet "1774" Wappenstein Jahreszahl "1774"	V lese, severně od spodní hrany náspu cesty, probíhající na německém území Im Wald, nördlich von der Böschungsunterkante eines auf deutschem Gebiet verlaufenden Weges	Přímočaře až k hraničnímu znaku č. 18/1, podél cesty Geradlinig bis zum Grenzzeichen Nr. 18/1, entlang des Weges	17	
18/1	C,DB	Kámen Stein	V lese, cca 9 m severně od cesty Im Wald, ca. 9 m nördlich des Weges	Přímočaře až k hraničnímu znaku č. 18/2 Geradlinig bis zum Grenzzeichen Nr. 18/2		
18/2	C,DB	Kámen Stein	V lese Im Wald	Přímočaře až k hraničnímu znaku č. 18/3 Geradlinig bis zum Grenzzeichen Nr. 18/3		
18/3	C,DB	Kámen Stein	V lese, na začátku cesty, probíhající jižním směrem na německém území Im Wald, am Beginn eines auf deutschem Gebiet in südlicher Richtung verlaufenden Weges	Přímočaře až k hraničnímu znaku č. 18/4 Geradlinig bis zum Grenzzeichen Nr. 18/4		
18/4	C,DB	Kámen Stein	V lese Im Wald	Přímočaře až k hraničnímu znaku č. 18/5 Geradlinig bis zum Grenzzeichen Nr. 18/5		
18/5	C,DB	Kámen Stein	V lese Im Wald	Přímočaře až k hraničnímu znaku č. 18/6 Geradlinig bis zum Grenzzeichen Nr. 18/6		

ČESKO-NĚMECKÉ STÁTNÍ HRANICE
část Svobodný stát Bavorsko

TSCHECHISCH-DEUTSCHE STAATSGRENZE
Teil Freistaat Bayern

POPIS STÁTNÍCH HRANIC
BESCHREIBUNG DER STAATSGRENZE

Hraniční úsek / Grenzabschnitt: IV

List č. / Blatt Nr.: 48

Hraniční znak / Grenzzeichen				Průběh státních hranic / Verlauf der Staatsgrenze	Hraniční mapa / Grenzkarte List č. / Blatt Nr.	Poznámka / Bemerkung
Číslo / Nummer	Iniciály / Initialen	Vyznačení / Vermarkung	Poloha / Lage			
1	2	3	4	5	6	7
18/6	C,DB	Kámen Stein	V lese Im Wald	Přímočaře až k hraničnímu znaku č. 18/7 Geradlinig bis zum Grenzzeichen Nr. 18/7	17	
18/7	C,DB	Kámen Stein	V lese Im Wald	Přímočaře až k hraničnímu znaku č. 19 Geradlinig bis zum Grenzzeichen Nr. 19		
19	C,DB	Kámen se znaky letopočet "1774" Wappenstein Jahreszahl "1774"	V lese Im Wald	Přímočaře až k hraničnímu znaku č. 19/1 Geradlinig bis zum Grenzzeichen Nr. 19/1	17,18	Státní hranice probíhají jižním směrem ze svahu až k Pekelskému potoku Die Staatsgrenze verläuft fallend in südlicher Richtung bis zum Höllenbach
19/1	C,DB	Kámen Stein	V lese Im Wald	Přímočaře až k hraničnímu znaku č. 19/2 Geradlinig bis zum Grenzzeichen Nr. 19/2	18	
19/2	C,DB	Kámen Stein	V lese Im Wald	Přímočaře až k hraničnímu znaku č. 19/3 Geradlinig bis zum Grenzzeichen Nr. 19/3		
19/3	C,DB	Kámen Stein	V lese Im Wald	Přímočaře až k hraničnímu znaku č. 19/4 Geradlinig bis zum Grenzzeichen Nr. 19/4		
19/4	C,DB	Kámen se znaky letopočet "1774" Wappenstein Jahreszahl "1774"	V lese Im Wald	Přímočaře až k hraničnímu znaku č. 19/5 Geradlinig bis zum Grenzzeichen Nr. 19/5		

ČESKO-NĚMECKÉ STÁTNÍ HRANICE
část Svobodný stát Bavorsko

TSCHECHISCH-DEUTSCHE STAATSGRENZE
Teil Freistaat Bayern

POPIS STÁTNÍCH HRANIC
BESCHREIBUNG DER STAATSGRENZE

Hraniční úsek / Grenzabschnitt: IV

List č. / Blatt Nr.: 49

Hraniční znak / Grenzzeichen				Průběh státních hranic / Verlauf der Staatsgrenze	Hraniční mapa / Grenzkarte List č. / Blatt Nr.	Poznámka / Bemerkung
Číslo / Nummer	Iniciály / Initialen	Vyznačení / Vermarkung	Poloha / Lage			
1	2	3	4	5	6	7
19/5	C,DB	Kámen Stein	V lese, na začátku cesty, probíhající západním směrem na německém území Im Wald, am Beginn eines auf deutschem Gebiet in westlicher Richtung verlaufenden Weges	Přímočaře až k hraničnímu znaku č. 19/6 Geradlinig bis zum Grenzzeichen Nr. 19/6	18	
19/6	C,DB	Kámen Stein	V lese Im Wald	Přímočaře až k hraničnímu znaku č. 19/7 Geradlinig bis zum Grenzzeichen Nr. 19/7		
19/7	C,DB	Kámen Stein	V lese Im Wald	Přímočaře až k hraničnímu znaku č. 19/8 Geradlinig bis zum Grenzzeichen Nr. 19/8		
19/8	C,DB	Kámen Stein	V lese Im Wald	Přímočaře až k hraničnímu znaku č. 19/9 Geradlinig bis zum Grenzzeichen Nr. 19/9		
19/9	C,DB	Kámen Stein	V lese Im Wald	Přímočaře až k hraničnímu znaku č. 20 Geradlinig bis zum Grenzzeichen Nr. 20	18,19	
20	C,DB	Kámen se znaky letopočet "1774" Wappenstein Jahreszahl "1774"	V lese Im Wald	Přímočaře až k hraničnímu znaku č. 20/1 Geradlinig bis zum Grenzzeichen Nr. 20/1	19	
20/1	C,DB	Kámen Stein	V lese Im Wald	Přímočaře až k hraničnímu znaku č. 20/2 Geradlinig bis zum Grenzzeichen Nr. 20/2		

ČESKO-NĚMECKÉ STÁTNÍ HRANICE
část Svobodný stát Bavorsko

TSCHECHISCH-DEUTSCHE STAATSGRENZE
Teil Freistaat Bayern

POPIS STÁTNÍCH HRANIC
BESCHREIBUNG DER STAATSGRENZE

Hraniční úsek / Grenzabschnitt: IV

List č. / Blatt Nr.: 50

Hraniční znak Grenzzeichen				Průběh státních hranic Verlauf der Staatsgrenze	Hraniční mapa Grenzkarte List č. Blatt Nr.	Poznámka Bemerkung
Číslo Nummer	Iniciály Initialen	Vyznačení Vermarkung	Poloha Lage			
1	2	3	4	5	6	7
20/2	C,DB	Kámen Stein	V lese Im Wald	Přímočaře až k hraničnímu znaku č. 20/3 Geradlinig bis zum Grenzzeichen Nr. 20/3	19	
20/3	C,DB	Kámen Stein	V lese, u severního okraje cesty, křížující státní hranice Im Wald, am nördlichen Rand eines die Staatsgrenze kreuzenden Weges	Přímočaře až k hraničnímu znaku č. 20/4, přes cestu Geradlinig bis zum Grenzzeichen Nr. 20/4, den Weg überquerend		
20/4	C,DB	Kámen Stein	V lese, při jižním okraji cesty Im Wald, am Südrand des Weges	Přímočaře až k hraničnímu znaku č. 20/5 Geradlinig bis zum Grenzzeichen Nr. 20/5		
20/5	C,DB	Kámen Stein	V lese Im Wald	Přímočaře až k hraničnímu znaku č. 20/6 Geradlinig bis zum Grenzzeichen Nr. 20/6		
20/6	C,DB	Kámen Stein	V lese Im Wald	Přímočaře až k hraničnímu znaku č. 20/7 Geradlinig bis zum Grenzzeichen Nr. 20/7		
20/7	C,DB	Kámen Stein	V lese Im Wald	Přímočaře až k hraničnímu znaku č. 20/8 Geradlinig bis zum Grenzzeichen Nr. 20/8		
20/8	C,DB	Kámen Stein	V lese Im Wald	Přímočaře až k hraničnímu znaku č. 20/9 Geradlinig bis zum Grenzzeichen Nr. 20/9	19,20	

ČESKO-NĚMECKÉ STÁTNÍ HRANICE
část Svobodný stát Bavorsko

TSCHECHISCH-DEUTSCHE STAATSGRENZE
Teil Freistaat Bayern

POPIS STÁTNÍCH HRANIC
BESCHREIBUNG DER STAATSGRENZE

Hraniční úsek / Grenzabschnitt: IV

List č. / Blatt Nr.: 51

Hraniční znak / Grenzzeichen				Průběh státních hranic / Verlauf der Staatsgrenze	Hraniční mapa / Grenzkarte List č. / Blatt Nr.	Poznámka / Bemerkung
Číslo / Nummer	Iniciály / Initialen	Vyznačení / Vermarkung	Poloha / Lage			
1	2	3	4	5	6	7
20/9	C,DB	Kámen Stein	V lese Im Wald	Přímočaře až k hraničnímu znaku č. 21 Geradlinig bis zum Grenzzeichen Nr. 21	20	
21	C,DB	Kámen se znaky letopočet "1774" Wappenstein Jahreszahl "1774"	V lese, na levém břehu Pekelského potoka Im Wald, am linken Ufer des Höllenbaches	Přímočaře až k hraničnímu znaku č. 21/1, přes Pekelský potok, podél potůčku Geradlinig bis zum Grenzzeichen Nr. 21/1, den Höllenbach überquerend, entlang eines kleinen Baches		Státní hranice probíhají jižním směrem do svahu až k hraničnímu přechodu Broumov-Mähring Die Staatsgrenze verläuft steigend in südlicher Richtung bis zum Grenzübergang Broumov/ Promenhof-Mähring
21/1	C,DB	Kámen Stein	V lese Im Wald	Přímočaře až k hraničnímu znaku č. 21/2 Geradlinig bis zum Grenzzeichen Nr. 21/2		
21/2	C,DB	Kámen Stein	V lese Im Wald	Přímočaře až k hraničnímu znaku č. 21/3, částečně po cestě souběžné se státními hranicemi Geradlinig bis zum Grenzzeichen Nr. 21/3, teilweise auf einem die Staatsgrenze begleitenden Weg		
21/3	C,DB	Kámen Stein	V lese, při východním okraji cesty Im Wald, am Ostrand des Weges	Přímočaře až k hraničnímu znaku č. 21/4, na cestě Geradlinig bis zum Grenzzeichen Nr. 21/4, auf dem Weg		
21/4	C,DB	Kámen Stein	V lese, při západním okraji cesty Im Wald, am Westrand des Weges	Přímočaře až k hraničnímu znaku č. 21/5, na cestě Geradlinig bis zum Grenzzeichen Nr. 21/5, auf dem Weg		

ČESKO-NĚMECKÉ STÁTNÍ HRANICE
část Svobodný stát Bavorsko

TSCHECHISCH-DEUTSCHE STAATSGRENZE
Teil Freistaat Bayern

POPIS STÁTNÍCH HRANIC
BESCHREIBUNG DER STAATSGRENZE

Hraniční úsek / Grenzabschnitt: IV

List č. / Blatt Nr.: 52

Hraniční znak / Grenzzeichen				Průběh státních hranic / Verlauf der Staatsgrenze	Hraniční mapa / Grenzkarte List č. / Blatt Nr.	Poznámka / Bemerkung
Číslo / Nummer	Iniciály / Initialen	Vyznačení / Vermarkung	Poloha / Lage			
1	2	3	4	5	6	7
21/5	C,DB	Kámen Stein	V lese, u východního okraje cesty Im Wald, am Ostrand des Weges	Přímočaře až k hraničnímu znaku č. 21/6, částečně podél cesty Geradlinig bis zum Grenzzeichen Nr. 21/6, teilweise entlang des Weges	20	
21/6	C,DB	Kámen Stein	V lese Im Wald	Přímočaře až k hraničnímu znaku č. 22 Geradlinig bis zum Grenzzeichen Nr. 22		
22	C,DB	Kámen Stein	Na hraničním přechodu Broumov-Mähring, u severovýchodního okraje silnice Am Grenzübergang Broumov/ Promenhof-Mähring, am nordöstlichen Straßenrand	Přímočaře až k hraničnímu znaku č. 23, přes silnici Geradlinig bis zum Grenzzeichen Nr. 23, die Straße überquerend		Státní hranice probíhají jihozápadním směrem z mírného svahu až k Hamerskému potoku Die Staatsgrenze verläuft leicht fallend in südwestlicher Richtung bis zum Hammerbach
23	C,DB	Kámen Stein	Na hraničním přechodu Broumov-Mähring, u jihozápadního okraje silnice Am Grenzübergang Broumov/ Promenhof-Mähring, am südwestlichen Straßenrand	Přímočaře až k hraničnímu znaku č. 23/1, podél cesty Geradlinig bis zum Grenzzeichen Nr. 23/1, entlang eines Weges		
23/1	C,DB	Kámen Stein	Na okraji lesa, u jihovýchodního okraje cesty Am Waldrand, am Südostrand des Weges	Přímočaře až k hraničnímu znaku č. 23/2, podél cesty Geradlinig bis zum Grenzzeichen Nr. 23/2, entlang des Weges	20,21	
23/2	C,DB	Kámen Stein	Na okraji lesa, u jihovýchodního okraje cesty Am Waldrand, am Südostrand des Weges	Přímočaře až k hraničnímu znaku č. 23/3, podél cesty Geradlinig bis zum Grenzzeichen Nr. 23/3, entlang des Weges	21	

ČESKO-NĚMECKÉ STÁTNÍ HRANICE
část Svobodný stát Bavorsko

TSCHECHISCH-DEUTSCHE STAATSGRENZE
Teil Freistaat Bayern

POPIS STÁTNÍCH HRANIC
BESCHREIBUNG DER STAATSGRENZE

Hraniční úsek / Grenzabschnitt: IV

List č. / Blatt Nr.: 53

Hraniční znak Grenzzeichen				Průběh státních hranic Verlauf der Staatsgrenze	Hraniční mapa Grenzkarte List č. Blatt Nr.	Poznámka Bemerkung
Číslo Nummer	Iniciály Initialen	Vyznačení Vermarkung	Poloha Lage			
1	2	3	4	5	6	7
23/3	C,DB	Kámen Stein	Na okraji lesa, u jihovýchodního okraje cesty Am Waldrand, am Südostrand des Weges	Přímočaře až k hraničnímu znaku č. 23/4, podél cesty Geradlinig bis zum Grenzzeichen Nr. 23/4, entlang des Weges	21	
23/4	C,DB	Kámen Stein	Na okraji lesa, cca 3 m od jihovýchodního okraje cesty Am Waldrand, ca. 3 m vom Südostrand des Weges entfernt	Přímočaře až k hraničnímu znaku č. 23/5, podél cesty Geradlinig bis zum Grenzzeichen Nr. 23/5, entlang des Weges		
23/5	C,DB	Kámen Stein	Na okraji lesa, cca 1 m od jihovýchodního okraje cesty Am Waldrand, ca. 1 m vom Südostrand des Weges entfernt	Přímočaře až k hraničnímu znaku č. 23/6, podél cesty Geradlinig bis zum Grenzzeichen Nr. 23/6, entlang des Weges		
23/6	C,DB	Kámen Stein	Na okraji lesa, při jihovýchodním okraji cesty Am Waldrand, am Südostrand des Weges	Přímočaře až k hraničnímu znaku č. 23/7, podél cesty Geradlinig bis zum Grenzzeichen Nr. 23/7, entlang des Weges		
23/7	C,DB	Kámen Stein	Na okraji lesa, cca 1 m od jihovýchodního okraje cesty Am Waldrand, ca. 1 m vom Südostrand des Weges entfernt	Přímočaře až k hraničnímu znaku č. 23/7/0/1, podél cesty Geradlinig bis zum Grenzzeichen Nr. 23/7/0/1, entlang des Weges		
$\frac{23}{7}\frac{0}{1}$	C,D	Kámen Stein	Na okraji lesa, cca 2 m od zatáčky cesty Am Waldrand, ca. 2 m von einer Biegung des Weges entfernt	Přímočaře až k hraničnímu znaku č. 23/8 Geradlinig bis zum Grenzzeichen Nr. 23/8	21,22	

ČESKO-NĚMECKÉ STÁTNÍ HRANICE
část Svobodný stát Bavorsko

TSCHECHISCH-DEUTSCHE STAATSGRENZE
Teil Freistaat Bayern

POPIS STÁTNÍCH HRANIC
BESCHREIBUNG DER STAATSGRENZE

Hraniční úsek / Grenzabschnitt: IV

List č. / Blatt Nr.: 54

Hraniční znak Grenzzeichen				Průběh státních hranic Verlauf der Staatsgrenze	Hraniční mapa Grenzkarte List č. Blatt Nr.	Poznámka Bemerkung
Číslo Nummer	Iniciály Initialen	Vyznačení Vermarkung	Poloha Lage			
1	2	3	4	5	6	7
23/8	C,DB	Kámen Stein	Na okraji lesa Am Waldrand	Přímočaře až k hraničnímu znaku č. 23/9 Geradlinig bis zum Grenzzeichen Nr. 23/9	21,22	
23/9	C,DB	Kámen Stein	Na okraji lesa, na levém břehu Hamerského potoka Am Waldrand, am linken Ufer des Hammerbaches	Přímočaře až k hraničnímu znaku č. 23/10, přes Hamerský potok Geradlinig bis zum Grenzzeichen Nr. 23/10, den Hammerbach überquerend		Státní hranice probíhají jihozápadním směrem do stále prudšího svahu Die Staatsgrenze verläuft mit zunehmender Steigung in südwestlicher Richtung
23/10	C,DB	Kámen Stein	Na okraji lesa, na pravém břehu Hamerského potoka Am Waldrand, am rechten Ufer des Hammerbaches	Přímočaře až k hraničnímu znaku č. 23/11 Geradlinig bis zum Grenzzeichen Nr. 23/11		
23/11	C,DB	Kámen Stein	Na okraji lesa, na náspu Am Waldrand, auf einem Damm	Přímočaře až k hraničnímu znaku č. 24 Geradlinig bis zum Grenzzeichen Nr. 24	22	
24	C,DB	Kámen se znaky letopočet "1774" Wappenstein Jahreszahl "1774"	V lese Im Wald	Přímočaře až k hraničnímu znaku č. 24/1 Geradlinig bis zum Grenzzeichen Nr. 24/1		
24/1	C,DB	Kámen Stein	V lese Im Wald	Přímočaře až k hraničnímu znaku č. 24/2 Geradlinig bis zum Grenzzeichen Nr. 24/2		

ČESKO-NĚMECKÉ STÁTNÍ HRANICE
část Svobodný stát Bavorsko

TSCHECHISCH-DEUTSCHE STAATSGRENZE
Teil Freistaat Bayern

POPIS STÁTNÍCH HRANIC
BESCHREIBUNG DER STAATSGRENZE

Hraniční úsek / Grenzabschnitt: IV

List č. / Blatt Nr.: 55

Hraniční znak / Grenzzeichen				Průběh státních hranic / Verlauf der Staatsgrenze	Hraniční mapa / Grenzkarte List č. / Blatt Nr.	Poznámka / Bemerkung
Číslo / Nummer	Iniciály / Initialen	Vyznačení / Vermarkung	Poloha / Lage			
1	2	3	4	5	6	7
24/2	C,DB	Kámen Stein	V lese, cca 4 m jihovýchodně od zatáčky cesty, která vede podél státních hranic Im Wald, ca. 4 m südöstlich der Biegung eines die Staatsgrenze begleitenden Weges	Přímočaře až k hraničnímu znaku č. 24/3, podél cesty Geradlinig bis zum Grenzzeichen Nr. 24/3, entlang des Weges	22	
24/3	C,DB	Kámen Stein	V lese, cca 3 m jižně od cesty Im Wald, ca. 3 m südlich des Weges	Přímočaře až k hraničnímu znaku č. 24/4 Geradlinig bis zum Grenzzeichen Nr. 24/4		
24/4	C,DB	Kámen Stein	V lese Im Wald	Přímočaře až k hraničnímu znaku č. 24/5 Geradlinig bis zum Grenzzeichen Nr. 24/5		
24/5	C,DB	Kámen Stein	V lese Im Wald	Přímočaře až k hraničnímu znaku č. 24/6, přes potůček Geradlinig bis zum Grenzzeichen Nr. 24/6, einen kleinen Bach überquerend		
24/6	C,DB	Kámen Stein	V lese Im Wald	Přímočaře až k hraničnímu znaku č. 24/7 Geradlinig bis zum Grenzzeichen Nr. 24/7	22,23	
24/7	C,DB	Kámen Stein	V lese Im Wald	Přímočaře až k hraničnímu znaku č. 24/8 Geradlinig bis zum Grenzzeichen Nr. 24/8	23	
24/8	C,DB	Kámen Stein	V lese Im Wald	Přímočaře až k hraničnímu znaku č. 24/9 Geradlinig bis zum Grenzzeichen Nr. 24/9		

ČESKO-NĚMECKÉ STÁTNÍ HRANICE
část Svobodný stát Bavorsko

TSCHECHISCH-DEUTSCHE STAATSGRENZE
Teil Freistaat Bayern

POPIS STÁTNÍCH HRANIC
BESCHREIBUNG DER STAATSGRENZE

Hraniční úsek / Grenzabschnitt: IV

List č. / Blatt Nr.: 56

Hraniční znak / Grenzzeichen				Průběh státních hranic / Verlauf der Staatsgrenze	Hraniční mapa / Grenzkarte List č. / Blatt Nr.	Poznámka / Bemerkung
Číslo / Nummer	Iniciály / Initialen	Vyznačení / Vermarkung	Poloha / Lage			
1	2	3	4	5	6	7
24/9	C,DB	Kámen Stein	V lese, na začátku cesty, která probíhá severozápadním směrem na německém území Im Wald, am Beginn eines auf deutschem Gebiet in nordwestlicher Richtung verlaufenden Weges	Přímočaře až k hraničnímu znaku č. 24/10 Geradlinig bis zum Grenzzeichen Nr. 24/10	23	
24/10	C,DB	Kámen Stein	V lese Im Wald	Přímočaře až k hraničnímu znaku č. 24/11 Geradlinig bis zum Grenzzeichen Nr. 24/11		
24/11	C,DB	Kámen Stein	V lese Im Wald	Přímočaře až k hraničnímu znaku č. 24/12 Geradlinig bis zum Grenzzeichen Nr. 24/12		
24/12	C,DB	Kámen Stein	V lese Im Wald	Přímočaře až k hraničnímu znaku č. 25 Geradlinig bis zum Grenzzeichen Nr. 25	23,24	
25	C,DB	Kámen se znaky letopočet "1774" Wappenstein Jahreszahl "1774"	V lese, na začátku průseku, který probíhá severozápadním směrem na německém území Im Wald, am Beginn einer Schneise, die auf deutschem Gebiet in nordwestlicher Richtung verläuft	Přímočaře až k hraničnímu znaku č. 25/1 Geradlinig bis zum Grenzzeichen Nr. 25/1	24	Státní hranice probíhají jižním směrem do stále pozvolnějšího svahu až k sedlu Die Staatsgrenze verläuft mit abnehmender Steigung in südlicher Richtung bis zu einem Sattel
25/1	C,DB	Kámen Stein	V lese, na pravém břehu potůčku Im Wald, am rechten Ufer eines kleinen Baches	Přímočaře až k hraničnímu znaku č. 25/2, podél potůčku Geradlinig bis zum Grenzzeichen Nr. 25/2, entlang des kleinen Baches		
25/2	C,DB	Kámen Stein	V lese, na pravém břehu potůčku Im Wald, am rechten Ufer eines kleinen Baches	Přímočaře až k hraničnímu znaku č. 25/3 Geradlinig bis zum Grenzzeichen Nr. 25/3		

ČESKO-NĚMECKÉ STÁTNÍ HRANICE
část Svobodný stát Bavorsko

TSCHECHISCH-DEUTSCHE STAATSGRENZE
Teil Freistaat Bayern

POPIS STÁTNÍCH HRANIC
BESCHREIBUNG DER STAATSGRENZE

Hraniční úsek / Grenzabschnitt: IV

List č. / Blatt Nr.: 57

Hraniční znak / Grenzzeichen				Průběh státních hranic / Verlauf der Staatsgrenze	Hraniční mapa / Grenzkarte List č. / Blatt Nr.	Poznámka / Bemerkung
Číslo / Nummer	Iniciály / Initialen	Vyznačení / Vermarkung	Poloha / Lage			
1	2	3	4	5	6	7
25/3	C,DB	Kámen Stein	V lese Im Wald	Přímočaře až k hraničnímu znaku č. 25/4 Geradlinig bis zum Grenzzeichen Nr. 25/4	24	
25/4	C,DB	Kámen Stein	V lese Im Wald	Přímočaře až k hraničnímu znaku č. 25/5 Geradlinig bis zum Grenzzeichen Nr. 25/5		
25/5	C,DB	Kámen Stein	V lese Im Wald	Přímočaře až k hraničnímu znaku č. 26 Geradlinig bis zum Grenzzeichen Nr. 26		
26	C,DB	Kámen se znaky letopočet "1774" Wappenstein Jahreszahl "1774"	V lese Im Wald	Přímočaře až k hraničnímu znaku č. 26/1 Geradlinig bis zum Grenzzeichen Nr. 26/1		
26/1	C,DB	Kámen Stein	V lese Im Wald	Přímočaře až k hraničnímu znaku č. 26/2 Geradlinig bis zum Grenzzeichen Nr. 26/2	24,25	
26/2	C,DB	Kámen Stein	V lese Im Wald	Přímočaře až k hraničnímu znaku č. 26/3 Geradlinig bis zum Grenzzeichen Nr. 26/3	25	
26/3	C,DB	Kámen Stein	V lese Im Wald	Přímočaře až k hraničnímu znaku č. 26/4 Geradlinig bis zum Grenzzeichen Nr. 26/4		

ČESKO-NĚMECKÉ STÁTNÍ HRANICE
část Svobodný stát Bavorsko

TSCHECHISCH-DEUTSCHE STAATSGRENZE
Teil Freistaat Bayern

POPIS STÁTNÍCH HRANIC
BESCHREIBUNG DER STAATSGRENZE

Hraniční úsek / Grenzabschnitt: IV

List č. / Blatt Nr.: 58

Hraniční znak / Grenzzeichen				Průběh státních hranic / Verlauf der Staatsgrenze	Hraniční mapa / Grenzkarte List č. / Blatt Nr.	Poznámka / Bemerkung
Číslo / Nummer	Iniciály / Initialen	Vyznačení / Vermarkung	Poloha / Lage			
1	2	3	4	5	6	7
26/4	C,DB	Kámen Stein	V lese, cca 2 m východně od příkopu Im Wald, ca. 2 m östlich eines Grabens	Přímočaře až k hraničnímu znaku č. 27 Geradlinig bis zum Grenzzeichen Nr. 27	25	
27	C,DB	Kámen se znaky letopočet "1774" Wappenstein Jahreszahl "1774"	V lese, v sedle Im Wald, in einem Sattel	Přímočaře až k hraničnímu znaku č. 27/1 Geradlinig bis zum Grenzzeichen Nr. 27/1		Státní hranice probíhají jihozápadním směrem z mírného svahu Die Staatsgrenze verläuft leicht fallend in südwestlicher Richtung
27/1	C,DB	Kámen Stein	V lese, cca 5 m severovýchodně od cesty křižující státní hranice Im Wald, ca. 5 m nordöstlich eines die Staatsgrenze kreuzenden Weges	Přímočaře až k hraničnímu znaku č. 27/2, přes cestu Geradlinig bis zum Grenzzeichen Nr. 27/2, den Weg überquerend	25,26	
27/2	C,DB	Kámen Stein	V lese, při jižním okraji cesty a na začátku další cesty, která probíhá podél státních hranic Im Wald, am Südrand des Weges und am Beginn eines weiteren, die Staatsgrenze begleitenden Weges	Přímočaře až k hraničnímu znaku č. 27/3, podél cesty Geradlinig bis zum Grenzzeichen Nr. 27/3, entlang des Weges		
27/3	C,DB	Kámen Stein	V lese, při jihovýchodním okraji cesty Im Wald, am Südostrand des Weges	Přímočaře až k hraničnímu znaku č. 28, po cestě Geradlinig bis zum Grenzzeichen Nr. 28, auf dem Weg	26	

ČESKO-NĚMECKÉ STÁTNÍ HRANICE
část Svobodný stát Bavorsko

TSCHECHISCH-DEUTSCHE STAATSGRENZE
Teil Freistaat Bayern

POPIS STÁTNÍCH HRANIC
BESCHREIBUNG DER STAATSGRENZE

Hraniční úsek / Grenzabschnitt: IV

List č. / Blatt Nr.: 59

Hraniční znak / Grenzzeichen				Průběh státních hranic / Verlauf der Staatsgrenze	Hraniční mapa / Grenzkarte List č. / Blatt Nr.	Poznámka / Bemerkung
Číslo / Nummer	Iniciály / Initialen	Vyznačení / Vermarkung	Poloha / Lage			
1	2	3	4	5	6	7
28	C,DB	Kámen se znaky letopočet "1774" Wappenstein Jahreszahl "1774"	V lese, při severozápadním okraji cesty Im Wald, am Nordwestrand des Weges	Přímočaře až k hraničnímu znaku č. 28/1, podél cesty Geradlinig bis zum Grenzzeichen Nr. 28/1, entlang des Weges	26	
28/1	C,DB	Kámen Stein	V lese, u západního okraje cesty Im Wald, am Westrand des Weges	Přímočaře až k hraničnímu znaku č. 28/2, podél cesty Geradlinig bis zum Grenzzeichen Nr. 28/2, entlang des Weges		
28/2	C,DB	Kámen Stein	V lese, při východním okraji cesty Im Wald, am Ostrand des Weges	Přímočaře až k hraničnímu znaku č. 28/3, podél cesty Geradlinig bis zum Grenzzeichen Nr. 28/3, entlang des Weges		
28/3	C,DB	Kámen Stein	V lese, při severozápadním okraji cesty Im Wald, am Nordwestrand des Weges	Přímočaře až k hraničnímu znaku č. 28/4, po cestě Geradlinig bis zum Grenzzeichen Nr. 28/4, auf dem Weg		
28/4	C,DB	Kámen Stein	V lese, u jihovýchodního okraje cesty Im Wald, am Südostrand des Weges	Přímočaře až k hraničnímu znaku č. 29, po cestě Geradlinig bis zum Grenzzeichen Nr. 29, auf dem Weg	26,27	

ČESKO-NĚMECKÉ STÁTNÍ HRANICE
část Svobodný stát Bavorsko

TSCHECHISCH-DEUTSCHE STAATSGRENZE
Teil Freistaat Bayern

POPIS STÁTNÍCH HRANIC
BESCHREIBUNG DER STAATSGRENZE

Hraniční úsek / Grenzabschnitt: IV

List č. / Blatt Nr.: 60

Hraniční znak / Grenzzeichen				Průběh státních hranic / Verlauf der Staatsgrenze	Hraniční mapa / Grenzkarte List č. / Blatt Nr.	Poznámka / Bemerkung
Číslo / Nummer	Iniciály / Initialen	Vyznačení / Vermarkung	Poloha / Lage			
1	2	3	4	5	6	7
29	C,DB	Kámen Stein	V lese, při jihovýchodním okraji cesty a napojení cesty probíhající severozápadním směrem na německém území Im Wald, am Südostrand des Weges und der Einmündung eines auf deutschem Gebiet nach Nordwesten verlaufenden Weges	Přímočaře až k hraničnímu znaku č. 29/1, po cestě Geradlinig bis zum Grenzzeichen Nr. 29/1, auf dem Weg	27	Státní hranice probíhají západním směrem z mírného svahu Die Staatsgrenze verläuft leicht fallend in westlicher Richtung
29/1	C,DB	Kámen Stein	V lese, při severozápadním okraji cesty, severně od paseky Im Wald, am Nordwestrand des Weges, nördlich einer Waldlichtung	Přímočaře až k hraničnímu znaku č. 29/2, po cestě Geradlinig bis zum Grenzzeichen Nr. 29/2, auf dem Weg		
29/2	C,DB	Kámen Stein	V lese, u jižního okraje cesty Im Wald, am Südrand des Weges	Přímočaře až k hraničnímu znaku č. 29/3, částečně podél příkopu Geradlinig bis zum Grenzzeichen Nr. 29/3, teilweise entlang des Grabens		
29/3	C,DB	Kámen Stein	V lese, jižně od příkopu Im Wald, südlich des Grabens	Přímočaře až k hraničnímu znaku č. 29/4, podél příkopu Geradlinig bis zum Grenzzeichen Nr. 29/4, entlang des Grabens		
29/4	C,DB	Kámen Stein	V lese, jižně od příkopu Im Wald, südlich des Grabens	Přímočaře až k hraničnímu znaku č. 29/5, podél příkopu Geradlinig bis zum Grenzzeichen Nr. 29/5, entlang des Grabens		

ČESKO-NĚMECKÉ STÁTNÍ HRANICE
část Svobodný stát Bavorsko

TSCHECHISCH-DEUTSCHE STAATSGRENZE
Teil Freistaat Bayern

POPIS STÁTNÍCH HRANIC
BESCHREIBUNG DER STAATSGRENZE

Hraniční úsek / Grenzabschnitt: IV

List č. / Blatt Nr.: 61

Hraniční znak Grenzzeichen				Průběh státních hranic Verlauf der Staatsgrenze	Hraniční mapa Grenzkarte List č. Blatt Nr.	Poznámka Bemerkung
Číslo Nummer	Iniciály Initialen	Vyznačení Vermarkung	Poloha Lage			
1	2	3	4	5	6	7
29/5	C,DB	Kámen Stein	V lese, jižně od příkopu Im Wald, südlich des Grabens	Přímočaře až k hraničnímu znaku č. 29/6, částečně podél příkopu Geradlinig bis zum Grenzzeichen Nr. 29/6, teilweise entlang des Grabens	27,28	
29/6	C,DB	Kámen Stein	V lese Im Wald	Přímočaře až k hraničnímu znaku č. 30 Geradlinig bis zum Grenzzeichen Nr. 30		
30	C,DB	Kámen Stein	V lese, na začátku cesty, která probíhá severozápadním směrem na německém území Im Wald, am Beginn eines auf deutschem Gebiet in nordwestlicher Richtung verlaufenden Weges	Přímočaře až k hraničnímu znaku č. 30/1 Geradlinig bis zum Grenzzeichen Nr. 30/1	28	Státní hranice probíhají jižním směrem téměř po rovině, potom z prudkého svahu až ke Mži Die Staatsgrenze verläuft nahezu eben, dann stark fallend in südlicher Richtung bis zum Reichenbach
30/1	C,DB	Kámen Stein	V lese Im Wald	Přímočaře až k hraničnímu znaku č. 30/2 Geradlinig bis zum Grenzzeichen Nr. 30/2		
30/2	C,DB	Kámen Stein	V lese, cca 10 m severně od začátku cesty, která probíhá jihozápadním směrem na německém území Im Wald, ca. 10 m nördlich des Beginns eines auf deutschem Gebiet nach Südwesten verlaufenden Weges	Přímočaře až k hraničnímu znaku č. 30/3 Geradlinig bis zum Grenzzeichen Nr. 30/3		
30/3	C,DB	Kámen Stein	V lese Im Wald	Přímočaře až k hraničnímu znaku č. 30/4 Geradlinig bis zum Grenzzeichen Nr. 30/4		

ČESKO-NĚMECKÉ STÁTNÍ HRANICE
část Svobodný stát Bavorsko

TSCHECHISCH-DEUTSCHE STAATSGRENZE
Teil Freistaat Bayern

POPIS STÁTNÍCH HRANIC
BESCHREIBUNG DER STAATSGRENZE

Hraniční úsek / Grenzabschnitt: IV

List č. / Blatt Nr.: 62

Hraniční znak Grenzzeichen				Průběh státních hranic Verlauf der Staatsgrenze	Hraniční mapa Grenzkarte List č. Blatt Nr.	Poznámka Bemerkung
Číslo Nummer	Iniciály Initialen	Vyznačení Vermarkung	Poloha Lage			
1	2	3	4	5	6	7
30/4	C,DB	Kámen Stein	V lese Im Wald	Přímočaře až k hraničnímu znaku č. 31 Geradlinig bis zum Grenzzeichen Nr. 31	28,29	
31	C,DB	Kámen letopočet "1774" Stein Jahreszahl "1774"	V lese Im Wald	Přímočaře až k hraničnímu znaku č. 31/1 Geradlinig bis zum Grenzzeichen Nr. 31/1		
31/1	C,DB	Kámen Stein	V lese Im Wald	Přímočaře až k hraničnímu znaku č. 31/2 Geradlinig bis zum Grenzzeichen Nr. 31/2		
31/2	C,DB	Kámen Stein	V lese Im Wald	Přímočaře až k hraničnímu znaku č. 31/3 Geradlinig bis zum Grenzzeichen Nr. 31/3		
31/3	C,DB	Kámen Stein	V lese Im Wald	Přímočaře až k hraničnímu znaku č. 31/4 Geradlinig bis zum Grenzzeichen Nr. 31/4	29	
31/4	C,DB	Kámen Stein	V lese Im Wald	Přímočaře až k hraničnímu znaku č. 31/5 Geradlinig bis zum Grenzzeichen Nr. 31/5		
31/5	C,DB	Kámen Stein	V lese Im Wald	Přímočaře až k hraničnímu znaku č. 31/6 Geradlinig bis zum Grenzzeichen Nr. 31/6		
31/6	C,DB	Kámen Stein	V lese Im Wald	Přímočaře až k hraničnímu znaku č. 31/7 Geradlinig bis zum Grenzzeichen Nr. 31/7	29,30	

ČESKO-NĚMECKÉ STÁTNÍ HRANICE
část Svobodný stát Bavorsko

TSCHECHISCH-DEUTSCHE STAATSGRENZE
Teil Freistaat Bayern

POPIS STÁTNÍCH HRANIC
BESCHREIBUNG DER STAATSGRENZE

Hraniční úsek / Grenzabschnitt: IV

List č. / Blatt Nr.: 63

Hraniční znak / Grenzzeichen				Průběh státních hranic / Verlauf der Staatsgrenze	Hraniční mapa / Grenzkarte List č. / Blatt Nr.	Poznámka / Bemerkung
Číslo / Nummer	Iniciály / Initialen	Vyznačení / Vermarkung	Poloha / Lage			
1	2	3	4	5	6	7
31/7	C,DB	Kámen Stein	V lese Im Wald	Přímočaře až k hraničnímu znaku č. 31/8 Geradlinig bis zum Grenzzeichen Nr. 31/8	30	
31/8	C,DB	Kámen Stein	V lese Im Wald	Přímočaře až k hraničnímu znaku č. 31/9 Geradlinig bis zum Grenzzeichen Nr. 31/9		
31/9	C,DB	Kámen Stein	V lese Im Wald	Přímočaře až k hraničnímu znaku č. 31/9/0/1 Geradlinig bis zum Grenzzeichen Nr. 31/9/0/1		
31|0 / 9|1	C,D	Kámen nápis "K.W." Stein Aufschrift "K.W."	Na kraji lesa Am Waldrand	Přímočaře až k hraničnímu znaku č. 32 C/DB, přes příkop, podél okraje lesa Geradlinig bis zum Grenzzeichen Nr. 32 C/DB, einen Graben überquerend, entlang des Waldrandes		
32	C,DB	Kámen letopočet "1774" Stein Jahreszahl "1774"	Na okraji lesa, na levém břehu Mže Am Waldrand, am linken Ufer des Reichenbaches	Podél přímé spojnice mezi hraničními znaky č. 32 C/DB a č. 32 C až k průsečíku se střednicí Mže; od tohoto bodu státních hranic střednicí Mže proti směru toku Entlang der geraden Verbindungslinie zwischen den Grenzzeichen Nr. 32 C/DB und Nr. 32 C bis zum Schnitt mit der Mittellinie des Reichenbaches; von diesem Grenzpunkt in der Mitte des Reichenbaches bachaufwärts		Státní hranice probíhají severozápadním směrem střednicí Mže Die Staatsgrenze verläuft in nordwestlicher Richtung in der Mitte des Reichenbaches 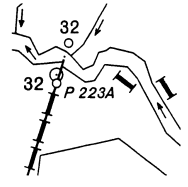
32	C	Kámen letopočet "1774" Stein Jahreszahl "1774"	Na pravém břehu Mže, u zaústění potůčku Am rechten Ufer des Reichenbaches, an der Mündung eines kleinen Baches			

ČESKO-NĚMECKÉ STÁTNÍ HRANICE
část Svobodný stát Bavorsko

TSCHECHISCH-DEUTSCHE STAATSGRENZE
Teil Freistaat Bayern

POPIS STÁTNÍCH HRANIC
BESCHREIBUNG DER STAATSGRENZE

Hraniční úsek / Grenzabschnitt: IV

List č. / Blatt Nr.: 64

Hraniční znak / Grenzzeichen				Průběh státních hranic / Verlauf der Staatsgrenze	Hraniční mapa / Grenzkarte List č. / Blatt Nr.	Poznámka / Bemerkung
Číslo / Nummer	Iniciály / Initialen	Vyznačení / Vermarkung	Poloha / Lage			
1	2	3	4	5	6	7
32/1	DB	Kámen Stein	Na louce, na levém břehu Mže Auf einer Wiese, am linken Ufer des Reichenbaches	Střednicí Mže proti směru toku In der Mitte des Reichenbaches bachaufwärts	30	
32/2	C	Kámen Stein	V bažině, na pravém břehu Mže Im Sumpf, am rechten Ufer des Reichenbaches			
32/3	DB	Kámen Stein	V bažině, na levém břehu Mže Im Sumpf, am linken Ufer des Reichenbaches			
32/4	C	Kámen Stein	V lese, na pravém břehu Mže Im Wald, am rechten Ufer des Reichenbaches			
32/5	DB	Kámen Stein	V lese, na levém břehu Mže Im Wald, am linken Ufer des Reichenbaches			
32/6	C	Kámen Stein	V lese, na pravém břehu Mže Im Wald, am rechten Ufer des Reichenbaches			

ČESKO-NĚMECKÉ STÁTNÍ HRANICE
část Svobodný stát Bavorsko

TSCHECHISCH-DEUTSCHE STAATSGRENZE
Teil Freistaat Bayern

POPIS STÁTNÍCH HRANIC
BESCHREIBUNG DER STAATSGRENZE

Hraniční úsek / Grenzabschnitt: IV

List č. / Blatt Nr.: 65

Hraniční znak Grenzzeichen				Průběh státních hranic Verlauf der Staatsgrenze	Hraniční mapa Grenzkarte List č. Blatt Nr.	Poznámka Bemerkung
Číslo Nummer	Iniciály Initialen	Vyznačení Vermarkung	Poloha Lage			
1	2	3	4	5	6	7
32/7	DB	Kámen Stein	V lese, na levém břehu Mže Im Wald, am linken Ufer des Reichenbaches	Střednicí Mže proti směru toku In der Mitte des Reichenbaches bachaufwärts	30,31	
32/8	C	Kámen Stein	V lese, na pravém břehu Mže Im Wald, am rechten Ufer des Reichenbaches			
32/9	DB	Kámen Stein	V lese, na levém břehu Mže Im Wald, am linken Ufer des Reichenbaches		31	
32/10	C	Kámen Stein	V lese, na pravém břehu Mže Im Wald, am rechten Ufer des Reichenbaches	Střednicí Mže proti směru toku až k průsečíku s přímou spojnicí mezi hraničními znaky č. 33 DB a č. 33 C/DB In der Mitte des Reichenbaches bachaufwärts bis zum Schnitt mit der geraden Verbindungslinie zwischen den Grenzzeichen Nr. 33 DB und Nr. 33 C/DB		
33	DB	Kámen letopočet "1774" Stein Jahreszahl "1774"	Na okraji lesa, na levém břehu Mže, proti ústí potoka Altbach Am Waldrand, am linken Ufer des Reichenbaches, gegenüber der Einmündung des Altbaches	Podél přímé spojnice mezi hraničními znaky č. 33 DB a č. 33 C/DB až k hraničními znaku č. 33 C/DB Entlang der geraden Verbindungslinie zwischen den Grenzzeichen Nr. 33 DB und Nr. 33 C/DB bis zum Grenzzeichen Nr. 33 C/DB		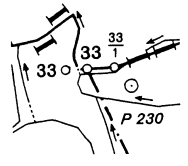

ČESKO-NĚMECKÉ STÁTNÍ HRANICE
část Svobodný stát Bavorsko

TSCHECHISCH-DEUTSCHE STAATSGRENZE
Teil Freistaat Bayern

POPIS STÁTNÍCH HRANIC
BESCHREIBUNG DER STAATSGRENZE

Hraniční úsek / Grenzabschnitt: IV

List č. / Blatt Nr.: 66

Hraniční znak / Grenzzeichen				Průběh státních hranic / Verlauf der Staatsgrenze	Hraniční mapa / Grenzkarte List č. / Blatt Nr.	Poznámka / Bemerkung
Číslo / Nummer	Iniciály / Initialen	Vyznačení / Vermarkung	Poloha / Lage			
1	2	3	4	5	6	7
33	C,DB	Kámen letopočet "1774" Stein Jahreszahl "1774"	Na okraji lesa, na pravém břehu Mže, jihozápadně od ústí potoka Altbach Am Waldrand, am rechten Ufer des Reichenbaches, südwestlich der Einmündung des Altbaches	Přímočaře až k hraničnímu znaku č. 33/1, podél potoka Altbach Geradlinig bis zum Grenzzeichen Nr. 33/1, entlang des Altbaches	31	Státní hranice probíhají západním, potom jihozápadním směrem do mírného svahu Die Staatsgrenze verläuft leicht steigend in westlicher, dann südwestlicher Richtung
33/1	C,DB	Kámen Stein	Na okraji lesa, na pravém břehu potoka Altbach Am Waldrand, am rechten Ufer des Altbaches	Přímočaře až k hraničnímu znaku č. 33/2, podél potoka Altbach Geradlinig bis zum Grenzzeichen Nr. 33/2, entlang des Altbaches		
33/2	C,DB	Kámen Stein	Na okraji lesa, na pravém břehu potoka Altbach Am Waldrand, am rechten Ufer des Altbaches	Přímočaře až k hraničnímu znaku č. 33/3, podél potoka Altbach Geradlinig bis zum Grenzzeichen Nr. 33/3, entlang des Altbaches		
33/3	C,DB	Kámen Stein	Na okraji lesa, na pravém břehu potoka Altbach Am Waldrand, am rechten Ufer des Altbaches	Přímočaře až k hraničnímu znaku č. 33/4, podél potoka Altbach Geradlinig bis zum Grenzzeichen Nr. 33/4, entlang des Altbaches		
33/4	C,DB	Kámen Stein	Na okraji lesa, jihovýchodně od cesty, která vede podél státních hranic na německém území Am Waldrand, südöstlich eines die Staatsgrenze auf deutschem Gebiet begleitenden Weges	Přímočaře až k hraničnímu znaku č. 33/5, podél cesty a příkopu Geradlinig bis zum Grenzzeichen Nr. 33/5, entlang des Weges und eines Grabens		

ČESKO-NĚMECKÉ STÁTNÍ HRANICE
část Svobodný stát Bavorsko

TSCHECHISCH-DEUTSCHE STAATSGRENZE
Teil Freistaat Bayern

POPIS STÁTNÍCH HRANIC
BESCHREIBUNG DER STAATSGRENZE

Hraniční úsek / Grenzabschnitt: IV

List č. / Blatt Nr.: 67

Hraniční znak Grenzzeichen				Průběh státních hranic Verlauf der Staatsgrenze	Hraniční mapa Grenzkarte List č. Blatt Nr.	Poznámka Bemerkung
Číslo Nummer	Iniciály Initialen	Vyznačení Vermarkung	Poloha Lage			
1	2	3	4	5	6	7
33/5	C,DB	Kámen Stein	Na okraji lesa, jihovýchodně od příkopu a cesty Am Waldrand, südöstlich des Grabens und des Weges	Přímočaře až k hraničnímu znaku č. 33/5/0/1, podél příkopu a cesty Geradlinig bis zum Grenzzeichen Nr. 33/5/0/1, entlang des Grabens und des Weges	31	
33/5|0/1	C,D	Kámen Stein	Na okraji lesa, jihovýchodně od příkopu a cesty Am Waldrand, südöstlich des Grabens und des Weges	Přímočaře až k hraničnímu znaku č. 33/5/0/2, podél příkopu a cesty Geradlinig bis zum Grenzzeichen Nr. 33/5/0/2, entlang des Grabens und des Weges		
33/5|0/2	C,D	Kámen Stein	Na okraji lesa, jihovýchodně od příkopu a cesty Am Waldrand, südöstlich des Grabens und des Weges	Přímočaře až k hraničnímu znaku č. 33/6, podél příkopu a cesty Geradlinig bis zum Grenzzeichen Nr. 33/6, entlang des Grabens und des Weges		
33/6	C,DB	Kámen Stein	Na louce, jižně od příkopu a cesty, která odbočuje západním směrem Auf einer Wiese, südlich des Grabens und des Weges, die nach Westen abbiegen	Přímočaře až k hraničnímu znaku č. 33/6/0/1 Geradlinig bis zum Grenzzeichen Nr. 33/6/0/1		
33/6|0/1	C,D	Kámen Stein	Na louce Auf der Wiese	Přímočaře až k hraničnímu znaku č. 33/7, částečně podél příkopu Geradlinig bis zum Grenzzeichen Nr. 33/7, teilweise entlang eines Grabens		
33/7	C,DB	Kámen Stein	Na louce, jihovýchodně od příkopu Auf der Wiese, südöstlich des Grabens	Přímočaře až k hraničnímu znaku č. 33/8, částečně podél příkopu Geradlinig bis zum Grenzzeichen Nr. 33/8, teilweise entlang des Grabens		

ČESKO-NĚMECKÉ STÁTNÍ HRANICE
část Svobodný stát Bavorsko

TSCHECHISCH-DEUTSCHE STAATSGRENZE
Teil Freistaat Bayern

POPIS STÁTNÍCH HRANIC
BESCHREIBUNG DER STAATSGRENZE

Hraniční úsek / Grenzabschnitt: IV

List č. / Blatt Nr.: 68

Hraniční znak Grenzzeichen				Průběh státních hranic Verlauf der Staatsgrenze	Hraniční mapa Grenzkarte List č. Blatt Nr.	Poznámka Bemerkung
Číslo Nummer	Iniciály Initialen	Vyznačení Vermarkung	Poloha Lage			
1	2	3	4	5	6	7
33/8	C,DB	Kámen Stein	Na okraji lesa, cca 15 m jihozápadně od rybníka Am Waldrand, ca. 15 m südwestlich eines Teiches	Přímočaře až k hraničnímu znaku č. 33/9 Geradlinig bis zum Grenzzeichen Nr. 33/9	31,32	
33/9	C,DB	Kámen Stein	Na okraji lesa Am Waldrand	Přímočaře až k hraničnímu znaku č. 34, částečně podél příkopu Geradlinig bis zum Grenzzeichen Nr. 34, teilweise entlang eines Grabens	32	
34	C,DB	Kámen Stein	Na okraji lesa, jihovýchodně od příkopu Am Waldrand, südöstlich des Grabens	Přímočaře až k hraničnímu znaku č. 34/1, částečně podél příkopu a cesty Geradlinig bis zum Grenzzeichen Nr. 34/1, teilweise entlang des Grabens und eines Weges		
34/1	C,DB	Kámen Stein	Na louce, jihovýchodně od napojení cesty na jinou cestu, nacházející se na německém území Auf einer Wiese, südöstlich der Einmündung des Weges in einen Weg, der sich auf deutschem Gebiet befindet	Přímočaře až k hraničnímu znaku č. 34/1/0/1, částečně podél příkopu Geradlinig bis zum Grenzzeichen Nr. 34/1/0/1, teilweise entlang eines Grabens		Státní hranice probíhají jihozápadním směrem do prudkého svahu Die Staatsgrenze verläuft stark steigend in südwestlicher Richtung
34/1|0/1	C,D	Kámen Stein	Na louce, východně od příkopu, cca 8 m jihovýchodně od rybníka Auf der Wiese, östlich des Grabens, ca. 8 m südöstlich eines Teiches	Přímočaře až k hraničnímu znaku č. 34/1/0/2, podél příkopu Geradlinig bis zum Grenzzeichen Nr. 34/1/0/2, entlang des Grabens		

ČESKO-NĚMECKÉ STÁTNÍ HRANICE
část Svobodný stát Bavorsko

TSCHECHISCH-DEUTSCHE STAATSGRENZE
Teil Freistaat Bayern

POPIS STÁTNÍCH HRANIC
BESCHREIBUNG DER STAATSGRENZE

Hraniční úsek / Grenzabschnitt: IV

List č. / Blatt Nr.: 69

Hraniční znak Grenzzeichen				Průběh státních hranic Verlauf der Staatsgrenze	Hraniční mapa Grenzkarte List č. Blatt Nr.	Poznámka Bemerkung
Číslo Nummer	Iniciály Initialen	Vyznačení Vermarkung	Poloha Lage			
1	2	3	4	5	6	7
34/1|0/2	C,D	Kámen Stein	Na louce, jihovýchodně od příkopu, cca 7 m jihovýchodně od rybníka Auf der Wiese, südöstlich des Grabens, ca. 7 m südöstlich eines Teiches	Přímočaře až k hraničnímu znaku č. 34/1/0/3, podél příkopu Geradlinig bis zum Grenzzeichen Nr. 34/1/0/3, entlang des Grabens	32	
34/1|0/3	C,D	Kámen Stein	Na louce, jihovýchodně od příkopu, cca 10 m jihovýchodně od rybníka Auf der Wiese, südöstlich des Grabens, ca. 10 m südöstlich eines Teiches	Přímočaře až k hraničnímu znaku č. 34/2, podél příkopu Geradlinig bis zum Grenzzeichen Nr. 34/2, entlang des Grabens		
34/2	C,DB	Kámen Stein	Na louce, severozápadně od příkopu, cca 4 m jihovýchodně od malého rybníka Auf der Wiese, nordwestlich des Grabens, ca. 4 m südöstlich eines kleinen Teiches	Přímočaře až k hraničnímu znaku č. 34/2/0/1, podél příkopu Geradlinig bis zum Grenzzeichen Nr. 34/2/0/1, entlang des Grabens		
34/2|0/1	C,D	Kámen Stein	U okraje pole, severozápadně od příkopu Am Ackerrand, nordwestlich des Grabens	Přímočaře až k hraničnímu znaku č. 34/3, částečně podél příkopu Geradlinig bis zum Grenzzeichen Nr. 34/3, teilweise entlang des Grabens		
34/3	C,DB	Kámen Stein	Na louce Auf der Wiese	Přímočaře až k hraničnímu znaku č. 34/4 Geradlinig bis zum Grenzzeichen Nr. 34/4		

ČESKO-NĚMECKÉ STÁTNÍ HRANICE
část Svobodný stát Bavorsko

TSCHECHISCH-DEUTSCHE STAATSGRENZE
Teil Freistaat Bayern

POPIS STÁTNÍCH HRANIC
BESCHREIBUNG DER STAATSGRENZE

Hraniční úsek / Grenzabschnitt: IV

List č. / Blatt Nr.: 70

Hraniční znak Grenzzeichen				Průběh státních hranic Verlauf der Staatsgrenze	Hraniční mapa Grenzkarte List č. Blatt Nr.	Poznámka Bemerkung
Číslo Nummer	Iniciály Initialen	Vyznačení Vermarkung	Poloha Lage			
1	2	3	4	5	6	7
34/4	C,DB	Kámen Stein	Na louce Auf der Wiese	Přímočaře až k hraničnímu znaku č. 34/4/0/1 Geradlinig bis zum Grenzzeichen Nr. 34/4/0/1	32	Státní hranice probíhají jižním směrem do svahu východně od obce Hermannsreuth, potom po severovýchodním úbočí kopce "Grosses Dürrmaul" Die Staatsgrenze verläuft steigend in südlicher Richtung östlich am Ort Hermannsreuth vorbei, dann im Nordosthang des Großen Dürrmauls
34/4|0/1	C,D	Kámen Stein	Na louce Auf der Wiese	Přímočaře až k hraničnímu znaku č. 34/4/0/2 Geradlinig bis zum Grenzzeichen Nr. 34/4/0/2		
34/4|0/2	C,D	Kámen Stein	U plotu na východním okraji obce Hermannsreuth An einem Zaun am Ostrand des Ortes Hermannsreuth	Přímočaře až k hraničnímu znaku č. 34/5 Geradlinig bis zum Grenzzeichen Nr. 34/5		
34/5	C,DB	Kámen Stein	U severovýchodního rohu stodoly na východním okraji obce Hermannsreuth Am Nordosteck eines Stadels am Ostrand des Ortes Hermannsreuth	Přímočaře až k hraničnímu znaku č. 34/6, částečně podél budov Geradlinig bis zum Grenzzeichen Nr. 34/6, teilweise entlang von Gebäuden		
34/6	C,DB	Kámen Stein	U plotu zahrady, cca 5 m severovýchodně od zatáčky silnice Am Gartenzaun, ca. 5 m nordöstlich der Biegung einer Straße	Přímočaře podél silnice až k běhounu na východním okraji hraniční cesty Geradlinig entlang der Straße bis zu einem Abmarkungsstein am östlichen Rand eines Grenzweges	32,33	

ČESKO-NĚMECKÉ STÁTNÍ HRANICE
část Svobodný stát Bavorsko

TSCHECHISCH-DEUTSCHE STAATSGRENZE
Teil Freistaat Bayern

POPIS STÁTNÍCH HRANIC
BESCHREIBUNG DER STAATSGRENZE

Hraniční úsek / Grenzabschnitt: IV

List č. / Blatt Nr.: 71

Hraniční znak / Grenzzeichen				Průběh státních hranic / Verlauf der Staatsgrenze	Hraniční mapa / Grenzkarte List č. / Blatt Nr.	Poznámka / Bemerkung
Číslo / Nummer	Iniciály / Initialen	Vyznačení / Vermarkung	Poloha / Lage			
1	2	3	4	5	6	7
35	C	Kámen letopočet "1774" Stein Jahreszahl "1774"	Na louce, cca 2 m od běhounu na východním okraji hraniční cesty Auf der Wiese, ca. 2 m von einem Abmarkungsstein am Ostrand eines Grenzweges entfernt	Podél přímé spojnice mezi běhouny u hraničních znaků č. 35 C a č. 35 DB až k jejímu středu; od tohoto bodu státních hranic jako lomená přímka středem hraniční cesty podle zobrazení v hraničním nárysu č. 33a až k hraničnímu bodu mezi hraničními znaky č. 35/0/1 D a č. 35/0/1 C Entlang der geraden Verbindungslinie zwischen den Abmarkungssteinen bei den Grenzzeichen Nr. 35 C und Nr. 35 DB bis zu ihrer Mitte; von diesem Grenzpunkt als gebrochene Linie in der Mitte des Grenzweges entsprechend der Darstellung im Grenzhandriß Nr. 33a bis zum Grenzpunkt zwischen den Grenzzeichen Nr. 35/0/1 D und Nr. 35/0/1 C	33	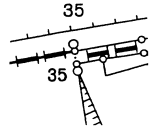
35	DB	Kámen letopočet "1774" Stein Jahreszahl "1774"	Na jižním okraji parkoviště, cca 2 m od běhounu na západním okraji hraniční cesty Am Südrand eines Parkplatzes, ca. 2 m von einem Abmarkungsstein am Westrand des Grenzweges entfernt			
35|0/1	D	Kámen Stein	Na západním okraji hraniční cesty Am Westrand des Grenzweges	Jako lomená přímka středem hraniční cesty až k bodu státních hranic uprostřed mezi hraničními znaky č. 35/1 D a č. 35/1 C Als gebrochene Linie in der Mitte des Grenzweges bis zum Grenzpunkt in der Mitte zwischen den Grenzzeichen Nr. 35/1 D und Nr. 35/1 C		
35|0/1	C	Kámen Stein	Na východním okraji hraniční cesty Am Ostrand des Grenzweges			

ČESKO-NĚMECKÉ STÁTNÍ HRANICE
část Svobodný stát Bavorsko

TSCHECHISCH-DEUTSCHE STAATSGRENZE
Teil Freistaat Bayern

POPIS STÁTNÍCH HRANIC
BESCHREIBUNG DER STAATSGRENZE

Hraniční úsek / Grenzabschnitt: IV

List č. / Blatt Nr.: 72

Hraniční znak / Grenzzeichen				Průběh státních hranic / Verlauf der Staatsgrenze	Hraniční mapa / Grenzkarte List č. / Blatt Nr.	Poznámka / Bemerkung
Číslo / Nummer	Iniciály / Initialen	Vyznačení / Vermarkung	Poloha / Lage			
1	2	3	4	5	6	7
35/1	D	Kámen / Stein	Na západním okraji hraniční cesty, cca 2 m severovýchodně od stodoly / Am Westrand des Grenzweges, ca. 2 m nordöstlich eines Stadels	Jako lomená přímka středem hraniční cesty podle zobrazení v hraničním nárysu č. 33a až k bodu státních hranic uprostřed mezi hraničními znaky č. 35/2 DB a č. 35/2 C Als gebrochene Linie in der Mitte des Grenzweges entsprechend der Darstellung im Grenzhandriß Nr. 33a bis zum Grenzpunkt in der Mitte zwischen den Grenzzeichen Nr. 35/2 DB und Nr. 35/2 C	33	
35/1	C	Kámen / Stein	Na louce, na východním okraji hraniční cesty / Auf der Wiese, am Ostrand des Grenzweges			
35/2	DB	Kámen / Stein	Na náspu, na západním okraji hraniční cesty / In einer Böschung, am Westrand des Grenzweges	Jako lomená přímka středem hraniční cesty podle zobrazení v hraničním nárysu č. 33a až k bodu státních hranic uprostřed mezi hraničními znaky č. 35/3 D a č. 35/3 C Als gebrochene Linie in der Mitte des Grenzweges entsprechend der Darstellung im Grenzhandriß Nr. 33a bis zum Grenzpunkt in der Mitte zwischen den Grenzzeichen Nr. 35/3 D und Nr. 35/3 C		
35/2	C	Kámen / Stein	Na louce, na východním okraji hraniční cesty / Auf der Wiese, am Ostrand des Grenzweges			
35/3	D	Kámen / Stein	U okraje pole, na jihozápadním okraji hraniční cesty / Am Ackerrand, am Südwestrand des Grenzweges	Jako lomená přímka středem hraniční cesty podle zobrazení v hraničním nárysu č. 33a až k bodu státních hranic uprostřed mezi hraničními znaky č. 35/3/0/1 D a č. 35/3/0/1 C Als gebrochene Linie in der Mitte des Grenzweges entsprechend der Darstellung im Grenzhandriß Nr. 33a bis zum Grenzpunkt in der Mitte zwischen den Grenzzeichen Nr. 35/3/0/1 D und Nr. 35/3/0/1 C		
35/3	C	Kámen / Stein	Na louce, na severovýchodním okraji hraniční cesty / Auf der Wiese, am Nordostrand des Grenzweges			

ČESKO-NĚMECKÉ STÁTNÍ HRANICE
část Svobodný stát Bavorsko

TSCHECHISCH-DEUTSCHE STAATSGRENZE
Teil Freistaat Bayern

POPIS STÁTNÍCH HRANIC
BESCHREIBUNG DER STAATSGRENZE

Hraniční úsek / Grenzabschnitt: IV

List č. / Blatt Nr.: 73

Hraniční znak / Grenzzeichen				Průběh státních hranic / Verlauf der Staatsgrenze	Hraniční mapa / Grenzkarte List č. / Blatt Nr.	Poznámka / Bemerkung
Číslo / Nummer	Iniciály / Initialen	Vyznačení / Vermarkung	Poloha / Lage			
1	2	3	4	5	6	7
35/3|0/1	D	Kámen Stein	U okraje pole, na jihozápadním okraji hraniční cesty Am Ackerrand, am Südwestrand des Grenzweges	Jako lomená přímka středem hraniční cesty podle zobrazení v hraničním nárysu č. 33b až k bodu státních hranic uprostřed mezi hraničními znaky č. 35/4 DB a č. 35/4 C Als gebrochene Linie in der Mitte des Grenzweges entsprechend der Darstellung im Grenzhandriß Nr. 33b bis zum Grenzpunkt in der Mitte zwischen den Grenzzeichen Nr. 35/4 DB und Nr. 35/4 C	33	
35/3|0/1	C	Kámen Stein	Na louce, na severovýchodním okraji hraniční cesty Auf der Wiese, am Nordostrand des Grenzweges			
35/4	DB	Kámen Stein	U okraje pole, na jihozápadním okraji hraniční cesty Am Ackerrand, am Südwestrand des Grenzweges	Přímočaře středem hraniční cesty až k bodu státních hranic uprostřed mezi hraničními znaky č. 35/4/0/1 D a č. 35/4/0/1 C Geradlinig in der Mitte des Grenzweges bis zum Grenzpunkt in der Mitte zwischen den Grenzzeichen Nr. 35/4/0/1 D und Nr. 35/4/0/1 C		
35/4	C	Kámen Stein	Na louce, na severovýchodním okraji hraniční cesty Auf der Wiese, am Nordostrand des Grenzweges			
35/4|0/1	D	Kámen Stein	U okraje pole, na jihozápadním okraji hraniční cesty Am Ackerrand, am Südwestrand des Grenzweges	Jako lomená přímka středem hraniční cesty až k bodu státních hranic uprostřed mezi hraničními znaky č. 35/5 D a č. 35/5 C Als gebrochene Linie in der Mitte des Grenzweges bis zum Grenzpunkt in der Mitte zwischen den Grenzzeichen Nr. 35/5 D und Nr. 35/5 C		
35/4|0/1	C	Kámen Stein	Na louce, na severovýchodním okraji hraniční cesty Auf der Wiese, am Nordostrand des Grenzweges			

ČESKO-NĚMECKÉ STÁTNÍ HRANICE
část Svobodný stát Bavorsko

TSCHECHISCH-DEUTSCHE STAATSGRENZE
Teil Freistaat Bayern

POPIS STÁTNÍCH HRANIC
BESCHREIBUNG DER STAATSGRENZE

Hraniční úsek / Grenzabschnitt: IV

List č. / Blatt Nr.: 74

Hraniční znak Grenzzeichen				Průběh státních hranic Verlauf der Staatsgrenze	Hraniční mapa Grenzkarte List č. Blatt Nr.	Poznámka Bemerkung
Číslo Nummer	Iniciály Initialen	Vyznačení Vermarkung	Poloha Lage			
1	2	3	4	5	6	7
35/5	D	Kámen Stein	Na louce, na jihozápadním okraji hraniční cesty Auf der Wiese, am Südwestrand des Grenzweges	Jako lomená přímka středem hraniční cesty až k bodu státních hranic uprostřed mezi hraničními znaky č. 35/6 DB a č. 35/6 C/DB Als gebrochene Linie in der Mitte des Grenzweges bis zum Grenzpunkt in der Mitte zwischen den Grenzzeichen Nr. 35/6 DB und Nr. 35/6 C/DB	33	
35/5	C	Kámen Stein	Na louce, na severovýchodním okraji hraniční cesty Auf der Wiese, am Nordostrand des Grenzweges			
35/6	DB	Kámen Stein	Na louce, na jihozápadním okraji hraniční cesty Auf der Wiese, am Südwestrand des Grenzweges	Podél přímé spojnice mezi hraničními znaky č. 35/6 DB a č. 35/6 C/DB až k hraničnímu znaku č. 35/6 C/DB Entlang der geraden Verbindungslinie zwischen den Grenzzeichen 35/6 DB und Nr. 35/6 C/DB bis zum Grenzzeichen Nr. 35/6 C/DB		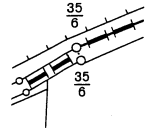
35/6	C,DB	Kámen Stein	Na louce, na severovýchodním okraji hraniční cesty Auf der Wiese, am Nordostrand des Grenzweges	Přímočaře až k hraničnímu znaku č. 35/7 Geradlinig bis zum Grenzzeichen Nr. 35/7		Státní hranice probíhají jižním směrem z mírného svahu, částečně po hraniční cestě, po jihovýchodním úbočí kopce "Grosses Dürrmaul" Die Staatsgrenze verläuft leicht fallend in südlicher Richtung, teilweise auf einem Grenzweg, im Südostrand des Großen Dürrmauls
35/7	C,DB	Kámen Stein	Na louce Auf der Wiese	Přímočaře až k hraničnímu znaku č. 35/7/0/1 Geradlinig bis zum Grenzzeichen Nr. 35/7/0/1		
35/7|0/1	C,D	Kámen Stein	Na louce Auf der Wiese	Přímočaře až k hraničnímu znaku č. 35/7/0/2 Geradlinig bis zum Grenzzeichen Nr. 35/7/0/2		
35/7|0/2	C,D	Kámen Stein	Na louce Auf der Wiese	Přímočaře až k hraničnímu znaku č. 36 C/DB Geradlinig bis zum Grenzzeichen Nr. 36 C/DB		

ČESKO-NĚMECKÉ STÁTNÍ HRANICE
část Svobodný stát Bavorsko

TSCHECHISCH-DEUTSCHE STAATSGRENZE
Teil Freistaat Bayern

POPIS STÁTNÍCH HRANIC
BESCHREIBUNG DER STAATSGRENZE

Hraniční úsek / Grenzabschnitt: IV

List č. / Blatt Nr.: 75

Hraniční znak / Grenzzeichen				Průběh státních hranic / Verlauf der Staatsgrenze	Hraniční mapa / Grenzkarte List č. / Blatt Nr.	Poznámka / Bemerkung
Číslo / Nummer	Iniciály / Initialen	Vyznačení / Vermarkung	Poloha / Lage			
1	2	3	4	5	6	7
36	C,DB	Kámen Stein	Na louce, cca 3 m od běhounu na severozápadním okraji hraniční cesty Auf der Wiese, ca. 3 m von einem Abmarkungsstein am nordwestlichen Rand eines Grenzweges entfernt	Podél přímé spojnice mezi hraničními znaky č. 36 C/DB a č. 36 C až ke středu mezi běhounem a hraničním znakem č. 36 C; od tohoto bodu státních hranic jako lomená přímka středem hraniční cesty až k bodu státních hranic uprostřed mezi hraničními znaky č. 36/0/1 D a č. 36/0/1 C Entlang der geraden Verbindungslinie zwischen den Grenzzeichen Nr. 36 C/DB und Nr. 36 C bis zur Mitte zwischen dem Abmarkungsstein und dem Grenzzeichen Nr. 36 C; von diesem Grenzpunkt als gebrochene Linie in der Mitte des Grenzweges bis zum Grenzpunkt in der Mitte zwischen den Grenzzeichen Nr. 36/0/1 D und Nr. 36/0/1 C	33	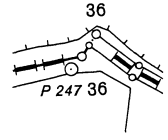
36	C	Kámen Stein	Na louce, na jihovýchodním okraji hraniční cesty Auf der Wiese, am Südostrand des Grenzweges			
36|0/1	D	Kámen Stein	Na severozápadním okraji hraniční cesty Am Nordwestrand des Grenzweges	Přímočaře středem hraniční cesty až k bodu státních hranic uprostřed mezi hraničními znaky č. 36/0/2 D a č. 36/0/2 C Geradlinig in der Mitte des Grenzweges bis zum Grenzpunkt in der Mitte zwischen den Grenzzeichen Nr. 36/0/2 D und Nr. 36/0/2 C		
36|0/1	C	Kámen Stein	Na louce, na jihovýchodním okraji hraniční cesty Auf der Wiese, am Südostrand des Grenzweges			
36|0/2	D	Kámen Stein	Na náspu, na severozápadním okraji hraniční cesty In einer Böschung, am Nordwestrand des Grenzweges	Přímočaře středem hraniční cesty až k bodu státních hranic uprostřed mezi hraničním znakem č. 36/1 DB a běhounem u hraničního znaku č. 36/1 C/DB Geradlinig in der Mitte des Grenzweges bis zum Grenzpunkt in der Mitte zwischen dem Grenzzeichen Nr. 36/1 DB und einem Abmarkungsstein bei Grenzzeichen Nr. 36/1 C/DB	33,34	
36|0/2	C	Kámen Stein	Na jihovýchodním okraji hraniční cesty Am Südostrand des Grenzweges			

ČESKO-NĚMECKÉ STÁTNÍ HRANICE
část Svobodný stát Bavorsko

TSCHECHISCH-DEUTSCHE STAATSGRENZE
Teil Freistaat Bayern

POPIS STÁTNÍCH HRANIC
BESCHREIBUNG DER STAATSGRENZE

Hraniční úsek / Grenzabschnitt: IV

List č. / Blatt Nr.: 76

Hraniční znak / Grenzzeichen				Průběh státních hranic / Verlauf der Staatsgrenze	Hraniční mapa / Grenzkarte List č. / Blatt Nr.	Poznámka / Bemerkung
Číslo / Nummer	Iniciály / Initialen	Vyznačení / Vermarkung	Poloha / Lage			
1	2	3	4	5	6	7
36/1	DB	Kámen Stein	Na náspu, na severozápadním okraji hraniční cesty In der Böschung, am Nordwestrand des Grenzweges	Podél přímé spojnice mezi hraničními znaky č. 36/1 DB a č. 36/1 C/DB až k hraničnímu znaku č. 36/1 C/DB Entlang der geraden Verbindungslinie zwischen den Grenzzeichen Nr. 36/1 DB und Nr. 36/1 C/DB bis zum Grenzzeichen Nr. 36/1 C/DB	34	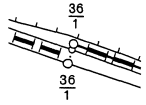
36/1	C,DB	Kámen Stein	Na louce, cca 1 m od běhounu na jihovýchodním okraji hraniční cesty Auf der Wiese, ca. 1 m von dem Abmarkungsstein am Südostrand des Grenzweges entfernt	Přímočaře až k hraničnímu znaku č. 36/1/0/1, částečně podél silnice, která probíhá na německém území Geradlinig bis zum Grenzzeichen Nr. 36/1/0/1, teilweise entlang einer die Staatsgrenze auf deutschem Gebiet verlaufenden Straße		
36/1/0/1	C,D	Kámen Stein	Na louce, cca 4 m jihovýchodně od silnice Auf der Wiese, ca. 4 m südöstlich der Straße	Přímočaře až k hraničnímu znaku č. 36/1/0/2, podél silnice Geradlinig bis zum Grenzzeichen Nr. 36/1/0/2, entlang der Straße		
36/1/0/2	C,D	Kámen Stein	U okraje louky, cca 5 m jihovýchodně od silnice Am Wiesenrand, ca. 5 m südöstlich der Straße	Přímočaře až k hraničnímu znaku č. 36/2, podél silnice Geradlinig bis zum Grenzzeichen Nr. 36/2, entlang der Straße		

ČESKO-NĚMECKÉ STÁTNÍ HRANICE
část Svobodný stát Bavorsko

TSCHECHISCH-DEUTSCHE STAATSGRENZE
Teil Freistaat Bayern

POPIS STÁTNÍCH HRANIC
BESCHREIBUNG DER STAATSGRENZE

Hraniční úsek / Grenzabschnitt: IV

List č. / Blatt Nr.: 77

Hraniční znak / Grenzzeichen				Průběh státních hranic / Verlauf der Staatsgrenze	Hraniční mapa / Grenzkarte List č. / Blatt Nr.	Poznámka / Bemerkung
Číslo / Nummer	Iniciály / Initialen	Vyznačení / Vermarkung	Poloha / Lage			
1	2	3	4	5	6	7
36/2	C,DB	Kámen Stein	U okraje louky, cca 5 m východně od silnice Am Wiesenrand, ca. 5 m östlich der Straße	Přímočaře až k hraničnímu znaku č. 36/2/0/1, podél silnice Geradlinig bis zum Grenzzeichen Nr. 36/2/0/1, entlang der Straße	34	
36/2|0/1	C,D	Kámen Stein	U kraje louky, cca 5 m východně od silnice Am Wiesenrand, ca. 5 m östlich der Straße	Přímočaře až k hraničnímu znaku č. 36/3, podél silnice Geradlinig bis zum Grenzzeichen Nr. 36/3, entlang der Straße		
36/3	C,D	Kámen Stein	U kraje louky, cca 4 m východně od silnice Am Wiesenrand, ca. 4 m östlich der Straße	Přímočaře až k hraničnímu znaku č. 36/3/0/1, podél silnice Geradlinig bis zum Grenzzeichen Nr. 36/3/0/1, entlang der Straße		
36/3|0/1	C,D	Kámen Stein	U kraje louky, cca 4 m východně od silnice Am Wiesenrand, ca. 4 m östlich der Straße	Přímočaře až k hraničnímu znaku č. 36/3/0/2, podél silnice Geradlinig bis zum Grenzzeichen Nr. 36/3/0/2, entlang der Straße		
36/3|0/2	C,D	Kámen Stein	U kraje louky, cca 4 m východně od silnice Am Wiesenrand, ca. 4 m östlich der Straße	Přímočaře až k hraničnímu znaku č. 36/3/0/3, podél silnice Geradlinig bis zum Grenzzeichen Nr. 36/3/0/3, entlang der Straße		
36/3|0/3	C,D	Kámen Stein	Na horním okraji náspu, cca 5 m východně od silnice Auf einer Böschungsoberkante, ca. 5 m östlich der Straße	Přímočaře až k hraničnímu znaku č. 36/4, podél horního okraje náspu Geradlinig bis zum Grenzzeichen Nr. 36/4, entlang der Böschungsoberkante		

ČESKO-NĚMECKÉ STÁTNÍ HRANICE
část Svobodný stát Bavorsko

TSCHECHISCH-DEUTSCHE STAATSGRENZE
Teil Freistaat Bayern

POPIS STÁTNÍCH HRANIC
BESCHREIBUNG DER STAATSGRENZE

Hraniční úsek / Grenzabschnitt: IV

List č. / Blatt Nr.: 78

Hraniční znak / Grenzzeichen				Průběh státních hranic / Verlauf der Staatsgrenze	Hraniční mapa / Grenzkarte List č. / Blatt Nr.	Poznámka / Bemerkung
Číslo / Nummer	Iniciály / Initialen	Vyznačení / Vermarkung	Poloha / Lage			
1	2	3	4	5	6	7
36/4	C,DB	Kámen Stein	Na horním okraji náspu, cca 8 m východně od silnice Auf der Böschungsoberkante, ca. 8 m östlich der Straße	Přímočaře až k hraničnímu znaku č. 36/4/0/1, podél horního okraje náspu Geradlinig bis zum Grenzzeichen Nr. 36/4/0/1, entlang der Böschungsoberkante	34	
36/4|0/1	C,D	Kámen Stein	Na horním okraji náspu, cca 4 m východně od silnice Auf der Böschungsoberkante, ca. 4 m östlich der Straße	Přímočaře až k hraničnímu znaku č. 36/4/0/2, podél horního okraje náspu Geradlinig bis zum Grenzzeichen Nr. 36/4/0/2, entlang der Böschungsoberkante		
36/4|0/2	C,D	Kámen Stein	U okraje louky, cca 3 m východně od silnice Am Wiesenrand, ca. 3 m östlich der Straße	Přímočaře až k hraničnímu znaku č. 36/4/0/3, podél silnice Geradlinig bis zum Grenzzeichen Nr. 36/4/0/3, entlang der Straße		
36/4|0/3	C,D	Kámen Stein	U okraje louky, cca 5 m východně od silnice Am Wiesenrand, ca. 5 m östlich der Straße	Přímočaře až k hraničnímu znaku č. 36/5, podél silnice Geradlinig bis zum Grenzzeichen Nr. 36/5, entlang der Straße		
36/5	C,DB	Kámen Stein	Na louce, cca 6 m východně od silnice, proti napojení cesty Auf der Wiese, ca. 6 m östlich der Straße, gegenüber einer Wegeinmündung	Přímočaře až k hraničnímu znaku č. 36/5/0/1, podél silnice Geradlinig bis zum Grenzzeichen Nr. 36/5/0/1, entlang der Straße		
36/5|0/1	C,D	Kámen Stein	Na louce, cca 3 m jihovýchodně od silnice, proti napojení silnic Auf der Wiese, ca. 3 m südöstlich der Straße, gegenüber einer Straßeneinmündung	Přímočaře až k hraničnímu znaku č. 36/6, podél silnice Geradlinig bis zum Grenzzeichen Nr. 36/6, entlang der Straße		Státní hranice probíhají jižním směrem do svahu Die Staatsgrenze verläuft steigend in südlicher Richtung

ČESKO-NĚMECKÉ STÁTNÍ HRANICE
část Svobodný stát Bavorsko

TSCHECHISCH-DEUTSCHE STAATSGRENZE
Teil Freistaat Bayern

POPIS STÁTNÍCH HRANIC
BESCHREIBUNG DER STAATSGRENZE

Hraniční úsek / Grenzabschnitt: IV

List č. / Blatt Nr.: 79

Hraniční znak Grenzzeichen				Průběh státních hranic Verlauf der Staatsgrenze	Hraniční mapa Grenzkarte List č. Blatt Nr.	Poznámka Bemerkung
Číslo Nummer	Iniciály Initialen	Vyznačení Vermarkung	Poloha Lage			
1	2	3	4	5	6	7
36/6	C,DB	Kámen Stein	U okraje louky, cca 1 m jihovýchodně od silnice, proti napojení cesty Am Wiesenrand, ca. 1 m südöstlich der Straße, gegenüber einer Wegeinmündung	Přímočaře až k hraničnímu znaku č. 36/7, podél silnice Geradlinig bis zum Grenzzeichen Nr. 36/7, entlang der Straße	34	
36/7	C,DB	Kámen Stein	Na louce, cca 8 m východně od zatáčky silnice a napojení cesty Auf der Wiese, ca. 8 m östlich einer Biegung der Straße und der Einmündung eines Weges	Přímočaře až k hraničnímu znaku č. 36/8, podél cesty Geradlinig bis zum Grenzzeichen Nr. 36/8, entlang des Weges		
36/8	C,DB	Kámen Stein	Na louce, cca 3 m východně od cesty Auf der Wiese, 3 m östlich des Weges	Přímočaře až k hraničnímu znaku č. 37, podél cesty Geradlinig bis zum Grenzzeichen Nr. 37, entlang des Weges	34,35	
37	C,DB	Kámen letopočet "1774" Stein Jahreszahl "1774"	U okraje louky, cca 9 m jihovýchodně od zatáčky cesty Am Wiesenrand, ca. 9 m südöstlich einer Biegung des Weges	Přímočaře až k hraničnímu znaku č. 37/1, podél cesty Geradlinig bis zum Grenzzeichen Nr. 37/1, entlang des Weges	35	Státní hranice probíhají jihozápadním směrem téměř po rovině, potom z mírného svahu kopce "Hinterer Steinberg" až k hraničnímu přechodu Pavlův Studenec-Bärnau Die Staatsgrenze verläuft annähernd eben, dann leicht fallend in südwestlicher Richtung, über den Hinteren Steinberg bis zum Grenzübergang Pavlův Studenec/Paulusbrunn-Bärnau
37/1	C,DB	Kámen Stein	U okraje louky, mezi skupinami keřů, cca 8 m jihovýchodně od cesty Am Wiesenrand, zwischen Gebüschgruppen, ca. 8 m südöstlich des Weges	Přímočaře až k hraničnímu znaku č. 37/1/0/1, podél cesty Geradlinig bis zum Grenzzeichen Nr. 37/1/0/1, entlang des Weges		

ČESKO-NĚMECKÉ STÁTNÍ HRANICE
část Svobodný stát Bavorsko

TSCHECHISCH-DEUTSCHE STAATSGRENZE
Teil Freistaat Bayern

POPIS STÁTNÍCH HRANIC
BESCHREIBUNG DER STAATSGRENZE

Hraniční úsek / Grenzabschnitt: IV

List č. / Blatt Nr.: 80

Hraniční znak / Grenzzeichen				Průběh státních hranic / Verlauf der Staatsgrenze	Hraniční mapa / Grenzkarte List č. / Blatt Nr.	Poznámka / Bemerkung
Číslo / Nummer	Iniciály / Initialen	Vyznačení / Vermarkung	Poloha / Lage			
1	2	3	4	5	6	7
37/1/0/1	C,D	Kámen Stein	U okraje louky, mezi skupinami keřů, cca 7 m jihovýchodně od cesty Am Wiesenrand, zwischen Gebüschgruppen, ca. 7 m südöstlich des Weges	Přímočaře až k hraničnímu znaku č. 37/1/0/2, podél cesty Geradlinig bis zum Grenzzeichen Nr. 37/1/0/2, entlang des Weges	35	
37/1/0/2	C,D	Kámen Stein	U okraje louky, mezi skupinami keřů, cca 7 m jihovýchodně od cesty Am Wiesenrand, zwischen Gebüschgruppen, ca. 7 m südöstlich des Weges	Přímočaře až k hraničnímu znaku č. 37/2, podél cesty Geradlinig bis zum Grenzzeichen Nr. 37/2, entlang des Weges		
37/2	C,DB	Kámen Stein	U okraje louky, mezi skupinami keřů, cca 8 m jihovýchodně od cesty Am Wiesenrand, zwischen Gebüschgruppen, ca. 8 m südöstlich des Weges	Přímočaře až k hraničnímu znaku č. 37/2/0/1, podél cesty Geradlinig bis zum Grenzzeichen Nr. 37/2/0/1, entlang des Weges		
37/2/0/1	C,D	Kámen Stein	U okraje louky, mezi skupinami keřů, cca 8 m jihovýchodně od cesty Am Wiesenrand, zwischen Gebüschgruppen, ca. 8 m südöstlich des Weges	Přímočaře až k hraničnímu znaku č. 37/2/0/2, podél cesty Geradlinig bis zum Grenzzeichen Nr. 37/2/0/2, entlang des Weges		
37/2/0/2	C,D	Kámen Stein	U okraje louky, mezi skupinami keřů, cca 8 m jihovýchodně od cesty Am Wiesenrand, zwischen Gebüschgruppen, ca. 8 m südöstlich des Weges	Přímočaře až k hraničnímu znaku č. 37/2/0/3, podél cesty Geradlinig bis zum Grenzzeichen Nr. 37/2/0/3, entlang des Weges		

ČESKO-NĚMECKÉ STÁTNÍ HRANICE
část Svobodný stát Bavorsko

TSCHECHISCH-DEUTSCHE STAATSGRENZE
Teil Freistaat Bayern

POPIS STÁTNÍCH HRANIC
BESCHREIBUNG DER STAATSGRENZE

Hraniční úsek / Grenzabschnitt: IV

List č. / Blatt Nr.: 81

Hraniční znak / Grenzzeichen				Průběh státních hranic / Verlauf der Staatsgrenze	Hraniční mapa / Grenzkarte List č. / Blatt Nr.	Poznámka / Bemerkung
Číslo / Nummer	Iniciály / Initialen	Vyznačení / Vermarkung	Poloha / Lage			
1	2	3	4	5	6	7
37/2|0/3	C,D	Kámen Stein	Mezi skupinami keřů, cca 7 m jihovýchodně od cesty Zwischen Gebüschgruppen, ca. 7 m südöstlich des Weges	Přímočaře až k hraničnímu znaku č. 37/3, podél cesty Geradlinig bis zum Grenzzeichen Nr. 37/3, entlang des Weges	35	
37/3	C,DB	Kámen Stein	Mezi skupinami keřů, cca 8 m jihovýchodně od cesty Zwischen Gebüschgruppen, ca. 8 m südöstlich des Weges	Přímočaře až k hraničnímu znaku č. 37/3/0/1, podél cesty Geradlinig bis zum Grenzzeichen Nr. 37/3/0/1, entlang des Weges		
37/3|0/1	C,D	Kámen Stein	Mezi skupinami keřů, cca 9 m jihovýchodně od cesty Zwischen Gebüschgruppen, ca. 9 m südöstlich des Weges	Přímočaře až k hraničnímu znaku č. 37/3/0/2, podél cesty Geradlinig bis zum Grenzzeichen Nr. 37/3/0/2, entlang des Weges		
37/3|0/2	C,D	Kámen Stein	Mezi skupinami keřů, cca 9 m jihovýchodně od cesty Zwischen Gebüschgruppen, ca. 9 m südöstlich des Weges	Přímočaře až k hraničnímu znaku č. 37/3/0/3, podél cesty Geradlinig bis zum Grenzzeichen Nr. 37/3/0/3, entlang des Weges		
37/3|0/3	C,D	Kámen Stein	Mezi skupinami keřů, cca 8 m jihovýchodně od cesty Zwischen Gebüschgruppen, ca. 8 m südöstlich des Weges	Přímočaře až k hraničnímu znaku č. 37/4, podél cesty Geradlinig bis zum Grenzzeichen Nr. 37/4, entlang des Weges		
37/4	C,DB	Kámen Stein	Mezi skupinami keřů, cca 8 m jihovýchodně od cesty Zwischen Gebüschgruppen, ca. 8 m südöstlich des Weges	Přímočaře až k hraničnímu znaku č. 37/4/0/1, podél cesty Geradlinig bis zum Grenzzeichen Nr. 37/4/0/1, entlang des Weges		

ČESKO-NĚMECKÉ STÁTNÍ HRANICE
část Svobodný stát Bavorsko

TSCHECHISCH-DEUTSCHE STAATSGRENZE
Teil Freistaat Bayern

POPIS STÁTNÍCH HRANIC
BESCHREIBUNG DER STAATSGRENZE

Hraniční úsek / Grenzabschnitt: IV

List č. / Blatt Nr.: 82

Hraniční znak / Grenzzeichen				Průběh státních hranic / Verlauf der Staatsgrenze	Hraniční mapa / Grenzkarte List č. / Blatt Nr.	Poznámka / Bemerkung
Číslo / Nummer	Iniciály / Initialen	Vyznačení / Vermarkung	Poloha / Lage			
1	2	3	4	5	6	7
37/4/0/1	C,D	Kámen Stein	Mezi skupinami keřů, cca 8 m jihovýchodně od cesty Zwischen Gebüschgruppen, ca. 8 m südöstlich des Weges	Přímočaře až k hraničnímu znaku č. 37/4/0/2, podél cesty Geradlinig bis zum Grenzzeichen Nr. 37/4/0/2, entlang des Weges	35	
37/4/0/2	C,D	Kámen Stein	Mezi skupinami keřů, cca 8 m jihovýchodně od cesty, proti napojení cesty Zwischen Gebüschgruppen, ca. 8 m südöstlich des Weges, gegenüber einer Wegeinmündung	Přímočaře až k hraničnímu znaku č. 37/4/0/3, podél cesty Geradlinig bis zum Grenzzeichen Nr. 37/4/0/3, entlang des Weges		
37/4/0/3	C,D	Kámen Stein	Mezi skupinami keřů, cca 8 m jihovýchodně od cesty Zwischen Gebüschgruppen, ca. 8 m südöstlich des Weges	Přímočaře až k hraničnímu znaku č. 37/5, podél cesty Geradlinig bis zum Grenzzeichen Nr. 37/5, entlang des Weges		
37/5	C,DB	Kámen Stein	Mezi skupinami keřů, cca 9 m jihovýchodně od cesty Zwischen Gebüschgruppen, ca. 9 m südöstlich des Weges	Přímočaře až k hraničnímu znaku č. 37/5/0/1, podél cesty Geradlinig bis zum Grenzzeichen Nr. 37/5/0/1, entlang des Weges		
37/5/0/1	C,D	Kámen Stein	Mezi skupinami keřů, cca 9 m jihovýchodně od cesty Zwischen Gebüschgruppen, ca. 9 m südöstlich des Weges	Přímočaře až k hraničnímu znaku č. 37/5/0/2, podél cesty Geradlinig bis zum Grenzzeichen Nr. 37/5/0/2, entlang des Weges		

ČESKO-NĚMECKÉ STÁTNÍ HRANICE
část Svobodný stát Bavorsko

TSCHECHISCH-DEUTSCHE STAATSGRENZE
Teil Freistaat Bayern

POPIS STÁTNÍCH HRANIC
BESCHREIBUNG DER STAATSGRENZE

Hraniční úsek / Grenzabschnitt: IV

List č. / Blatt Nr.: 83

Hraniční znak / Grenzzeichen				Průběh státních hranic / Verlauf der Staatsgrenze	Hraniční mapa / Grenzkarte List č. / Blatt Nr.	Poznámka / Bemerkung
Číslo / Nummer	Iniciály / Initialen	Vyznačení / Vermarkung	Poloha / Lage			
1	2	3	4	5	6	7
37/5/0/2	C,D	Kámen Stein	Mezi skupinami keru, cca 9 m jihovychodne od cesty Zwischen Gebüschgruppen, ca. 9 m südöstlich des Weges	Přímočaře až k hraničnímu znaku č. 37/5/0/3, podél cesty Geradlinig bis zum Grenzzeichen Nr. 37/5/0/3, entlang des Weges	35	
37/5/0/3	C,D	Kámen Stein	Mezi skupinami keřů, cca 9 m jihovýchodně od cesty Zwischen Gebüschgruppen, ca. 9 m südöstlich des Weges	Přímočaře až k hraničnímu znaku č. 37/6, podél cesty Geradlinig bis zum Grenzzeichen Nr. 37/6, entlang des Weges		
37/6	C,DB	Kámen Stein	Mezi skupinami keřů, cca 8 m jihovýchodně od cesty Zwischen Gebüschgruppen, ca. 8 m südöstlich des Weges	Přímočaře až k hraničnímu znaku č. 37/6/0/1, podél cesty Geradlinig bis zum Grenzzeichen Nr. 37/6/0/1, entlang des Weges		
37/6/0/1	C,D	Kámen Stein	Mezi skupinami keřů, cca 8 m jihovýchodně od cesty Zwischen Gebüschgruppen, ca. 8 m südöstlich des Weges	Přímočaře až k hraničnímu znaku č. 37/6/0/2, podél cesty Geradlinig bis zum Grenzzeichen Nr. 37/6/0/2, entlang des Weges		
37/6/0/2	C,D	Kámen Stein	Mezi skupinami keřů, cca 8 m jihovýchodně od cesty Zwischen Gebüschgruppen, ca. 8 m südöstlich des Weges	Přímočaře až k hraničnímu znaku č. 37/6/0/3, podél cesty Geradlinig bis zum Grenzzeichen Nr. 37/6/0/3, entlang des Weges		
37/6/0/3	C,D	Kámen Stein	U stromořadí, cca 8 m jihovýchodně od cesty, u hraničního přechodu Pavlův Studenec-Bärnau An einer Baumreihe, ca. 8 m südöstlich des Weges, beim Grenzübergang Pavlův Studenec/Paulusbrunn-Bärnau	Přímočaře až k hraničnímu znaku č. V/1 při severním okraji cesty z Pavlova Studence do Bärnau Geradlinig bis zum Grenzzeichen Nr. V/1 am nördlichen Rand der Straße von Pavlův Studenec/Paulusbrunn nach Bärnau		

ČESKO-NĚMECKÉ STÁTNÍ HRANICE
část Svobodný stát Bavorsko

TSCHECHISCH-DEUTSCHE STAATSGRENZE
Teil Freistaat Bayern

HRANIČNÍ MAPA
GRENZKARTE

Hraniční úsek
Grenzabschnitt IV

List č.
Blatt Nr. 1

1 : 2500

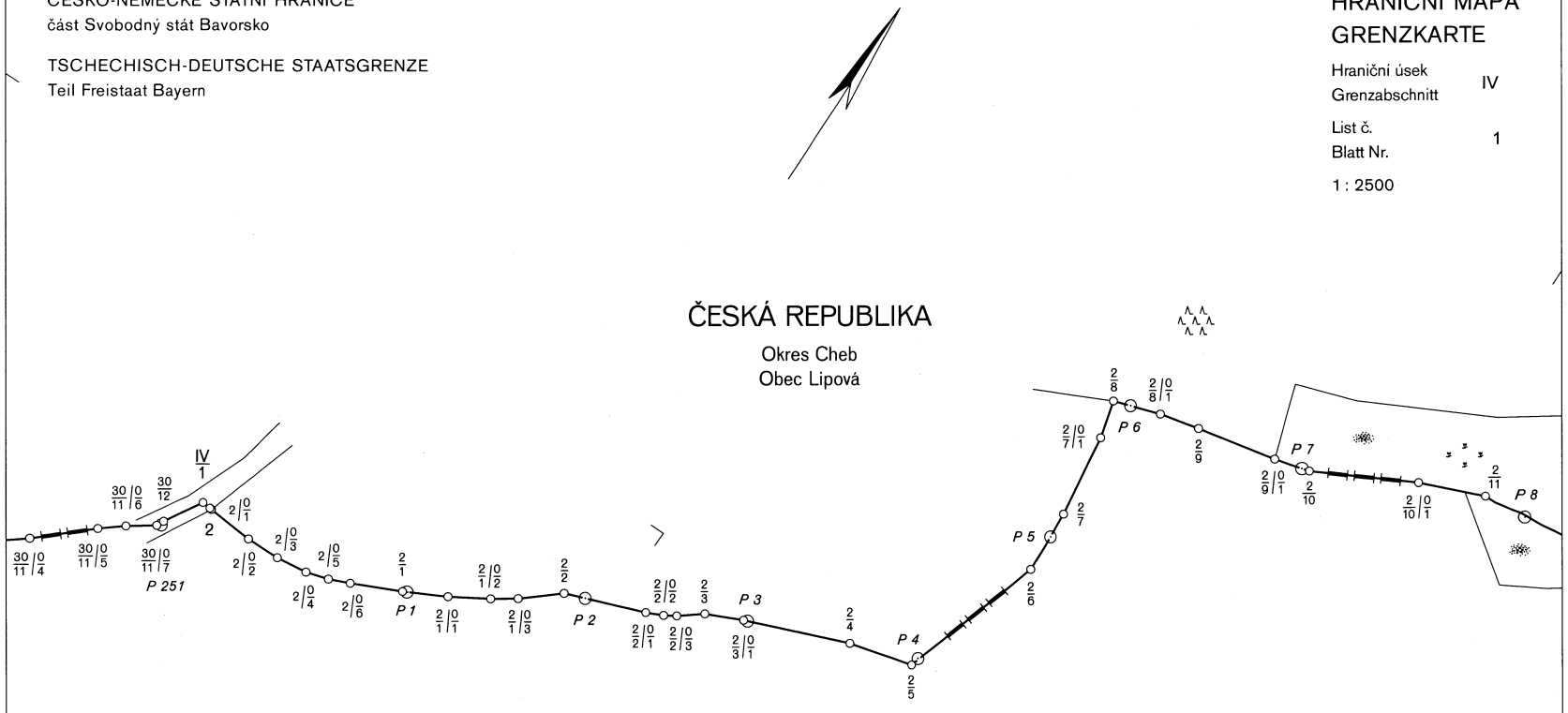

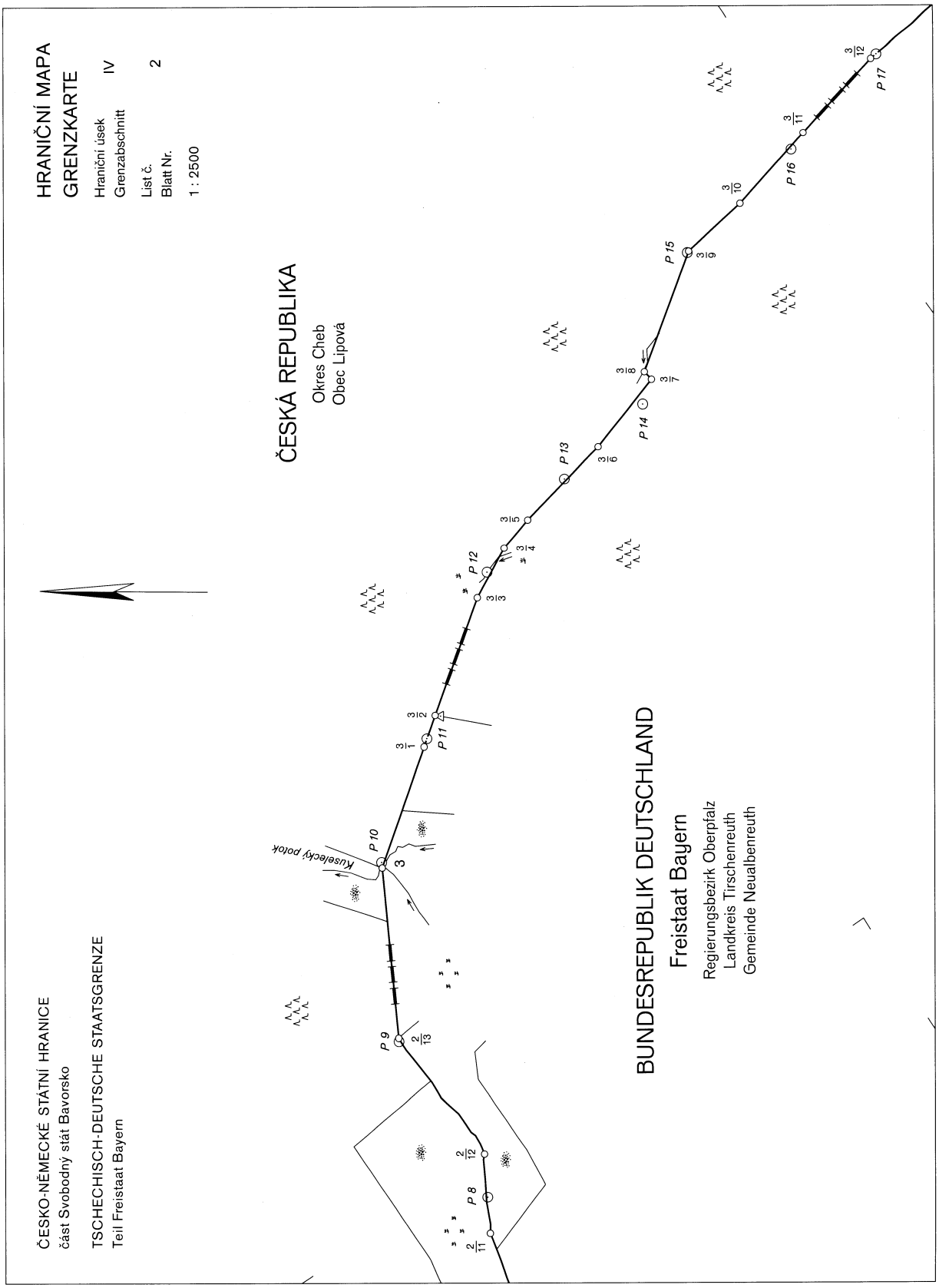
HRANIČNÍ MAPA
GRENZKARTE
Hraniční úsek IV
Grenzabschnitt
List č. 2
Blatt Nr.
1 : 2500
ČESKO-NĚMECKÉ STÁTNÍ HRANICE
část Svobodný stát Bavorsko
TSCHECHISCH-DEUTSCHE STAATSGRENZE
Teil Freistaat Bayern
ČESKÁ REPUBLIKA
Okres Cheb
Obec Lipová
BUNDESREPUBLIK DEUTSCHLAND
Freistaat Bayern
Regierungsbezirk Oberpfalz
Landkreis Tirschenreuth
Gemeinde Neualbenreuth
Kuselacký potok
P 8
P 9
P 10
P 11
P 12
P 13
P 14
P 15
P 16
P 17

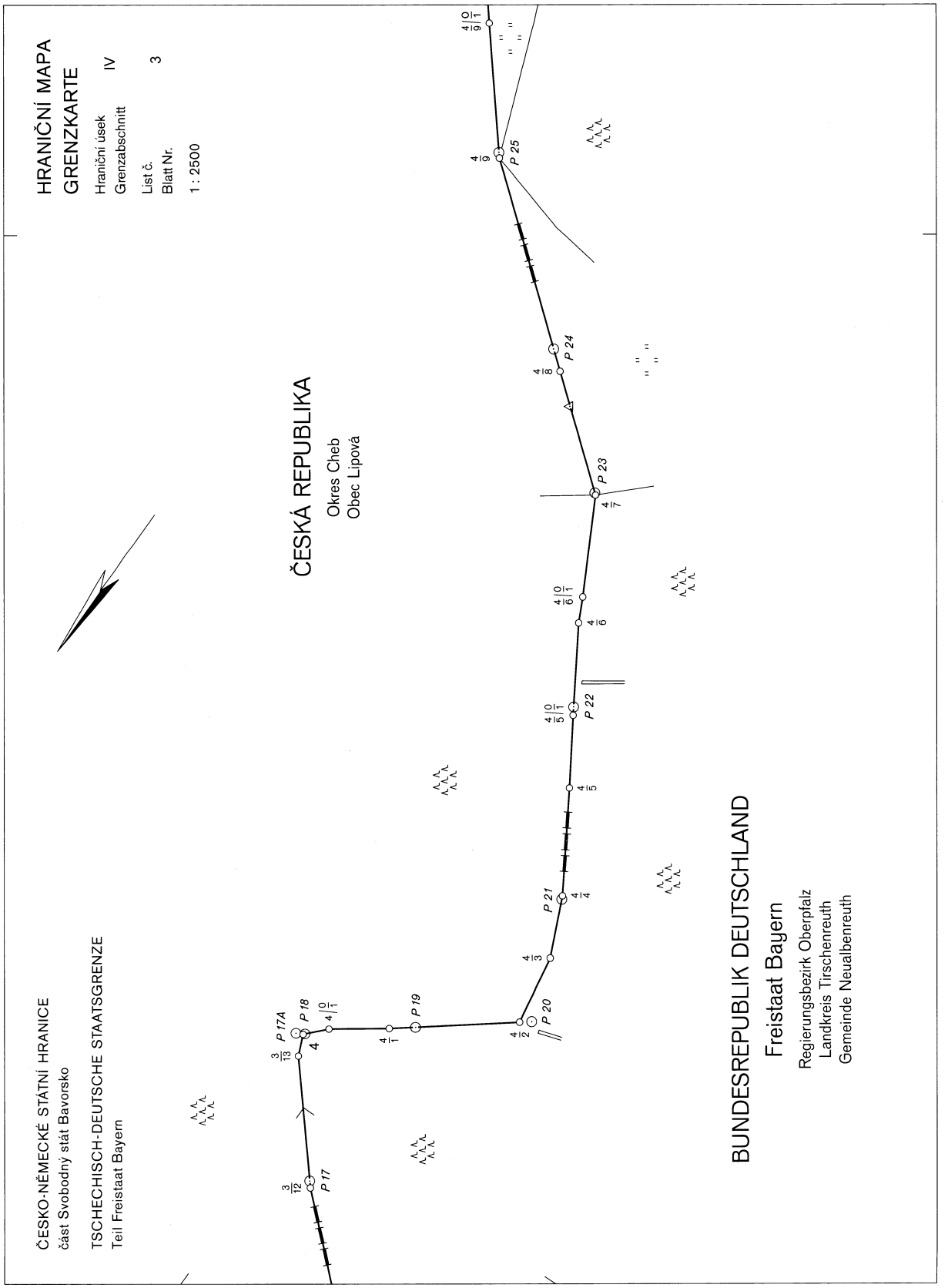
HRANIČNÍ MAPA
GRENZKARTE
Hraniční úsek IV
Grenzabschnitt
List č. 3
Blatt Nr.
1 : 2500
ČESKO-NĚMECKÉ STÁTNÍ HRANICE
část Svobodný stát Bavorsko
TSCHECHISCH-DEUTSCHE STAATSGRENZE
Teil Freistaat Bayern
ČESKÁ REPUBLIKA
Okres Cheb
Obec Lipová
BUNDESREPUBLIK DEUTSCHLAND
Freistaat Bayern
Regierungsbezirk Oberpfalz
Landkreis Tirschenreuth
Gemeinde Neualbenreuth
P 17
P 17A
P 18
P 19
P 20
P 21
P 22
P 23
P 24
P 25

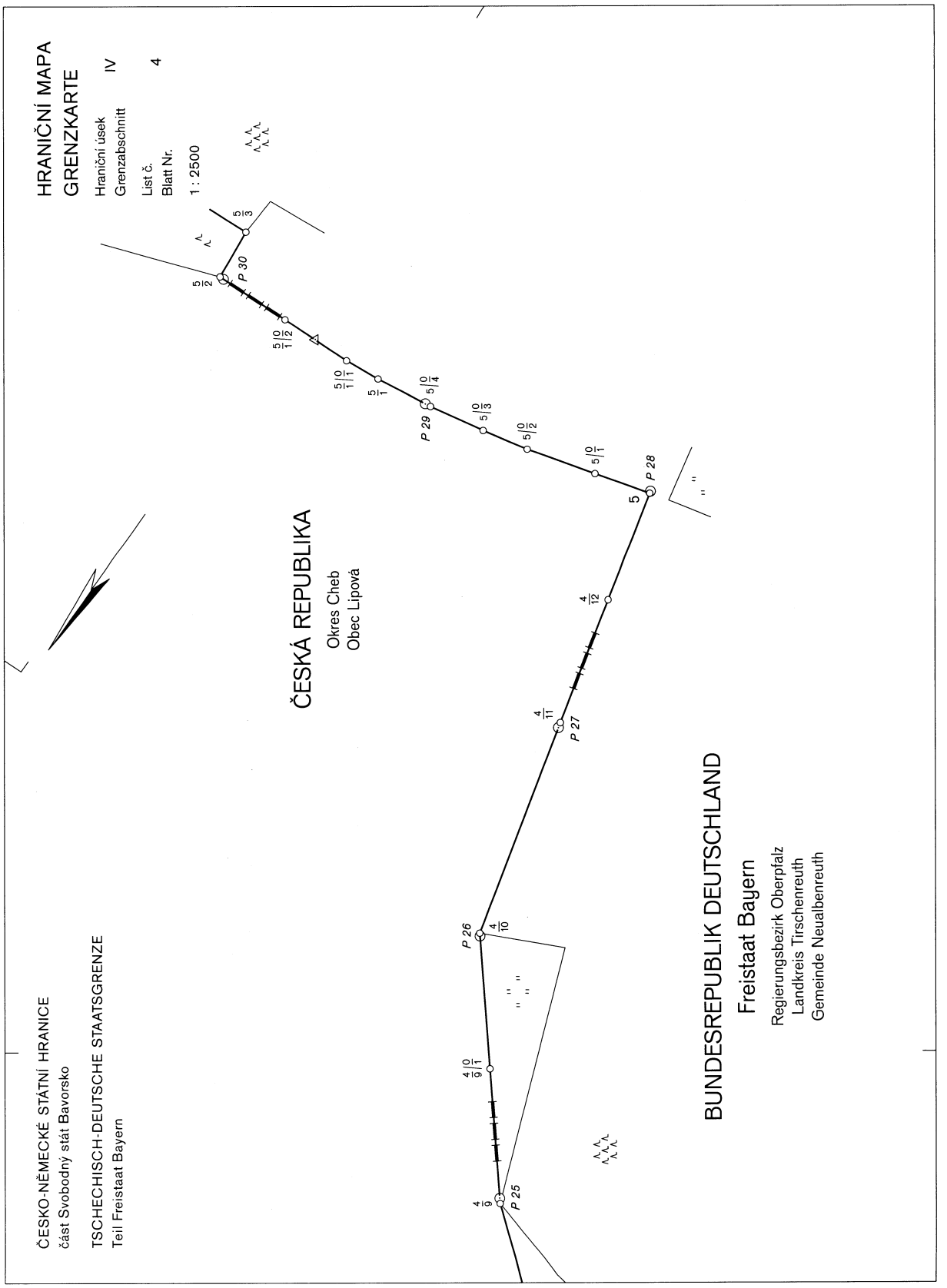
HRANIČNÍ MAPA
GRENZKARTE
Hraniční úsek IV
Grenzabschnitt
List č. 4
Blatt Nr.
1 : 2500
ČESKO-NĚMECKÉ STÁTNÍ HRANICE
část Svobodný stát Bavorsko
TSCHECHISCH-DEUTSCHE STAATSGRENZE
Teil Freistaat Bayern
ČESKÁ REPUBLIKA
Okres Cheb
Obec Lipová
BUNDESREPUBLIK DEUTSCHLAND
Freistaat Bayern
Regierungsbezirk Oberpfalz
Landkreis Tirschenreuth
Gemeinde Neualbenreuth
P 25
P 26
P 27
P 28
P 29
P 30

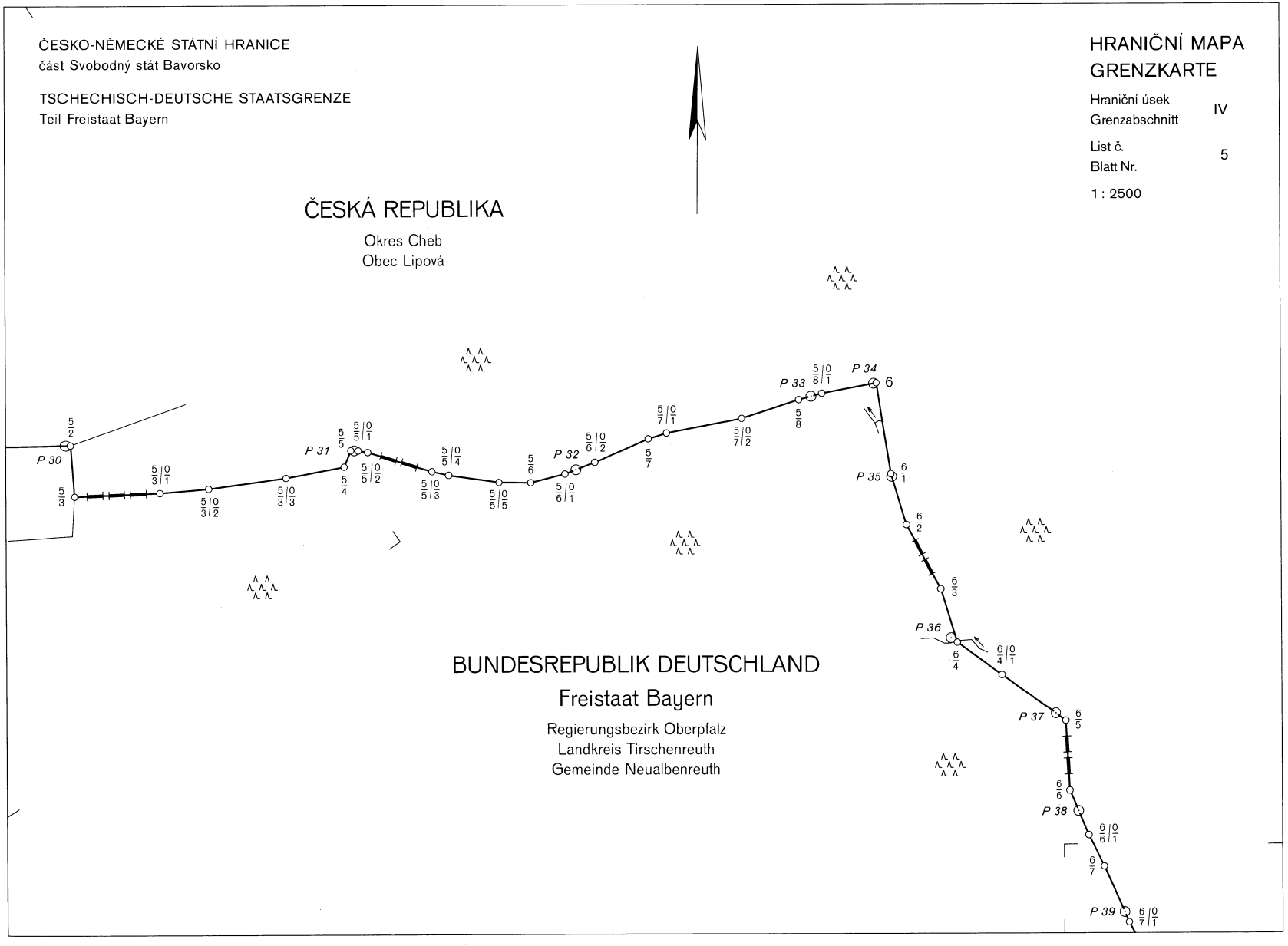
ČESKO-NĚMECKÉ STÁTNÍ HRANICE
část Svobodný stát Bavorsko
TSCHECHISCH-DEUTSCHE STAATSGRENZE
Teil Freistaat Bayern
HRANIČNÍ MAPA
GRENZKARTE
Hraniční úsek
Grenzabschnitt
IV
List č.
Blatt Nr.
5
1 : 2500
ČESKÁ REPUBLIKA
Okres Cheb
Obec Lipová
BUNDESREPUBLIK DEUTSCHLAND
Freistaat Bayern
Regierungsbezirk Oberpfalz
Landkreis Tirschenreuth
Gemeinde Neualbenreuth
P 30
P 31
P 32
P 33
P 34
P 35
P 36
P 37
P 38
P 39
6

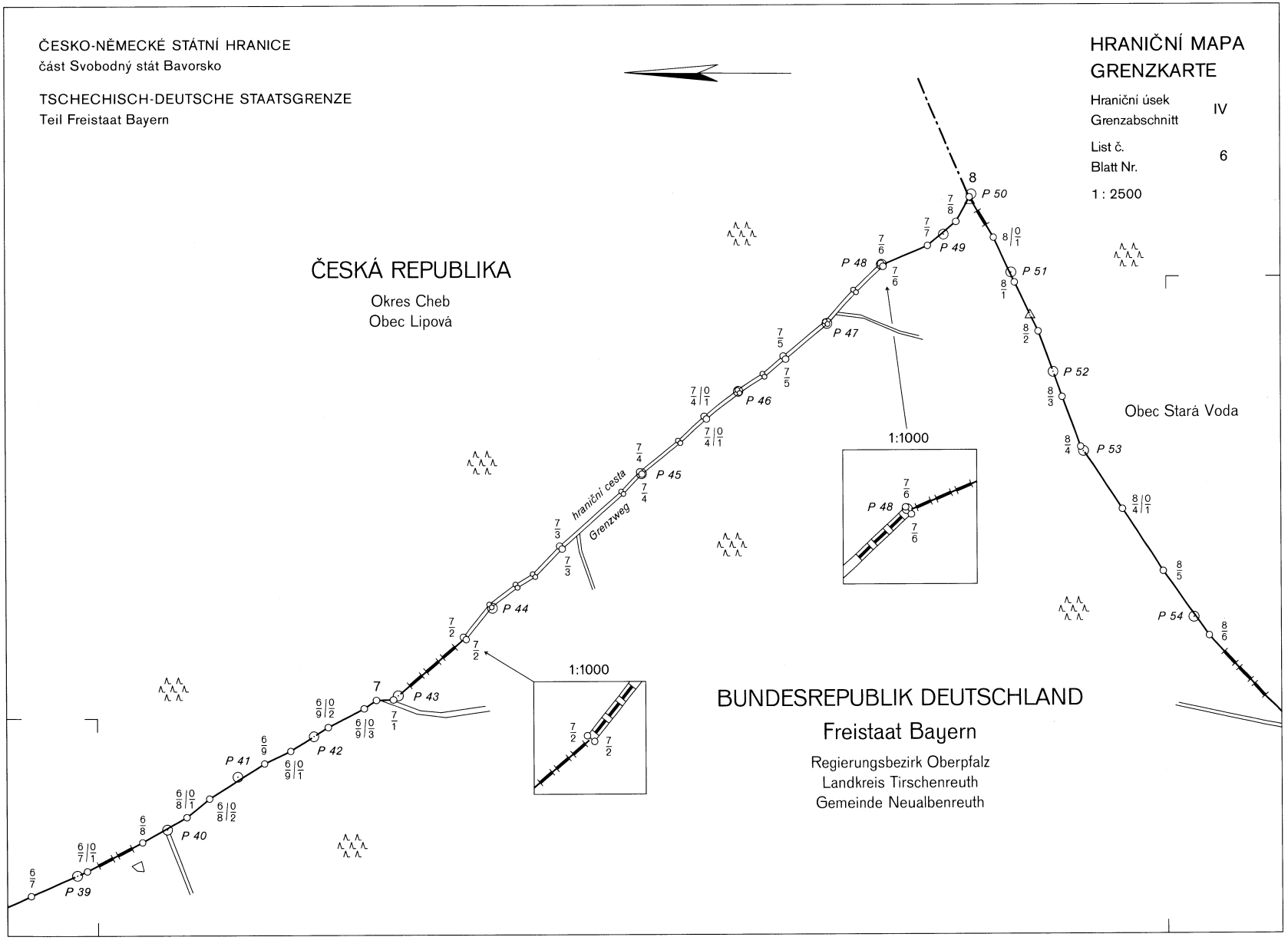
ČESKO-NĚMECKÉ STÁTNÍ HRANICE
část Svobodný stát Bavorsko
TSCHECHISCH-DEUTSCHE STAATSGRENZE
Teil Freistaat Bayern
HRANIČNÍ MAPA
GRENZKARTE
Hraniční úsek
Grenzabschnitt
IV
List č.
Blatt Nr.
6
1 : 2500
ČESKÁ REPUBLIKA
Okres Cheb
Obec Lipová
Obec Stará Voda
hraniční cesta
Grenzweg
1:1000
1:1000
BUNDESREPUBLIK DEUTSCHLAND
Freistaat Bayern
Regierungsbezirk Oberpfalz
Landkreis Tirschenreuth
Gemeinde Neualbenreuth
P 39
P 40
P 41
P 42
P 43
P 44
P 45
P 46
P 47
P 48
P 49
P 50
P 51
P 52
P 53
P 54

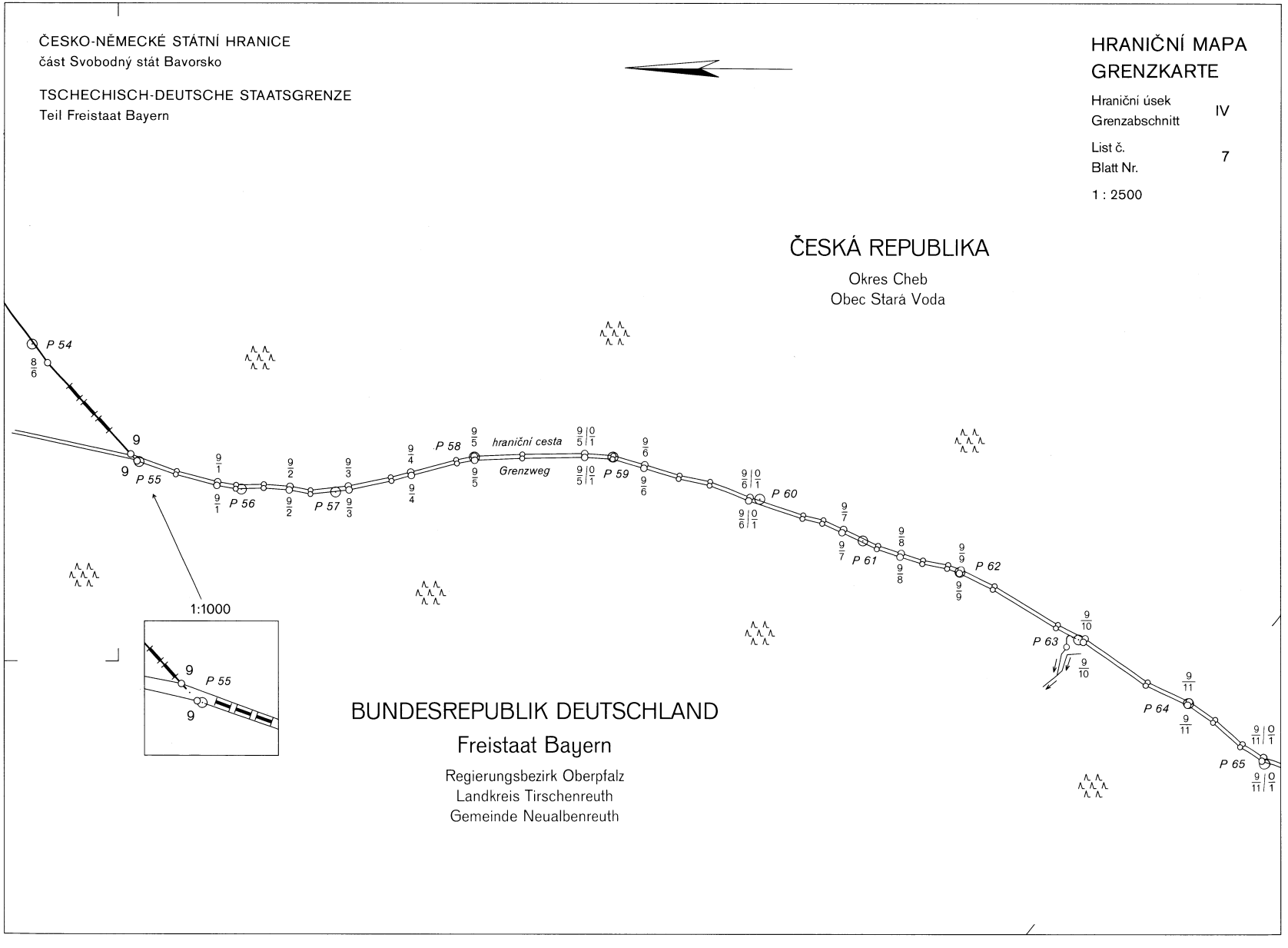
ČESKO-NĚMECKÉ STÁTNÍ HRANICE
část Svobodný stát Bavorsko
TSCHECHISCH-DEUTSCHE STAATSGRENZE
Teil Freistaat Bayern
HRANIČNÍ MAPA
GRENZKARTE
Hraniční úsek
Grenzabschnitt
IV
List č.
Blatt Nr.
7
1 : 2500
ČESKÁ REPUBLIKA
Okres Cheb
Obec Stará Voda
P 54
P 55
P 56
P 57
P 58
P 59
P 60
P 61
P 62
P 63
P 64
P 65
hraniční cesta
Grenzweg
1:1000
BUNDESREPUBLIK DEUTSCHLAND
Freistaat Bayern
Regierungsbezirk Oberpfalz
Landkreis Tirschenreuth
Gemeinde Neualbenreuth

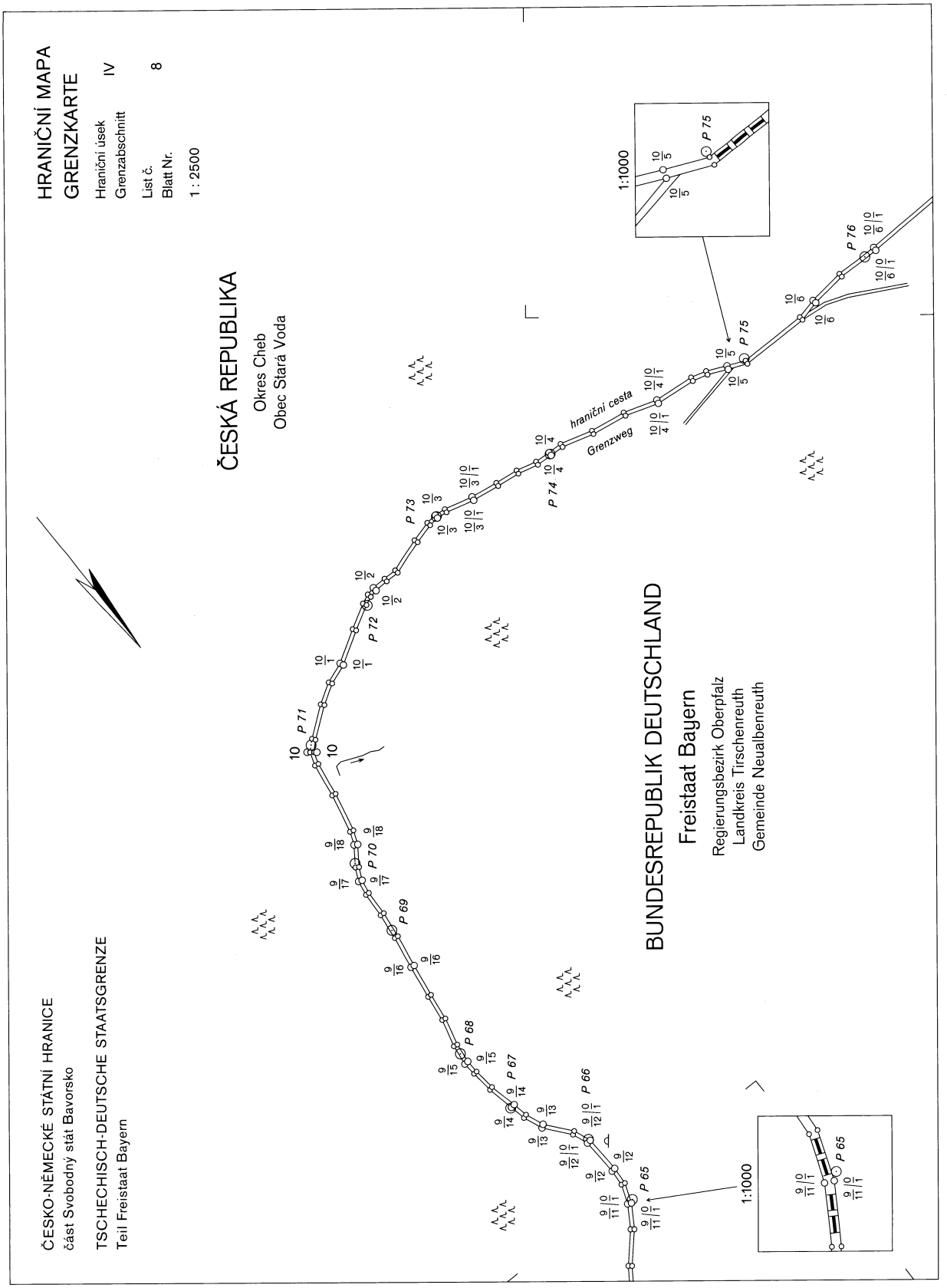
HRANIČNÍ MAPA
GRENZKARTE
Hraniční úsek IV
Grenzabschnitt
List č. 8
Blatt Nr.
1 : 2500
ČESKÁ REPUBLIKA
Okres Cheb
Obec Stará Voda
BUNDESREPUBLIK DEUTSCHLAND
Freistaat Bayern
Regierungsbezirk Oberpfalz
Landkreis Tirschenreuth
Gemeinde Neualbenreuth
ČESKO-NĚMECKÉ STÁTNÍ HRANICE
část Svobodný stát Bavorsko
TSCHECHISCH-DEUTSCHE STAATSGRENZE
Teil Freistaat Bayern
hraniční cesta
Grenzweg
P 65
P 66
P 67
P 68
P 69
P 70
P 71
P 72
P 73
P 74
P 75
P 76
1:1000
1:1000

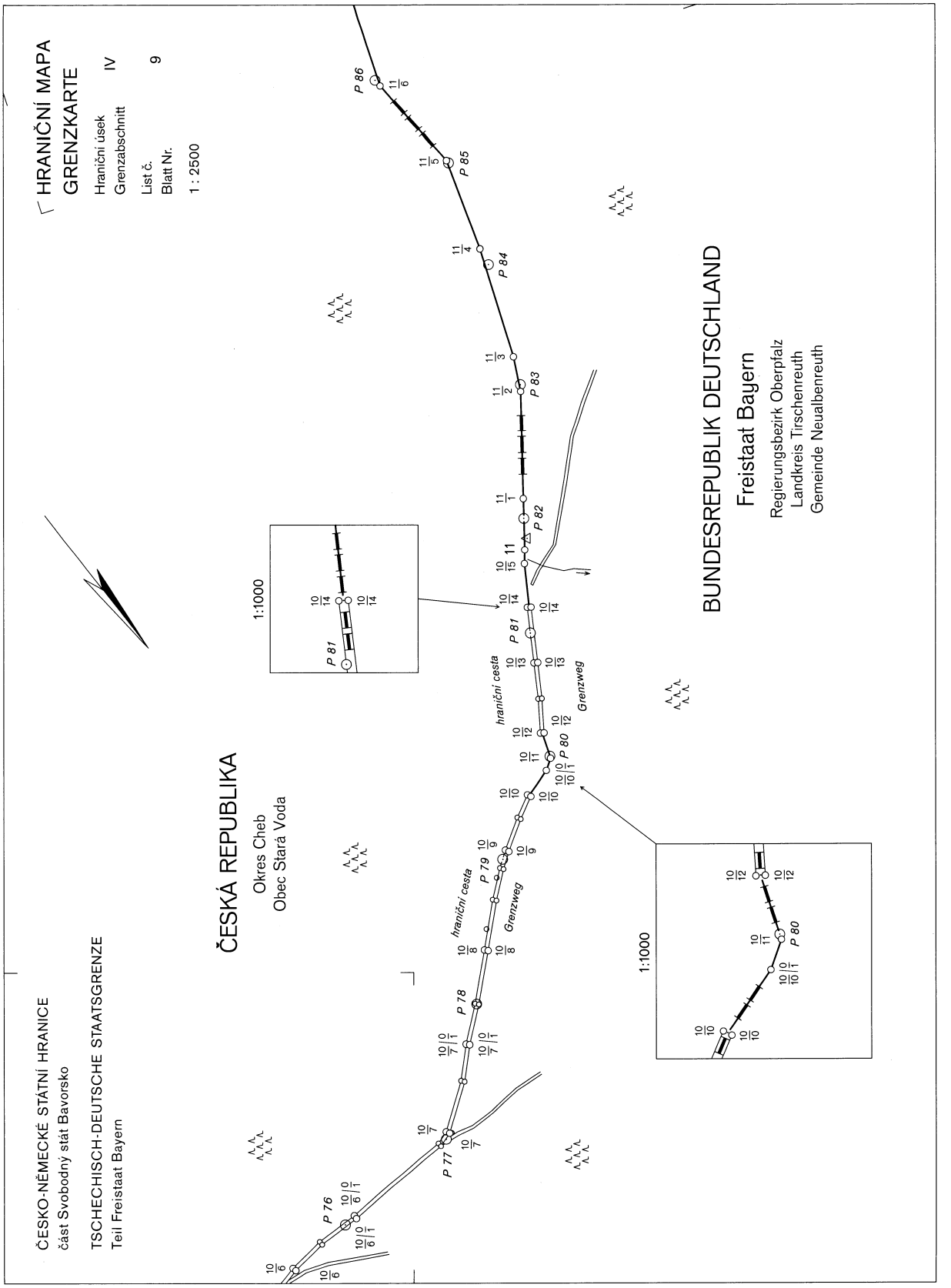
HRANIČNÍ MAPA
GRENZKARTE
Hraniční úsek IV
Grenzabschnitt
List č. 9
Blatt Nr.
1 : 2500
ČESKO-NĚMECKÉ STÁTNÍ HRANICE
část Svobodný stát Bavorsko
TSCHECHISCH-DEUTSCHE STAATSGRENZE
Teil Freistaat Bayern
ČESKÁ REPUBLIKA
Okres Cheb
Obec Stará Voda
BUNDESREPUBLIK DEUTSCHLAND
Freistaat Bayern
Regierungsbezirk Oberpfalz
Landkreis Tirschenreuth
Gemeinde Neualbenreuth
1:1000
1:1000
hraniční cesta
Grenzweg
P 76
P 77
P 78
P 79
P 80
P 81
P 82
P 83
P 84
P 85
P 86

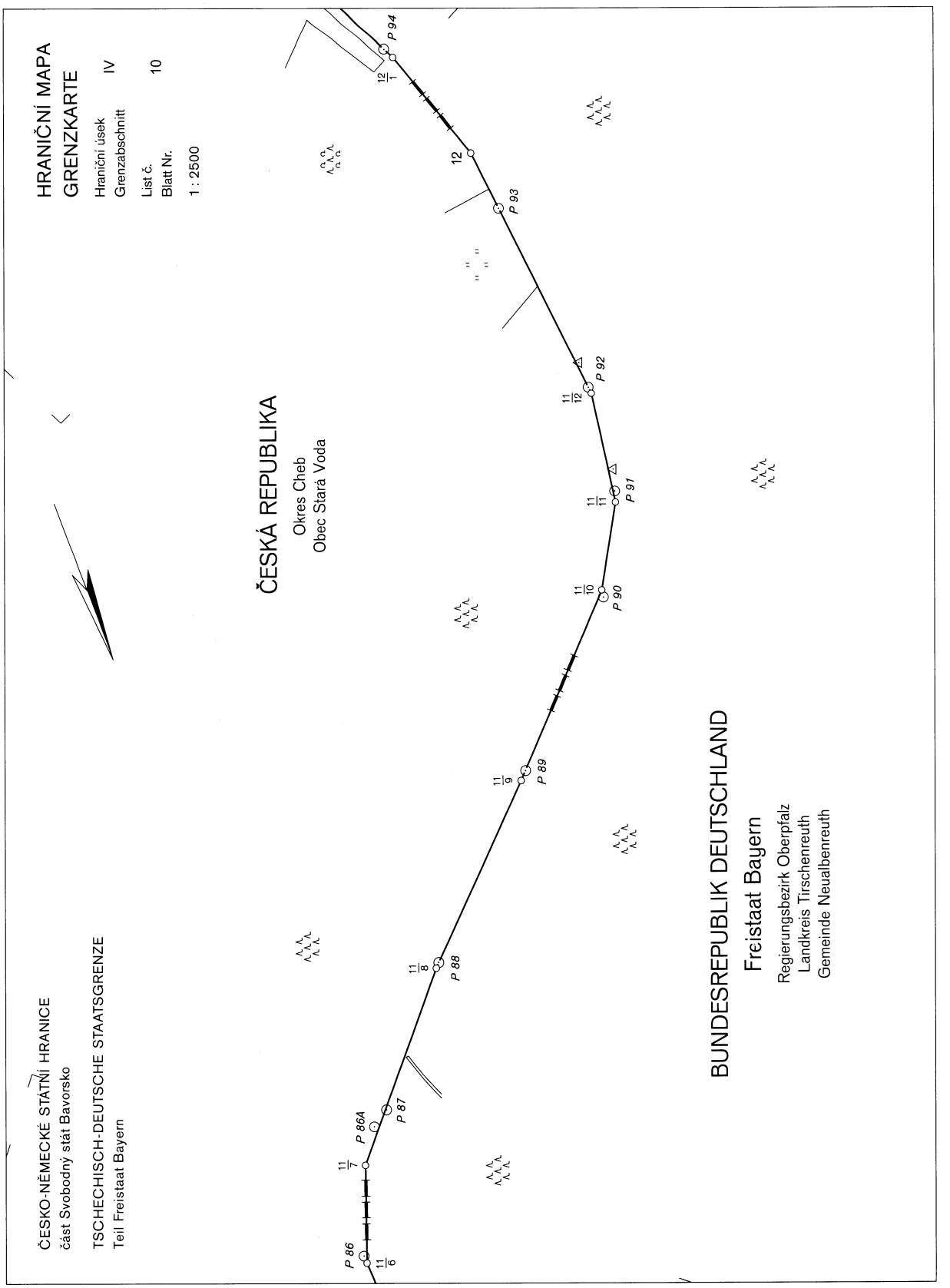
HRANIČNÍ MAPA
GRENZKARTE
Hraniční úsek IV
Grenzabschnitt
List č. 10
Blatt Nr.
1 : 2500
ČESKO-NĚMECKÉ STÁTNÍ HRANICE
část Svobodný stát Bavorsko
TSCHECHISCH-DEUTSCHE STAATSGRENZE
Teil Freistaat Bayern
ČESKÁ REPUBLIKA
Okres Cheb
Obec Stará Voda
BUNDESREPUBLIK DEUTSCHLAND
Freistaat Bayern
Regierungsbezirk Oberpfalz
Landkreis Tirschenreuth
Gemeinde Neualbenreuth
P 86
P 86A
P 87
P 88
P 89
P 90
P 91
P 92
P 93
P 94

ČESKO-NĚMECKÉ STÁTNÍ HRANICE
část Svobodný stát Bavorsko

TSCHECHISCH-DEUTSCHE STAATSGRENZE
Teil Freistaat Bayern

HRANIČNÍ MAPA
GRENZKARTE

Hraniční úsek / Grenzabschnitt: IV

List č. / Blatt Nr.: 11

1 : 2500

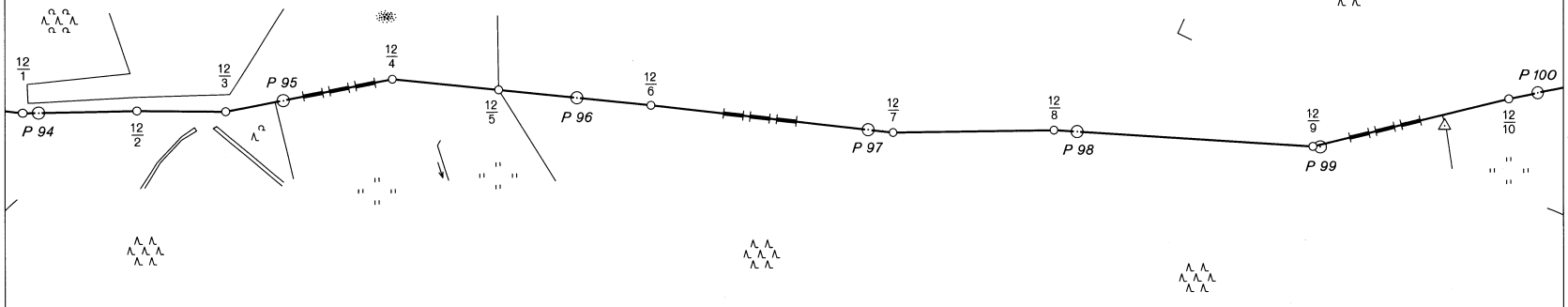

ČESKÁ REPUBLIKA

Okres Cheb
Obec Stará Voda

BUNDESREPUBLIK DEUTSCHLAND

Freistaat Bayern

Regierungsbezirk Oberpfalz
Landkreis Tirschenreuth
Gemeinde Neualbenreuth

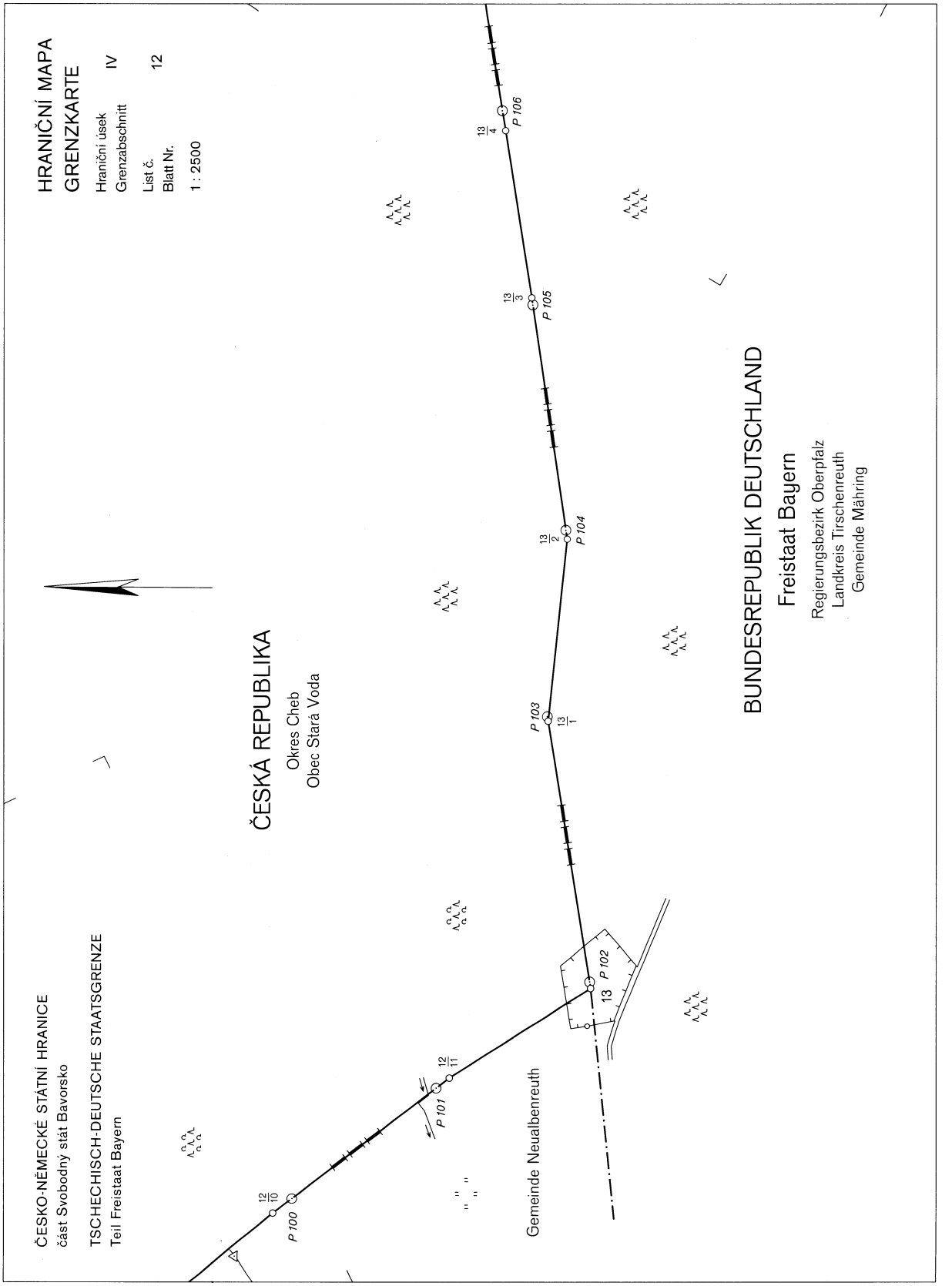
HRANIČNÍ MAPA
GRENZKARTE
Hraniční úsek IV
Grenzabschnitt
List č. 12
Blatt Nr.
1 : 2500
ČESKO-NĚMECKÉ STÁTNÍ HRANICE
část Svobodný stát Bavorsko
TSCHECHISCH-DEUTSCHE STAATSGRENZE
Teil Freistaat Bayern
ČESKÁ REPUBLIKA
Okres Cheb
Obec Stará Voda
BUNDESREPUBLIK DEUTSCHLAND
Freistaat Bayern
Regierungsbezirk Oberpfalz
Landkreis Tirschenreuth
Gemeinde Mähring
Gemeinde Neualbenreuth
P 100
P 101
P 102
P 103
P 104
P 105
P 106
12/10
12/11
13
13/1
13/2
13/3
13/4

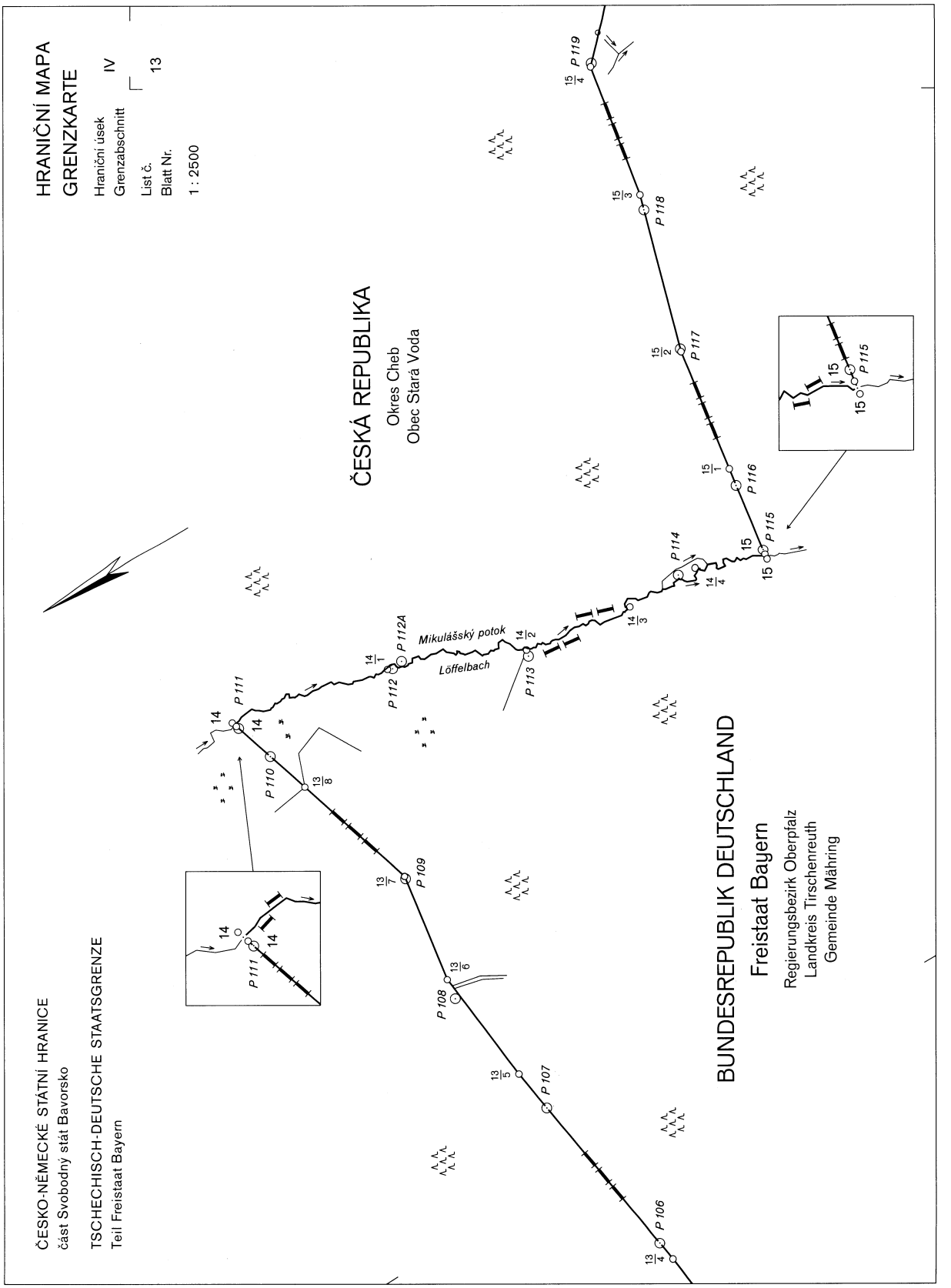
HRANIČNÍ MAPA
GRENZKARTE
Hraniční úsek IV
Grenzabschnitt
List č. 13
Blatt Nr.
1 : 2500
ČESKO-NĚMECKÉ STÁTNÍ HRANICE
část Svobodný stát Bavorsko
TSCHECHISCH-DEUTSCHE STAATSGRENZE
Teil Freistaat Bayern
ČESKÁ REPUBLIKA
Okres Cheb
Obec Stará Voda
BUNDESREPUBLIK DEUTSCHLAND
Freistaat Bayern
Regierungsbezirk Oberpfalz
Landkreis Tirschenreuth
Gemeinde Mähring
Mikulášský potok
Löffelbach
P 106
P 107
P 108
P 109
P 110
P 111
P 112
P 112A
P 113
P 114
P 115
P 116
P 117
P 118
P 119

ČESKO-NĚMECKÉ STÁTNÍ HRANICE
část Svobodný stát Bavorsko

TSCHECHISCH-DEUTSCHE STAATSGRENZE
Teil Freistaat Bayern

HRANIČNÍ MAPA
GRENZKARTE

Hraniční úsek / Grenzabschnitt: IV

List č. / Blatt Nr.: 14

1 : 2500

ČESKÁ REPUBLIKA

Okres Cheb
Obec Stará Voda

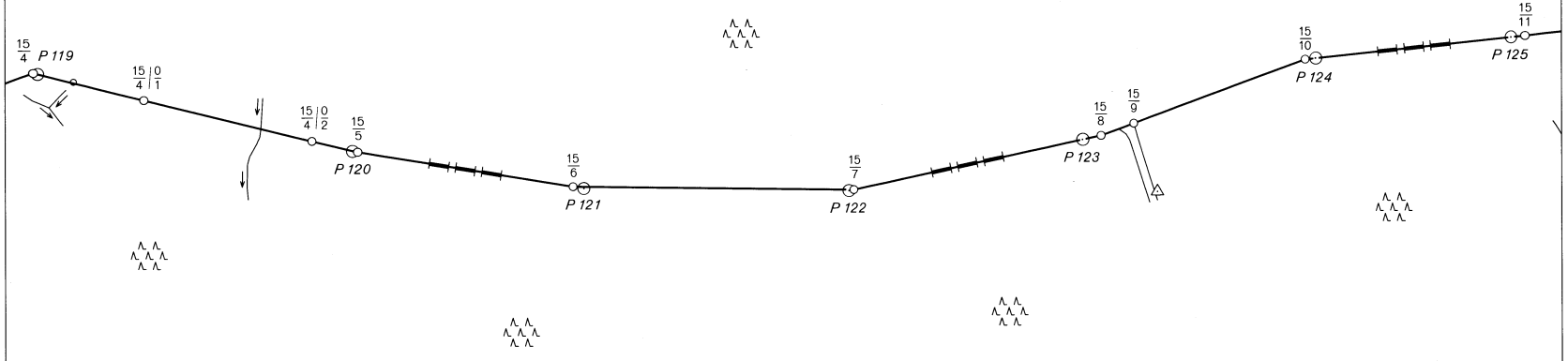

BUNDESREPUBLIK DEUTSCHLAND

Freistaat Bayern

Regierungsbezirk Oberpfalz
Landkreis Tirschenreuth
Gemeinde Mähring

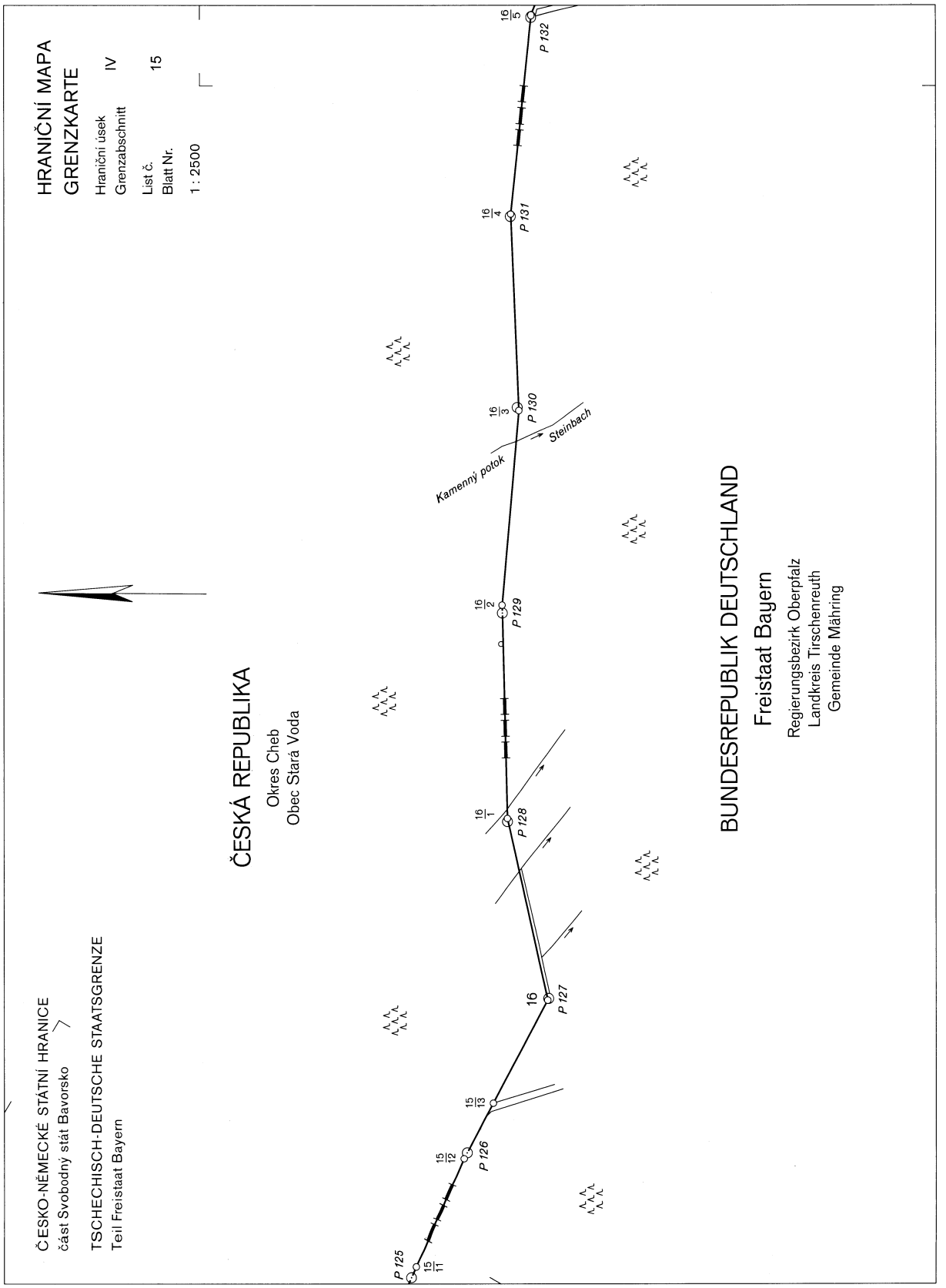
HRANIČNÍ MAPA
GRENZKARTE
Hraniční úsek IV
Grenzabschnitt
List č. 15
Blatt Nr.
1 : 2500
ČESKÁ REPUBLIKA
Okres Cheb
Obec Stará Voda
BUNDESREPUBLIK DEUTSCHLAND
Freistaat Bayern
Regierungsbezirk Oberpfalz
Landkreis Tirschenreuth
Gemeinde Mähring
ČESKO-NĚMECKÉ STÁTNÍ HRANICE
část Svobodný stát Bavorsko
TSCHECHISCH-DEUTSCHE STAATSGRENZE
Teil Freistaat Bayern
Kamenný potok
Steinbach
P 125
P 126
P 127
P 128
P 129
P 130
P 131
P 132
15/11
15/12
15/13
16
16/1
16/2
16/3
16/4
16/5

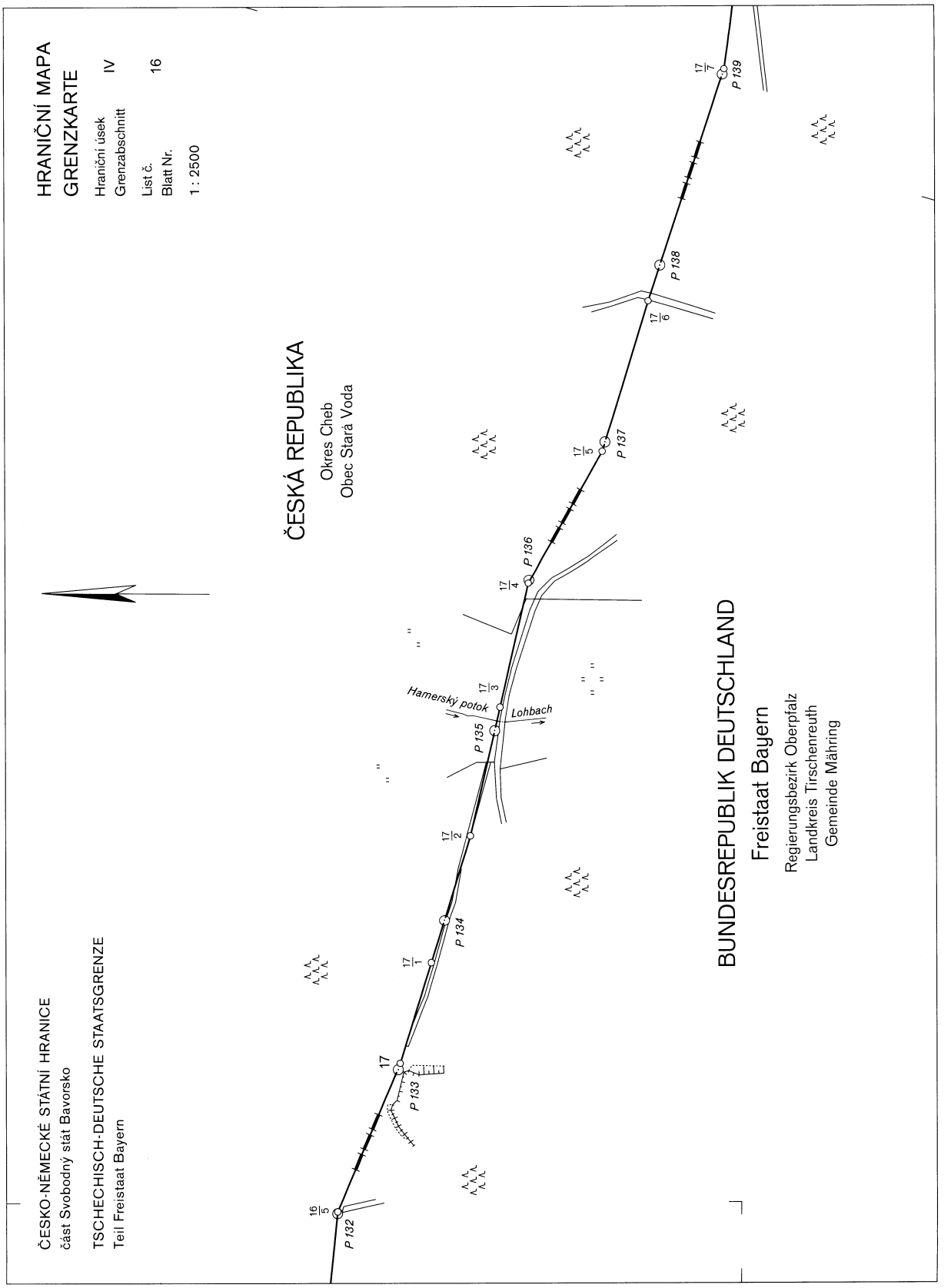
HRANIČNÍ MAPA
GRENZKARTE
Hraniční úsek IV
Grenzabschnitt
List č. 16
Blatt Nr.
1 : 2500
ČESKO-NĚMECKÉ STÁTNÍ HRANICE
část Svobodný stát Bavorsko
TSCHECHISCH-DEUTSCHE STAATSGRENZE
Teil Freistaat Bayern
ČESKÁ REPUBLIKA
Okres Cheb
Obec Stará Voda
BUNDESREPUBLIK DEUTSCHLAND
Freistaat Bayern
Regierungsbezirk Oberpfalz
Landkreis Tirschenreuth
Gemeinde Mähring
Hamerský potok
Lohbach
P 132
P 133
P 134
P 135
P 136
P 137
P 138
P 139
16/5
17
17/1
17/2
17/3
17/4
17/5
17/6
17/7

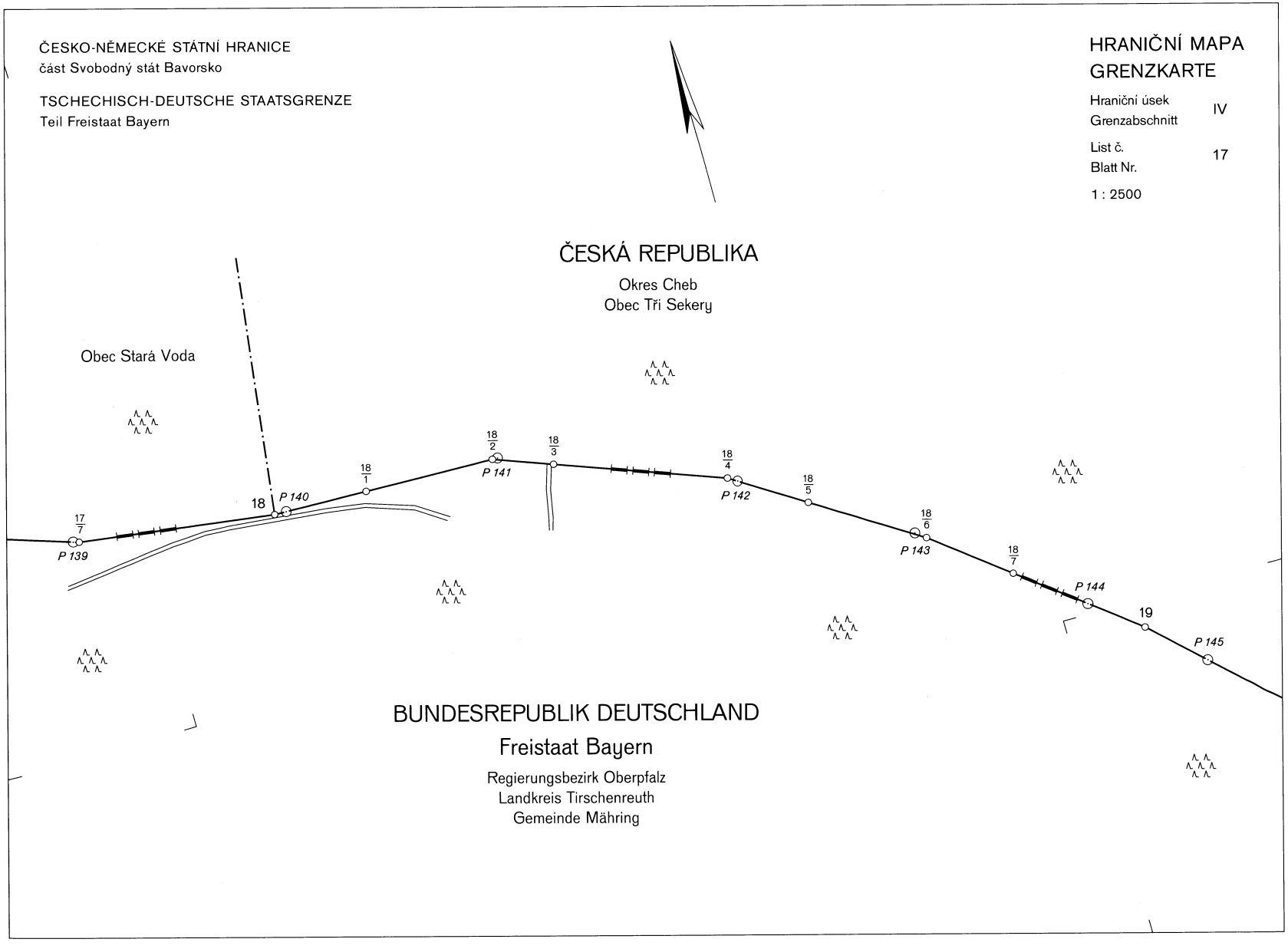
ČESKO-NĚMECKÉ STÁTNÍ HRANICE
část Svobodný stát Bavorsko
TSCHECHISCH-DEUTSCHE STAATSGRENZE
Teil Freistaat Bayern
HRANIČNÍ MAPA
GRENZKARTE
Hraniční úsek
Grenzabschnitt
IV
List č.
Blatt Nr.
17
1 : 2500
ČESKÁ REPUBLIKA
Okres Cheb
Obec Tři Sekery
Obec Stará Voda
17/7
P 139
18
P 140
18/1
18/2
P 141
18/3
18/4
P 142
18/5
18/6
P 143
18/7
P 144
19
P 145
BUNDESREPUBLIK DEUTSCHLAND
Freistaat Bayern
Regierungsbezirk Oberpfalz
Landkreis Tirschenreuth
Gemeinde Mähring

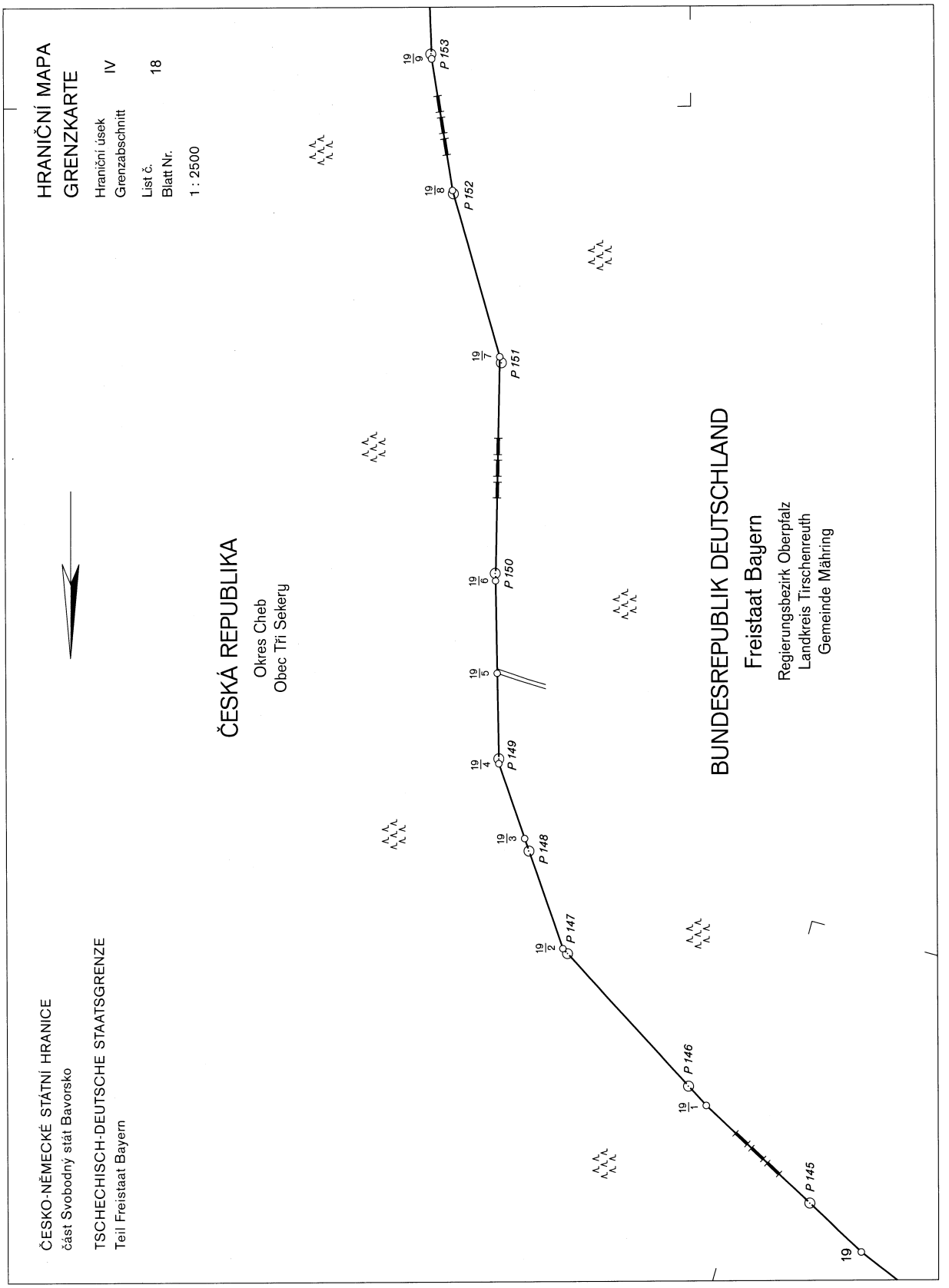
HRANIČNÍ MAPA
GRENZKARTE
Hraniční úsek IV
Grenzabschnitt
List č. 18
Blatt Nr.
1 : 2500
ČESKO-NĚMECKÉ STÁTNÍ HRANICE
část Svobodný stát Bavorsko
TSCHECHISCH-DEUTSCHE STAATSGRENZE
Teil Freistaat Bayern
ČESKÁ REPUBLIKA
Okres Cheb
Obec Tři Sekery
BUNDESREPUBLIK DEUTSCHLAND
Freistaat Bayern
Regierungsbezirk Oberpfalz
Landkreis Tirschenreuth
Gemeinde Mähring
19/1 P 146
19/2 P 147
19/3 P 148
19/4 P 149
19/5
19/6 P 150
19/7 P 151
19/8 P 152
19/9 P 153
P 145
19

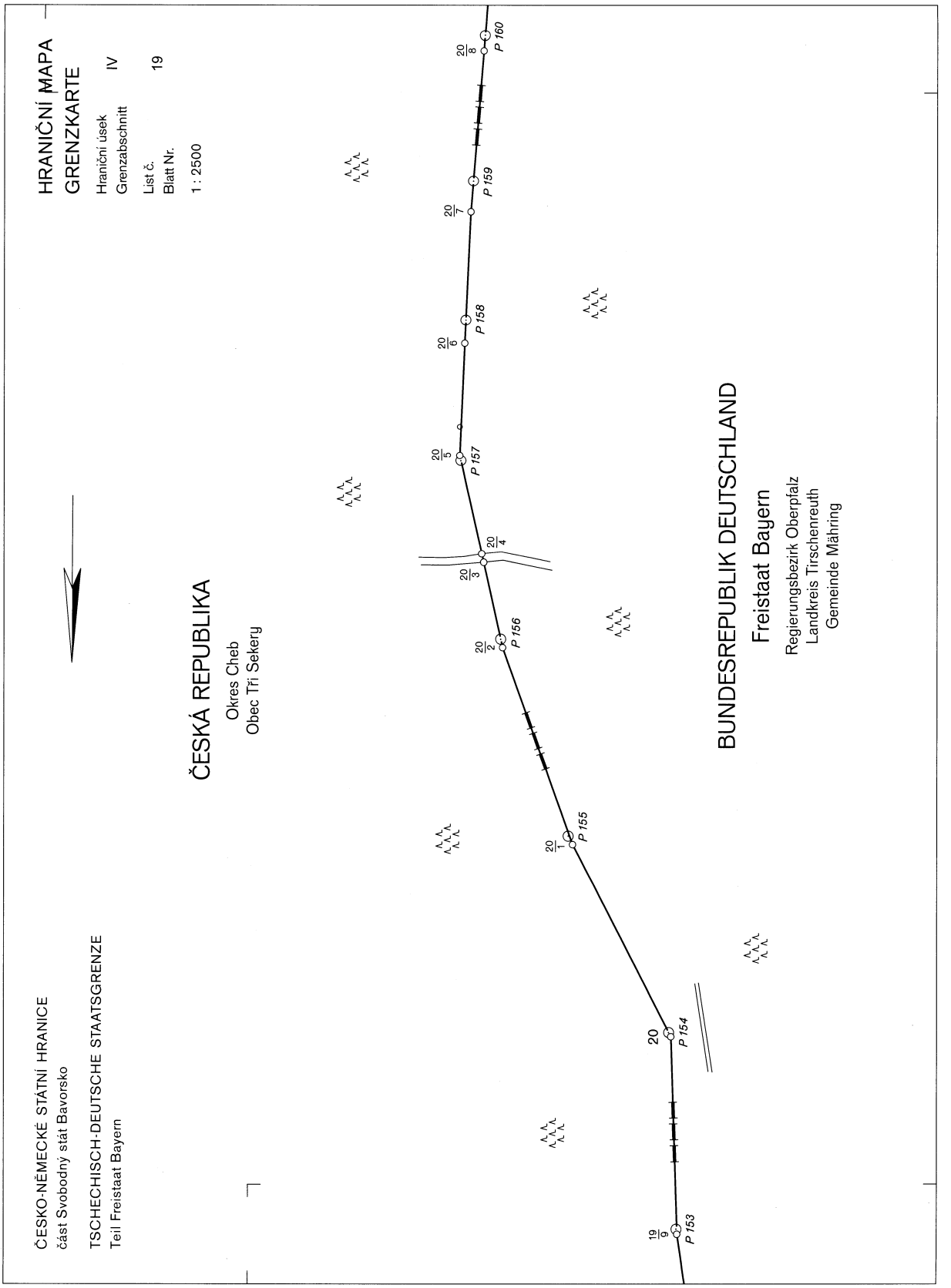
HRANIČNÍ MAPA
GRENZKARTE
Hraniční úsek IV
Grenzabschnitt
List č. 19
Blatt Nr.
1 : 2500
ČESKO-NĚMECKÉ STÁTNÍ HRANICE
část Svobodný stát Bavorsko
TSCHECHISCH-DEUTSCHE STAATSGRENZE
Teil Freistaat Bayern
ČESKÁ REPUBLIKA
Okres Cheb
Obec Tři Sekery
BUNDESREPUBLIK DEUTSCHLAND
Freistaat Bayern
Regierungsbezirk Oberpfalz
Landkreis Tirschenreuth
Gemeinde Mähring
P 153
P 154
P 155
P 156
P 157
P 158
P 159
P 160

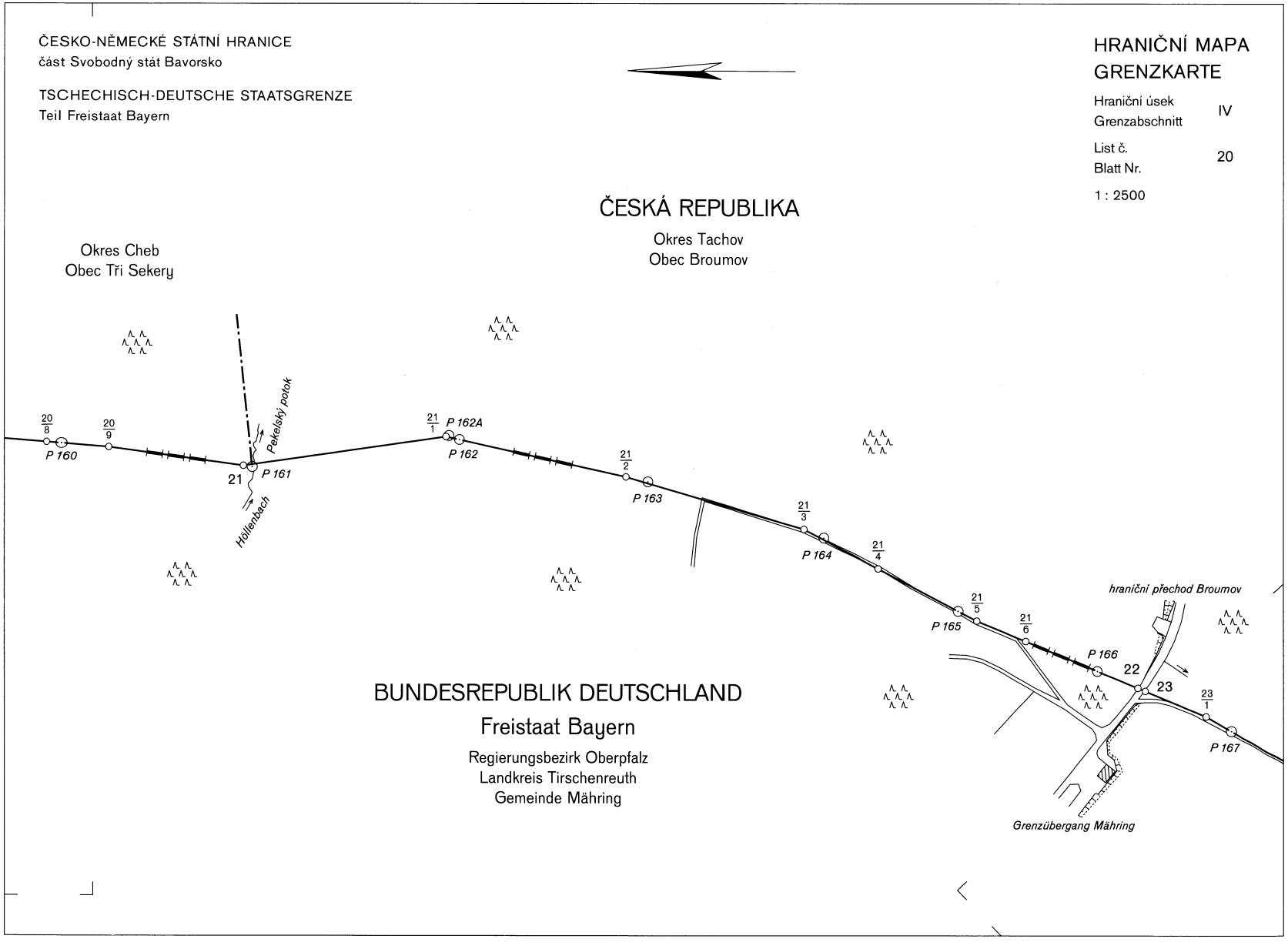
ČESKO-NĚMECKÉ STÁTNÍ HRANICE
část Svobodný stát Bavorsko
TSCHECHISCH-DEUTSCHE STAATSGRENZE
Teil Freistaat Bayern
HRANIČNÍ MAPA
GRENZKARTE
Hraniční úsek
Grenzabschnitt
IV
List č.
Blatt Nr.
20
1 : 2500
ČESKÁ REPUBLIKA
Okres Tachov
Obec Broumov
Okres Cheb
Obec Tři Sekery
Pekelský potok
Höllenbach
P 160
P 161
P 162
P 162A
P 163
P 164
P 165
P 166
P 167
20/8
20/9
21
21/1
21/2
21/3
21/4
21/5
21/6
22
23
23/1
hraniční přechod Broumov
Grenzübergang Mähring
BUNDESREPUBLIK DEUTSCHLAND
Freistaat Bayern
Regierungsbezirk Oberpfalz
Landkreis Tirschenreuth
Gemeinde Mähring

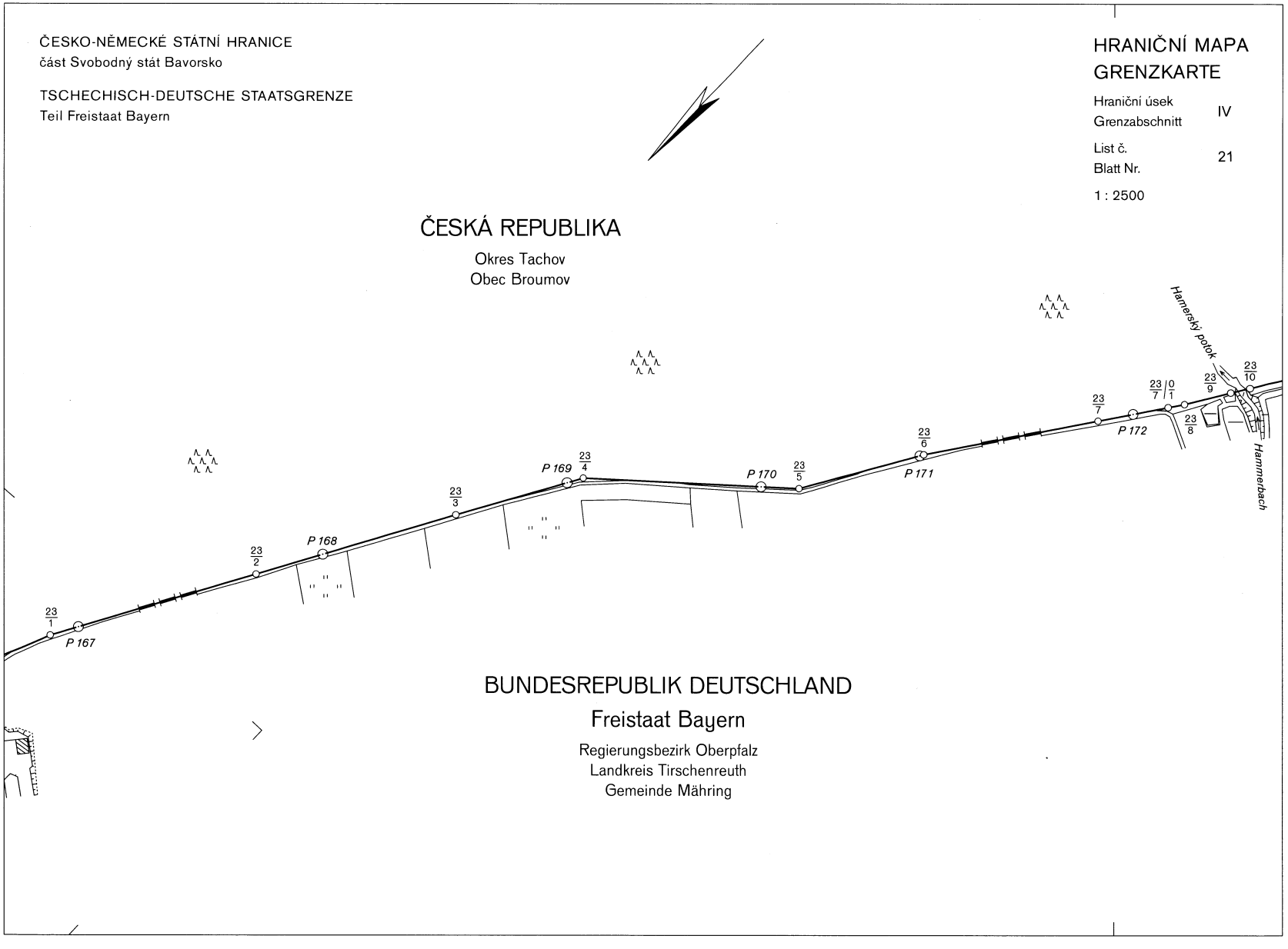
ČESKO-NĚMECKÉ STÁTNÍ HRANICE
část Svobodný stát Bavorsko
TSCHECHISCH-DEUTSCHE STAATSGRENZE
Teil Freistaat Bayern
HRANIČNÍ MAPA
GRENZKARTE
Hraniční úsek
Grenzabschnitt
IV
List č.
Blatt Nr.
21
1 : 2500
ČESKÁ REPUBLIKA
Okres Tachov
Obec Broumov
Hamerský potok
Hammerbach
P 167
P 168
P 169
P 170
P 171
P 172
BUNDESREPUBLIK DEUTSCHLAND
Freistaat Bayern
Regierungsbezirk Oberpfalz
Landkreis Tirschenreuth
Gemeinde Mähring

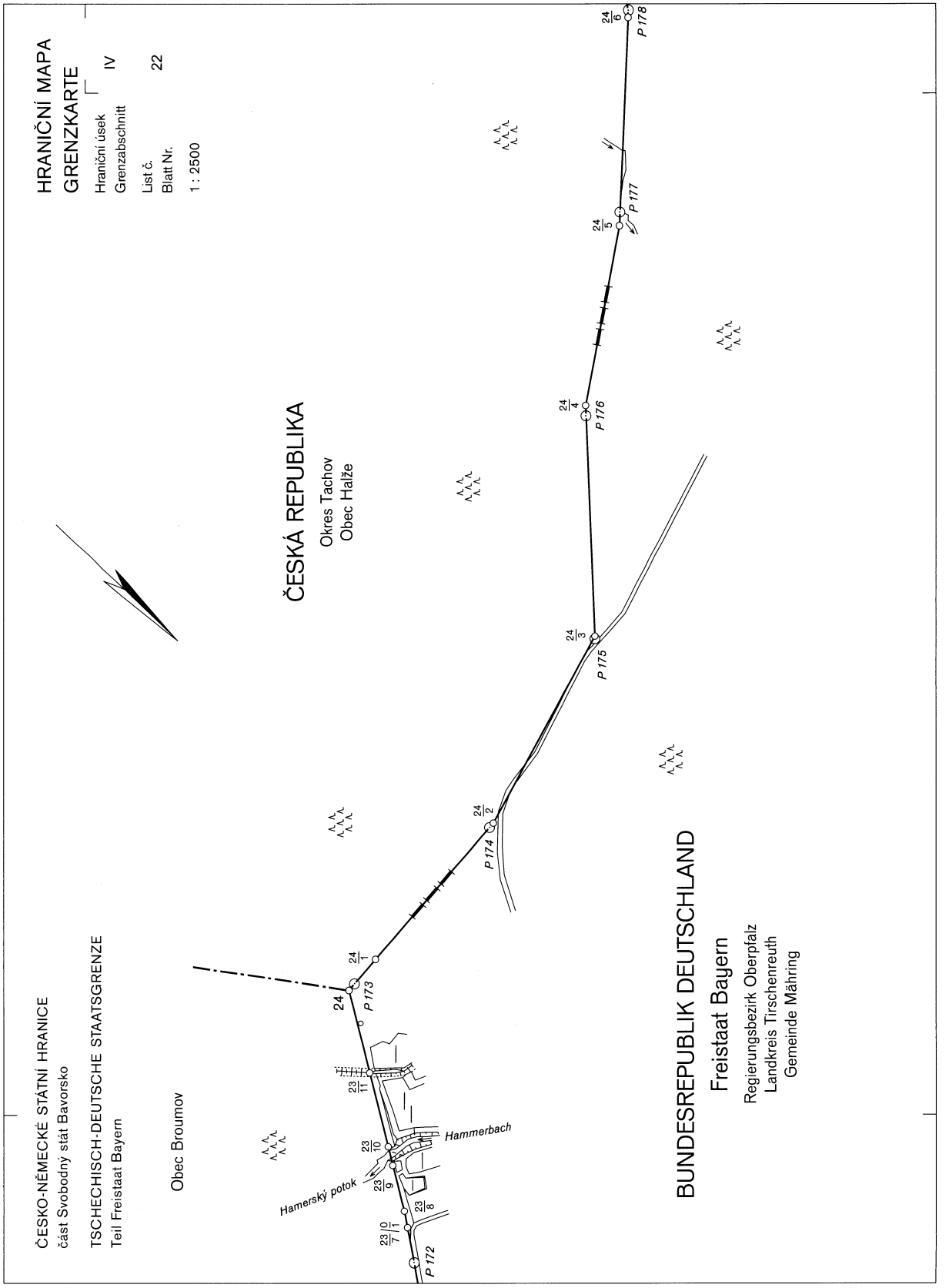
HRANIČNÍ MAPA
GRENZKARTE
Hraniční úsek IV
Grenzabschnitt
List č. 22
Blatt Nr.
1 : 2500
ČESKO-NĚMECKÉ STÁTNÍ HRANICE
část Svobodný stát Bavorsko
TSCHECHISCH-DEUTSCHE STAATSGRENZE
Teil Freistaat Bayern
Obec Broumov
ČESKÁ REPUBLIKA
Okres Tachov
Obec Halže
BUNDESREPUBLIK DEUTSCHLAND
Freistaat Bayern
Regierungsbezirk Oberpfalz
Landkreis Tirschenreuth
Gemeinde Mähring
Hammerbach
Hamerský potok
P 172
P 173
P 174
P 175
P 176
P 177
P 178

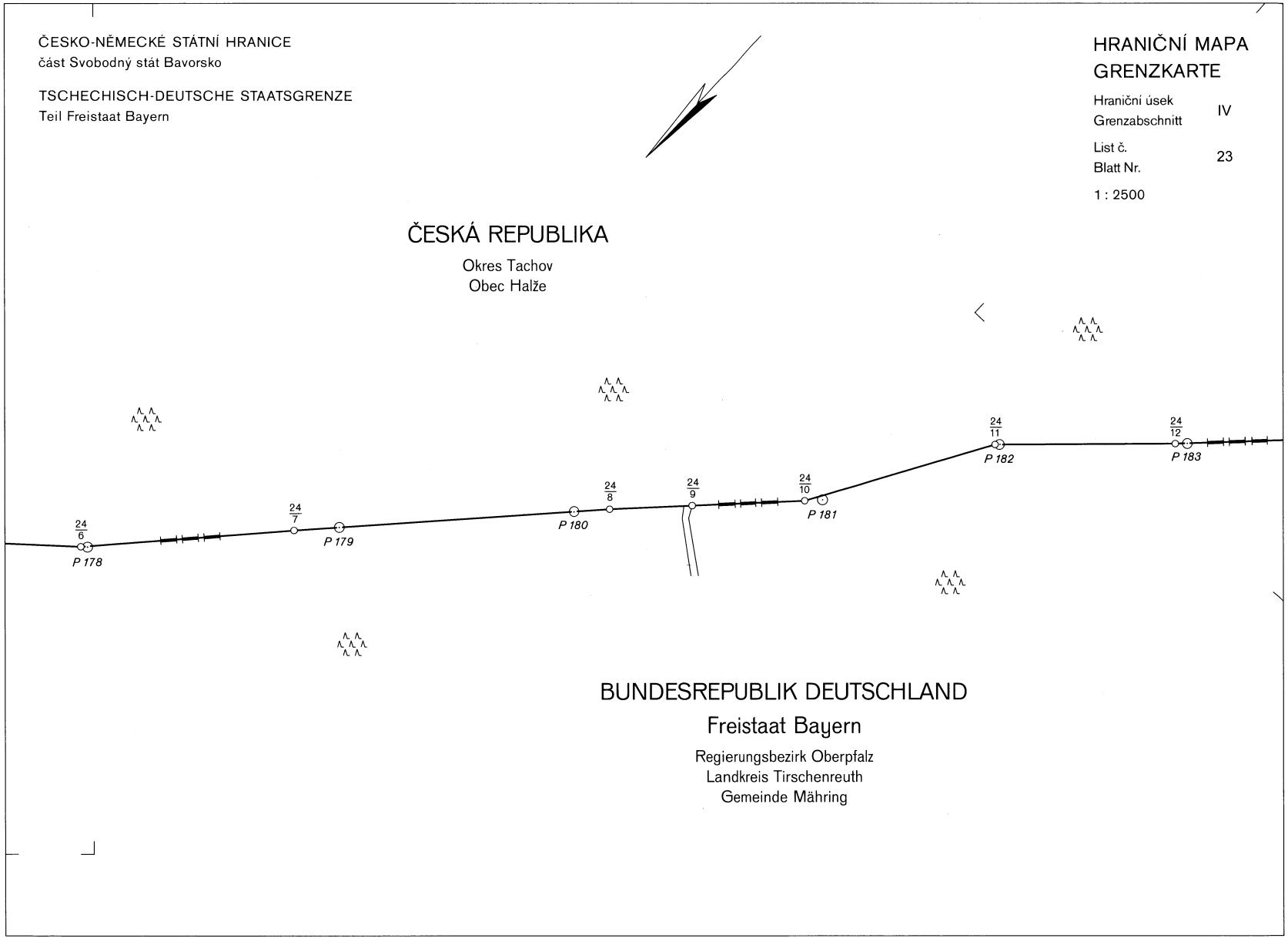
ČESKO-NĚMECKÉ STÁTNÍ HRANICE
část Svobodný stát Bavorsko
TSCHECHISCH-DEUTSCHE STAATSGRENZE
Teil Freistaat Bayern
HRANIČNÍ MAPA
GRENZKARTE
Hraniční úsek
Grenzabschnitt
IV
List č.
Blatt Nr.
23
1 : 2500
ČESKÁ REPUBLIKA
Okres Tachov
Obec Halže
24/6
P 178
24/7
P 179
P 180
24/8
24/9
24/10
P 181
24/11
P 182
24/12
P 183
BUNDESREPUBLIK DEUTSCHLAND
Freistaat Bayern
Regierungsbezirk Oberpfalz
Landkreis Tirschenreuth
Gemeinde Mähring

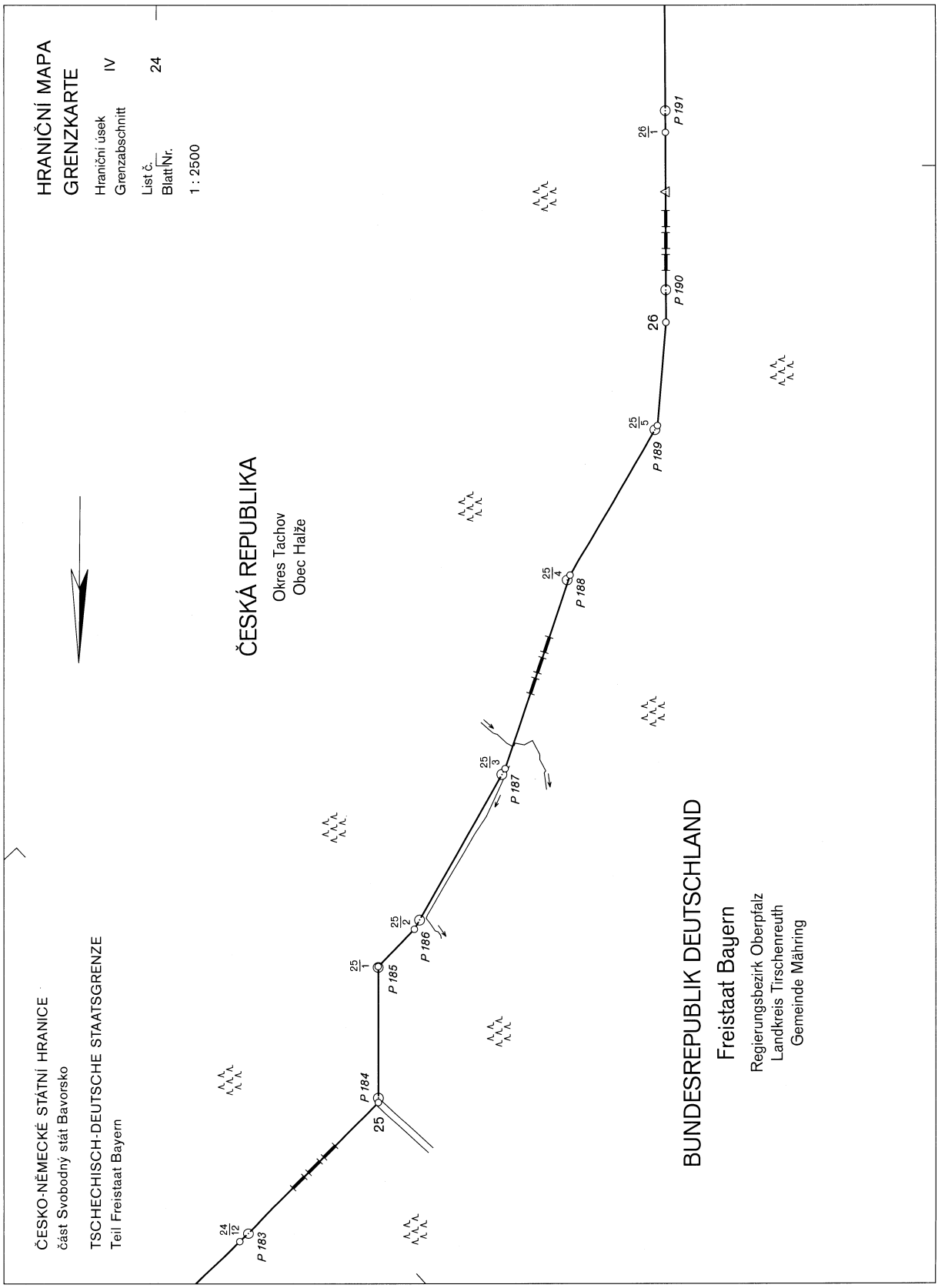
HRANIČNÍ MAPA
GRENZKARTE
Hraniční úsek IV
Grenzabschnitt
List č. 24
Blatt Nr.
1 : 2500
ČESKO-NĚMECKÉ STÁTNÍ HRANICE
část Svobodný stát Bavorsko
TSCHECHISCH-DEUTSCHE STAATSGRENZE
Teil Freistaat Bayern
ČESKÁ REPUBLIKA
Okres Tachov
Obec Halže
BUNDESREPUBLIK DEUTSCHLAND
Freistaat Bayern
Regierungsbezirk Oberpfalz
Landkreis Tirschenreuth
Gemeinde Mähring
P 183
P 184
P 185
P 186
P 187
P 188
P 189
P 190
P 191
24/12
25
25/1
25/2
25/3
25/4
25/5
26
26/1

ČESKO-NĚMECKÉ STÁTNÍ HRANICE
část Svobodný stát Bavorsko

TSCHECHISCH-DEUTSCHE STAATSGRENZE
Teil Freistaat Bayern

HRANIČNÍ MAPA
GRENZKARTE

Hraniční úsek / Grenzabschnitt: IV

List č. / Blatt Nr.: 25

1 : 2500

ČESKÁ REPUBLIKA

Okres Tachov
Obec Halže

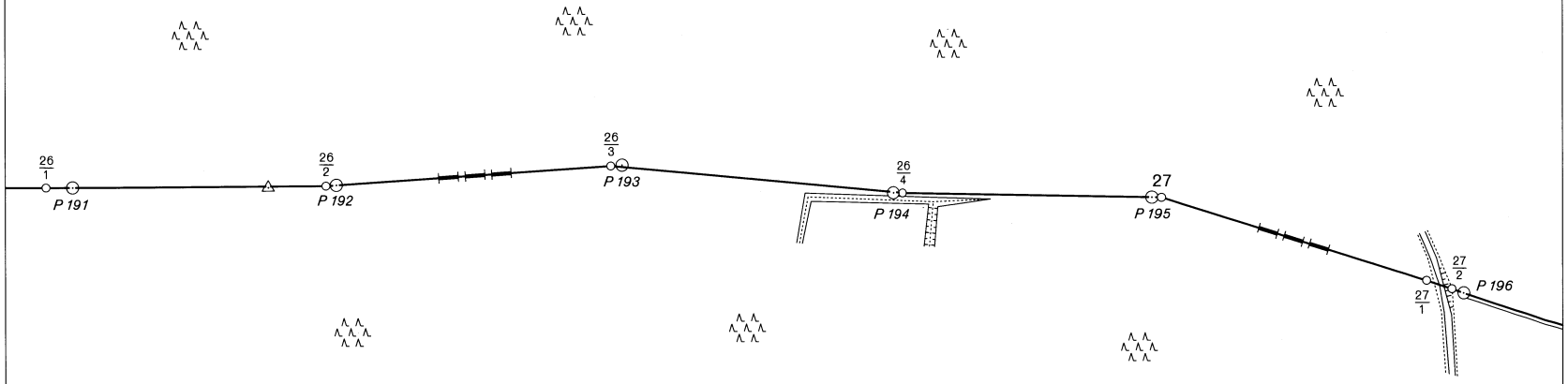

BUNDESREPUBLIK DEUTSCHLAND

Freistaat Bayern

Regierungsbezirk Oberpfalz
Landkreis Tirschenreuth
Gemeinde Mähring

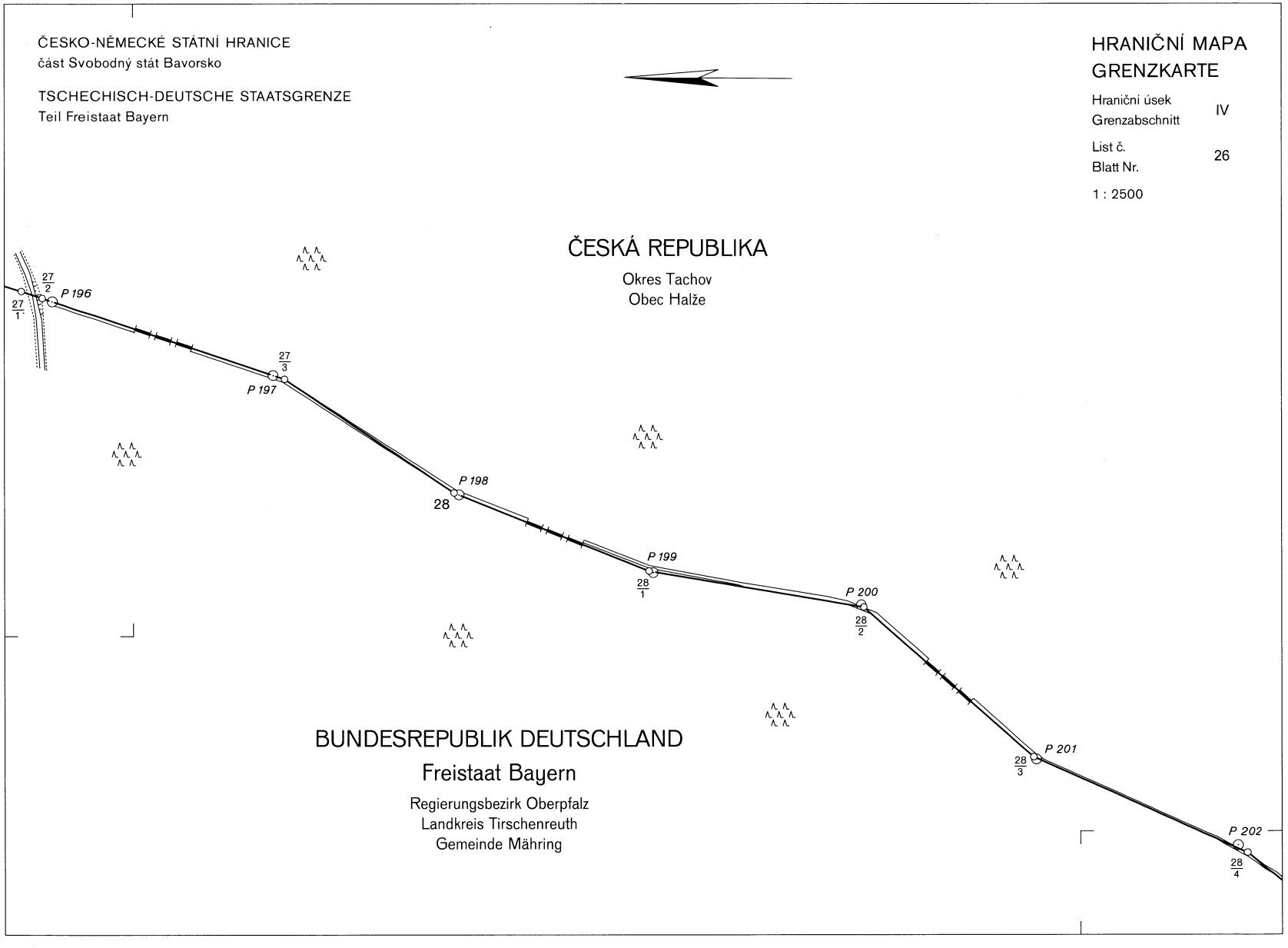
ČESKO-NĚMECKÉ STÁTNÍ HRANICE
část Svobodný stát Bavorsko
TSCHECHISCH-DEUTSCHE STAATSGRENZE
Teil Freistaat Bayern
HRANIČNÍ MAPA
GRENZKARTE
Hraniční úsek
Grenzabschnitt
IV
List č.
Blatt Nr.
26
1 : 2500
ČESKÁ REPUBLIKA
Okres Tachov
Obec Halže
P 196
P 197
P 198
P 199
P 200
P 201
P 202
28
BUNDESREPUBLIK DEUTSCHLAND
Freistaat Bayern
Regierungsbezirk Oberpfalz
Landkreis Tirschenreuth
Gemeinde Mähring

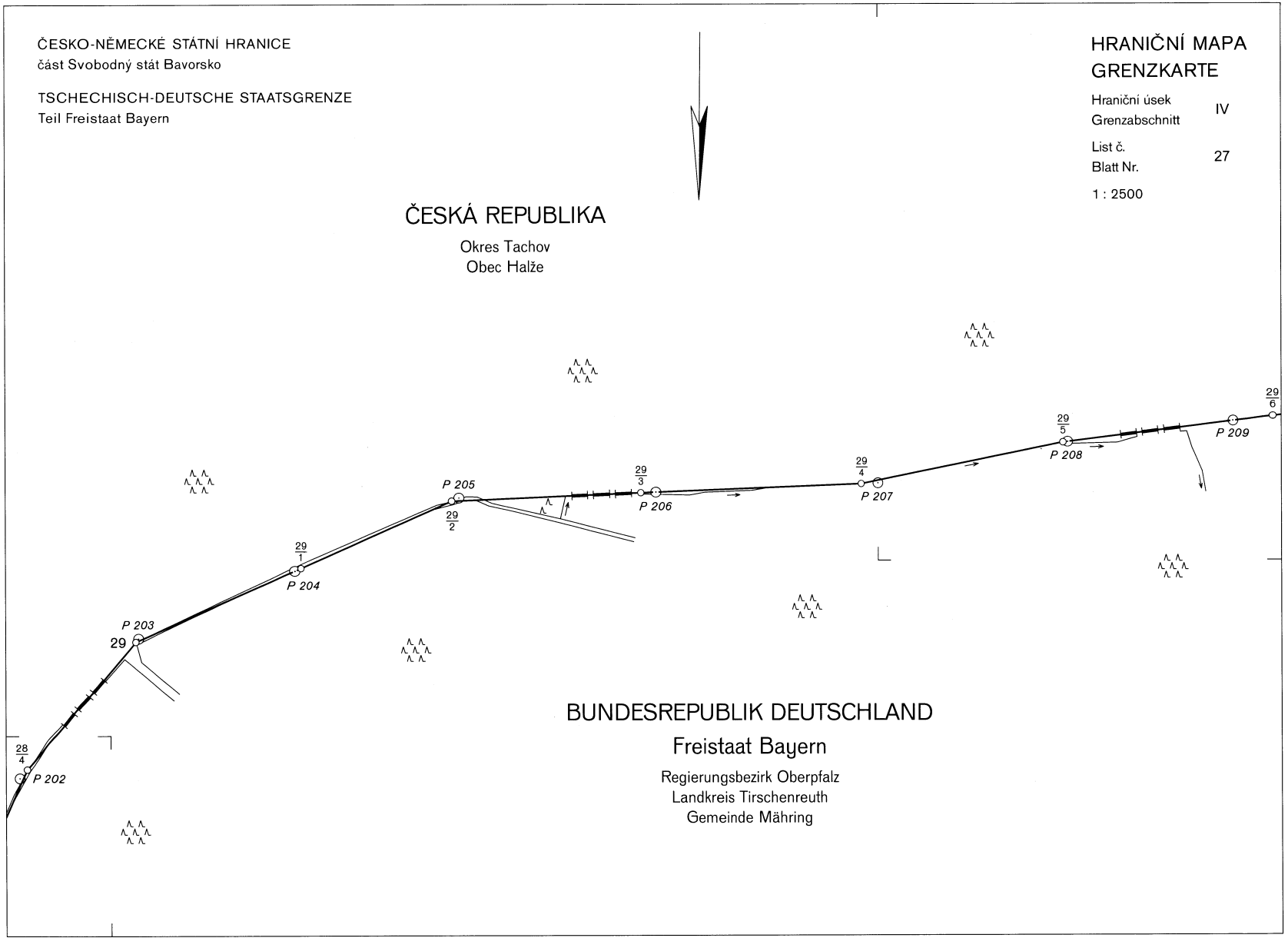
ČESKO-NĚMECKÉ STÁTNÍ HRANICE
část Svobodný stát Bavorsko
TSCHECHISCH-DEUTSCHE STAATSGRENZE
Teil Freistaat Bayern
HRANIČNÍ MAPA
GRENZKARTE
Hraniční úsek
Grenzabschnitt
IV
List č.
Blatt Nr.
27
1 : 2500
ČESKÁ REPUBLIKA
Okres Tachov
Obec Halže
BUNDESREPUBLIK DEUTSCHLAND
Freistaat Bayern
Regierungsbezirk Oberpfalz
Landkreis Tirschenreuth
Gemeinde Mähring
P 202
P 203
P 204
P 205
P 206
P 207
P 208
P 209
28/4
29
29/1
29/2
29/3
29/4
29/5
29/6

ČESKO-NĚMECKÉ STÁTNÍ HRANICE
část Svobodný stát Bavorsko

TSCHECHISCH-DEUTSCHE STAATSGRENZE
Teil Freistaat Bayern

HRANIČNÍ MAPA
GRENZKARTE

Hraniční úsek / Grenzabschnitt: IV

List č. / Blatt Nr.: 28

1 : 2500

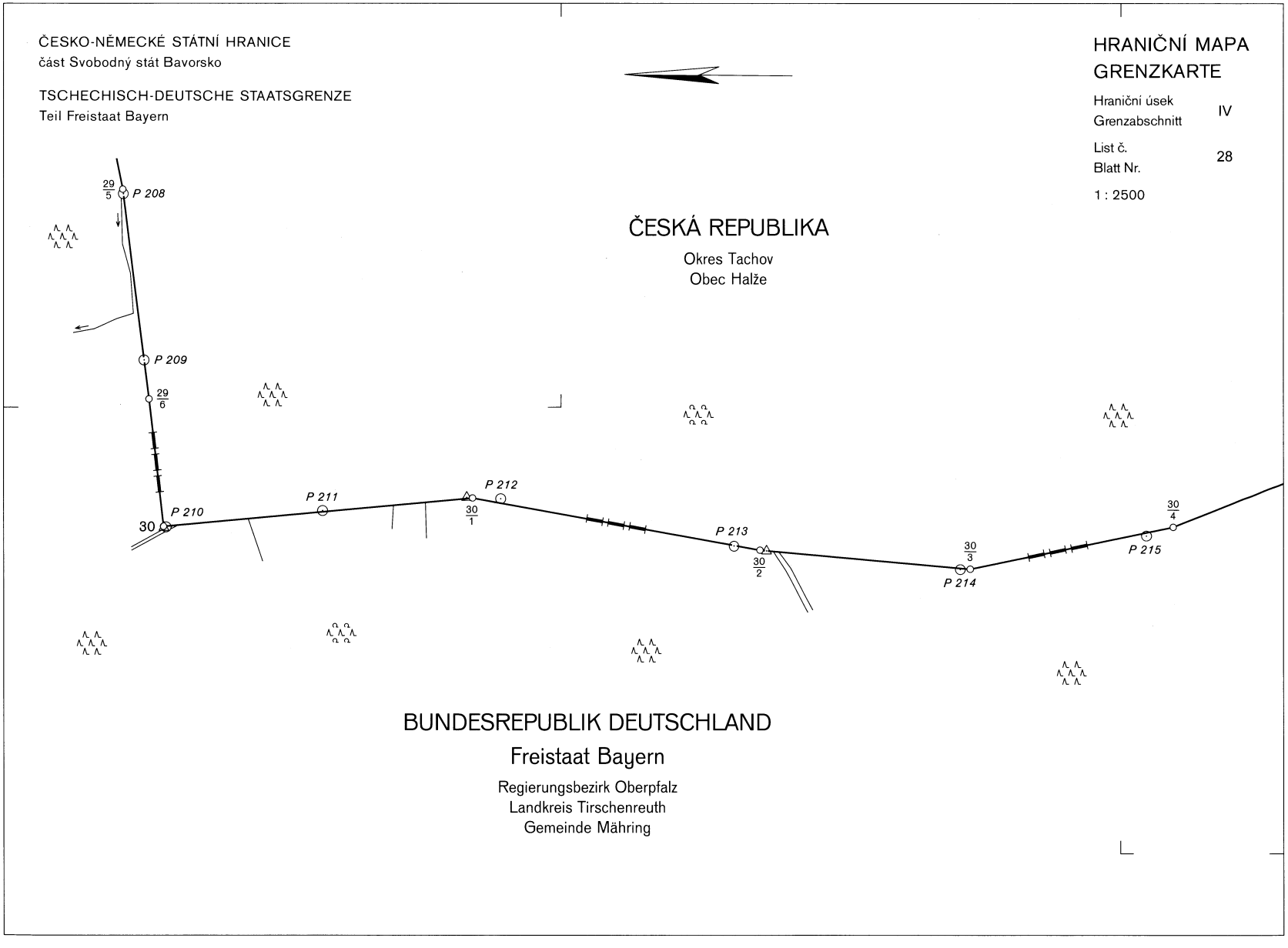

ČESKÁ REPUBLIKA

Okres Tachov
Obec Halže

BUNDESREPUBLIK DEUTSCHLAND

Freistaat Bayern

Regierungsbezirk Oberpfalz
Landkreis Tirschenreuth
Gemeinde Mähring

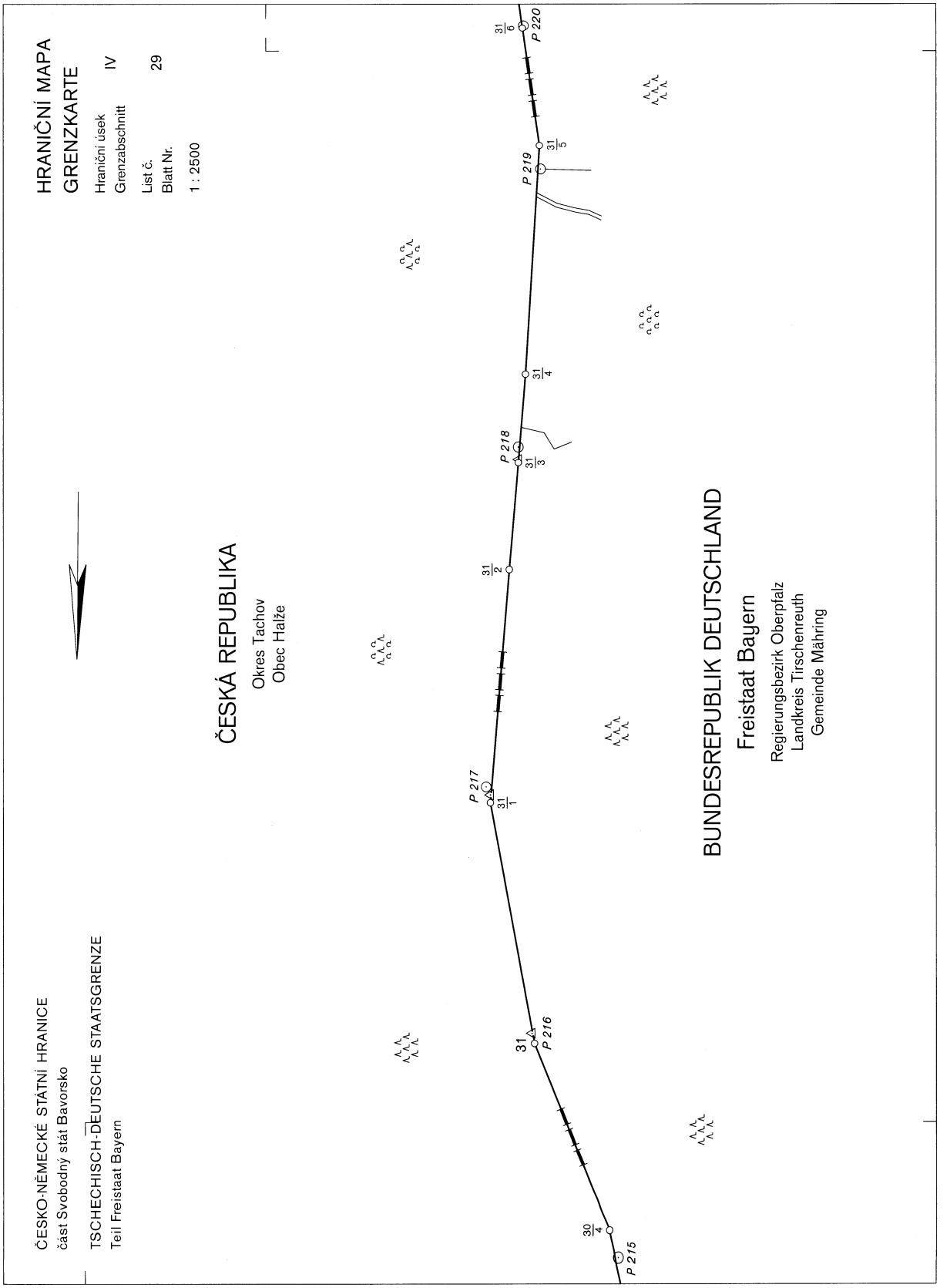
HRANIČNÍ MAPA
GRENZKARTE
Hraniční úsek IV
Grenzabschnitt
List č. 29
Blatt Nr.
1 : 2500
ČESKO-NĚMECKÉ STÁTNÍ HRANICE
část Svobodný stát Bavorsko
TSCHECHISCH-DEUTSCHE STAATSGRENZE
Teil Freistaat Bayern
ČESKÁ REPUBLIKA
Okres Tachov
Obec Halže
BUNDESREPUBLIK DEUTSCHLAND
Freistaat Bayern
Regierungsbezirk Oberpfalz
Landkreis Tirschenreuth
Gemeinde Mähring
P 215
P 216
P 217
P 218
P 219
P 220
30/4
31
31/1
31/2
31/3
31/4
31/5
31/6

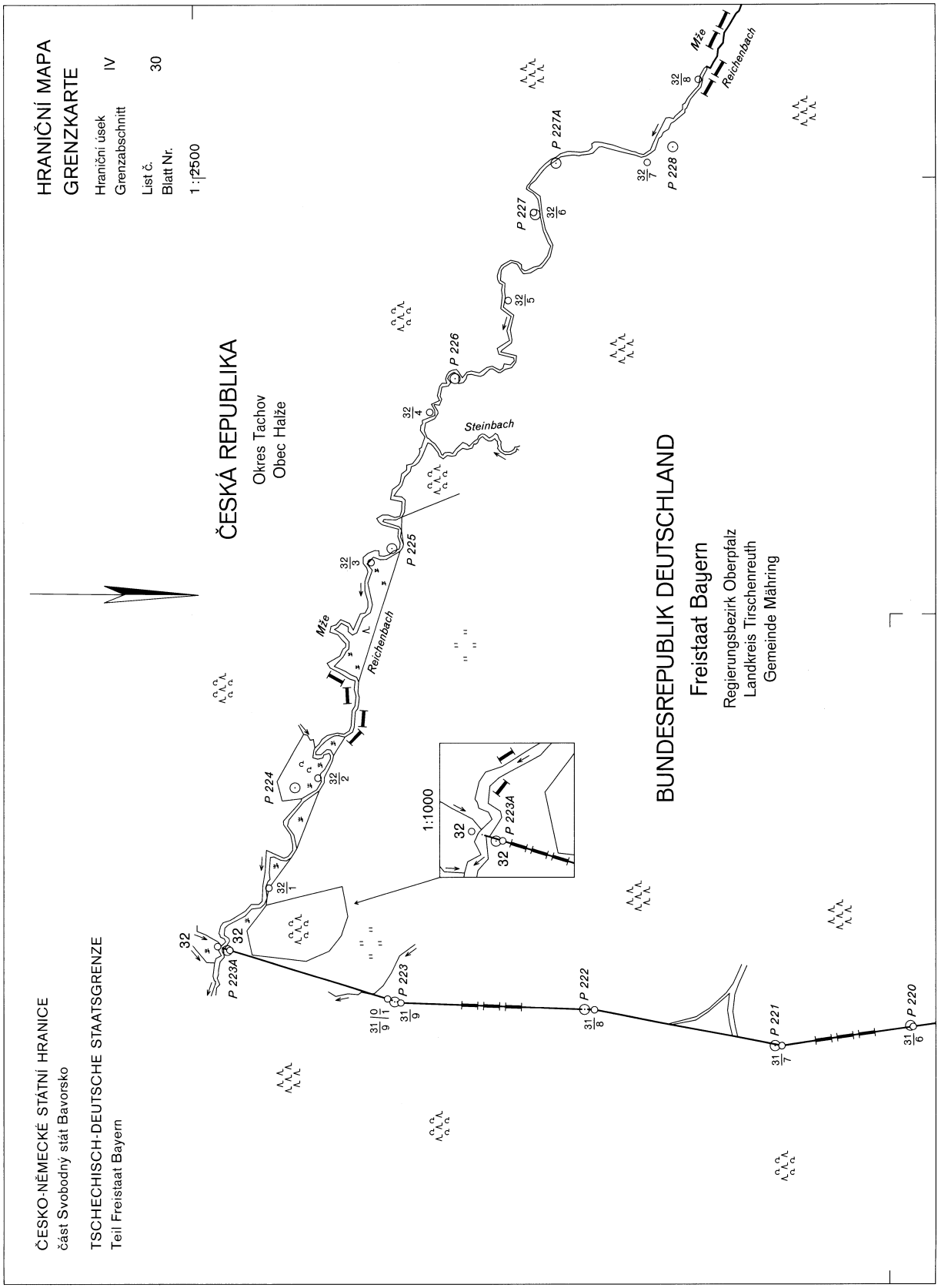
HRANIČNÍ MAPA
GRENZKARTE
Hraniční úsek IV
Grenzabschnitt
List č. 30
Blatt Nr.
1 : 2500
ČESKO-NĚMECKÉ STÁTNÍ HRANICE
část Svobodný stát Bavorsko
TSCHECHISCH-DEUTSCHE STAATSGRENZE
Teil Freistaat Bayern
ČESKÁ REPUBLIKA
Okres Tachov
Obec Halže
BUNDESREPUBLIK DEUTSCHLAND
Freistaat Bayern
Regierungsbezirk Oberpfalz
Landkreis Tirschenreuth
Gemeinde Mähring
Mže
Reichenbach
Steinbach
1:1000
P 220
P 221
P 222
P 223
P 223A
P 224
P 225
P 226
P 227
P 227A
P 228

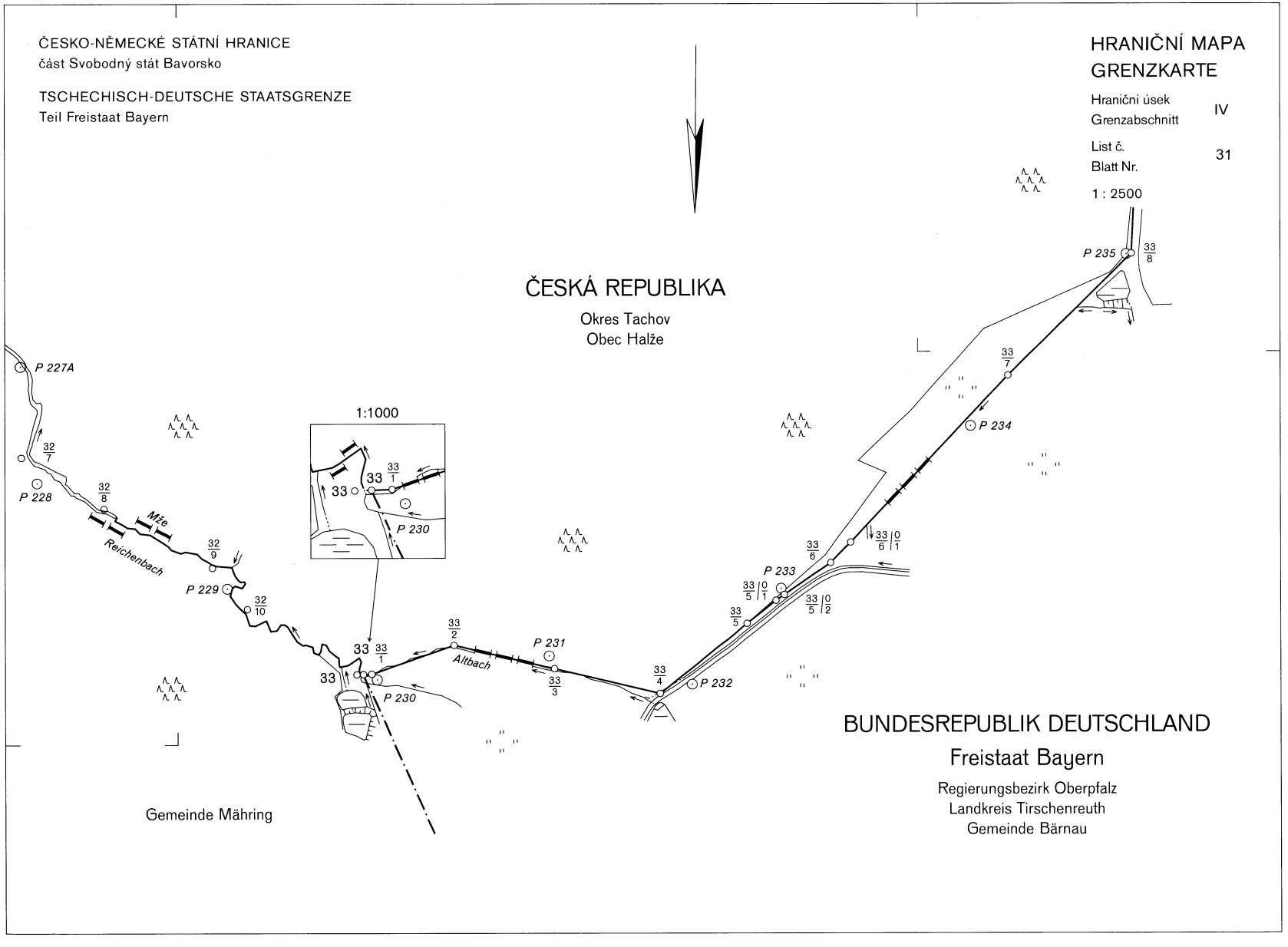
ČESKO-NĚMECKÉ STÁTNÍ HRANICE
část Svobodný stát Bavorsko
TSCHECHISCH-DEUTSCHE STAATSGRENZE
Teil Freistaat Bayern
HRANIČNÍ MAPA
GRENZKARTE
Hraniční úsek
Grenzabschnitt
IV
List č.
Blatt Nr.
31
1 : 2500
ČESKÁ REPUBLIKA
Okres Tachov
Obec Halže
1:1000
P 227A
P 228
P 229
P 230
P 231
P 232
P 233
P 234
P 235
Mže
Reichenbach
Altbach
BUNDESREPUBLIK DEUTSCHLAND
Freistaat Bayern
Regierungsbezirk Oberpfalz
Landkreis Tirschenreuth
Gemeinde Bärnau
Gemeinde Mähring

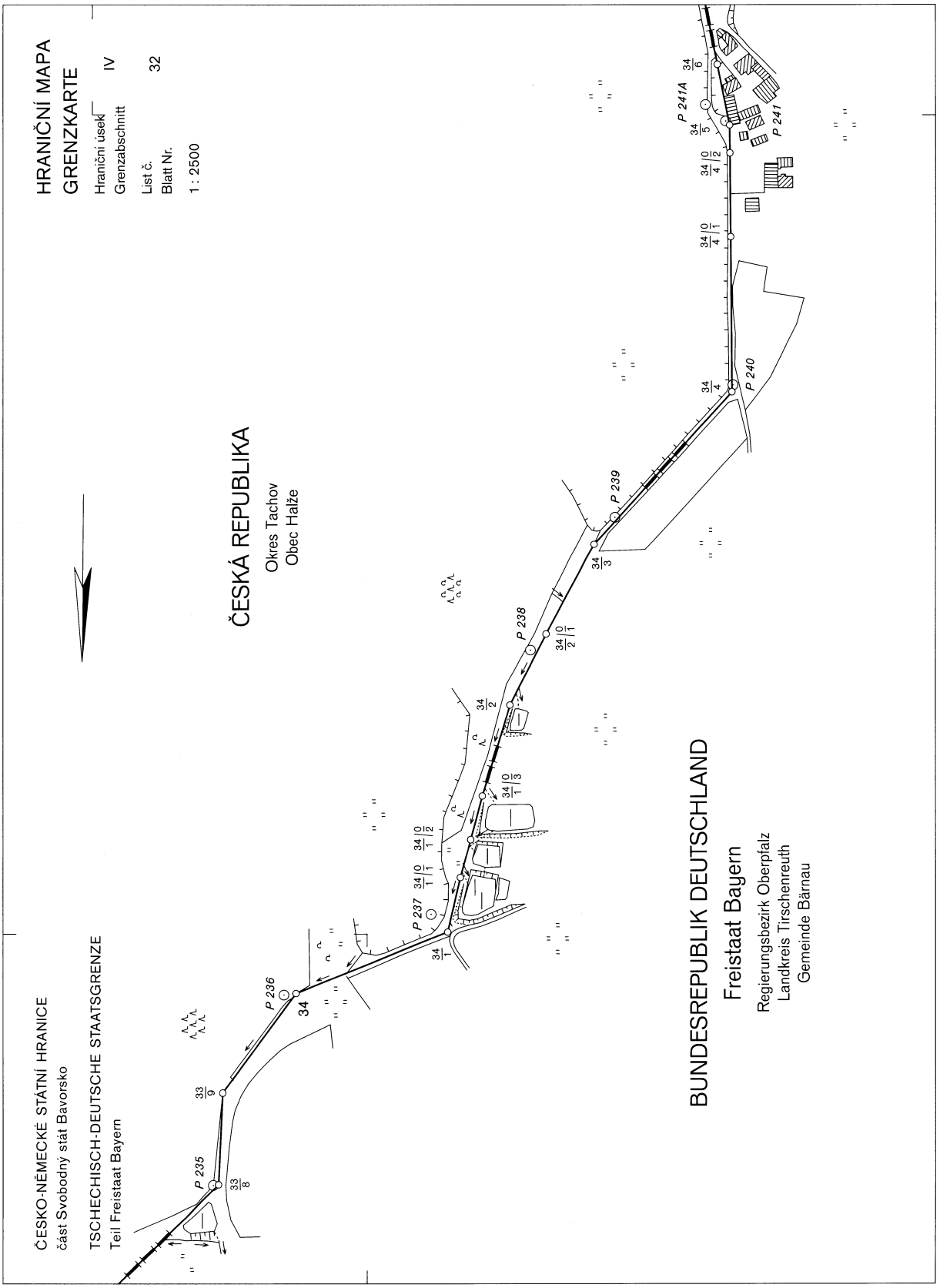
HRANIČNÍ MAPA
GRENZKARTE
Hraniční úsek IV
Grenzabschnitt
List č. 32
Blatt Nr.
1 : 2500
ČESKO-NĚMECKÉ STÁTNÍ HRANICE
část Svobodný stát Bavorsko
TSCHECHISCH-DEUTSCHE STAATSGRENZE
Teil Freistaat Bayern
ČESKÁ REPUBLIKA
Okres Tachov
Obec Halže
BUNDESREPUBLIK DEUTSCHLAND
Freistaat Bayern
Regierungsbezirk Oberpfalz
Landkreis Tirschenreuth
Gemeinde Bärnau
P 235
P 236
P 237
P 238
P 239
P 240
P 241
P 241A
34

ČESKO-NĚMECKÉ STÁTNÍ HRANICE
část Svobodný stát Bavorsko

TSCHECHISCH-DEUTSCHE STAATSGRENZE
Teil Freistaat Bayern

HRANIČNÍ MAPA
GRENZKARTE

Hraniční úsek / Grenzabschnitt: IV

List č. / Blatt Nr.: 33

1 : 2500

ČESKÁ REPUBLIKA

Okres Tachov
Obec Halže

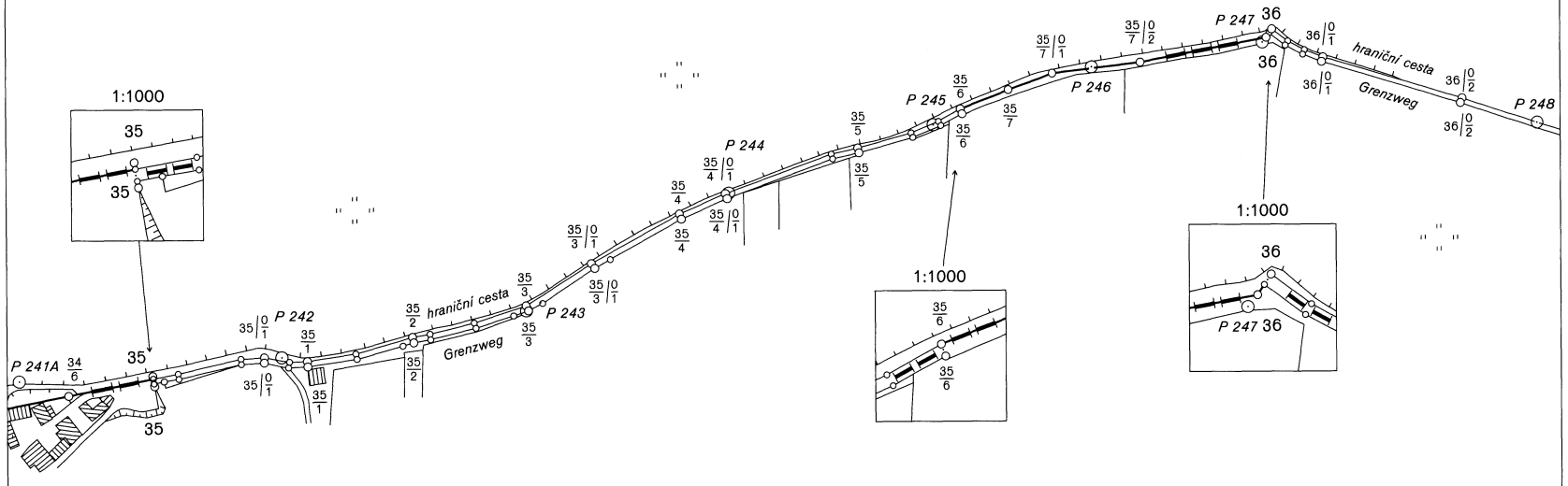

BUNDESREPUBLIK DEUTSCHLAND

Freistaat Bayern

Regierungsbezirk Oberpfalz
Landkreis Tirschenreuth
Gemeinde Bärnau

ČESKO-NĚMECKÉ STÁTNÍ HRANICE
část Svobodný stát Bavorsko

TSCHECHISCH-DEUTSCHE STAATSGRENZE
Teil Freistaat Bayern

HRANIČNÍ MAPA
GRENZKARTE

Hraniční úsek / Grenzabschnitt: IV

List č. / Blatt Nr.: 34

1 : 2500

ČESKÁ REPUBLIKA

Okres Tachov
Obec Halže

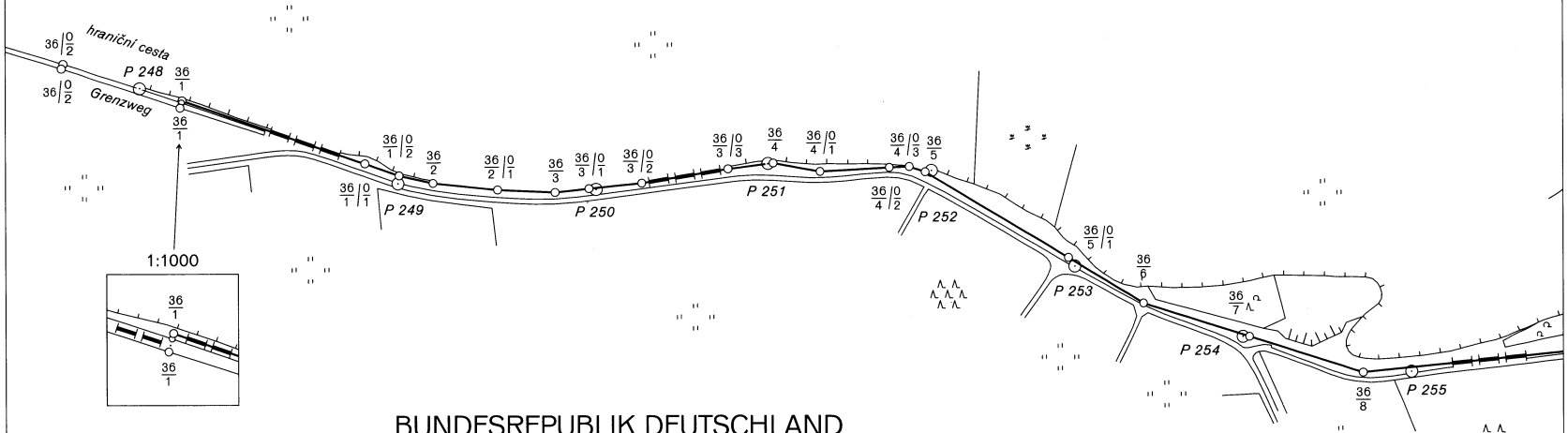

BUNDESREPUBLIK DEUTSCHLAND

Freistaat Bayern

Regierungsbezirk Oberpfalz
Landkreis Tirschenreuth
Gemeinde Bärnau

ČESKO-NĚMECKÉ STÁTNÍ HRANICE
část Svobodný stát Bavorsko

TSCHECHISCH-DEUTSCHE STAATSGRENZE
Teil Freistaat Bayern

HRANIČNÍ MAPA
GRENZKARTE

Hraniční úsek / Grenzabschnitt: IV

List č. / Blatt Nr.: 35

1 : 2500

ČESKÁ REPUBLIKA

Okres Cheb
Obec Tři Sekery



BUNDESREPUBLIK DEUTSCHLAND

Freistaat Bayern

Regierungsbezirk Oberpfalz
Landkreis Tirschenreuth
Gemeinde Bärnau

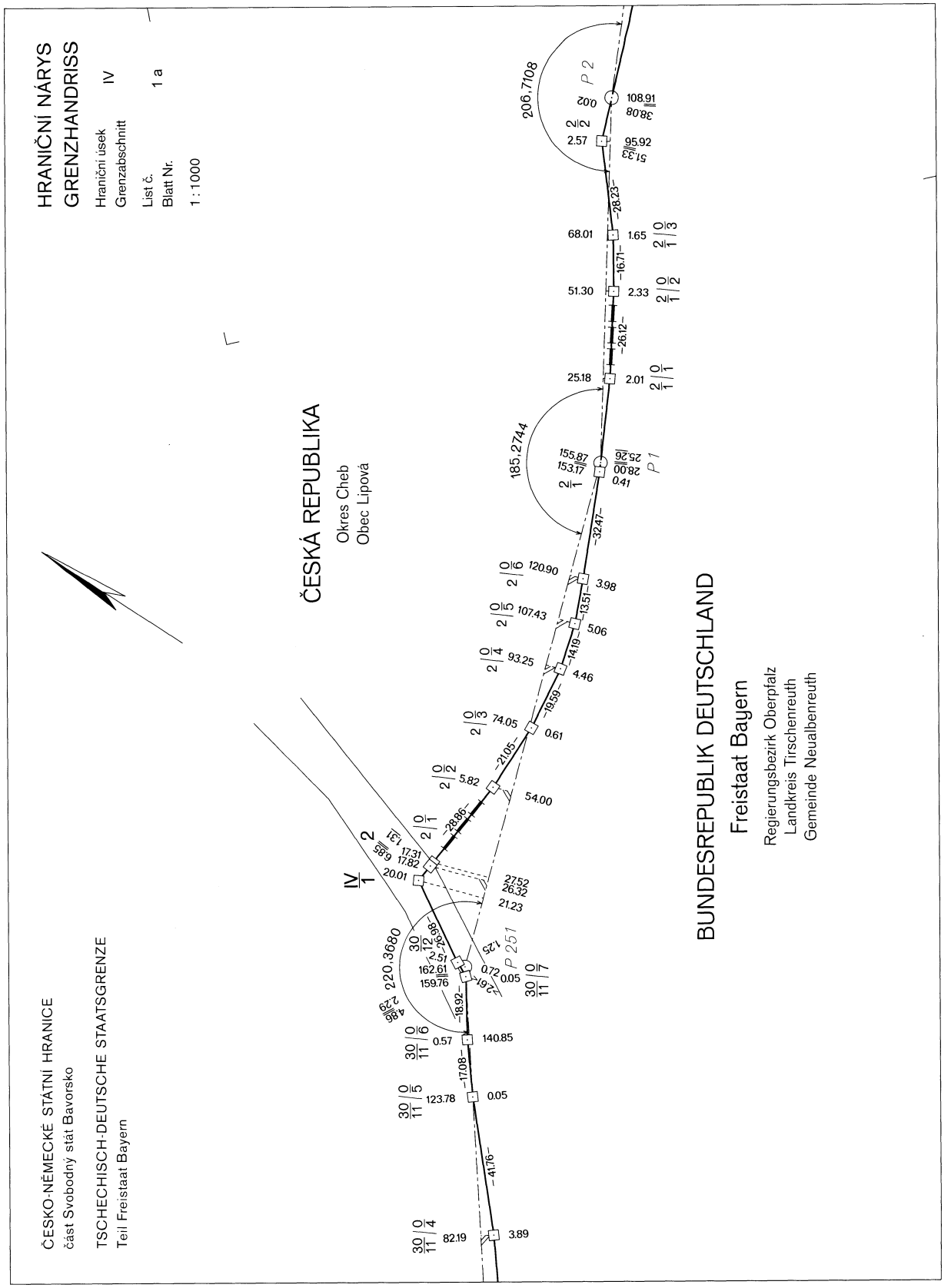
HRANIČNÍ NÁRYS
GRENZHANDRISS
Hraniční usek IV
Grenzabschnitt
List č. 1 a
Blatt Nr.
1 : 1000
ČESKO-NĚMECKÉ STÁTNÍ HRANICE
část Svobodný stát Bavorsko
TSCHECHISCH-DEUTSCHE STAATSGRENZE
Teil Freistaat Bayern
ČESKÁ REPUBLIKA
Okres Cheb
Obec Lipová
BUNDESREPUBLIK DEUTSCHLAND
Freistaat Bayern
Regierungsbezirk Oberpfalz
Landkreis Tirschenreuth
Gemeinde Neualbenreuth
P 1
P 2
P 251
185.2744
206.7108
220.3680

ČESKO-NĚMECKÉ STÁTNÍ HRANICE
část Svobodný stát Bavorsko

TSCHECHISCH-DEUTSCHE STAATSGRENZE
Teil Freistaat Bayern

HRANIČNÍ NÁRYS
GRENZHANDRISS

Hraniční úsek / Grenzabschnitt: IV

List č. / Blatt Nr.: 1 b

1 : 1000

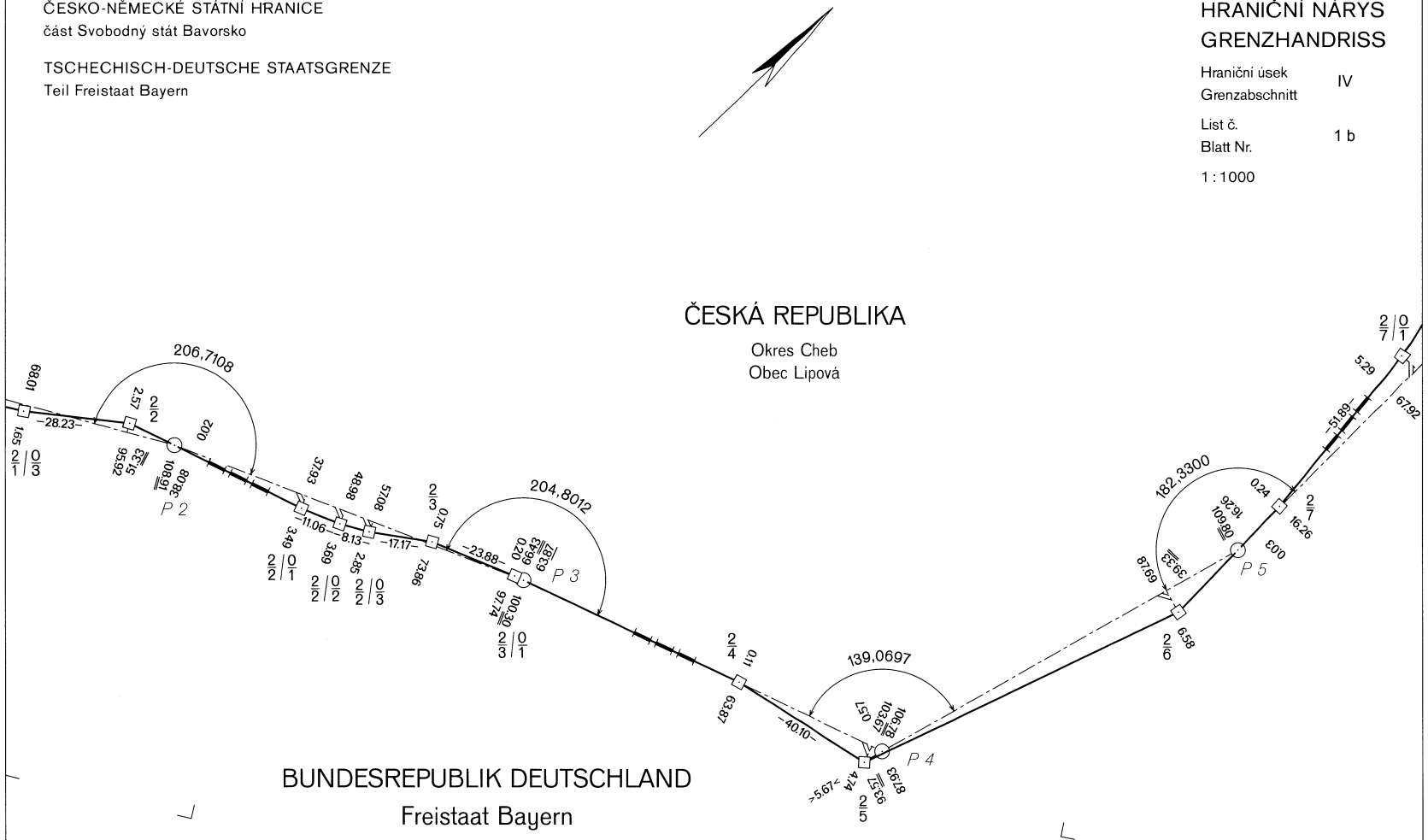

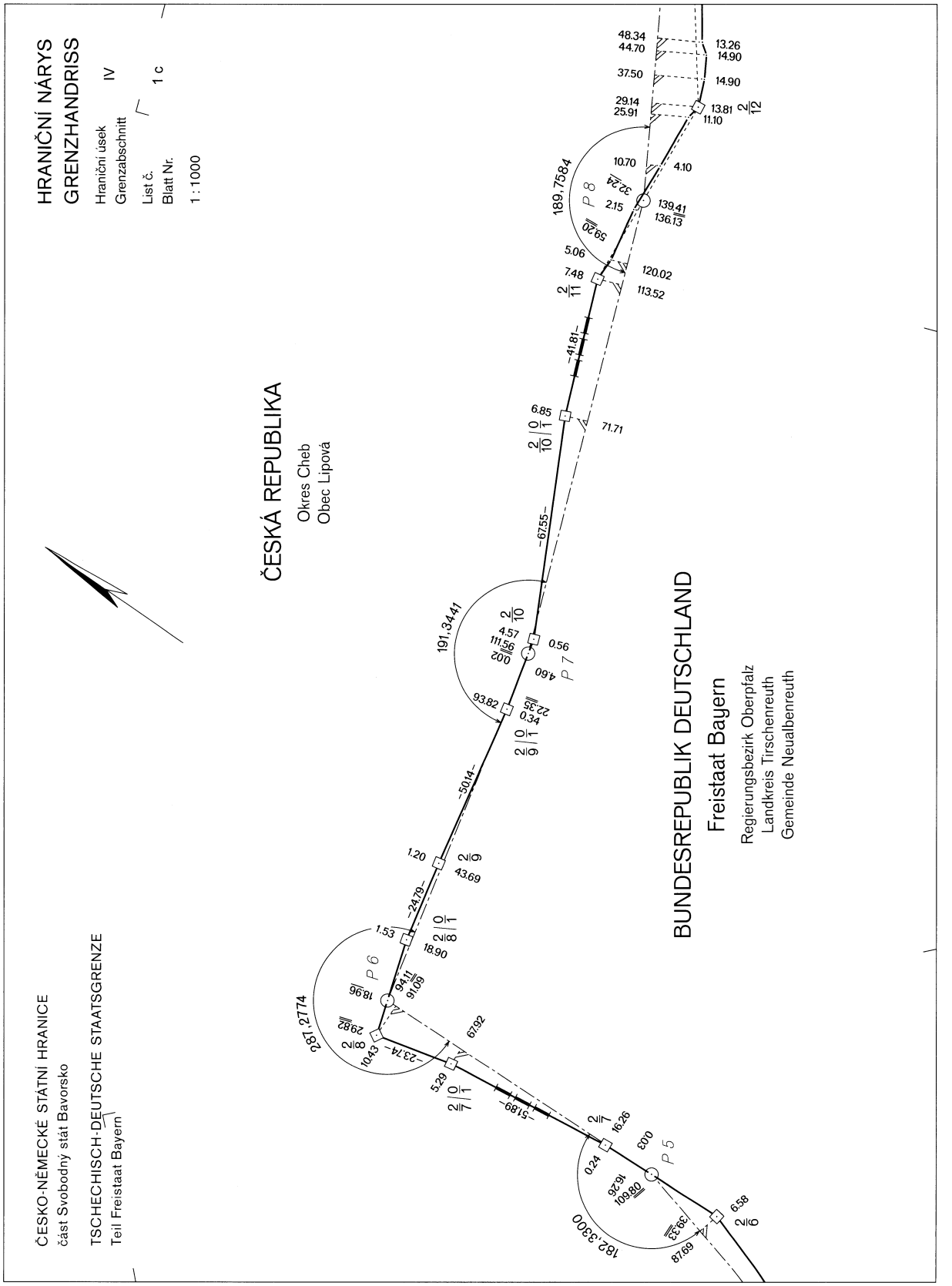
HRANIČNÍ NÁRYS
GRENZHANDRISS
Hraniční úsek IV
Grenzabschnitt
List č. 1 c
Blatt Nr.
1 : 1000
ČESKO-NĚMECKÉ STÁTNÍ HRANICE
část Svobodný stát Bavorsko
TSCHECHISCH-DEUTSCHE STAATSGRENZE
Teil Freistaat Bayern
ČESKÁ REPUBLIKA
Okres Cheb
Obec Lipová
BUNDESREPUBLIK DEUTSCHLAND
Freistaat Bayern
Regierungsbezirk Oberpfalz
Landkreis Tirschenreuth
Gemeinde Neualbenreuth
P 5
P 6
P 7
P 8
287,2774
191,3441
182,3300
189,7584
48.34
44.70
37.50
29.14
25.91
13.26
14.90
14.90
13.81
11.10
10.70
4.10
2.15
139.41
136.13
120.02
113.52
7.48
5.06
41.81
71.71
6.85
67.55
4.57
111.56
0.56
4.60
93.82
50.14
43.69
1.20
24.79
18.90
1.53
94.11
91.09
18.96
29.82
10.43
23.74
67.92
5.29
51.89
16.26
0.24
16.26
6.58
87.69
39.33

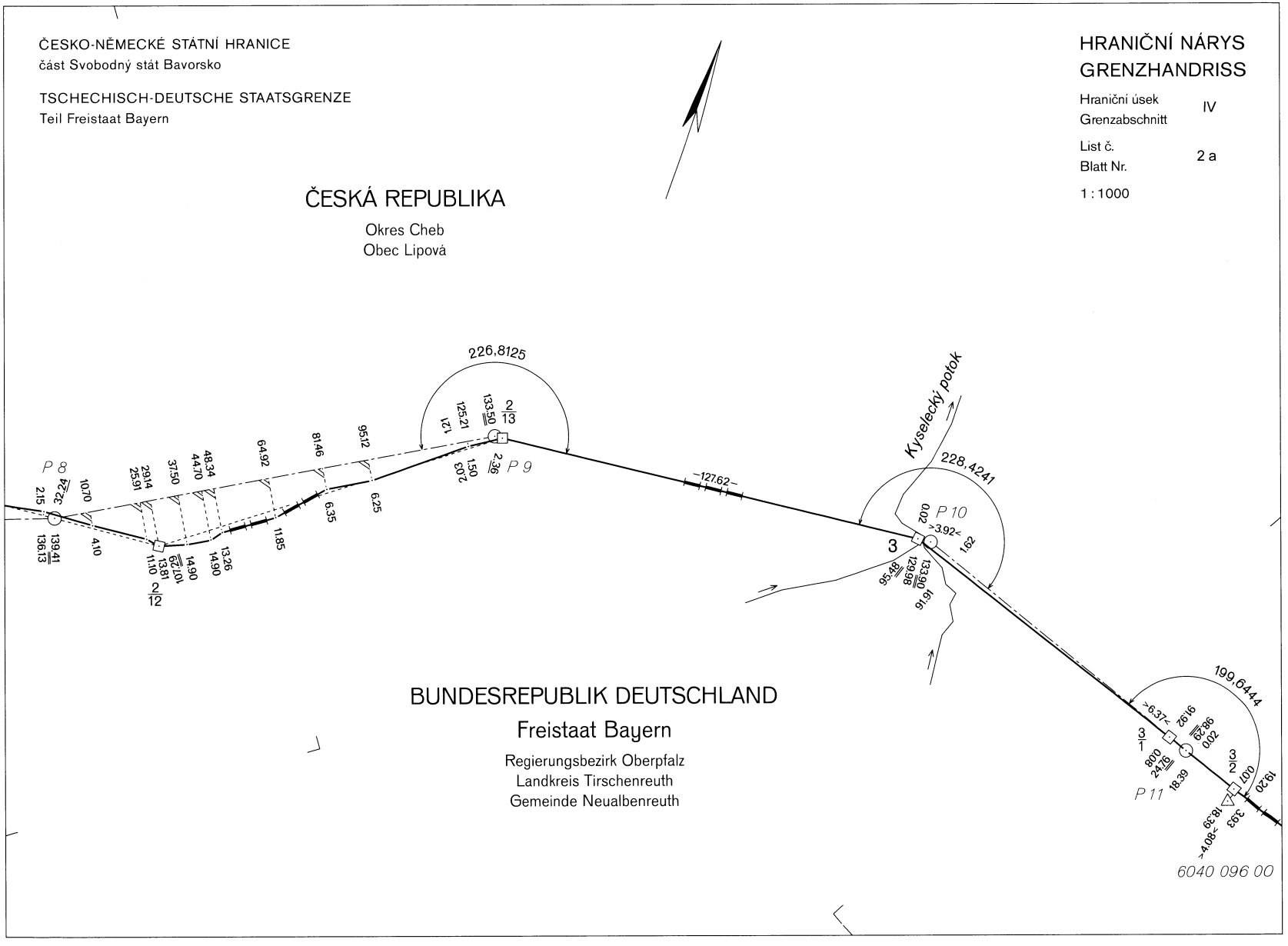
ČESKO-NĚMECKÉ STÁTNÍ HRANICE
část Svobodný stát Bavorsko
TSCHECHISCH-DEUTSCHE STAATSGRENZE
Teil Freistaat Bayern
HRANIČNÍ NÁRYS
GRENZHANDRISS
Hraniční úsek
Grenzabschnitt
IV
List č.
Blatt Nr.
2 a
1 : 1000
ČESKÁ REPUBLIKA
Okres Cheb
Obec Lipová
226,8125
Kyselecký potok
228,4241
199,6444
P 8
P 9
P 10
P 11
3
BUNDESREPUBLIK DEUTSCHLAND
Freistaat Bayern
Regierungsbezirk Oberpfalz
Landkreis Tirschenreuth
Gemeinde Neualbenreuth
6040 096 00

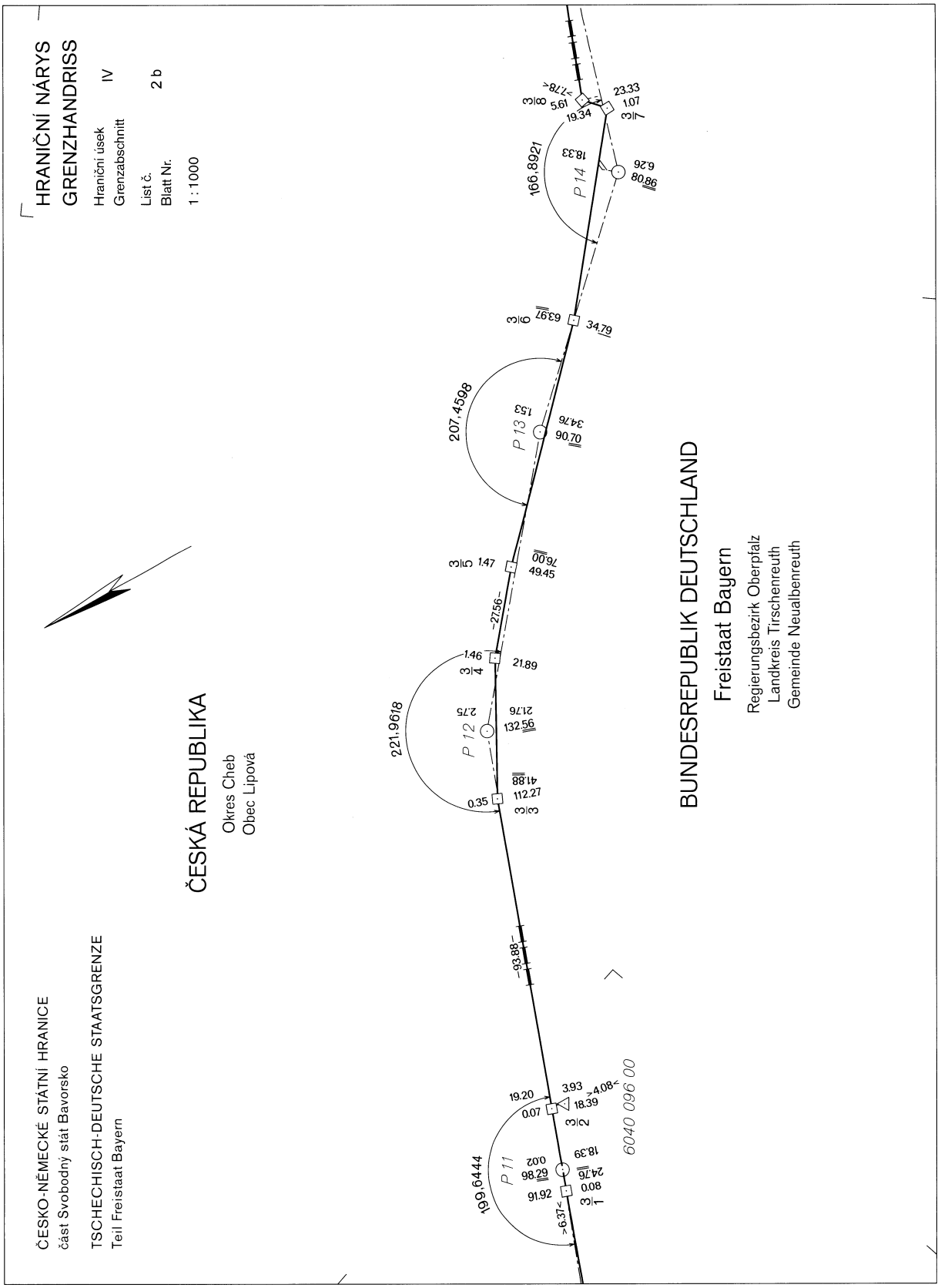
HRANIČNÍ NÁRYS
GRENZHANDRISS
Hraniční úsek
Grenzabschnitt
IV
List č.
Blatt Nr.
2 b
1 : 1000
ČESKO-NĚMECKÉ STÁTNÍ HRANICE
část Svobodný stát Bavorsko
TSCHECHISCH-DEUTSCHE STAATSGRENZE
Teil Freistaat Bayern
ČESKÁ REPUBLIKA
Okres Cheb
Obec Lipová
BUNDESREPUBLIK DEUTSCHLAND
Freistaat Bayern
Regierungsbezirk Oberpfalz
Landkreis Tirschenreuth
Gemeinde Neualbenreuth
P 11
P 12
P 13
P 14
199,6444
221,9618
207,4598
166,8921
6040 096 00

ČESKO-NĚMECKÉ STÁTNÍ HRANICE
část Svobodný stát Bavorsko

TSCHECHISCH-DEUTSCHE STAATSGRENZE
Teil Freistaat Bayern

HRANIČNÍ NÁRYS
GRENZHANDRISS

Hraniční úsek / Grenzabschnitt: IV

List č. / Blatt Nr.: 2 c

1 : 1000

ČESKÁ REPUBLIKA

Okres Cheb
Obec Lipová

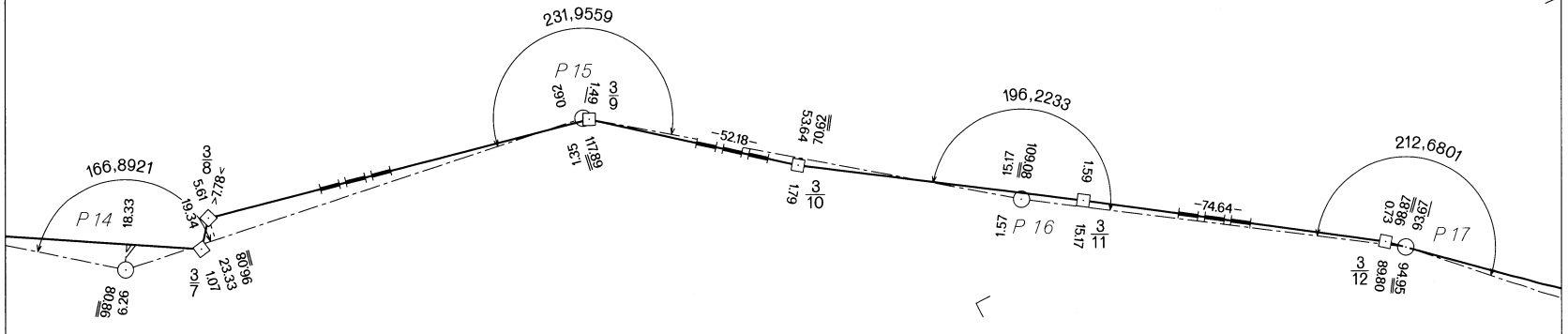

BUNDESREPUBLIK DEUTSCHLAND

Freistaat Bayern

Regierungsbezirk Oberpfalz
Landkreis Tirschenreuth
Gemeinde Neualbenreuth

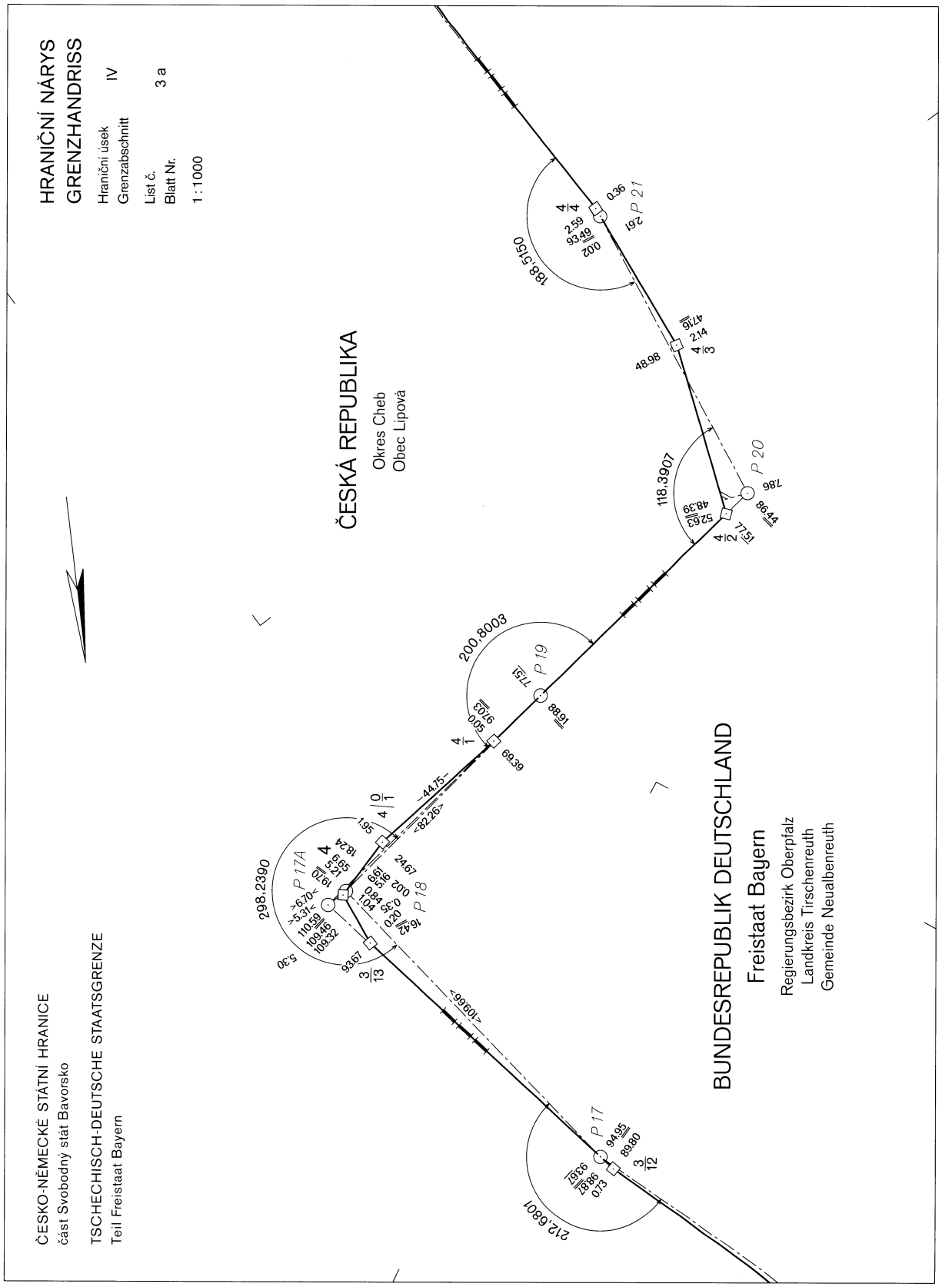
HRANIČNÍ NÁRYS
GRENZHANDRISS
Hraniční úsek IV
Grenzabschnitt
List č. 3 a
Blatt Nr.
1 : 1000
ČESKÁ REPUBLIKA
Okres Cheb
Obec Lipová
BUNDESREPUBLIK DEUTSCHLAND
Freistaat Bayern
Regierungsbezirk Oberpfalz
Landkreis Tirschenreuth
Gemeinde Neualbenreuth
ČESKO-NĚMECKÉ STÁTNÍ HRANICE
část Svobodný stát Bavorsko
TSCHECHISCH-DEUTSCHE STAATSGRENZE
Teil Freistaat Bayern
P 17
P 17A
P 18
P 19
P 20
P 21
298,2390
200,8003
118,3907
188,5150
212,6801

ČESKO-NĚMECKÉ STÁTNÍ HRANICE
část Svobodný stát Bavorsko

TSCHECHISCH-DEUTSCHE STAATSGRENZE
Teil Freistaat Bayern

HRANIČNÍ NÁRYS
GRENZHANDRISS

Hraniční úsek
Grenzabschnitt: IV

List č.
Blatt Nr.: 3 b

1 : 1000

ČESKÁ REPUBLIKA

Okres Cheb
Obec Lipová

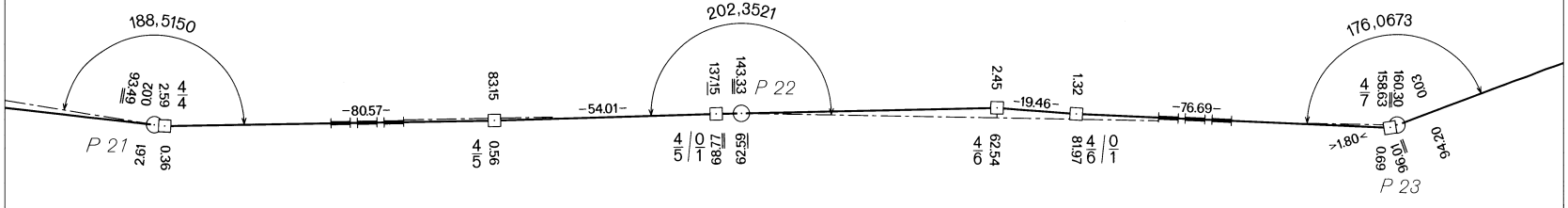

BUNDESREPUBLIK DEUTSCHLAND

Freistaat Bayern

Regierungsbezirk Oberpfalz
Landkreis Tirschenreuth
Gemeinde Neualbenreuth

ČESKO-NĚMECKÉ STÁTNÍ HRANICE
část Svobodný stát Bavorsko

TSCHECHISCH-DEUTSCHE STAATSGRENZE
Teil Freistaat Bayern

HRANIČNÍ NÁRYS
GRENZHANDRISS

Hraniční úsek / Grenzabschnitt: IV

List č. / Blatt Nr.: 3 c

1 : 1000

ČESKÁ REPUBLIKA

Okres Cheb
Obec Lipová

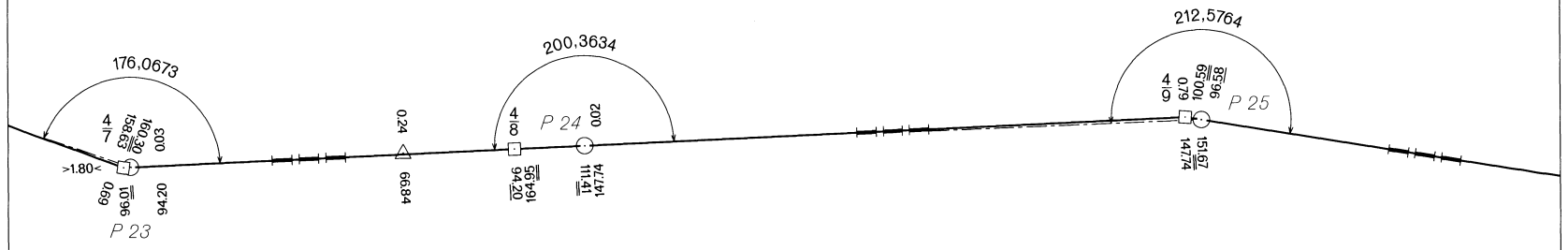

BUNDESREPUBLIK DEUTSCHLAND

Freistaat Bayern

Regierungsbezirk Oberpfalz
Landkreis Tirschenreuth
Gemeinde Neualbenreuth

ČESKO-NĚMECKÉ STÁTNÍ HRANICE
část Svobodný stát Bavorsko

TSCHECHISCH-DEUTSCHE STAATSGRENZE
Teil Freistaat Bayern

HRANIČNÍ NÁRYS
GRENZHANDRISS

Hraniční úsek
Grenzabschnitt IV

List č.
Blatt Nr. 4 a

1 : 1000

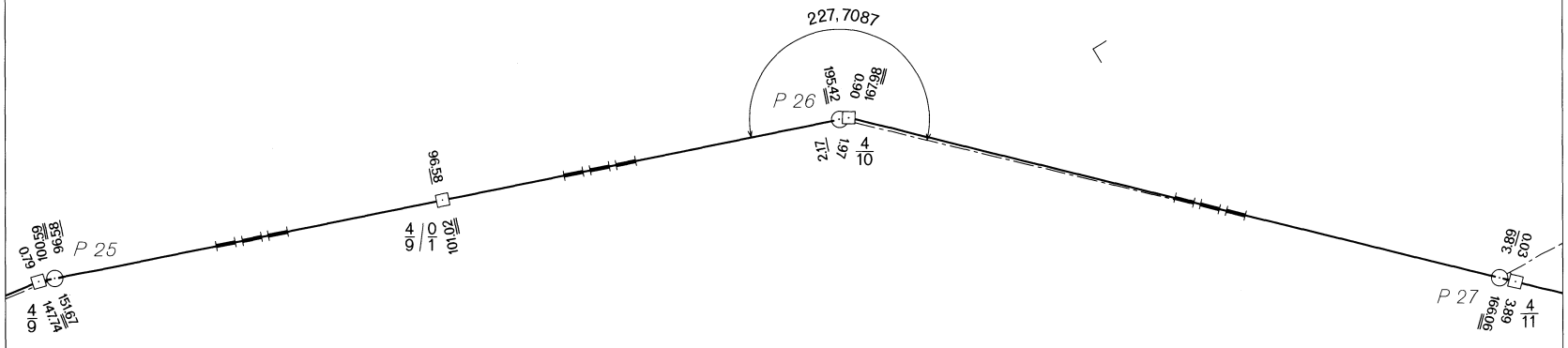

ČESKÁ REPUBLIKA

Okres Cheb
Obec Lipová

BUNDESREPUBLIK DEUTSCHLAND

Freistaat Bayern

Regierungsbezirk Oberpfalz
Landkreis Tirschenreuth
Gemeinde Neualbenreuth

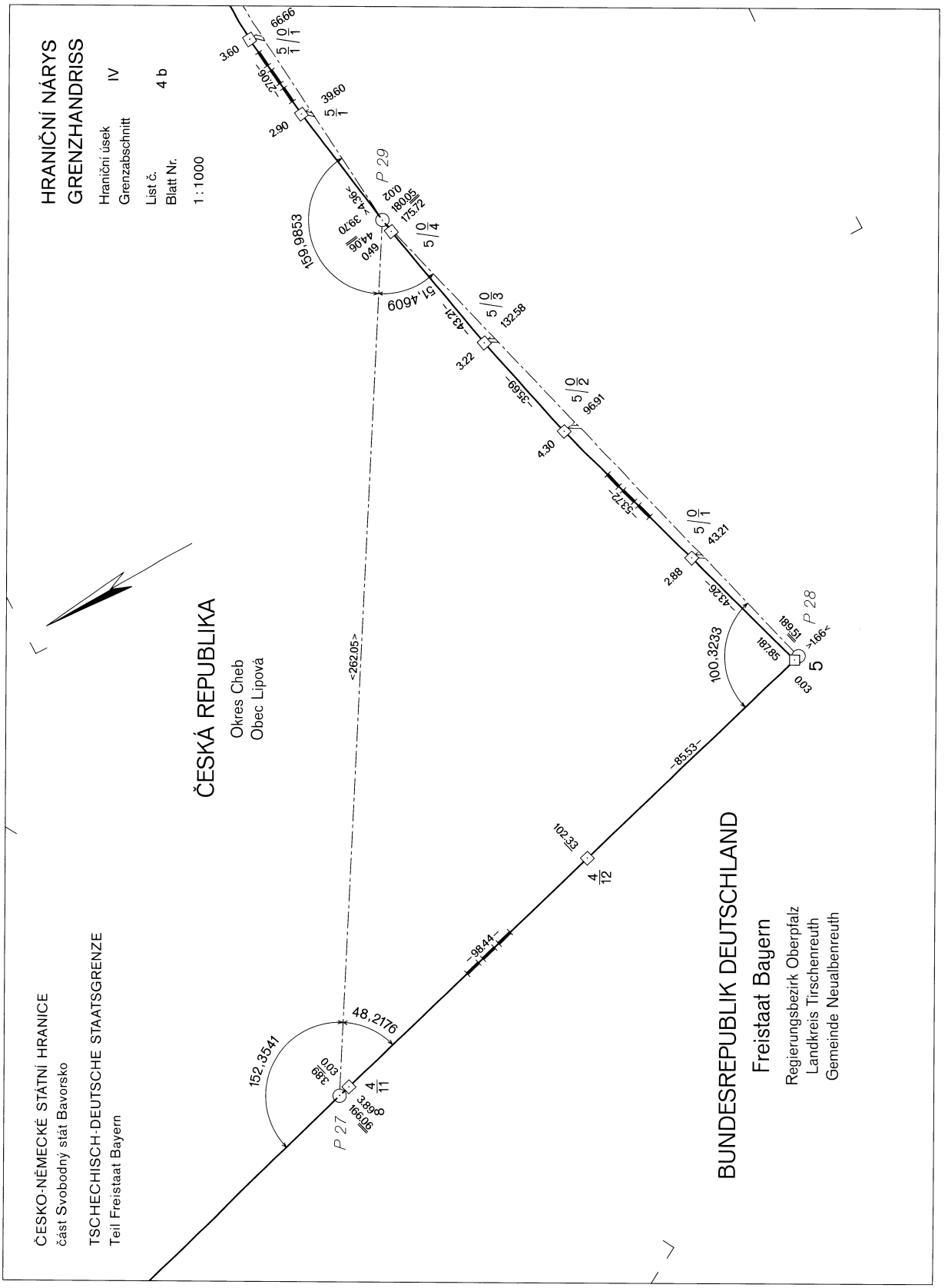
HRANIČNÍ NÁRYS
GRENZHANDRISS
Hraniční úsek IV
Grenzabschnitt
List č. 4 b
Blatt Nr.
1 : 1000
ČESKÁ REPUBLIKA
Okres Cheb
Obec Lipová
BUNDESREPUBLIK DEUTSCHLAND
Freistaat Bayern
Regierungsbezirk Oberpfalz
Landkreis Tirschenreuth
Gemeinde Neualbenreuth
ČESKO-NĚMECKÉ STÁTNÍ HRANICE
část Svobodný stát Bavorsko
TSCHECHISCH-DEUTSCHE STAATSGRENZE
Teil Freistaat Bayern
P 27
P 28
P 29
152,3541
48,2176
100,3233
159,9853
51,4609
<262,05>
-98,44-
-85,53-
-43,26-
-53,72-
-35,69-
-43,21-
-27,06-
3,60
2,90
3,22
4,30
2,88
66,66
39,60
132,58
96,91
43,21
102,33
3,89
3,89
166,06
0,03
0,02
0,49
44,06
39,70
4,36
180,05
175,72
189,51
187,85
>1,66<
0,03

ČESKO-NĚMECKÉ STÁTNÍ HRANICE
část Svobodný stát Bavorsko

TSCHECHISCH-DEUTSCHE STAATSGRENZE
Teil Freistaat Bayern

HRANIČNÍ NÁRYS
GRENZHANDRISS

Hraniční úsek / Grenzabschnitt: IV

List č. / Blatt Nr.: 4 c

1 : 1000

ČESKÁ REPUBLIKA

Okres Cheb
Obec Lipová

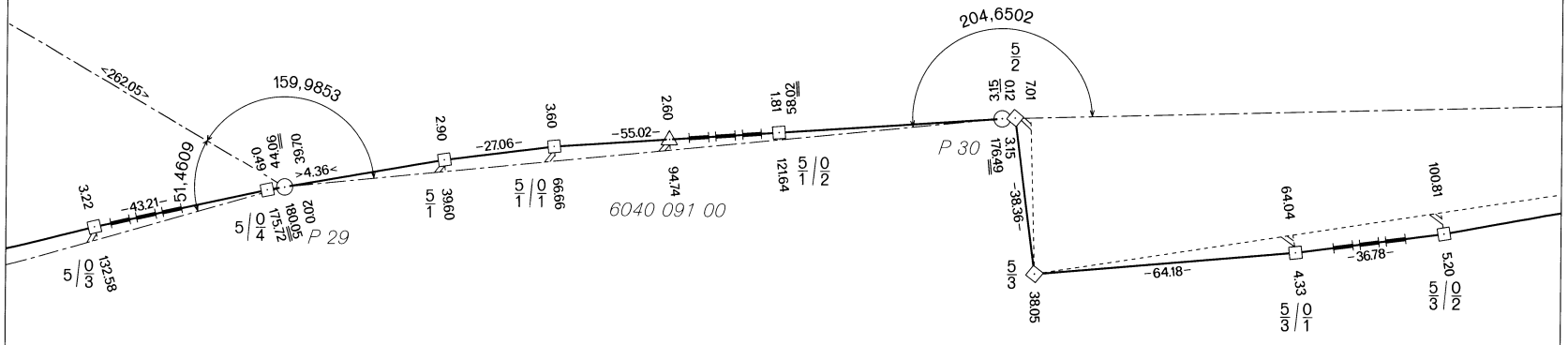

BUNDESREPUBLIK DEUTSCHLAND

Freistaat Bayern

Regierungsbezirk Oberpfalz
Landkreis Tirschenreuth
Gemeinde Neualbenreuth

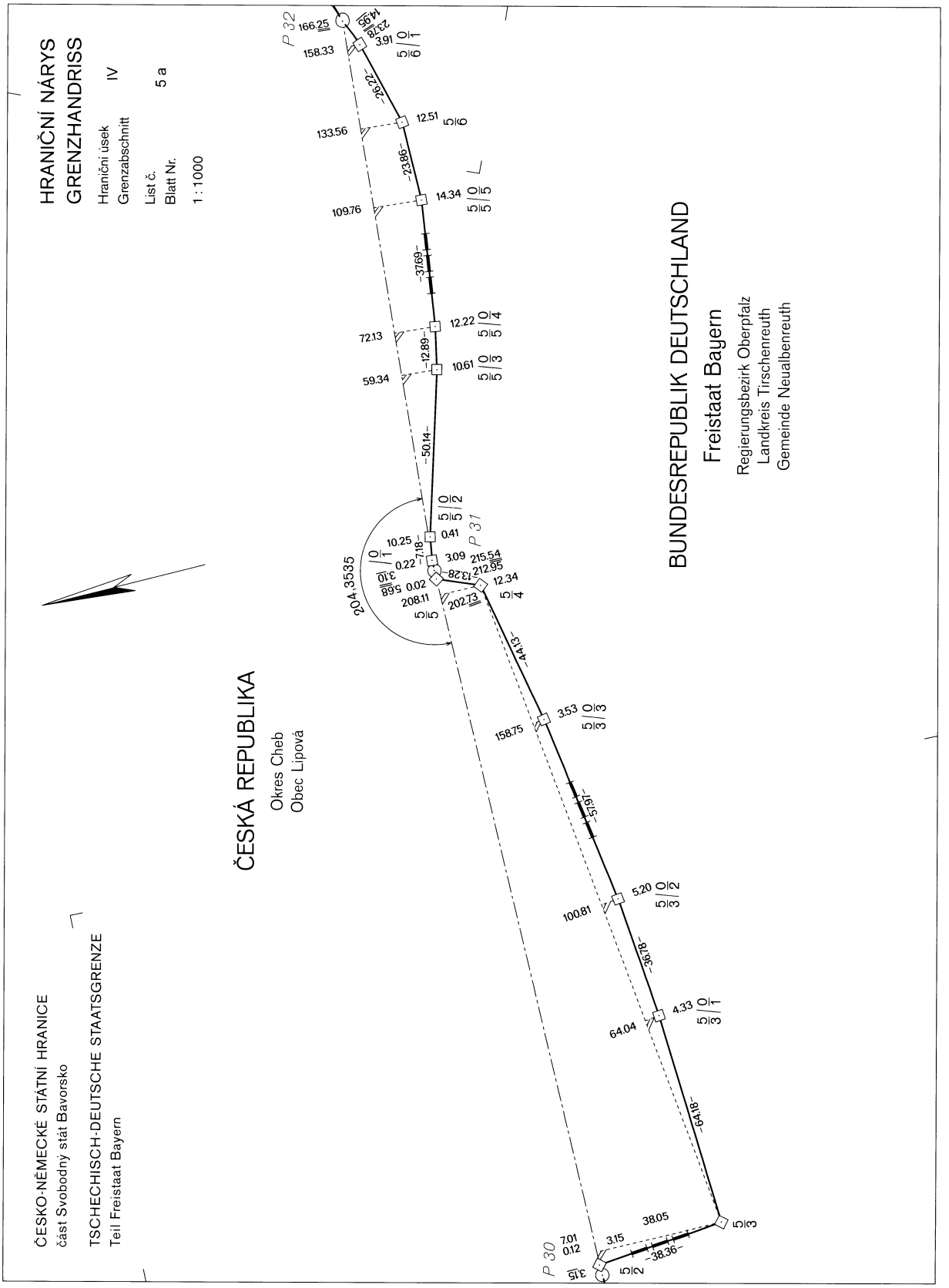
HRANIČNÍ NÁRYS
GRENZHANDRISS
Hraniční úsek IV
Grenzabschnitt
List č. 5 a
Blatt Nr.
1 : 1000
ČESKÁ REPUBLIKA
Okres Cheb
Obec Lipová
BUNDESREPUBLIK DEUTSCHLAND
Freistaat Bayern
Regierungsbezirk Oberpfalz
Landkreis Tirschenreuth
Gemeinde Neualbenreuth
ČESKO-NĚMECKÉ STÁTNÍ HRANICE
část Svobodný stát Bavorsko
TSCHECHISCH-DEUTSCHE STAATSGRENZE
Teil Freistaat Bayern
P 32
P 31
P 30
204.3535
166.25
158.33
133.56
109.76
72.13
59.34
202.73
158.75
100.81
64.04
14.95
23.78
3.91
26.22
12.51
23.86
14.34
37.69
12.22
12.89
10.61
50.14
10.25
7.18
0.22
3.10
5.68
0.02
208.11
0.41
3.09
215.54
212.95
13.28
12.34
44.13
3.53
5.19
5.20
36.78
4.33
64.18
38.05
38.36
3.15
7.01
0.12
3.15

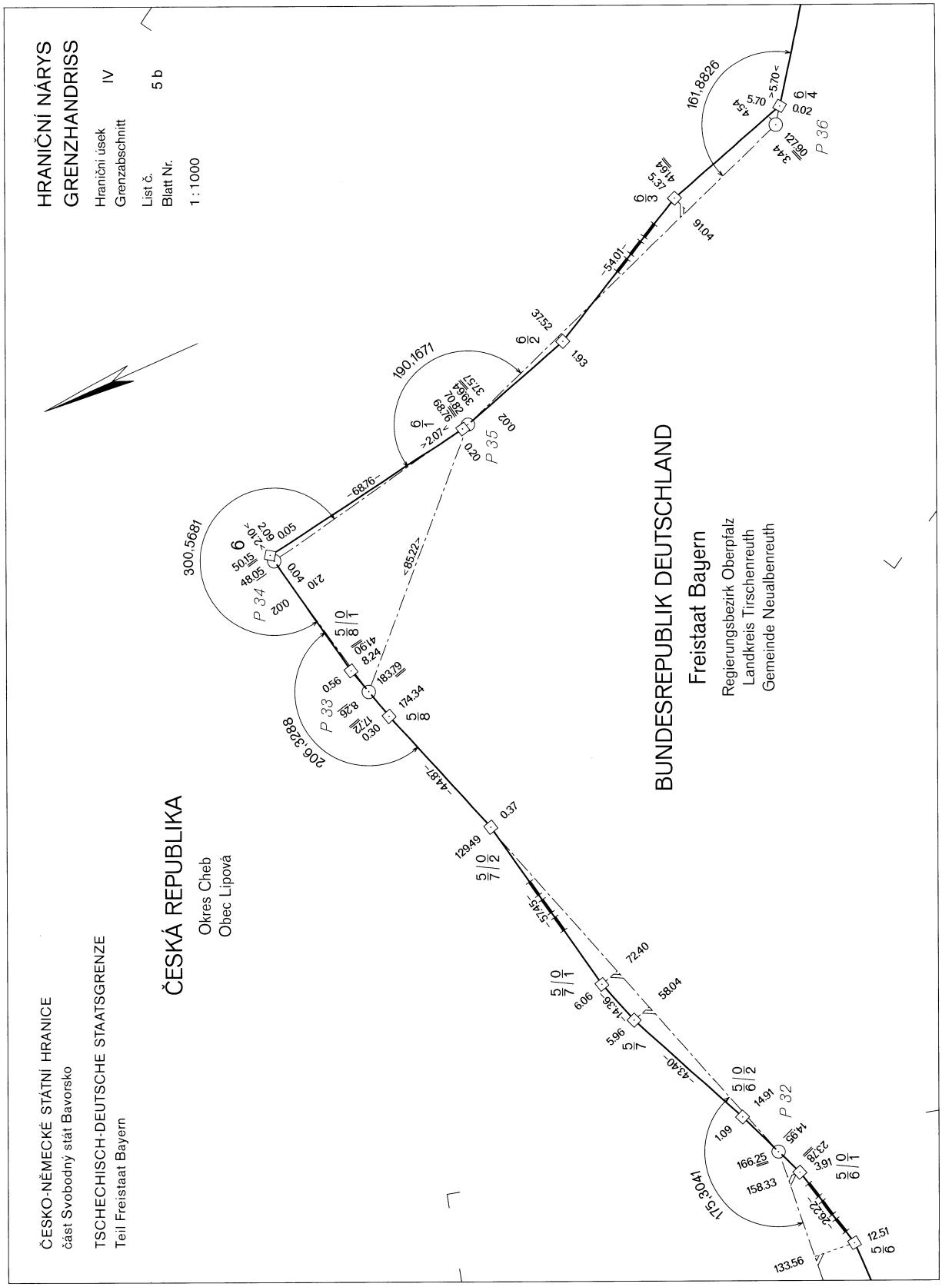
HRANIČNÍ NÁRYS
GRENZHANDRISS
Hraniční úsek IV
Grenzabschnitt
List č. 5 b
Blatt Nr.
1 : 1000
ČESKÁ REPUBLIKA
Okres Cheb
Obec Lipová
BUNDESREPUBLIK DEUTSCHLAND
Freistaat Bayern
Regierungsbezirk Oberpfalz
Landkreis Tirschenreuth
Gemeinde Neualbenreuth
ČESKO-NĚMECKÉ STÁTNÍ HRANICE
část Svobodný stát Bavorsko
TSCHECHISCH-DEUTSCHE STAATSGRENZE
Teil Freistaat Bayern
P 32
P 33
P 34
P 35
P 36
300,5681
206,3288
190,1671
161,8826
175,3041

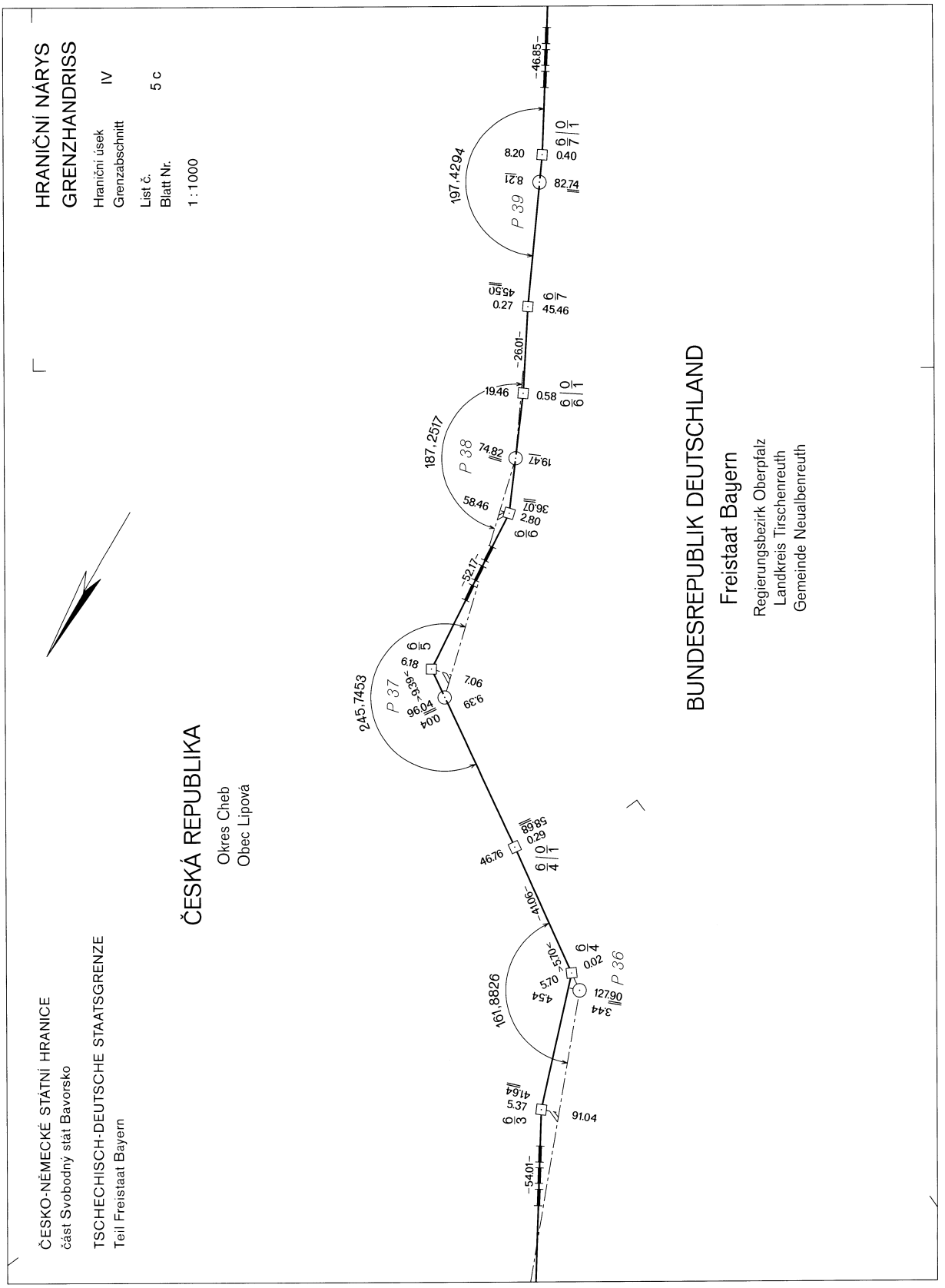
HRANIČNÍ NÁRYS
GRENZHANDRISS
Hraniční úsek IV
Grenzabschnitt
List č. 5 c
Blatt Nr.
1 : 1000
ČESKO-NĚMECKÉ STÁTNÍ HRANICE
část Svobodný stát Bavorsko
TSCHECHISCH-DEUTSCHE STAATSGRENZE
Teil Freistaat Bayern
ČESKÁ REPUBLIKA
Okres Cheb
Obec Lipová
BUNDESREPUBLIK DEUTSCHLAND
Freistaat Bayern
Regierungsbezirk Oberpfalz
Landkreis Tirschenreuth
Gemeinde Neualbenreuth
P 36
P 37
P 38
P 39
161,8826
245,7453
187,2517
197,4294
-46.85-
-26.01-
-52.17-
-41.06-
-54.01-

ČESKO-NĚMECKÉ STÁTNÍ HRANICE
část Svobodný stát Bavorsko

TSCHECHISCH-DEUTSCHE STAATSGRENZE
Teil Freistaat Bayern

HRANIČNÍ NÁRYS
GRENZHANDRISS

Hraniční úsek / Grenzabschnitt: IV

List č. / Blatt Nr.: 6 a

1 : 1000

ČESKÁ REPUBLIKA

Okres Cheb
Obec Lipová

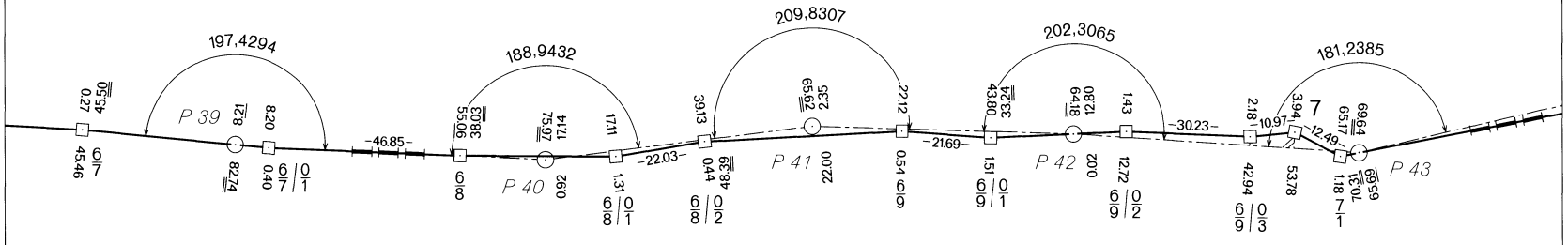

BUNDESREPUBLIK DEUTSCHLAND

Freistaat Bayern

Regierungsbezirk Oberpfalz
Landkreis Tirschenreuth
Gemeinde Neualbenreuth

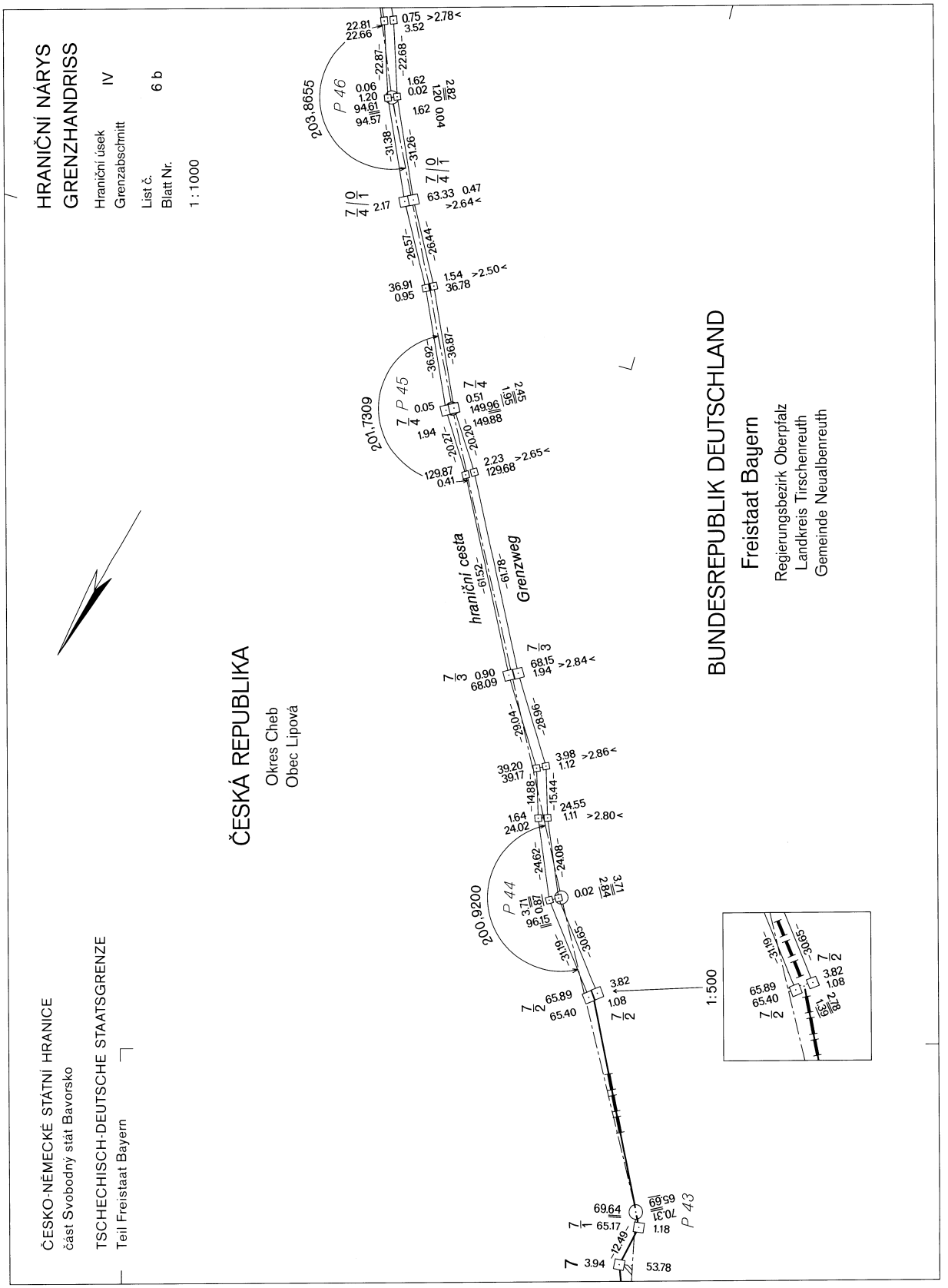
HRANIČNÍ NÁRYS
GRENZHANDRISS
Hraniční úsek IV
Grenzabschnitt
List č. 6 b
Blatt Nr.
1 : 1000
ČESKO-NĚMECKÉ STÁTNÍ HRANICE
část Svobodný stát Bavorsko
TSCHECHISCH-DEUTSCHE STAATSGRENZE
Teil Freistaat Bayern
ČESKÁ REPUBLIKA
Okres Cheb
Obec Lipová
BUNDESREPUBLIK DEUTSCHLAND
Freistaat Bayern
Regierungsbezirk Oberpfalz
Landkreis Tirschenreuth
Gemeinde Neualbenreuth
hraniční cesta
Grenzweg
P 46
P 45
P 44
P 43
203.8655
201.7309
200.9200
1:500

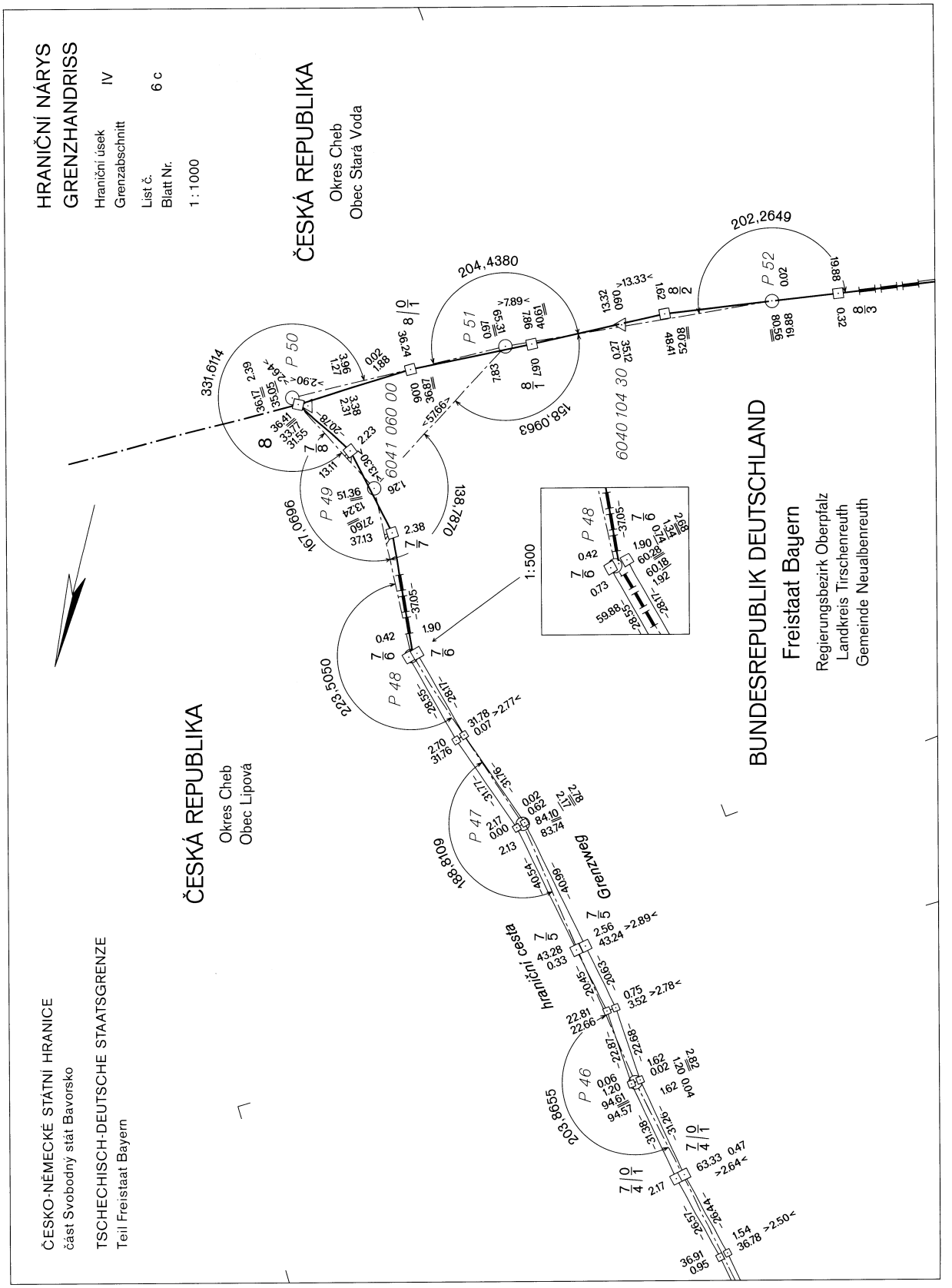
HRANIČNÍ NÁRYS
GRENZHANDRISS
Hraniční úsek IV
Grenzabschnitt
List č. 6 c
Blatt Nr.
1 : 1000
ČESKÁ REPUBLIKA
Okres Cheb
Obec Stará Voda
ČESKÁ REPUBLIKA
Okres Cheb
Obec Lipová
BUNDESREPUBLIK DEUTSCHLAND
Freistaat Bayern
Regierungsbezirk Oberpfalz
Landkreis Tirschenreuth
Gemeinde Neualbenreuth
ČESKO-NĚMECKÉ STÁTNÍ HRANICE
část Svobodný stát Bavorsko
TSCHECHISCH-DEUTSCHE STAATSGRENZE
Teil Freistaat Bayern
hraniční cesta
Grenzweg
6041 060 00
6040 104 30
1:500
331,6114
204,4380
202,2649
158,0963
138,7870
167,9690
188,8109
203,8655
223,5050
P 46
P 47
P 48
P 49
P 50
P 51
P 52

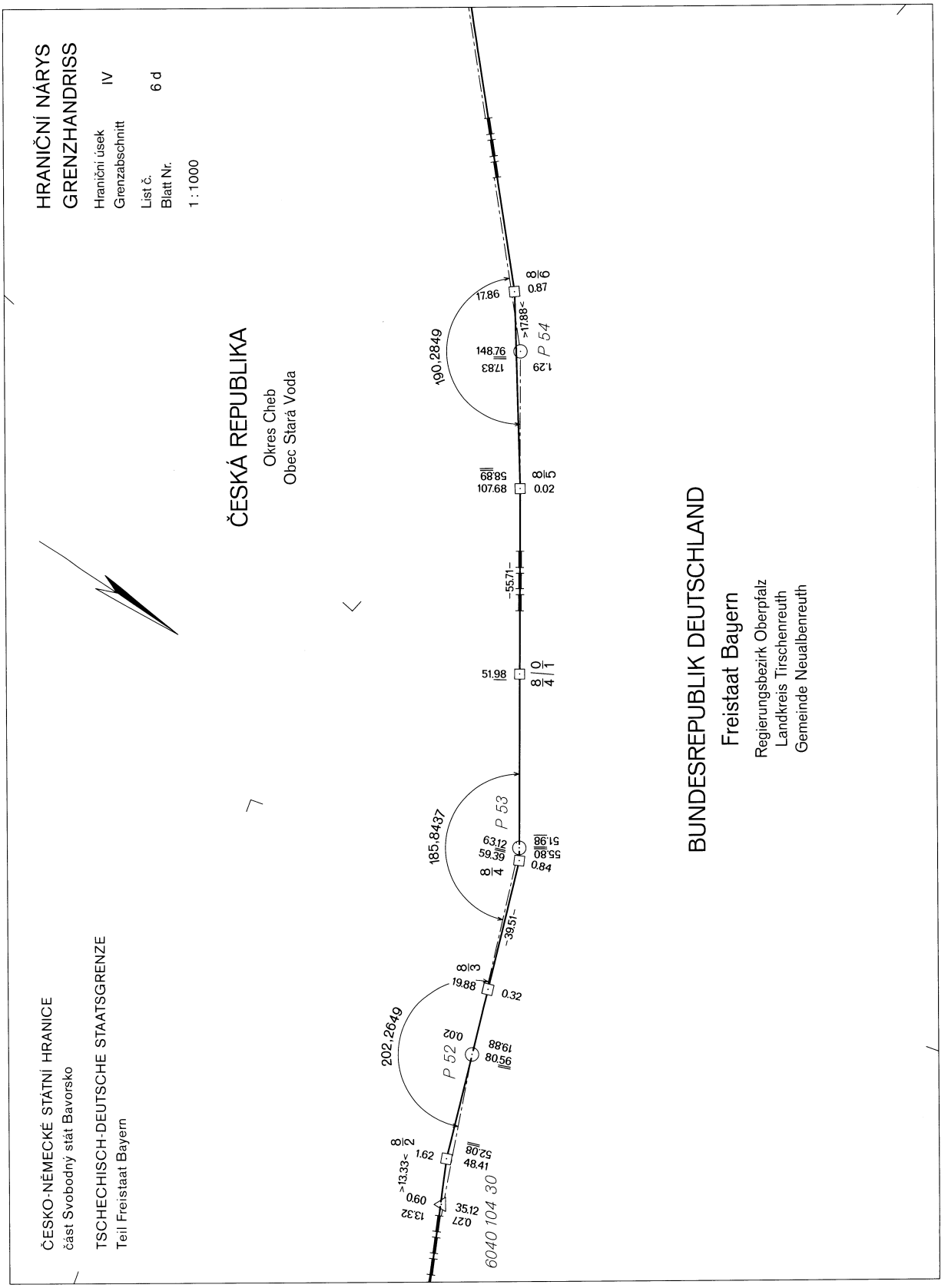
HRANIČNÍ NÁRYS
GRENZHANDRISS
Hraniční úsek
Grenzabschnitt
IV
List č.
Blatt Nr.
6 d
1 : 1000
ČESKÁ REPUBLIKA
Okres Cheb
Obec Stará Voda
BUNDESREPUBLIK DEUTSCHLAND
Freistaat Bayern
Regierungsbezirk Oberpfalz
Landkreis Tirschenreuth
Gemeinde Neualbenreuth
ČESKO-NĚMECKÉ STÁTNÍ HRANICE
část Svobodný stát Bavorsko
TSCHECHISCH-DEUTSCHE STAATSGRENZE
Teil Freistaat Bayern
6040 104 30
P 52
P 53
P 54
202,2649
185,8437
190,2849
-39.51-
-55.71-
17.86
0.87
148.76
17.83
1.29
58.89
107.68
0.02
51.98
63.12
59.39
55.80
51.98
0.84
19.88
0.32
0.02
19.88
80.56
1.62
52.08
48.41
0.60
13.32
35.12
0.27
>13.33<
>17.88<

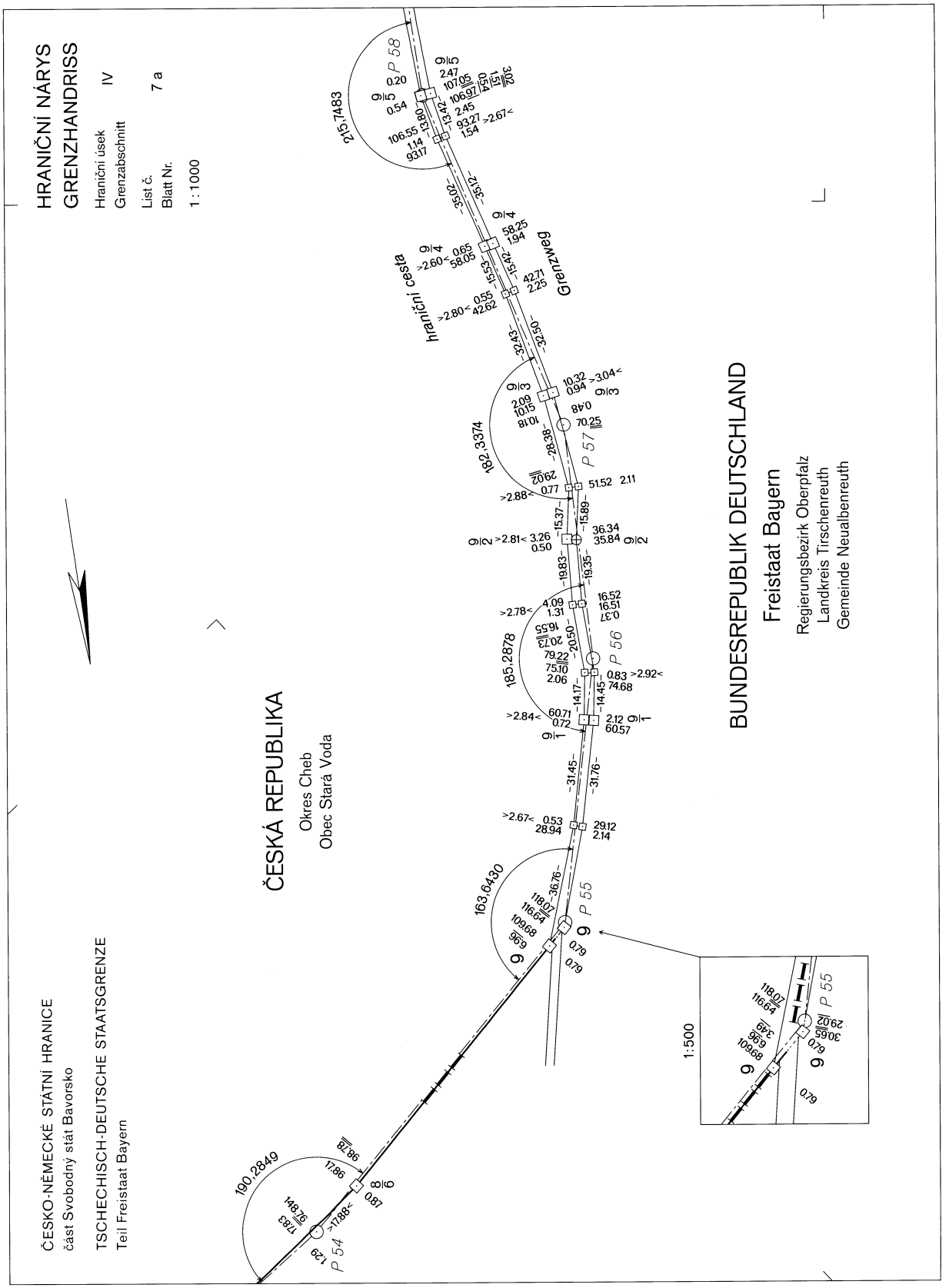
HRANIČNÍ NÁRYS
GRENZHANDRISS
Hraniční úsek IV
Grenzabschnitt
List č. 7 a
Blatt Nr.
1 : 1000
ČESKO-NĚMECKÉ STÁTNÍ HRANICE
část Svobodný stát Bavorsko
TSCHECHISCH-DEUTSCHE STAATSGRENZE
Teil Freistaat Bayern
ČESKÁ REPUBLIKA
Okres Cheb
Obec Stará Voda
BUNDESREPUBLIK DEUTSCHLAND
Freistaat Bayern
Regierungsbezirk Oberpfalz
Landkreis Tirschenreuth
Gemeinde Neualbenreuth
hraniční cesta
Grenzweg
P 54
P 55
P 56
P 57
P 58
1:500

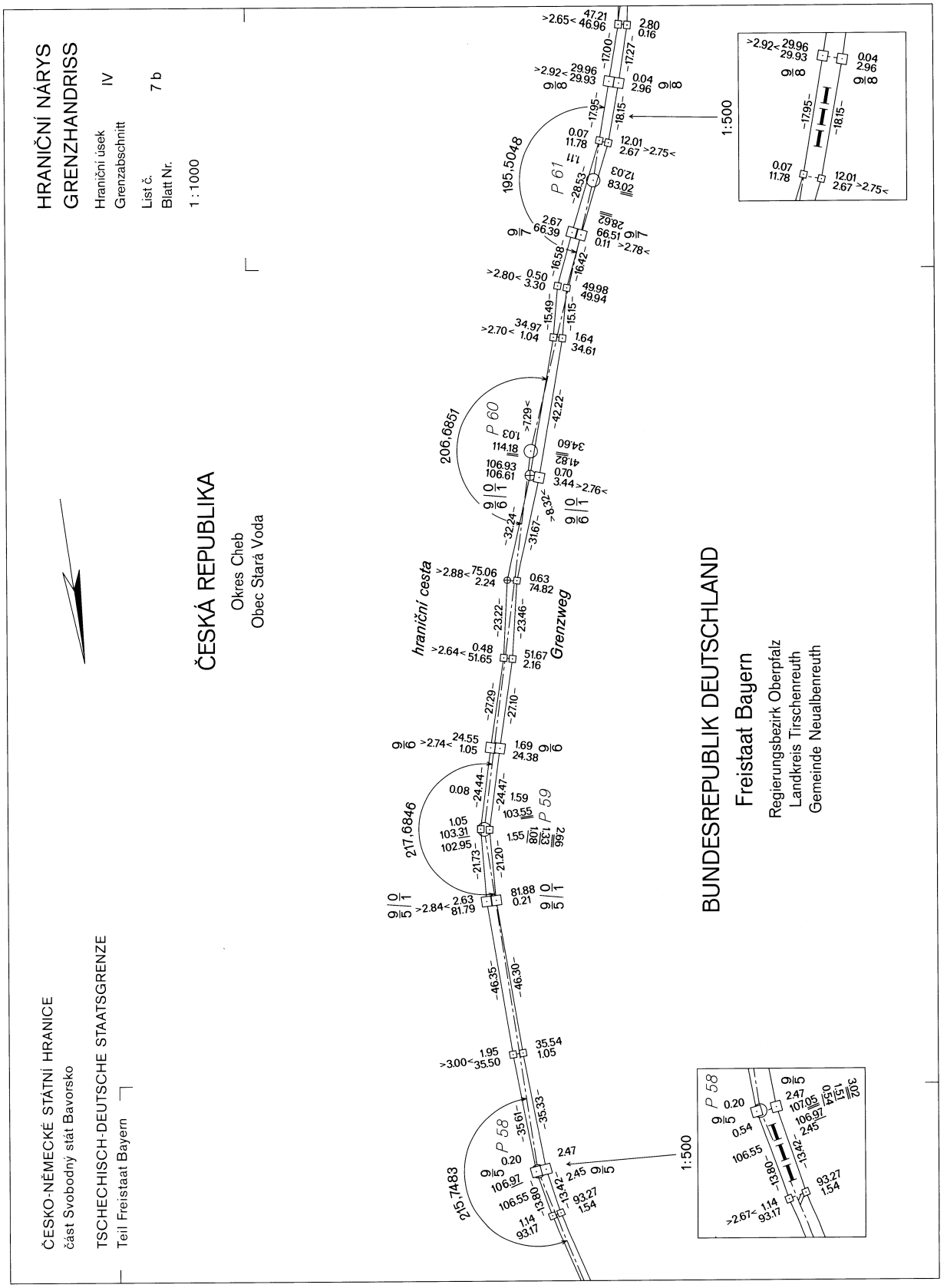
HRANIČNÍ NÁRYS
GRENZHANDRISS
Hraniční úsek IV
Grenzabschnitt
List č. 7 b
Blatt Nr.
1 : 1000
ČESKÁ REPUBLIKA
Okres Cheb
Obec Stará Voda
BUNDESREPUBLIK DEUTSCHLAND
Freistaat Bayern
Regierungsbezirk Oberpfalz
Landkreis Tirschenreuth
Gemeinde Neualbenreuth
ČESKO-NĚMECKÉ STÁTNÍ HRANICE
část Svobodný stát Bavorsko
TSCHECHISCH-DEUTSCHE STAATSGRENZE
Teil Freistaat Bayern
hraniční cesta
Grenzweg
P 58
P 59
P 60
P 61
1:500

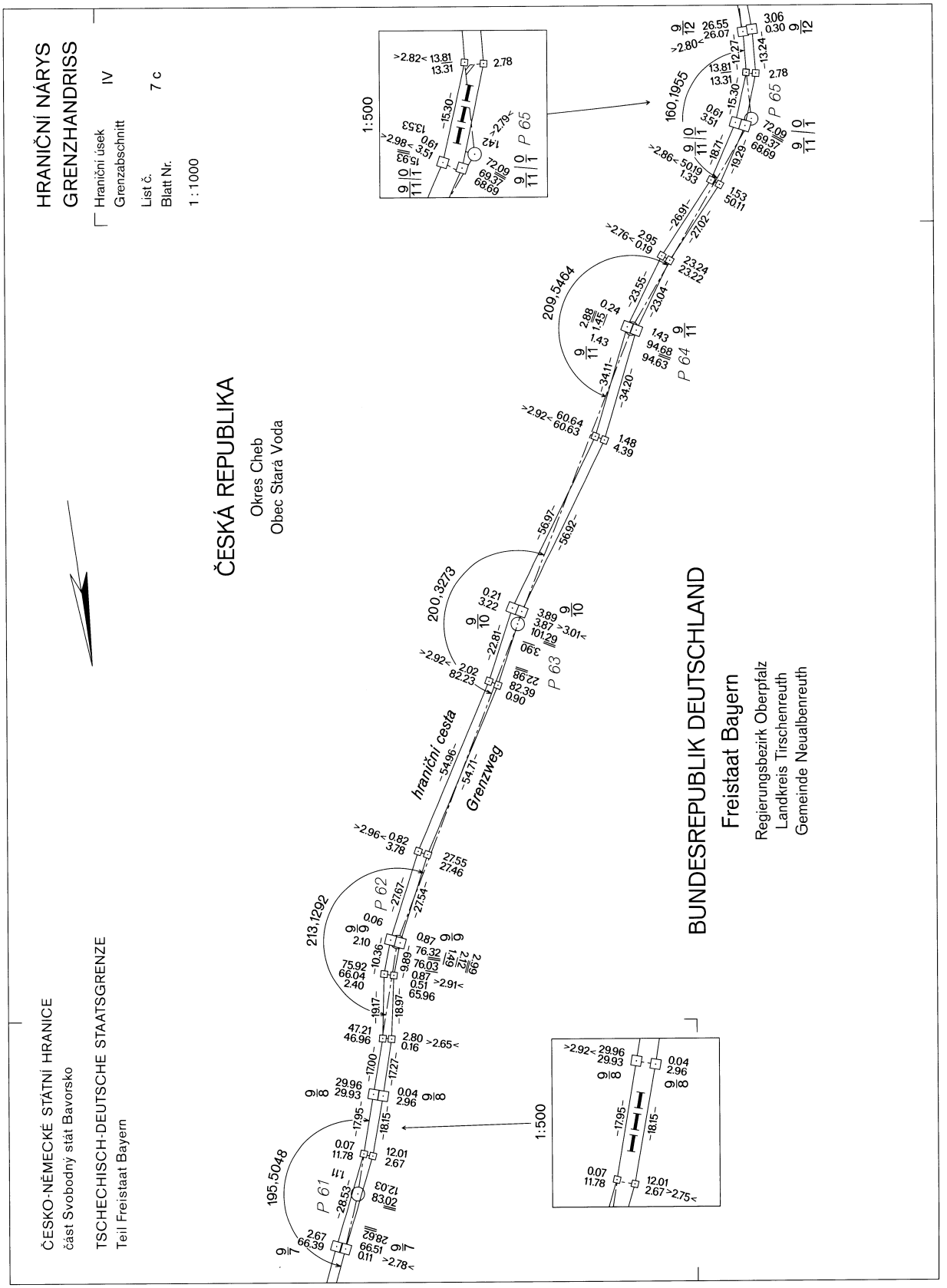
HRANIČNÍ NÁRYS
GRENZHANDRISS
Hraniční úsek
Grenzabschnitt
IV
List č.
Blatt Nr.
7 c
1 : 1000
ČESKÁ REPUBLIKA
Okres Cheb
Obec Stará Voda
BUNDESREPUBLIK DEUTSCHLAND
Freistaat Bayern
Regierungsbezirk Oberpfalz
Landkreis Tirschenreuth
Gemeinde Neualbenreuth
ČESKO-NĚMECKÉ STÁTNÍ HRANICE
část Svobodný stát Bavorsko
TSCHECHISCH-DEUTSCHE STAATSGRENZE
Teil Freistaat Bayern
hraniční cesta
Grenzweg
1:500
P 61
P 62
P 63
P 64
P 65
195,5048
213,1292
200,3273
209,5464
160,1955

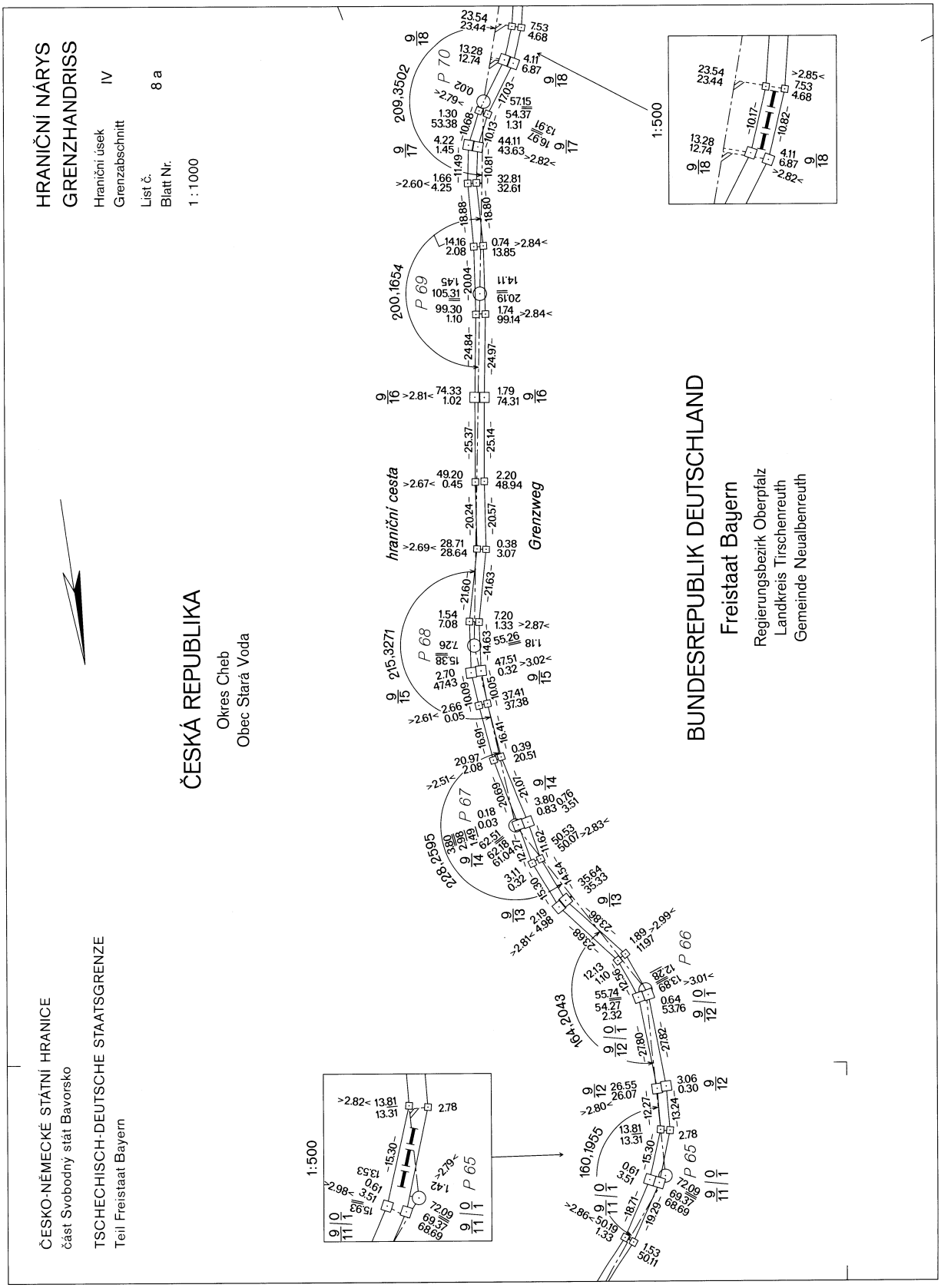
HRANIČNÍ NÁRYS
GRENZHANDRISS
Hraniční úsek IV
Grenzabschnitt
List č. 8 a
Blatt Nr.
1 : 1000
ČESKÁ REPUBLIKA
Okres Cheb
Obec Stará Voda
BUNDESREPUBLIK DEUTSCHLAND
Freistaat Bayern
Regierungsbezirk Oberpfalz
Landkreis Tirschenreuth
Gemeinde Neualbenreuth
ČESKO-NĚMECKÉ STÁTNÍ HRANICE
část Svobodný stát Bavorsko
TSCHECHISCH-DEUTSCHE STAATSGRENZE
Teil Freistaat Bayern
hraniční cesta
Grenzweg
1:500
1:500
P 65
P 66
P 67
P 68
P 69
P 70

ČESKO-NĚMECKÉ STÁTNÍ HRANICE
část Svobodný stát Bavorsko

TSCHECHISCH-DEUTSCHE STAATSGRENZE
Teil Freistaat Bayern

HRANIČNÍ NÁRYS
GRENZHANDRISS

Hraniční úsek
Grenzabschnitt IV

List č.
Blatt Nr. 8 b

1 : 1000

ČESKÁ REPUBLIKA

Okres Cheb
Obec Stará Voda

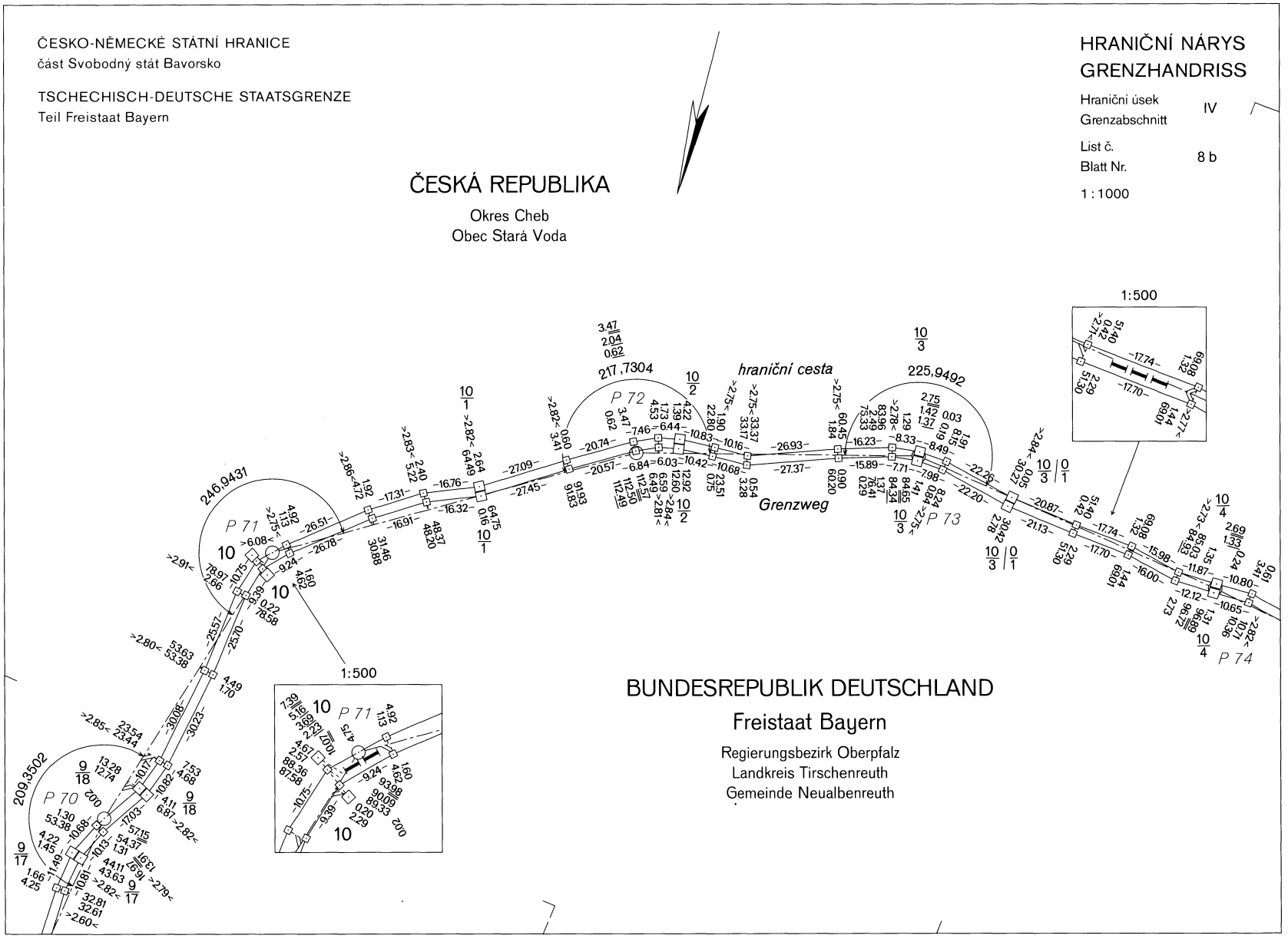

BUNDESREPUBLIK DEUTSCHLAND

Freistaat Bayern

Regierungsbezirk Oberpfalz
Landkreis Tirschenreuth
Gemeinde Neualbenreuth

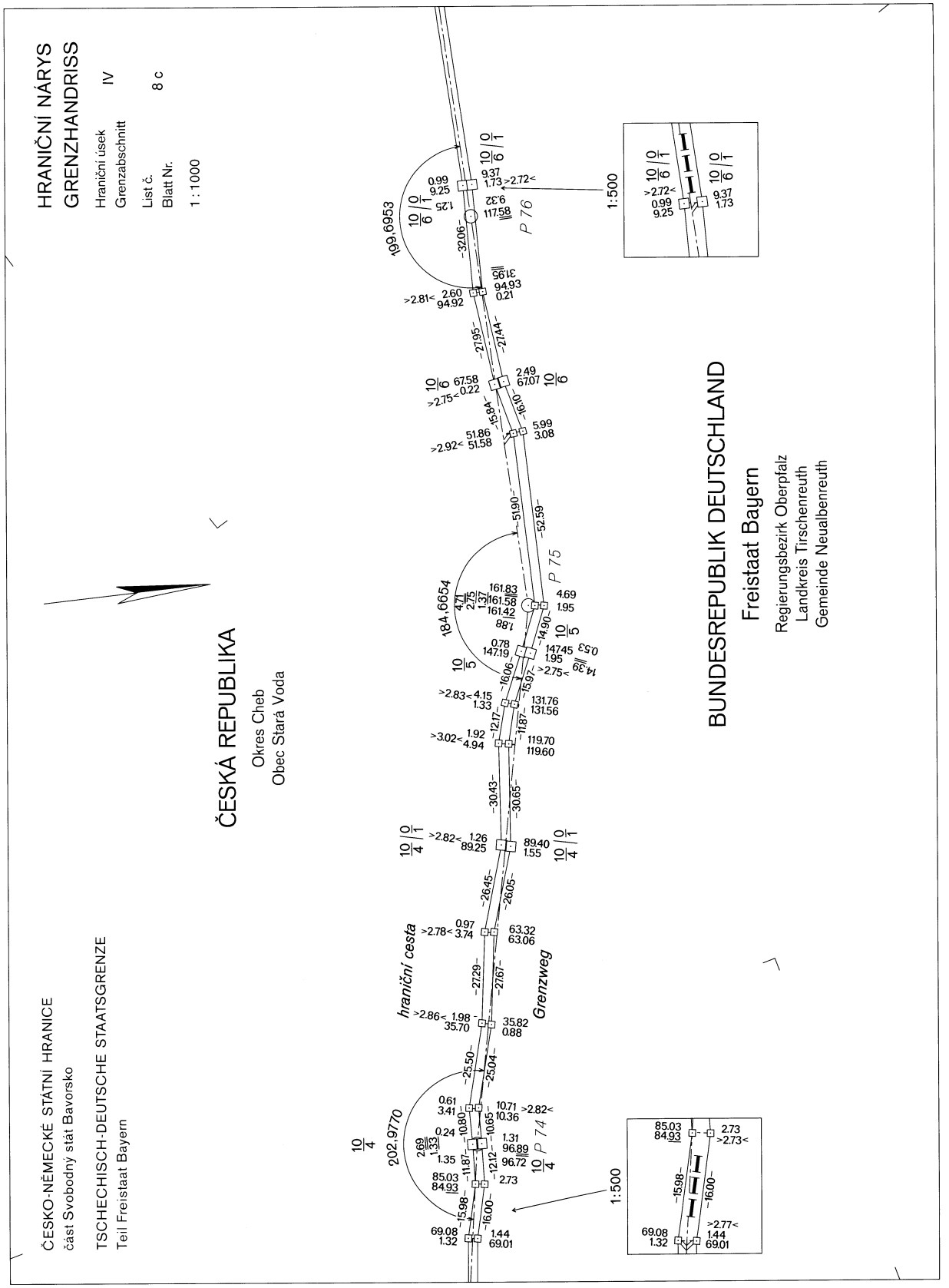
HRANIČNÍ NÁRYS
GRENZHANDRISS
Hraniční úsek IV
Grenzabschnitt
List č. 8 c
Blatt Nr.
1 : 1000
ČESKÁ REPUBLIKA
Okres Cheb
Obec Stará Voda
BUNDESREPUBLIK DEUTSCHLAND
Freistaat Bayern
Regierungsbezirk Oberpfalz
Landkreis Tirschenreuth
Gemeinde Neualbenreuth
ČESKO-NĚMECKÉ STÁTNÍ HRANICE
část Svobodný stát Bavorsko
TSCHECHISCH-DEUTSCHE STAATSGRENZE
Teil Freistaat Bayern
hraniční cesta
Grenzweg
P 74
P 75
P 76
1:500
1:500

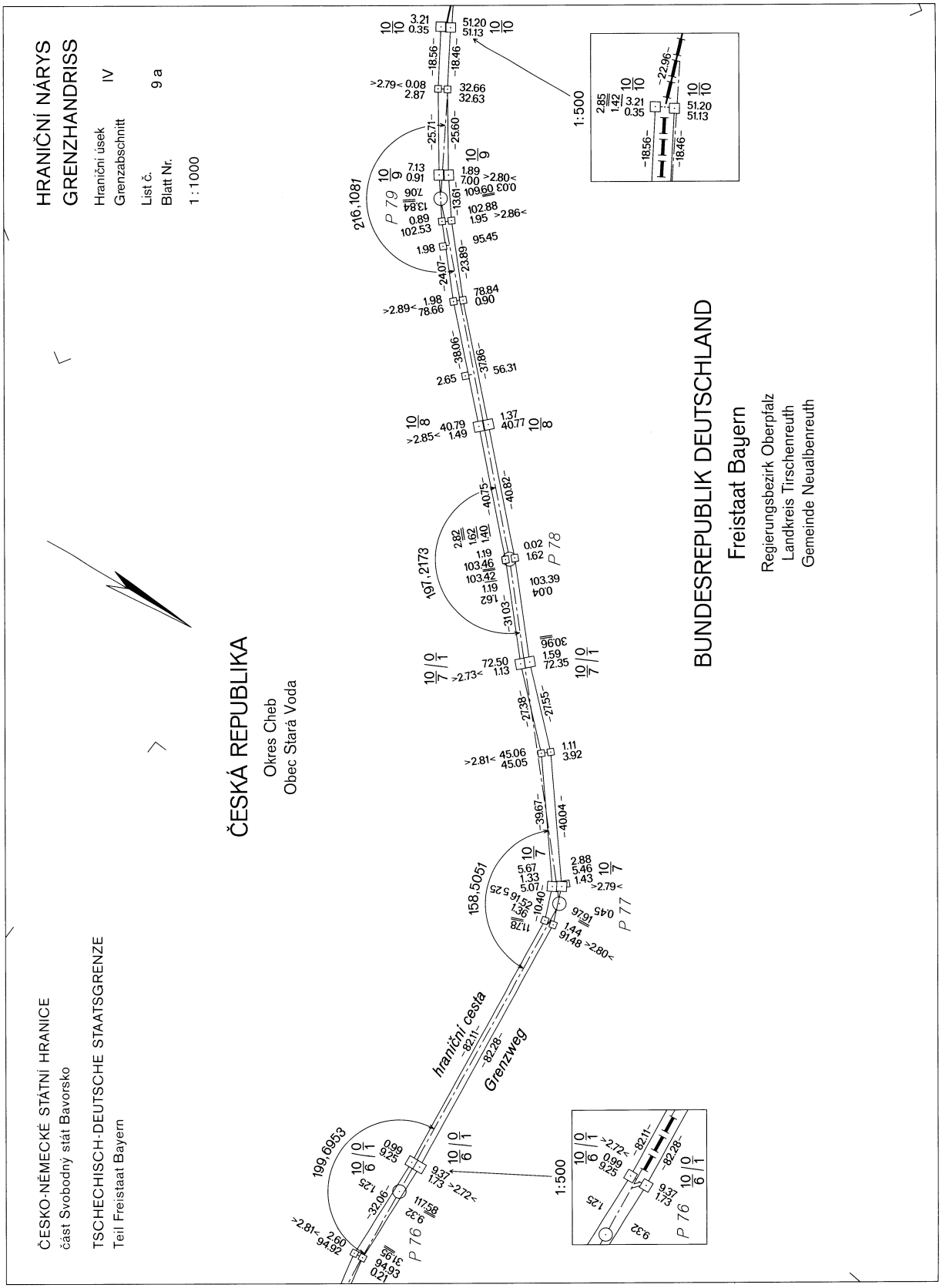
HRANIČNÍ NÁRYS
GRENZHANDRISS
Hraniční úsek IV
Grenzabschnitt
List č. 9 a
Blatt Nr.
1 : 1000
ČESKO-NĚMECKÉ STÁTNÍ HRANICE
část Svobodný stát Bavorsko
TSCHECHISCH-DEUTSCHE STAATSGRENZE
Teil Freistaat Bayern
ČESKÁ REPUBLIKA
Okres Cheb
Obec Stará Voda
BUNDESREPUBLIK DEUTSCHLAND
Freistaat Bayern
Regierungsbezirk Oberpfalz
Landkreis Tirschenreuth
Gemeinde Neualbenreuth
hraniční cesta
Grenzweg
1:500
1:500
P 76
P 77
P 78
P 79

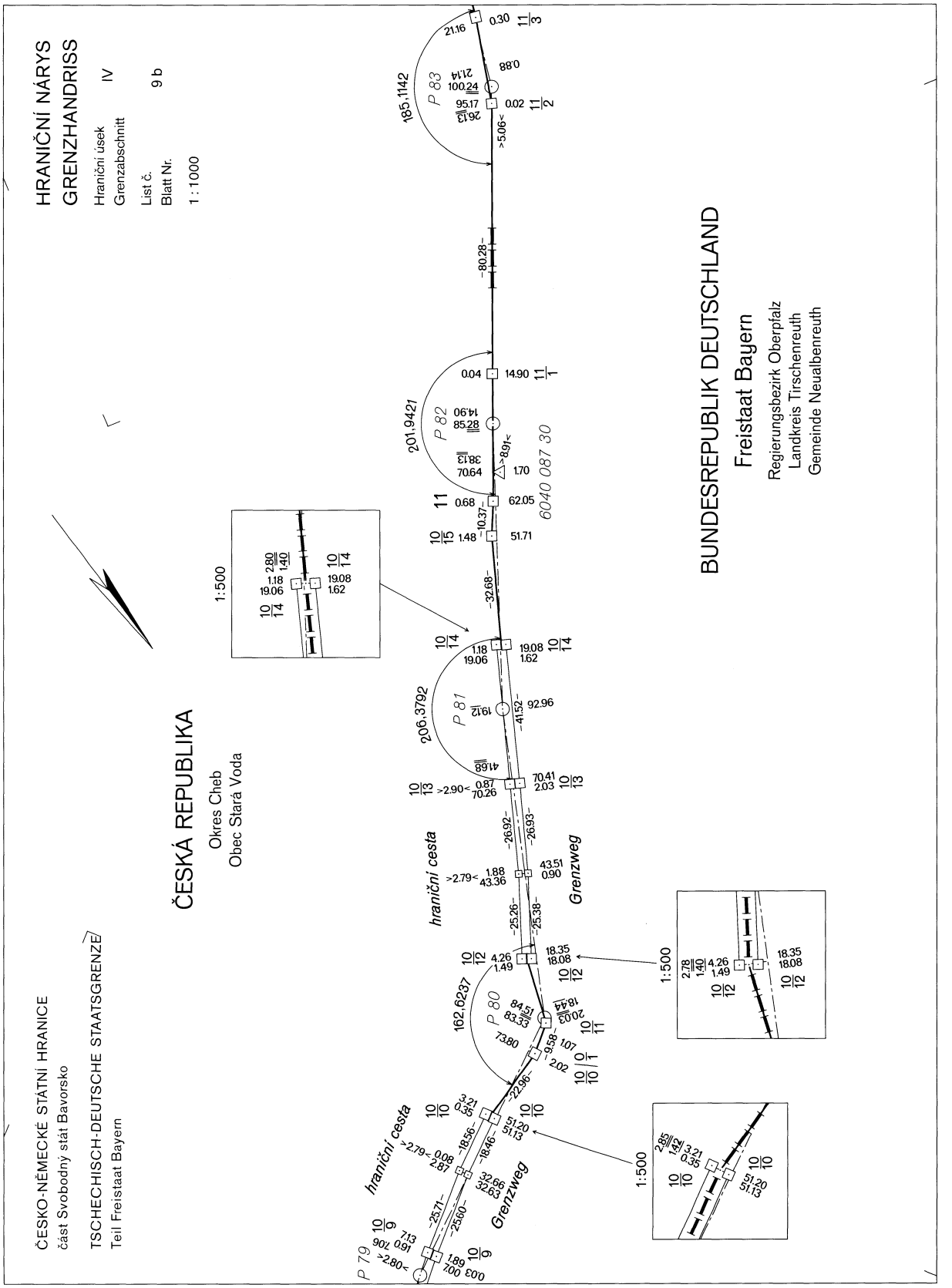
HRANIČNÍ NÁRYS
GRENZHANDRISS
Hraniční úsek IV
Grenzabschnitt
List č. 9 b
Blatt Nr.
1 : 1000
ČESKÁ REPUBLIKA
Okres Cheb
Obec Stará Voda
BUNDESREPUBLIK DEUTSCHLAND
Freistaat Bayern
Regierungsbezirk Oberpfalz
Landkreis Tirschenreuth
Gemeinde Neualbenreuth
ČESKO-NĚMECKÉ STÁTNÍ HRANICE
část Svobodný stát Bavorsko
TSCHECHISCH-DEUTSCHE STAATSGRENZE
Teil Freistaat Bayern
hraniční cesta
Grenzweg
1:500
P 79
P 80
P 81
P 82
P 83
6040 087 30

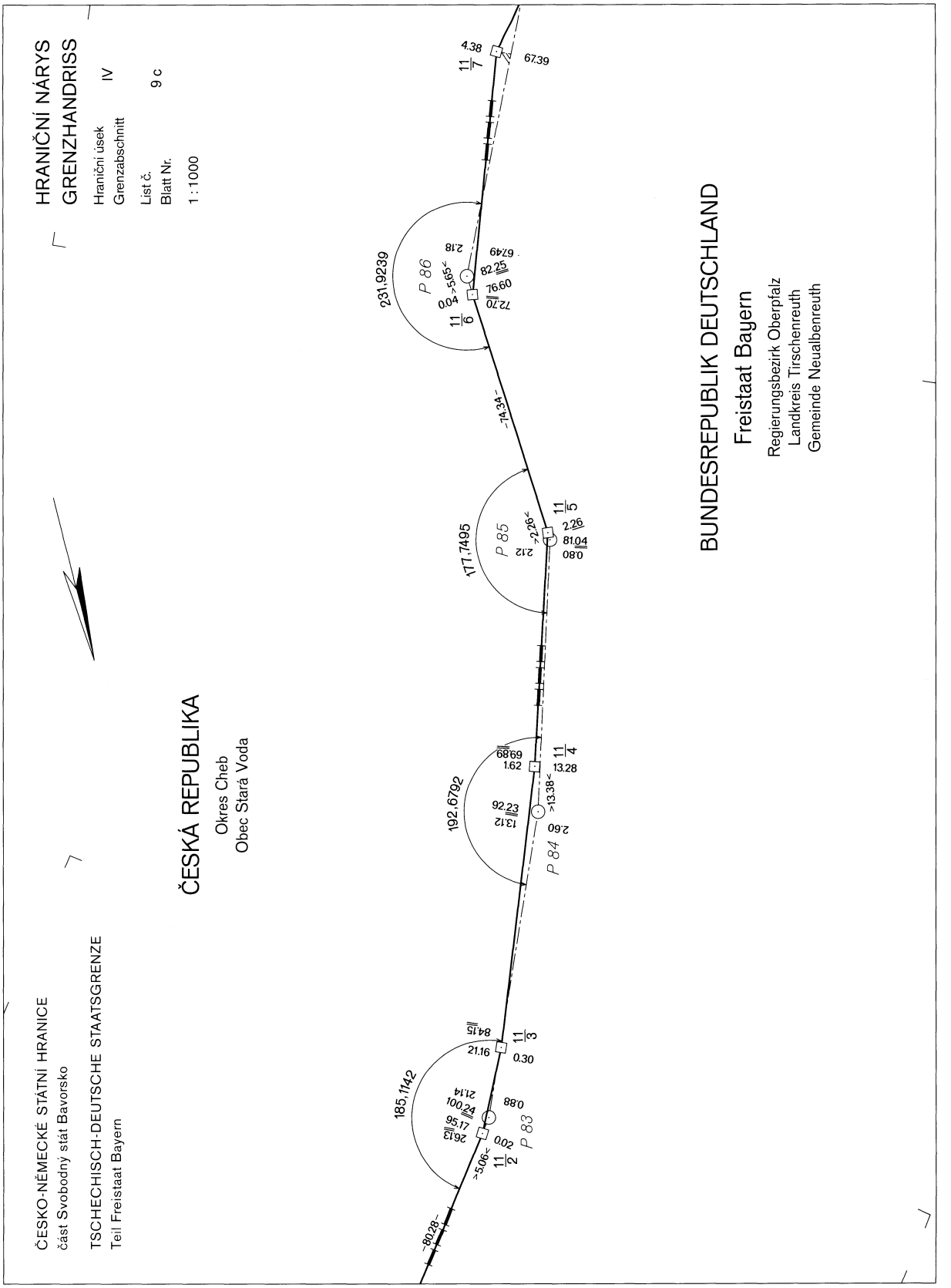
HRANIČNÍ NÁRYS
GRENZHANDRISS
Hraniční úsek IV
Grenzabschnitt
List č. 9 c
Blatt Nr.
1 : 1000
ČESKÁ REPUBLIKA
Okres Cheb
Obec Stará Voda
BUNDESREPUBLIK DEUTSCHLAND
Freistaat Bayern
Regierungsbezirk Oberpfalz
Landkreis Tirschenreuth
Gemeinde Neualbenreuth
ČESKO-NĚMECKÉ STÁTNÍ HRANICE
část Svobodný stát Bavorsko
TSCHECHISCH-DEUTSCHE STAATSGRENZE
Teil Freistaat Bayern
P 83
P 84
P 85
P 86
185,1142
192,6792
177,7495
231,9239
67,39

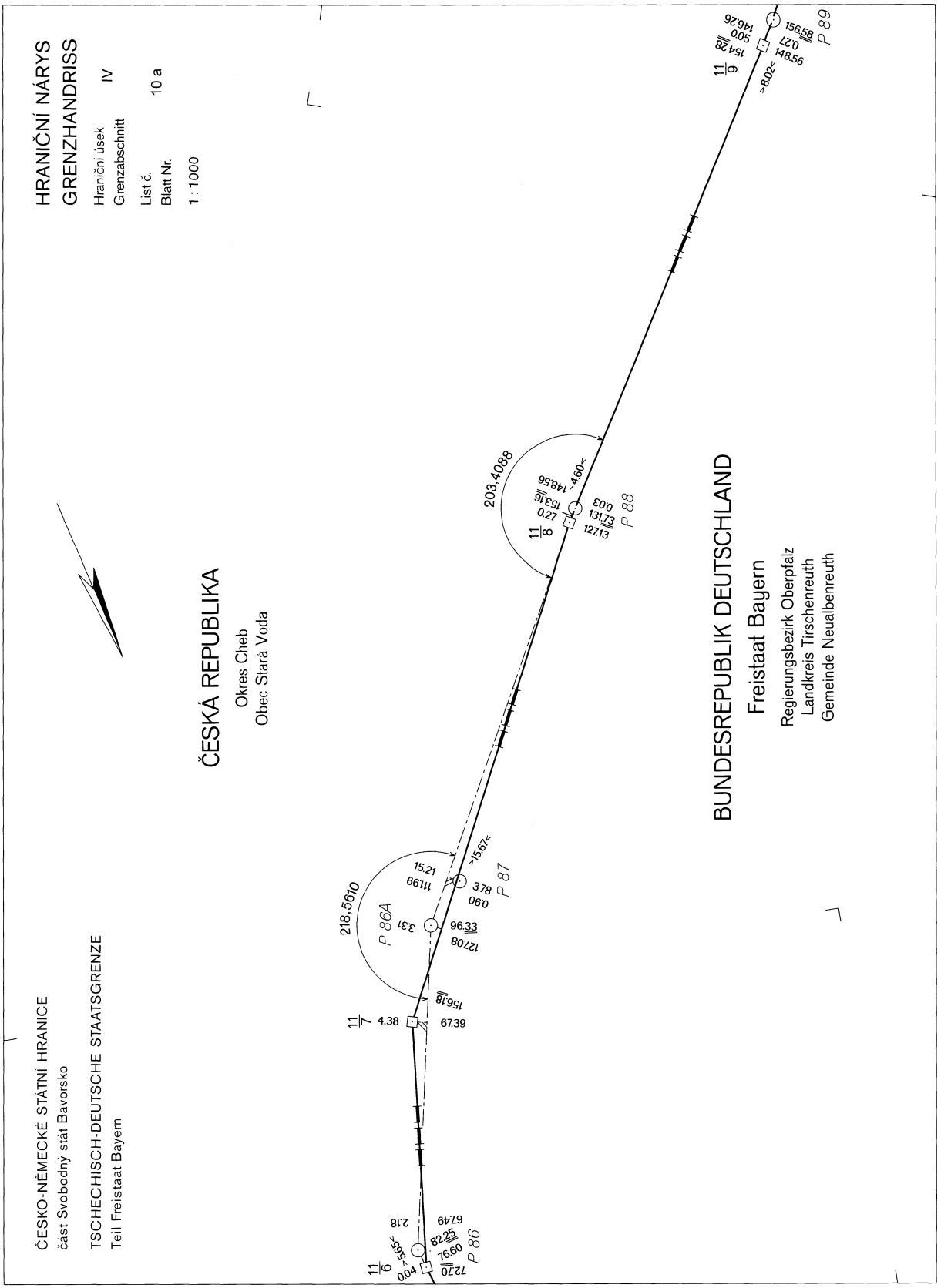
HRANIČNÍ NÁRYS
GRENZHANDRISS
Hraniční úsek IV
Grenzabschnitt
List č. 10 a
Blatt Nr.
1 : 1000
ČESKÁ REPUBLIKA
Okres Cheb
Obec Stará Voda
BUNDESREPUBLIK DEUTSCHLAND
Freistaat Bayern
Regierungsbezirk Oberpfalz
Landkreis Tirschenreuth
Gemeinde Neualbenreuth
ČESKO-NĚMECKÉ STÁTNÍ HRANICE
část Svobodný stát Bavorsko
TSCHECHISCH-DEUTSCHE STAATSGRENZE
Teil Freistaat Bayern
P 86
P 86A
P 87
P 88
P 89
218.5610
203.4088
11/6
11/7
11/8
11/9

ČESKO-NĚMECKÉ STÁTNÍ HRANICE
část Svobodný stát Bavorsko

TSCHECHISCH-DEUTSCHE STAATSGRENZE
Teil Freistaat Bayern

HRANIČNÍ NÁRYS
GRENZHANDRISS

Hraniční úsek / Grenzabschnitt: IV

List č. / Blatt Nr.: 10 b

1 : 1000

ČESKÁ REPUBLIKA

Okres Cheb
Obec Stará Voda

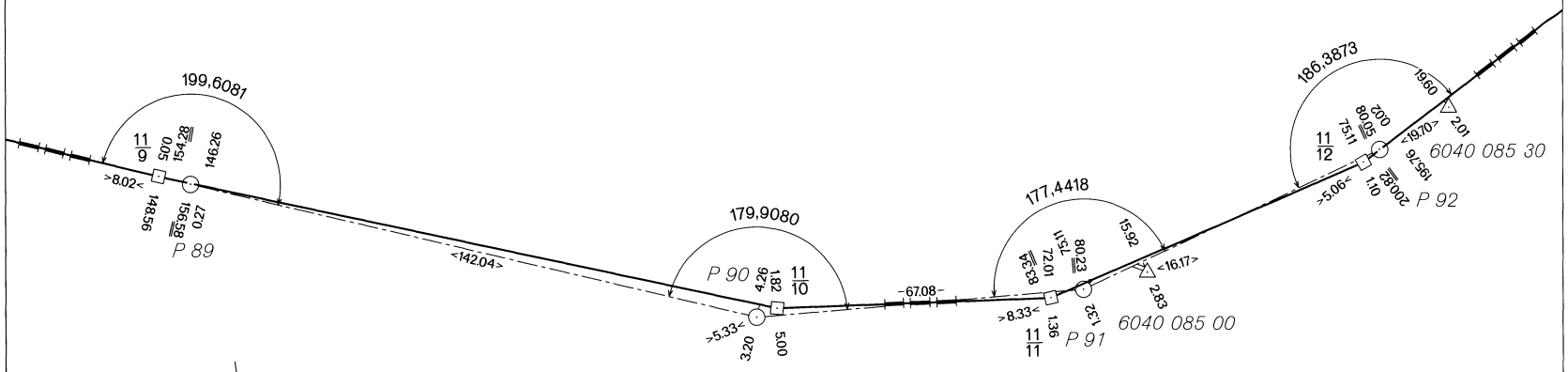

BUNDESREPUBLIK DEUTSCHLAND

Freistaat Bayern

Regierungsbezirk Oberpfalz
Landkreis Tirschenreuth
Gemeinde Neualbenreuth

ČESKO-NĚMECKÉ STÁTNÍ HRANICE
část Svobodný stát Bavorsko

TSCHECHISCH-DEUTSCHE STAATSGRENZE
Teil Freistaat Bayern

HRANIČNÍ NÁRYS
GRENZHANDRISS

Hraniční úsek / Grenzabschnitt: IV

List č. / Blatt Nr.: 10 c

1 : 1000

ČESKÁ REPUBLIKA

Okres Cheb
Obec Stará Voda

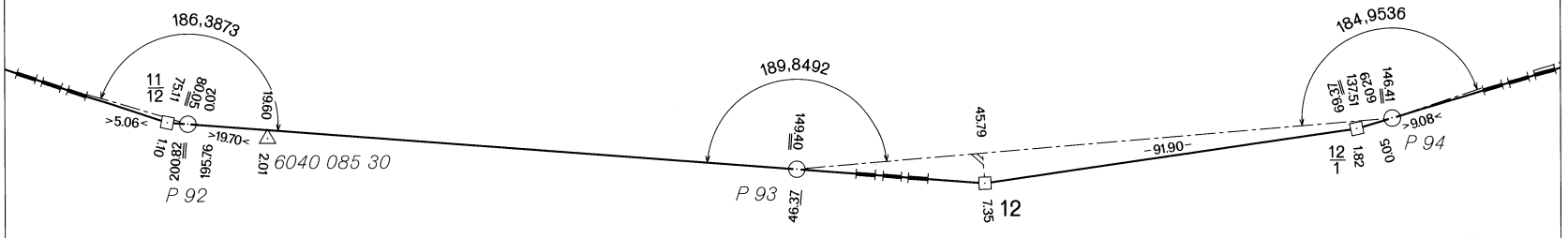

BUNDESREPUBLIK DEUTSCHLAND

Freistaat Bayern

Regierungsbezirk Oberpfalz
Landkreis Tirschenreuth
Gemeinde Neualbenreuth

ČESKO-NĚMECKÉ STÁTNÍ HRANICE
část Svobodný stát Bavorsko

TSCHECHISCH-DEUTSCHE STAATSGRENZE
Teil Freistaat Bayern

HRANIČNÍ NÁRYS
GRENZHANDRISS

Hraniční úsek / Grenzabschnitt: IV

List č. / Blatt Nr.: 11 a

1 : 1000

ČESKÁ REPUBLIKA

Okres Cheb
Obec Stará Voda

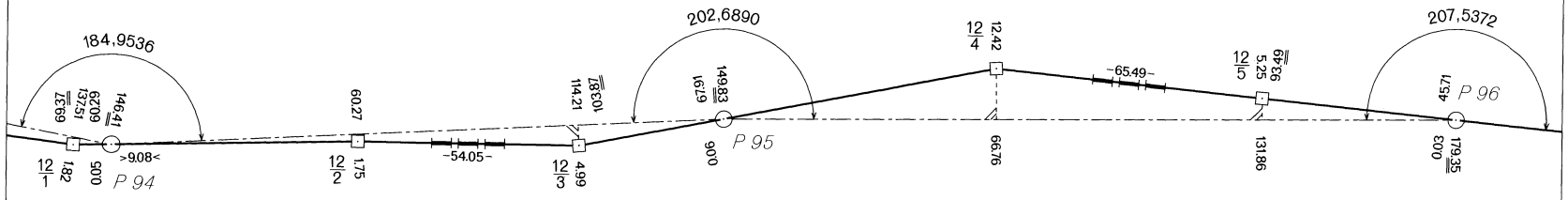

BUNDESREPUBLIK DEUTSCHLAND

Freistaat Bayern

Regierungsbezirk Oberpfalz
Landkreis Tirschenreuth
Gemeinde Neualbenreuth

ČESKO-NĚMECKÉ STÁTNÍ HRANICE
část Svobodný stát Bavorsko

TSCHECHISCH-DEUTSCHE STAATSGRENZE
Teil Freistaat Bayern

HRANIČNÍ NÁRYS
GRENZHANDRISS

Hraniční úsek / Grenzabschnitt: IV

List č. / Blatt Nr.: 11 b

1 : 1000

ČESKÁ REPUBLIKA

Okres Cheb
Obec Stará Voda

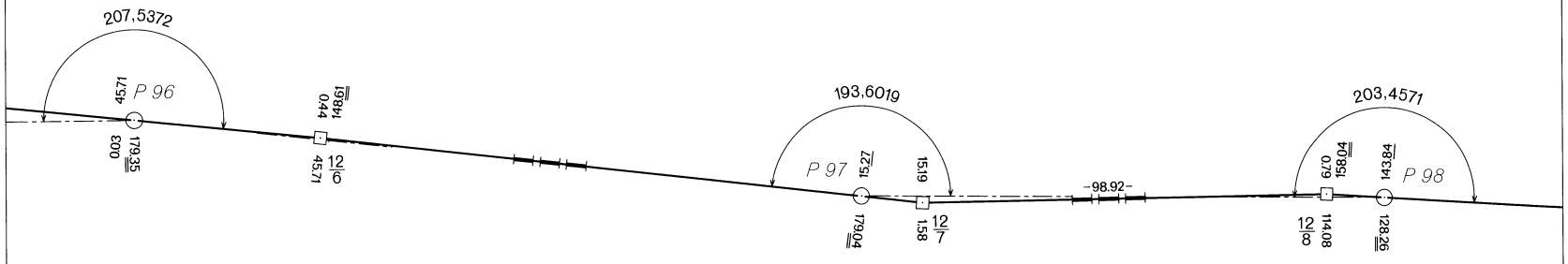

BUNDESREPUBLIK DEUTSCHLAND

Freistaat Bayern

Regierungsbezirk Oberpfalz
Landkreis Tirschenreuth
Gemeinde Neualbenreuth

ČESKO-NĚMECKÉ STÁTNÍ HRANICE
část Svobodný stát Bavorsko

TSCHECHISCH-DEUTSCHE STAATSGRENZE
Teil Freistaat Bayern

HRANIČNÍ NÁRYS
GRENZHANDRISS

Hraniční úsek / Grenzabschnitt: IV

List č. / Blatt Nr.: 11 c

1 : 1000

ČESKÁ REPUBLIKA

Okres Cheb
Obec Stará Voda

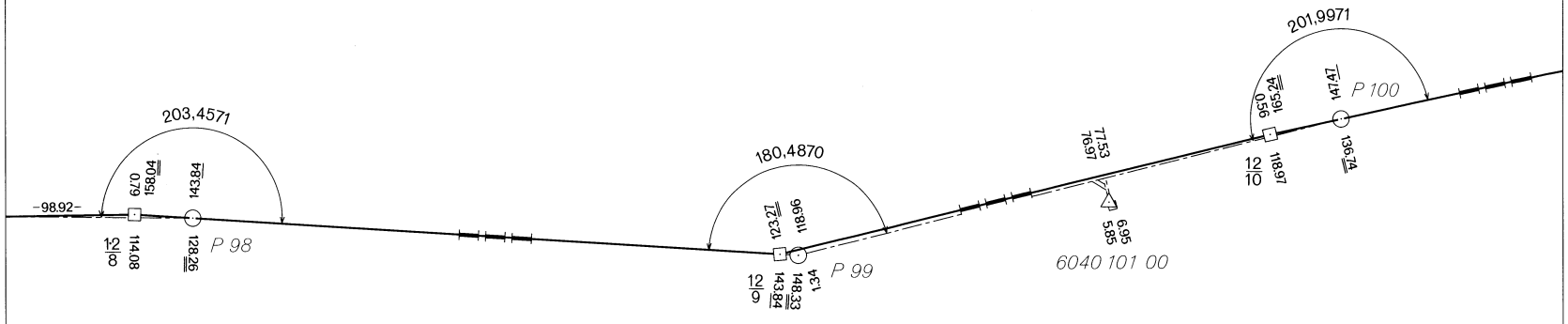

BUNDESREPUBLIK DEUTSCHLAND

Freistaat Bayern

Regierungsbezirk Oberpfalz
Landkreis Tirschenreuth
Gemeinde Neualbenreuth

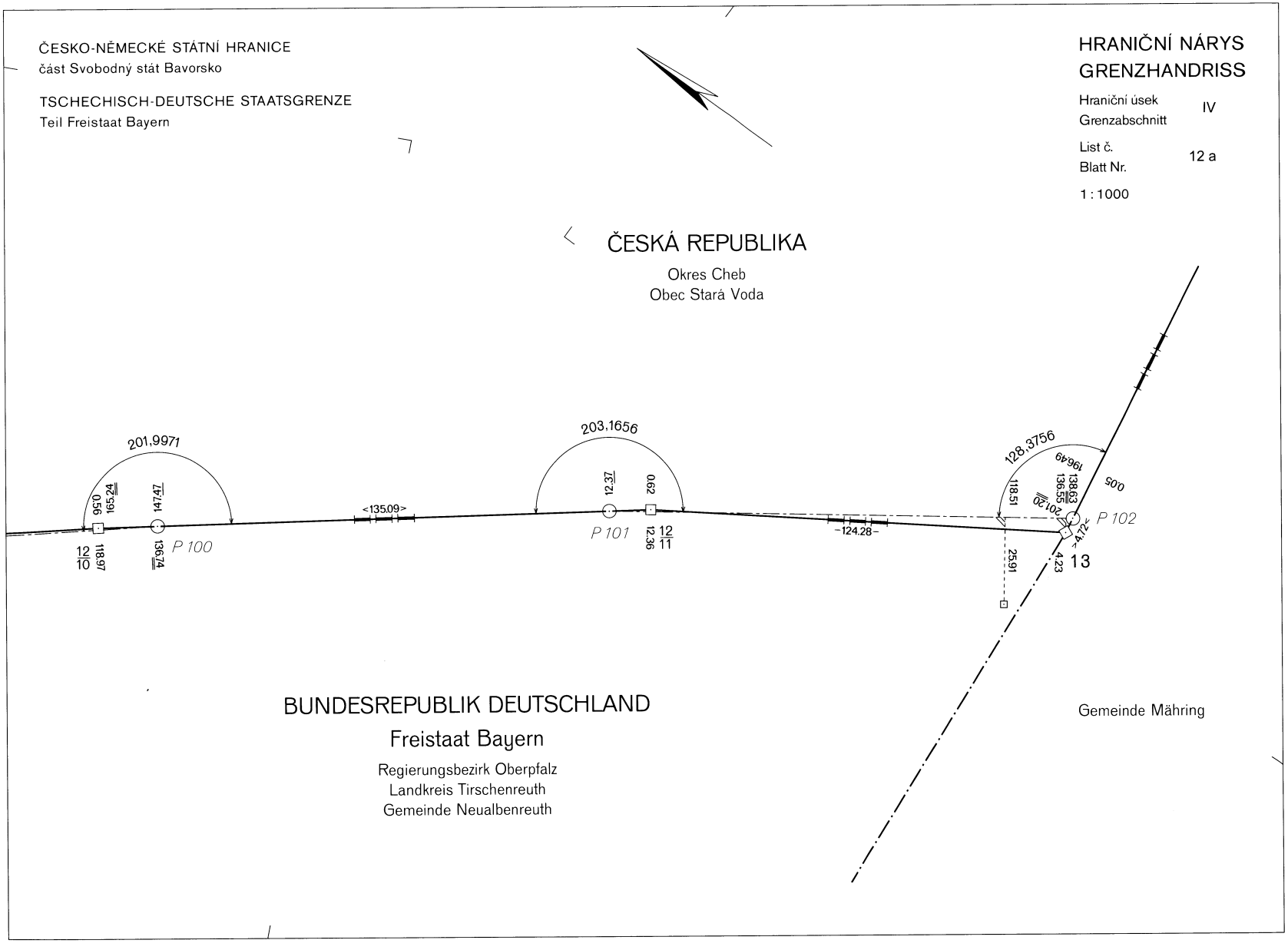
ČESKO-NĚMECKÉ STÁTNÍ HRANICE
část Svobodný stát Bavorsko
TSCHECHISCH-DEUTSCHE STAATSGRENZE
Teil Freistaat Bayern
HRANIČNÍ NÁRYS
GRENZHANDRISS
Hraniční úsek
Grenzabschnitt
IV
List č.
Blatt Nr.
12 a
1 : 1000
ČESKÁ REPUBLIKA
Okres Cheb
Obec Stará Voda
201,9971
203,1656
128,3756
P 100
P 101
P 102
13
BUNDESREPUBLIK DEUTSCHLAND
Freistaat Bayern
Regierungsbezirk Oberpfalz
Landkreis Tirschenreuth
Gemeinde Neualbenreuth
Gemeinde Mähring

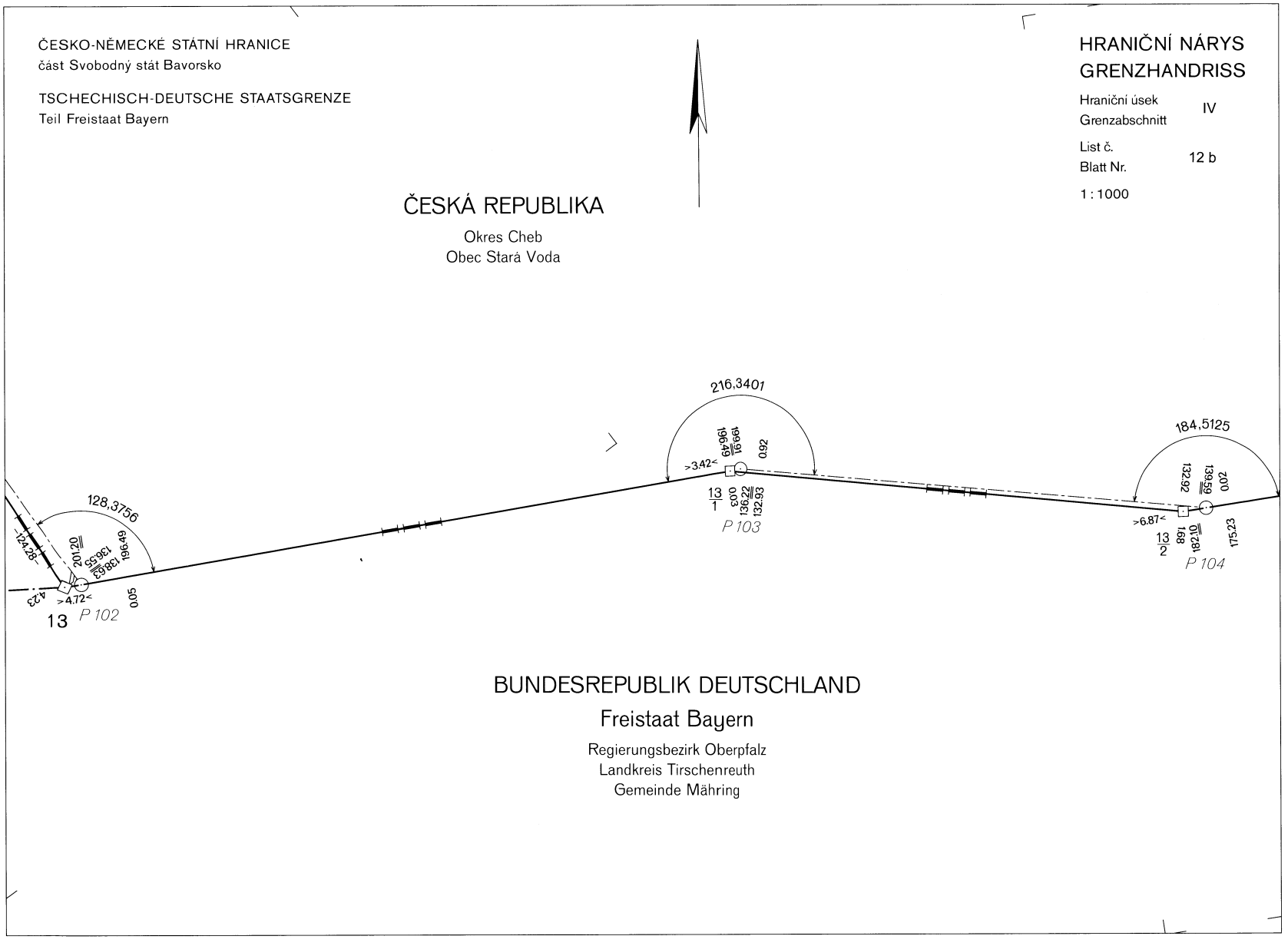
ČESKO-NĚMECKÉ STÁTNÍ HRANICE
část Svobodný stát Bavorsko
TSCHECHISCH-DEUTSCHE STAATSGRENZE
Teil Freistaat Bayern
HRANIČNÍ NÁRYS
GRENZHANDRISS
Hraniční úsek
Grenzabschnitt
IV
List č.
Blatt Nr.
12 b
1 : 1000
ČESKÁ REPUBLIKA
Okres Cheb
Obec Stará Voda
128,3756
216,3401
184,5125
P 102
P 103
P 104
13
BUNDESREPUBLIK DEUTSCHLAND
Freistaat Bayern
Regierungsbezirk Oberpfalz
Landkreis Tirschenreuth
Gemeinde Mähring

ČESKO-NĚMECKÉ STÁTNÍ HRANICE
část Svobodný stát Bavorsko

TSCHECHISCH-DEUTSCHE STAATSGRENZE
Teil Freistaat Bayern

HRANIČNÍ NÁRYS
GRENZHANDRISS

Hraniční úsek / Grenzabschnitt: IV

List č. / Blatt Nr.: 12 c

1 : 1000

ČESKÁ REPUBLIKA

Okres Cheb
Obec Stará Voda

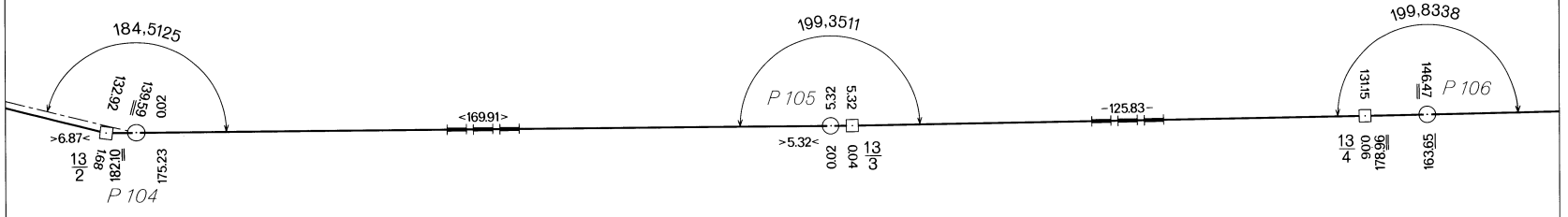

BUNDESREPUBLIK DEUTSCHLAND

Freistaat Bayern

Regierungsbezirk Oberpfalz
Landkreis Tirschenreuth
Gemeinde Mähring

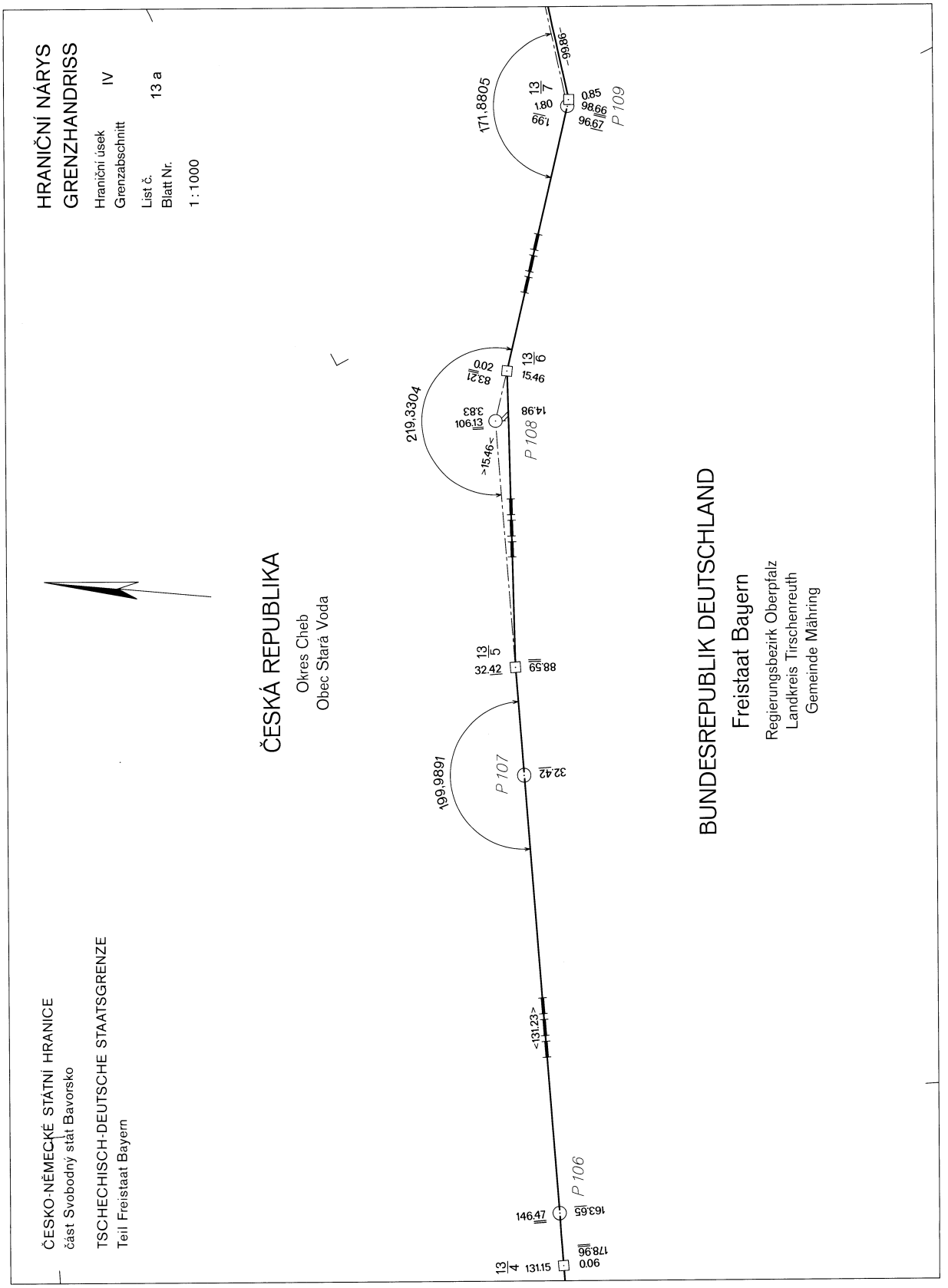
HRANIČNÍ NÁRYS
GRENZHANDRISS
Hraniční úsek IV
Grenzabschnitt
List č. 13 a
Blatt Nr.
1 : 1000
ČESKÁ REPUBLIKA
Okres Cheb
Obec Stará Voda
BUNDESREPUBLIK DEUTSCHLAND
Freistaat Bayern
Regierungsbezirk Oberpfalz
Landkreis Tirschenreuth
Gemeinde Mähring
ČESKO-NĚMECKÉ STÁTNÍ HRANICE
část Svobodný stát Bavorsko
TSCHECHISCH-DEUTSCHE STAATSGRENZE
Teil Freistaat Bayern
P 106
P 107
P 108
P 109
199,9891
219,3304
171,8805
<131.23>
>15.46<
-99.86-

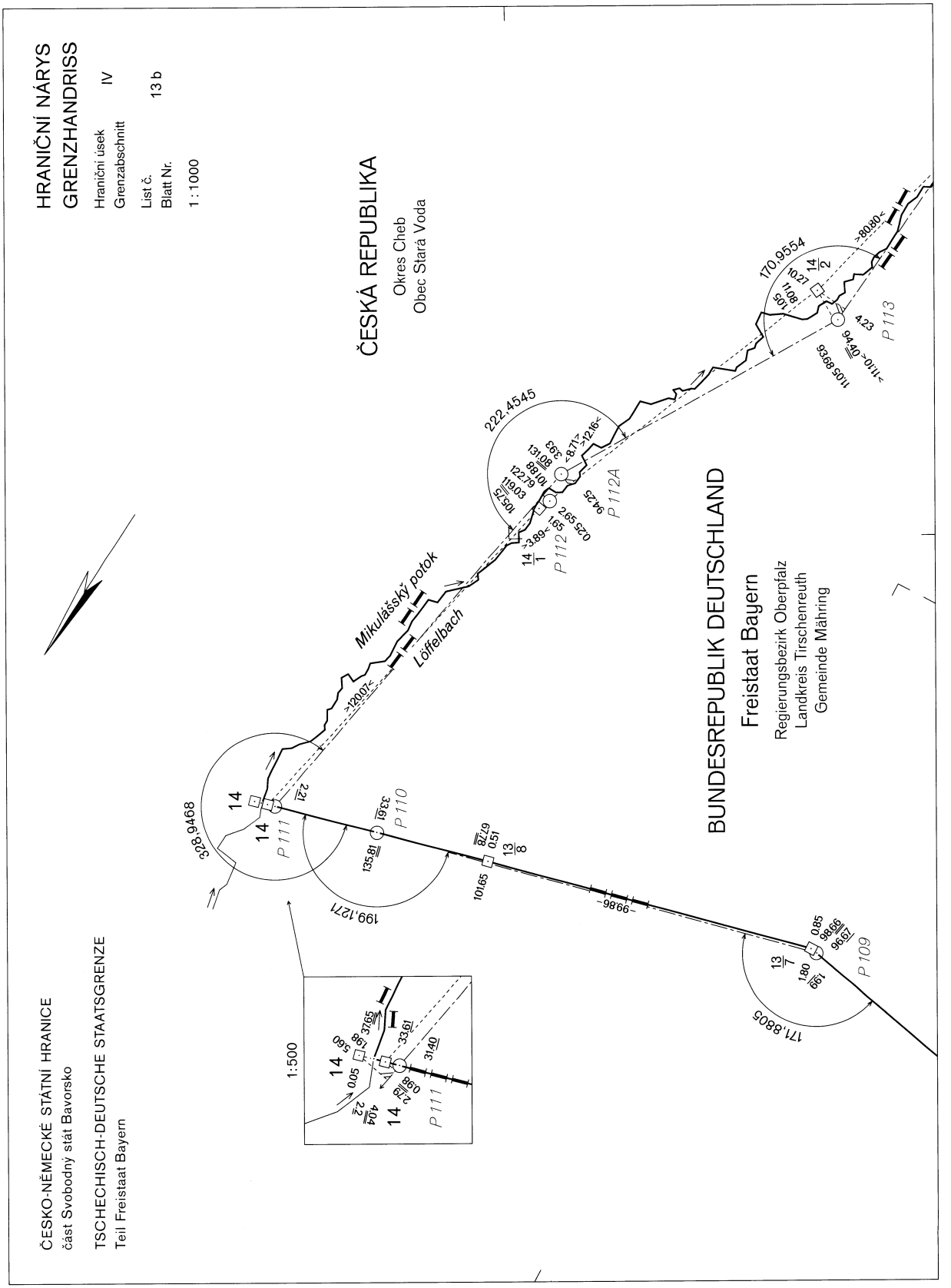
HRANIČNÍ NÁRYS
GRENZHANDRISS
Hraniční úsek IV
Grenzabschnitt
List č. 13 b
Blatt Nr.
1 : 1000
ČESKÁ REPUBLIKA
Okres Cheb
Obec Stará Voda
BUNDESREPUBLIK DEUTSCHLAND
Freistaat Bayern
Regierungsbezirk Oberpfalz
Landkreis Tirschenreuth
Gemeinde Mähring
ČESKO-NĚMECKÉ STÁTNÍ HRANICE
část Svobodný stát Bavorsko
TSCHECHISCH-DEUTSCHE STAATSGRENZE
Teil Freistaat Bayern
Mikulášský potok
Löffelbach
P 111
P 110
P 112
P 112A
P 113
P 109
1:500

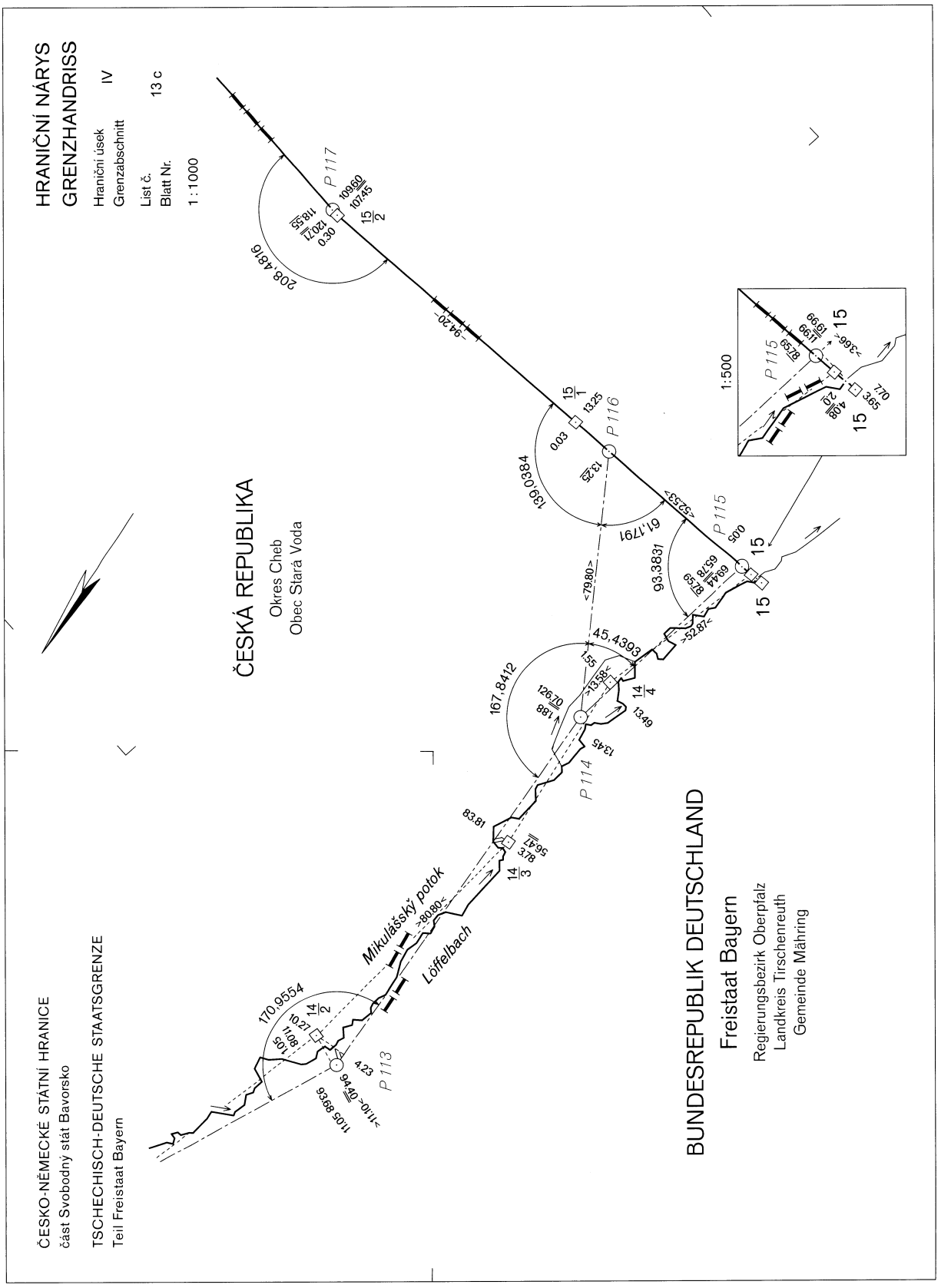
HRANIČNÍ NÁRYS
GRENZHANDRISS
Hraniční úsek IV
Grenzabschnitt
List č. 13 c
Blatt Nr.
1 : 1000
ČESKÁ REPUBLIKA
Okres Cheb
Obec Stará Voda
BUNDESREPUBLIK DEUTSCHLAND
Freistaat Bayern
Regierungsbezirk Oberpfalz
Landkreis Tirschenreuth
Gemeinde Mähring
ČESKO-NĚMECKÉ STÁTNÍ HRANICE
část Svobodný stát Bavorsko
TSCHECHISCH-DEUTSCHE STAATSGRENZE
Teil Freistaat Bayern
Mikulášský potok
Löffelbach
P 113
P 114
P 115
P 116
P 117
1:500

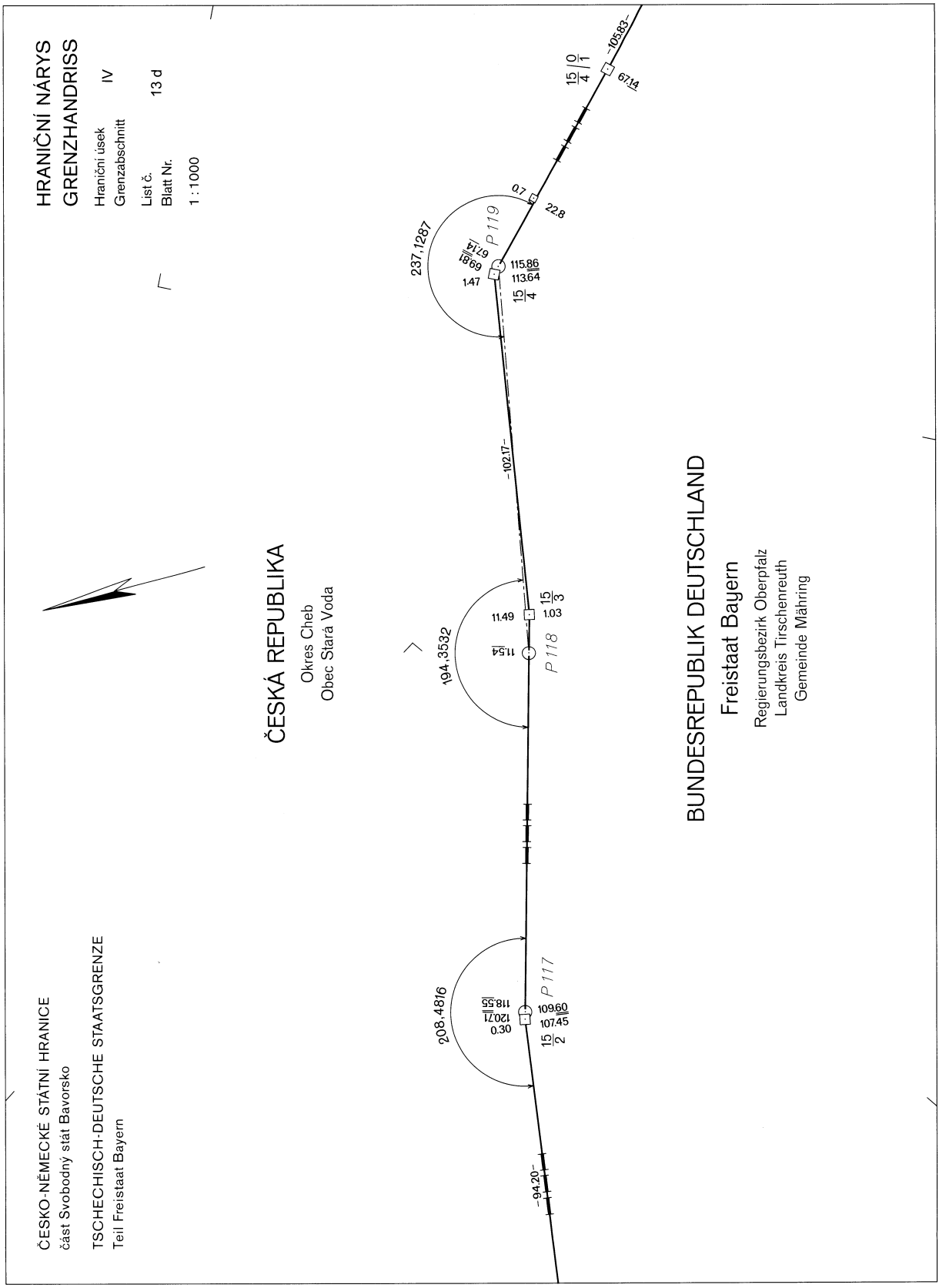
HRANIČNÍ NÁRYS
GRENZHANDRISS
Hraniční úsek IV
Grenzabschnitt
List č. 13 d
Blatt Nr.
1 : 1000
ČESKÁ REPUBLIKA
Okres Cheb
Obec Stará Voda
BUNDESREPUBLIK DEUTSCHLAND
Freistaat Bayern
Regierungsbezirk Oberpfalz
Landkreis Tirschenreuth
Gemeinde Mähring
ČESKO-NĚMECKÉ STÁTNÍ HRANICE
část Svobodný stát Bavorsko
TSCHECHISCH-DEUTSCHE STAATSGRENZE
Teil Freistaat Bayern
P 117
P 118
P 119
208,4816
194,3532
237,1287
-94.20-
-102.17-
-105.83-
0.30
120.71
118.55
109.60
107.45
11.54
11.49
1.03
1.47
69.81
67.14
115.86
113.64
0.7
22.8
67.14

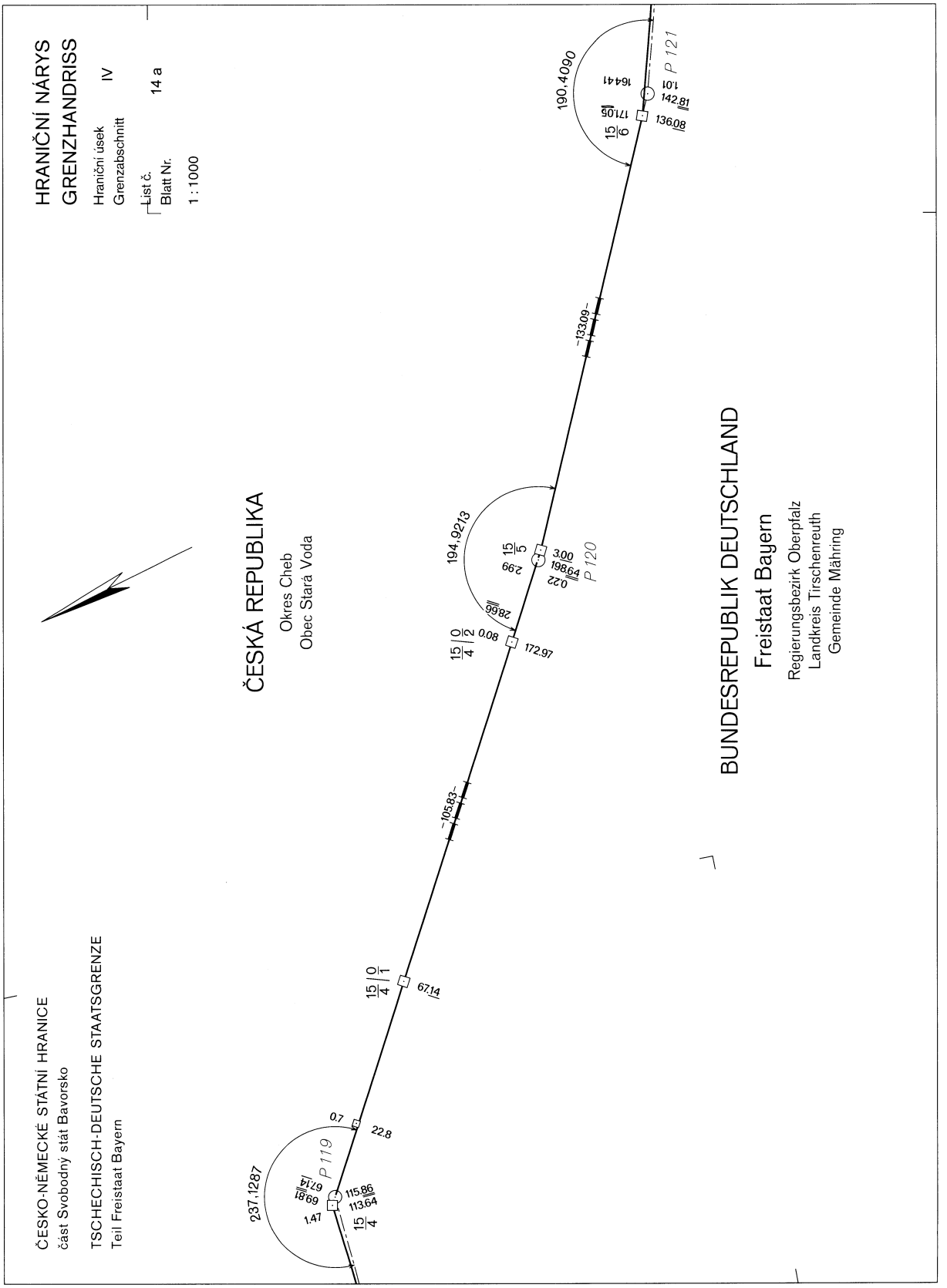
HRANIČNÍ NÁRYS
GRENZHANDRISS
Hraniční úsek
Grenzabschnitt
IV
List č.
Blatt Nr.
14 a
1 : 1000
ČESKÁ REPUBLIKA
Okres Cheb
Obec Stará Voda
BUNDESREPUBLIK DEUTSCHLAND
Freistaat Bayern
Regierungsbezirk Oberpfalz
Landkreis Tirschenreuth
Gemeinde Mähring
ČESKO-NĚMECKÉ STÁTNÍ HRANICE
část Svobodný stát Bavorsko
TSCHECHISCH-DEUTSCHE STAATSGRENZE
Teil Freistaat Bayern
P 119
P 120
P 121
237,1287
194,9213
190,4090
1.47
69.81
67.14
115.86
113.64
0.7
22.8
67.14
105.83
0.08
172.97
28.66
2.99
3.00
198.64
0.22
133.09
171.05
16441
1.01
142.81
136.08

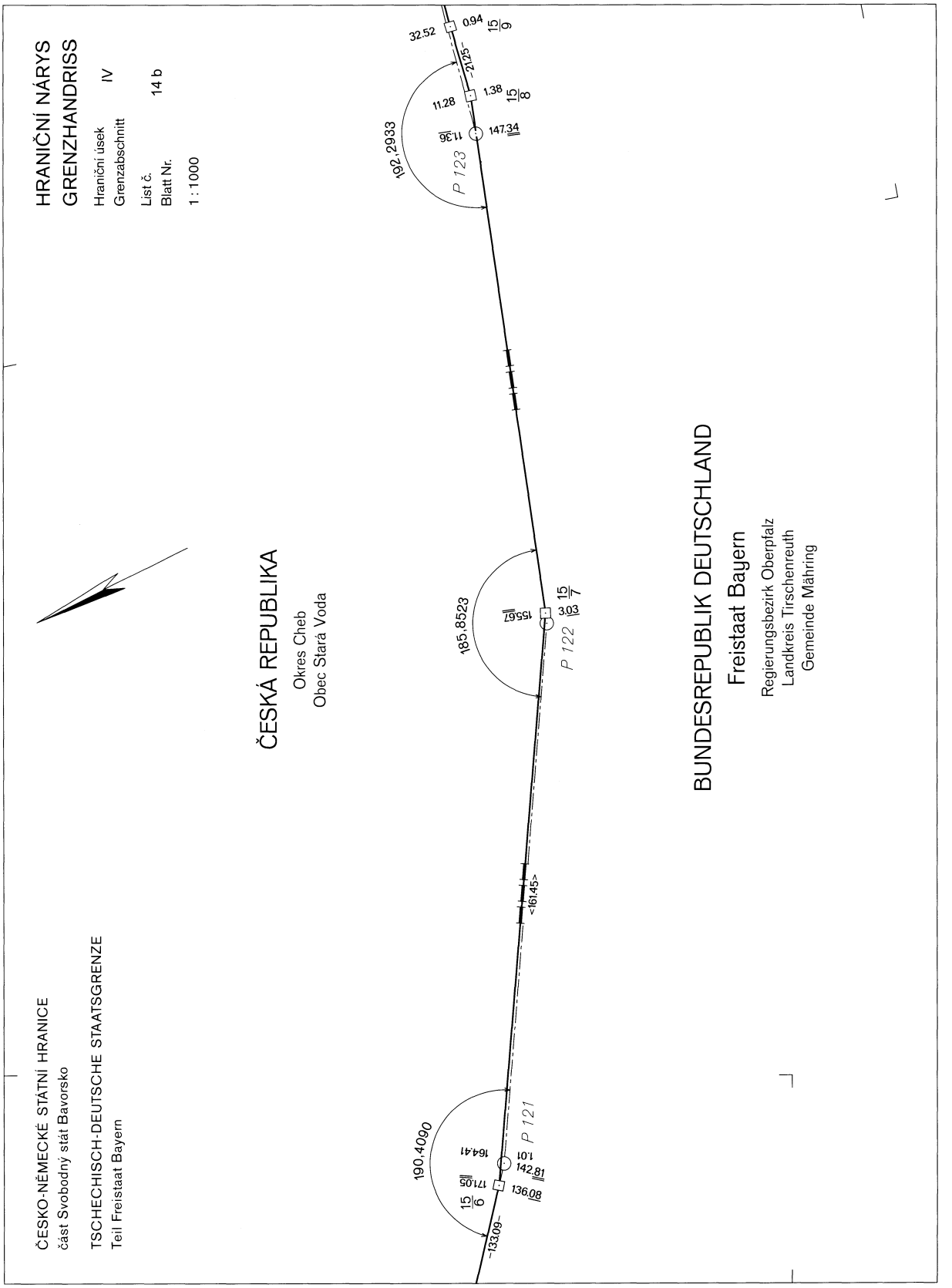
HRANIČNÍ NÁRYS
GRENZHANDRISS
Hraniční úsek IV
Grenzabschnitt
List č. 14 b
Blatt Nr.
1 : 1000
ČESKÁ REPUBLIKA
Okres Cheb
Obec Stará Voda
BUNDESREPUBLIK DEUTSCHLAND
Freistaat Bayern
Regierungsbezirk Oberpfalz
Landkreis Tirschenreuth
Gemeinde Mähring
ČESKO-NĚMECKÉ STÁTNÍ HRANICE
část Svobodný stát Bavorsko
TSCHECHISCH-DEUTSCHE STAATSGRENZE
Teil Freistaat Bayern
P 123
P 122
P 121
192,2933
185,8523
190,4090
32.52
0.94
11.28
1.38
11.36
147.34
155.67
3.03
164.41
1.01
142.81
171.05
136.08
-21.25-
-133.09-
<161.45>

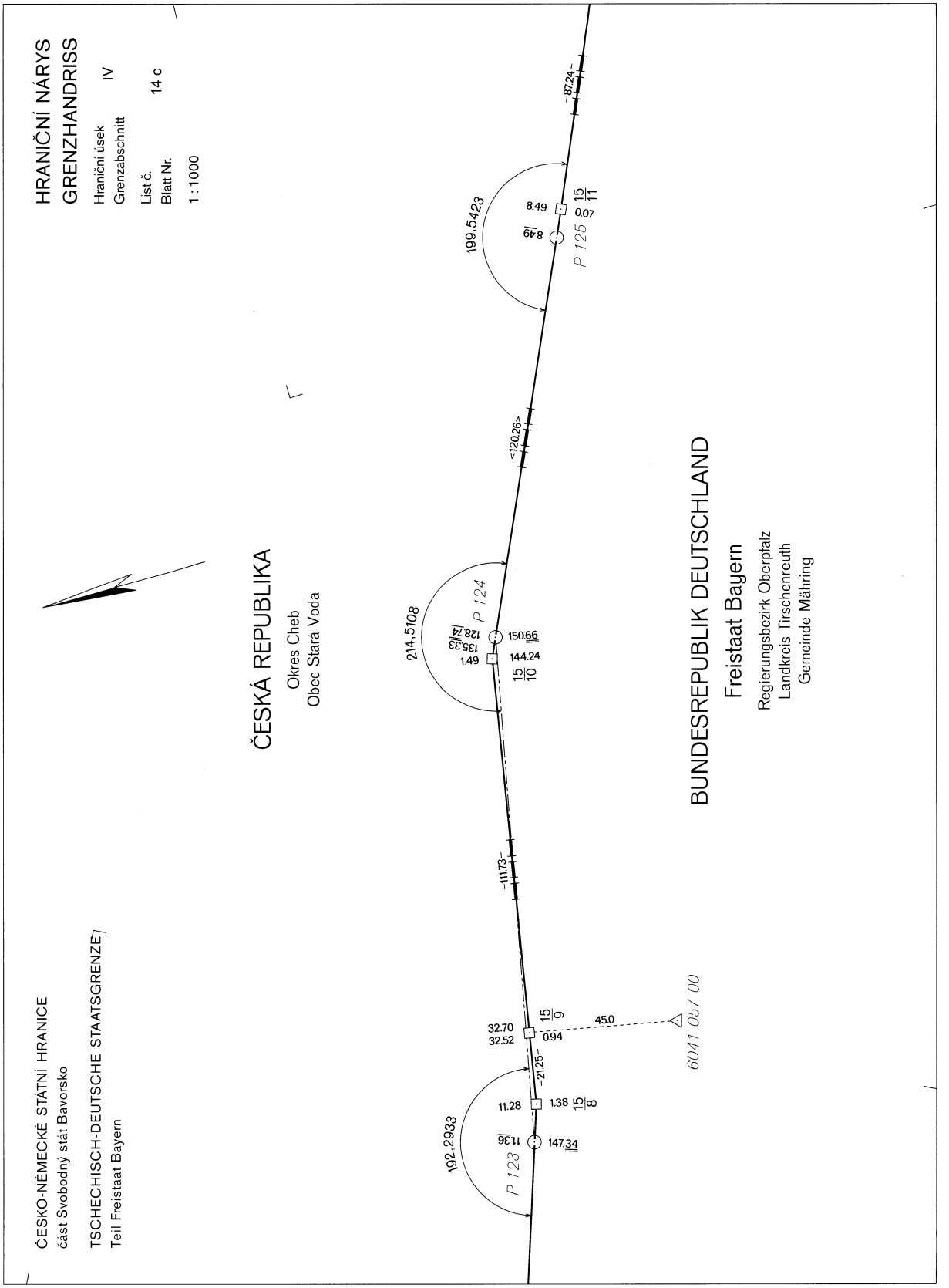
HRANIČNÍ NÁRYS
GRENZHANDRISS
Hraniční úsek
Grenzabschnitt
IV
List č.
Blatt Nr.
14 c
1 : 1000
ČESKÁ REPUBLIKA
Okres Cheb
Obec Stará Voda
BUNDESREPUBLIK DEUTSCHLAND
Freistaat Bayern
Regierungsbezirk Oberpfalz
Landkreis Tirschenreuth
Gemeinde Mähring
ČESKO-NĚMECKÉ STÁTNÍ HRANICE
část Svobodný stát Bavorsko
TSCHECHISCH-DEUTSCHE STAATSGRENZE
Teil Freistaat Bayern
P 123
P 124
P 125
192,2933
214,5108
199,5423
6041 057 00
-87.24-
-120.26-
-111.73-
-21.25-
8.49
0.07
15/11
150.66
144.24
1.49
128.74
135.33
15/10
32.70
32.52
0.94
45.0
15/9
11.28
1.38
15/8
11.36
147.34

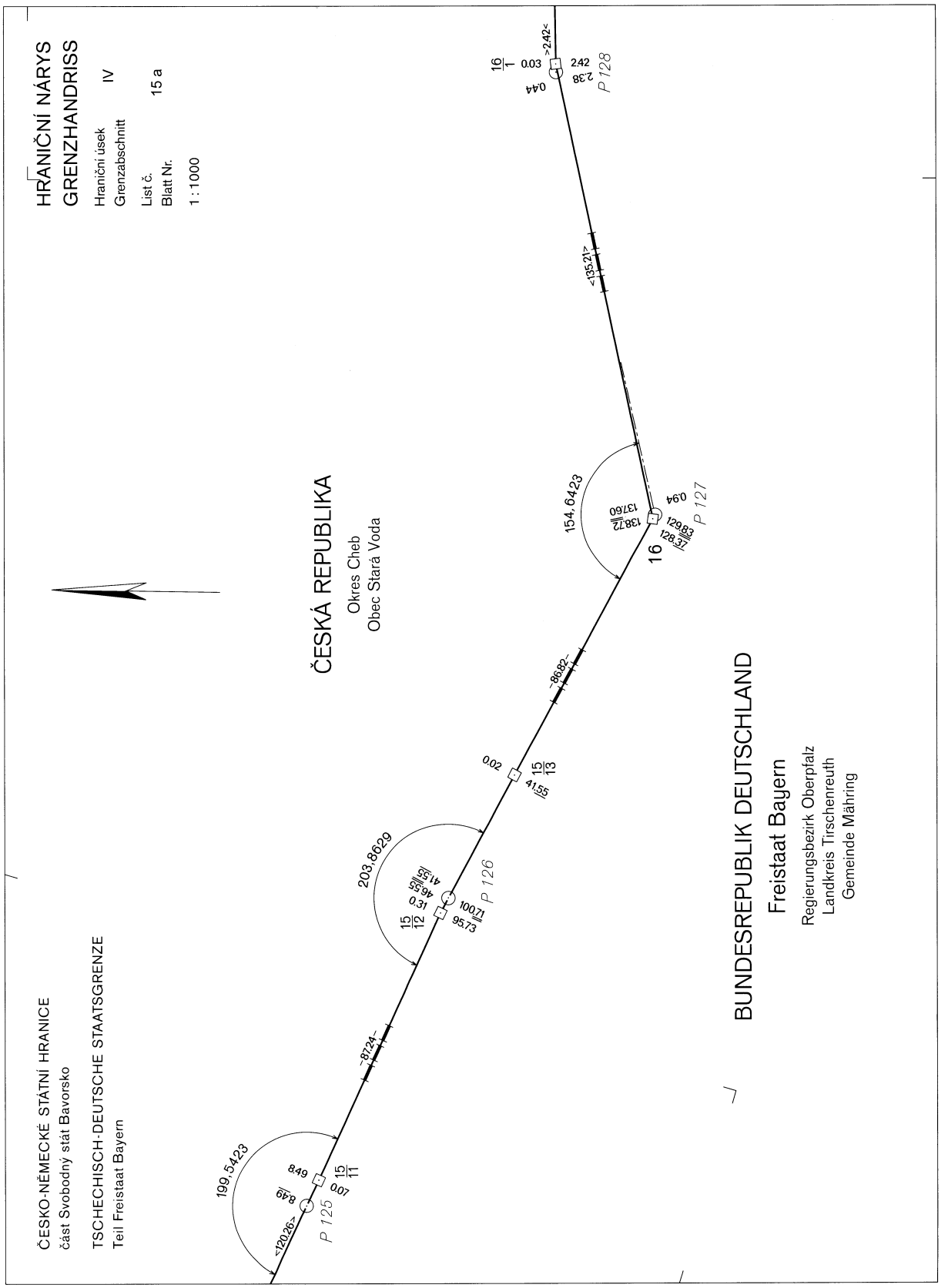
HRANIČNÍ NÁRYS
GRENZHANDRISS
Hraniční úsek
Grenzabschnitt
IV
List č.
Blatt Nr.
15 a
1 : 1000
ČESKÁ REPUBLIKA
Okres Cheb
Obec Stará Voda
BUNDESREPUBLIK DEUTSCHLAND
Freistaat Bayern
Regierungsbezirk Oberpfalz
Landkreis Tirschenreuth
Gemeinde Mähring
ČESKO-NĚMECKÉ STÁTNÍ HRANICE
část Svobodný stát Bavorsko
TSCHECHISCH-DEUTSCHE STAATSGRENZE
Teil Freistaat Bayern
P 125
P 126
P 127
P 128
199,5423
203,8629
154,6423
<120.26>
8.49
0.07
15/11
87.24
15/12
0.31
46.55
41.55
100.71
95.73
15/13
0.02
41.55
86.82
16
138.72
137.60
129.83
128.37
0.94
<135.21>
16/1
0.03
2.42
2.38
0.44
>2.42<

ČESKO-NĚMECKÉ STÁTNÍ HRANICE
část Svobodný stát Bavorsko

TSCHECHISCH-DEUTSCHE STAATSGRENZE
Teil Freistaat Bayern

HRANIČNÍ NÁRYS
GRENZHANDRISS

Hraniční úsek / Grenzabschnitt: IV

List č. / Blatt Nr.: 15 b

1 : 1000

ČESKÁ REPUBLIKA

Okres Cheb
Obec Stará Voda

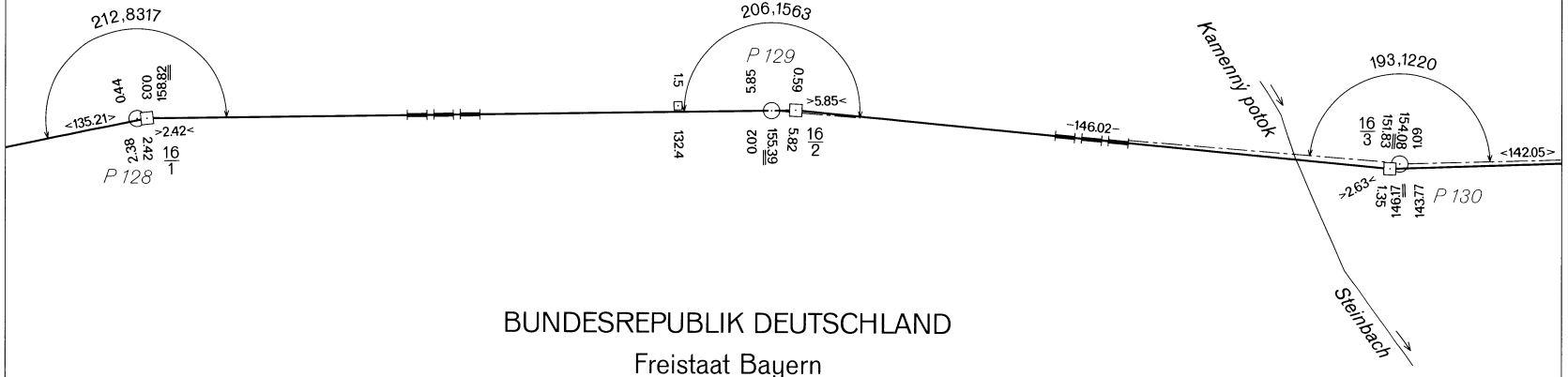

BUNDESREPUBLIK DEUTSCHLAND

Freistaat Bayern

Regierungsbezirk Oberpfalz
Landkreis Tirschenreuth
Gemeinde Mähring

ČESKO-NĚMECKÉ STÁTNÍ HRANICE
část Svobodný stát Bavorsko

TSCHECHISCH-DEUTSCHE STAATSGRENZE
Teil Freistaat Bayern

HRANIČNÍ NÁRYS
GRENZHANDRISS

Hraniční úsek
Grenzabschnitt IV

List č.
Blatt Nr. 15 c

1 : 1000

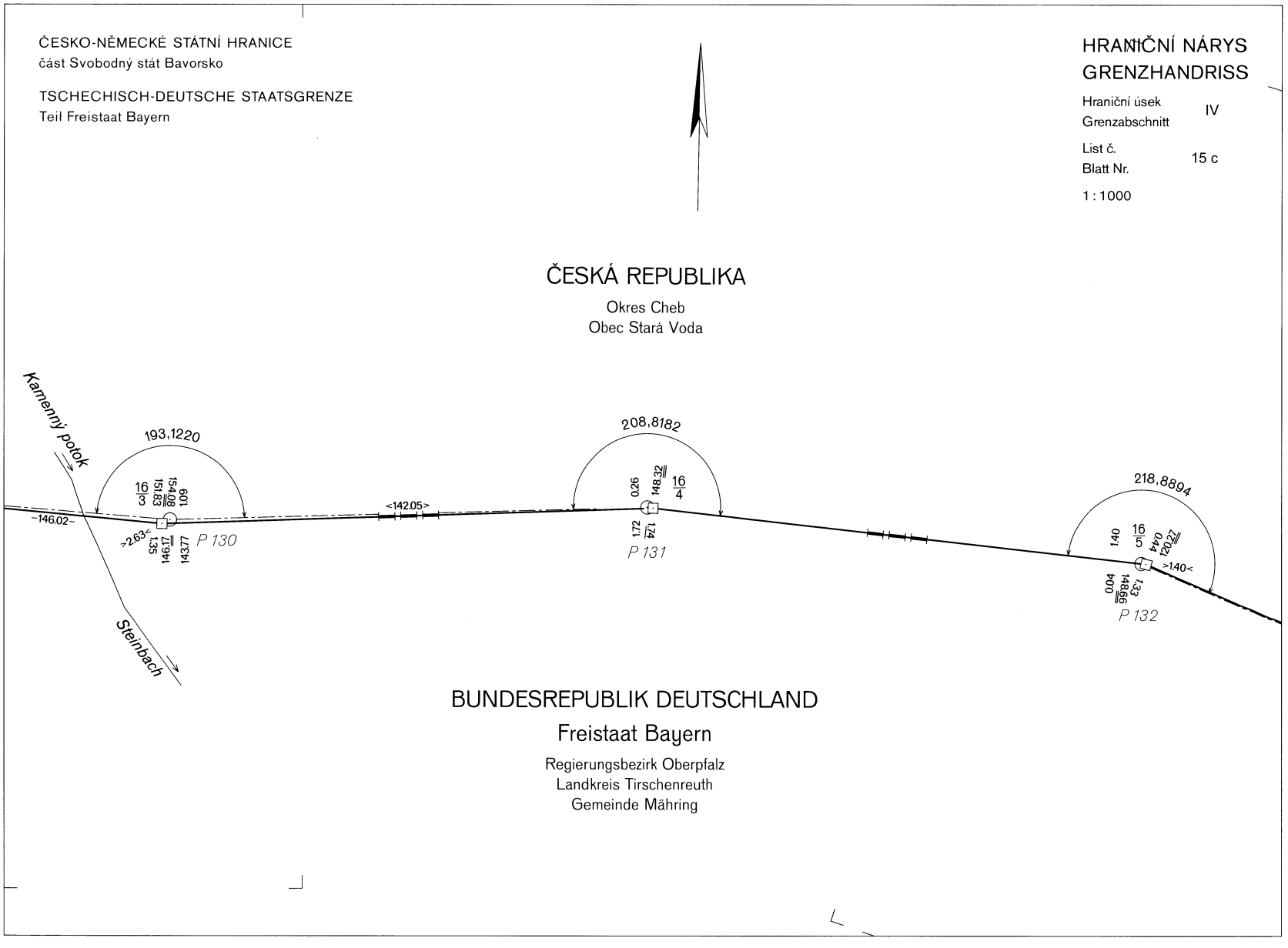

ČESKO-NĚMECKÉ STÁTNÍ HRANICE
část Svobodný stát Bavorsko

TSCHECHISCH-DEUTSCHE STAATSGRENZE
Teil Freistaat Bayern

HRANIČNÍ NÁRYS
GRENZHANDRISS

Hraniční úsek / Grenzabschnitt: IV

List č. / Blatt Nr.: 16 a

1 : 1000

ČESKÁ REPUBLIKA

Okres Cheb
Obec Stará Voda

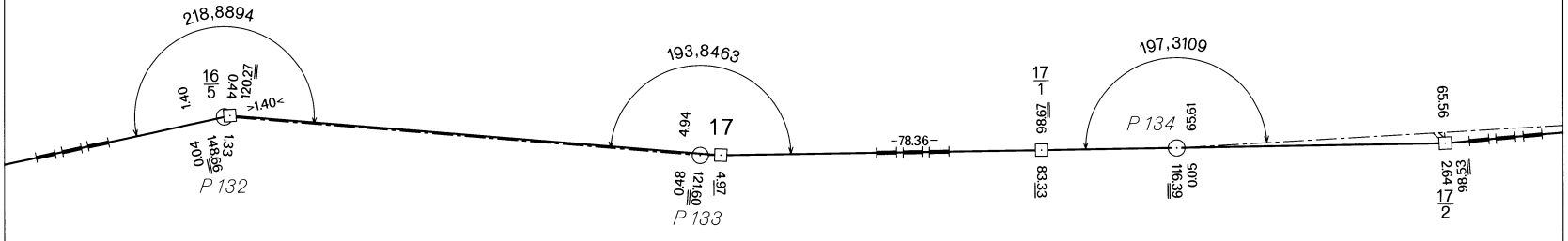

BUNDESREPUBLIK DEUTSCHLAND

Freistaat Bayern

Regierungsbezirk Oberpfalz
Landkreis Tirschenreuth
Gemeinde Mähring

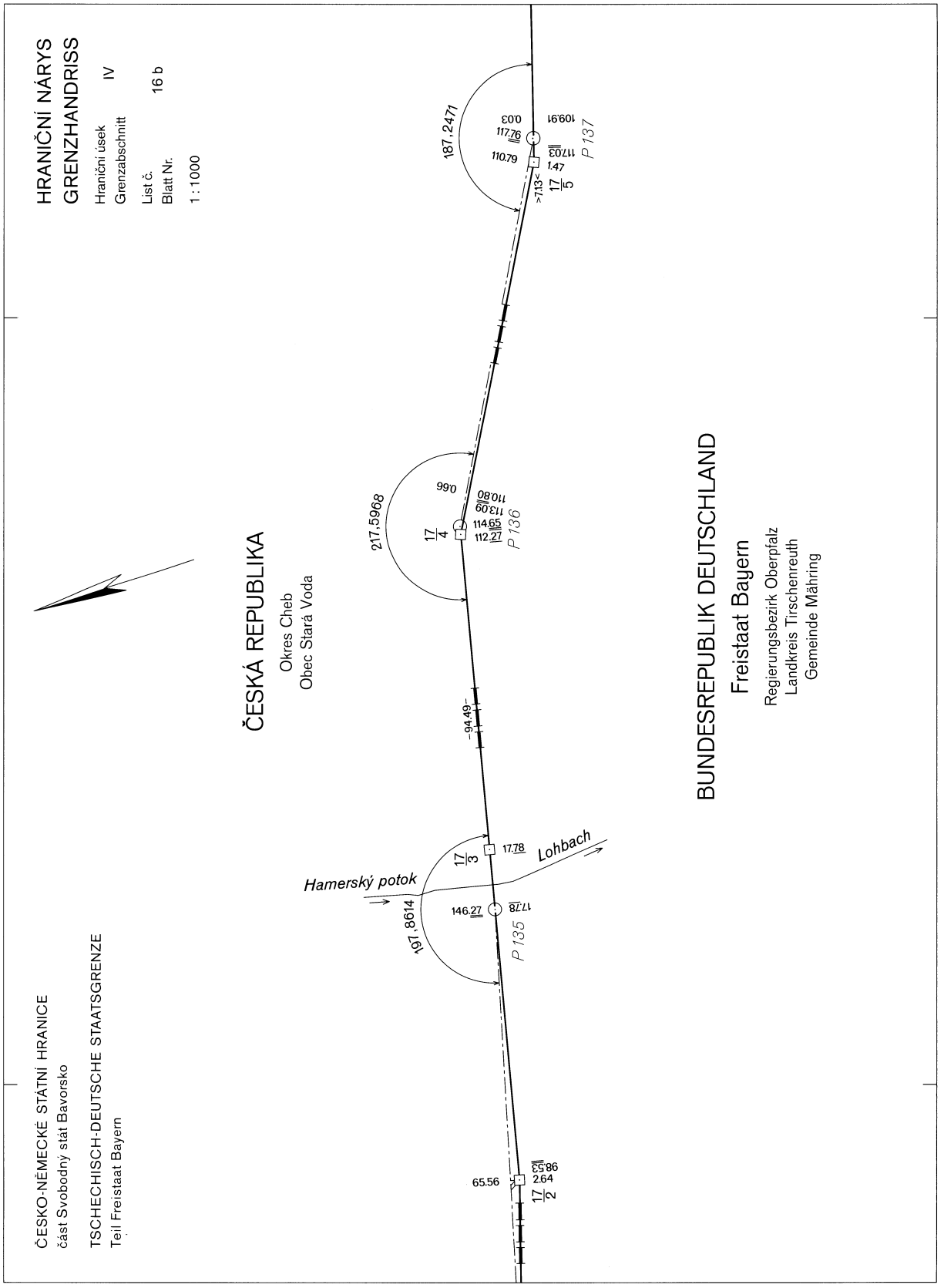
HRANIČNÍ NÁRYS
GRENZHANDRISS
Hraniční úsek IV
Grenzabschnitt
List č. 16 b
Blatt Nr.
1 : 1000
ČESKO-NĚMECKÉ STÁTNÍ HRANICE
část Svobodný stát Bavorsko
TSCHECHISCH-DEUTSCHE STAATSGRENZE
Teil Freistaat Bayern
ČESKÁ REPUBLIKA
Okres Cheb
Obec Stará Voda
BUNDESREPUBLIK DEUTSCHLAND
Freistaat Bayern
Regierungsbezirk Oberpfalz
Landkreis Tirschenreuth
Gemeinde Mähring
Hamerský potok
Lohbach
P 135
P 136
P 137
17/2
17/3
17/4
17/5
65.56
146.27
17.78
94.49
114.65
112.27
113.09
110.80
0.66
217.5968
117.76
110.79
109.91
0.03
117.03
1.47
>7.13<
187.2471
197.8614

ČESKO-NĚMECKÉ STÁTNÍ HRANICE
část Svobodný stát Bavorsko

TSCHECHISCH-DEUTSCHE STAATSGRENZE
Teil Freistaat Bayern

HRANIČNÍ NÁRYS
GRENZHANDRISS

Hraniční úsek / Grenzabschnitt: IV

List č. / Blatt Nr.: 16 c

1 : 1000

ČESKÁ REPUBLIKA

Okres Cheb
Obec Stará Voda

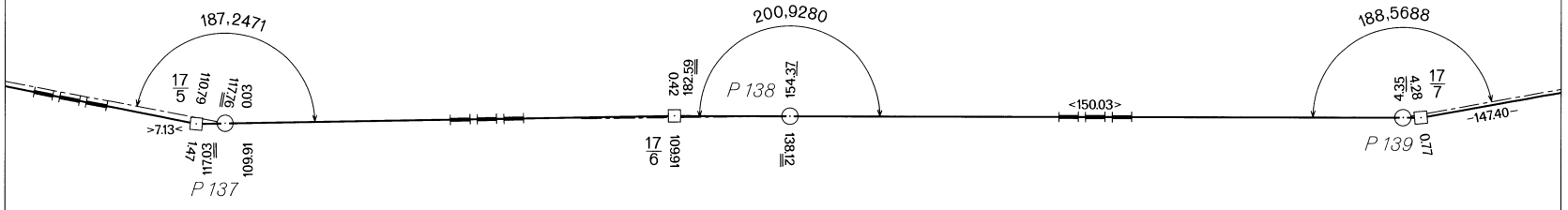

BUNDESREPUBLIK DEUTSCHLAND

Freistaat Bayern

Regierungsbezirk Oberpfalz
Landkreis Tirschenreuth
Gemeinde Mähring

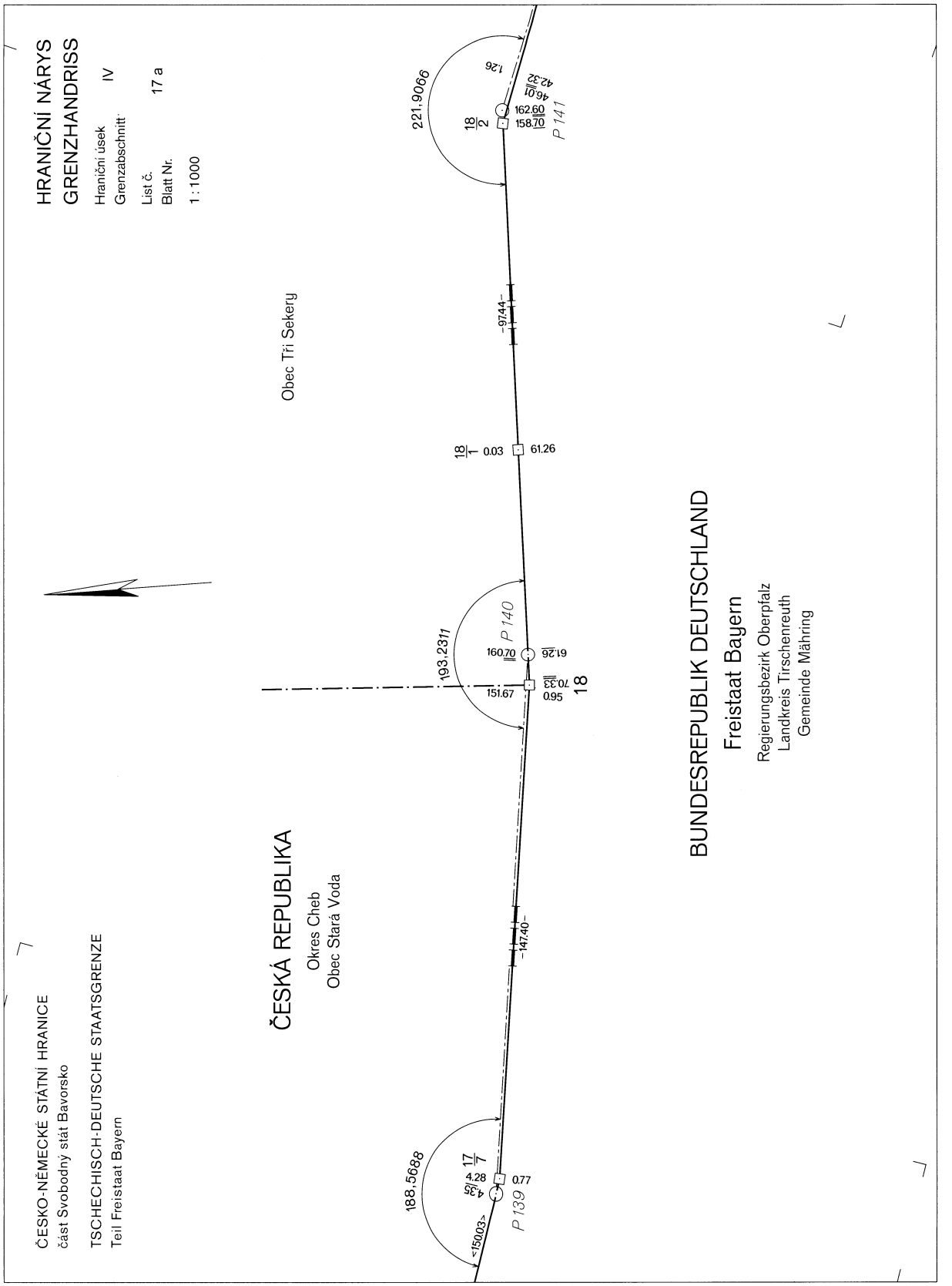
HRANIČNÍ NÁRYS
GRENZHANDRISS
Hraniční úsek
Grenzabschnitt IV
List č.
Blatt Nr. 17 a
1 : 1000
ČESKO-NĚMECKÉ STÁTNÍ HRANICE
část Svobodný stát Bavorsko
TSCHECHISCH-DEUTSCHE STAATSGRENZE
Teil Freistaat Bayern
ČESKÁ REPUBLIKA
Okres Cheb
Obec Stará Voda
Obec Tři Sekery
BUNDESREPUBLIK DEUTSCHLAND
Freistaat Bayern
Regierungsbezirk Oberpfalz
Landkreis Tirschenreuth
Gemeinde Mähring
221,9066
1.26
42.32
46.01
162.60
158.70
18/2
P 141
-97.44-
18/1
0.03
61.26
193,2311
P 140
160.70
61.26
70.33
151.67
0.95
18
-147.40-
188,5688
17/7
4.28
4.35
0.77
P 139
-150.03-

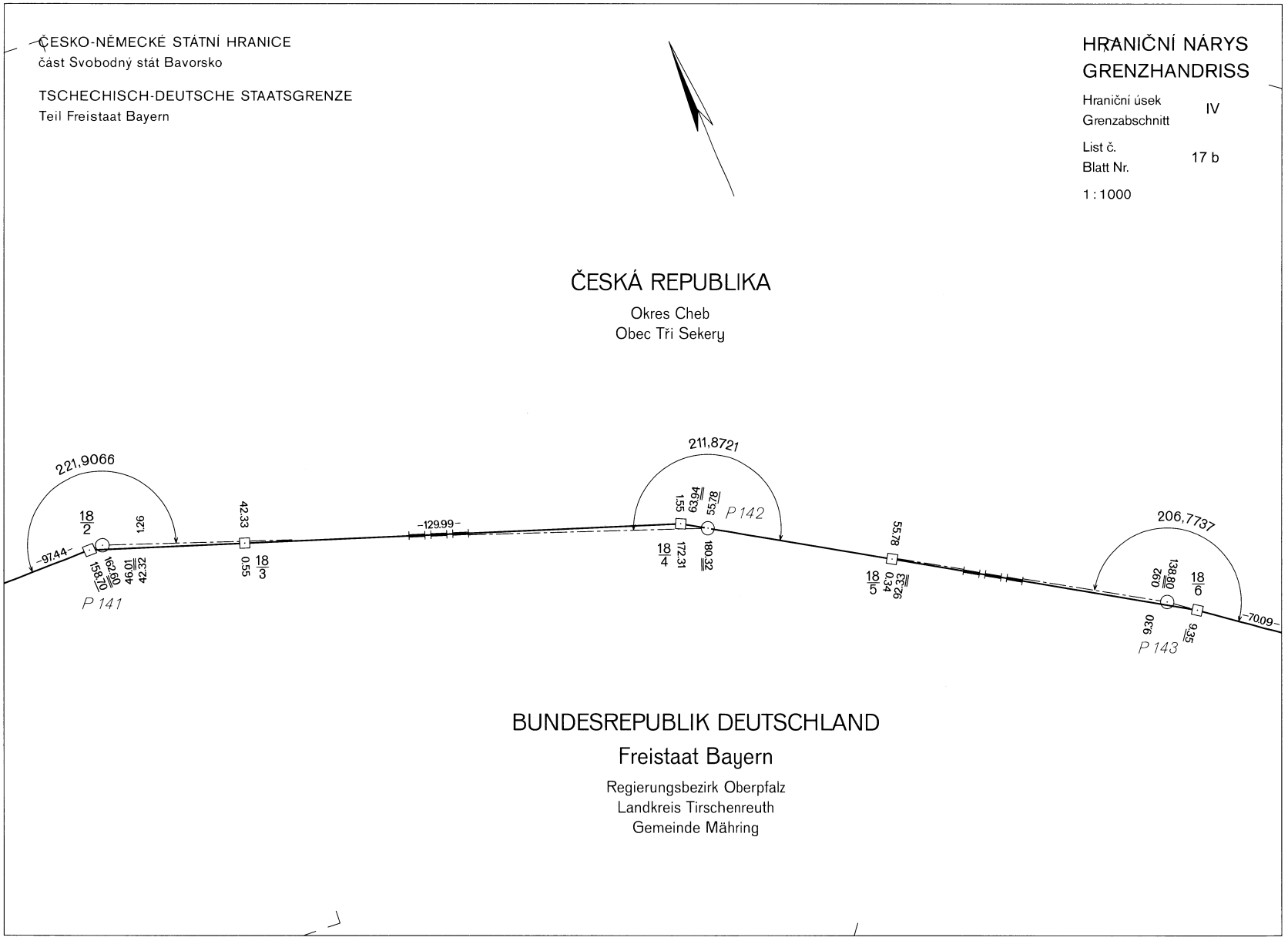
ČESKO-NĚMECKÉ STÁTNÍ HRANICE
část Svobodný stát Bavorsko
TSCHECHISCH-DEUTSCHE STAATSGRENZE
Teil Freistaat Bayern
HRANIČNÍ NÁRYS
GRENZHANDRISS
Hraniční úsek
Grenzabschnitt
IV
List č.
Blatt Nr.
17 b
1 : 1000
ČESKÁ REPUBLIKA
Okres Cheb
Obec Tři Sekery
221,9066
211,8721
206,7737
P 141
P 142
P 143
BUNDESREPUBLIK DEUTSCHLAND
Freistaat Bayern
Regierungsbezirk Oberpfalz
Landkreis Tirschenreuth
Gemeinde Mähring

ČESKO-NĚMECKÉ STÁTNÍ HRANICE
část Svobodný stát Bavorsko

TSCHECHISCH-DEUTSCHE STAATSGRENZE
Teil Freistaat Bayern

HRANIČNÍ NÁRYS
GRENZHANDRISS

Hraniční úsek
Grenzabschnitt IV

List č.
Blatt Nr. 17 c

1 : 1000

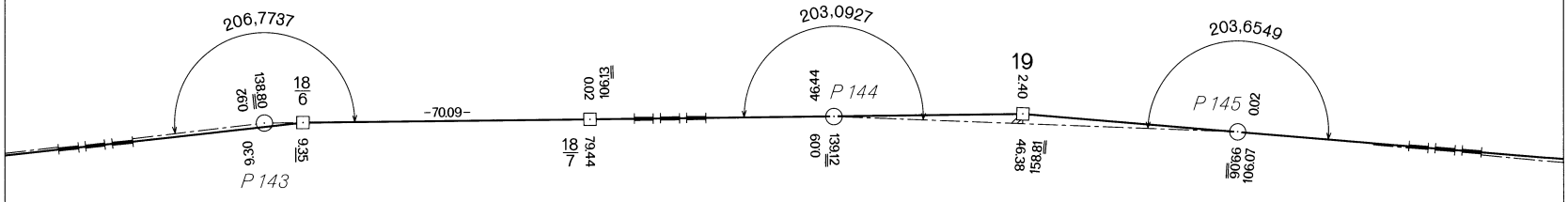

ČESKÁ REPUBLIKA

Okres Cheb
Obec Tři Sekery

BUNDESREPUBLIK DEUTSCHLAND

Freistaat Bayern

Regierungsbezirk Oberpfalz
Landkreis Tirschenreuth
Gemeinde Mähring

ČESKO-NĚMECKÉ STÁTNÍ HRANICE
část Svobodný stát Bavorsko

TSCHECHISCH-DEUTSCHE STAATSGRENZE
Teil Freistaat Bayern

HRANIČNÍ NÁRYS
GRENZHANDRISS

Hraniční úsek / Grenzabschnitt: IV

List č. / Blatt Nr.: 18 a

1 : 1000

ČESKÁ REPUBLIKA

Okres Cheb
Obec Tři Sekery

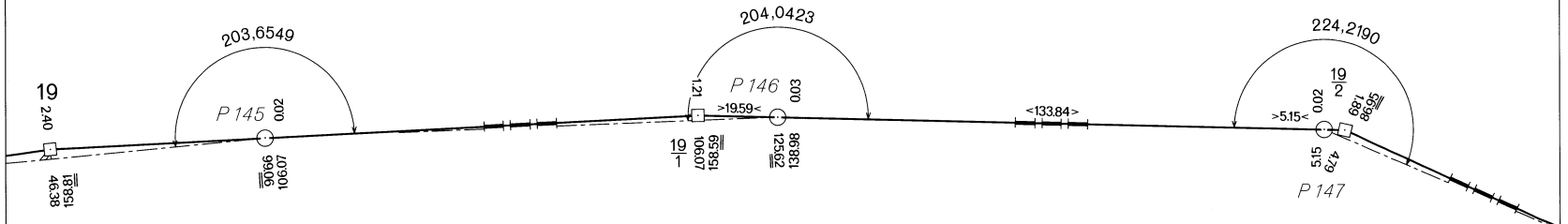

BUNDESREPUBLIK DEUTSCHLAND

Freistaat Bayern

Regierungsbezirk Oberpfalz
Landkreis Tirschenreuth
Gemeinde Mähring

ČESKO-NĚMECKÉ STÁTNÍ HRANICE
část Svobodný stát Bavorsko

TSCHECHISCH-DEUTSCHE STAATSGRENZE
Teil Freistaat Bayern

HRANIČNÍ NÁRYS
GRENZHANDRISS

Hraniční úsek / Grenzabschnitt: IV

List č. / Blatt Nr.: 18 b

1 : 1000

ČESKÁ REPUBLIKA

Okres Cheb
Obec Tři Sekery

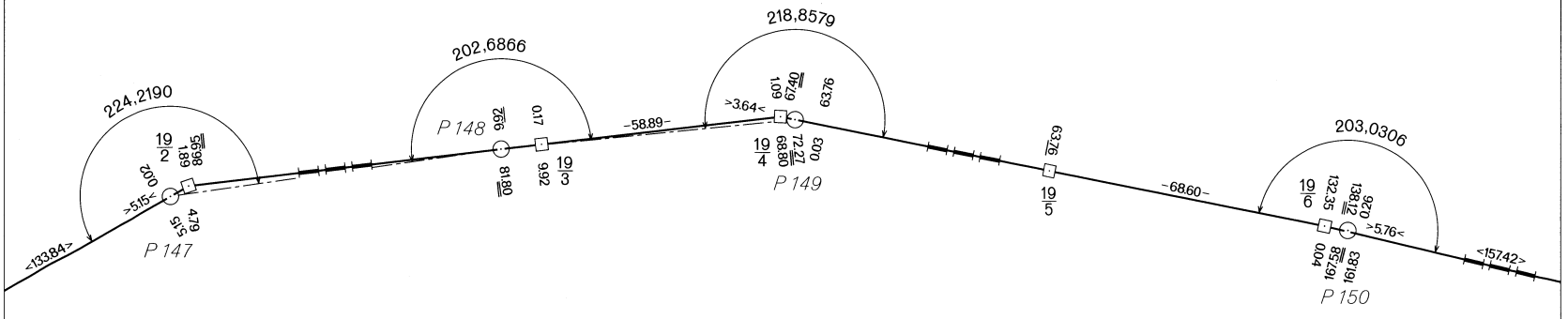

BUNDESREPUBLIK DEUTSCHLAND

Freistaat Bayern

Regierungsbezirk Oberpfalz
Landkreis Tirschenreuth
Gemeinde Mähring

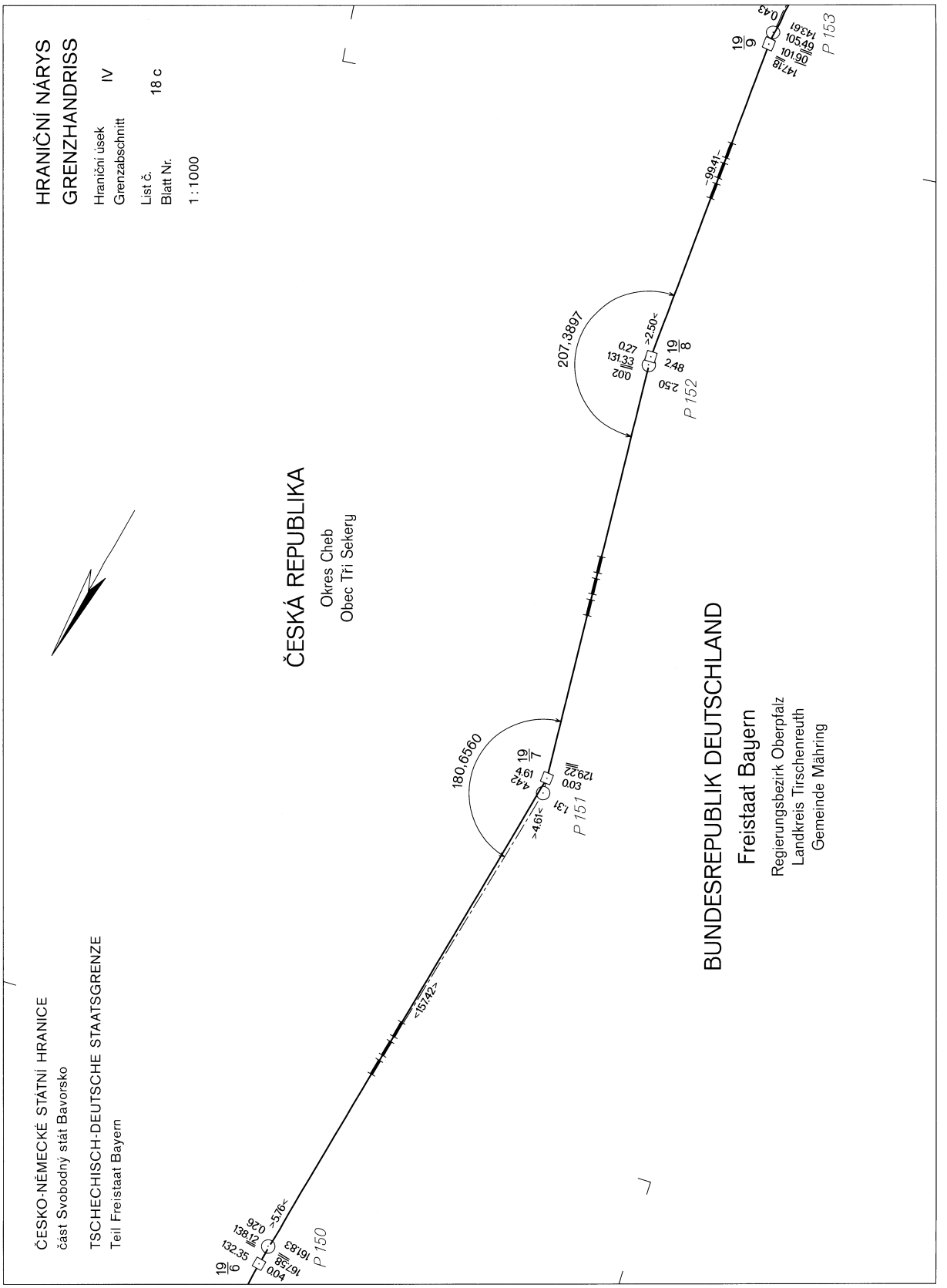
HRANIČNÍ NÁRYS
GRENZHANDRISS
Hraniční úsek
Grenzabschnitt
IV
List č.
Blatt Nr.
18 c
1 : 1000
ČESKÁ REPUBLIKA
Okres Cheb
Obec Tři Sekery
BUNDESREPUBLIK DEUTSCHLAND
Freistaat Bayern
Regierungsbezirk Oberpfalz
Landkreis Tirschenreuth
Gemeinde Mähring
ČESKO-NĚMECKÉ STÁTNÍ HRANICE
část Svobodný stát Bavorsko
TSCHECHISCH-DEUTSCHE STAATSGRENZE
Teil Freistaat Bayern
207,3897
180,6560
P 150
P 151
P 152
P 153

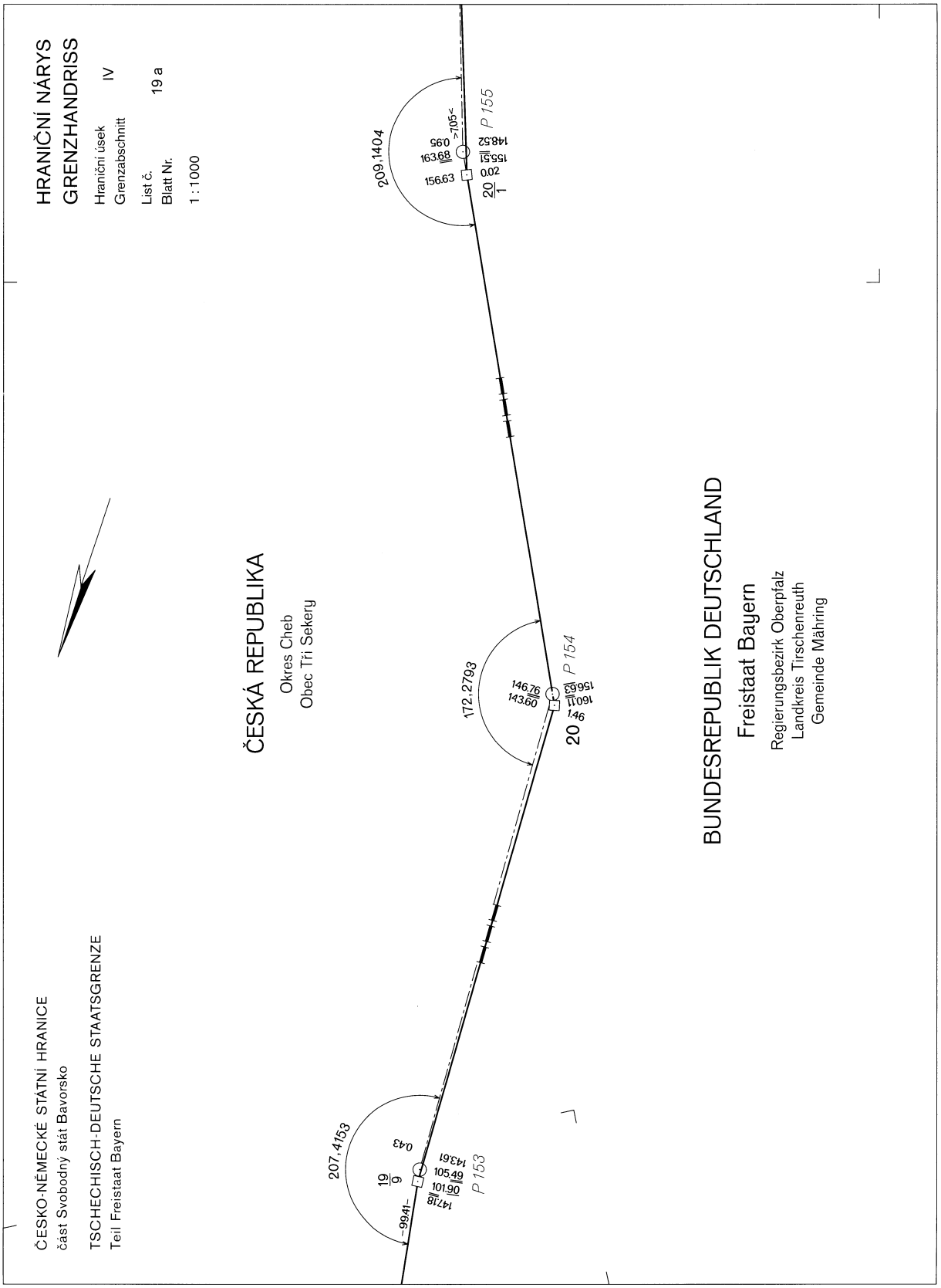
HRANIČNÍ NÁRYS
GRENZHANDRISS
Hraniční úsek
Grenzabschnitt
IV
List č.
Blatt Nr.
19 a
1 : 1000
ČESKÁ REPUBLIKA
Okres Cheb
Obec Tři Sekery
BUNDESREPUBLIK DEUTSCHLAND
Freistaat Bayern
Regierungsbezirk Oberpfalz
Landkreis Tirschenreuth
Gemeinde Mähring
ČESKO-NĚMECKÉ STÁTNÍ HRANICE
část Svobodný stát Bavorsko
TSCHECHISCH-DEUTSCHE STAATSGRENZE
Teil Freistaat Bayern
209,1404
P 155
172,2793
P 154
207,4153
P 153

ČESKO-NĚMECKÉ STÁTNÍ HRANICE
část Svobodný stát Bavorsko

TSCHECHISCH-DEUTSCHE STAATSGRENZE
Teil Freistaat Bayern

HRANIČNÍ NÁRYS
GRENZHANDRISS

Hraniční úsek
Grenzabschnitt IV

List č.
Blatt Nr. 19 b

1 : 1000

ČESKÁ REPUBLIKA

Okres Cheb
Obec Tři Sekery

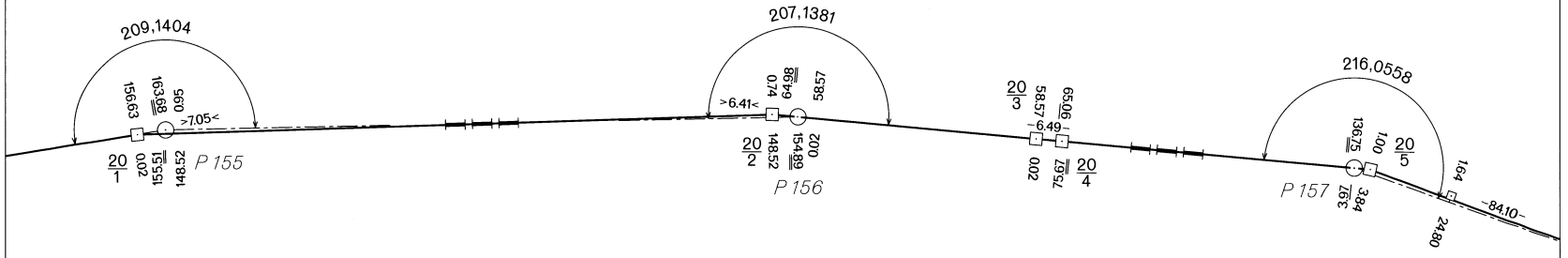

BUNDESREPUBLIK DEUTSCHLAND

Freistaat Bayern

Regierungsbezirk Oberpfalz
Landkreis Tirschenreuth
Gemeinde Mähring

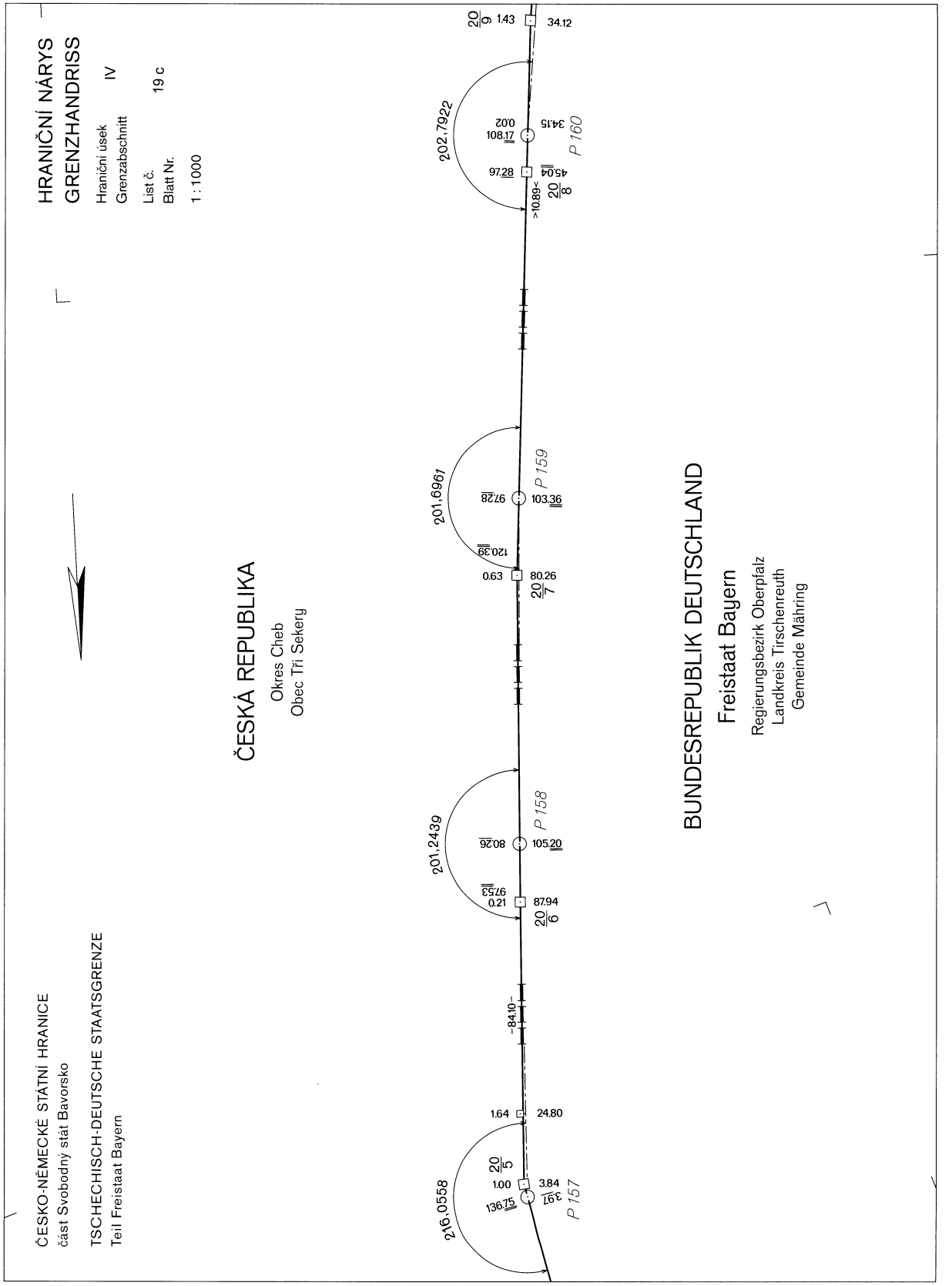
HRANIČNÍ NÁRYS
GRENZHANDRISS
Hraniční úsek
Grenzabschnitt
IV
List č.
Blatt Nr.
19 c
1 : 1000
ČESKÁ REPUBLIKA
Okres Cheb
Obec Tři Sekery
BUNDESREPUBLIK DEUTSCHLAND
Freistaat Bayern
Regierungsbezirk Oberpfalz
Landkreis Tirschenreuth
Gemeinde Mähring
ČESKO-NĚMECKÉ STÁTNÍ HRANICE
část Svobodný stát Bavorsko
TSCHECHISCH-DEUTSCHE STAATSGRENZE
Teil Freistaat Bayern
216.0558
201.2439
201.6961
202.7922
P 157
P 158
P 159
P 160
1.64
24.80
1.00
3.84
136.75
3.97
-84.10-
0.21
87.94
97.53
80.26
105.20
0.63
80.26
120.39
97.28
103.36
>10.89<
97.28
45.04
108.17
0.02
34.15
1.43
34.12

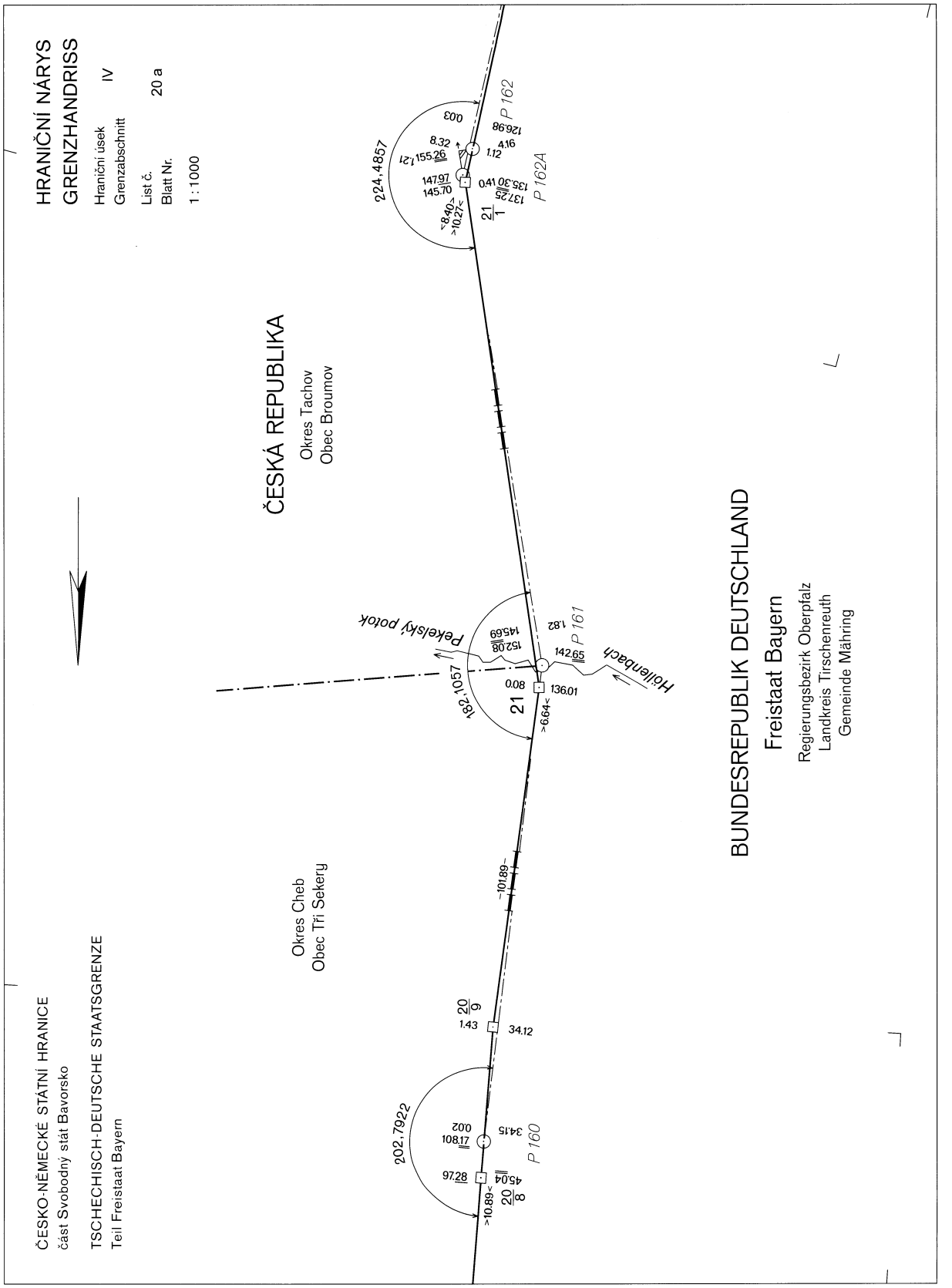
HRANIČNÍ NÁRYS
GRENZHANDRISS
Hraniční úsek IV
Grenzabschnitt
List č. 20 a
Blatt Nr.
1 : 1000
ČESKO-NĚMECKÉ STÁTNÍ HRANICE
část Svobodný stát Bavorsko
TSCHECHISCH-DEUTSCHE STAATSGRENZE
Teil Freistaat Bayern
ČESKÁ REPUBLIKA
Okres Tachov
Obec Broumov
Okres Cheb
Obec Tři Sekery
BUNDESREPUBLIK DEUTSCHLAND
Freistaat Bayern
Regierungsbezirk Oberpfalz
Landkreis Tirschenreuth
Gemeinde Mähring
Pekelský potok
Hollenbach
P 160
P 161
P 162
P 162A

ČESKO-NĚMECKÉ STÁTNÍ HRANICE
část Svobodný stát Bavorsko

TSCHECHISCH-DEUTSCHE STAATSGRENZE
Teil Freistaat Bayern

HRANIČNÍ NÁRYS
GRENZHANDRISS

Hraniční úsek / Grenzabschnitt: IV

List č. / Blatt Nr.: 20 b

1 : 1000

ČESKÁ REPUBLIKA

Okres Tachov
Obec Broumov

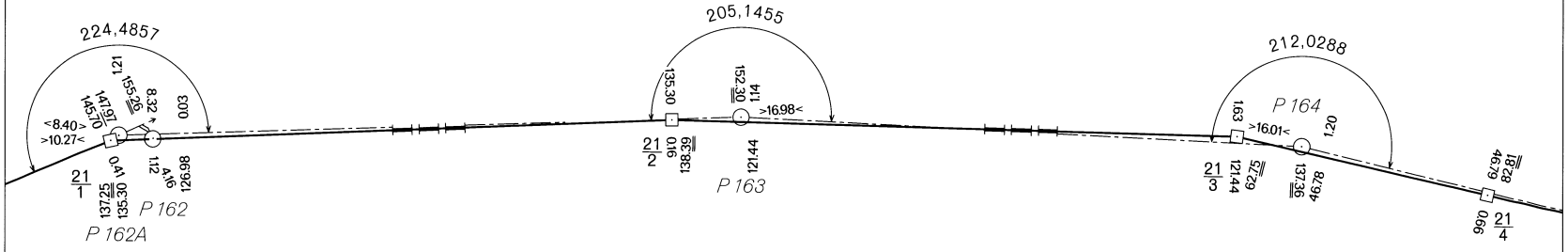

BUNDESREPUBLIK DEUTSCHLAND

Freistaat Bayern

Regierungsbezirk Oberpfalz
Landkreis Tirschenreuth
Gemeinde Mähring

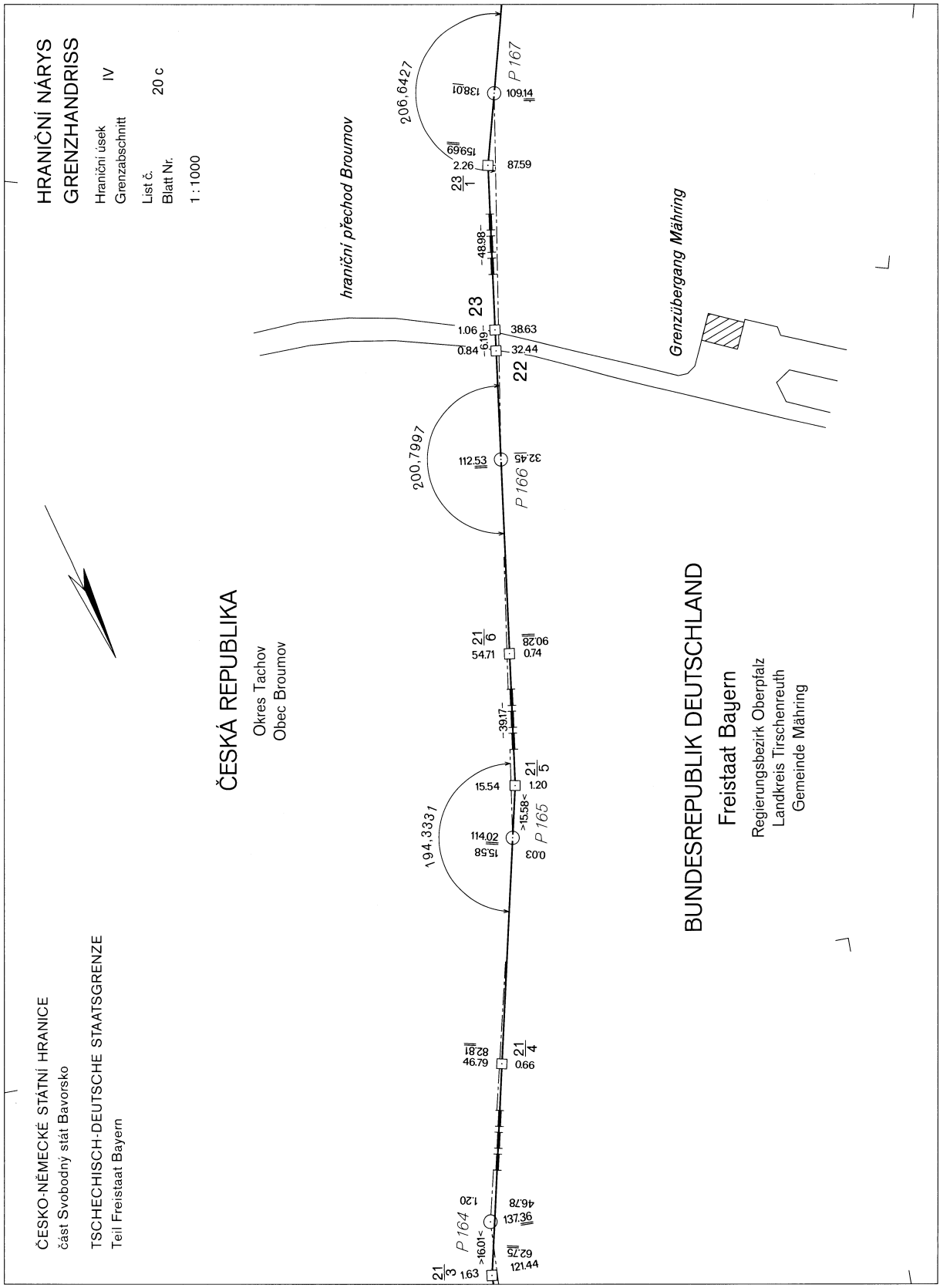
HRANIČNÍ NÁRYS
GRENZHANDRISS
Hraniční úsek
Grenzabschnitt
IV
List č.
Blatt Nr.
20 c
1 : 1000
ČESKÁ REPUBLIKA
Okres Tachov
Obec Broumov
BUNDESREPUBLIK DEUTSCHLAND
Freistaat Bayern
Regierungsbezirk Oberpfalz
Landkreis Tirschenreuth
Gemeinde Mähring
hraniční přechod Broumov
Grenzübergang Mähring
ČESKO-NĚMECKÉ STÁTNÍ HRANICE
část Svobodný stát Bavorsko
TSCHECHISCH-DEUTSCHE STAATSGRENZE
Teil Freistaat Bayern
P 167
P 166
P 165
P 164
206,6427
200,7997
194,3331
138.01
109.14
159.69
2.26
87.59
23/1
48.98
23
1.06
38.63
6.19
0.84
32.44
22
112.53
32.45
21/6
54.71
90.28
0.74
39.17
21/5
15.54
1.20
>15.58<
114.02
15.58
0.03
21/4
82.81
46.79
0.66
1.20
46.78
137.36
>16.01<
62.75
121.44
21/3
1.63

ČESKO-NĚMECKÉ STÁTNÍ HRANICE
část Svobodný stát Bavorsko

TSCHECHISCH-DEUTSCHE STAATSGRENZE
Teil Freistaat Bayern

HRANIČNÍ NÁRYS
GRENZHANDRISS

Hraniční úsek / Grenzabschnitt: IV

List č. / Blatt Nr.: 21 a

1 : 1000

ČESKÁ REPUBLIKA

Okres Tachov
Obec Broumov

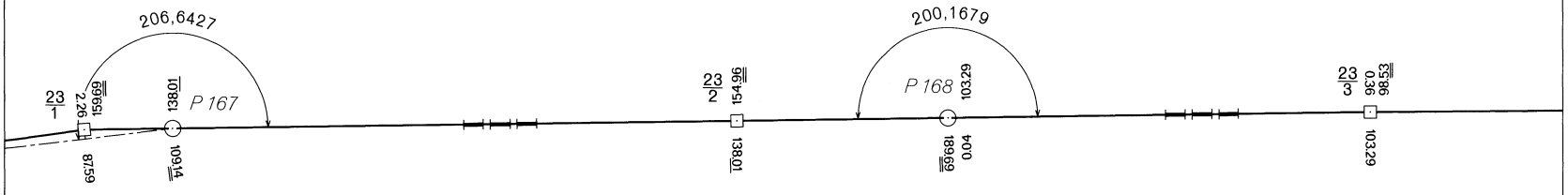

BUNDESREPUBLIK DEUTSCHLAND

Freistaat Bayern

Regierungsbezirk Oberpfalz
Landkreis Tirschenreuth
Gemeinde Mähring

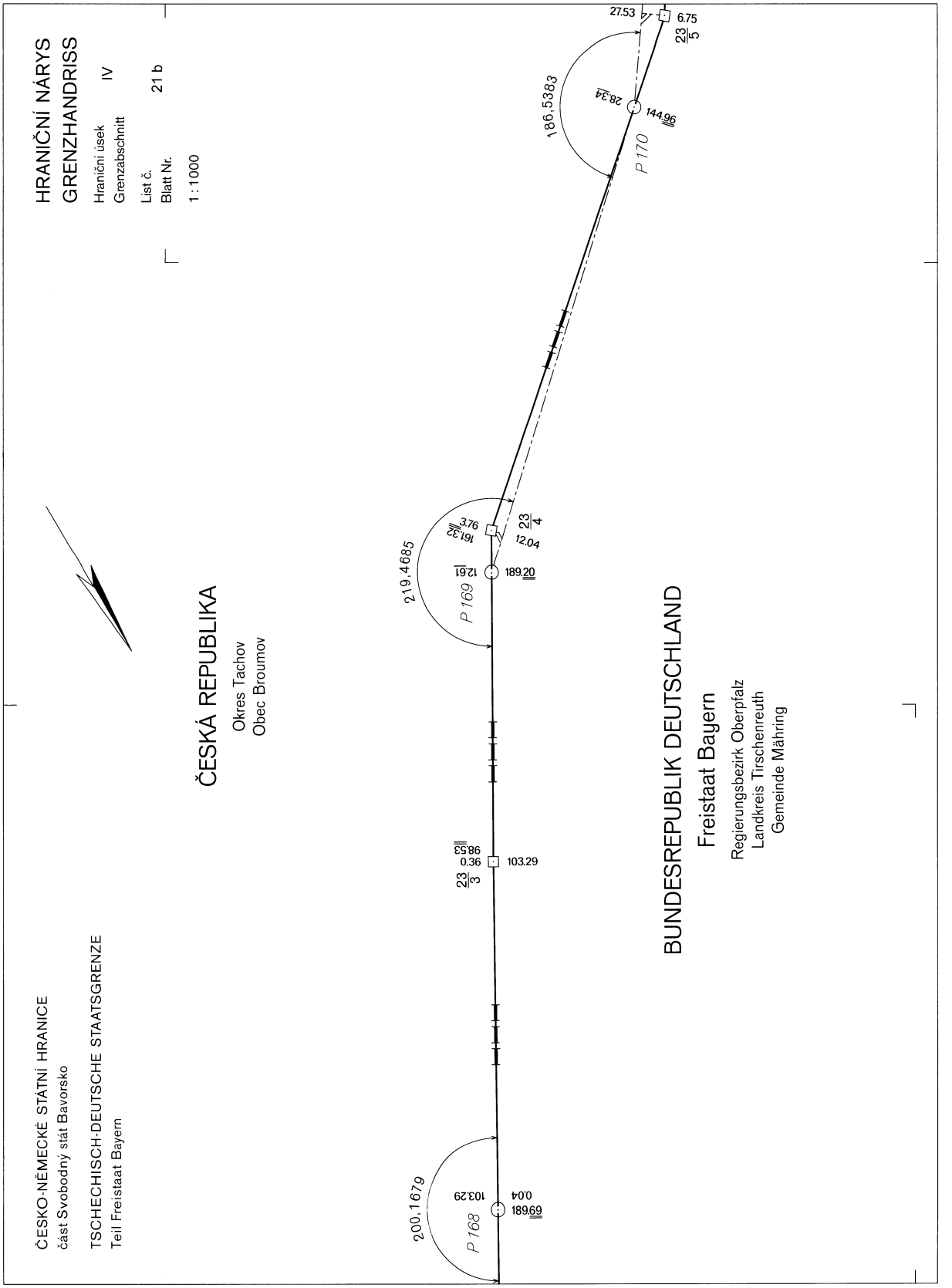
HRANIČNÍ NÁRYS
GRENZHANDRISS
Hraniční úsek
Grenzabschnitt
IV
List č.
Blatt Nr.
21 b
1 : 1000
ČESKÁ REPUBLIKA
Okres Tachov
Obec Broumov
BUNDESREPUBLIK DEUTSCHLAND
Freistaat Bayern
Regierungsbezirk Oberpfalz
Landkreis Tirschenreuth
Gemeinde Mähring
ČESKO-NĚMECKÉ STÁTNÍ HRANICE
část Svobodný stát Bavorsko
TSCHECHISCH-DEUTSCHE STAATSGRENZE
Teil Freistaat Bayern
27.53
6.75
23/5
186,5383
28.34
144.96
P 170
3.76
161.32
23/4
12.04
219,4685
12.61
189.20
P 169
98.53
0.36
103.29
23/3
200,1679
103.29
0.04
189.69
P 168

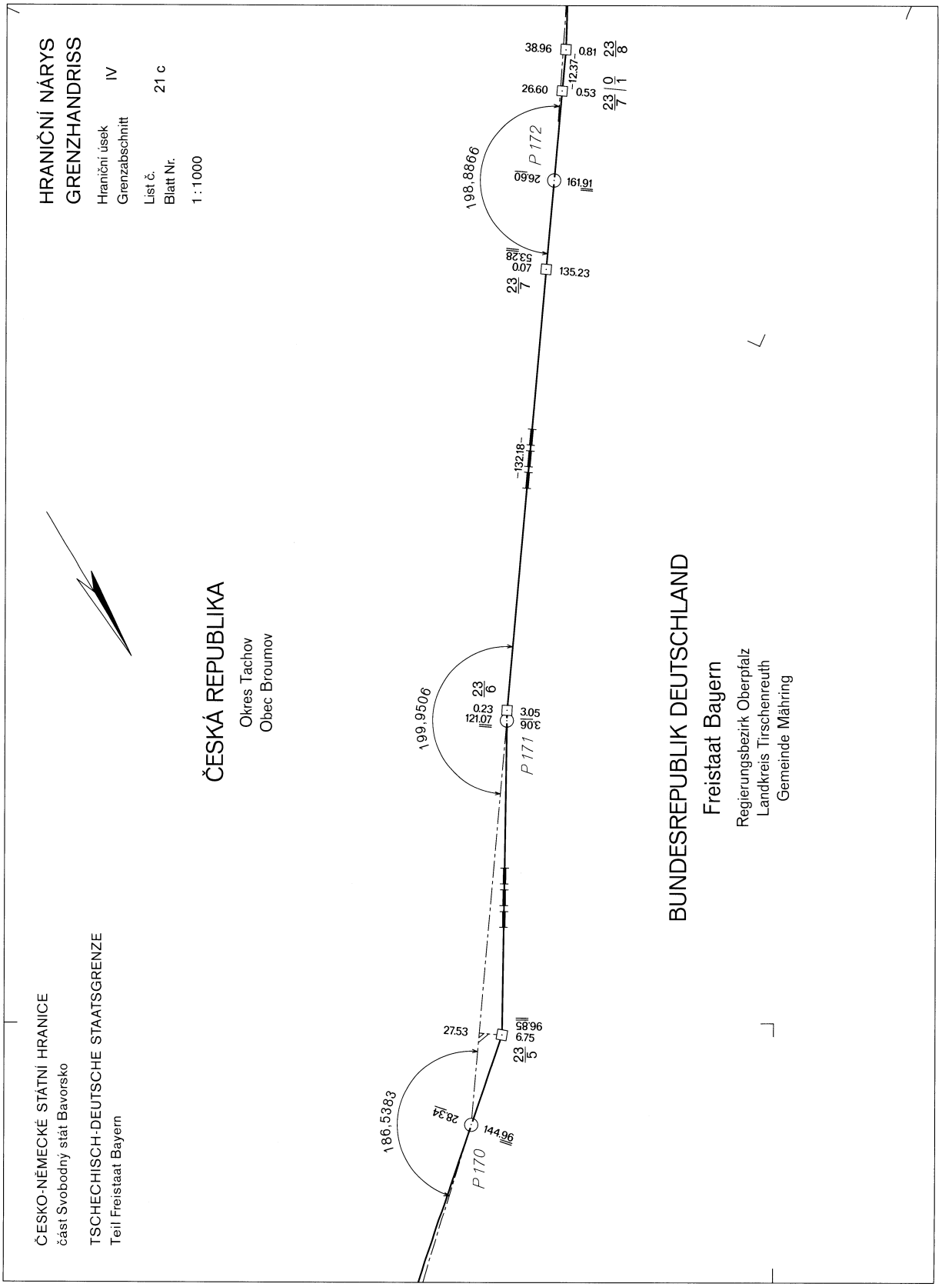
HRANIČNÍ NÁRYS
GRENZHANDRISS
Hraniční úsek IV
Grenzabschnitt
List č. 21 c
Blatt Nr.
1 : 1000
ČESKÁ REPUBLIKA
Okres Tachov
Obec Broumov
BUNDESREPUBLIK DEUTSCHLAND
Freistaat Bayern
Regierungsbezirk Oberpfalz
Landkreis Tirschenreuth
Gemeinde Mähring
ČESKO-NĚMECKÉ STÁTNÍ HRANICE
část Svobodný stát Bavorsko
TSCHECHISCH-DEUTSCHE STAATSGRENZE
Teil Freistaat Bayern
P 170
P 171
P 172
38.96
0.81
12.37
26.60
0.53
161.91
135.23
0.07
132.18
121.07
0.23
3.05
27.53
6.75
144.96
28.34

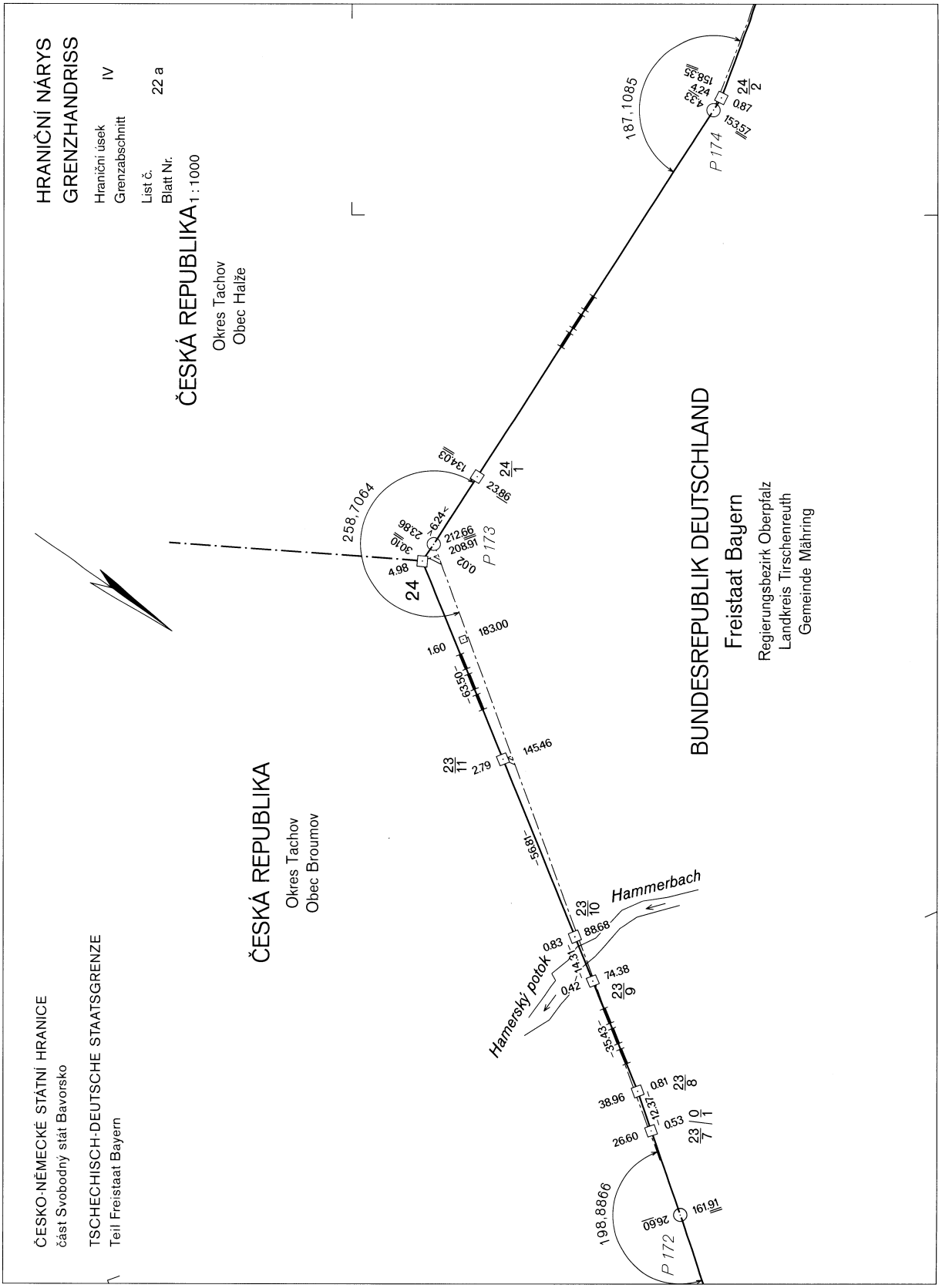
HRANIČNÍ NÁRYS
GRENZHANDRISS
Hraniční úsek
Grenzabschnitt
IV
List č.
Blatt Nr.
22 a
ČESKÁ REPUBLIKA 1 : 1000
Okres Tachov
Obec Halže
ČESKÁ REPUBLIKA
Okres Tachov
Obec Broumov
BUNDESREPUBLIK DEUTSCHLAND
Freistaat Bayern
Regierungsbezirk Oberpfalz
Landkreis Tirschenreuth
Gemeinde Mähring
ČESKO-NĚMECKÉ STÁTNÍ HRANICE
část Svobodný stát Bavorsko
TSCHECHISCH-DEUTSCHE STAATSGRENZE
Teil Freistaat Bayern
Hammerbach
Hamerský potok
P 172
P 173
P 174
187,1085
258,7064
198,8866
24
24/1
24/2
23/7
23/8
23/9
23/10
23/11
0/1
153,57
0,87
4,33
4,24
158,35
134,03
23,86
212,66
208,91
6,24
30,10
23,86
4,98
0,02
183,00
1,60
63,50
145,46
2,79
56,81
88,68
0,83
14,31
74,38
0,42
35,43
0,81
38,96
12,37
0,53
26,60
26,60
161,91

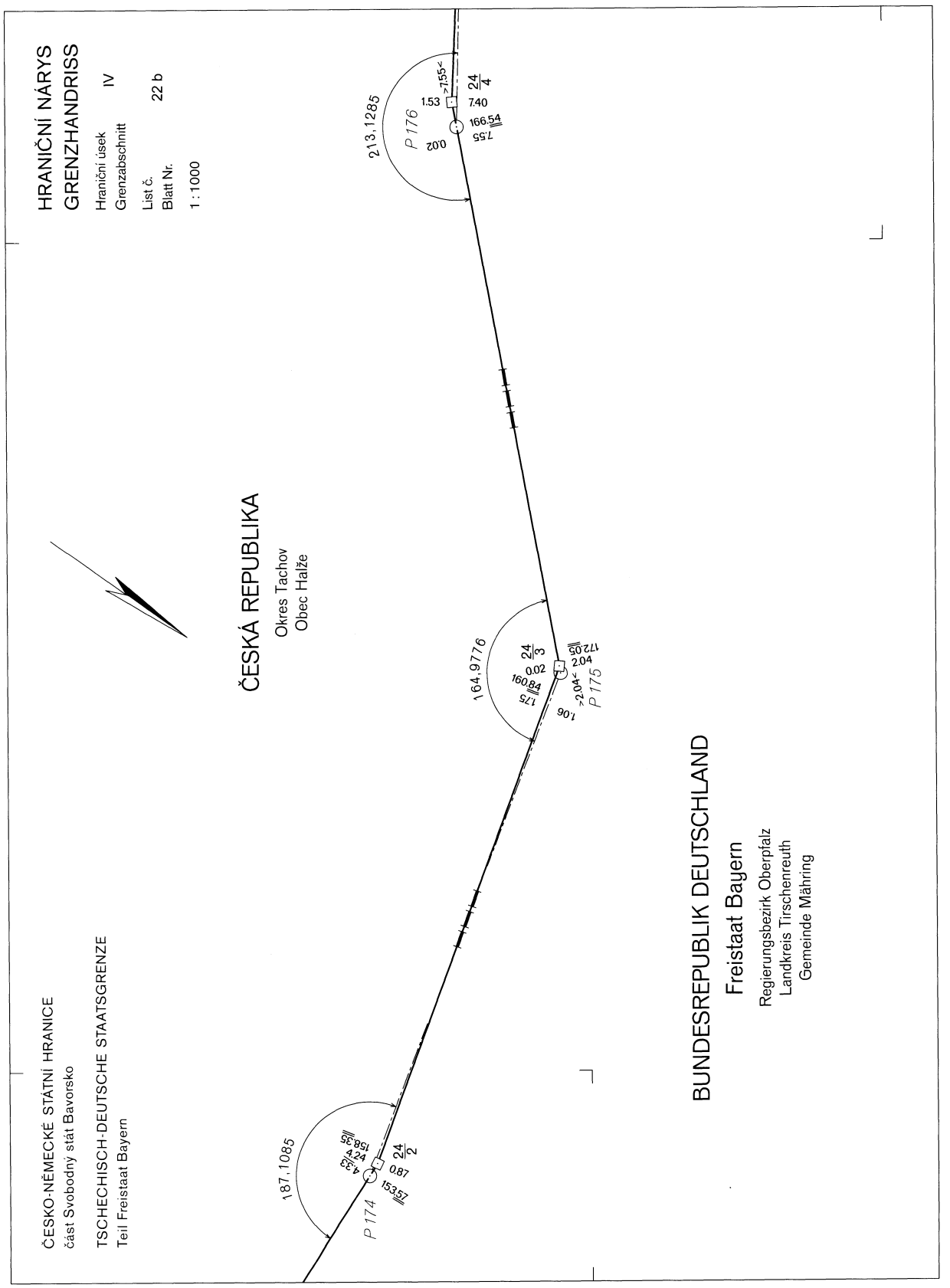
HRANIČNÍ NÁRYS
GRENZHANDRISS
Hraniční úsek IV
Grenzabschnitt
List č. 22 b
Blatt Nr.
1 : 1000
ČESKÁ REPUBLIKA
Okres Tachov
Obec Halže
BUNDESREPUBLIK DEUTSCHLAND
Freistaat Bayern
Regierungsbezirk Oberpfalz
Landkreis Tirschenreuth
Gemeinde Mähring
ČESKO-NĚMECKÉ STÁTNÍ HRANICE
část Svobodný stát Bavorsko
TSCHECHISCH-DEUTSCHE STAATSGRENZE
Teil Freistaat Bayern
P 174
P 175
P 176
187,1085
164,9776
213,1285

ČESKO-NĚMECKÉ STÁTNÍ HRANICE
část Svobodný stát Bavorsko

TSCHECHISCH-DEUTSCHE STAATSGRENZE
Teil Freistaat Bayern

HRANIČNÍ NÁRYS
GRENZHANDRISS

Hraniční úsek / Grenzabschnitt: IV

List č. / Blatt Nr.: 22 c

1 : 1000

ČESKÁ REPUBLIKA

Okres Tachov
Obec Halže

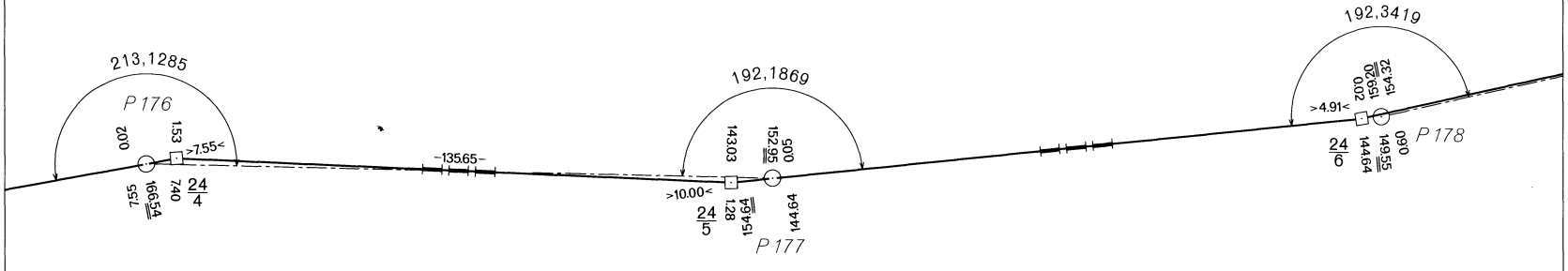

BUNDESREPUBLIK DEUTSCHLAND

Freistaat Bayern

Regierungsbezirk Oberpfalz
Landkreis Tirschenreuth
Gemeinde Mähring

ČESKO-NĚMECKÉ STÁTNÍ HRANICE
část Svobodný stát Bavorsko

TSCHECHISCH-DEUTSCHE STAATSGRENZE
Teil Freistaat Bayern

HRANIČNÍ NÁRYS
GRENZHANDRISS

Hraniční úsek
Grenzabschnitt IV

List č.
Blatt Nr. 23 a

1 : 1000

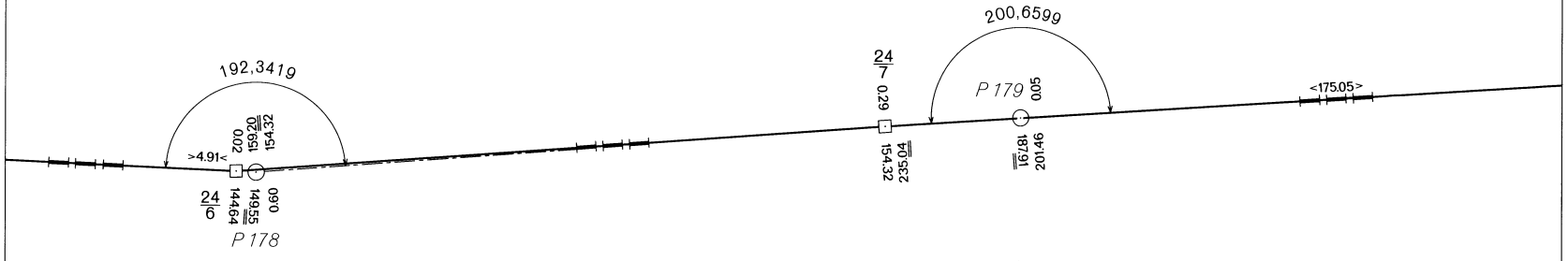

ČESKÁ REPUBLIKA

Okres Tachov
Obec Halže

BUNDESREPUBLIK DEUTSCHLAND

Freistaat Bayern

Regierungsbezirk Oberpfalz
Landkreis Tirschenreuth
Gemeinde Mähring

ČESKO-NĚMECKÉ STÁTNÍ HRANICE
část Svobodný stát Bavorsko

TSCHECHISCH-DEUTSCHE STAATSGRENZE
Teil Freistaat Bayern

HRANIČNÍ NÁRYS
GRENZHANDRISS

Hraniční úsek / Grenzabschnitt: IV

List č. / Blatt Nr.: 23 b

1 : 1000

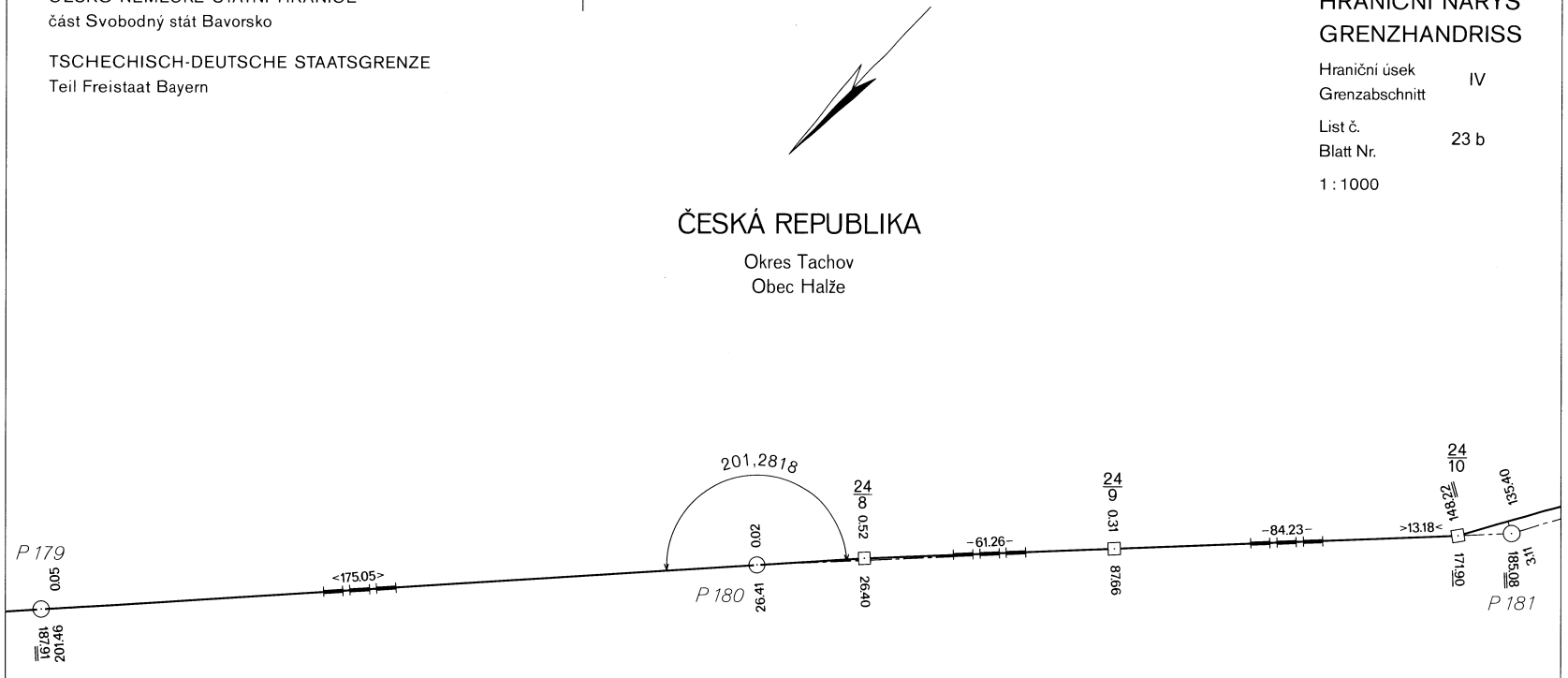

ČESKÁ REPUBLIKA

Okres Tachov
Obec Halže

BUNDESREPUBLIK DEUTSCHLAND

Freistaat Bayern

Regierungsbezirk Oberpfalz
Landkreis Tirschenreuth
Gemeinde Mähring

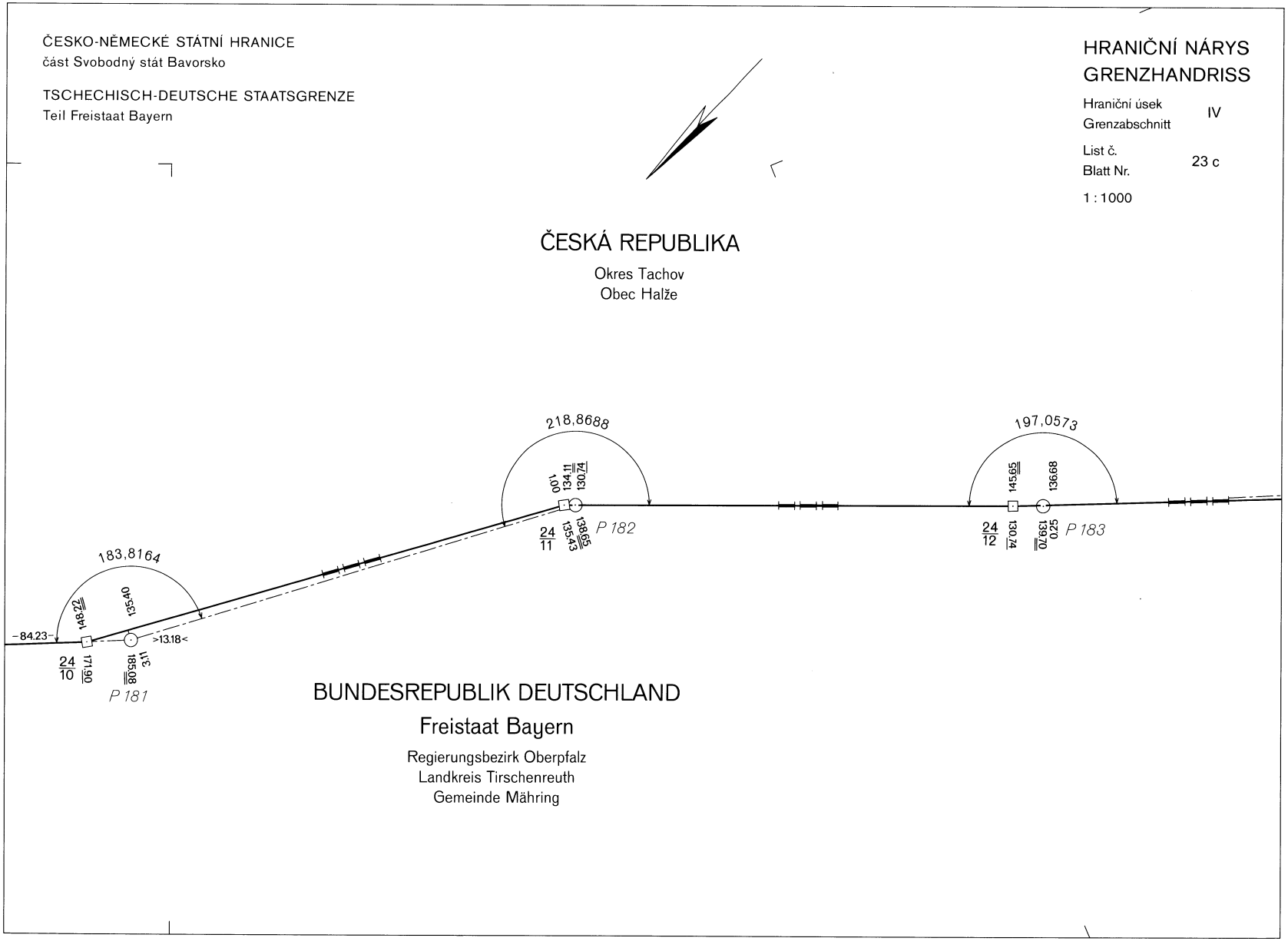
ČESKO-NĚMECKÉ STÁTNÍ HRANICE
část Svobodný stát Bavorsko
TSCHECHISCH-DEUTSCHE STAATSGRENZE
Teil Freistaat Bayern
HRANIČNÍ NÁRYS
GRENZHANDRISS
Hraniční úsek
Grenzabschnitt
IV
List č.
Blatt Nr.
23 c
1 : 1000
ČESKÁ REPUBLIKA
Okres Tachov
Obec Halže
183,8164
218,8688
197,0573
P 181
P 182
P 183
BUNDESREPUBLIK DEUTSCHLAND
Freistaat Bayern
Regierungsbezirk Oberpfalz
Landkreis Tirschenreuth
Gemeinde Mähring

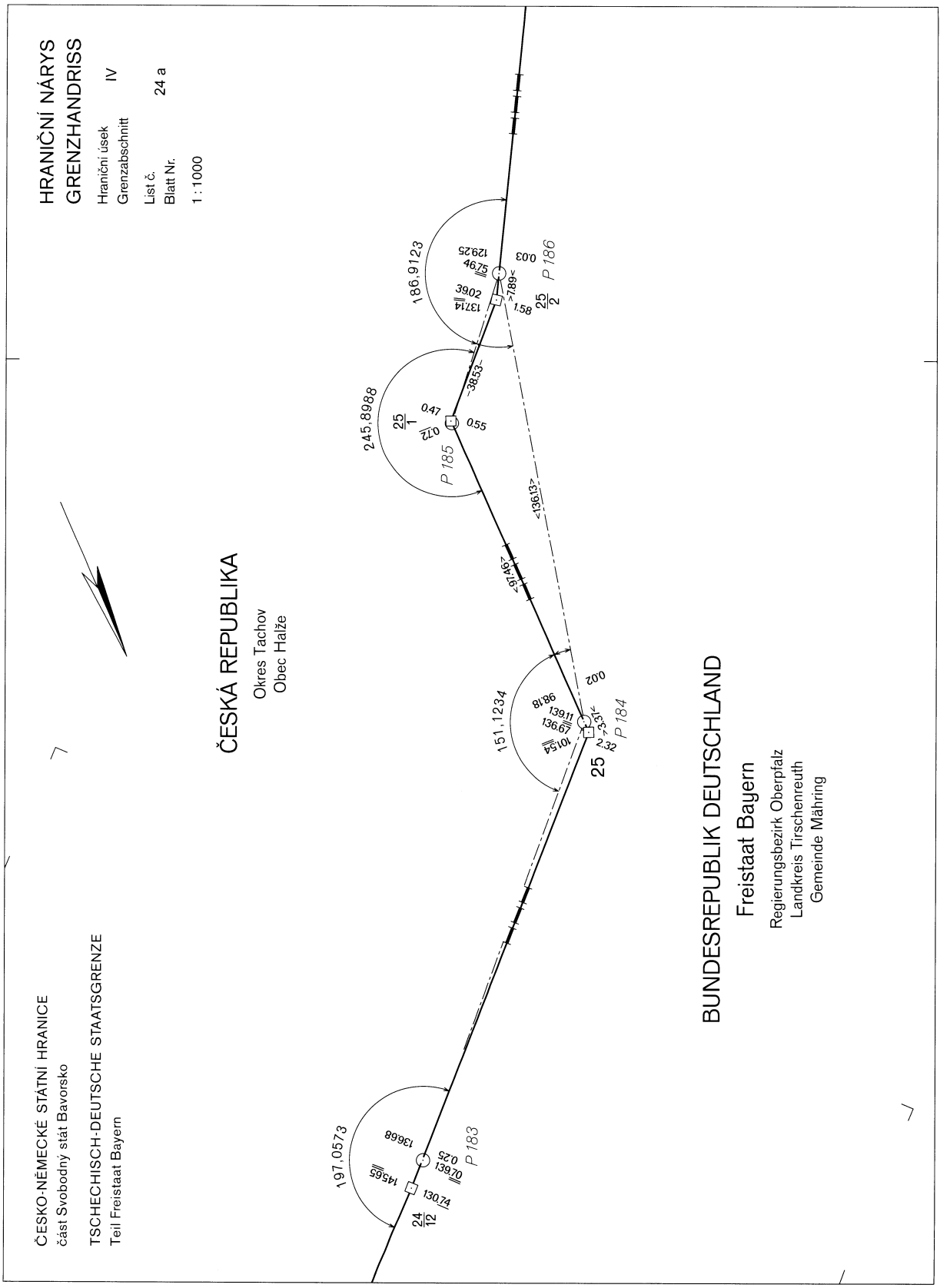
HRANIČNÍ NÁRYS
GRENZHANDRISS
Hraniční úsek
Grenzabschnitt
IV
List č.
Blatt Nr.
24 a
1 : 1000
ČESKÁ REPUBLIKA
Okres Tachov
Obec Halže
BUNDESREPUBLIK DEUTSCHLAND
Freistaat Bayern
Regierungsbezirk Oberpfalz
Landkreis Tirschenreuth
Gemeinde Mähring
ČESKO-NĚMECKÉ STÁTNÍ HRANICE
část Svobodný stát Bavorsko
TSCHECHISCH-DEUTSCHE STAATSGRENZE
Teil Freistaat Bayern
186,9123
245,8988
151,1234
197,0573
P 186
P 185
P 184
P 183
25
24
12

ČESKO-NĚMECKÉ STÁTNÍ HRANICE
část Svobodný stát Bavorsko

TSCHECHISCH-DEUTSCHE STAATSGRENZE
Teil Freistaat Bayern

HRANIČNÍ NÁRYS
GRENZHANDRISS

Hraniční úsek / Grenzabschnitt: IV

List č. / Blatt Nr.: 24 b

1 : 1000

ČESKÁ REPUBLIKA

Okres Tachov
Obec Halže

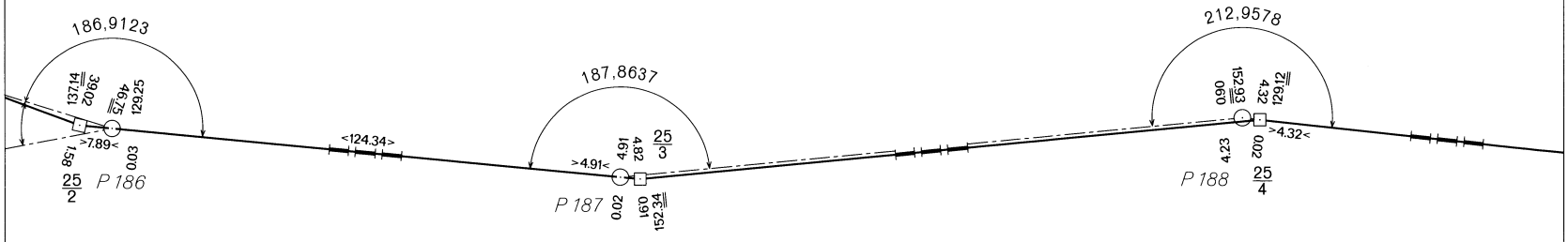

BUNDESREPUBLIK DEUTSCHLAND

Freistaat Bayern

Regierungsbezirk Oberpfalz
Landkreis Tirschenreuth
Gemeinde Mähring

ČESKO-NĚMECKÉ STÁTNÍ HRANICE
část Svobodný stát Bavorsko

TSCHECHISCH-DEUTSCHE STAATSGRENZE
Teil Freistaat Bayern

HRANIČNÍ NÁRYS
GRENZHANDRISS

Hraniční úsek / Grenzabschnitt: IV

List č. / Blatt Nr.: 24 c

1 : 1000

ČESKÁ REPUBLIKA

Okres Tachov
Obec Halže

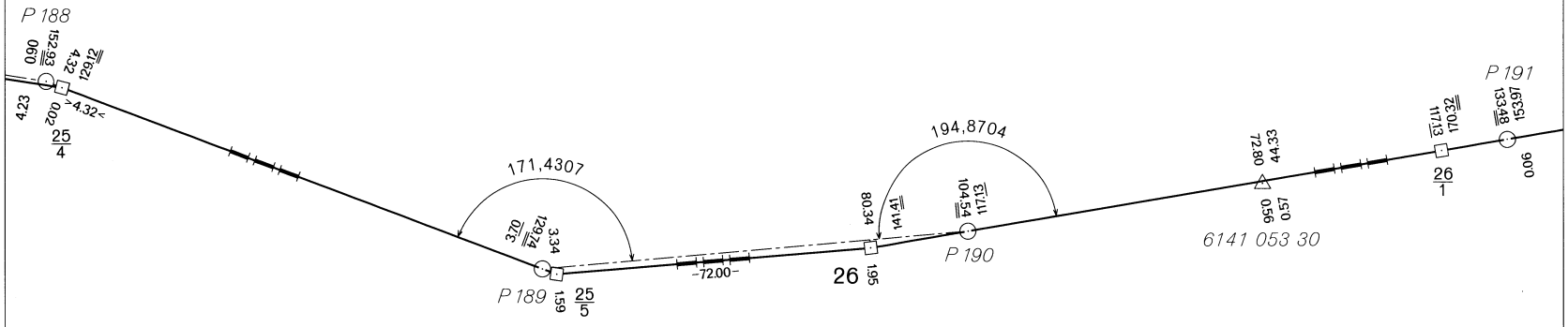

BUNDESREPUBLIK DEUTSCHLAND

Freistaat Bayern

Regierungsbezirk Oberpfalz
Landkreis Tirschenreuth
Gemeinde Mähring

ČESKO-NĚMECKÉ STÁTNÍ HRANICE
část Svobodný stát Bavorsko

TSCHECHISCH-DEUTSCHE STAATSGRENZE
Teil Freistaat Bayern

HRANIČNÍ NÁRYS
GRENZHANDRISS

Hraniční úsek / Grenzabschnitt: IV

List č. / Blatt Nr.: 25 a

1 : 1000

ČESKÁ REPUBLIKA

Okres Tachov
Obec Halže

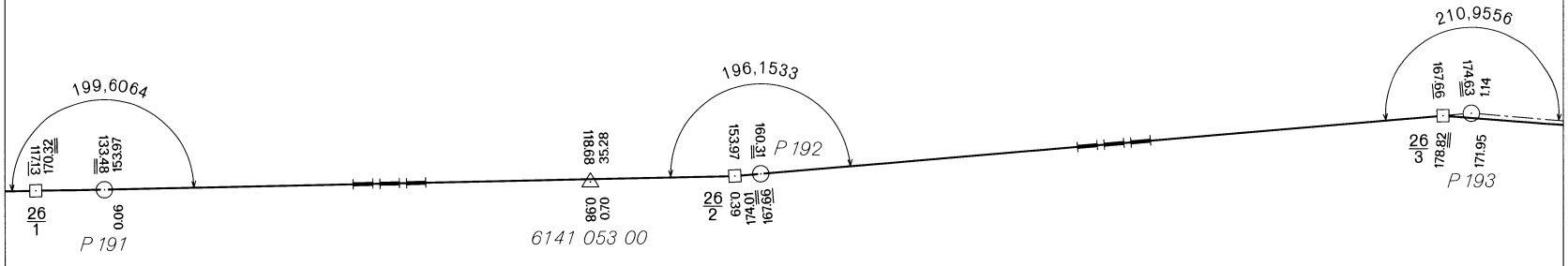

BUNDESREPUBLIK DEUTSCHLAND

Freistaat Bayern

Regierungsbezirk Oberpfalz
Landkreis Tirschenreuth
Gemeinde Mähring

ČESKO-NĚMECKÉ STÁTNÍ HRANICE
část Svobodný stát Bavorsko

TSCHECHISCH-DEUTSCHE STAATSGRENZE
Teil Freistaat Bayern

HRANIČNÍ NÁRYS
GRENZHANDRISS

Hraniční úsek / Grenzabschnitt: IV

List č. / Blatt Nr.: 25 b

1 : 1000

ČESKÁ REPUBLIKA

Okres Tachov
Obec Halže

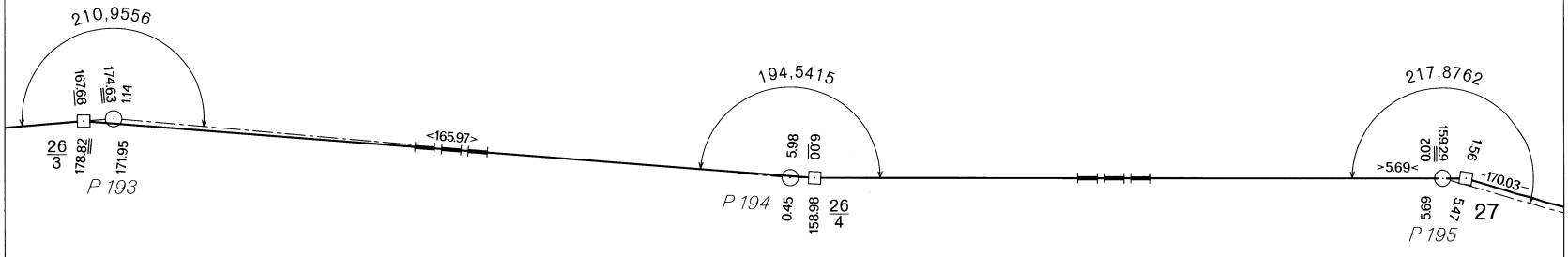

BUNDESREPUBLIK DEUTSCHLAND

Freistaat Bayern

Regierungsbezirk Oberpfalz
Landkreis Tirschenreuth
Gemeinde Mähring

ČESKO-NĚMECKÉ STÁTNÍ HRANICE
část Svobodný stát Bavorsko

TSCHECHISCH-DEUTSCHE STAATSGRENZE
Teil Freistaat Bayern

HRANIČNÍ NÁRYS
GRENZHANDRISS

Hraniční úsek / Grenzabschnitt: IV

List č. / Blatt Nr.: 25 c

1 : 1000

ČESKÁ REPUBLIKA

Okres Tachov
Obec Halže

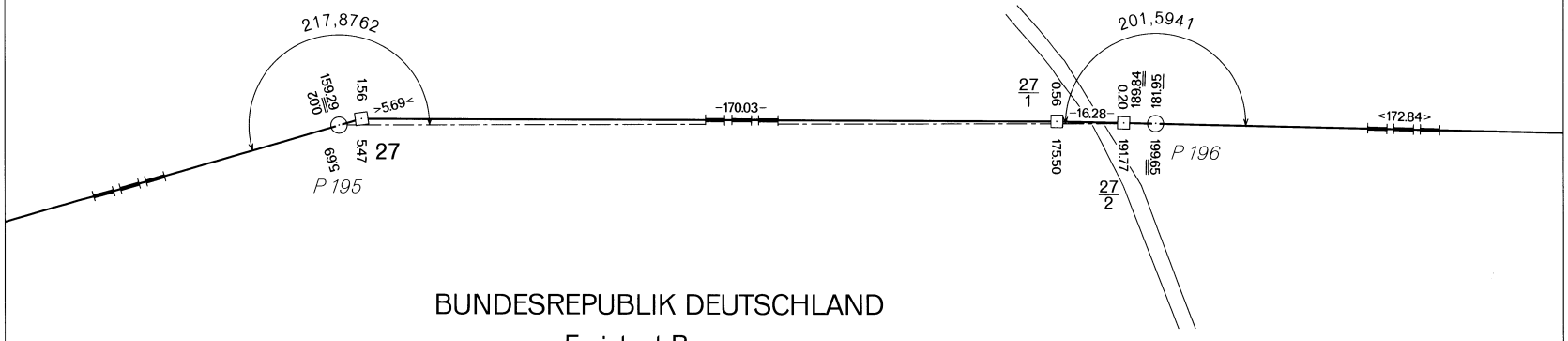

BUNDESREPUBLIK DEUTSCHLAND

Freistaat Bayern

Regierungsbezirk Oberpfalz
Landkreis Tirschenreuth
Gemeinde Mähring

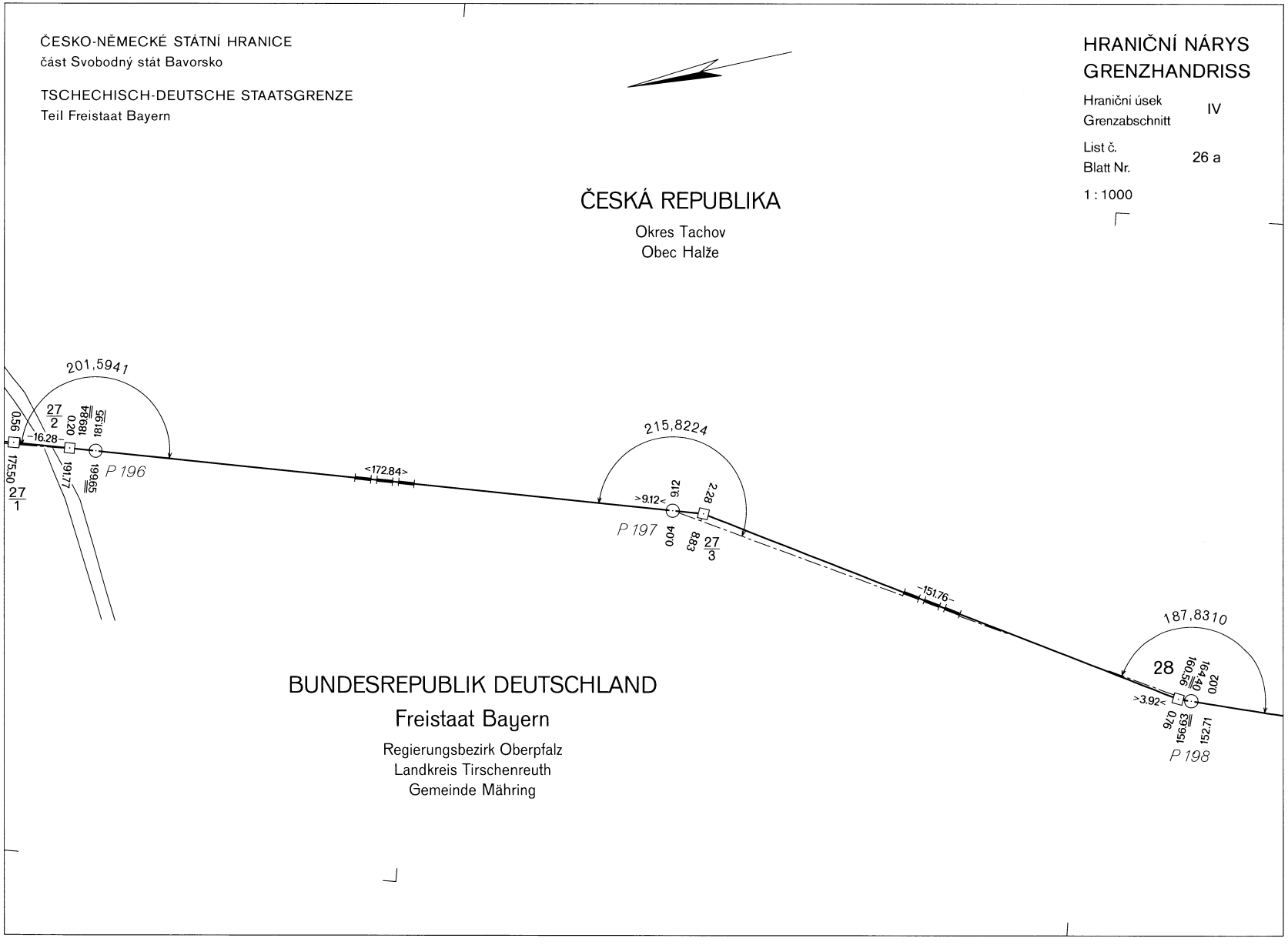
ČESKO-NĚMECKÉ STÁTNÍ HRANICE
část Svobodný stát Bavorsko
TSCHECHISCH-DEUTSCHE STAATSGRENZE
Teil Freistaat Bayern
HRANIČNÍ NÁRYS
GRENZHANDRISS
Hraniční úsek
Grenzabschnitt
IV
List č.
Blatt Nr.
26 a
1 : 1000
ČESKÁ REPUBLIKA
Okres Tachov
Obec Halže
201,5941
215,8224
187,8310
P 196
P 197
P 198
BUNDESREPUBLIK DEUTSCHLAND
Freistaat Bayern
Regierungsbezirk Oberpfalz
Landkreis Tirschenreuth
Gemeinde Mähring

ČESKO-NĚMECKÉ STÁTNÍ HRANICE
část Svobodný stát Bavorsko

TSCHECHISCH-DEUTSCHE STAATSGRENZE
Teil Freistaat Bayern

HRANIČNÍ NÁRYS
GRENZHANDRISS

Hraniční úsek / Grenzabschnitt: IV

List č. / Blatt Nr.: 26 b

1 : 1000

ČESKÁ REPUBLIKA

Okres Tachov
Obec Halže

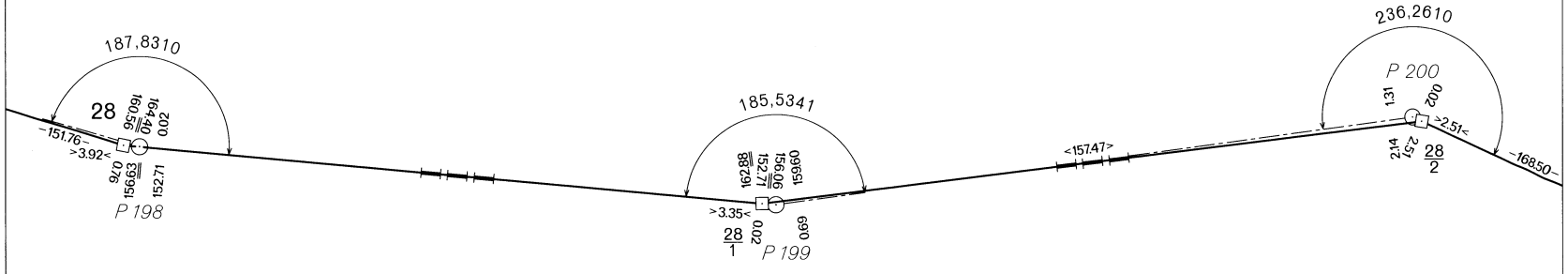

BUNDESREPUBLIK DEUTSCHLAND

Freistaat Bayern

Regierungsbezirk Oberpfalz
Landkreis Tirschenreuth
Gemeinde Mähring

ČESKO-NĚMECKÉ STÁTNÍ HRANICE
část Svobodný stát Bavorsko

TSCHECHISCH-DEUTSCHE STAATSGRENZE
Teil Freistaat Bayern

HRANIČNÍ NÁRYS
GRENZHANDRISS

Hraniční úsek
Grenzabschnitt IV

List č.
Blatt Nr. 26 c

1 : 1000

ČESKÁ REPUBLIKA

Okres Tachov
Obec Halže

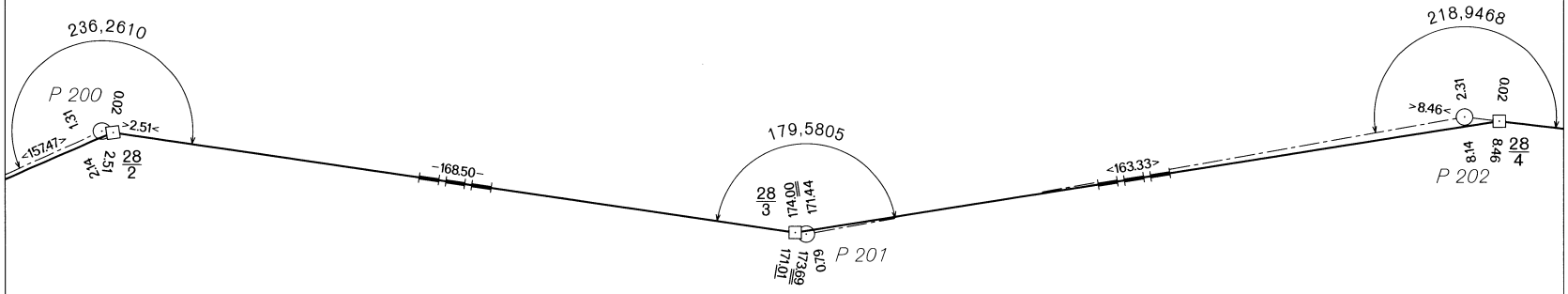

BUNDESREPUBLIK DEUTSCHLAND

Freistaat Bayern

Regierungsbezirk Oberpfalz
Landkreis Tirschenreuth
Gemeinde Mähring

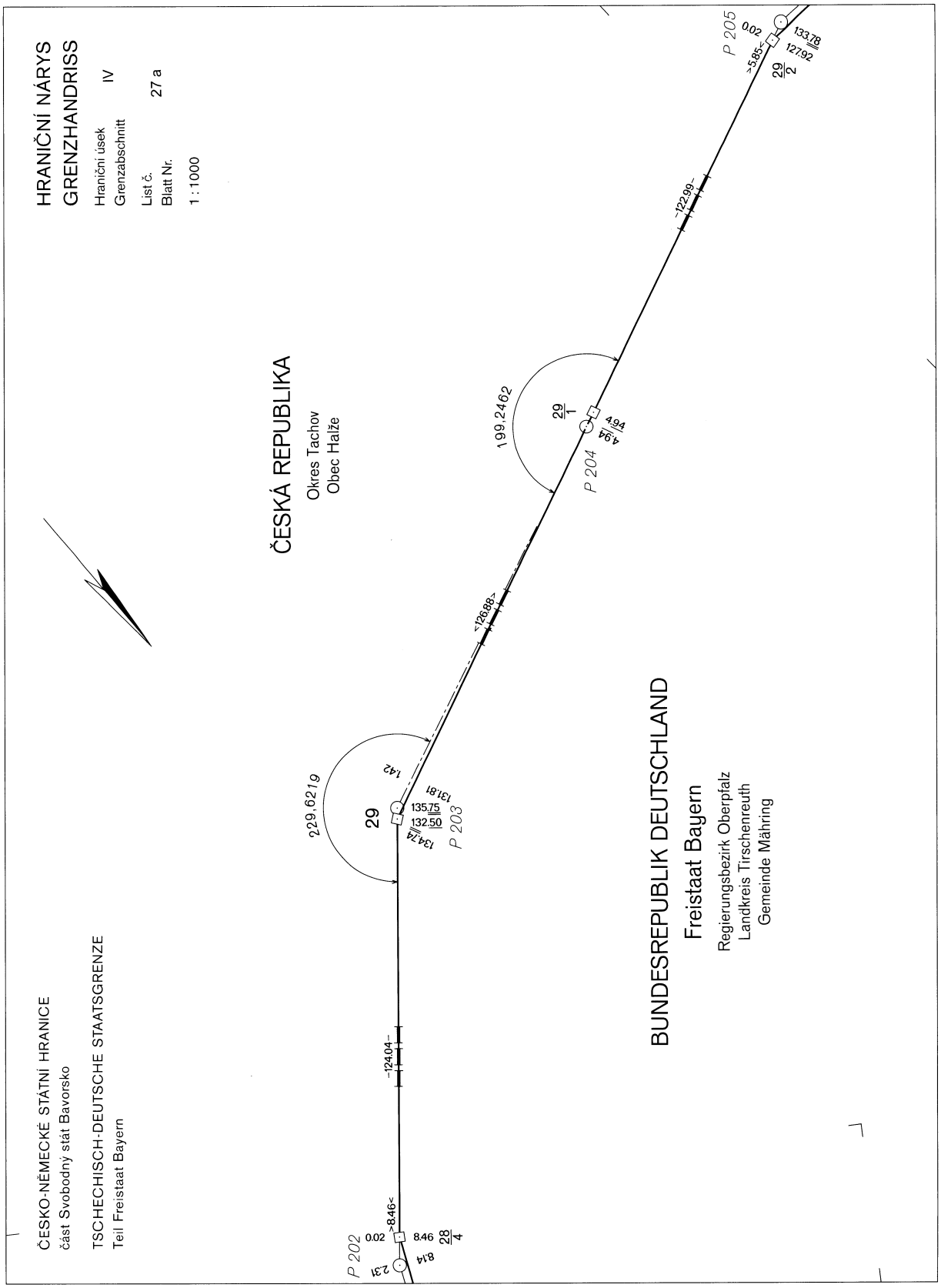
HRANIČNÍ NÁRYS
GRENZHANDRISS
Hraniční úsek
Grenzabschnitt
IV
List č.
Blatt Nr.
27 a
1 : 1000
ČESKÁ REPUBLIKA
Okres Tachov
Obec Halže
BUNDESREPUBLIK DEUTSCHLAND
Freistaat Bayern
Regierungsbezirk Oberpfalz
Landkreis Tirschenreuth
Gemeinde Mähring
ČESKO-NĚMECKÉ STÁTNÍ HRANICE
část Svobodný stát Bavorsko
TSCHECHISCH-DEUTSCHE STAATSGRENZE
Teil Freistaat Bayern
P 202
P 203
P 204
P 205
229,6219
199,2462
-124.04-
-126.88-
-122.99-
0.02
8.46
8.14
2.31
>8.46<
28/4
29
135.75
132.50
134.74
131.81
1.42
29/1
4.94
4.94
29/2
>5.85<
133.78
127.92

ČESKO-NĚMECKÉ STÁTNÍ HRANICE
část Svobodný stát Bavorsko

TSCHECHISCH-DEUTSCHE STAATSGRENZE
Teil Freistaat Bayern

HRANIČNÍ NÁRYS
GRENZHANDRISS

Hraniční úsek / Grenzabschnitt: IV

List č. / Blatt Nr.: 27 b

1 : 1000

ČESKÁ REPUBLIKA

Okres Tachov
Obec Halže

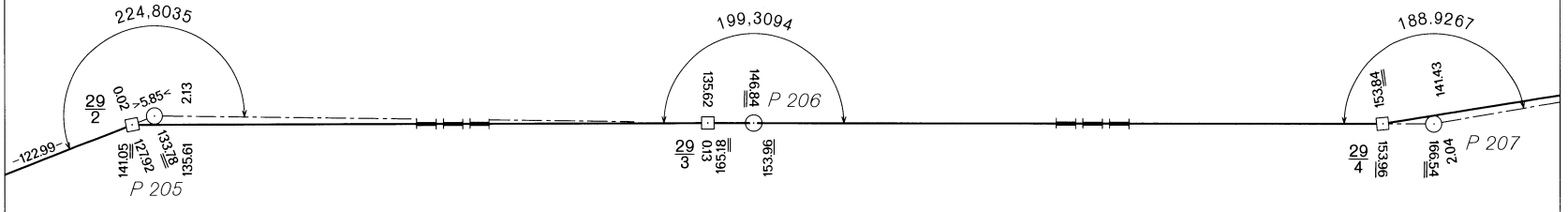

BUNDESREPUBLIK DEUTSCHLAND

Freistaat Bayern

Regierungsbezirk Oberpfalz
Landkreis Tirschenreuth
Gemeinde Mähring

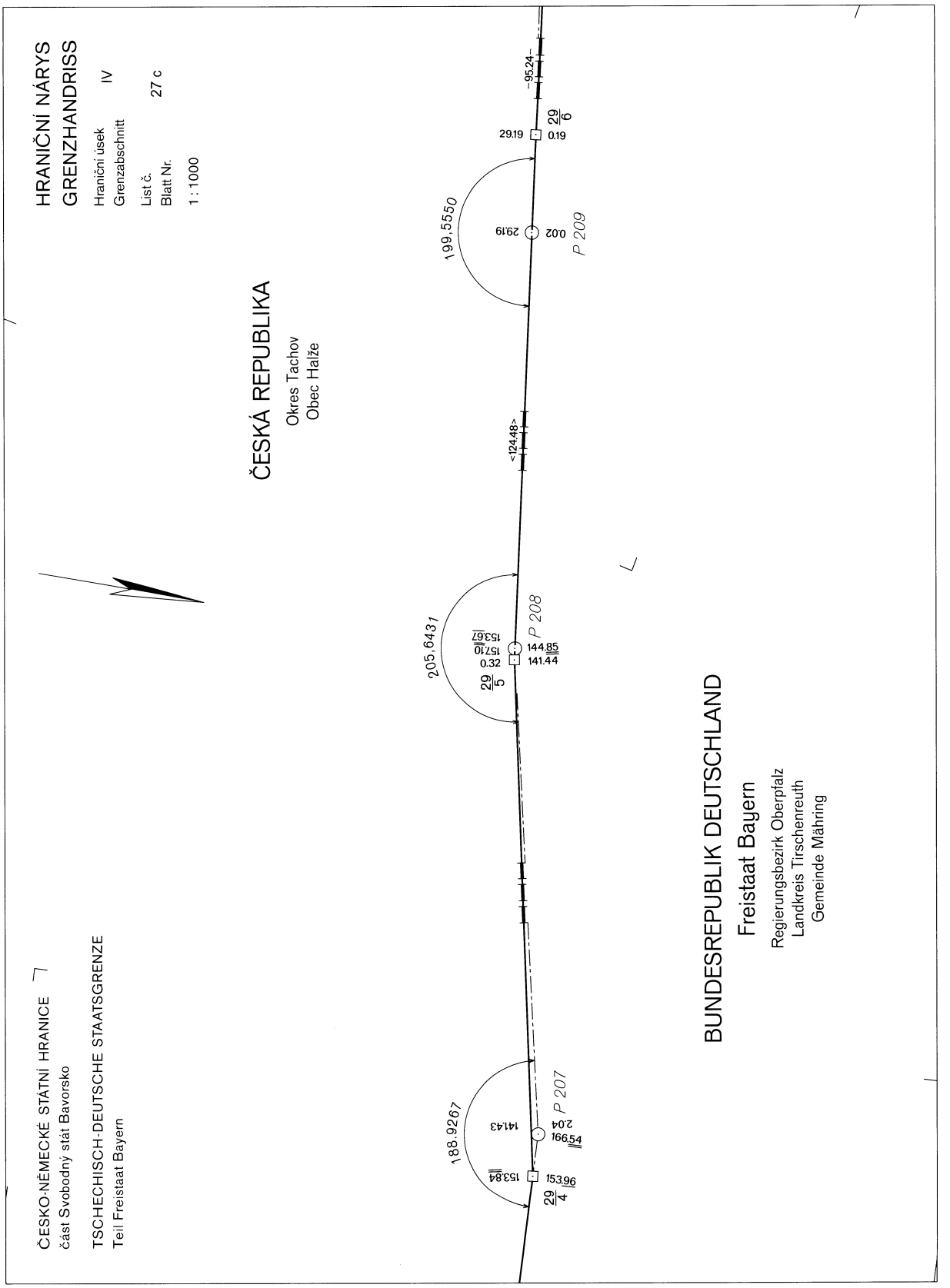
HRANIČNÍ NÁRYS
GRENZHANDRISS
Hraniční úsek IV
Grenzabschnitt
List č. 27 c
Blatt Nr.
1 : 1000
ČESKÁ REPUBLIKA
Okres Tachov
Obec Halže
ČESKO-NĚMECKÉ STÁTNÍ HRANICE
část Svobodný stát Bavorsko
TSCHECHISCH-DEUTSCHE STAATSGRENZE
Teil Freistaat Bayern
BUNDESREPUBLIK DEUTSCHLAND
Freistaat Bayern
Regierungsbezirk Oberpfalz
Landkreis Tirschenreuth
Gemeinde Mähring
P 207
P 208
P 209
188.9267
205.6431
199.5550
153.96
153.84
166.54
141.43
144.85
141.44
157.10
153.67
0.32
2.04
29.19
0.02
0.19
95.24
124.48

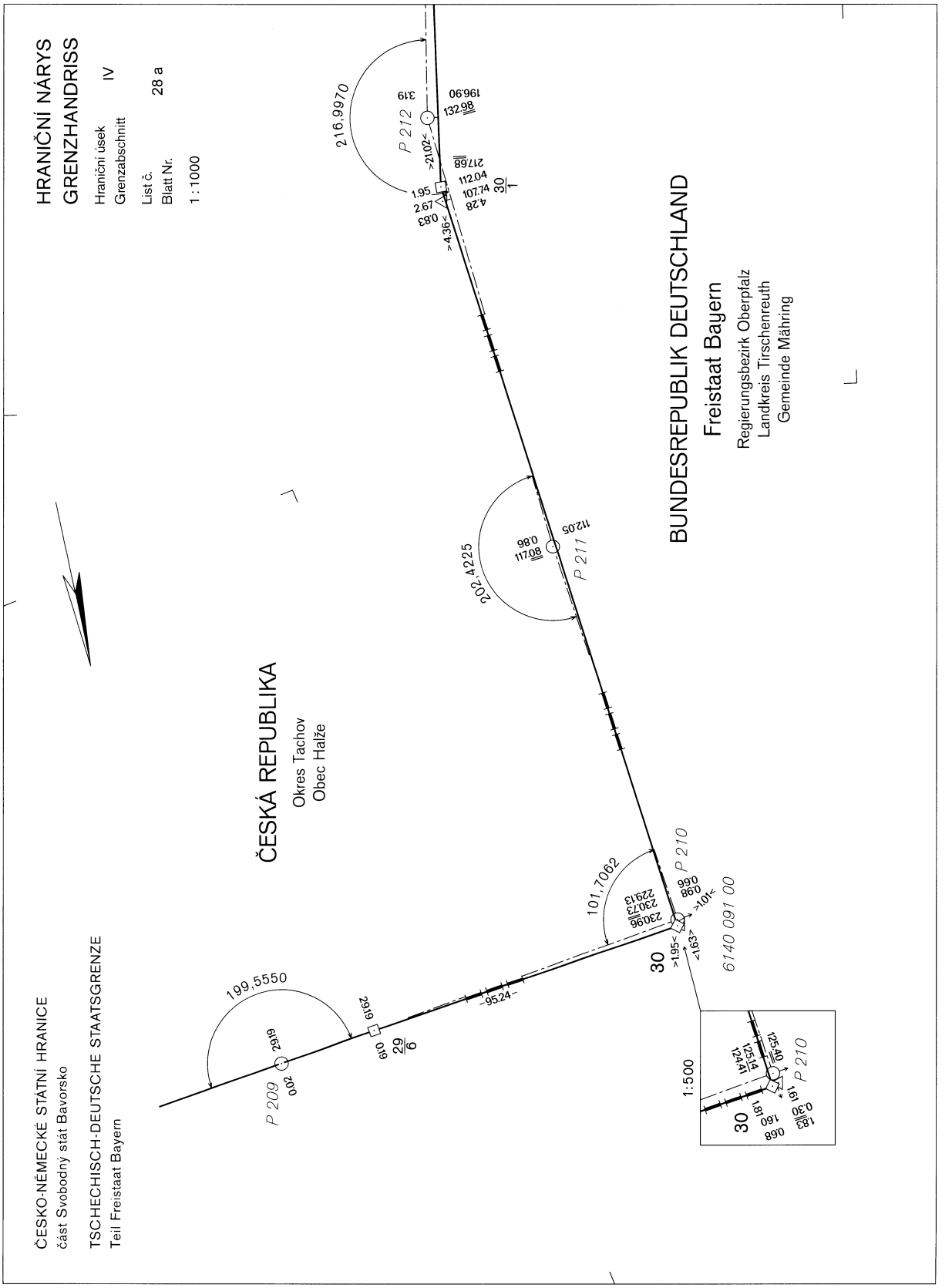
HRANIČNÍ NÁRYS
GRENZHANDRISS
Hraniční úsek IV
Grenzabschnitt
List č. 28 a
Blatt Nr.
1 : 1000
ČESKO-NĚMECKÉ STÁTNÍ HRANICE
část Svobodný stát Bavorsko
TSCHECHISCH-DEUTSCHE STAATSGRENZE
Teil Freistaat Bayern
ČESKÁ REPUBLIKA
Okres Tachov
Obec Halže
BUNDESREPUBLIK DEUTSCHLAND
Freistaat Bayern
Regierungsbezirk Oberpfalz
Landkreis Tirschenreuth
Gemeinde Mähring
P 209
P 210
P 211
P 212
199,5550
101,7062
202,4225
216,9970
95,24
6140 091 00
1:500

ČESKO-NĚMECKÉ STÁTNÍ HRANICE
část Svobodný stát Bavorsko

TSCHECHISCH-DEUTSCHE STAATSGRENZE
Teil Freistaat Bayern

HRANIČNÍ NÁRYS
GRENZHANDRISS

Hraniční úsek / Grenzabschnitt: IV

List č. / Blatt Nr.: 28 b

1 : 1000

ČESKÁ REPUBLIKA

Okres Tachov
Obec Halže

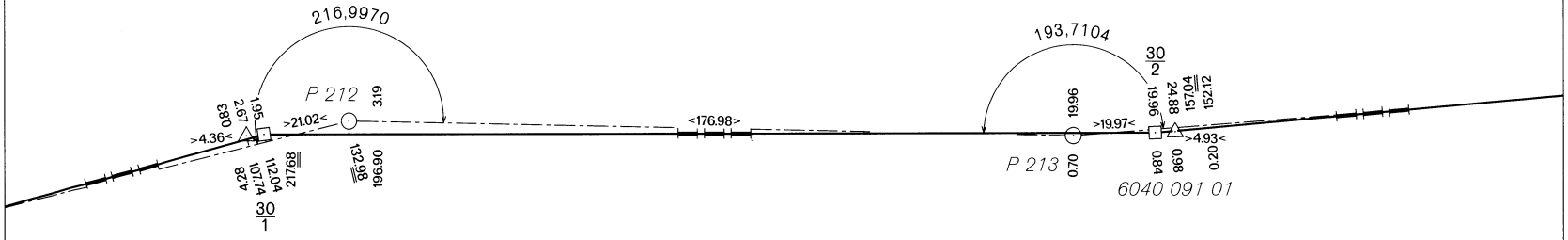

BUNDESREPUBLIK DEUTSCHLAND

Freistaat Bayern

Regierungsbezirk Oberpfalz
Landkreis Tirschenreuth
Gemeinde Mähring

ČESKO-NĚMECKÉ STÁTNÍ HRANICE
část Svobodný stát Bavorsko

TSCHECHISCH-DEUTSCHE STAATSGRENZE
Teil Freistaat Bayern

HRANIČNÍ NÁRYS
GRENZHANDRISS

Hraniční úsek / Grenzabschnitt: IV

List č. / Blatt Nr.: 28 c

1 : 1000

ČESKÁ REPUBLIKA

Okres Tachov
Obec Halže

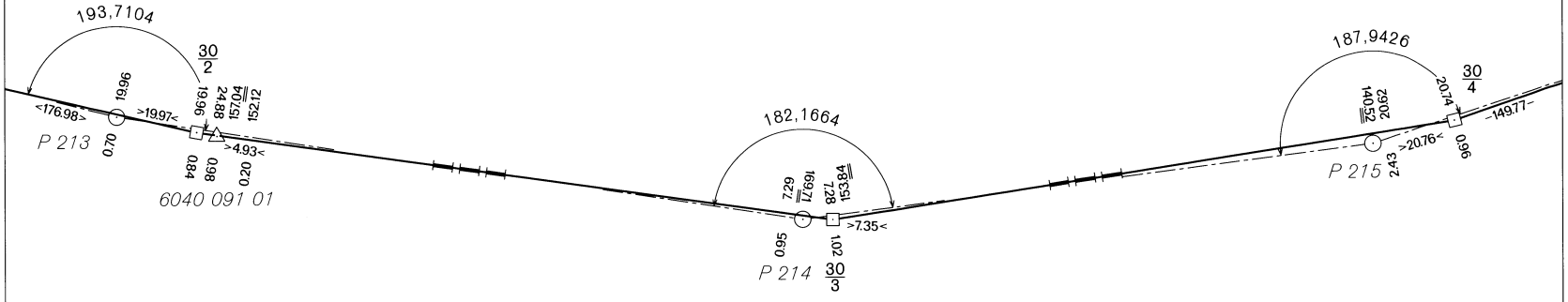

BUNDESREPUBLIK DEUTSCHLAND

Freistaat Bayern

Regierungsbezirk Oberpfalz
Landkreis Tirschenreuth
Gemeinde Mähring

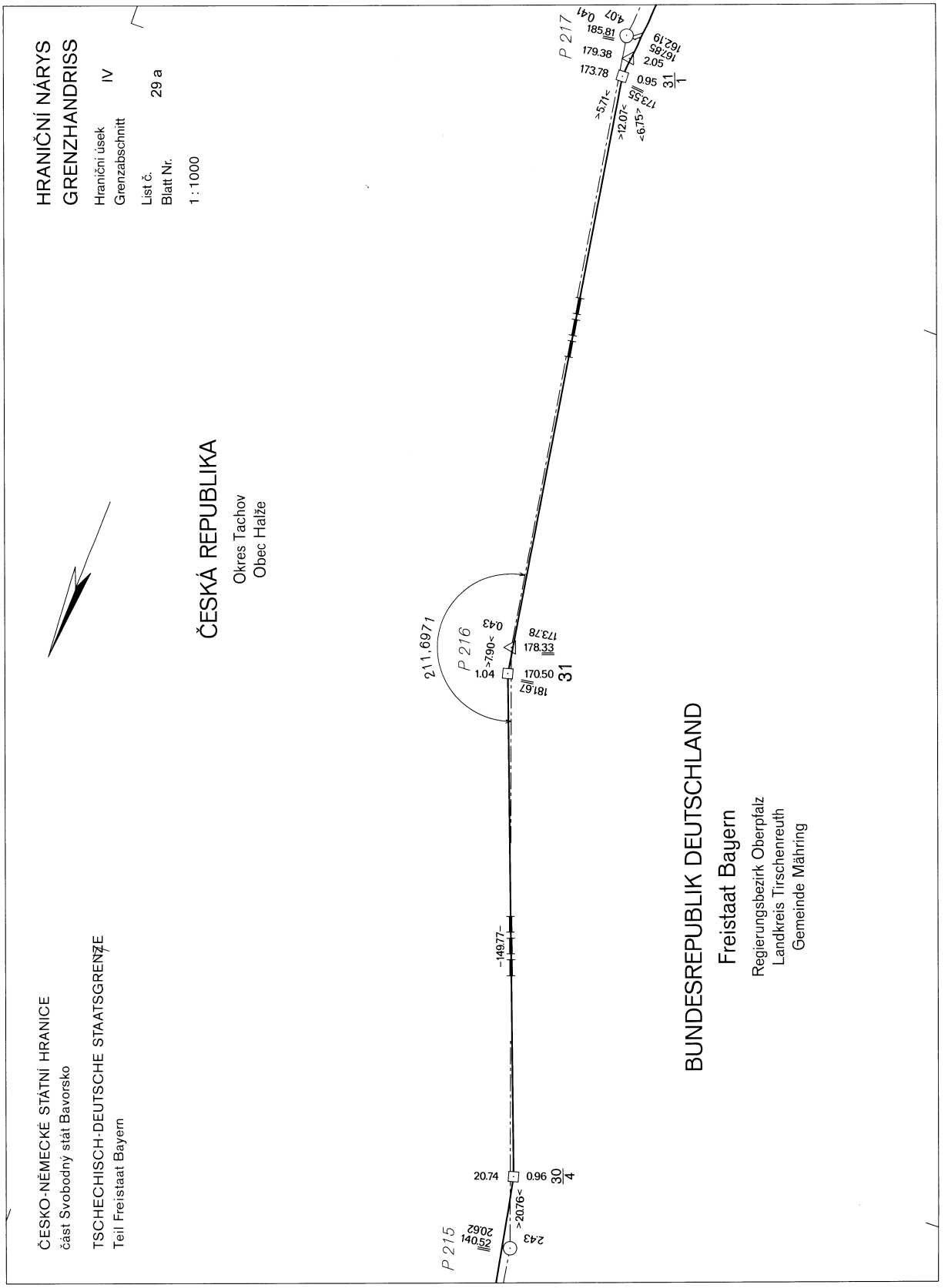
HRANIČNÍ NÁRYS
GRENZHANDRISS
Hraniční úsek
Grenzabschnitt
IV
List č.
Blatt Nr.
29 a
1 : 1000
ČESKÁ REPUBLIKA
Okres Tachov
Obec Halže
ČESKO-NĚMECKÉ STÁTNÍ HRANICE
část Svobodný stát Bavorsko
TSCHECHISCH-DEUTSCHE STAATSGRENZE
Teil Freistaat Bayern
BUNDESREPUBLIK DEUTSCHLAND
Freistaat Bayern
Regierungsbezirk Oberpfalz
Landkreis Tirschenreuth
Gemeinde Mähring
P 217
P 216
P 215
211,6971
31
30
4
1
0.41
4.07
185.81
179.38
173.78
162.19
167.85
2.05
0.95
173.55
>5.71<
>12.07<
<6.75>
0.43
>7.90<
173.78
178.33
1.04
170.50
181.67
-149.77-
20.74
0.96
>20.76<
2.43
140.52
20.62

ČESKO-NĚMECKÉ STÁTNÍ HRANICE
část Svobodný stát Bavorsko

TSCHECHISCH-DEUTSCHE STAATSGRENZE
Teil Freistaat Bayern

HRANIČNÍ NÁRYS
GRENZHANDRISS

Hraniční úsek / Grenzabschnitt: IV

List č. / Blatt Nr.: 29 b

1 : 1000

ČESKÁ REPUBLIKA

Okres Tachov
Obec Halže

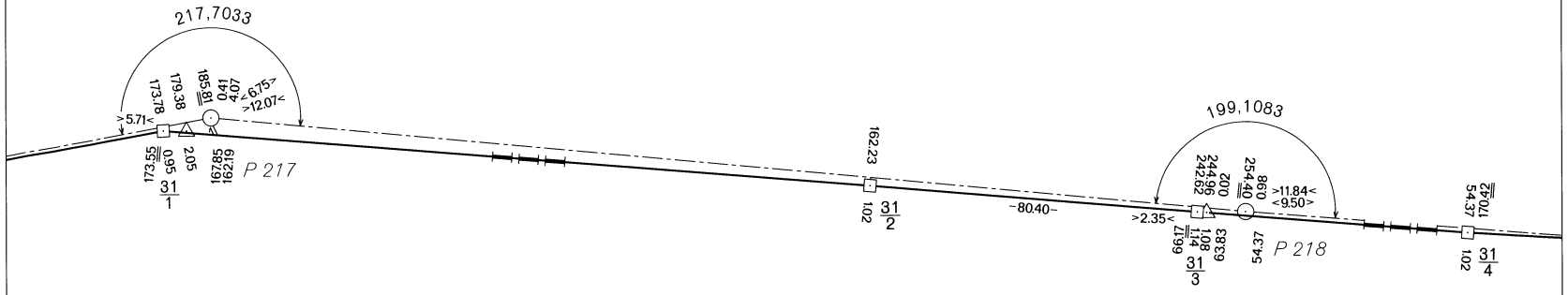

BUNDESREPUBLIK DEUTSCHLAND

Freistaat Bayern

Regierungsbezirk Oberpfalz
Landkreis Tirschenreuth
Gemeinde Mähring

ČESKO-NĚMECKÉ STÁTNÍ HRANICE
část Svobodný stát Bavorsko

TSCHECHISCH-DEUTSCHE STAATSGRENZE
Teil Freistaat Bayern

HRANIČNÍ NÁRYS
GRENZHANDRISS

Hraniční úsek / Grenzabschnitt: IV

List č. / Blatt Nr.: 29 c

1 : 1000

ČESKÁ REPUBLIKA

Okres Tachov
Obec Halže

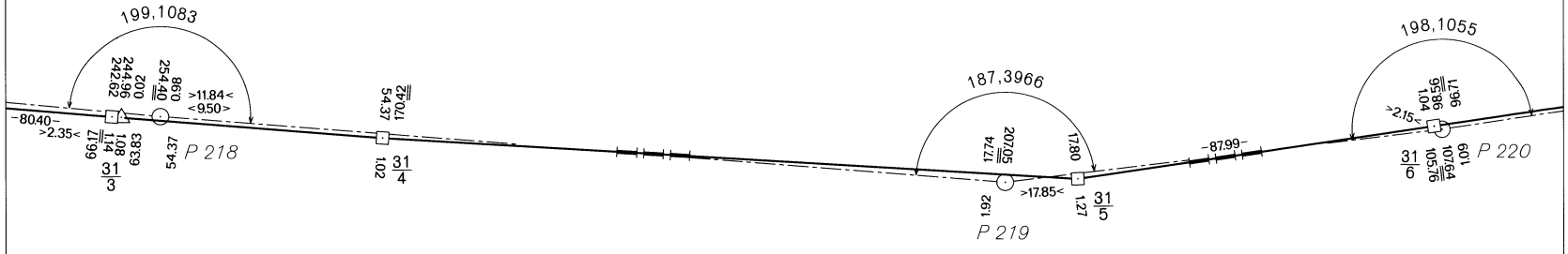

BUNDESREPUBLIK DEUTSCHLAND

Freistaat Bayern

Regierungsbezirk Oberpfalz
Landkreis Tirschenreuth
Gemeinde Mähring

ČESKO-NĚMECKÉ STÁTNÍ HRANICE
část Svobodný stát Bavorsko

TSCHECHISCH-DEUTSCHE STAATSGRENZE
Teil Freistaat Bayern

HRANIČNÍ NÁRYS
GRENZHANDRISS

Hraniční úsek / Grenzabschnitt: IV

List č. / Blatt Nr.: 30 a

1 : 1000

ČESKÁ REPUBLIKA

Okres Tachov
Obec Halže

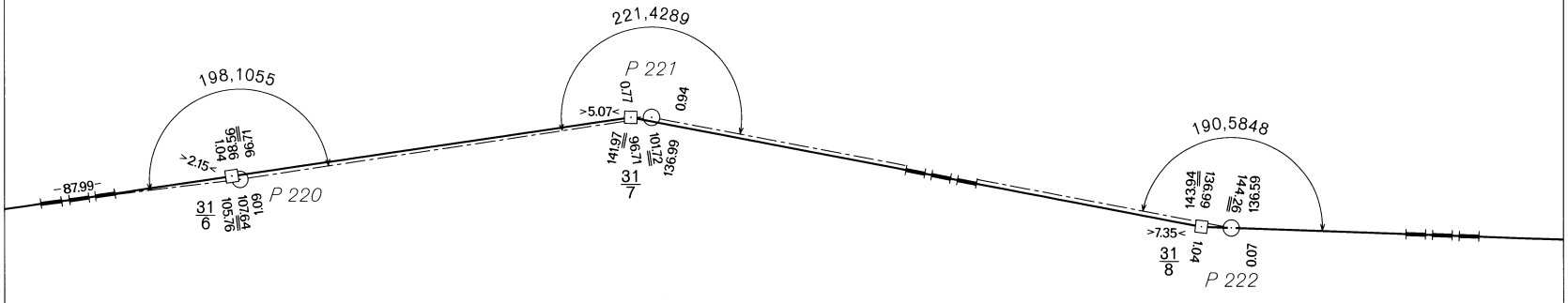

BUNDESREPUBLIK DEUTSCHLAND

Freistaat Bayern

Regierungsbezirk Oberpfalz
Landkreis Tirschenreuth
Gemeinde Mähring

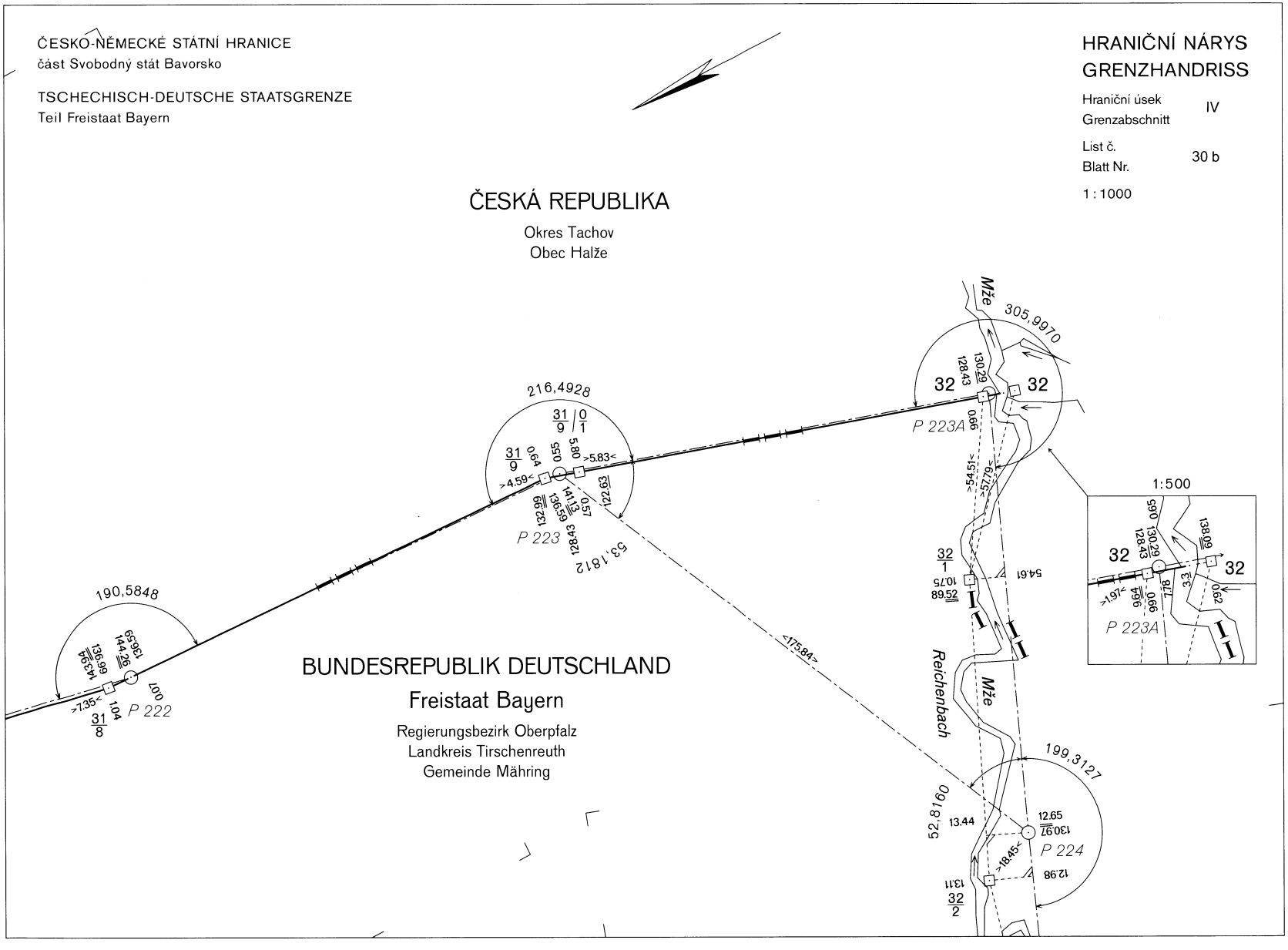
ČESKO-NĚMECKÉ STÁTNÍ HRANICE
část Svobodný stát Bavorsko
TSCHECHISCH-DEUTSCHE STAATSGRENZE
Teil Freistaat Bayern
HRANIČNÍ NÁRYS
GRENZHANDRISS
Hraniční úsek
Grenzabschnitt
IV
List č.
Blatt Nr.
30 b
1 : 1000
ČESKÁ REPUBLIKA
Okres Tachov
Obec Halže
BUNDESREPUBLIK DEUTSCHLAND
Freistaat Bayern
Regierungsbezirk Oberpfalz
Landkreis Tirschenreuth
Gemeinde Mähring
P 222
P 223
P 223A
P 224
190,5848
216,4928
305,9970
199,3127
53,1812
<175,84>
Mže
Reichenbach
1:500

ČESKO-NĚMECKÉ STÁTNÍ HRANICE
část Svobodný stát Bavorsko

TSCHECHISCH-DEUTSCHE STAATSGRENZE
Teil Freistaat Bayern

HRANIČNÍ NÁRYS
GRENZHANDRISS

Hraniční úsek / Grenzabschnitt: IV

List č. / Blatt Nr.: 30 c

1 : 1000

ČESKÁ REPUBLIKA

Okres Tachov
Obec Halže

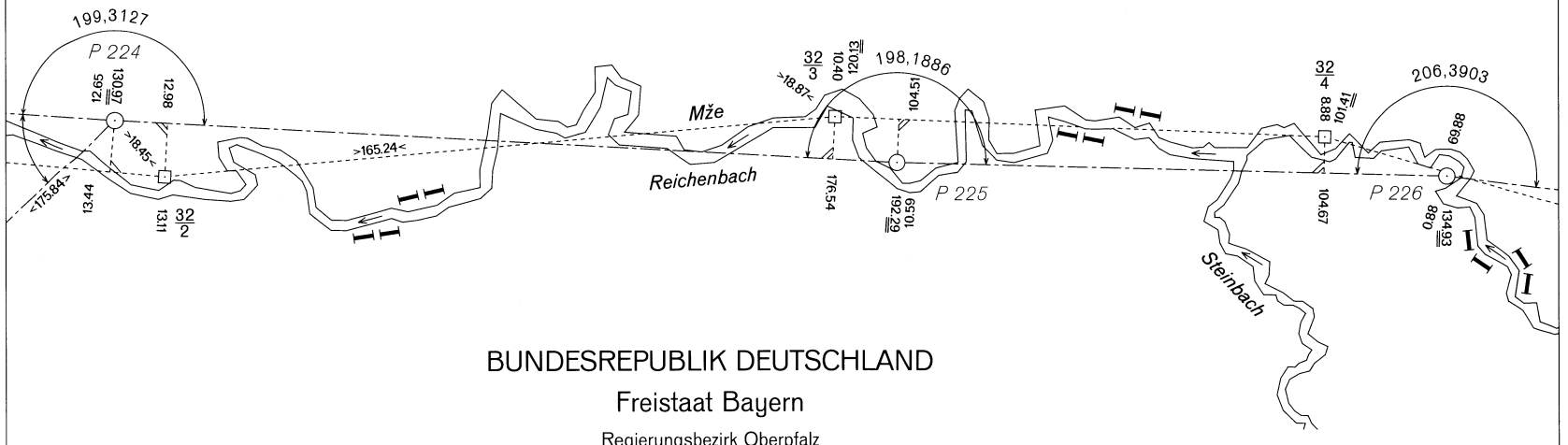

BUNDESREPUBLIK DEUTSCHLAND

Freistaat Bayern

Regierungsbezirk Oberpfalz
Landkreis Tirschenreuth
Gemeinde Mähring

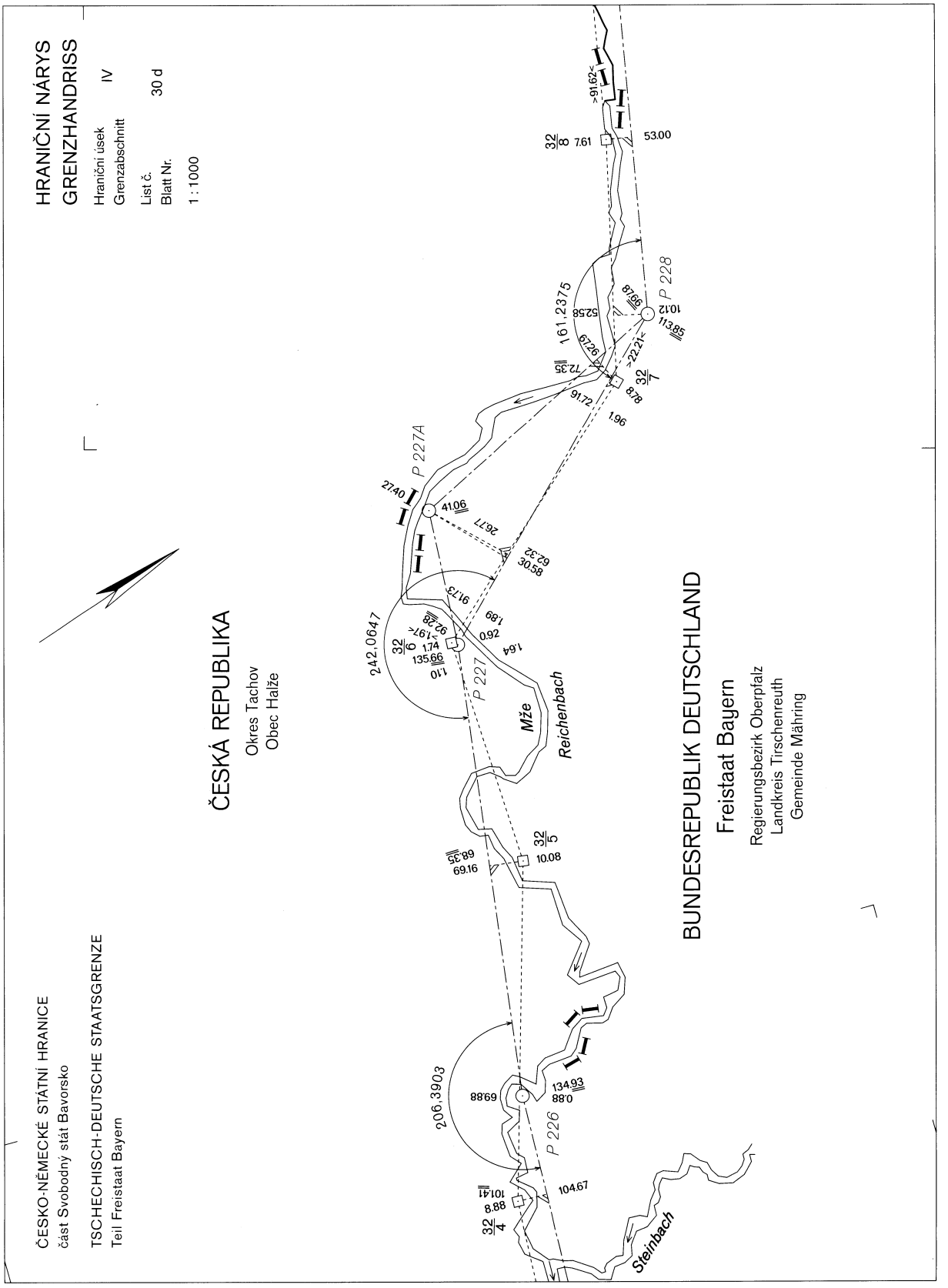
HRANIČNÍ NÁRYS
GRENZHANDRISS
Hraniční úsek IV
Grenzabschnitt
List č. 30 d
Blatt Nr.
1 : 1000
ČESKO-NĚMECKÉ STÁTNÍ HRANICE
část Svobodný stát Bavorsko
TSCHECHISCH-DEUTSCHE STAATSGRENZE
Teil Freistaat Bayern
ČESKÁ REPUBLIKA
Okres Tachov
Obec Halže
BUNDESREPUBLIK DEUTSCHLAND
Freistaat Bayern
Regierungsbezirk Oberpfalz
Landkreis Tirschenreuth
Gemeinde Mähring
P 226
P 227
P 227A
P 228
Reichenbach
Mže
Steinbach
206.3903
242.0647
161.2375
32/4
32/5
32/6
32/7
32/8

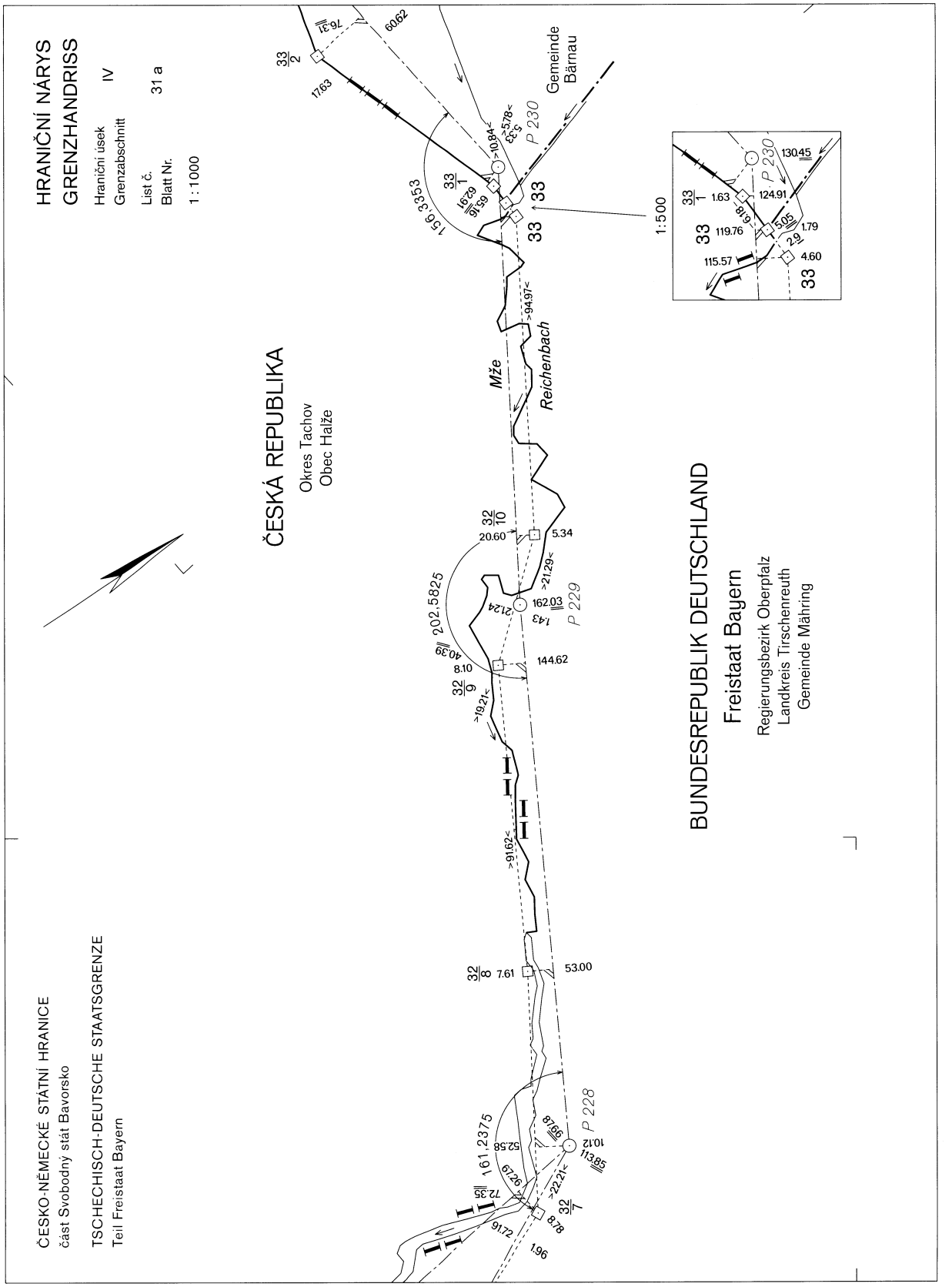
HRANIČNÍ NÁRYS
GRENZHANDRISS
Hraniční úsek IV
Grenzabschnitt
List č. 31 a
Blatt Nr.
1 : 1000
ČESKO-NĚMECKÉ STÁTNÍ HRANICE
část Svobodný stát Bavorsko
TSCHECHISCH-DEUTSCHE STAATSGRENZE
Teil Freistaat Bayern
ČESKÁ REPUBLIKA
Okres Tachov
Obec Halže
BUNDESREPUBLIK DEUTSCHLAND
Freistaat Bayern
Regierungsbezirk Oberpfalz
Landkreis Tirschenreuth
Gemeinde Mähring
Gemeinde Bärnau
Mže
Reichenbach
P 228
P 229
P 230
1:500

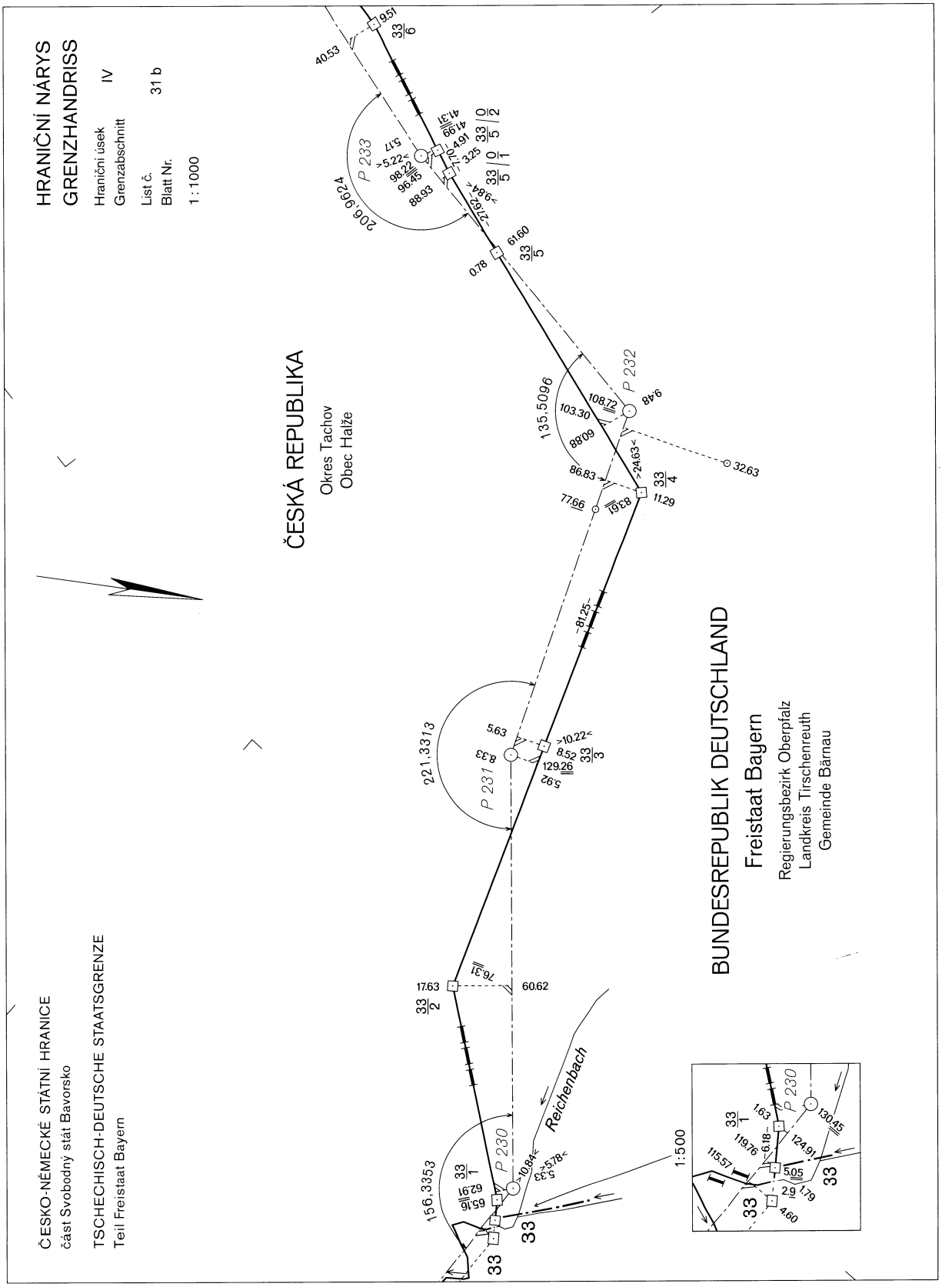
HRANIČNÍ NÁRYS
GRENZHANDRISS
Hraniční úsek IV
Grenzabschnitt
List č. 31 b
Blatt Nr.
1 : 1000
ČESKO-NĚMECKÉ STÁTNÍ HRANICE
část Svobodný stát Bavorsko
TSCHECHISCH-DEUTSCHE STAATSGRENZE
Teil Freistaat Bayern
ČESKÁ REPUBLIKA
Okres Tachov
Obec Halže
BUNDESREPUBLIK DEUTSCHLAND
Freistaat Bayern
Regierungsbezirk Oberpfalz
Landkreis Tirschenreuth
Gemeinde Bärnau
P 230
P 231
P 232
P 233
Reichenbach
1:500

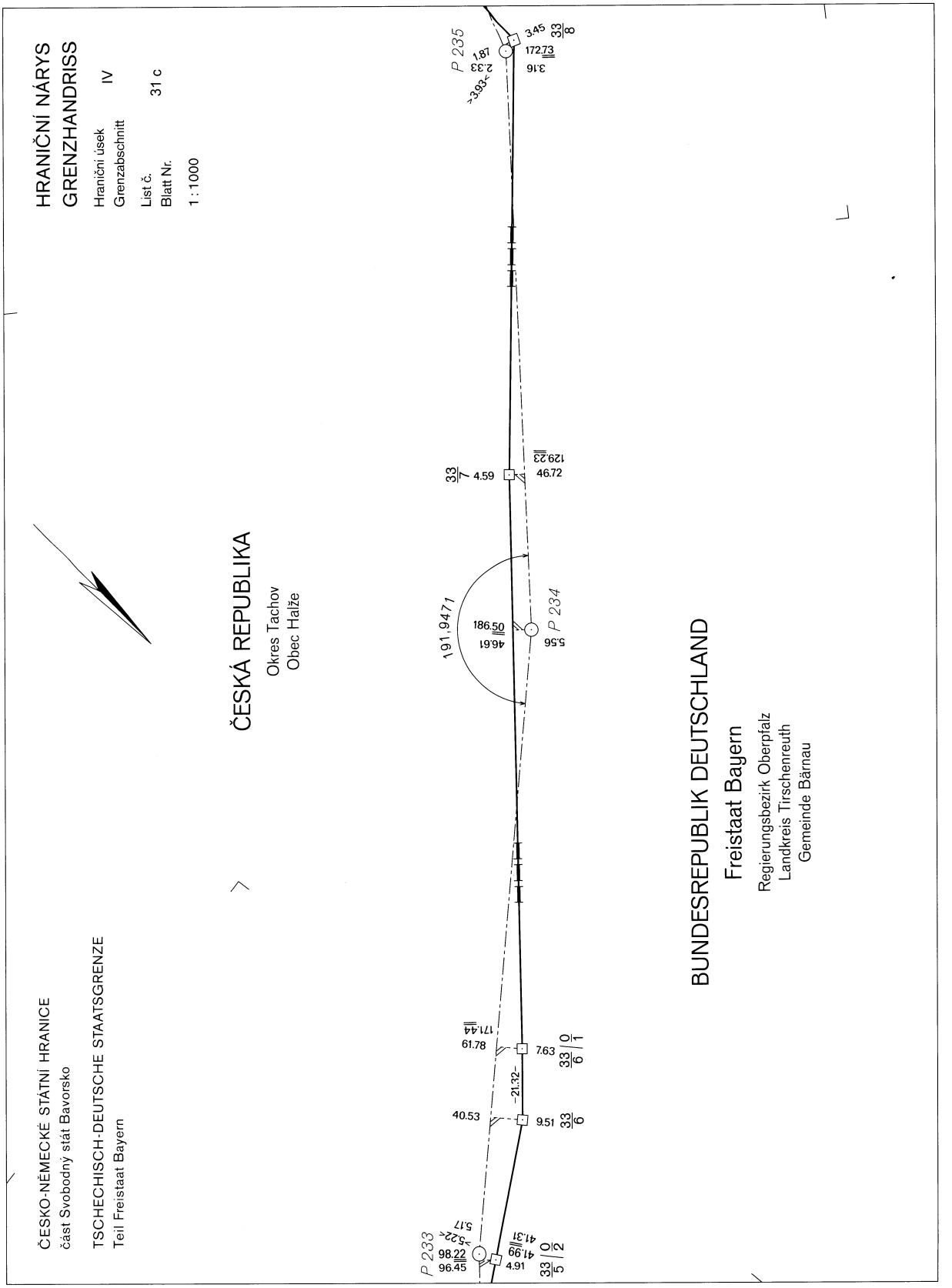
HRANIČNÍ NÁRYS
GRENZHANDRISS
Hraniční úsek
Grenzabschnitt
IV
List č.
Blatt Nr.
31 c
1 : 1000
ČESKÁ REPUBLIKA
Okres Tachov
Obec Halže
BUNDESREPUBLIK DEUTSCHLAND
Freistaat Bayern
Regierungsbezirk Oberpfalz
Landkreis Tirschenreuth
Gemeinde Bärnau
ČESKO-NĚMECKÉ STÁTNÍ HRANICE
část Svobodný stát Bavorsko
TSCHECHISCH-DEUTSCHE STAATSGRENZE
Teil Freistaat Bayern
P 235
P 234
P 233
191,9471
3.45
33/8
172.73
3.16
1.87
2.33
>3.93<
33/7
4.59
129.23
46.72
186.50
46.61
5.56
171.44
61.78
7.63
33/6 | 0/1
-21.32-
40.53
9.51
33/6
>5.22<
5.17
98.22
96.45
41.99
41.31
4.91
33/5 | 0/2

ČESKO-NĚMECKÉ STÁTNÍ HRANICE
část Svobodný stát Bavorsko

TSCHECHISCH-DEUTSCHE STAATSGRENZE
Teil Freistaat Bayern

HRANIČNÍ NÁRYS
GRENZHANDRISS

Hraniční úsek / Grenzabschnitt: IV

List č. / Blatt Nr.: 32 a

1 : 1000

ČESKÁ REPUBLIKA

Okres Tachov
Obec Halže

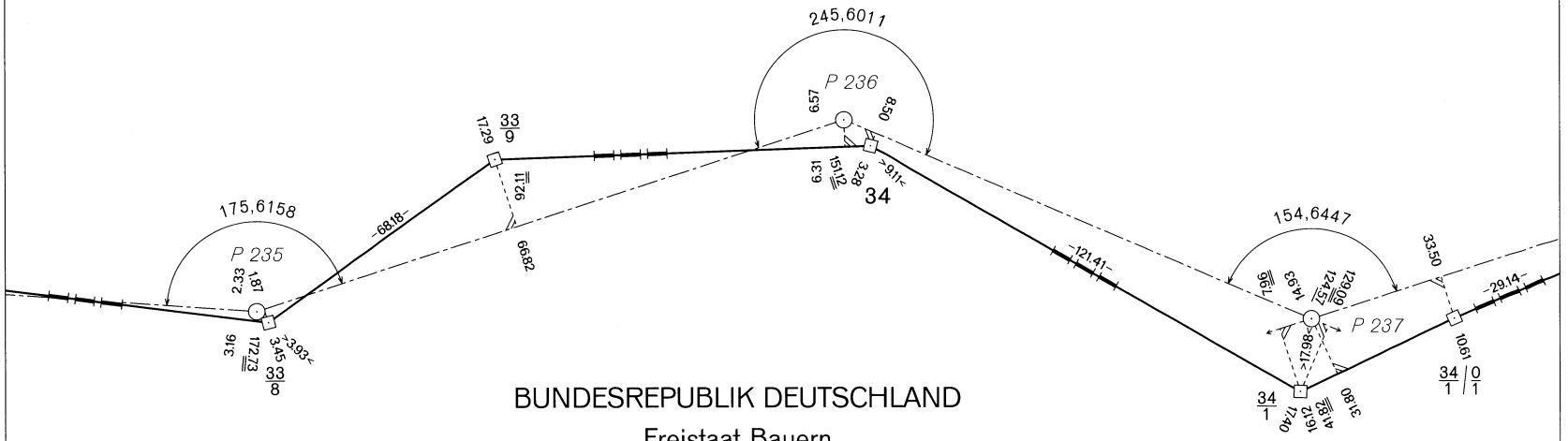

BUNDESREPUBLIK DEUTSCHLAND

Freistaat Bayern

Regierungsbezirk Oberpfalz
Landkreis Tirschenreuth
Gemeinde Bärnau

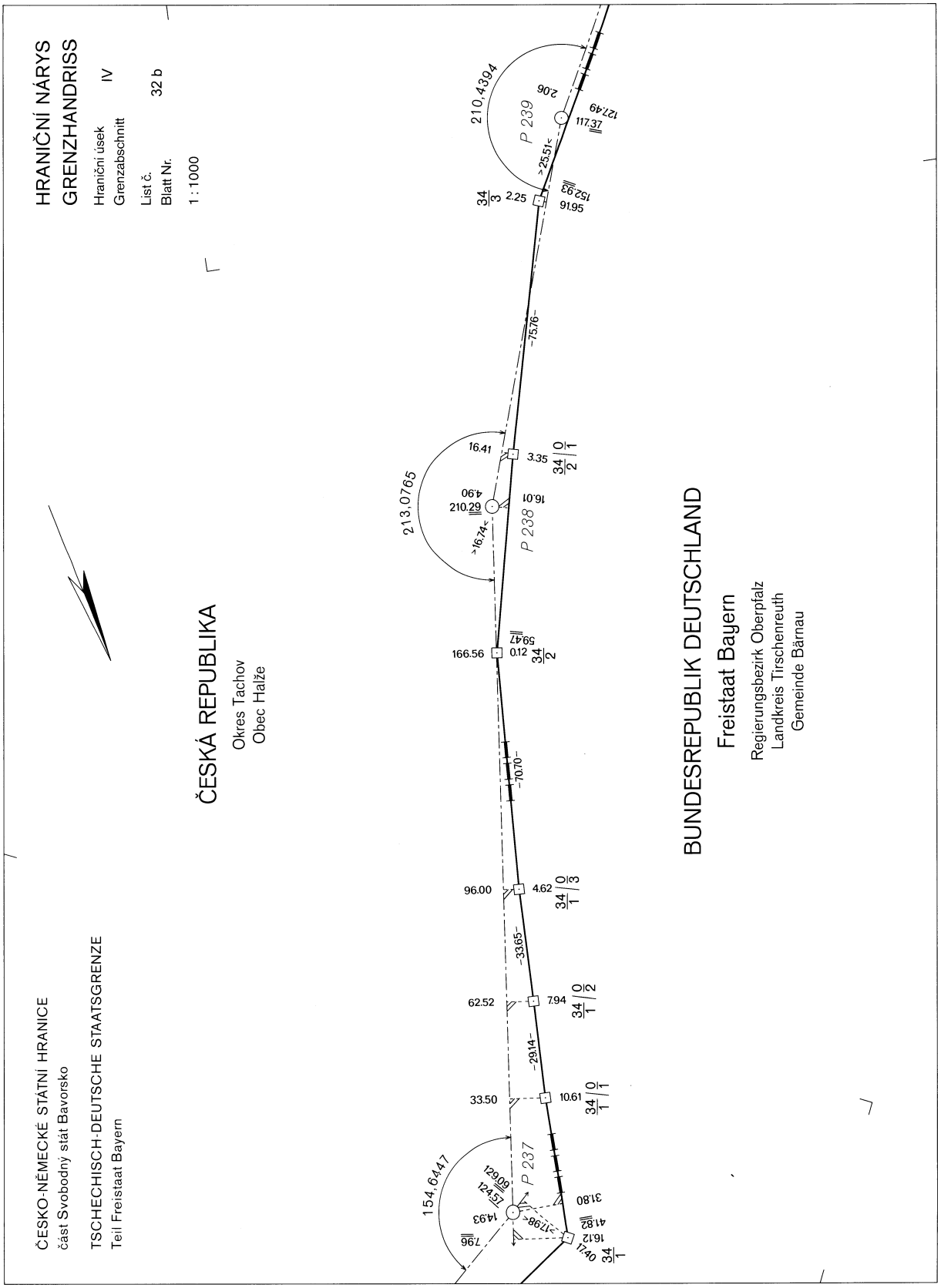
HRANIČNÍ NÁRYS
GRENZHANDRISS
Hraniční úsek
Grenzabschnitt
IV
List č.
Blatt Nr.
32 b
1 : 1000
ČESKÁ REPUBLIKA
Okres Tachov
Obec Halže
BUNDESREPUBLIK DEUTSCHLAND
Freistaat Bayern
Regierungsbezirk Oberpfalz
Landkreis Tirschenreuth
Gemeinde Bärnau
ČESKO-NĚMECKÉ STÁTNÍ HRANICE
část Svobodný stát Bavorsko
TSCHECHISCH-DEUTSCHE STAATSGRENZE
Teil Freistaat Bayern
P 239
P 238
P 237
210,4394
213,0765
154,6447
2.06
127.49
117.37
>25.51<
152.93
91.95
2.25
34/3
-75.76-
16.41
3.35
34/2 | 0/1
210.29
4.90
16.01
>16.74<
166.56
0.12
59.47
34/2
-70.70-
96.00
4.62
34/1 | 0/3
-33.65-
62.52
7.94
34/1 | 0/2
-29.14-
33.50
10.61
34/1 | 0/1
129.09
124.57
14.93
7.96
>17.98<
31.80
41.82
16.12
17.40
34/1

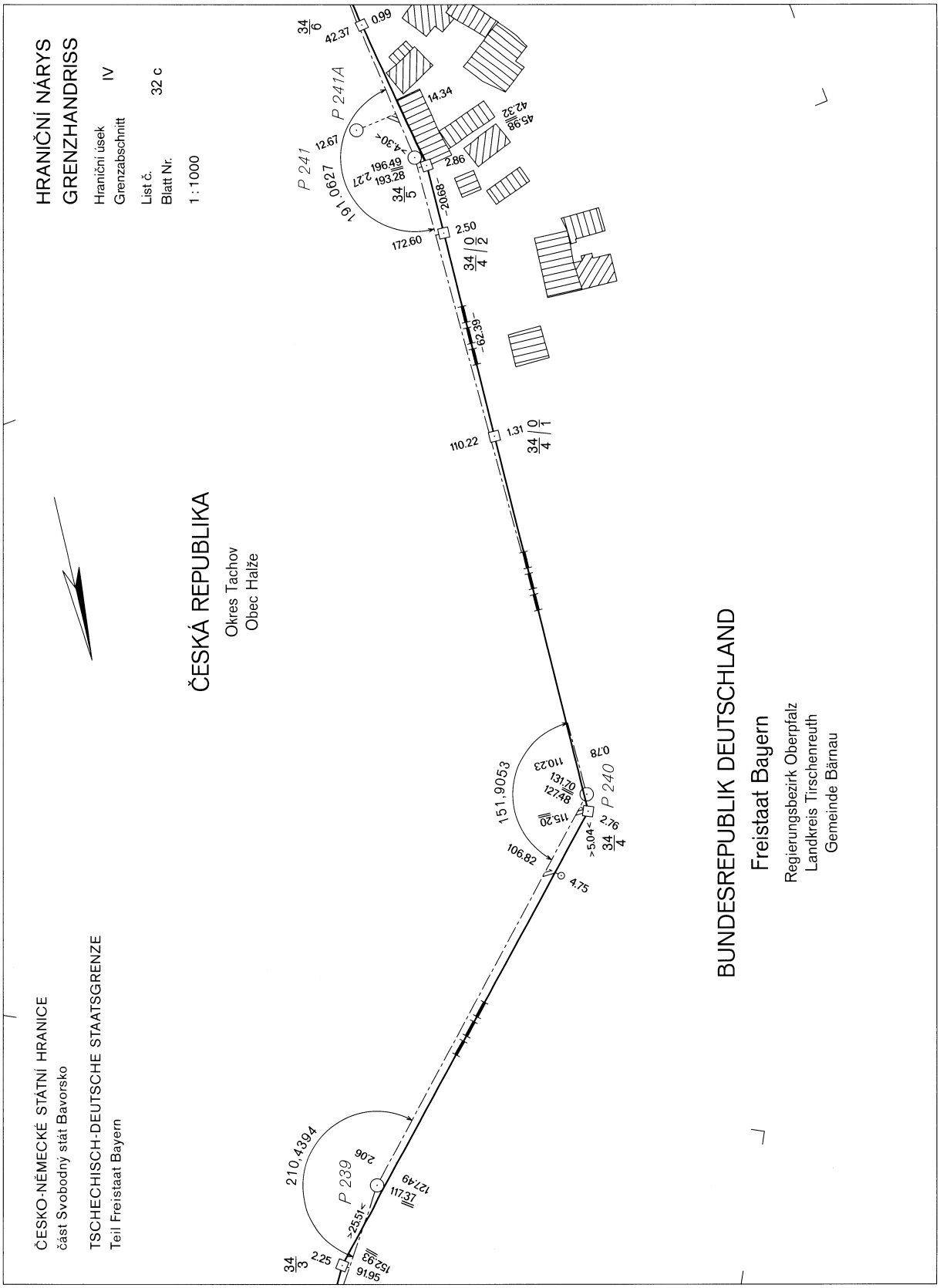
HRANIČNÍ NÁRYS
GRENZHANDRISS
Hraniční úsek
Grenzabschnitt
IV
List č.
Blatt Nr.
32 c
1 : 1000
ČESKÁ REPUBLIKA
Okres Tachov
Obec Halže
BUNDESREPUBLIK DEUTSCHLAND
Freistaat Bayern
Regierungsbezirk Oberpfalz
Landkreis Tirschenreuth
Gemeinde Bärnau
ČESKO-NĚMECKÉ STÁTNÍ HRANICE
část Svobodný stát Bavorsko
TSCHECHISCH-DEUTSCHE STAATSGRENZE
Teil Freistaat Bayern
P 241
P 241A
P 240
P 239
191,0627
151,9053
210,4394

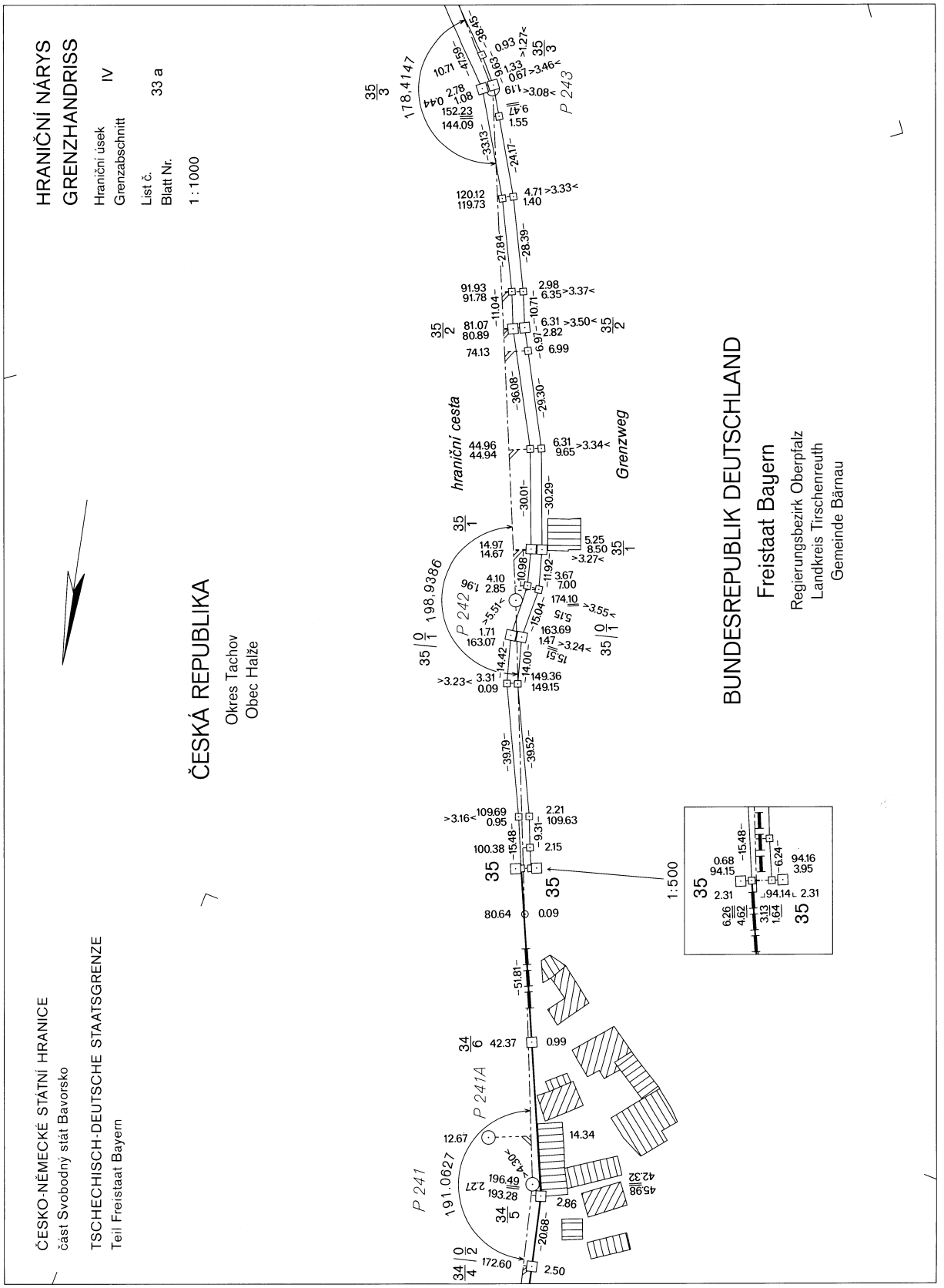
HRANIČNÍ NÁRYS
GRENZHANDRISS
Hraniční úsek IV
Grenzabschnitt
List č. 33 a
Blatt Nr.
1 : 1000
ČESKÁ REPUBLIKA
Okres Tachov
Obec Halže
BUNDESREPUBLIK DEUTSCHLAND
Freistaat Bayern
Regierungsbezirk Oberpfalz
Landkreis Tirschenreuth
Gemeinde Bärnau
ČESKO-NĚMECKÉ STÁTNÍ HRANICE
část Svobodný stát Bavorsko
TSCHECHISCH-DEUTSCHE STAATSGRENZE
Teil Freistaat Bayern
hraniční cesta
Grenzweg
P 241
P 241A
P 242
P 243
1:500

ČESKO-NĚMECKÉ STÁTNÍ HRANICE
část Svobodný stát Bavorsko

TSCHECHISCH-DEUTSCHE STAATSGRENZE
Teil Freistaat Bayern

HRANIČNÍ NÁRYS
GRENZHANDRISS

Hraniční úsek / Grenzabschnitt: IV

List č. / Blatt Nr.: 33 b

1 : 1000

ČESKÁ REPUBLIKA

Okres Tachov
Obec Halže

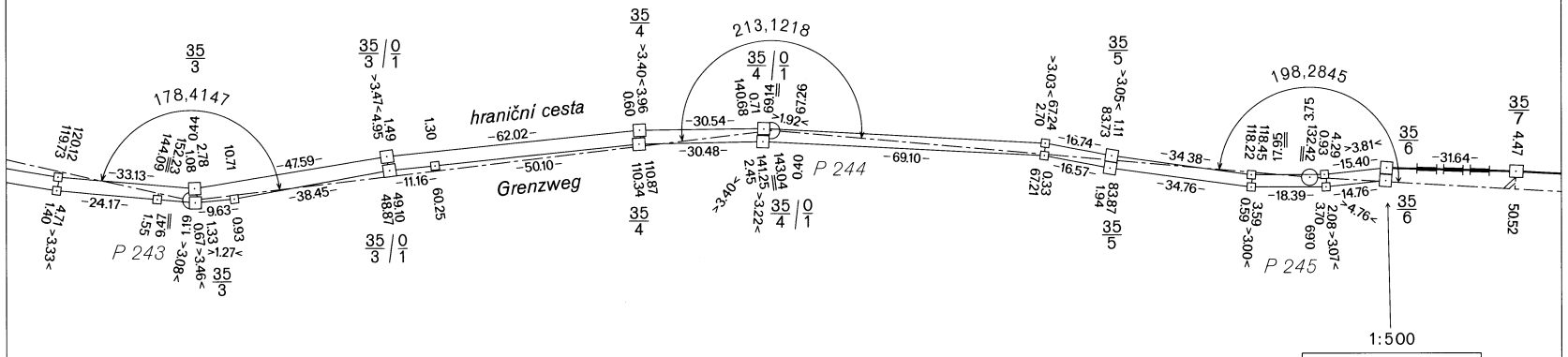

1:500

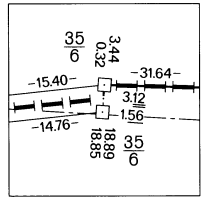

BUNDESREPUBLIK DEUTSCHLAND

Freistaat Bayern

Regierungsbezirk Oberpfalz
Landkreis Tirschenreuth
Gemeinde Bärnau

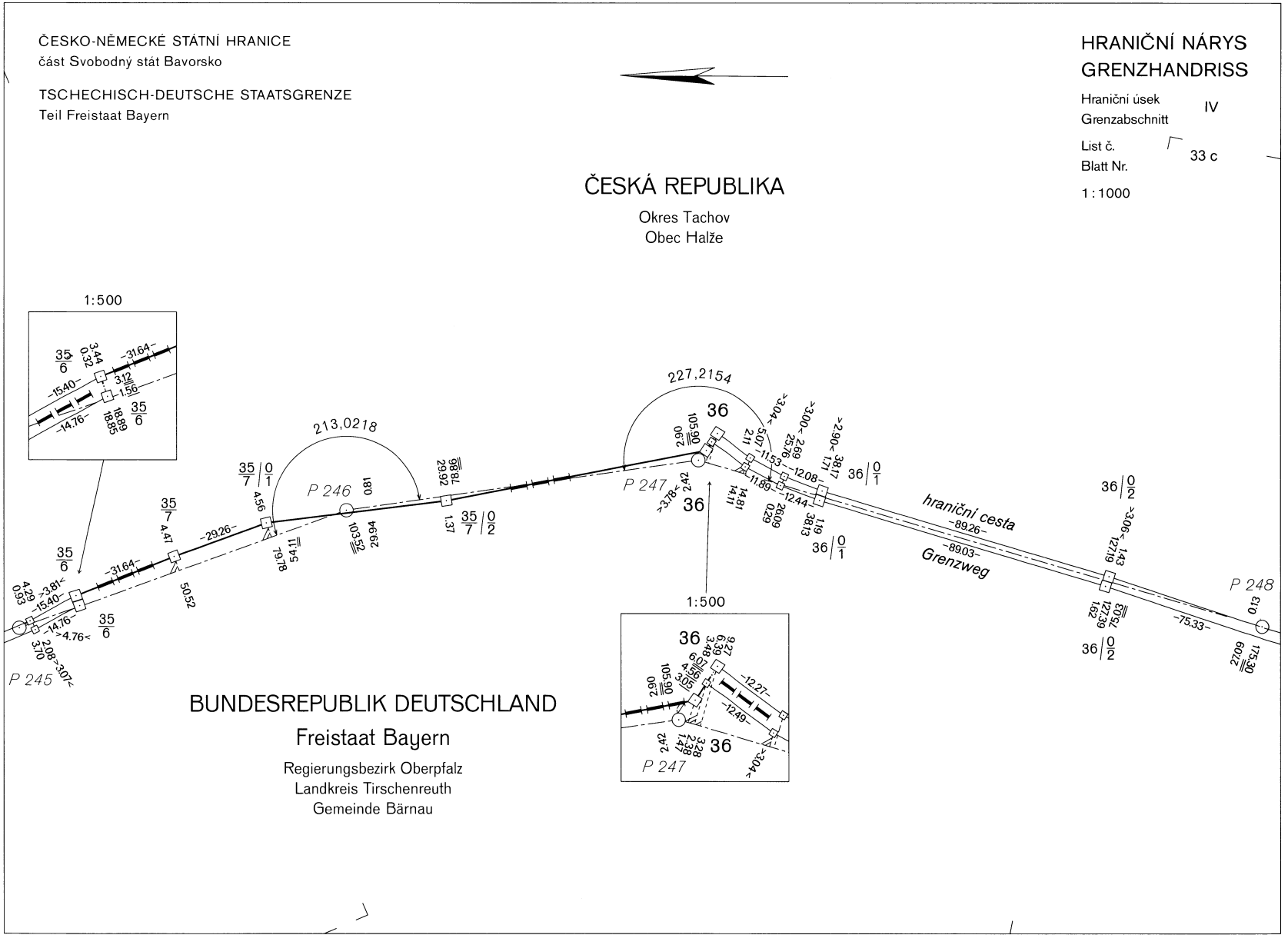
ČESKO-NĚMECKÉ STÁTNÍ HRANICE
část Svobodný stát Bavorsko
TSCHECHISCH-DEUTSCHE STAATSGRENZE
Teil Freistaat Bayern
HRANIČNÍ NÁRYS
GRENZHANDRISS
Hraniční úsek
Grenzabschnitt
IV
List č.
Blatt Nr.
33 c
1:1000
ČESKÁ REPUBLIKA
Okres Tachov
Obec Halže
1:500
213,0218
227,2154
P 245
P 246
P 247
P 248
hraniční cesta
Grenzweg
1:500
BUNDESREPUBLIK DEUTSCHLAND
Freistaat Bayern
Regierungsbezirk Oberpfalz
Landkreis Tirschenreuth
Gemeinde Bärnau

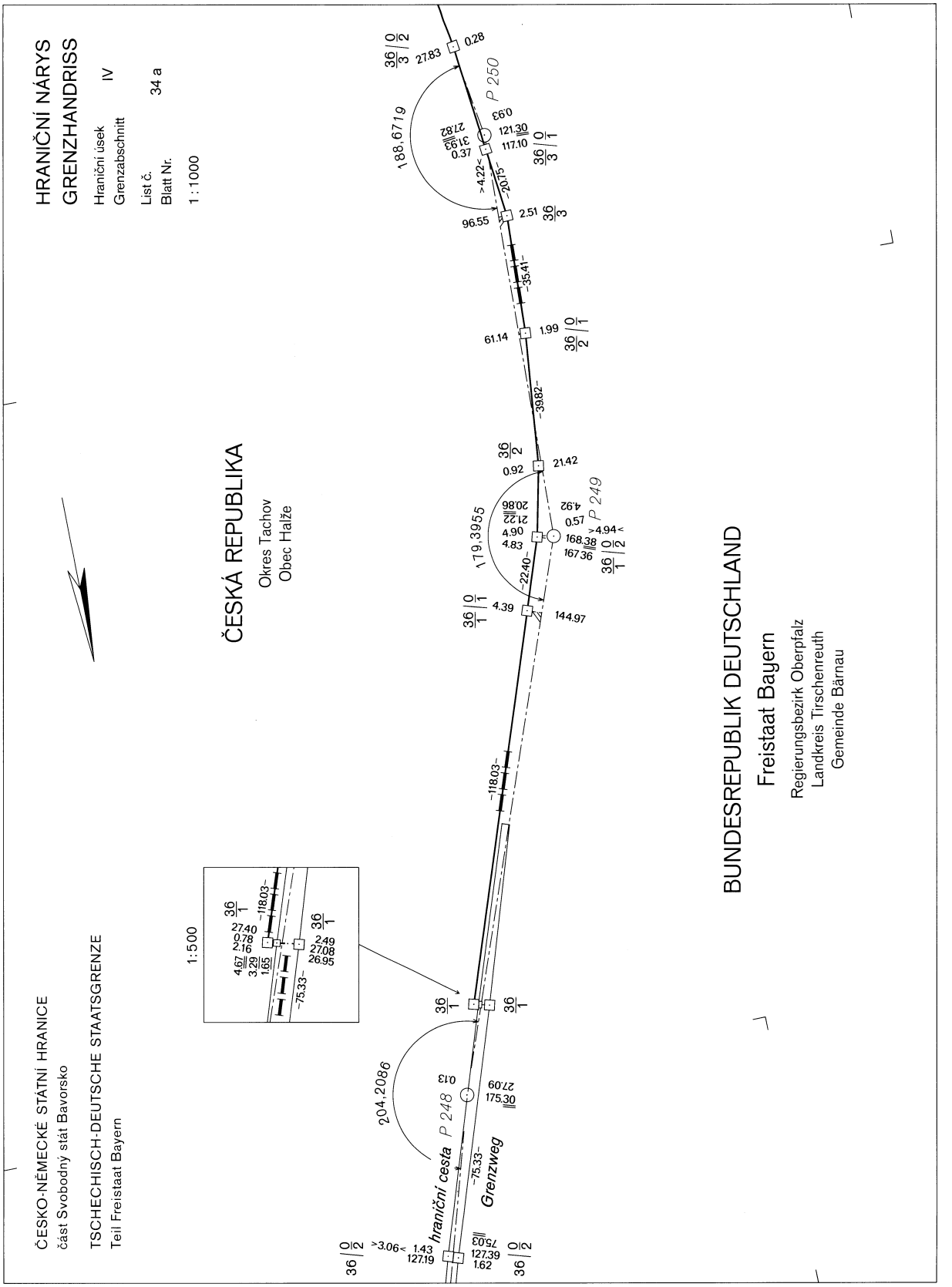
HRANIČNÍ NÁRYS
GRENZHANDRISS
Hraniční úsek IV
Grenzabschnitt
List č. 34 a
Blatt Nr.
1 : 1000
ČESKÁ REPUBLIKA
Okres Tachov
Obec Halže
BUNDESREPUBLIK DEUTSCHLAND
Freistaat Bayern
Regierungsbezirk Oberpfalz
Landkreis Tirschenreuth
Gemeinde Bärnau
ČESKO-NĚMECKÉ STÁTNÍ HRANICE
část Svobodný stát Bavorsko
TSCHECHISCH-DEUTSCHE STAATSGRENZE
Teil Freistaat Bayern
1:500
P 250
P 249
P 248
hraniční cesta
Grenzweg
188,6719
179,3955
204,2086

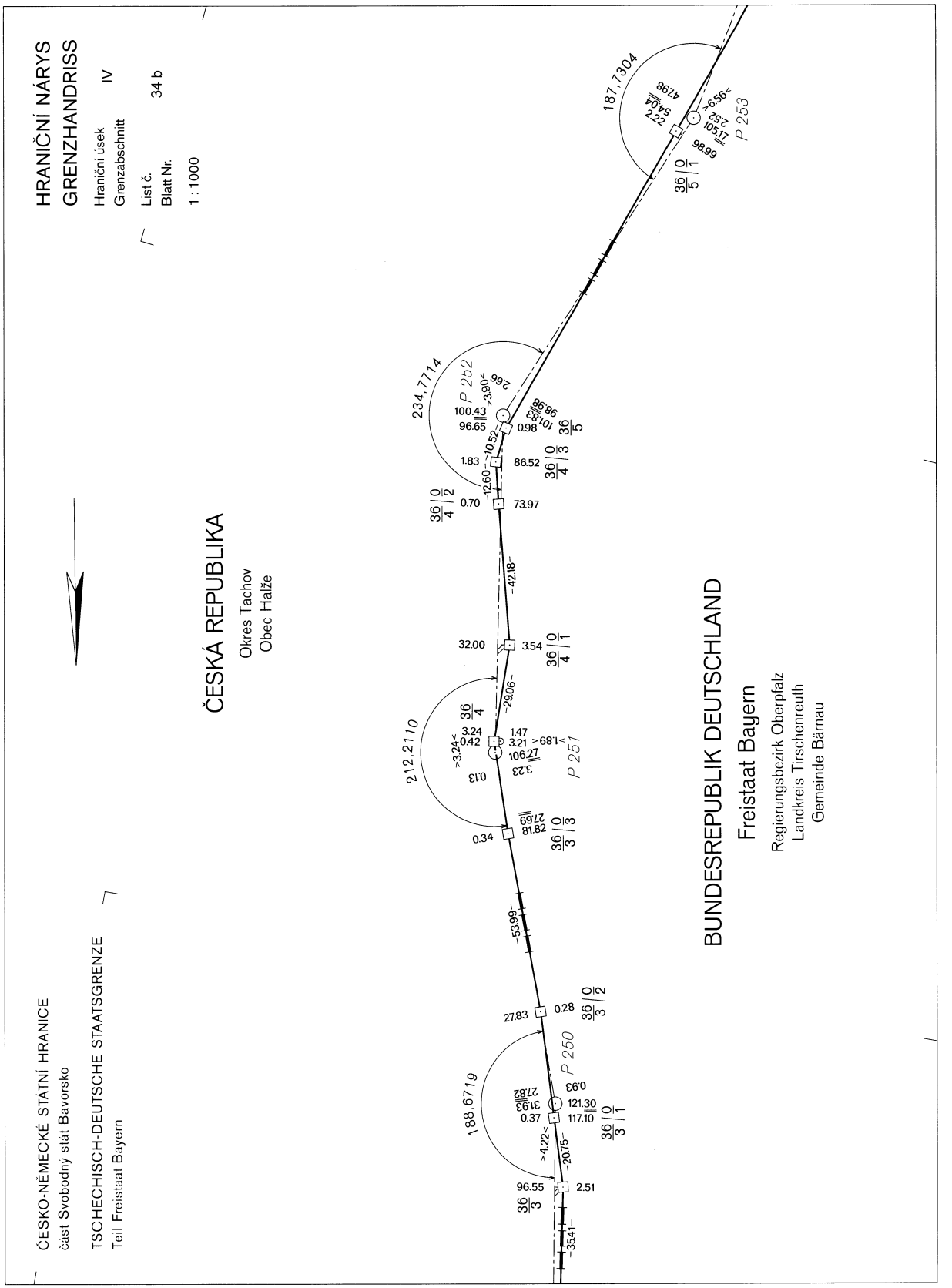
HRANIČNÍ NÁRYS
GRENZHANDRISS
Hraniční úsek IV
Grenzabschnitt
List č. 34 b
Blatt Nr.
1 : 1000
ČESKO-NĚMECKÉ STÁTNÍ HRANICE
část Svobodný stát Bavorsko
TSCHECHISCH-DEUTSCHE STAATSGRENZE
Teil Freistaat Bayern
ČESKÁ REPUBLIKA
Okres Tachov
Obec Halže
BUNDESREPUBLIK DEUTSCHLAND
Freistaat Bayern
Regierungsbezirk Oberpfalz
Landkreis Tirschenreuth
Gemeinde Bärnau
P 250
P 251
P 252
P 253
188,6719
212,2110
234,7714
187,7304

ČESKO-NĚMECKÉ STÁTNÍ HRANICE
část Svobodný stát Bavorsko

TSCHECHISCH-DEUTSCHE STAATSGRENZE
Teil Freistaat Bayern

HRANIČNÍ NÁRYS
GRENZHANDRISS

Hraniční úsek / Grenzabschnitt: IV

List č. / Blatt Nr.: 34 c

1 : 1000

ČESKÁ REPUBLIKA

Okres Tachov
Obec Halže

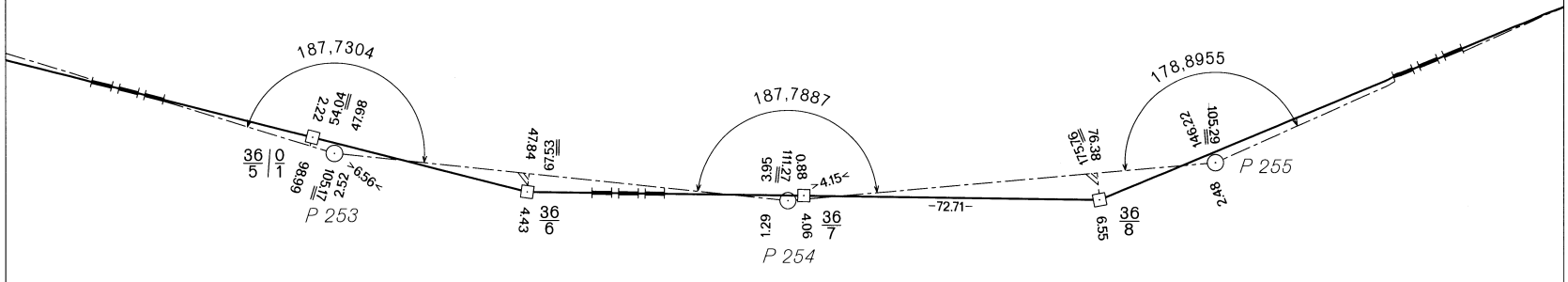

BUNDESREPUBLIK DEUTSCHLAND

Freistaat Bayern

Regierungsbezirk Oberpfalz
Landkreis Tirschenreuth
Gemeinde Bärnau

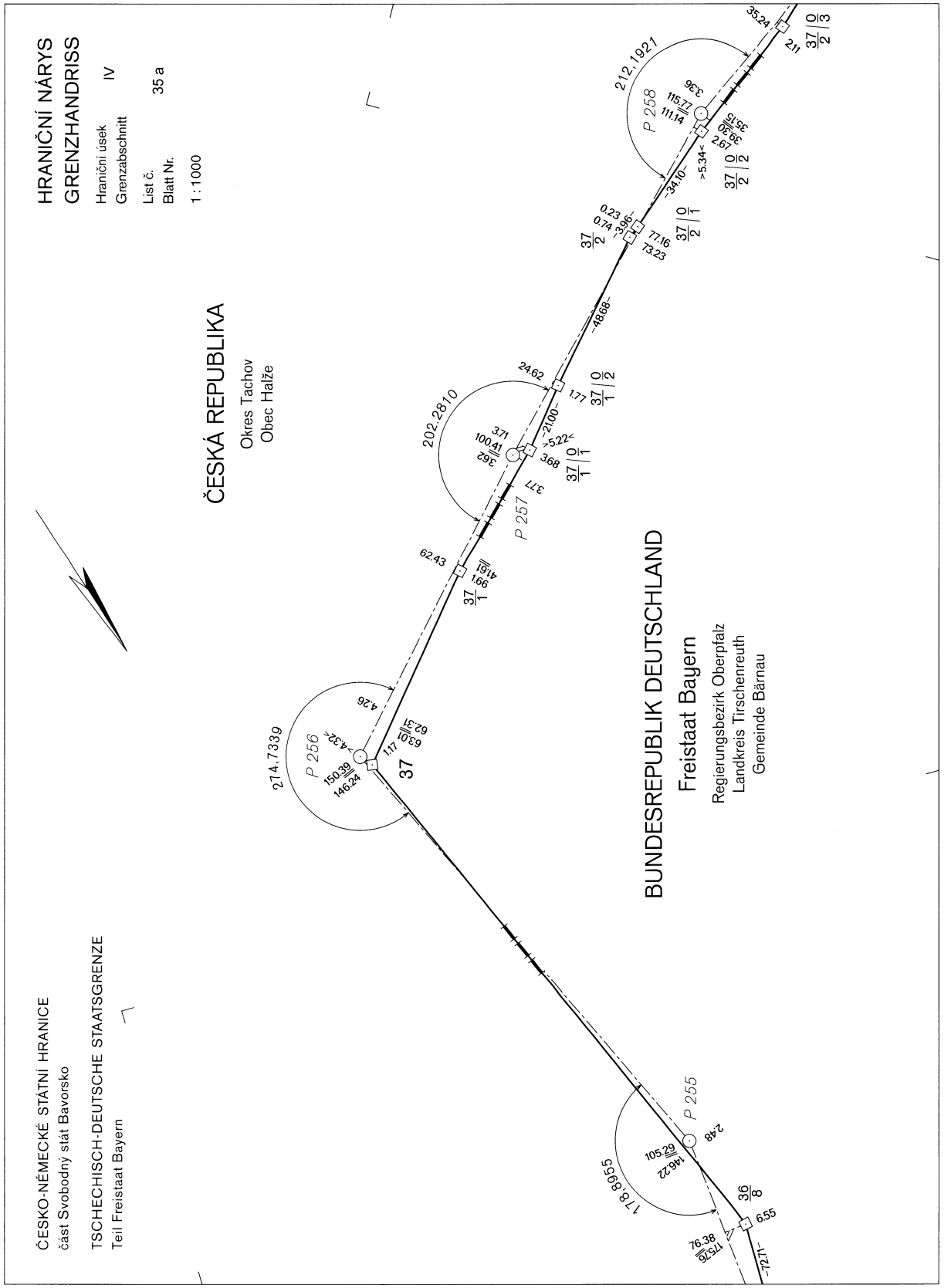
HRANIČNÍ NÁRYS
GRENZHANDRISS
Hraniční úsek IV
Grenzabschnitt
List č. 35 a
Blatt Nr.
1 : 1000
ČESKÁ REPUBLIKA
Okres Tachov
Obec Halže
BUNDESREPUBLIK DEUTSCHLAND
Freistaat Bayern
Regierungsbezirk Oberpfalz
Landkreis Tirschenreuth
Gemeinde Bärnau
ČESKO-NĚMECKÉ STÁTNÍ HRANICE
část Svobodný stát Bavorsko
TSCHECHISCH-DEUTSCHE STAATSGRENZE
Teil Freistaat Bayern
P 256
P 257
P 258
P 255
37
214,7339
202,2810
212,1921
178,8955

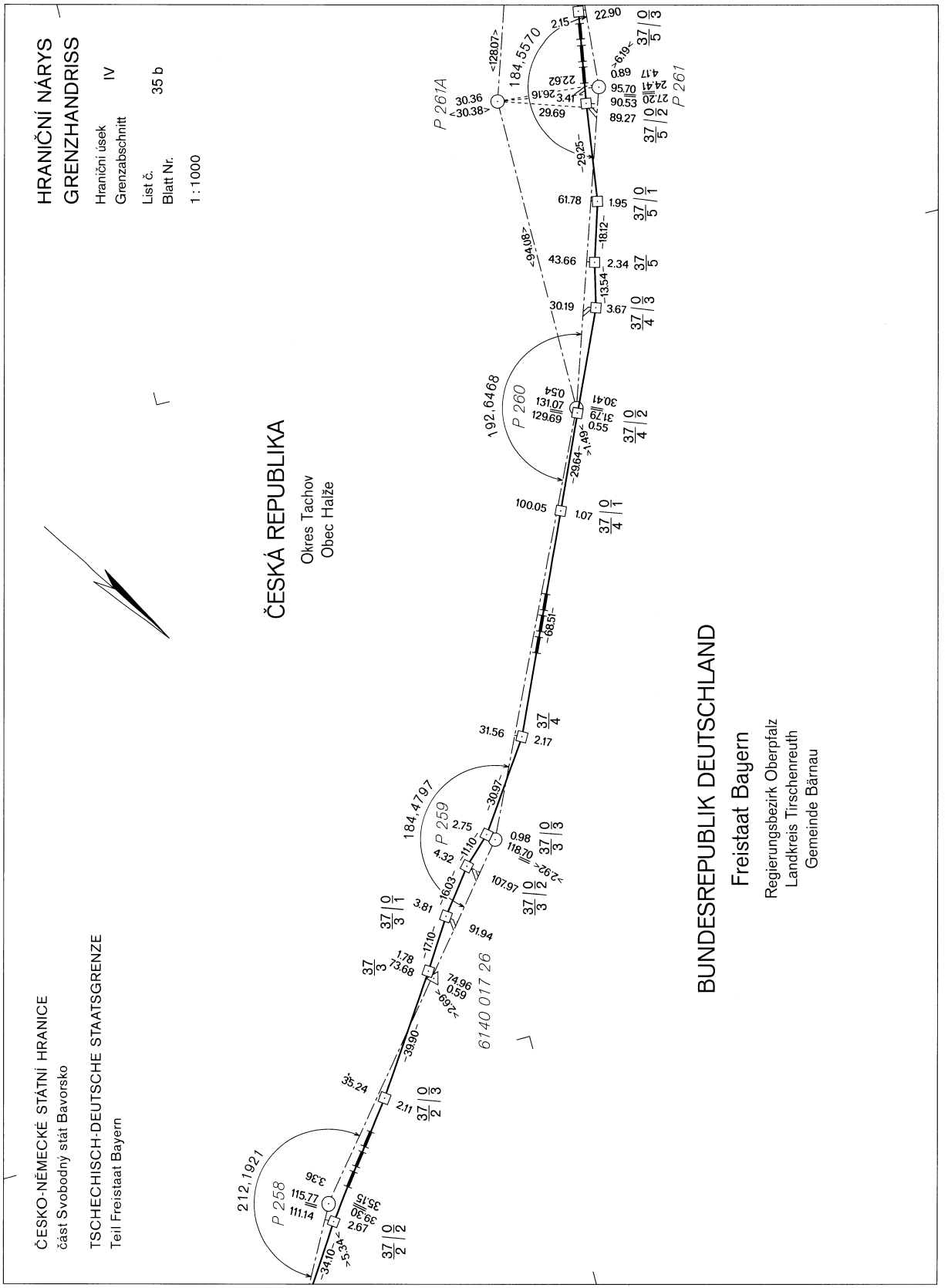
HRANIČNÍ NÁRYS
GRENZHANDRISS
Hraniční úsek IV
Grenzabschnitt
List č. 35 b
Blatt Nr.
1 : 1000
ČESKÁ REPUBLIKA
Okres Tachov
Obec Halže
BUNDESREPUBLIK DEUTSCHLAND
Freistaat Bayern
Regierungsbezirk Oberpfalz
Landkreis Tirschenreuth
Gemeinde Bärnau
ČESKO-NĚMECKÉ STÁTNÍ HRANICE
část Svobodný stát Bavorsko
TSCHECHISCH-DEUTSCHE STAATSGRENZE
Teil Freistaat Bayern
P 258
P 259
P 260
P 261
P 261A
212.1921
184.4797
192.6468
184.5570
6140 017 26

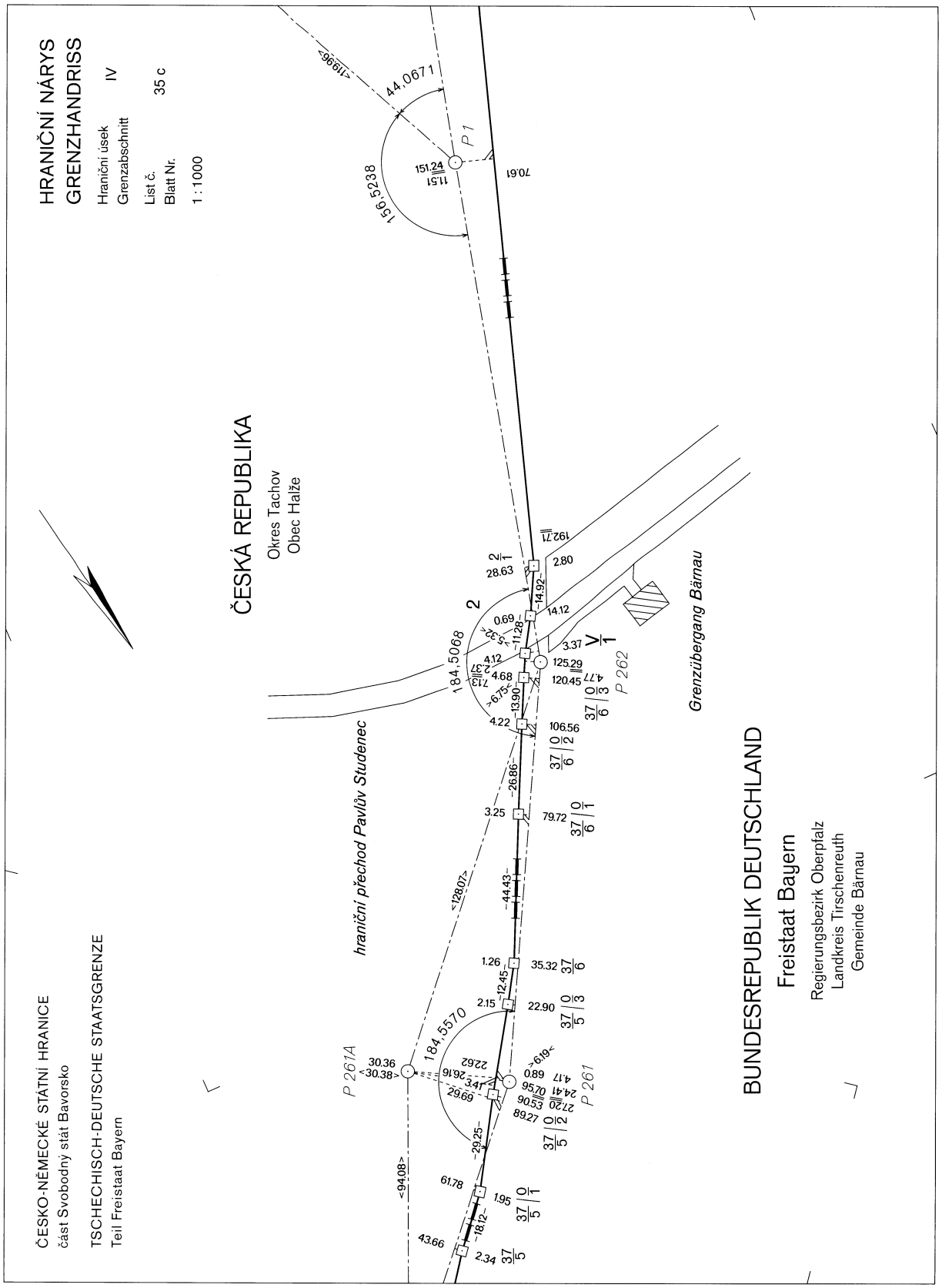
HRANIČNÍ NÁRYS
GRENZHANDRISS
Hraniční úsek IV
Grenzabschnitt
List č. 35 c
Blatt Nr.
1 : 1000
ČESKÁ REPUBLIKA
Okres Tachov
Obec Halže
BUNDESREPUBLIK DEUTSCHLAND
Freistaat Bayern
Regierungsbezirk Oberpfalz
Landkreis Tirschenreuth
Gemeinde Bärnau
Grenzübergang Bärnau
hraniční přechod Pavlův Studenec
ČESKO-NĚMECKÉ STÁTNÍ HRANICE
část Svobodný stát Bavorsko
TSCHECHISCH-DEUTSCHE STAATSGRENZE
Teil Freistaat Bayern
P 1
P 261
P 261A
P 262
184,5068
184,5570
156,5238
44,0671
<119.96>
<128.07>
<94.08>
<30.38>
151.24
192.71
125.29
120.45
106.56
79.72
35.32
22.90
30.36
70.61
28.63
14.12
3.37
4.22
3.25
1.26
2.15
2.34
1.95
43.66
61.78
89.27
90.53
95.70
24.41
4.17
0.89
22.62
26.16
29.69
2.80
0.69
4.12
4.68
13.90
26.86
44.43
12.45
18.12
29.25
14.92
11.28
6.75
6.19
37/6/0/3
37/6/0/2
37/6/0/1
37/6/6
37/5/0/3
37/5/0/2
37/5/0/1
37/5/5
2/1
V/1

ČESKO-NĚMECKÉ STÁTNÍ HRANICE
část Svobodný stát Bavorsko

TSCHECHISCH-DEUTSCHE STAATSGRENZE
Teil Freistaat Bayern

SEZNAM HRANIČNÍCH CEST
VERZEICHNIS DER GRENZWEGE

Hraniční úsek / Grenzabschnitt: IV

List č. / Blatt Nr.: 1

Poř. číslo Lfd. Nr.	Hraniční mapa Grenz-karte	Hraniční cesta mezi hraničními znaky Grenzweg zwischen den Grenzzeichen	Délka [m] Länge [m]	Šířka [m] Breite [m]	Počet hraničních znaků Anzahl der Grenzzeichen					Poznámka Bemerkung
					hlavních Hauptsteine	mezilehlých Zwischensteine	doplňovacích Ergänzungssteine	běhounů Abmarkungssteine	celkem insgesamt	
1	2	3	4	5	6	7	8	9	10	11
1	6	7/2 - 7/6	420	2,5 - 2,9	-	10	2	18	30	
2	7 - 9	9 - 10/10	2276	2,5 - 3,0	4	56	16	128	204	
3	9	10/12 - 10/14	94	2,8 - 3,0	-	6	-	2	8	
4	33	35 - 35/6	528	3,0 - 3,6	2	12	6	25	45	
5	33, 34	36 - 36/1	201	2,9 - 3,3	2	2	4	6	14	

ČESKO-NĚMECKÉ STÁTNÍ HRANICE
část Svobodný stát Bavorsko

TSCHECHISCH-DEUTSCHE STAATSGRENZE
Teil Freistaat Bayern

SEZNAM HRANIČNÍCH VODNÍCH TOKŮ
VERZEICHNIS DER GRENZWASSERLÄUFE

Hraniční úsek / Grenzabschnitt: IV

List č. / Blatt Nr.: 1

Poř. číslo Lfd. Nr.	Hraniční mapa Grenzkarte	Název hraničního vodního toku Name des Grenzwasserlaufs	Mezi hraničními znaky Zwischen den Grenzzeichen	Délka [km] Länge [km]	Šířka [m] Breite [m]	Poznámka Bemerkung
1	2	3	4	5	6	7
1	13	Mikulášský potok Löffelbach	14 - 15	0,51	0,4	
2	30, 31	Mže Reichenbach	32 - 33	1,36	1,5 - 5,0	

STÁTNÍ HRANICE
ČESKÁ REPUBLIKA - SPOLKOVÁ REPUBLIKA NĚMECKO
část Svobodný stát Bavorsko

STAATSGRENZE
TSCHECHISCHE REPUBLIK - BUNDESREPUBLIK DEUTSCHLAND
Teil Freistaat Bayern

HRANIČNÍ ÚSEK V
GRENZABSCHNITT V

Od základního hraničního znaku $\frac{V}{1}$ na hraničním přechodu Pavlův Studenec - Bärnau
až k základnímu hraničnímu znaku $\frac{VI}{1}$ na hraničním přechodu Rozvadov - Waidhaus (délka 31,05 km)
Vom Abschnittsstein $\frac{V}{1}$ beim Grenzübergang Bärnau - Pavlův Studenec / Paulusbrunn
bis zum Abschnittsstein $\frac{VI}{1}$ beim Grenzübergang Waidhaus - Rozvadov / Roßhaupt (Länge 31,05 km)

OBSAH :

Přehledný list (3 listy)
Vysvětlivky (15 listů)
Popis státních hranic (83 listů)
Hraniční mapy (31 listů)
Hraniční nárysy (95 listů)
Seznam hraničních cest (1 list)
Seznam hraničních vodních toků (1 list)

INHALT :

Übersichtsblatt (3 Blätter)
Erläuterungsblatt (15 Blätter)
Beschreibung der Staatsgrenze (83 Blätter)
Grenzkarten (31 Blätter)
Grenzhandrisse (95 Blätter)
Verzeichnis der Grenzwege (1 Blatt)
Verzeichnis der Grenzwasserläufe (1 Blatt)

ČESKO-NĚMECKÉ STÁTNÍ HRANICE
část Svobodný stát Bavorsko

TSCHECHISCH-DEUTSCHE STAATSGRENZE
Teil Freistaat Bayern

PŘEHLEDNÝ LIST

ÜBERSICHTSBLATT

Hraniční úsek / Grenzabschnitt: V

List č. / Blatt Nr.: 1

1:25 000

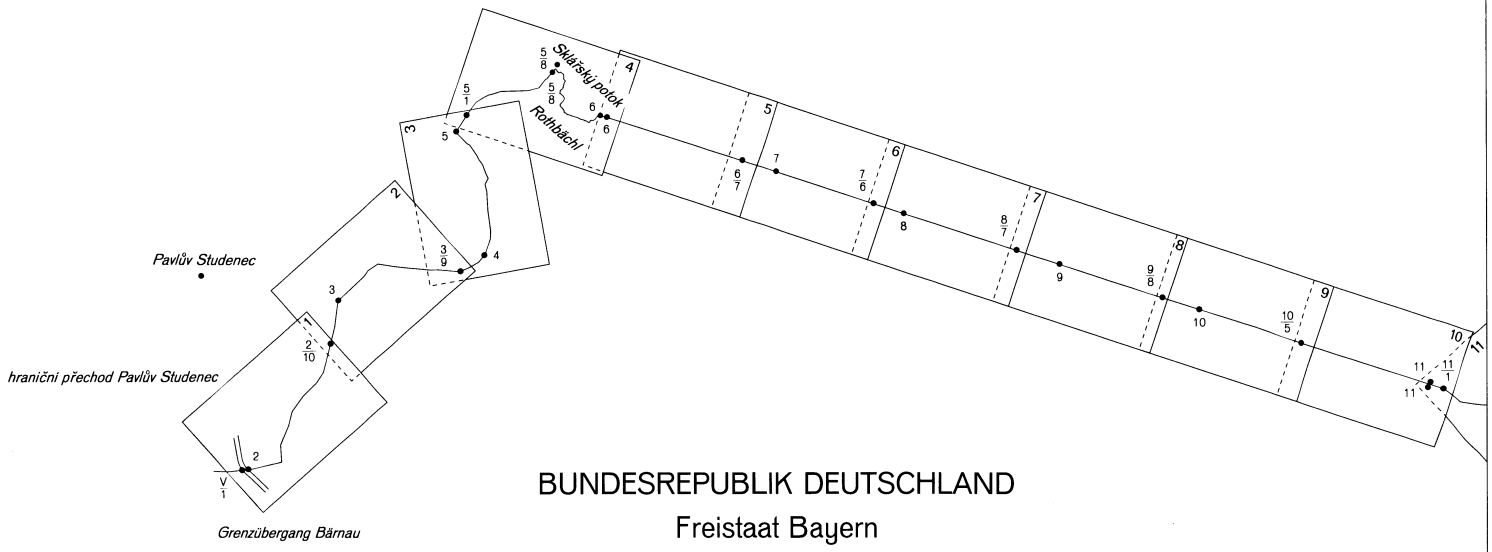

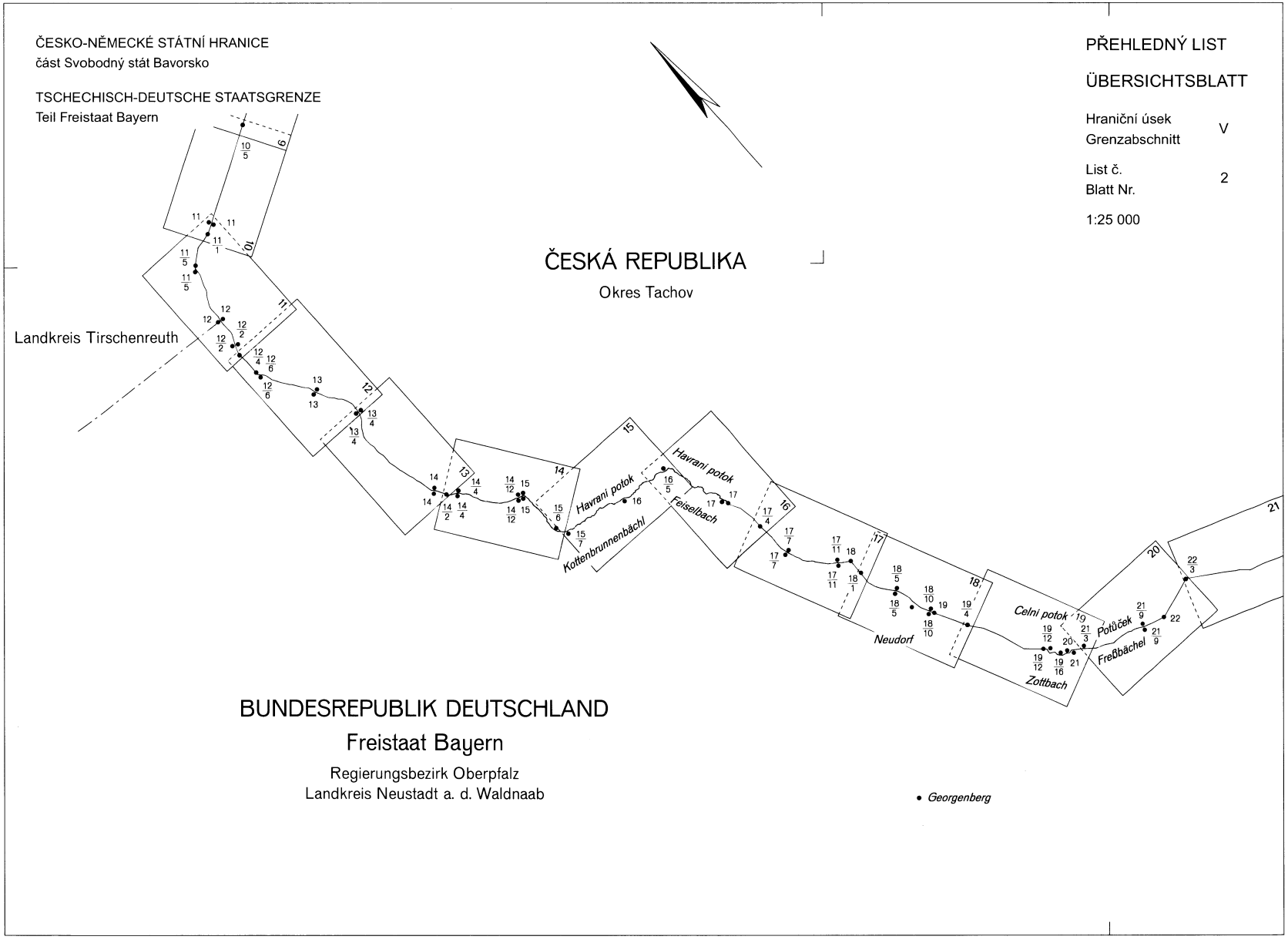
ČESKO-NĚMECKÉ STÁTNÍ HRANICE
část Svobodný stát Bavorsko
TSCHECHISCH-DEUTSCHE STAATSGRENZE
Teil Freistaat Bayern
PŘEHLEDNÝ LIST
ÜBERSICHTSBLATT
Hraniční úsek
Grenzabschnitt
V
List č.
Blatt Nr.
2
1:25 000
ČESKÁ REPUBLIKA
Okres Tachov
Landkreis Tirschenreuth
Havraní potok
Feiselbach
Kottenbrunnenbächl
Neudorf
Celní potok
Potůček
Freßbächel
Zottbach
BUNDESREPUBLIK DEUTSCHLAND
Freistaat Bayern
Regierungsbezirk Oberpfalz
Landkreis Neustadt a. d. Waldnaab
Georgenberg

ČESKO-NĚMECKÉ STÁTNÍ HRANICE
část Svobodný stát Bavorsko

TSCHECHISCH-DEUTSCHE STAATSGRENZE
Teil Freistaat Bayern

PŘEHLEDNÝ LIST

ÜBERSICHTSBLATT

Hraniční úsek
Grenzabschnitt V

List č.
Blatt Nr. 3

1:25 000

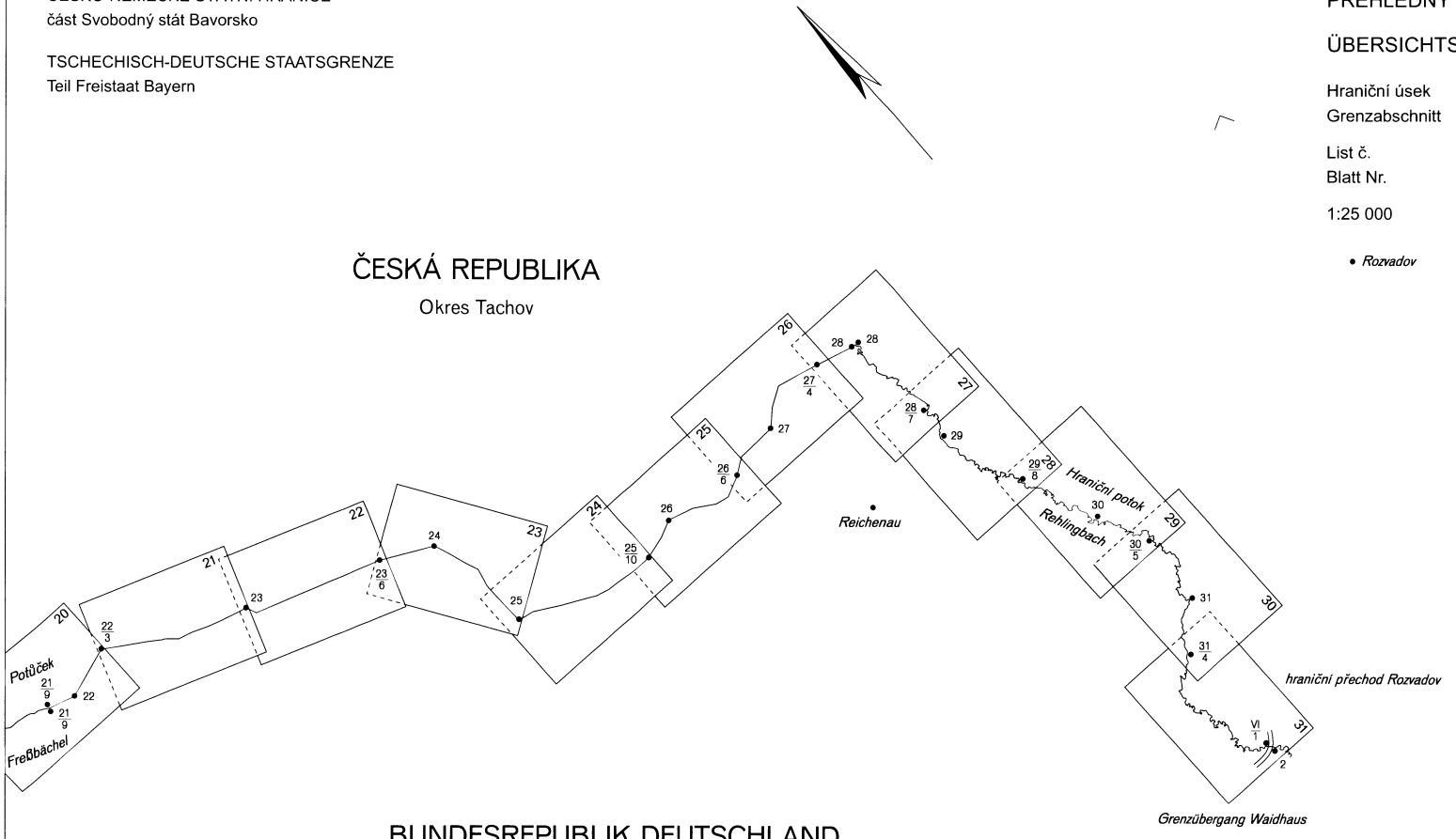

ČESKO-NĚMECKÉ STÁTNÍ HRANICE
část Svobodný stát Bavorsko

TSCHECHISCH-DEUTSCHE STAATSGRENZE
Teil Freistaat Bayern

VYSVĚTLIVKY

ERLÄUTERUNGSBLATT

List č. 1
Blatt Nr.

Všeobecné poznámky k provádění technických prací

Česko-německé státní hranice zahrnují část hranic se Svobodným státem Bavorsko a část hranic se Svobodným státem Sasko. Část hranic se Svobodným státem Bavorsko navazuje na část hranic se Svobodným státem Sasko a probíhá v délce 356,8 km od bodu státních hranic v Mlýnském potoce až k trojstátnímu hraničnímu znaku pod Plechým, hraničnímu bodu mezi Českou republikou, Spolkovou republikou Německo a Rakouskou republikou.

Státní hranice v části hranic se Svobodným státem Bavorsko jsou rozděleny na 12 hraničních úseků, které jsou postupně označeny ve směru od severu na jih římskými číslicemi I až XII. Délka nejkratšího úseku (VI) je 21,5 km a nejdelšího (X) 37,6 km.

Na základě výměny diplomatických nót mezi Československou socialistickou republikou a Spolkovou republikou Německo byly v roce 1983 na společných státních hranicích zahájeny práce prováděné podle "Technických směrnic pro zaměřovací a vyznačovací práce na státních hranicích mezi Čekoslovenskou socialistickou republikou a Spolkovou republikou Německo" (dále jen "Technické směrnice").

Práce byly zahájeny na jaře roku 1983 rekognoskací stávajícího vyznačení státních hranic, kterou provedly smíšené měřické skupiny. Přitom byl posouzen stav hraničních znaků a - pokud byl rozpoznatelný - rozsah změn v poloze hraničních vodních toků. Následně, v letech 1983 až 1989, provedly smíšené měřické skupiny údržbu stávajícího vyznačení státních hranic a jejich nové zaměření.

V hraničních úsecích I, IV, V, VIII, XI, a XII pracovaly měřické skupiny vedené odborníky z německé strany a v hraničních úsecích II, III, VI, VII, IX a X měřické skupiny vedené odborníky z československé strany.

Přezkoušení průběhu státních hranic

Jako podklad pro přezkoušení a stanovení průběhu státních hranic bylo využito hraniční dokumentární dílo z roku 1937 podle "Zápisu o skončení hraničního dokumentárního díla v bavorském dílu hranic československo-německých" ze dne 9. listopadu 1937.

Průběh státních hranic v hraničních vodních tocích byl stanoven podle zásad uvedených ve "Smlouvě mezi republikou Československou a Německou říší o hraničních tocích v saském a bavorském úseku hranic a o výměně částí území na hranicích" ze dne 27. září 1935.

Vyznačení bodů státních hranic bylo při přezkoušení podle možnosti zachováno. Všechny použitelné hraniční znaky byly ponechány a v souladu s "Technickými směrnicemi" uvedeny do původního stavu (napřímeny, upevněny, natřeny a popsány). Hraniční znaky, které byly poškozeny, nebo neodpovídaly "Technickým směrnicím", byly vyměněny. Dosud nevyznačené body státních hranic byly vyznačeny novými hraničními znaky. Přitom byly použity v suchých lokalitách žulové mezníky a v zamokřených lokalitách železné trubky.

Allgemeine Bemerkungen über die Ausführung der technischen Arbeiten

Die deutsch-tschechische Staatsgrenze umfaßt den Teil der Grenze des Freistaats Bayern und den Teil der Grenze des Freistaats Sachsen. Der Teil der Grenze des Freistaats Bayern schließt an den Teil der Grenze des Freistaats Sachsen an und erstreckt sich mit einer Länge von 356,8 km vom Grenzpunkt im Mühlbach bis zum Dreiländergrenzzeichen am Plöckenstein, dem Grenzpunkt zwischen der Bundesrepublik Deutschland, der Tschechischen Republik und der Republik Österreich.

Die Staatsgrenze im Teil der Grenze des Freistaats Bayern ist in 12 Grenzabschnitte unterteilt, die von Norden nach Süden fortschreitend mit römischen Zahlen von I bis XII bezeichnet sind. Die Länge des kürzesten Grenzabschnitts (VI) beträgt 21,5 km, die des längsten (X) 37,6 km.

Auf der Grundlage des Austausches diplomatischer Noten zwischen der Tschechoslowakischen Sozialistischen Republik und der Bundesrepublik Deutschland wurde im Jahr 1983 an der gemeinsamen Staatsgrenze mit den Arbeiten gemäß den "Technischen Richtlinien für Vermessungs- und Vermarkungsarbeiten an der Staatsgrenze zwischen der Bundesrepublik Deutschland und der Tschechoslowakischen Sozialistischen Republik" (im folgenden "Technische Richtlinien" genannt) begonnen.

Die Arbeiten wurden im Frühjahr 1983 mit einer Nachprüfung der vorhandenen Vermarkung der Staatsgrenze durch gemischte Vermessungsgruppen begonnen. Dabei wurde der Zustand der Grenzzeichen und - soweit erkennbar - der Umfang der Lageveränderungen der Grenzwasserläufe beurteilt. Anschließend, in den Jahren 1983 bis 1989, führten die gemischten Vermessungsgruppen die Instandsetzung der bestehenden Vermarkung der Staatsgrenze und deren Neuvermessung durch.

In den Grenzabschnitten I, IV, V, VIII, XI und XII arbeiteten die Vermessungsgruppen geleitet von den Fachleuten der deutschen Seite und in den Grenzabschnitten II, III, VI, VII, IX und X die Vermessungsgruppen geleitet von den Fachleuten der tschechoslowakischen Seite.

Überprüfung des Grenzverlaufs

Als Grundlage für die Nachprüfung und Feststellung des Grenzverlaufs dienten das Grenzurkundenwerk aus dem Jahr 1937 gemäß der "Verhandlungsniederschrift über den Abschluß des Grenzurkundenwerks für den bayerischen Teil der deutsch-tschechoslowakischen Grenze" vom 9. November 1937.

Der Verlauf der Staatsgrenze in den Grenzwasserläufen wurde gemäß den Grundsätzen im "Vertrag zwischen dem Deutschen Reich und der Tschechoslowakischen Republik über Grenzwasserläufe auf der sächsischen und der bayerischen Strecke der Grenze sowie über einen Gebietsaustausch an der Grenze" vom 27. September 1935 festgelegt.

Die Vermarkung der Grenzpunkte wurde bei der Nachprüfung nach Möglichkeit beibehalten. Alle brauchbaren Grenzsteine wurden belassen und gemäß den "Technischen Richtlinien" in den ursprünglichen Zustand gebracht (aufgerichtet, befestigt, gestrichen und beschriftet). Die Grenzzeichen, die beschädigt waren oder die nicht den "Technischen Richtlinien" entsprachen, wurden ausgetauscht. Grenzpunkte, die bisher nicht vermarkt waren, wurden durch neue Grenzzeichen vermarkt. Dabei wurden bei trockenem Untergrund Granitsteine und bei nassem Untergrund Eisenrohre gesetzt.

ČESKO-NĚMECKÉ STÁTNÍ HRANICE
část Svobodný stát Bavorsko

TSCHECHISCH-DEUTSCHE STAATSGRENZE
Teil Freistaat Bayern

VYSVĚTLIVKY

ERLÄUTERUNGSBLATT

List č. / Blatt Nr. 2

Protože průběh státních hranic byl vyznačen velkým množstvím běhounů, které nebyly popsány, byla za účelem lepší identifikace hraničních znaků zavedena jejich další kategorie - doplňovací hraniční znaky. Původní neoznačené běhouny byly ponechány pouze jako vyznačení okrajů hraničních cest.

Od ukončení prací v terénu jsou státní hranice vyznačeny hraničními znaky základními, hlavními, mezilehlými, doplňovacími a běhouny (neoznačené hraniční mezníky). Mezníky mohou být vyjímečně nahrazeny i jinými hraničními znaky (např. znaky na skále, desky v budovách a na silnicích, železné trubky, atd.).

Poloha hraničních znaků je kromě běhounů zajištěna centrickou podzemní stabilizací z trubek z pálené hlíny nebo umělé hmoty dlouhých 30 cm, nebo čtvercovými keramickými destičkami o délce strany 10 cm s vyrytým křížkem.

Základní hraniční znaky vyznačují počáteční body hraničních úseků, hlavní hraniční znaky označují zpravidla hlavní lomové body průběhu státních hranic nebo začátek a konec hraničních cest nebo hraničních vodních toků, mezilehlé a doplňovací hraniční znaky označují většinou další lomové body průběhu státních hranic, běhouny označují okraje hraničních cest.

V hraničních vodních tocích je většinou průběh státních hranic totožný s jejich střednicí a je označen nepřímo hraničními znaky střídavě osazenými po obou stranách vodního toku. Začátek a konec hraničních vodních toků je nepřímo vyznačen dvojicí hraničních znaků.

Na hraničních cestách je průběh státních hranic vyznačen zpravidla nepřímo na kraji cesty dvojicemi hraničních znaků.

Číslování hraničních znaků bylo ve všech hraničních úsecích podle možnosti ponecháno.

Základní hraniční znaky jsou očíslovány římskými číslicemi, které označují číslo hraničního úseku, a pod těmito číslicemi je arabské číslo 1 (např. VI/1). Arabské číslo 1 znamená, že každý základní hraniční znak je současně prvním hlavním hraničním znakem.

Hlavní hraniční znaky jsou v každém úseku číslovány průběžně od čísla 2 arabskými číslicemi.

Mezilehlé hraniční znaky jsou očíslovány ve tvaru zlomku, v jehož čitateli je číslo předcházejícího hlavního hraničního znaku a ve jmenovateli pořadové číslo mezilehlého hraničního znaku (např. 3/1, 3/2, 3/3).

Doplňovací hraniční znaky jsou očíslovány dvěma čísly oddělenými lomítkem. První číslo označuje číslo předcházejícího hlavního nebo mezilehlého hraničního znaku. Druhé číslo má tvar zlomku. V čitateli zlomku je číslice 0 a ve jmenovateli průběžné číslo doplňovacího hraničního znaku (např. 2 / 0/1, 3/1 / 0/3).

Běhouny vyznačují okraje cest a nejsou očíslovány.

Da der Verlauf der Staatsgrenze durch eine große Anzahl von Abmarkungssteinen vermarkt war, die nicht bezeichnet waren, wurde zur besseren Identifikation der Grenzsteine eine weitere Kategorie - Ergänzungssteine - eingeführt. Die ursprünglichen unbezeichneten Abmarkungssteine wurden nur als Markierung der Ränder der Grenzwege belassen.

Nach Abschluß der Geländearbeiten besteht die Vermarkung der Staatsgrenze aus Abschnittssteinen, Hauptsteinen, Zwischensteinen, Ergänzungssteinen und Abmarkungssteinen (unbezeichnete Grenzsteine). An ihrer Stelle können in Ausnahmefällen ersatzweise auch andere Grenzzeichen eingebracht sein (z.B. Felsmarken, Platten an Gebäuden und auf Straßen, Eisenrohre usw.).

Die Lage der Grenzzeichen, mit Ausnahme der Abmarkungssteine, ist durch 30 cm lange Ton- oder Kunststoffrohre oder quadratische Keramikplättchen mit der Seitenlänge von 10 cm und einem eingravierten Kreuz unterirdisch zentrisch versichert.

Im einzelnen bezeichnen Abschnittssteine jeweils die Anfangspunkte der Grenzabschnitte, Hauptsteine in der Regel die Hauptbrechpunkte des Grenzzugs oder die Kennzeichnung des Anfangs und des Endes von Grenzwegen oder Grenzwasserläufen, Zwischen- und Ergänzungssteine meist weitere Brechpunkte im Grenzverlauf, Abmarkungssteine die Ränder von Grenzwegen.

Bei Grenzwasserläufen ist der Verlauf der Staatsgrenze meist identisch mit deren Mittellinie und indirekt durch abwechselnd auf beiden Seiten befindliche Grenzzeichen gekennzeichnet. Beginn und Ende der Grenzwasserläufe sind durch Doppelgrenzzeichen indirekt vermarkt.

Bei Grenzwegen ist der Verlauf der Staatsgrenze in der Regel durch Doppelgrenzsteine indirekt am Wegrand vermarkt.

Die Numerierung der Grenzzeichen wurde in sämtlichen Grenzabschnitten nach Möglichkeit beibehalten.

Die Abschnittssteine tragen in römischen Ziffern die Nummer des Grenzabschnitts und unter dieser Ziffer die arabische Ziffer 1 (z.B. VI/1). Die arabische Ziffer 1 kennzeichnet jeden Abschnittsstein zugleich als ersten Hauptstein.

Die Hauptsteine sind abschnittsweise fortlaufend mit arabischen Ziffern, mit 2 beginnend, numeriert.

Die Zwischensteine tragen Ziffern in Form eines Bruchs, dessen Zähler die Nummer des vorangehenden Hauptsteins und dessen Nenner die laufende Nummer des eingeschalteten Steins angibt (z.B. 3/1, 3/2, 3/3).

Die Ergänzungssteine sind mit zwei durch einen Schrägstrich getrennten Zahlen numeriert. Die erste Zahl bezeichnet die Nummer des vorangehenden Haupt- oder Zwischensteins. Die zweite Zahl hat die Form eines Bruchs. Im Zähler des Bruchs steht die Ziffer 0, im Nenner die laufende Nummer des eingeschalteten Steins (z.B. 2 / 0/1, 3/1 / 0/3).

Die Abmarkungssteine bezeichnen die Wegränder und sind nicht numeriert.

ČESKO-NĚMECKÉ STÁTNÍ HRANICE
část Svobodný stát Bavorsko

TSCHECHISCH-DEUTSCHE STAATSGRENZE
Teil Freistaat Bayern

VYSVĚTLIVKY

ERLÄUTERUNGSBLATT

List č. / Blatt Nr. 3

Výsostné značky (C, D a DB) jsou na hraničních znacích osazených v čáře státních hranic umístěny na straně přivrácené k příslušnému státu. Hraniční znaky osazené mimo hraniční čáru (např. zdvojené hraniční znaky) jsou označeny pouze výsostnou značkou státu, na jehož území stojí, a to na straně přivrácené k hraniční čáře. Běhouny zpravidla nejsou označeny výsostnými značkami.

Na horní ploše všech hraničních znaků s výjimkou běhounů jsou vytesány středové křížky a na většině hraničních znaků osazených v čáře státních hranic i směrové značky.

Zaměření bodů státních hranic a polohopisu

Nové zaměření státních hranic je vztaženo k stávajícímu hraničnímu polygonovému pořadu. Polygonové body jsou stabilizovány trubkami z pálené hlíny dlouhými 30 cm, zapuštěnými do země, nebo ve skalnatém terénu křížky vytesanými do skály. Polygonové strany jsou dlouhé průměrně 120 m. Polygonové body jsou v dokumentech v každém hraničním úseku označeny písmenem P a průběžně číslovány arabskými číslicemi. Úhly a vzdálenosti byly měřeny elektronickými tachymetry. Na německé straně byla stávající polygonová síť zhuštěna a připojena na pevné bodové pole.

Státní hranice byly zaměřeny elektronickými tachymetry polární metodou. Jednotlivé body státních hranic byly nezávisle dvakrát zaměřeny zpravidla ze dvou sousedních polygonových bodů. Eventuálně byla provedena další kontrolní měření.

Břehové body hraničních vodních toků byly zaměřeny elektronickými tachymetry polární metodou. Jako stanoviska pro měření byly využity polygonové body a hraniční znaky vyjímečně i nestabilizované měřické body. Hustota zaměřovaných břehových bodů byla volena v závislosti na šířce hraničního vodního toku a zakřivení břehových čar.

K vyhotovení hraničních map byly zaměřeny v pásmu širokém asi 30 m po obou stranách hraniční čáry tyto pevné body a situační prvky:

- trigonometrické body a jiné měřické body

- budovy

- mosty

- silnice, cesty, železnice a nadzemní vedení

- další významné situační prvky, např. vody, příkopy, skály

- druhy a hranice významných půdních kultur

Situační prvky byly zaměřeny zpravidla s přesností ± 0,1 m.

Odsouhlasené výsledky měření si oba státy vzájemně vyměnily.

Die Hoheitszeichen (D, DB und C) sind auf den in der Grenzlinie befindlichen Grenzzeichen auf der Seite angebracht, die dem betreffenden Staat zugewandt ist. Die seitlich der Grenzlinie eingebrachten Grenzzeichen (z.B. Doppelgrenzzeichen) tragen nur das Hoheitszeichen des Staats, auf dessen Gebiet sie stehen, und zwar auf der der Grenzlinie zugekehrten Seite. An den Abmarkungssteinen sind in der Regel keine Hoheitszeichen angebracht.

Auf der Kopffläche sämtlicher Grenzzeichen mit Ausnahme der Abmarkungssteine, sind zentrische Kreuze, auf den meisten in die Grenzlinie eingebrachten Grenzsteine noch Richtungszeichen eingemeißelt.

Vermessung der Grenzpunkte und der Topographie

Die Neuvermessung der Staatsgrenze bezieht sich auf den bestehenden Grenzpolygonzug. Zur Versicherung der Polygonpunkte wurden Tonrohre von 30 cm Länge in den Boden eingelassen oder bei felsigem Untergrund Kreuze in den Fels eingemeißelt. Die Polygonseiten haben durchschnittlich eine Länge von 120 m. Die Polygonpunkte wurden in den Dokumenten für jeden Grenzabschnitt mit dem Buchstaben P gekennzeichnet und fortlaufend mit arabischen Zahlen numeriert. Die Winkel- und Streckenmessung erfolgte mit elektronischen Tachymetern. Auf deutscher Seite wurde das bestehende Polygonnetz verdichtet und an das Festpunktfeld angebunden.

Die Vermessung der Staatsgrenze erfolgte nach der polaren Methode mit elektronischen Tachymetern. Die einzelnen Grenzpunkte wurden in der Regel unabhängig zweifach von benachbarten Polygonpunkten aus aufgenommen. Gegebenenfalls wurden weitere Kontrollmessungen durchgeführt.

Die Vermessung der Uferpunkte der Grenzwasserläufe erfolgte nach der polaren Methode mit elektronischen Tachymetern. Hierbei dienten Polygonpunkte, Grenzzeichen und ausnahmsweise auch nicht versicherte Meßpunkte als Aufnahmestandpunkte. Die Dichte der aufgenommenen Uferpunkte wurde in Abhängigkeit von der Breite des Grenzwasserlaufs und der Krümmung der Uferlinien gewählt.

Zur Erstellung der Grenzkarten wurden in einem etwa 30 m breiten Streifen beiderseits der Grenzlinie folgende Festpunkte und topographische Objekte vermessen:

- Trigonometrische Punkte und andere Vermessungspunkte

- Gebäude

- Brücken

- Straßen, Wege, Eisenbahntrassen und oberirdische Leitungen

- weitere bedeutende topographische Objekte, z.B. Gewässer, Gräben, Felsen

- Art und Grenzen bedeutender Bodenkulturen.

Topographische Punkte wurden in der Regel mit einer Genauigkeit von ± 0,1 Meter vermessen.

Die abgestimmten Messungsergebnisse haben beide Staaten gegenseitig ausgetauscht.

ČESKO-NĚMECKÉ STÁTNÍ HRANICE
část Svobodný stát Bavorsko

TSCHECHISCH-DEUTSCHE STAATSGRENZE
Teil Freistaat Bayern

VYSVĚTLIVKY

ERLÄUTERUNGSBLATT

List č. / Blatt Nr. 4

Zpracování výsledků měření

Na základě provedeného měření byla zpracována měřická dokumentace. Dokumentaci pro jednotlivé hraniční úseky zpracovala vždy ta strana, která v hraničním úseku prováděla měření.

Souřadnice polygonových bodů a hraničních znaků byly vypočteny německou stranou v bavorském zemském souřadnicovém systému. Česká strana provedla výpočet souřadnic v místním systému.

Na podkladě vypočtených souřadnic byly v měřítku nakresleny polní náčrty, které obsahují všechny měřické hodnoty hraničních bodů a polohopisu v ortogonální podobě.

Vyhotovení hraničního dokumentárního díla

V roce 1990 byly zahájeny práce na vyhotovení nového hraničního dokumentárního díla. V souladu s rozdělením prací vyhotovila česká strana hraniční dokumenty pro hraniční úseky II, III, VI, VII, IX a X a německá strana hraniční dokumenty pro hraniční úseky I, IV, V, VIII, XI a XII. Práce byly prováděny podle "Návodu pro vyhotovení nového hraničního dokumentárního díla v části hranic se Svobodným státem Bavorsko" a byly ukončeny v roce 1996.

Hraniční dokumentární dílo se skládá ze 12 svazků, přičemž dokumentace z každého hraničního úseku tvoří jeden svazek. Jednotlivé svazky obsahují tyto dokumenty: Titulní list, Přehledné listy, Vysvětlivky, Popis státních hranic, Hraniční mapy, Hraniční nárysy, Seznam hraničních cest a Seznam hraničních vodních toků.

Titulní list z každého hraničního úseku obsahuje nadpis, vymezení hraničního úseku a seznam hraničních dokumentů ve svazku.

Přehledné listy v měřítku 1:25 000 zobrazují příslušný hraniční úsek a klad mapových listů. Pro všech 12 hraničních úseků byl vyhotoven 31 přehledný list.

Vysvětlivky obsahují všeobecné poznámky o provedení technických prací, přehled hraničních úseků a značkový klíč.

Popis státních hranic obsahuje informace o způsobu vyznačení průběhu státních hranic, o poloze hraničních znaků a o přesném průběhu státních hranic. Aby byl průběh státních hranic vždy jednoznačný, je v některých případech verbální popis doplněn grafickými detaily situace.

Hraniční mapy zobrazují průběh státních hranic včetně hraničních znaků, polygonové body, hranice správních území a situaci v hraničním pruhu širokém cca 30 m po obou stranách hraniční čáry. Jednotlivé listy se překrývají. V překrytech dvou sousedních listů je zobrazen vždy alespoň jeden totožný polygonový bod nebo hraniční znak. Hraniční mapy jsou vyhotoveny v měřítku 1:2 500. Místa přechodu přímého vyznačení státních hranic na nepřímé (hraniční vodní toky, hraniční cesty) a naopak jsou zobrazena na hraničních mapách rovněž jako detaily ve větším měřítku. V každém hraničním úseku jsou listy hraničních map průběžně číslovány arabskými číslicemi. Celkový počet listů hraničních map pro všech 12 úseků je 345.

Bearbeitung der Vermessungsergebnisse

Auf der Grundlage der durchgeführten Messungen wurde eine Vermessungsdokumentation ausgearbeitet. Diese Dokumentation wurde jeweils von der Seite ausgearbeitet, die in dem Grenzabschnitt die Vermessungen durchgeführt hat.

Die Koordinaten der Polygonpunkte und der Grenzzeichen wurden auf deutscher Seite im bayerischen Landeskoordinatensystem berechnet. Auf tschechischer Seite erfolgte die Koordinatenberechnung im örtlichen System.

Auf der Grundlage der berechneten Koordinaten wurden maßstabsgetreue Feldrisse gezeichnet, die alle Maßzahlen der Grenzpunkte und der Topographie in orthogonaler Form enthalten.

Erstellung des Grenzurkundenwerks

Mit den Arbeiten zur Erstellung des neuen Grenzurkundenwerks wurde im Jahr 1990 begonnen. In Übereinstimmung mit der Arbeitsaufteilung hat die deutsche Seite Grenzdokumente für die Grenzabschnitte I, IV, V, VIII, XI und XII und die tschechische Seite für die Grenzabschnitte II, III, VI, VII, IX und X erstellt. Die Arbeiten wurden gemäß der "Anweisung zur Erstellung des neuen Grenzurkundenwerks im Teil des Freistaats Bayern" durchgeführt und im Jahr 1996 abgeschlossen.

Das Grenzurkundenwerk besteht aus 12 Bänden, wobei die Dokumentation eines jeden Grenzabschnitts einen Band bildet. Die einzelnen Bände beinhalten folgende Dokumente: Titelblatt, Übersichtsblätter, Erläuterungsblatt, Beschreibung der Staatsgrenze, Grenzkarten, Grenzhandrisse, Verzeichnis der Grenzwege, Verzeichnis der Grenzwasserläufe.

Auf dem Titelblatt eines jeden Grenzabschnitts stehen die Überschrift, Angaben über Anfang und Ende des Grenzabschnitts und ein Verzeichnis der im Band enthaltenen Dokumente.

Auf den Übersichtsblättern im Maßstab 1:25 000 ist der jeweilige Grenzabschnitt und die Blattstellung der Kartenblätter dargestellt. Für die 12 Grenzabschnitte wurden 31 Übersichtsblätter erstellt.

Das Erläuterungsblatt enthält allgemeine Bemerkungen über die Ausführung der technischen Arbeiten, die Übersicht der Grenzabschnitte und die Zeichenerklärung.

Die Beschreibung der Staatsgrenze enthält Informationen über die Art ihrer Vermarkung, über die Lage der Grenzzeichen und über den genauen Verlauf der Staatsgrenze. Damit der Verlauf der Staatsgrenze immer eindeutig ist, wurde in einigen Fällen die verbale Beschreibung durch graphische Details der Situation ergänzt.

In den Grenzkarten sind der Verlauf der Staatsgrenze einschließlich der Grenzzeichen, die Polygonpunkte, die Grenzen der Verwaltungsgebiete und die topographische Situation in einem ca. 30 m breiten Streifen beidseits der Grenzlinie eingetragen. Die einzelnen Blätter überdecken sich. Bei der Überlappung zweier angrenzender Blätter ist immer mindestens ein identischer Polygonpunkt oder ein identisches Grenzzeichen dargestellt. Die Grenzkarten wurden im Maßstab 1:2 500 erstellt. Die Übergangsstellen von einer direkten Vermarkung zur indirekten Vermarkung der Staatsgrenze (Grenzwasserläufe, Grenzwege) und umgekehrt, wurden auf den Grenzkarten ebenfalls als Randzeichnungen in einem größeren Maßstab dargestellt. Bei jedem Grenzabschnitt sind die Blätter der Grenzkarten fortlaufend mit arabischen Zahlen numeriert. Die Gesamtanzahl der Grenzkarten für alle 12 Abschnitte beträgt 345.

ČESKO-NĚMECKÉ STÁTNÍ HRANICE
část Svobodný stát Bavorsko

TSCHECHISCH-DEUTSCHE STAATSGRENZE
Teil Freistaat Bayern

VYSVĚTLIVKY

ERLÄUTERUNGSBLATT

List č. / Blatt Nr. 5

Ke každému listu hraničních map byly vyhotoveny hraniční nárysy v měřítku 1:1 000. V hraničních nárysech jsou uvedeny měřické hodnoty i s kontrolními mírami, které se vztahují k hraničnímu polygonovému pořadu a průběhu státních hranic. Jednotlivé listy hraničních nárysů se překrývají za stejných podmínek jako hraniční mapy. Nárysy, které přísluší k jednomu listu hraniční mapy, jsou označeny číslem mapy a písmenem a, b, c nebo d, např. 14a, 14b, 14c nebo 14d. Místa přechodu přímého vyznačení na nepřímé (hraniční vodní toky, hraniční cesty) a naopak jsou zobrazena v hraničních nárysech rovněž jako detaily ve větším měřítku. Pro všech 12 úseků bylo vyhotoveno celkem 1087 hraničních nárysů.

Seznam hraničních cest obsahuje vymezení hraničních cest pomocí hraničních znaků, údaje o jejich délce a šířce, druh a počet hraničních znaků, kterými jsou vyznačeny a čísla hraničních map, na kterých jsou zobrazeny.

Seznam hraničních vodních toků obsahuje názvy hraničních vodních toků, jejich vymezení pomocí hraničních znaků, údaje o jejich délce a šířce, jakož i čísla hraničních map, na kterých jsou zobrazeny.

Hraniční dokumentární dílo bylo vyhotoveno dvojjazyčně v českém a německém alternátu. Tiskové podklady českého alternátu budou uloženy na ministerstvu vnitra v Praze, podklady německého alternátu v Bavorském zemském zeměměřickém úřadu v Mnichově.

Zu jedem Blatt der Grenzkarten wurden Grenzhandrisse im Maßstab 1:1 000 gefertigt. In den Grenzhandrissen sind die Meßwerte mit Kontrollmeßwerten aufgeführt, die sich auf den Grenzpolygonzug und auf den Verlauf der Staatsgrenze beziehen. Die einzelnen Blätter der Grenzhandrisse sind unter gleichen Bedingungen wie bei den Grenzkarten überlappt. Die Handrisse, die zu einem Blatt der Grenzkarte gehören, sind mit den Nummern der Grenzkarten und mit den Buchstaben a, b, c oder d versehen, zum Beispiel 14a, 14b, 14c, oder 14d. Die Übergangsstellen von direkter Vermarkung zu indirekter Vermarkung (Grenzwasserläufe, Grenzwege) und umgekehrt sind in den Grenzhandrissen ebenfalls als Randzeichnungen in einem größeren Maßstab dargestellt. Für alle 12 Abschnitte wurden insgesamt 1 087 Grenzhandrisse erstellt.

Das Verzeichnis der Grenzwege beinhaltet ihre Begrenzung mit Grenzzeichen, Angaben über ihre Länge und Breite, die Art und Anzahl der Grenzzeichen mit denen sie vermarkt sind sowie die Nummern der Grenzkarten, auf denen sie dargestellt sind.

Das Verzeichnis der Grenzwasserläufe beinhaltet die Namen der Grenzwasserläufe, ihre Begrenzung mit Grenzzeichen, Angaben über ihre Länge und Breite sowie die Nummern der Grenzkarten, auf denen sie dargestellt sind.

Das Grenzurkundenwerk wurde zweisprachig in einem deutschen und in einem tschechischen Alternat erstellt. Die Druckunterlagen des deutschen Alternats werden beim Bayer. Landesvermessungsamt in München und die des tschechischen Alternats beim Ministerium des Innern in Prag aufbewahrt.

ČESKO-NĚMECKÉ STÁTNÍ HRANICE
část Svobodný stát Bavorsko

TSCHECHISCH-DEUTSCHE STAATSGRENZE
Teil Freistaat Bayern

VYSVĚTLIVKY

ERLÄUTERUNGSBLATT

List č. / Blatt Nr. 6

Přehled hraničních znaků

Hraniční úsek		Délka hranice			Počet hraničních znaků					
číslo	je částí hranice	suché	mokré	celkem	základních	hlavních	mezilehlých	doplňovacích	běhounů	celkem
		km								
I	od bodu státních hranic mezi Svobodným státem Bavorsko a Svobodným státem Sasko v Mlýnském potoce (Mühlbach) až k základnímu hraničnímu znaku II/1 na hraničním přechodu Aš - Selb.	14,04	12,66	26,70	1	25	243	227	58	554
II	od základního hraničního znaku II/1 na hraničním přechodu Aš - Selb až k základnímu hraničnímu znaku III/1 na hraničním přechodu Pomezí nad Ohří - Schirnding	18,57	7,67	26,24	1	30	224	196	47	498
III	od základního hraničního znaku III/1 na hraničním přechodu Pomezí nad Ohří - Schirnding až k základnímu hraničnímu znaku IV/1 na turistické stezce Mýtina - Neualbenreuth	21,28	9,76	31,04	1	34	352	302	54	743
IV	od základního hraničního znaku IV/1 na turistické stezce Mýtina - Neualbenreuth až k základnímu hraničnímu znaku V/1 na hraničním přechodu Pavlův Studenec - Bärnau	32,26	1,87	34,13	1	44	340	121	178	684
V	od základního hraničního znaku V/1 na hraničním přechodu Pavlův Studenec - Bärnau až k základnímu hraničnímu znaku VI/1 na hraničním přechodu Rozvadov - Waidhaus	21,29	9,76	31,05	1	38	365	69	179	652
VI	od základního hraničního znaku VI/1 na hraničním přechodu Rozvadov - Waidhaus až k základnímu hraničnímu znaku VII/1 na turistické stezce Pleš - Friedrichsháng	15,11	6,43	21,54	1	24	223	44	-	292
VII	od základního hraničního znaku VII/1 na turistické stezce Pleš - Friedrichsháng až k základnímu hraničnímu znaku VIII/1 na hraničním přechodu Lísková - Waldmünchen	13,45	11,43	24,88	1	27	235	18	51	332

Übersicht der Grenzabschnitte

Der Grenzabschnitt		Länge der Strecke			Anzahl der Grenzzeichen					
Nummer	umfaßt den Teil der Staatsgrenze	trocken	naß	insgesamt	Abschnittssteine	Hauptsteine	Zwischensteine	Ergänzungssteine	Abmarkungssteine	insgesamt
		km								
I	vom Grenzpunkt zwischen dem Freistaat Bayern und dem Freistaat Sachsen im Mühlbach (Mlýnský potok) bis zum Abschnittsstein II/1 beim Grenzübergang Selb - Aš / Asch	14,04	12,66	26,70	1	25	243	227	58	554
II	vom Abschnittsstein II/1 beim Grenzübergang Selb - Aš / Asch bis zum Abschnittsstein III/1 am Grenzübergang Schirnding - Pomezí nad Ohří / Mühlbach	18,57	7,67	26,24	1	30	224	196	47	498
III	vom Abschnittsstein III/1 beim Grenzübergang Schirnding - Pomezí nad Ohří / Mühlbach bis zum Abschnittsstein IV/1 beim Wanderweg Neualbenreuth - Mýtina / Altalbenreuth	21,28	9,76	31,04	1	34	352	302	54	743
IV	vom Abschnittsstein IV/1 beim Wanderweg Neualbenreuth - Mýtina / Altalbenreuth bis zum Abschnittsstein V/1 beim Grenzübergang Bärnau - Pavlův Studenec / Paulusbrunn	32,26	1,87	34,13	1	44	340	121	178	684
V	vom Abschnittsstein V/1 beim Grenzübergang Bärnau - Pavlův Studenec / Paulusbrunn bis zum Abschnittsstein VI/1 beim Grenzübergang Waidhaus - Rozvadov / Roßhaupt	21,29	9,76	31,05	1	38	365	69	179	652
VI	vom Abschnittsstein VI/1 beim Grenzübergang Waidhaus - Rozvadov / Roßhaupt bis zum Abschnittsstein VII/1 beim Wanderweg Friedrichsháng - Pleš / Ploß	15,11	6,43	21,54	1	24	223	44	-	292
VII	vom Abschnittsstein VII/1 beim Wanderweg Friedrichsháng - Pleš / Ploß bis zum Abschnittsstein VIII/1 beim Grenzübergang Waldmünchen - Lísková / Haselbach	13,45	11,43	24,88	1	27	235	18	51	332

ČESKO-NĚMECKÉ STÁTNÍ HRANICE
část Svobodný stát Bavorsko

TSCHECHISCH-DEUTSCHE STAATSGRENZE
Teil Freistaat Bayern

VYSVĚTLIVKY

ERLÄUTERUNGSBLATT

List č. 7
Blatt Nr.

Přehled hraničních znaků

Hraniční úsek		Délka hranice			Počet hraničních znaků					
číslo	je částí hranice	suché	mokré	celkem	základních	hlavních	mezilehlých	doplňovacích	běhounů	celkem
		km								
VIII	od základního hraničního znaku VIII/1 na hraničním přechodu Lísková - Waldmünchen až k základnímu hraničnímu znaku IX/1 na hraničním přechodu Všeruby - Eschlkam	27,11	3,47	30,58	1	31	291	104	73	500
IX	od základního hraničního znaku IX/1 na hraničním přechodu Všeruby - Eschlkam až k základnímu hraničnímu znaku X/1 na hraničním přechodu Železná Ruda - Bayerisch Eisenstein	28,65	8,67	37,32	1	40	349	145	2	537
X	od základního hraničního znaku X/1 na hraničním přechodu Železná Ruda - Bayerische Eisenstein až k základnímu hraničnímu znaku XI/1 pod Luzným	34,05	3,58	37,63	1	31	406	29	-	467
XI	od základního hraničního znaku XI/1 pod Luzným až k základnímu hraničnímu znaku XII/1 na hraničním přechodu Strážný - Philippsreut	20,11	10,13	30,24	1	23	198	8	-	230
XII	od základního hraničního znaku XII/1 na hraničním přechodu Strážný - Philippsreut až k trojstátnímu hraničnímu znaku pod Plechým	8,19	17,24	25,43	1	19	172	19	-	211
	Celkem	254,11	102,67	356,78	12	366	3398	1282	642	5700

Übersicht der Grenzabschnitte

Der Grenzabschnitt		Länge der Strecke			Anzahl der Grenzzeichen					
Nummer	umfaßt den Teil der Staatsgrenze	trocken	naß	insgesamt	Abschnittssteine	Hauptsteine	Zwischensteine	Ergänzungssteine	Abmarkungssteine	insgesamt
		km								
VIII	vom Abschnittsstein VIII/1 beim Grenzübergang Waldmünchen - Lísková / Haselbach bis zum Abschnittsstein IX/1 beim Grenzübergang Eschlkam - Všeruby / Neumark	27,11	3,47	30,58	1	31	291	104	73	500
IX	vom Abschnittsstein IX/1 beim Grenzübergang Eschlkam - Všeruby / Neumark bis zum Abschnittsstein X/1 beim Grenzübergang Bayerisch Eisenstein - Železná Ruda / Markt Eisenstein	28,65	8,67	37,32	1	40	349	145	2	537
X	vom Abschnittsstein X/1 beim Grenzübergang Bayerisch Eisenstein - Železná Ruda / Markt Eisenstein bis zum Abschnittsstein XI/1 am Lusen	34,05	3,58	37,63	1	31	406	29	-	467
XI	vom Abschnittsstein XI/1 am Lusen bis zum Abschnittsstein XII/1 beim Grenzübergang Philippsreut - Strážný / Kuschwarda	20,11	10,13	30,24	1	23	198	8	-	230
XII	vom Abschnittsstein XII/1 beim Grenzübergang Philippsreut - Strážný / Kuschwarda bis zum Dreiländergrenzzeichen am Plöckenstein	8,19	17,24	25,43	1	19	172	19	-	211
	Zusammen	254,11	102,67	356,78	12	366	3398	1282	642	5700

ČESKO-NĚMECKÉ STÁTNÍ HRANICE
část Svobodný stát Bavorsko

TSCHECHISCH-DEUTSCHE STAATSGRENZE
Teil Freistaat Bayern

VYSVĚTLIVKY

ERLÄUTERUNGSBLATT

List č. 8
Blatt Nr.

Značkový klíč

Hraniční mapa

číslo	předmět	mapová značka
1	státní hranice	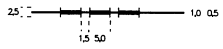
2	hranice správního území	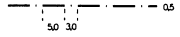
3	hranice kultur	
4	hraniční znak: a) hraniční kámen očíslovaný	
	b) hraniční kámen nečíslovaný	
5	hraniční znak - hraniční kříž	
6	hraniční znak - hraniční hřeb	
7	hraniční znak - hraniční trubka	
8	trigonometrický bod	
9	polygonový bod	
10	popis: - hraničních znaků	

Zeichenerklärung

Grenzkarte

Nr.	Gegenstand	Kartenzeichen
1	Staatsgrenze	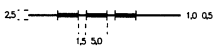
2	Grenze des Verwaltungsgebiets	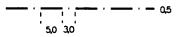
3	Nutzungsartengrenze	
4	Grenzzeichen: a) Grenzstein numeriert	
	b) Grenzstein unnumeriert, Katastergrenzstein	
5	Grenzzeichen - Grenzkreuz	
6	Grenzzeichen - Grenznagel	
7	Grenzzeichen - Grenzrohr	
8	Trigonometrischer Punkt	
9	Polygonpunkt	
10	Beschriftung: - Grenzzeichen	

ČESKO-NĚMECKÉ STÁTNÍ HRANICE
část Svobodný stát Bavorsko

TSCHECHISCH-DEUTSCHE STAATSGRENZE
Teil Freistaat Bayern

VYSVĚTLIVKY

ERLÄUTERUNGSBLATT

List č. / Blatt Nr. 9

Hraniční mapa

číslo	předmět	mapová značka
	- polygonových bodů	P 107 2,5 P 107 A
	- hraničních přechodů	hraniční přechod 2,5
	- hraničních cest	hraniční cesta 2,5
11	ukazatel severu	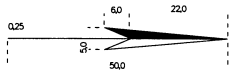
12	vyznačení překrytu sousedních listů	
13	vodní tok (s vyznačením směru toku)	
	- do 2 m jednočaře	
	- od 2 m dvoučaře	
14	příkop	
15	vodní plocha	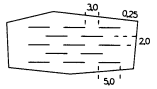
16	jez	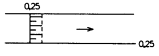
17	most, lávka	

Grenzkarte

Nr.	Gegenstand	Kartenzeichen
	- Polygonpunkte	P 107 2,5 P 107 A
	- Grenzübergänge	Grenzübergang 2,5
	- Grenzwege	Grenzweg 2,5
11	Nordpfeil	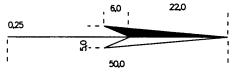
12	Paßmarke	
13	Wasserlauf (mit Angabe der Fließrichtung)	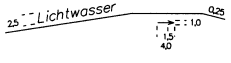
	- bis 2 m einlinig	
	- ab 2 m zweilinig	
14	Graben	
15	Wasserfläche	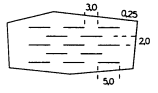
16	Wehr	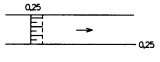
17	Brücke, Steg	

ČESKO-NĚMECKÉ STÁTNÍ HRANICE
část Svobodný stát Bavorsko

TSCHECHISCH-DEUTSCHE STAATSGRENZE
Teil Freistaat Bayern

VYSVĚTLIVKY

ERLÄUTERUNGSBLATT

List č. / Blatt Nr. 10

Hraniční mapa

číslo	předmět	mapová značka
18	propust	
19	silnice, cesta	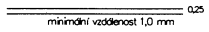
20	pěšina	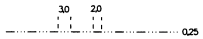
21	železnice	
22	popis silnic a železnic (směry)	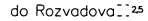
23	obytná budova	
24	vedlejší budova	
25	rozvalina, sklep	
26	popis obcí	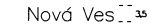
27	zeď	
28	plot	
29	průsek	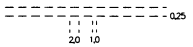

Grenzkarte

Nr.	Gegenstand	Kartenzeichen
18	Durchlaß	
19	Straße, Weg	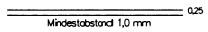
20	Fußweg	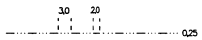
21	Bahnlinie	
22	Beschriftung der Straßen und Eisenbahnen (Richtungen)	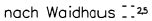
23	Wohngebäude	
24	Nebengebäude	
25	Ruine, Keller	
26	Beschriftung der Ortschaften	
27	Mauer	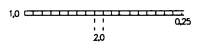
28	Zaun	
29	Schneise	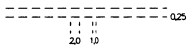

ČESKO-NĚMECKÉ STÁTNÍ HRANICE
část Svobodný stát Bavorsko

TSCHECHISCH-DEUTSCHE STAATSGRENZE
Teil Freistaat Bayern

VYSVĚTLIVKY

ERLÄUTERUNGSBLATT

List č. / Blatt Nr. 11

Hraniční mapa

číslo	předmět	mapová značka
30	smíšený les, skupina listnatých a jehličnatých stromů	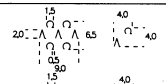
31	jehličnatý les, skupina jehličnatých stromů	
32	listnatý les, skupina listnatých stromů, křoví	
33	orná půda	bez mapové značky
34	louka, pastvina	
35	hřbitov	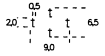
36	zahrada, ovocný sad	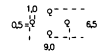
37	močál, bažinaté místo	
38	rašeliniště	
39	neplodná půda, štěrk, kameny	
40	skály	
41	zídka z naskládaných kamenů	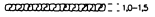

Grenzkarte

Nr.	Gegenstand	Kartenzeichen
30	Mischwald, Mischwaldgruppe	
31	Nadelwald, Nadelwaldgruppe	
32	Laubwald, Laubbaumgruppe, Gebüsch	
33	Ackerland	ohne Kartenzeichen
34	Wiese, Weide	
35	Friedhof	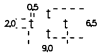
36	Garten, Obstgarten	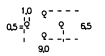
37	Sumpf, sumpfige Stelle	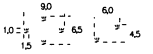
38	Torfmoor	
39	Unland, Schotter, Steine	
40	Felsen	
41	Steinwall	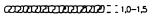

ČESKO-NĚMECKÉ STÁTNÍ HRANICE
část Svobodný stát Bavorsko

TSCHECHISCH-DEUTSCHE STAATSGRENZE
Teil Freistaat Bayern

VYSVĚTLIVKY

ERLÄUTERUNGSBLATT

List č. / Blatt Nr. 12

Hraniční mapa

číslo	předmět	mapová značka
42	kamenný lom	
43	svah	
44	vedení (překračující státní hranice s popisem)	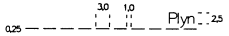
45	stožár nadzemního vedení	
46	stožár venkovního svítidla	
47	kříž, boží muka	
48	kaple	
49	studna	
50	pramen	
51	kilometrovník	
52	větrné kolo	
53	pomník	

Grenzkarte

Nr.	Gegenstand	Kartenzeichen
42	Steinbruch	
43	Böschung	
44	Leitung (bei grenzüberschreitenden Leitungen mit Beschriftung)	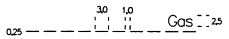
45	Leitungsmast	
46	Straßenlampe	
47	Feldkreuz, Bildstock	
48	Kapelle	
49	Brunnen	
50	Quelle	
51	Kilometerstein	
52	Windrad	
53	Denkmal	

ČESKO-NĚMECKÉ STÁTNÍ HRANICE
část Svobodný stát Bavorsko

TSCHECHISCH-DEUTSCHE STAATSGRENZE
Teil Freistaat Bayern

VYSVĚTLIVKY

ERLÄUTERUNGSBLATT

List č. / Blatt Nr. 13

Značkový klíč

Hraniční nárys

číslo	předmět	mapová značka
1	státní hranice	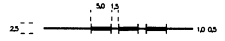
2	hranice správního území	
3	hraniční znak	
	a) hraniční kámen očíslovaný	
	b) hraniční kámen nečíslovaný	
4	hraniční znak - hraniční kříž	
5	hraniční znak - hraniční hřeb	
6	hraniční znak - hraniční trubka	
7	polygonová strana	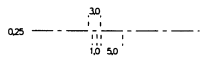
8	měřická přímka, spojnice hraničních znaků, kolmice	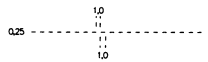
9	trigonometrický bod	
10	polygonový bod	
11	měřický bod	

Zeichenerklärung

Grenzhandriß

Nr.	Gegenstand	Kartenzeichen
1	Staatsgrenze	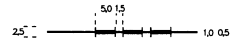
2	Grenze des Verwaltungsgebiets	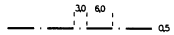
3	Grenzzeichen	
	a) Grenzstein numeriert	
	b) Grenzstein unnumeriert, Katastergrenzstein	
4	Grenzzeichen - Grenzkreuz	
5	Grenzzeichen - Grenznagel	
6	Grenzzeichen - Grenzrohr	
7	Polygonseite	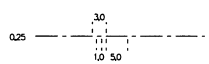
8	Messungslinie, Verbindungslinie zwischen Grenzzeichen, Ordinate	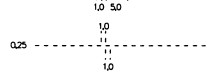
9	Trigonometrischer Punkt	
10	Polygonpunkt	
11	Meßpunkt	

ČESKO-NĚMECKÉ STÁTNÍ HRANICE
část Svobodný stát Bavorsko

TSCHECHISCH-DEUTSCHE STAATSGRENZE
Teil Freistaat Bayern

VYSVĚTLIVKY

ERLÄUTERUNGSBLATT

List č. / Blatt Nr. 14

Hraniční nárys

číslo	předmět	mapová značka
12	popis - hraničních znaků	23 4,0 12/10 3,0
	- polygonových bodů	P 79 3,5 P 79A
	- hraničních přechodů	hraniční přechod 3,5
	- hraničních cest	hraniční cesta 3,5
	- trigonometrických bodů	1542–1 3,5
13	popis staničení, kolmic a vzdáleností	3.59 2.48 2,0 91.80 –48.23– >16.90< <132.28>
14	pravý úhel	3,0 3,0 0,25
15	ukazatel severu	0,25 6,0 22,0 5,0 50,0
16	vyznačení překrytu sousedních listů	4,0 4,0
17	vodní tok (s vyznačením směru toku) - do 1 m jednočaře	3,5 Světlá 0,25 1,5 6,0 2,0
	- od 1 m dvoučaře	Světlá

Grenzhandriß

Nr.	Gegenstand	Kartenzeichen
12	Beschriftung - Grenzzeichen	23 4,0 12/10 3,0
	- Polygonpunkte	P 79 3,5 P 79A
	- Grenzübergänge	Grenzübergang 3,5
	- Grenzwege	Grenzweg 3,5
	- trigonometrische Punkte	6542 056 00 3,5
13	Beschriftung der Abszissen, Ordinaten und Spanmaße	3.59 2.48 2,0 91.80 –48.23– >16.90< <132.28>
14	Rechter Winkel	3,0 3,0 0,25
15	Nordpfeil	0,25 6,0 22,0 5,0 50,0
16	Paßmarke	4,0 4,0
17	Wasserlauf (mit Angabe des Fließrichtung) - bis 1 m einlinig	3,5 Lichtwasser 0,25 1,5 6,0 2,0
	- ab 1 m zweilinig	Lichtwasser

ČESKO-NĚMECKÉ STÁTNÍ HRANICE
část Svobodný stát Bavorsko

TSCHECHISCH-DEUTSCHE STAATSGRENZE
Teil Freistaat Bayern

VYSVĚTLIVKY

ERLÄUTERUNGSBLATT

List č. / Blatt Nr. 15

Hraniční nárys

číslo	předmět	mapová značka
18	most, lávka	
19	propust	
20	silnice, cesta	
21	železnice	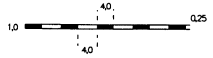
22	popis silnic a železnic (směry)	
23	obytná budova	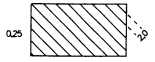
24	vedlejší budova	

Grenzhandriß

Nr.	Gegenstand	Kartenzeichen
18	Brücke, Steg	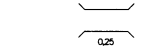
19	Durchlaß	
20	Straße, Weg	
21	Bahnlinie	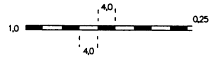
22	Beschriftung der Straßen und Eisenbahnen (Richtungen)	
23	Wohngebäude	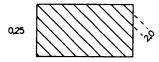
24	Nebengebäude	

ČESKO-NĚMECKÉ STÁTNÍ HRANICE
část Svobodný stát Bavorsko

TSCHECHISCH-DEUTSCHE STAATSGRENZE
Teil Freistaat Bayern

POPIS STÁTNÍCH HRANIC
BESCHREIBUNG DER STAATSGRENZE

Hraniční úsek / Grenzabschnitt: V

List č. / Blatt Nr.: 1

Hraniční znak / Grenzzeichen				Průběh státních hranic / Verlauf der Staatsgrenze	Hraniční mapa / Grenzkarte List č. / Blatt Nr.	Poznámka / Bemerkung
Číslo / Nummer	Iniciály / Initialen	Vyznačení / Vermarkung	Poloha / Lage			
1	2	3	4	5	6	7
V/1	C,DB	Kámen Stein	Na hraničním přechodu Pavlův Studenec-Bärnau, u severního okraje silnice, na horní hraně náspu silničního příkopu Am Grenzübergang Pavlův Studenec/Paulusbrunn-Bärnau, am nördchen Straßenrand, auf der Böschungsoberkante eines Strassengrabens	Přímočaře až k hraničnímu znaku č. 2, přes silnici z Pavlova Studence do Bärnau Geradlinig bis zum Grenzzeichen Nr. 2, die Straße von Pavlův Studenec/Paulusbrunn nach Bärnau überquerend	1	Státní hranice probíhají jihozápadním směrem až k lesu Die Staatsgrenze verläuft in südwestlicher Richtung bis zu einem Wald
2	C,DB	Kámen Stein	Na hraničním přechodu Pavlův Studenec-Bärnau, u jižního okraje silnice, na horní hraně náspu silničního příkopu Am Grenzübergang Pavlův Studenec/Paulusbrunn-Bärnau, am südlichen Straßenrand, auf der Böschungsoberkante eines Strassengrabens	Přímočaře až k hraničnímu znaku č. 2/1, přes silniční příkop a podél silničního příkopu Geradlinig bis zum Grenzzeichen Nr. 2/1, den Straßengraben überquerend und entlang des Straßengrabens		
2/1	C,DB	Kámen Stein	Na louce, ve svahu silničního příkopu Auf einer Wiese, in der Böschung des Straßengrabens	Přímočaře až k hraničnímu znaku č. 2/2 Geradlinig bis zum Grenzzeichen Nr. 2/2		
2/2	C,DB	Kámen Stein	Při okraji lesa, při severovýchodním okraji silnice Beim Waldrand, am nordöstlichen Rand einer Straße	Přímočaře až k hraničnímu znaku č. 2/3, podél silnice Geradlinig bis zum Grenzzeichen Nr. 2/3, entlang der Straße		Státní hranice probíhají jihovýchodním směrem, nejdříve do svahu, východně od vrcholu Studeneckého vrchu, potom ze svahu Die Staatsgrenze verläuft in südöstlicher Richtung zunächst steigend, östlich am Gipfel des Steinberges vorbei, dann fallend

ČESKO-NĚMECKÉ STÁTNÍ HRANICE
část Svobodný stát Bavorsko

TSCHECHISCH-DEUTSCHE STAATSGRENZE
Teil Freistaat Bayern

POPIS STÁTNÍCH HRANIC
BESCHREIBUNG DER STAATSGRENZE

Hraniční úsek / Grenzabschnitt: V

List č. / Blatt Nr.: 2

Hraniční znak / Grenzzeichen				Průběh státních hranic / Verlauf der Staatsgrenze	Hraniční mapa / Grenzkarte List č. / Blatt Nr.	Poznámka / Bemerkung
Číslo / Nummer	Iniciály / Initialen	Vyznačení / Vermarkung	Poloha / Lage			
1	2	3	4	5	6	7
2/3	C,DB	Kámen Stein	Na okraji lesa, při severovýchodním okraji silnice Am Waldrand, am nordöstlichen Straßenrand	Přímočaře až k hraničnímu znaku č. 2/4, podél silnice Geradlinig bis zum Grenzzeichen Nr. 2/4, entlang der Straße	1	
2/4	C,DB	Kámen Stein	V lese, při severovýchodním okraji silnice Im Wald, am nordöstlichen Straßenrand	Přímočaře až k hraničnímu znaku č. 2/5, podél silnice Geradlinig bis zum Grenzzeichen Nr. 2/5, entlang der Straße		
2/5	C,DB	Kámen Stein	Na okraji lesa, cca 3 m východně od okraje silnice Am Waldrand, ca. 3 m östlich des Straßenrandes	Přímočaře až k hraničnímu znaku č. 2/6, podél silnice a lesa Geradlinig bis zum Grenzzeichen Nr. 2/6, entlang der Straße und des Waldes		
2/6	C,DB	Kámen Stein	Na okraji lesa, při východním okraji silnice Am Waldrand, am östlichen Straßenrand	Přímočaře až k hraničnímu znaku č. 2/7, podél silnice a lesa Geradlinig bis zum Grenzzeichen Nr. 2/7, entlang der Straße und des Waldes		
2/7	C,DB	Kámen Stein	Na okraji lesa, na východním okraji silnice Am Waldrand, am östlichen Straßenrand	Přímočaře až k hraničnímu znaku č. 2/8, podél silnice a lesa Geradlinig bis zum Grenzzeichen Nr. 2/8, entlang der Straße und des Waldes		
2/8	C,DB	Kámen Stein	Na okraji lesa, při východním okraji silnice Am Waldrand, am östlichen Straßenrand	Přímočaře až k hraničnímu znaku č. 2/9, podél silnice a lesa Geradlinig bis zum Grenzzeichen Nr. 2/9, entlang der Straße und des Waldes		

ČESKO-NĚMECKÉ STÁTNÍ HRANICE
část Svobodný stát Bavorsko

TSCHECHISCH-DEUTSCHE STAATSGRENZE
Teil Freistaat Bayern

POPIS STÁTNÍCH HRANIC
BESCHREIBUNG DER STAATSGRENZE

Hraniční úsek / Grenzabschnitt: V

List č. / Blatt Nr.: 3

Hraniční znak / Grenzzeichen				Průběh státních hranic / Verlauf der Staatsgrenze	Hraniční mapa / Grenzkarte List č. / Blatt Nr.	Poznámka / Bemerkung
Číslo / Nummer	Iniciály / Initialen	Vyznačení / Vermarkung	Poloha / Lage			
1	2	3	4	5	6	7
2/9	C,DB	Kámen Stein	Na okraji lesa, při severovýchodním okraji silnice Am Waldrand, am nordöstlichen Straßenrand	Přímočaře až k hraničnímu znaku č. 2/10, podél silnice a lesa Geradlinig bis zum Grenzzeichen Nr. 2/10, entlang der Straße und des Waldes	1	
2/10	C,DB	Kámen Stein	Při okraji lesa, cca 4 m severovýchodně od okraje silnice, u severovýchodního okraje cesty Beim Waldrand, ca. 4 m nordöstlich des Straßenrandes, am nordöstlichen Wegrand	Přímočaře až k hraničnímu znaku č. 2/11, podél cesty a lesa Geradlinig bis zum Grenzzeichen Nr. 2/11, entlang des Weges und des Waldes	1,2	
2/11	C,DB	Kámen Stein	Při okraji lesa, na severovýchodním okraji cesty Beim Waldrand, am nordöstlichen Wegrand	Přímočaře až k hraničnímu znaku č. 2/11/0/1, po cestě, podél lesa Geradlinig bis zum Grenzzeichen Nr. 2/11/0/1, auf dem Weg, entlang des Waldes	2	
2/11/0/1	C,D	Kámen Stein	Na okraji lesa, cca 4 m východně od zatáčky cesty Am Waldrand, ca. 4 m östlich einer Biegung des Weges	Přímočaře až k hraničnímu znaku č. 3, částečně podél cesty Geradlinig bis zum Grenzzeichen Nr. 3, teilweise entlang des Weges		
3	C,DB	Kámen Stein	Mezi skupinami keřů, cca 8 m východně od cesty Zwischen Gebüschgruppen, ca. 8 m östlich des Weges	Přímočaře až k hraničnímu znaku č. 3/0/1, podél keřů a silnice Geradlinig bis zum Grenzzeichen Nr. 3/0/1, entlang der Gebüschgruppe und des Weges		Státní hranice probíhají jižním směrem ze svahu Die Staatsgrenze verläuft fallend in südlicher Richtung

ČESKO-NĚMECKÉ STÁTNÍ HRANICE
část Svobodný stát Bavorsko

TSCHECHISCH-DEUTSCHE STAATSGRENZE
Teil Freistaat Bayern

POPIS STÁTNÍCH HRANIC
BESCHREIBUNG DER STAATSGRENZE

Hraniční úsek / Grenzabschnitt: V

List č. / Blatt Nr.: 4

Hraniční znak Grenzzeichen				Průběh státních hranic Verlauf der Staatsgrenze	Hraniční mapa Grenzkarte List č. Blatt Nr.	Poznámka Bemerkung
Číslo Nummer	Iniciály Initialen	Vyznačení Vermarkung	Poloha Lage			
1	2	3	4	5	6	7
$3\left\|\frac{0}{1}\right.$	C,D	Kámen Stein	Mezi skupinami keřů, při východním okraji cesty Zwischen Gebüschgruppen, am östlichen Wegrand	Přímočaře až k hraničnímu znaku č. 3/0/2 Geradlinig bis zum Grenzzeichen Nr. 3/0/2	2	
$3\left\|\frac{0}{2}\right.$	C,D	Kámen Stein	Na louce Auf der Wiese	Přímočaře až k hraničnímu znaku č. 3/1 Geradlinig bis zum Grenzzeichen Nr. 3/1		
3/1	C,DB	Kámen Stein	Na louce Auf der Wiese	Přímočaře až k hraničnímu znaku č. 3/1/0/1 Geradlinig bis zum Grenzzeichen Nr. 3/1/0/1		
$\frac{3}{1}\left\|\frac{0}{1}\right.$	C,D	Kámen Stein	Na louce Auf der Wiese	Přímočaře až k hraničnímu znaku č. 3/2 Geradlinig bis zum Grenzzeichen Nr. 3/2		
3/2	C,DB	Kámen Stein	Mezi skupinami keřů Zwischen Gebüschgruppen	Přímočaře až k hraničnímu znaku č. 3/2/0/1, podél skupin keřů Geradlinig bis zum Grenzzeichen Nr. 3/2/0/1, entlang der Gebüschgruppen		
$\frac{3}{2}\left\|\frac{0}{1}\right.$	C,D	Kámen Stein	Mezi skupinami keřů Zwischen Gebüschgruppen	Přímočaře až k hraničnímu znaku č. 3/2/0/2, podél skupin keřů Geradlinig bis zum Grenzzeichen Nr. 3/2/0/2, entlang der Gebüschgruppen		

ČESKO-NĚMECKÉ STÁTNÍ HRANICE
část Svobodný stát Bavorsko

TSCHECHISCH-DEUTSCHE STAATSGRENZE
Teil Freistaat Bayern

POPIS STÁTNÍCH HRANIC
BESCHREIBUNG DER STAATSGRENZE

Hraniční úsek / Grenzabschnitt: V

List č. / Blatt Nr.: 5

Hraniční znak Grenzzeichen				Průběh státních hranic Verlauf der Staatsgrenze	Hraniční mapa Grenzkarte List č. Blatt Nr.	Poznámka Bemerkung
Číslo Nummer	Iniciály Initialen	Vyznačení Vermarkung	Poloha Lage			
1	2	3	4	5	6	7
3/20	C,D	Kámen Stein	Mezi skupinami keřů Zwischen Gebüschgruppen	Přímočaře až k hraničnímu znaku č. 3/3 Geradlinig bis zum Grenzzeichen Nr. 3/3	2	
3/3	C,DB	Kámen Stein	Mezi skupinami keřů Zwischen Gebüschgruppen	Přímočaře až k hraničnímu znaku č. 3/4, částečně podél kraje pole Geradlinig bis zum Grenzzeichen Nr. 3/4, teilweise entlang des Ackerrandes		
3/4	C,DB	Kámen Stein	Na louce Auf der Wiese	Přímočaře až k hraničnímu znaku č. 3/5 Geradlinig bis zum Grenzzeichen Nr. 3/5		Státní hranice probíhají jihozápadním směrem do pozvolného svahu až k lesu Die Staatsgrenze verläuft in südwestlicher Richtung allmählich steigend bis zum Wald
3/5	C,DB	Kámen Stein	Na louce, severovýchodně od sádky Auf der Wiese, nordöstlich eines Fischweihers	Přímočaře až k hraničnímu znaku č. 3/6 Geradlinig bis zum Grenzzeichen Nr. 3/6		
3/6	C,DB	Kámen Stein	Na louce, jihovýchodně od sádky, severovýchodně od další sádky Auf der Wiese, südöstlich des Fischweihers, nordöstlich eines weiteren Fischweihers	Přímočaře až k hraničnímu znaku č. 3/7, přes potůček Geradlinig bis zum Grenzzeichen Nr. 3/7, einen kleinen Bach überquerend		
3/7	C,DB	Kámen Stein	Na louce, jižně od sádek Auf der Wiese, südlich der Fischweiher	Přímočaře až k hraničnímu znaku č. 3/7/0/1 Geradlinig bis zum Grenzzeichen Nr. 3/7/0/1		

ČESKO-NĚMECKÉ STÁTNÍ HRANICE
část Svobodný stát Bavorsko

TSCHECHISCH-DEUTSCHE STAATSGRENZE
Teil Freistaat Bayern

POPIS STÁTNÍCH HRANIC
BESCHREIBUNG DER STAATSGRENZE

Hraniční úsek / Grenzabschnitt: V

List č. / Blatt Nr.: 6

Hraniční znak / Grenzzeichen				Průběh státních hranic / Verlauf der Staatsgrenze	Hraniční mapa / Grenzkarte List č. / Blatt Nr.	Poznámka / Bemerkung
Číslo / Nummer	Iniciály / Initialen	Vyznačení / Vermarkung	Poloha / Lage			
1	2	3	4	5	6	7
3/7/0/1	C,D	Kámen Stein	Na louce, cca 12 m východně od silnice Auf der Wiese, ca. 12 m östlich einer Straße	Přímočaře až k hraničnímu znaku č. 3/7/0/2 Geradlinig bis zum Grenzzeichen Nr. 3/7/0/2	2	
3/7/0/2	C,D	Kámen Stein	Na louce, cca 3 m jihovýchodně od silnice Auf der Wiese, ca. 3 m südöstlich der Straße	Přímočaře až k hraničnímu znaku č. 3/8, podél silnice Geradlinig bis zum Grenzzeichen Nr. 3/8, entlang der Straße		
3/8	C,DB	Kámen Stein	Na louce, cca 3 m jihovýchodně od silnice Auf der Wiese, ca. 3 m südöstlich der Straße	Přímočaře až k hraničnímu znaku č. 3/9, podél silnice Geradlinig bis zum Grenzzeichen Nr. 3/9, entlang der Straße		
3/9	C,DB	Kámen Stein	Při okraji lesa, při jihovýchodním okraji silnice Beim Waldrand, am südöstlichen Straßenrand	Přímočaře až k hraničnímu znaku č. 3/10, podél silnice Geradlinig bis zum Grenzzeichen Nr. 3/10, entlang der Straße	2,3	Státní hranice probíhají jižním směrem do mírného svahu Die Staatsgrenze verläuft in südlicher Richtung leicht steigend
3/10	C,DB	Kámen Stein	V lese, cca 10 m východně od silnice Im Wald, ca. 10 m östlich der Straße	Přímočaře až k hraničnímu znaku č. 3/11, podél silnice Geradlinig bis zum Grenzzeichen Nr. 3/11, entlang der Straße		

ČESKO-NĚMECKÉ STÁTNÍ HRANICE
část Svobodný stát Bavorsko

TSCHECHISCH-DEUTSCHE STAATSGRENZE
Teil Freistaat Bayern

POPIS STÁTNÍCH HRANIC
BESCHREIBUNG DER STAATSGRENZE

Hraniční úsek / Grenzabschnitt: V

List č. / Blatt Nr.: 7

Hraniční znak / Grenzzeichen				Průběh státních hranic / Verlauf der Staatsgrenze	Hraniční mapa / Grenzkarte List č. / Blatt Nr.	Poznámka / Bemerkung
Číslo / Nummer	Iniciály / Initialen	Vyznačení / Vermarkung	Poloha / Lage			
1	2	3	4	5	6	7
3/11	C,DB	Kámen Stein	V lese, cca 6 m východně od silnice Im Wald, ca. 6 m östlich der Straße	Přímočaře až k hraničnímu znaku č. 4, podél silnice Geradlinig bis zum Grenzzeichen Nr. 4, entlang der Straße	3	
4	C,DB	Kámen Stein	V lese, cca 3 m východně od silnice, cca 25 m severně od napojení dvou cest Im Wald, ca. 3 m östlich der Straße, ca. 25 m nördlich der Einmündung zweier Wege	Přímočaře až k hraničnímu znaku č. 4/1, podél silnice Geradlinig bis zum Grenzzeichen Nr. 4/1, entlang der Straße		Státní hranice probíhají jihovýchodním směrem z mírného svahu Die Staatsgrenze verläuft leicht fallend in südöstlicher Richtung
4/1	C,DB	Kámen Stein	V lese, cca 5 m severovýchodně od silnice, cca 15 m jihovýchodně od napojení dvou cest Im Wald, ca. 5 m nordöstlich der Straße, ca. 15 m südöstlich der Einmündung zweier Wege	Přímočaře až k hraničnímu znaku č. 4/2, podél silnice Geradlinig bis zum Grenzzeichen Nr. 4/2, entlang der Straße		
4/2	C,DB	Kámen Stein	V lese, při severovýchodním okraji silnice Im Wald, am nordöstlichen Straßenrand	Přímočaře až k hraničnímu znaku č. 4/3, podél silnice Geradlinig bis zum Grenzzeichen Nr. 4/3, entlang der Straße		
4/3	C,DB	Kámen Stein	Na okraji lesa, cca 3 m severovýchodně od silnice Am Waldrand, ca. 3 m nordöstlich der Straße	Přímočaře až k hraničnímu znaku č. 4/4, podél silnice Geradlinig bis zum Grenzzeichen Nr. 4/4, entlang der Straße		

ČESKO-NĚMECKÉ STÁTNÍ HRANICE
část Svobodný stát Bavorsko

TSCHECHISCH-DEUTSCHE STAATSGRENZE
Teil Freistaat Bayern

POPIS STÁTNÍCH HRANIC
BESCHREIBUNG DER STAATSGRENZE

Hraniční úsek / Grenzabschnitt: V

List č. / Blatt Nr.: 8

Hraniční znak / Grenzzeichen				Průběh státních hranic / Verlauf der Staatsgrenze	Hraniční mapa / Grenzkarte List č. / Blatt Nr.	Poznámka / Bemerkung
Číslo / Nummer	Iniciály / Initialen	Vyznačení / Vermarkung	Poloha / Lage			
1	2	3	4	5	6	7
4/4	C,DB	Kámen Stein	Na louce, při severovýchodním okraji silnice Auf einer Wiese, am nordöstlichen Straßenrand	Přímočaře až k hraničnímu znaku č. 4/5, podél silnice Geradlinig bis zum Grenzzeichen Nr. 4/5, entlang der Straße	3	
4/5	C,DB	Kámen Stein	V lese, cca 14 m severovýchodně od silnice, která odbočuje na jih Im Wald, ca. 14 m nordöstlich der Straße, die nach Süden abbiegt	Přímočaře až k hraničnímu znaku č. 4/6 Geradlinig bis zum Grenzzeichen Nr. 4/6		
4/6	C,DB	Kámen Stein	V lese Im Wald	Přímočaře až k hraničnímu znaku č. 4/7 Geradlinig bis zum Grenzzeichen Nr. 4/7		
4/7	C,DB	Kámen Stein	Na okraji lesa, cca 3 m severně od cesty Am Waldrand, ca. 3 m nördlich eines Weges	Přímočaře až k hraničnímu znaku č. 4/7/0/1, podél cesty Geradlinig bis zum Grenzzeichen Nr. 4/7/0/1, entlang des Weges		
$\frac{4/0}{7/1}$	C,D	Kámen Stein	Na louce, při severovýchodním okraji cesty Auf einer Wiese, am nordöstlichen Wegrand	Přímočaře až k hraničnímu znaku č. 4/7/0/2, podél cesty Geradlinig bis zum Grenzzeichen Nr. 4/7/0/2, entlang des Weges		
$\frac{4/0}{7/2}$	C,D	Kámen Stein	Na louce, při severovýchodním okraji cesty Auf der Wiese, am nordöstlichen Wegrand	Přímočaře až k hraničnímu znaku č. 4/8, podél cesty Geradlinig bis zum Grenzzeichen Nr. 4/8, entlang des Weges		

ČESKO-NĚMECKÉ STÁTNÍ HRANICE
část Svobodný stát Bavorsko

TSCHECHISCH-DEUTSCHE STAATSGRENZE
Teil Freistaat Bayern

POPIS STÁTNÍCH HRANIC
BESCHREIBUNG DER STAATSGRENZE

Hraniční úsek / Grenzabschnitt: V

List č. / Blatt Nr.: 9

Hraniční znak / Grenzzeichen				Průběh státních hranic / Verlauf der Staatsgrenze	Hraniční mapa / Grenzkarte List č. / Blatt Nr.	Poznámka / Bemerkung
Číslo / Nummer	Iniciály / Initialen	Vyznačení / Vermarkung	Poloha / Lage			
1	2	3	4	5	6	7
4/8	C,DB	Kámen Stein	Na louce, při severním okraji cesty Auf der Wiese, am nördlichen Wegrand	Přímočaře až k hraničnímu znaku č. 4/8/0/1, podél cesty Geradlinig bis zum Grenzzeichen Nr. 4/8/0/1, entlang des Weges	3	
4/8/0/1	C,D	Kámen Stein	Na louce, při severním okraji cesty Auf der Wiese, am nördlichen Wegrand	Přímočaře až k hraničnímu znaku č. 4/8/0/2, podél cesty Geradlinig bis zum Grenzzeichen Nr. 4/8/0/2, entlang des Weges		
4/8/0/2	C,D	Kámen Stein	Na louce, při severním okraji cesty Auf der Wiese, am nördlichen Wegrand	Přímočaře až k hraničnímu znaku č. 4/8/0/3, podél cesty Geradlinig bis zum Grenzzeichen Nr. 4/8/0/3, entlang des Weges		
4/8/0/3	C,D	Kámen Stein	Na louce, při severním okraji cesty Auf der Wiese, am nördlichen Wegrand	Přímočaře až k hraničnímu znaku č. 4/9, podél cesty Geradlinig bis zum Grenzzeichen Nr. 4/9, entlang des Weges		
4/9	C,DB	Kámen Stein	Na louce, při severním okraji cesty Auf der Wiese, am nördlichen Wegrand	Přímočaře až k hraničnímu znaku č. 4/9/0/1, podél cesty Geradlinig bis zum Grenzzeichen Nr. 4/9/0/1, entlang des Weges		
4/9/0/1	C,D	Kámen Stein	Na louce, při severním okraji cesty Auf der Wiese, am nördlichen Wegrand	Přímočaře až k hraničnímu znaku č. 4/9/0/2, podél cesty Geradlinig bis zum Grenzzeichen Nr. 4/9/0/2, entlang des Weges		

ČESKO-NĚMECKÉ STÁTNÍ HRANICE
část Svobodný stát Bavorsko

TSCHECHISCH-DEUTSCHE STAATSGRENZE
Teil Freistaat Bayern

POPIS STÁTNÍCH HRANIC
BESCHREIBUNG DER STAATSGRENZE

Hraniční úsek / Grenzabschnitt: V

List č. / Blatt Nr.: 10

Hraniční znak Grenzzeichen				Průběh státních hranic Verlauf der Staatsgrenze	Hraniční mapa Grenzkarte List č. Blatt Nr.	Poznámka Bemerkung
Číslo Nummer	Iniciály Initialen	Vyznačení Vermarkung	Poloha Lage			
1	2	3	4	5	6	7
4/0 9/2	C,D	Kámen Stein	Na louce, při severním okraji cesty Auf der Wiese, am nördlichen Wegrand	Přímočaře až k hraničnímu znaku č. 5, podél cesty Geradlinig bis zum Grenzzeichen Nr. 5, entlang des Weges	3	
5	C,DB	Kámen Stein	Cca 5 m severně od ohybu cesty, cca 3 m západně od silnice Ca. 5 m nördlich einer Biegung des Weges, ca. 3 m westlich einer Straße	Přímočaře až k hraničnímu znaku č. 5/1, podél silnice a cesty Geradlinig bis zum Grenzzeichen Nr. 5/1, entlang der Straße und des Weges		Státní hranice probíhají jižním směrem až ke Sklářskému potoku Die Staatsgrenze verläuft in südlicher Richtung bis zum Rothbächl
5/1	C,DB	Kámen Stein	Mezi cestou a silnicí Zwischen dem Weg und der Straße	Přímočaře až k hraničnímu znaku č. 5/1/0/1, podél silnice a cesty Geradlinig bis zum Grenzzeichen Nr. 5/1/0/1, entlang der Straße und des Weges	3,4	
5/0 1/1	C,D	Kámen Stein	Mezi cestou a silnicí, cca 10 m severně od napojení na asfaltovou silnici Zwischen dem Weg und der Straße, ca. 10 m nördlich der Einmündung in eine Asphaltstraße	Přímočaře až k hraničnímu znaku č. 5/1/0/2, podél silnice a cesty Geradlinig bis zum Grenzzeichen Nr. 5/1/0/2, entlang der Straße und des Weges	4	
5/0 1/2	C,D	Kámen Stein	Na konci asfaltové silnice Am Ende der Asphaltstraße	Přímočaře až k hraničnímu znaku č. 5/2, podél silnice a cesty Geradlinig bis zum Grenzzeichen Nr. 5/2, entlang der Straße und des Weges		

ČESKO-NĚMECKÉ STÁTNÍ HRANICE
část Svobodný stát Bavorsko

TSCHECHISCH-DEUTSCHE STAATSGRENZE
Teil Freistaat Bayern

POPIS STÁTNÍCH HRANIC
BESCHREIBUNG DER STAATSGRENZE

Hraniční úsek / Grenzabschnitt: V

List č. / Blatt Nr.: 11

Hraniční znak / Grenzzeichen				Průběh státních hranic / Verlauf der Staatsgrenze	Hraniční mapa / Grenzkarte List č. / Blatt Nr.	Poznámka / Bemerkung
Číslo / Nummer	Iniciály / Initialen	Vyznačení / Vermarkung	Poloha / Lage			
1	2	3	4	5	6	7
5/2	C,DB	Kámen Stein	Mezi cestou a silnicí, cca 10 m jižně od napojení cest Zwischen dem Weg und der Straße, ca. 10 m südlich der Wegeinmündung	Přímočaře až k hraničnímu znaku č. 5/2/0/1, podél silnice a cesty Geradlinig bis zum Grenzzeichen Nr. 5/2/0/1, entlang der Straße und des Weges	4	
5/2|0/1	C,D	Kámen Stein	Mezi cestou a silnicí Zwischen dem Weg und der Straße	Přímočaře až k hraničnímu znaku č. 5/2/0/2, podél silnice a cesty Geradlinig bis zum Grenzzeichen Nr. 5/2/0/2, entlang der Straße und des Weges		
5/2|0/2	C,D	Kámen Stein	Mezi cestou a silnicí Zwischen dem Weg und der Straße	Přímočaře až k hraničnímu znaku č. 5/3, podél silnice a cesty Geradlinig bis zum Grenzzeichen Nr. 5/3, entlang der Straße und des Weges		
5/3	C,DB	Kámen Stein	Mezi cestou a silnicí Zwischen dem Weg und der Straße	Přímočaře až k hraničnímu znaku č. 5/3/0/1, podél silnice a cesty Geradlinig bis zum Grenzzeichen Nr. 5/3/0/1, entlang der Straße und des Weges		
5/3|0/1	C,D	Kámen Stein	Mezi cestou a silnicí Zwischen dem Weg und der Straße	Přímočaře až k hraničnímu znaku č. 5/3/0/2, podél silnice a cesty Geradlinig bis zum Grenzzeichen Nr. 5/3/0/2, entlang der Straße und des Weges		
5/3|0/2	C,D	Kámen Stein	Mezi cestou a silnicí Zwischen dem Weg und der Straße	Přímočaře až k hraničnímu znaku č. 5/3/0/3, podél silnice a cesty Geradlinig bis zum Grenzzeichen Nr. 5/3/0/3, entlang der Straße und des Weges		

ČESKO-NĚMECKÉ STÁTNÍ HRANICE
část Svobodný stát Bavorsko

TSCHECHISCH-DEUTSCHE STAATSGRENZE
Teil Freistaat Bayern

POPIS STÁTNÍCH HRANIC
BESCHREIBUNG DER STAATSGRENZE

Hraniční úsek / Grenzabschnitt: V

List č. / Blatt Nr.: 12

Hraniční znak / Grenzzeichen				Průběh státních hranic / Verlauf der Staatsgrenze	Hraniční mapa / Grenzkarte List č. / Blatt Nr.	Poznámka / Bemerkung
Číslo / Nummer	Iniciály / Initialen	Vyznačení / Vermarkung	Poloha / Lage			
1	2	3	4	5	6	7
5|0 3|3	C,D	Kámen Stein	Mezi cestou a silnicí, ve svahu Zwischen dem Weg und der Straße, in einer Böschung	Přímočaře až k hraničnímu znaku č. 5/4, podél silnice a cesty Geradlinig bis zum Grenzzeichen Nr. 5/4, entlang der Straße und des Weges	4	
5/4	C,DB	Kámen Stein	Mezi cestou a silnicí, ve svahu Zwischen dem Weg und der Straße, in der Böschung	Přímočaře až k hraničnímu znaku č. 5/5, podél cesty Geradlinig bis zum Grenzzeichen Nr. 5/5, entlang des Weges		
5/5	C,DB	Kámen Stein	Na louce, při jihovýchodním okraji cesty Auf einer Wiese, am südöstlichen Wegrand	Přímočaře až k hraničnímu znaku č. 5/5/0/1, podél cesty Geradlinig bis zum Grenzzeichen Nr. 5/5/0/1, entlang des Weges		
5|0 5|1	C,D	Kámen Stein	Na louce, při jihovýchodním okraji cesty Auf der Wiese, am südöstlichen Wegrand	Přímočaře až k hraničnímu znaku č. 5/5/0/2, podél cesty Geradlinig bis zum Grenzzeichen Nr. 5/5/0/2, entlang des Weges		
5|0 5|2	C,D	Kámen Stein	Na louce, při jihovýchodním okraji cesty, jižně od rozdvojení cest Auf der Wiese, am südöstlichen Wegrand, südlich einer Weggabelung	Přímočaře až k hraničnímu znaku č. 5/6, podél cesty Geradlinig bis zum Grenzzeichen Nr. 5/6, entlang des Weges		
5/6	C,DB	Kámen Stein	Na louce, jižně od konce cesty Auf der Wiese, südlich des Wegendes	Přímočaře až k hraničnímu znaku č. 5/6/0/1 Geradlinig bis zum Grenzzeichen Nr. 5/6/0/1		

ČESKO-NĚMECKÉ STÁTNÍ HRANICE
část Svobodný stát Bavorsko

TSCHECHISCH-DEUTSCHE STAATSGRENZE
Teil Freistaat Bayern

POPIS STÁTNÍCH HRANIC
BESCHREIBUNG DER STAATSGRENZE

Hraniční úsek / Grenzabschnitt: V

List č. / Blatt Nr.: 13

Hraniční znak / Grenzzeichen				Průběh státních hranic / Verlauf der Staatsgrenze	Hraniční mapa / Grenzkarte List č. / Blatt Nr.	Poznámka / Bemerkung
Číslo / Nummer	Iniciály / Initialen	Vyznačení / Vermarkung	Poloha / Lage			
1	2	3	4	5	6	7
$\frac{5}{6}\frac{0}{1}$	C,D	Kámen Stein	Na louce Auf der Wiese	Přímočaře až k hraničnímu znaku č. 5/7 Geradlinig bis zum Grenzzeichen Nr. 5/7	4	
5/7	C,DB	Kámen Stein	Na louce, cca 15 m severozápadně od začátku příkopu Auf der Wiese, ca. 15 m nordwestlich des Beginns eines Grabens	Přímočaře až k hraničnímu znaku č. 5/8 C/DB, částečně podél příkopu Geradlinig bis zum Grenzzeichen Nr. 5/8 C/DB, teilweise entlang des Grabens		
5/8	C,DB	Kámen Stein	Na louce, na levém břehu Sklářského potoka Auf der Wiese, am linken Ufer des Rothbächls	Podél přímé spojnice mezi hraničními znaky č. 5/8 C/DB a č. 5/8 C až k průsečíku se střednicí Sklářského potoka; od tohoto bodu státních hranic střednicí Sklářského potoka proti směru toku Entlang der geraden Verbindungslinie zwischen den Grenzzeichen Nr. 5/8 C/DB und Nr. 5/8 C bis zum Schnitt mit der Mittellinie des Rothbächls; von diesem Grenzpunkt in der Mitte des Rothbächls bachaufwärts		Státní hranice probíhají západním, potom severozápadním směrem střednicí Sklářského potoka Die Staatsgrenze verläuft in westlicher, dann in nordwestlicher Richtung in der Mitte des Rothbächls 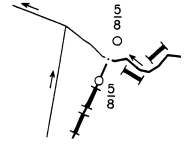
5/8	C	Kámen Stein	Na louce, na pravém břehu Sklářského potoka Auf der Wiese, am rechten Ufer des Rothbächls			

ČESKO-NĚMECKÉ STÁTNÍ HRANICE
část Svobodný stát Bavorsko

TSCHECHISCH-DEUTSCHE STAATSGRENZE
Teil Freistaat Bayern

POPIS STÁTNÍCH HRANIC
BESCHREIBUNG DER STAATSGRENZE

Hraniční úsek / Grenzabschnitt: V

List č. / Blatt Nr.: 14

Hraniční znak Grenzzeichen				Průběh státních hranic Verlauf der Staatsgrenze	Hraniční mapa Grenzkarte List č. Blatt Nr.	Poznámka Bemerkung
Číslo Nummer	Iniciály Initialen	Vyznačení Vermarkung	Poloha Lage			
1	2	3	4	5	6	7
5/9	DB	Kámen Stein	Na louce, na levém břehu Sklářského potoka, proti lesu Auf der Wiese, am linken Ufer des Rothbächls, gegenüber eines Waldes	Střednicí Sklářského potoka proti směru toku In der Mitte des Rothbächls bachaufwärts	4	
5/10	C	Kámen Stein	Na louce, na pravém břehu Sklářského potoka, západně od ústí malého příkopu na německém území Auf der Wiese, am rechten Ufer des Rothbächls, westlich der Einmündung eines kleinen Grabens auf deutschem Gebiet			
5/11	DB	Kámen Stein	Na louce, na levém břehu Sklářského potoka Auf der Wiese, am linken Ufer des Rothbächls			
5/12	C	Kámen Stein	Na okraji lesa, na pravém břehu Sklářského potoka, proti konci příkopu na německém území Am Waldrand, am rechten Ufer des Rothbächls, gegenüber dem Ende eines Grabens auf deutschem Gebiet			

ČESKO-NĚMECKÉ STÁTNÍ HRANICE
část Svobodný stát Bavorsko

TSCHECHISCH-DEUTSCHE STAATSGRENZE
Teil Freistaat Bayern

POPIS STÁTNÍCH HRANIC
BESCHREIBUNG DER STAATSGRENZE

Hraniční úsek / Grenzabschnitt: V

List č. / Blatt Nr.: 15

Hraniční znak Grenzzeichen				Průběh státních hranic Verlauf der Staatsgrenze	Hraniční mapa Grenzkarte List č. Blatt Nr.	Poznámka Bemerkung
Číslo Nummer	Iniciály Initialen	Vyznačení Vermarkung	Poloha Lage			
1	2	3	4	5	6	7
5/13	DB	Kámen Stein	V lese, na levém břehu Sklářského potoka, cca 12 m východně od zaústění příkopu Im Wald, am linken Ufer des des Rothbächls, ca. 12 m östlich der Einmündung eines Grabens	Střednicí Sklářského potoka proti směru toku In der Mitte des Rothbächls bachaufwärts	4	Státní hranice probíhají jihozápadním směrem střednicí Sklářského potoka Die Staatsgrenze verläuft in südwestlicher Richtung in der Mitte des Rothbächls
5/14	C	Kámen Stein	Na kraji lesa, na pravém břehu Sklářského potoka, jihozápadně od ústí příkopu, který je na německém území Am Waldrand, am rechten Ufer des Rothbächls, südwestlich der Einmündung eines Grabens auf deutschem Gebiet			
5/15	DB	Kámen Stein	V lese, na levém břehu Sklářského potoka Im Wald, am linken Ufer des Rothbächls	Střednicí Sklářského potoka proti směru toku až k průsečíku s přímou spojnicí mezi hraničními znaky č. 6 C a č. 6 C/DB In der Mitte des Rothbächls bachaufwärts bis zum Schnitt mit der geraden Verbindungslinie zwischen den Grenzzeichen Nr. 6 C und Nr. 6 C/DB		
6	C	Kámen Stein	V lese, na pravém břehu Sklářského potoka Im Wald, am rechten Ufer des Rothbächls	Podél přímé spojnice mezi hraničními znaky č. 6 C a č. 6 C/DB až k hraničnímu znaku č. 6 C/DB Entlang der geraden Verbindungslinie zwischen den Grenzzeichen Nr. 6 C und Nr. 6 C/DB bis zum Grenzzeichen Nr. 6 C/DB	4,5	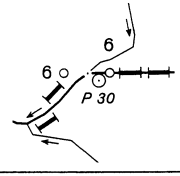
6	C,DB	Kámen Stein	V lese, na levém břehu Sklářského potoka Im Wald, am linken Ufer des Rothbächls	Přímočaře až k hraničnímu znaku č. 6/1 Geradlinig bis zum Grenzzeichen Nr. 6/1		Státní hranice probíhají jihozápadním směrem do mírného svahu Die Staatsgrenze verläuft leicht steigend in südwestlicher Richtung

ČESKO-NĚMECKÉ STÁTNÍ HRANICE
část Svobodný stát Bavorsko

TSCHECHISCH-DEUTSCHE STAATSGRENZE
Teil Freistaat Bayern

POPIS STÁTNÍCH HRANIC
BESCHREIBUNG DER STAATSGRENZE

Hraniční úsek / Grenzabschnitt: V

List č. / Blatt Nr.: 16

Hraniční znak Grenzzeichen				Průběh státních hranic Verlauf der Staatsgrenze	Hraniční mapa Grenzkarte List č. Blatt Nr.	Poznámka Bemerkung
Číslo Nummer	Iniciály Initialen	Vyznačení Vermarkung	Poloha Lage			
1	2	3	4	5	6	7
6/1	C,DB	Kámen Stein	V lese Im Wald	Přímočaře až k hraničnímu znaku č. 6/2 Geradlinig bis zum Grenzzeichen Nr. 6/2	5	
6/2	C,DB	Kámen Stein	V lese Im Wald	Přímočaře až k hraničnímu znaku č. 6/3 Geradlinig bis zum Grenzzeichen Nr. 6/3		
6/3	C,DB	Kámen Stein	V lese Im Wald	Přímočaře až k hraničnímu znaku č. 6/4 Geradlinig bis zum Grenzzeichen Nr. 6/4		
6/4	C,DB	Kámen Stein	V lese Im Wald	Přímočaře až k hraničnímu znaku č. 6/5 Geradlinig bis zum Grenzzeichen Nr. 6/5		
6/5	C,DB	Kámen Stein	V lese Im Wald	Přímočaře až k hraničnímu znaku č. 6/6 Geradlinig bis zum Grenzzeichen Nr. 6/6		
6/6	C,DB	Kámen Stein	V lese Im Wald	Přímočaře až k hraničnímu znaku č. 6/7 Geradlinig bis zum Grenzzeichen Nr. 6/7		
6/7	C,DB	Kámen Stein	V lese Im Wald	Přímočaře až k hraničnímu znaku č. 6/8 Geradlinig bis zum Grenzzeichen Nr. 6/8	5,6	
6/8	C,DB	Kámen Stein	V lese Im Wald	Přímočaře až k hraničnímu znaku č. 6/8/0/1 Geradlinig bis zum Grenzzeichen Nr. 6/8/0/1	6	

ČESKO-NĚMECKÉ STÁTNÍ HRANICE
část Svobodný stát Bavorsko

TSCHECHISCH-DEUTSCHE STAATSGRENZE
Teil Freistaat Bayern

POPIS STÁTNÍCH HRANIC
BESCHREIBUNG DER STAATSGRENZE

Hraniční úsek / Grenzabschnitt: V

List č. / Blatt Nr.: 17

Hraniční znak Grenzzeichen				Průběh státních hranic Verlauf der Staatsgrenze	Hraniční mapa Grenzkarte List č. Blatt Nr.	Poznámka Bemerkung
Číslo Nummer	Iniciály Initialen	Vyznačení Vermarkung	Poloha Lage			
1	2	3	4	5	6	7
6/8/0/1	C,D	Kámen Stein	V lese, při východním okraji cesty probíhající severním směrem Im Wald, am östlichen Rand eines nach Norden verlaufenden Weges	Přímočaře až k hraničnímu znaku č. 6/8/0/2 Geradlinig bis zum Grenzzeichen Nr. 6/8/0/2	6	
6/8/0/2	C,D	Kámen Stein	V lese, při západním okraji cesty Im Wald, am westlichen Wegrand	Přímočaře až k hraničnímu znaku č. 7 Geradlinig bis zum Grenzzeichen Nr. 7		
7	C,DB	Kámen Stein	V lese Im Wald	Přímočaře až k hraničnímu znaku č. 7/1 Geradlinig bis zum Grenzzeichen Nr. 7/1		
7/1	C,DB	Kámen Stein	V lese, cca 18 m jihovýchodně od cesty Im Wald, ca. 18 m südöstlich eines Weges	Přímočaře až k hraničnímu znaku č. 7/1/0/1 Geradlinig bis zum Grenzzeichen Nr. 7/1/0/1		Státní hranice probíhají jihozápadním směrem do prudkého svahu k vrcholu kopce Platte, dále ze svahu k prameni potoka Lesní Nába Die Staatsgrenze verläuft in südwestlicher Richtung stark steigend zum Gipfel des Berges Platte, dann fallend bis zu einem Quellbach der Waldnaab
7/1/0/1	C,D	Kámen Stein	V lese, cca 18 m jihovýchodně od cesty Im Wald, ca. 18 m südöstlich des Weges	Přímočaře až k hraničnímu znaku č. 7/1/0/2 Geradlinig bis zum Grenzzeichen Nr. 7/1/0/2		
7/1/0/2	C,D	Kámen Stein	V lese, cca 18 m jihovýchodně od cesty Im Wald, ca. 18 m südöstlich des Weges	Přímočaře až k hraničnímu znaku č. 7/2 Geradlinig bis zum Grenzzeichen Nr. 7/2		
7/2	C,DB	Kámen Stein	V lese Im Wald	Přímočaře až k hraničnímu znaku č. 7/3 Geradlinig bis zum Grenzzeichen Nr. 7/3		

ČESKO-NĚMECKÉ STÁTNÍ HRANICE
část Svobodný stát Bavorsko

TSCHECHISCH-DEUTSCHE STAATSGRENZE
Teil Freistaat Bayern

POPIS STÁTNÍCH HRANIC
BESCHREIBUNG DER STAATSGRENZE

Hraniční úsek / Grenzabschnitt: V

List č. / Blatt Nr.: 18

Hraniční znak Grenzzeichen				Průběh státních hranic Verlauf der Staatsgrenze	Hraniční mapa Grenzkarte List č. Blatt Nr.	Poznámka Bemerkung
Číslo Nummer	Iniciály Initialen	Vyznačení Vermarkung	Poloha Lage			
1	2	3	4	5	6	7
7/3	C,DB	Kámen Stein	V lese, u vrcholu kopce Platte, cca 7 m severovýchodně od skalního bloku s trigonometrickým bodem Im Wald, beim Gipfel des Berges Platte ca. 7 m nordöstlich eines mit einem Trigonometrischen Punkt versehenen Felsblockes	Přímočaře až k hraničnímu znaku č. 7/4 Geradlinig bis zum Grenzzeichen Nr. 7/4	6	
7/4	C,DB	Kámen Stein	V lese Im Wald	Přímočaře až k hraničnímu znaku č. 7/5 Geradlinig bis zum Grenzzeichen Nr. 7/5		
7/5	C,DB	Kámen Stein	V lese Im Wald	Přímočaře až k hraničnímu znaku č. 7/6 Geradlinig bis zum Grenzzeichen Nr. 7/6		
7/6	C,DB	Kámen Stein	V lese Im Wald	Přímočaře až k hraničnímu znaku č. 7/7 Geradlinig bis zum Grenzzeichen Nr. 7/7	6,7	
7/7	C,DB	Kámen Stein	V lese Im Wald	Přímočaře až k hraničnímu znaku č. 8 Geradlinig bis zum Grenzzeichen Nr. 8	7	
8	C,DB	Kámen Stein	V lese, na pravém břehu potoka Im Wald, am rechten Ufer eines Baches	Přímočaře až k hraničnímu znaku č. 8/1, dvakrát přes potok a podél potoka Geradlinig bis zum Grenzzeichen Nr. 8/1, den Bach zweimal überquerend und entlang des Baches		
8/1	C,DB	Kámen Stein	V lese, na pravém břehu potoka, cca 19 m jihovýchodně od cesty Im Wald, am rechten Ufer des kleinen Baches, ca. 19 m südöstlich eines Weges	Přímočaře až k hraničnímu znaku č. 8/2, podél potoka a přes potok Geradlinig bis zum Grenzzeichen Nr. 8/2, entlang des Baches und den Bach überquerend		

ČESKO-NĚMECKÉ STÁTNÍ HRANICE
část Svobodný stát Bavorsko

TSCHECHISCH-DEUTSCHE STAATSGRENZE
Teil Freistaat Bayern

POPIS STÁTNÍCH HRANIC
BESCHREIBUNG DER STAATSGRENZE

Hraniční úsek / Grenzabschnitt: V

List č. / Blatt Nr.: 19

Hraniční znak Grenzzeichen				Průběh státních hranic Verlauf der Staatsgrenze	Hraniční mapa Grenzkarte List č. Blatt Nr.	Poznámka Bemerkung
Číslo Nummer	Iniciály Initialen	Vyznačení Vermarkung	Poloha Lage			
1	2	3	4	5	6	7
8/2	C,DB	Kámen Stein	V lese, na levém břehu potoka Im Wald, am linken Ufer des Baches	Přímočaře až k hraničnímu znaku č. 8/3, přes potůček Geradlinig bis zum Grenzzeichen Nr. 8/3, einen kleinen Bach überquerend	7	Státní hranice probíhají jihozápadním směrem do mírného svahu až k Mokřinskému potoku Die Staatsgrenze verläuft in südwestlicher Richtung leicht steigend dann fallend und wieder steigend bis zum Stieberbächl
8/3	C,DB	Kámen Stein	V lese, cca 18 m východně od potoka Im Wald, ca. 18 m östlich eines Baches	Přímočaře až k hraničnímu znaku č. 8/4, přes potok Geradlinig bis zum Grenzzeichen Nr. 8/4, den Bach überquerend		
8/4	C,DB	Kámen Stein	V lese, jižně od začátku cesty, probíhající severním směrem Im Wald, südlich des Beginns eines Weges, der in nördlicher Richtung verläuft	Přímočaře až k hraničnímu znaku č. 8/5 Geradlinig bis zum Grenzzeichen Nr. 8/5		
8/5	C,DB	Kámen Stein	V lese Im Wald	Přímočaře až k hraničnímu znaku č. 8/6 Geradlinig bis zum Grenzzeichen Nr. 8/6		
8/6	C,DB	Kámen Stein	V lese Im Wald	Přímočaře až k hraničnímu znaku č. 8/7 Geradlinig bis zum Grenzzeichen Nr. 8/7		

ČESKO-NĚMECKÉ STÁTNÍ HRANICE
část Svobodný stát Bavorsko

TSCHECHISCH-DEUTSCHE STAATSGRENZE
Teil Freistaat Bayern

POPIS STÁTNÍCH HRANIC
BESCHREIBUNG DER STAATSGRENZE

Hraniční úsek / Grenzabschnitt: V

List č. / Blatt Nr.: 20

Hraniční znak Grenzzeichen				Průběh státních hranic Verlauf der Staatsgrenze	Hraniční mapa Grenzkarte List č. Blatt Nr.	Poznámka Bemerkung
Číslo Nummer	Iniciály Initialen	Vyznačení Vermarkung	Poloha Lage			
1	2	3	4	5	6	7
8/7	C,DB	Kámen Stein	V lese, cca 12 m jihozápadně od začátku cesty, která probíhá severním směrem Im Wald, ca. 12 m südwestlich des Beginns eines Weges, der in nördlicher Richtung verläuft	Přímočaře až k hraničnímu znaku č. 8/8 Geradlinig bis zum Grenzzeichen Nr. 8/8	7,8	
8/8	C,DB	Kámen Stein	V lese Im Wald	Přímočaře až k hraničnímu znaku č. 8/9, přes potůček Geradlinig bis zum Grenzzeichen Nr. 8/9, einen kleinen Bach überquerend	8	
8/9	C,DB	Kámen Stein	V lese Im Wald	Přímočaře až k hraničnímu znaku č. 9, přes Mokřinský potok Geradlinig bis zum Grenzzeichen Nr. 9, das Stieberbächl überquerend		
9	C,DB	Kámen Stein	V lese, cca 12 m od levého břehu Mokřinského potoka Im Wald, ca. 12 m vom linken Ufer des Stieberbächls	Přímočaře až k hraničnímu znaku č. 9/1 Geradlinig bis zum Grenzzeichen Nr. 9/1		Státní hranice probíhají jihozápadním směrem do prudkého svahu, potom ze svahu až k potoku Lesní Nába Die Staatsgrenze verläuft in südwestlicher Richtung stark steigend, dann fallend bis zur Waldnaab
9/1	C,DB	Kámen Stein	V lese Im Wald	Přímočaře až k hraničnímu znaku č. 9/2 Geradlinig bis zum Grenzzeichen Nr. 9/2		
9/2	C,DB	Znak na skále Felsmarke	V lese, vytesaný do balvanu Im Wald, in einen Felsblock eingemeißelt	Přímočaře až k hraničnímu znaku č. 9/3 Geradlinig bis zum Grenzzeichen Nr. 9/3		

ČESKO-NĚMECKÉ STÁTNÍ HRANICE
část Svobodný stát Bavorsko

TSCHECHISCH-DEUTSCHE STAATSGRENZE
Teil Freistaat Bayern

POPIS STÁTNÍCH HRANIC
BESCHREIBUNG DER STAATSGRENZE

Hraniční úsek / Grenzabschnitt: V

List č. / Blatt Nr.: 21

Hraniční znak / Grenzzeichen				Průběh státních hranic / Verlauf der Staatsgrenze	Hraniční mapa / Grenzkarte List č. / Blatt Nr.	Poznámka / Bemerkung
Číslo / Nummer	Iniciály / Initialen	Vyznačení / Vermarkung	Poloha / Lage			
1	2	3	4	5	6	7
9/3	C,DB	Kámen Stein	V lese Im Wald	Přímočaře až k hraničnímu znaku č. 9/4 Geradlinig bis zum Grenzzeichen Nr. 9/4	8	
9/4	C,DB	Kámen Stein	V lese Im Wald	Přímočaře až k hraničnímu znaku č. 9/5 Geradlinig bis zum Grenzzeichen Nr. 9/5		
9/5	C,DB	Kámen Stein	V lese Im Wald	Přímočaře až k hraničnímu znaku č. 9/6 Geradlinig bis zum Grenzzeichen Nr. 9/6		
9/6	C,DB	Znak na skále Felsmarke	V lese, cca 17 m severovýchodně od cesty, která protíná státní hranice, vytesaný do balvanu Im Wald, ca. 17 m nordöstlich eines die Staatsgrenze kreuzenden Weges, in einen Felsblock eingemeißelt	Přímočaře až k hraničnímu znaku č. 9/7, přes cestu Geradlinig bis zum Grenzzeichen Nr. 9/7, den Weg überquerend		
9/7	C,DB	Kámen Stein	V lese Im Wald	Přímočaře až k hraničnímu znaku č. 9/7/0/1 Geradlinig bis zum Grenzzeichen Nr. 9/7/0/1		
9/7|0/1	C,D	Kámen Stein	V lese, při východním okraji cesty Im Wald, am östlichen Wegrand	Přímočaře až k hraničnímu znaku č. 9/7/0/2, přes cestu Geradlinig bis zum Grenzzeichen Nr. 9/7/0/2, den Weg überquerend		
9/7|0/2	C,D	Kámen Stein	V lese, při západním okraji cesty Im Wald, am westlichen Wegrand	Přímočaře až k hraničnímu znaku č. 9/8, přes malý příkop Geradlinig bis zum Grenzzeichen Nr. 9/8, einen kleinen Graben überquerend		

ČESKO-NĚMECKÉ STÁTNÍ HRANICE
část Svobodný stát Bavorsko

TSCHECHISCH-DEUTSCHE STAATSGRENZE
Teil Freistaat Bayern

POPIS STÁTNÍCH HRANIC
BESCHREIBUNG DER STAATSGRENZE

Hraniční úsek / Grenzabschnitt: V

List č. / Blatt Nr.: 22

Hraniční znak / Grenzzeichen				Průběh státních hranic / Verlauf der Staatsgrenze	Hraniční mapa / Grenzkarte List č. / Blatt Nr.	Poznámka / Bemerkung
Číslo / Nummer	Iniciály / Initialen	Vyznačení / Vermarkung	Poloha / Lage			
1	2	3	4	5	6	7
9/8	C,DB	Kámen Stein	V lese, na pravém břehu potůčku Im Wald, am rechten Ufer eines kleinen Baches	Přímočaře až k hraničnímu znaku č. 9/9, přes čtyři potůčky Geradlinig bis zum Grenzzeichen Nr. 9/9, vier kleine Bäche überquerend	8,9	
9/9	C,DB	Kámen Stein	V lese, u malého potoka Im Wald, bei einem kleinen Bach	Přímočaře až k hraničnímu znaku č. 9/10, přes potůček Geradlinig bis zum Grenzzeichen Nr. 9/10, den kleinen Bach überquerend	9	
9/10	C,DB	Kámen Stein	V lese Im Wald	Přímočaře až k hraničnímu znaku č. 10 Geradlinig bis zum Grenzzeichen Nr. 10		
10	C,DB	Kámen Stein	V lese Im Wald	Přímočaře až k hraničnímu znaku č. 10/1, dvakrát přes potok Lesní Nába Geradlinig bis zum Grenzzeichen Nr. 10/1, die Waldnaab zweimal überquerend		Státní hranice probíhají jihozápadním směrem do mírného svahu podél potoka Lesní Nába, potom do stále strmějšího svahu až k prameni potoka Lesní Nába Die Staatsgrenze verläuft leicht steigend in südwestlicher Richtung entlang der Waldnaab, dann mit zunehmender Steigung bis zum Kreuzbrunnen (Quelle der Waldnaab)
10/1	C,DB	Kámen Stein	V lese, na pravém břehu potoka Lesní Nába Im Wald, am rechten Ufer der Waldnaab	Přímočaře až k hraničnímu znaku č. 10/2 Geradlinig bis zum Grenzzeichen Nr. 10/2		
10/2	C,DB	Kámen Stein	V lese Im Wald	Přímočaře až k hraničnímu znaku č. 10/3, částečně podél potoka Lesní Nába Geradlinig bis zum Grenzzeichen Nr. 10/3, teilweise entlang der Waldnaab		

ČESKO-NĚMECKÉ STÁTNÍ HRANICE
část Svobodný stát Bavorsko

TSCHECHISCH-DEUTSCHE STAATSGRENZE
Teil Freistaat Bayern

POPIS STÁTNÍCH HRANIC
BESCHREIBUNG DER STAATSGRENZE

Hraniční úsek / Grenzabschnitt: V

List č. / Blatt Nr.: 23

Hraniční znak / Grenzzeichen				Průběh státních hranic / Verlauf der Staatsgrenze	Hraniční mapa / Grenzkarte List č. / Blatt Nr.	Poznámka / Bemerkung
Číslo / Nummer	Iniciály / Initialen	Vyznačení / Vermarkung	Poloha / Lage			
1	2	3	4	5	6	7
10/3	C,DB	Kámen Stein	V lese, na pravém břehu potoka Lesní Nába Im Wald, am rechten Ufer der Waldnaab	Přímočaře až k hraničnímu znaku č. 10/4, přes potok Lesní Nába Geradlinig bis zum Grenzzeichen Nr. 10/4, die Waldnaab überquerend	9	
10/4	C,DB	Kámen Stein	V lese Im Wald	Přímočaře až k hraničnímu znaku č. 10/5 Geradlinig bis zum Grenzzeichen Nr. 10/5		
10/5	C,DB	Kámen Stein	V lese Im Wald	Přímočaře až k hraničnímu znaku č. 10/6, přes dva potůčky Geradlinig bis zum Grenzzeichen Nr. 10/6, zwei kleine Bäche überquerend	9,10	
10/6	C,DB	Kámen Stein	V lese, na pravém břehu potoka Im Wald, am rechten Ufer eines Baches	Přímočaře až k hraničnímu znaku č. 10/7, přes potůček Geradlinig bis zum Grenzzeichen Nr. 10/7, einen kleinen Bach überquerend	10	
10/7	C,DB	Kámen Stein	V lese, při východním okraji cesty, která křižuje státní hranice Im Wald, am östlichen Rand eines die Staatsgrenze kreuzenden Weges	Přímočaře až k hraničnímu znaku č. 10/8, přes cestu Geradlinig bis zum Grenzzeichen Nr. 10/8, den Weg überquerend		
10/8	C,DB	Kámen Stein	V lese Im Wald	Přímočaře až k hraničnímu znaku č. 10/9 Geradlinig bis zum Grenzzeichen Nr. 10/9		

ČESKO-NĚMECKÉ STÁTNÍ HRANICE
část Svobodný stát Bavorsko

TSCHECHISCH-DEUTSCHE STAATSGRENZE
Teil Freistaat Bayern

POPIS STÁTNÍCH HRANIC
BESCHREIBUNG DER STAATSGRENZE

Hraniční úsek / Grenzabschnitt: V

List č. / Blatt Nr.: 24

Hraniční znak Grenzzeichen				Průběh státních hranic Verlauf der Staatsgrenze	Hraniční mapa Grenzkarte List č. Blatt Nr.	Poznámka Bemerkung
Číslo Nummer	Iniciály Initialen	Vyznačení Vermarkung	Poloha Lage			
1	2	3	4	5	6	7
10/9	C,DB	Kámen Stein	V lese Im Wald	Přímočaře až k hraničnímu znaku č. 10/10 Geradlinig bis zum Grenzzeichen Nr. 10/10	10	
10/10	C,DB	Kámen Stein	V lese Im Wald	Přímočaře až k hraničnímu znaku č. 10/10/0/1 Geradlinig bis zum Grenzzeichen Nr. 10/10/0/1		
$\frac{10\|0}{10\|1}$	C,D	Kámen Stein	V lese, při východním okraji cesty, která probíhá severním směrem Im Wald, am östlichen Rand eines Weges, der in nördlicher Richtung verläuft	Přímočaře až k hraničnímu znaku č. 10/10/0/2, přes cestu Geradlinig bis zum Grenzzeichen Nr. 10/10/0/2, den Weg überquerend		
$\frac{10\|0}{10\|2}$	C,D	Kámen Stein	V lese, při západním okraji cesty Im Wald, am westlichen Wegrand	Přímočaře až k hraničnímu znaku č. 10/11 Geradlinig bis zum Grenzzeichen Nr. 10/11		
10/11	C,DB	Kámen Stein	V lese, cca 12 m jihozápadně od začátku cesty, která probíhá severním směrem Im Wald, ca. 12 m südwestlich des Beginns eines Weges, der in nördlicher Richtung verläuft	Přímočaře až k hraničnímu znaku č. 10/12 Geradlinig bis zum Grenzzeichen Nr. 10/12		
10/12	C,DB	Kámen Stein	V lese Im Wald	Přímočaře až k bodu státních hranic uprostřed mezi hraničními znaky č. 11 DB a č. 11 C Geradlinig bis zum Grenzpunkt in der Mitte zwischen den Grenzzeichen Nr. 11 DB und Nr. 11 C		

ČESKO-NĚMECKÉ STÁTNÍ HRANICE
část Svobodný stát Bavorsko

TSCHECHISCH-DEUTSCHE STAATSGRENZE
Teil Freistaat Bayern

POPIS STÁTNÍCH HRANIC
BESCHREIBUNG DER STAATSGRENZE

Hraniční úsek / Grenzabschnitt: V

List č. / Blatt Nr.: 25

Hraniční znak Grenzzeichen				Průběh státních hranic Verlauf der Staatsgrenze	Hraniční mapa Grenzkarte List č. Blatt Nr.	Poznámka Bemerkung
Číslo Nummer	Iniciály Initialen	Vyznačení Vermarkung	Poloha Lage			
1	2	3	4	5	6	7
11	DB	Kámen Stein	V lese, severovýchodně od pramene potoka Lesní Nába Im Wald, nordöstlich des Kreuzbrunnens (Naabquelle)	Přímočaře až k hraničnímu znaku č. 11/1, podél pěšiny Geradlinig bis zum Grenzzeichen Nr. 11/1, entlang eines Fußweges	10	Státní hranice probíhají jihozápadním směrem do prudkého svahu, potom jižním směrem do východního stále mírnějšího svahu kopce "Entenbühl", částečně po hraniční cestě Die Staatsgrenze verläuft stark steigend in südwestlicher Richtung, dann mit abnehmender Steigung in südlicher Richtung im Osthang des Entenbühls, teilweise auf einem Grenzweg
11	C	Kámen Stein	V lese, jižně od pramene potoka Lesní Nába Im Wald, südlich des Kreuzbrunnens			
11/1	C,DB	Kámen Stein	V lese, jihovýchodně od pěšiny Im Wald, südöstlich eines Fußweges	Přímočaře až k hraničnímu znaku č. 11/2, podél pěšiny Geradlinig bis zum Grenzzeichen Nr. 11/2, entlang des Fußweges	10,11	
11/2	C,DB	Kámen Stein	V lese, jižně od pěšiny Im Wald, südlich des Fußweges	Přímočaře až k hraničnímu znaku č. 11/2/0/1, podél pěšiny Geradlinig bis zum Grenzzeichen Nr. 11/2/0/1, entlang des Fußweges		
$\frac{11\|0}{2\|1}$	C,D	Kámen Stein	V lese, jižně od pěšiny Im Wald, südlich des Fußweges	Přímočaře až k hraničnímu znaku č. 11/3, podél pěšiny Geradlinig bis zum Grenzzeichen Nr. 11/3, entlang des Fußweges	11	
11/3	C,DB	Kámen Stein	V lese, jihovýchodně od pěšiny Im Wald, südöstlich des Fußweges	Přímočaře až k hraničnímu znaku č. 11/3/0/1, podél pěšiny Geradlinig bis zum Grenzzeichen Nr. 11/3/0/1, entlang des Fußweges		

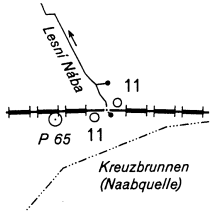

ČESKO-NĚMECKÉ STÁTNÍ HRANICE
část Svobodný stát Bavorsko

TSCHECHISCH-DEUTSCHE STAATSGRENZE
Teil Freistaat Bayern

POPIS STÁTNÍCH HRANIC
BESCHREIBUNG DER STAATSGRENZE

Hraniční úsek / Grenzabschnitt: V

List č. / Blatt Nr.: 26

Hraniční znak / Grenzzeichen				Průběh státních hranic / Verlauf der Staatsgrenze	Hraniční mapa / Grenzkarte List č. / Blatt Nr.	Poznámka / Bemerkung
Číslo / Nummer	Iniciály / Initialen	Vyznačení / Vermarkung	Poloha / Lage			
1	2	3	4	5	6	7
11/3/0/1	C,D	Kámen Stein	V lese, jihovýchodně od pěšiny a začátku cesty, probíhající severozápadním směrem na německém území Im Wald, südöstlich des Fußweges und des Beginns eines Weges, der auf deutschem Gebiet in nordwestlicher Richtung verläuftt	Přímočaře až k hraničnímu znaku č. 11/3/0/2, přes cestu, podél pěšiny Geradlinig bis zum Grenzzeichen Nr. 11/3/0/2, den Weg überquerend, entlang des Fußweges	11	
11/3/0/2	C,D	Kámen Stein	V lese, jihovýchodně od pěšiny a cesty Im Wald, südöstlich des Fußweges und des Weges	Přímočaře až k hraničnímu znaku č. 11/4, podél pěšiny Geradlinig bis zum Grenzzeichen Nr. 11/4, entlang des Fußweges		
11/4	C,DB	Kámen Stein	V lese, jihovýchodně od pěšiny Im Wald, südöstlich des Fußweges	Přímočaře až k hraničnímu znaku č. 11/5 C/DB, podél pěšiny Geradlinig bis zum Grenzzeichen Nr. 11/5 C/DB, entlang des Fußweges		
11/5	C,DB	Kámen Stein	V lese, jižně od napojení pěšiny na cestu Im Wald, südlich der Einmündung des Fußweges in einen Weg	Podél přímé spojnice mezi hraničními znaky č. 11/5 C/DB a č. 11/5 DB až ke středu mezi běhounem a hraničním znakem č. 11/5 DB; od tohoto bodu státních hranic jako lomená přímka středem hraniční cesty až k bodu státních hranic uprostřed mezi hraničními znaky č. 11/6 D a č. 11/6 C Entlang der geraden Verbindungslinie zwischen den Grenzzeichen Nr. 11/5 C/DB und Nr. 11/5 DB bis zur Mitte zwischen dem Abmarkungsstein und dem Grenzzeichen Nr. 11/5 DB; von diesem Grenzpunkt als gebrochene Linie in der Mitte des Grenzweges bis zum Grenzpunkt in der Mitte zwischen den Grenzzeichen Nr. 11/6 D und Nr. 11/6 C		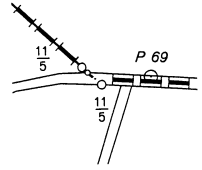
11/5	DB	Kámen Stein	V lese, na západním okraji hraniční cesty, cca 9 m severně od napojení cesty na hraniční cestu Im Wald, am Westrand des Grenzweges, ca. 9 m nördlich der Einmündung eines Weges in den Grenzweg			

ČESKO-NĚMECKÉ STÁTNÍ HRANICE
část Svobodný stát Bavorsko

TSCHECHISCH-DEUTSCHE STAATSGRENZE
Teil Freistaat Bayern

POPIS STÁTNÍCH HRANIC
BESCHREIBUNG DER STAATSGRENZE

Hraniční úsek / Grenzabschnitt: V

List č. / Blatt Nr.: 27

Hraniční znak / Grenzzeichen				Průběh státních hranic / Verlauf der Staatsgrenze	Hraniční mapa / Grenzkarte List č. / Blatt Nr.	Poznámka / Bemerkung
Číslo / Nummer	Iniciály / Initialen	Vyznačení / Vermarkung	Poloha / Lage			
1	2	3	4	5	6	7
11/6	D	Kámen / Stein	V lese, na západním okraji hraniční cesty / Im Wald, am Westrand des Grenzweges	Jako lomená přímka středem hraniční cesty až k bodu státních hranic uprostřed mezi hraničními znaky č. 11/7 D a č. 11/7 C / Als gebrochene Linie in der Mitte des Grenzweges bis zum Grenzpunkt in der Mitte zwischen den Grenzzeichen Nr. 11/7 D und Nr. 11/7 C	11	
11/6	C	Kámen / Stein	V lese, na východním okraji hraniční cesty / Im Wald, am Ostrand des Grenzweges			
11/7	DB	Kámen / Stein	V lese, na západním okraji hraniční cesty / Im Wald, am Westrand des Grenzweges	Jako lomená přímka středem hraniční cesty až k bodu státních hranic uprostřed mezi hraničními znaky č. 11/8 DB a č. 11/8 C / Als gebrochene Linie in der Mitte des Grenzweges bis zum Grenzpunkt in der Mitte zwischen den Grenzzeichen Nr. 11/8 D und Nr. 11/8 C		
11/7	C	Kámen / Stein	V lese, na východním okraji hraniční cesty / Im Wald, am Ostrand des Grenzweges			
11/8	D	Kámen / Stein	V lese, na západním okraji hraniční cesty / Im Wald, am Westrand des Grenzweges	Jako lomená přímka středem hraniční cesty až k bodu státních hranic uprostřed mezi běhouny u hraničních znaků č. 11/9 DB a č. 11/9 C / Als gebrochene Linie in der Mitte des Grenzweges bis zum Grenzpunkt in der Mitte zwischen den Abmarkungssteinen bei den Grenzzeichen Nr. 11/9 DB und Nr. 11/9 C		
11/8	C	Kámen / Stein	V lese, na východním okraji hraniční cesty / Im Wald, am Ostrand des Grenzweges			

ČESKO-NĚMECKÉ STÁTNÍ HRANICE
část Svobodný stát Bavorsko

TSCHECHISCH-DEUTSCHE STAATSGRENZE
Teil Freistaat Bayern

POPIS STÁTNÍCH HRANIC
BESCHREIBUNG DER STAATSGRENZE

Hraniční úsek / Grenzabschnitt: V

List č. / Blatt Nr.: 28

Hraniční znak / Grenzzeichen				Průběh státních hranic / Verlauf der Staatsgrenze	Hraniční mapa / Grenzkarte List č. / Blatt Nr.	Poznámka / Bemerkung
Číslo / Nummer	Iniciály / Initialen	Vyznačení / Vermarkung	Poloha / Lage			
1	2	3	4	5	6	7
11/9	DB	Kámen Stein	V lese, ve vzdálenosti cca 1 m od běhounu na západním okraji hraniční cesty Im Wald, ca. 1 m vom Westrand des Grenzweges und eines Abmarkungssteines entfernt	Jako lomená přímka středem hraniční cesty až k bodu státních hranic uprostřed mezi hraničními znaky č. 11/10 D a č. 11/10 C Als gebrochene Linie in der Mitte des Grenzweges bis zum Grenzpunkt in der Mitte zwischen den Grenzzeichen Nr. 11/10 D und 11/10 C	11	
11/9	C	Kámen Stein	V lese, ve vzdálenosti cca 1 m od běhounu na východním okraji hraniční cesty Im Wald, ca. 1 m vom Ostrand des Grenzweges und eines Abmarkungssteines entfernt			
11/10	D	Kámen Stein	V lese, na západním okraji hraniční cesty Im Wald, am Westrand des Grenzweges	Jako lomená přímka středem hraniční cesty až k bodu státních hranic uprostřed mezi běhouny u hraničních znaků č. 12 DB a č. 12 C Als gebrochene Linie in der Mitte des Grenzweges bis zum Grenzpunkt in der Mitte zwischen den Abmarkungssteinen bei den Grenzzeichen Nr. 12 DB und Nr. 12 C		
11/10	C	Kámen Stein	V lese, na východním okraji hraniční cesty Im Wald, am Ostrand des Grenzweges			

ČESKO-NĚMECKÉ STÁTNÍ HRANICE
část Svobodný stát Bavorsko

TSCHECHISCH-DEUTSCHE STAATSGRENZE
Teil Freistaat Bayern

POPIS STÁTNÍCH HRANIC
BESCHREIBUNG DER STAATSGRENZE

Hraniční úsek / Grenzabschnitt: V

List č. / Blatt Nr.: 29

Hraniční znak Grenzzeichen				Průběh státních hranic Verlauf der Staatsgrenze	Hraniční mapa Grenzkarte List č. Blatt Nr.	Poznámka Bemerkung
Číslo Nummer	Iniciály Initialen	Vyznačení Vermarkung	Poloha Lage			
1	2	3	4	5	6	7
12	DB	Kámen Stein	V lese, ve vzdálenosti cca 1 m od běhounu na západním okraji hraniční cesty Im Wald, ca. 1 m vom Westrand des Grenzweges und eines Abmarkungssteines entfernt	Přímočaře středem hraniční cesty až k bodu státních hranic uprostřed mezi hraničními znaky č. 12/0/1 D a č. 12/0/1 C Geradlinig in der Mitte des Grenzweges bis zum Grenzpunkt in der Mitte zwischen den Grenzzeichen Nr. 12/0/1 D und Nr. 12/0/1 C	11	
12	C	Kámen Stein	V lese, ve vzdálenosti cca 1 m od běhounu na východním okraji hraniční cesty Im Wald, ca. 1 m vom Ostrand des Grenzweges und eines Abmarkungssteines entfernt			
12|0/1	D	Kámen Stein	V lese, na západním okraji hraniční cesty Im Wald, am Westrand des Grenzweges	Jako lomená přímka středem hraniční cesty až k bodu státních hranic uprostřed mezi hraničními znaky č. 12/1 D a č. 12/1 C Als gebrochene Linie in der Mitte des Grenzweges bis zum Grenzpunkt in der Mitte zwischen den Grenzzeichen Nr. 12/1 D und Nr. 12/1 C		
12|0/1	C	Kámen Stein	V lese, na východním okraji hraniční cesty Im Wald, am Ostrand des Grenzweges			
12/1	D	Kámen Stein	V lese, na západním okraji hraniční cesty Im Wald, am Westrand des Grenzweges	Jako lomená přímka středem hraniční cesty až k bodu státních hranic uprostřed mezi hraničním znakem č. 12/2 DB a běhounem (křížek na skále) Als gebrochene Linie in der Mitte des Grenzweges bis zum Grenzpunkt in der Mitte zwischen dem Grenzzeichen Nr. 12/2 DB und einem Abmarkungsstein (Grenzkreuz)		

ČESKO-NĚMECKÉ STÁTNÍ HRANICE
část Svobodný stát Bavorsko

TSCHECHISCH-DEUTSCHE STAATSGRENZE
Teil Freistaat Bayern

POPIS STÁTNÍCH HRANIC
BESCHREIBUNG DER STAATSGRENZE

Hraniční úsek / Grenzabschnitt: V

List č. / Blatt Nr.: 30

Hraniční znak / Grenzzeichen				Průběh státních hranic / Verlauf der Staatsgrenze	Hraniční mapa / Grenzkarte List č. / Blatt Nr.	Poznámka / Bemerkung
Číslo / Nummer	Iniciály / Initialen	Vyznačení / Vermarkung	Poloha / Lage			
1	2	3	4	5	6	7
12/1	C	Kámen Stein	V lese, na východním okraji hraniční cesty Im Wald, am Ostrand des Grenzweges	Jako lomená přímka středem hraniční cesty až k bodu státních hranic uprostřed mezi hraničním znakem č. 12/2 DB a běhounem (křížek na skále) Als gebrochene Linie in der Mitte des Grenzweges bis zum Grenzpunkt in der Mitte zwischen dem Grenzzeichen Nr. 12/2 DB und einem Abmarkungsstein (Grenzkreuz)	11	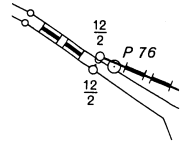
12/2	DB	Kámen Stein	V lese, na západním okraji hraniční cesty Im Wald, am Westrand des Grenzweges	Podél přímé spojnice mezi hraničními znaky č. 12/2 DB a č. 12/2 C/DB až k hraničnímu znaku č. 12/2 C/DB Entlang der geraden Verbindungslinie zwischen den Grenzzeichen Nr. 12/2 DB und Nr. 12/2 C/DB bis zum Grenzzeichen Nr. 12/2 C/DB		
12/2	C,DB	Kámen Stein	V lese, ve vzdálenosti cca 1 m od východního okraje hraniční cesty a skalního znaku, zabetonovaný na skále Im Wald, ca. 1 m vom Ostrand des Grenzweges und der Felsmarke entfernt, auf einem Felsen aufbetoniert	Přímočaře až k hraničnímu znaku č. 12/3, podél cesty, která je pokračováním hraniční cesty Geradlinig bis zum Grenzzeichen Nr. 12/3, entlang eines Weges, der die Fortsetzung des Grenzweges bildet		
12/3	C,DB	Kámen Stein	V lese, cca 2 m východně od cesty Im Wald, ca. 2 m östlich des Weges	Přímočaře až k hraničnímu znaku č. 12/4, podél cesty Geradlinig bis zum Grenzzeichen Nr. 12/4, entlang des Weges		Státní hranice probíhají jižním směrem z mírného svahu až k sedlu Die Staatsgrenze verläuft leicht fallend in südlicher Richtung bis zu einem Sattel
12/4	C,DB	Kámen Stein	V lese, při východním okraji cesty Im Wald, am östlichen Wegrand	Přímočaře až k hraničnímu znaku č. 12/5, podél cesty Geradlinig bis zum Grenzzeichen Nr. 12/5, entlang des Weges	11,12	
12/5	C,DB	Kámen Stein	V lese, cca 3 m východně od cesty Im Wald, ca. 3 m östlich des Weges	Přímočaře až k hraničnímu znaku č. 12/6 C/DB, podél cesty Geradlinig bis zum Grenzzeichen Nr. 12/6 C/DB, entlang des Weges	12	

ČESKO-NĚMECKÉ STÁTNÍ HRANICE
část Svobodný stát Bavorsko

TSCHECHISCH-DEUTSCHE STAATSGRENZE
Teil Freistaat Bayern

POPIS STÁTNÍCH HRANIC
BESCHREIBUNG DER STAATSGRENZE

Hraniční úsek / Grenzabschnitt: V

List č. / Blatt Nr.: 31

Hraniční znak Grenzzeichen				Průběh státních hranic Verlauf der Staatsgrenze	Hraniční mapa Grenzkarte List č. Blatt Nr.	Poznámka Bemerkung
Číslo Nummer	Iniciály Initialen	Vyznačení Vermarkung	Poloha Lage			
1	2	3	4	5	6	7
12/6	C,DB	Historický kámen "Křížový kámen" Historischer Stein "Kreuzstein"	V lese, cca 5 m východně od cesty a cca 5 m severně od běhounu a začátku hraniční cesty, na skalním bloku Im Wald, ca. 5 m östlich des Weges und ca. 5 m nördlich eines Abmarkungssteines und des Beginns eines Grenzweges, auf einem Felsblock	Podél přímé spojnice mezi hraničními znaky č. 12/6 C/DB a č. 12/6 DB až ke středu mezi běhounem a hraničním znakem č. 12/6 DB; od tohoto bodu státních hranic jako lomená přímka středem hraniční cesty až k bodu státních hranic uprostřed mezi hraničními znaky č. 12/7 D a č. 12/7 C Entlang der geraden Verbindungslinie zwischen den Grenzzeichen Nr. 12/6 C/DB und Nr. 12/6 DB bis zur Mitte zwischen dem Abmarkungsstein und dem Grenzzeichen Nr. 12/6 DB; von diesem Grenzpunkt als gebrochene Linie in der Mitte des Grenzweges bis zum Grenzpunkt in der Mitte zwischen den Grenzzeichen Nr. 12/7 D und Nr. 12/7 C	12	Státní hranice probíhají jihovýchodním směrem do mírného svahu po hraniční cestě Die Staatsgrenze verläuft leicht steigend in südöstlicher Richtung auf einem Grenzweg 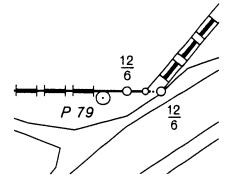
12/6	DB	Kámen Stein	V lese, na jihozápadním okraji hraniční cesty Im Wald, am Südwestrand des Grenzweges			
12/7	D	Kámen Stein	V lese, na jihozápadním okraji hraniční cesty Im Wald, am Südwestrand des Grenzweges	Jako lomená přímka středem hraniční cesty až k bodu státních hranic uprostřed mezi hraničními znaky č. 12/8 DB a č. 12/8 C Als gebrochene Linie in der Mitte des Grenzweges bis zum Grenzpunkt in der Mitte zwischen den Grenzzeichen Nr. 12/8 DB und Nr. 12/8 C		
12/7	C	Kámen Stein	V lese, na severovýchodním okraji hraniční cesty Im Wald, am Nordostrand des Grenzweges			
12/8	DB	Kámen Stein	V lese, na jihozápadním okraji hraniční cesty Im Wald, am Südwestrand des Grenzweges	Jako lomená přímka středem hraniční cesty až k bodu státních hranic uprostřed mezi hraničními znaky č. 12/8/0/1 D a č. 12/8/0/1 C Als gebrochene Linie in der Mitte des Grenzweges bis zum Grenzpunkt in der Mitte zwischen den Grenzzeichen Nr. 12/8/0/1 D und Nr. 12/8/0/1 C		

ČESKO-NĚMECKÉ STÁTNÍ HRANICE
část Svobodný stát Bavorsko

TSCHECHISCH-DEUTSCHE STAATSGRENZE
Teil Freistaat Bayern

POPIS STÁTNÍCH HRANIC
BESCHREIBUNG DER STAATSGRENZE

Hraniční úsek / Grenzabschnitt: V

List č. / Blatt Nr.: 32

Hraniční znak Grenzzeichen				Průběh státních hranic Verlauf der Staatsgrenze	Hraniční mapa Grenzkarte List č. Blatt Nr.	Poznámka Bemerkung
Číslo Nummer	Iniciály Initialen	Vyznačení Vermarkung	Poloha Lage			
1	2	3	4	5	6	7
12/8	C	Kámen Stein	V lese, na severovýchodním okraji hraniční cesty Im Wald, am Nordostrand des Grenzweges	Jako lomená přímka středem hraniční cesty až k bodu státních hranic uprostřed mezi hraničními znaky č. 12/8/0/1 D a č. 12/8/0/1 C Als gebrochene Linie in der Mitte des Grenzweges bis zum Grenzpunkt in der Mitte zwischen den Grenzzeichen Nr. 12/8/0/1 D und Nr. 12/8/0/1 C	12	
12|0 / 8|1	D	Kámen Stein	V lese, na jihozápadním okraji hraniční cesty Im Wald, am Südwestrand des Grenzweges	Jako lomená přímka středem hraniční cesty až k bodu státních hranic uprostřed mezi běhouny u hraničních znaků č. 12/9 D a č. 12/9 C Als gebrochene Linie in der Mitte des Grenzweges bis zum Grenzpunkt in der Mitte zwischen den Abmarkungssteinen bei den Grenzzeichen Nr. 12/9 D und Nr. 12/9 C		
12|0 / 8|1	C	Kámen Stein	V lese, na severovýchodním okraji hraniční cesty Im Wald, am Nordostrand des Grenzweges			
12/9	D	Kámen Stein	V lese, ve vzdálenosti cca 1 m od běhounu na jihozápadním okraji hraniční cesty Im Wald, ca. 1 m vom Südwestrand des Grenzweges und eines Abmarkungssteines entfernt	Jako lomená přímka středem hraniční cesty až k bodu státních hranic uprostřed mezi hraničními znaky č. 12/9/0/1 D a č. 12/9/0/1 C Als gebrochene Linie in der Mitte des Grenzweges bis zum Grenzpunkt in der Mitte zwischen den Grenzzeichen Nr. 12/9/0/1 D und Nr. 12/9/0/1 C		
12/9	C	Kámen Stein	V lese, ve vzdálenosti cca 1 m od běhounu na severovýchodním okraji hraniční cesty Im Wald, ca. 1 m vom Nordostrand des Grenzweges und eines Abmarkungssteines entfernt			

ČESKO-NĚMECKÉ STÁTNÍ HRANICE
část Svobodný stát Bavorsko

TSCHECHISCH-DEUTSCHE STAATSGRENZE
Teil Freistaat Bayern

POPIS STÁTNÍCH HRANIC
BESCHREIBUNG DER STAATSGRENZE

Hraniční úsek / Grenzabschnitt: V

List č. / Blatt Nr.: 33

Hraniční znak / Grenzzeichen				Průběh státních hranic / Verlauf der Staatsgrenze	Hraniční mapa / Grenzkarte List č. / Blatt Nr.	Poznámka / Bemerkung
Číslo / Nummer	Iniciály / Initialen	Vyznačení / Vermarkung	Poloha / Lage			
1	2	3	4	5	6	7
12|0 / 9|1	D	Kámen / Stein	V lese, na jihozápadním okraji hraniční cesty / Im Wald, am Südwestrand des Grenzweges	Jako lomená přímka středem hraniční cesty až k bodu státních hranic uprostřed mezi běhouny u hraničních znaků č. 12/10 DB a č. 12/10 C / Als gebrochene Linie in der Mitte des Grenzweges bis zum Grenzpunkt in der Mitte zwischen den Abmarkungssteinen bei den Grenzzeichen Nr. 12/10 DB und Nr. 12/10 C	12	
12|0 / 9|1	C	Kámen / Stein	V lese, na severovýchodním okraji hraniční cesty / Im Wald, am Nordostrand des Grenzweges			
12/10	DB	Kámen / Stein	V lese, ve vzdálenosti cca 1 m od běhounu na jihozápadním okraji hraniční cesty / Im Wald, ca. 1 m vom Südwestrand des Grenzweges und eines Abmarkungssteines entfernt	Jako lomená přímka středem hraniční cesty až k bodu státních hranic uprostřed mezi hraničními znaky č. 12/11 D a č. 12/11 C / Als gebrochene Linie in der Mitte des Grenzweges bis zum Grenzpunkt in der Mitte zwischen den Grenzzeichen Nr. 12/11 D und Nr. 12/11 C		
12/10	C	Kámen / Stein	V lese, ve vzdálenosti cca 1 m od běhounu na severovýchodním okraji hraniční cesty / Im Wald, ca. 1 m vom Nordostrand des Grenzweges und eines Abmarkungssteines entfernt			
12/11	D	Kámen / Stein	V lese, na jihozápadním okraji hraniční cesty / Im Wald, am Südwestrand des Grenzweges	Jako lomená přímka středem hraniční cesty až k bodu státních hranic uprostřed mezi běhouny u hraničních znaků č. 13 DB a č. 13 C / Als gebrochene Linie in der Mitte des Grenzweges bis zum Grenzpunkt in der Mitte zwischen den Abmarkungssteinen bei den Grenzzeichen Nr. 13 DB und Nr. 13 C		
12/11	C	Kámen / Stein	V lese, na severovýchodním okraji hraniční cesty / Im Wald, am Nordostrand des Grenzweges			

ČESKO-NĚMECKÉ STÁTNÍ HRANICE
část Svobodný stát Bavorsko

TSCHECHISCH-DEUTSCHE STAATSGRENZE
Teil Freistaat Bayern

POPIS STÁTNÍCH HRANIC
BESCHREIBUNG DER STAATSGRENZE

Hraniční úsek / Grenzabschnitt: V

List č. / Blatt Nr.: 34

Hraniční znak / Grenzzeichen				Průběh státních hranic / Verlauf der Staatsgrenze	Hraniční mapa / Grenzkarte List č. / Blatt Nr.	Poznámka / Bemerkung
Číslo / Nummer	Iniciály / Initialen	Vyznačení / Vermarkung	Poloha / Lage			
1	2	3	4	5	6	7
13	DB	Kámen / Stein	V lese, ve vzdálenosti cca 1 m od běhounu na západním okraji hraniční cesty / Im Wald, ca. 1 m vom Westrand des Grenzweges und eines Abmarkungssteines entfernt	Jako lomená přímka středem hraniční cesty až k bodu státních hranic uprostřed mezi hraničními znaky č. 13/0/1 D a č. 13/0/1 C / Als gebrochene Linie in der Mitte des Grenzweges bis zum Grenzpunkt in der Mitte zwischen den Grenzzeichen Nr. 13/0/1 D und Nr. 13/0/1 C	12	
13	C	Kámen / Stein	V lese, ve vzdálenosti cca 1 m od běhounu na východním okraji hraniční cesty / Im Wald, ca. 1 m vom Ostrand des Grenzweges und eines Abmarkungssteines entfernt			
$13\left\|\frac{0}{1}\right.$	D	Kámen / Stein	V lese, na západním okraji hraniční cesty / Im Wald, am Westrand des Grenzweges	Přímočaře středem hraniční cesty až k bodu státních hranic uprostřed mezi hraničními znaky č. 13/1 D a č. 13/1 C / Geradlinig in der Mitte des Grenzweges bis zum Grenzpunkt in der Mitte zwischen den Grenzzeichen Nr. 13/1 D und Nr. 13/1 C		
$13\left\|\frac{0}{1}\right.$	C	Kámen / Stein	V lese, na východním okraji hraniční cesty / Im Wald, am Ostrand des Grenzweges			
13/1	D	Kámen / Stein	V lese, na jihozápadním okraji hraniční cesty / Im Wald, am Südwestrand des Grenzweges	Přímočaře středem hraniční cesty až k bodu státních hranic uprostřed mezi hraničními znaky č. 13/1/0/1 D a č. 13/1/0/1 C / Geradlinig in der Mitte des Grenzweges bis zum Grenzpunkt in der Mitte zwischen den Grenzzeichen Nr. 13/1/0/1 D und Nr. 13/1/0/1 C		
13/1	C	Kámen / Stein	V lese, na severovýchodním okraji hraniční cesty / Im Wald, am Nordostrand des Grenzweges			

ČESKO-NĚMECKÉ STÁTNÍ HRANICE
část Svobodný stát Bavorsko

TSCHECHISCH-DEUTSCHE STAATSGRENZE
Teil Freistaat Bayern

POPIS STÁTNÍCH HRANIC
BESCHREIBUNG DER STAATSGRENZE

Hraniční úsek / Grenzabschnitt: V

List č. / Blatt Nr.: 35

Hraniční znak Grenzzeichen				Průběh státních hranic Verlauf der Staatsgrenze	Hraniční mapa Grenzkarte List č. Blatt Nr.	Poznámka Bemerkung
Číslo Nummer	Iniciály Initialen	Vyznačení Vermarkung	Poloha Lage			
1	2	3	4	5	6	7
13|0 / 1|1	D	Kámen Stein	V lese, na jihozápadním okraji hraniční cesty Im Wald, am Südwestrand des Grenzweges	Jako lomená přímka středem hraniční cesty až k bodu státních hranic uprostřed mezi hraničními znaky č. 13/2 DB a č. 13/2 C Als gebrochene Linie in der Mitte des Grenzweges bis zum Grenzpunkt in der Mitte zwischen den Grenzzeichen Nr. 13/2 DB und Nr. 13/2 C	12	
13|0 / 1|1	C	Kámen Stein	V lese, na severovýchodním okraji hraniční cesty Im Wald, am Nordostrand des Grenzweges			
13/2	DB	Kámen Stein	V lese, na jihozápadním okraji hraniční cesty Im Wald, am Südwestrand des Grenzweges	Jako lomená přímka středem hraniční cesty až k bodu státních hranic uprostřed mezi hraničními znaky č. 13/3 DB a č. 13/3 C Als gebrochene Linie in der Mitte des Grenzweges bis zum Grenzpunkt in der Mitte zwischen den Grenzzeichen Nr. 13/3 DB und Nr. 13/3 C		
13/2	C	Kámen Stein	V lese, na severovýchodním okraji hraniční cesty Im Wald, am Nordostrand des Grenzweges			
13/3	D	Kámen Stein	V lese, na západním okraji hraniční cesty Im Wald, am Westrand des Grenzweges	Jako lomená přímka středem hraniční cesty až k bodu státních hranic uprostřed mezi hraničními znaky č. 13/4 DB a č. 13/4 C Als gebrochene Linie in der Mitte des Grenzweges bis zum Grenzpunkt in der Mitte zwischen den Grenzzeichen Nr. 13/4 DB und Nr. 13/4 C		Státní hranice probíhají jižním směrem, převážně po hraniční cestě, z mírného svahu po západním úbočí kopce Havran až ke Schellenbergerově studánce Die Staatsgrenze verläuft allmählich fallend in südlicher Richtung, im Westhang des Großen Rabenberges bis zum Schellenberger Brunnen, überwiegend auf einem Grenzweg
13/3	C	Kámen Stein	V lese, na východním okraji hraniční cesty Im Wald, am Ostrand des Grenzweges			

ČESKO-NĚMECKÉ STÁTNÍ HRANICE
část Svobodný stát Bavorsko

TSCHECHISCH-DEUTSCHE STAATSGRENZE
Teil Freistaat Bayern

POPIS STÁTNÍCH HRANIC
BESCHREIBUNG DER STAATSGRENZE

Hraniční úsek / Grenzabschnitt: V

List č. / Blatt Nr.: 36

Hraniční znak / Grenzzeichen				Průběh státních hranic / Verlauf der Staatsgrenze	Hraniční mapa / Grenzkarte List č. / Blatt Nr.	Poznámka / Bemerkung
Číslo / Nummer	Iniciály / Initialen	Vyznačení / Vermarkung	Poloha / Lage			
1	2	3	4	5	6	7
13/4	DB	Kámen Stein	V lese, na západním okraji hraniční cesty, jižně od napojení další cesty, která probíhá po německém území západním směrem Im Wald, am Westrand des Grenzweges, südlich der Einmündung eines Weges, der auf deutschem Gebiet in westlicher Richtung verläuft	Jako lomená přímka středem hraniční cesty až k bodu státních hranic uprostřed mezi běhouny u hraničních znaků č. 13/5 D a č. 13/5 C Als gebrochene Linie in der Mitte des Grenzweges bis zum Grenzpunkt in der Mitte zwischen den Abmarkungssteinen bei den Grenzzeichen Nr. 13/5 D und Nr. 13/5 C	12,13	
13/4	C	Kámen Stein	V lese, na východním okraji hraniční cesty Im Wald, am Ostrand des Grenzweges			
13/5	D	Kámen Stein	V lese, ve vzdálenosti cca 1 m od běhounu na severozápadním okraji hraniční cesty Im Wald, ca. 1 m vom Nordwestrand des Grenzweges und eines Abmarkungssteines entfernt	Přímočaře středem hraniční cesty až k bodu státních hranic uprostřed mezi hraničními znaky č. 13/6 DB a č. 13/6 C Geradlinig in der Mitte des Grenzweges bis zum Grenzpunkt in der Mitte zwischen den Grenzzeichen Nr. 13/6 DB und Nr. 13/6 C	13	
13/5	C	Kámen Stein	V lese, ve vzdálenosti cca 1 m od běhounu na jihovýchodním okraji hraniční cesty Im Wald, ca. 1 m vom Südostrand des Grenzweges und eines Abmarkungssteines entfernt			

ČESKO-NĚMECKÉ STÁTNÍ HRANICE
část Svobodný stát Bavorsko

TSCHECHISCH-DEUTSCHE STAATSGRENZE
Teil Freistaat Bayern

POPIS STÁTNÍCH HRANIC
BESCHREIBUNG DER STAATSGRENZE

Hraniční úsek / Grenzabschnitt: V

List č. / Blatt Nr.: 37

Hraniční znak Grenzzeichen				Průběh státních hranic Verlauf der Staatsgrenze	Hraniční mapa Grenzkarte List č. Blatt Nr.	Poznámka Bemerkung
Číslo Nummer	Iniciály Initialen	Vyznačení Vermarkung	Poloha Lage			
1	2	3	4	5	6	7
13/6	DB	Kámen Stein	V lese, na severozápadním okraji hraniční cesty Im Wald, am Nordwestrand des Grenzweges	Přímočaře středem hraniční cesty až k bodu státních hranic uprostřed mezi běhouny u hraničních znaků č. 13/7 D a č. 13/7 C Geradlinig in der Mitte des Grenzweges bis zum Grenzpunkt in der Mitte zwischen den Abmarkungssteinen bei den Grenzzeichen Nr. 13/7 D und 13/7 C	13	
13/6	C	Kámen Stein	V lese, na jihovýchodním okraji hraniční cesty Im Wald, am Südostrand des Grenzweges			
13/7	D	Kámen Stein	V lese, ve vzdálenosti cca 1 m od běhounu na severozápadním okraji hraniční cesty Im Wald, ca. 1 m vom Nordwestrand des Grenzweges und eines Abmarkungssteines entfernt	Jako lomená přímka středem hraniční cesty až k bodu státních hranic uprostřed mezi hraničními znaky č. 13/8 DB a č. 13/8 C Als gebrochene Linie in der Mitte des Grenzweges bis zum Grenzpunkt in der Mitte zwischen den Grenzzeichen Nr. 13/8 DB und Nr. 13/8 C		
13/7	C	Kámen Stein	V lese, ve vzdálenosti cca 1 m od běhounu na jihovýchodním okraji hraniční cesty Im Wald, ca. 1 m vom Südostrand des Grenzweges und eines Abmarkungssteines entfernt			

ČESKO-NĚMECKÉ STÁTNÍ HRANICE
část Svobodný stát Bavorsko

TSCHECHISCH-DEUTSCHE STAATSGRENZE
Teil Freistaat Bayern

POPIS STÁTNÍCH HRANIC
BESCHREIBUNG DER STAATSGRENZE

Hraniční úsek / Grenzabschnitt: V

List č. / Blatt Nr.: 38

Hraniční znak / Grenzzeichen				Průběh státních hranic / Verlauf der Staatsgrenze	Hraniční mapa / Grenzkarte List č. / Blatt Nr.	Poznámka / Bemerkung
Číslo / Nummer	Iniciály / Initialen	Vyznačení / Vermarkung	Poloha / Lage			
1	2	3	4	5	6	7
13/8	DB	Kámen Stein	V lese, na západním okraji hraniční cesty Im Wald, am Westrand des Grenzweges	Jako lomená přímka středem hraniční cesty až k bodu státních hranic uprostřed mezi hraničními znaky č. 13/8/0/1 D a č. 13/8/0/1 C Als gebrochene Linie in der Mitte des Grenzweges bis zum Grenzpunkt in der Mitte zwischen den Grenzzeichen Nr. 13/8/0/1 D und Nr. 13/8/0/1 C	13	
13/8	C	Kámen Stein	V lese, na východním okraji hraniční cesty Im Wald, am Ostrand des Grenzweges			
13/8|0/1	D	Kámen Stein	V lese, na západním okraji hraniční cesty, severně od napojení cesty, která probíhá po německém území jižním směrem Im Wald, am Westrand des Grenzweges, nördlich der Einmündung eines Weges, der auf deutschem Gebiet in südlicher Richtung verläuft	Jako lomená přímka středem hraniční cesty až k bodu státních hranic uprostřed mezi hraničními znaky č. 13/9 D a č. 13/9 C Als gebrochene Linie in der Mitte des Grenzweges bis zum Grenzpunkt in der Mitte zwischen den Grenzzeichen Nr. 13/9 D und Nr. 13/9 C		
13/8|0/1	C	Kámen Stein	V lese, na východním okraji hraniční cesty Im Wald, am Ostrand des Grenzweges			
13/9	D	Kámen Stein	V lese, na západním okraji hraniční cesty Im Wald, am Westrand des Grenzweges	Jako lomená přímka středem hraniční cesty až k bodu státních hranic uprostřed mezi hraničními znaky č. 13/10 DB a č. 13/10 C Als gebrochene Linie in der Mitte des Grenzweges bis zum Grenzpunkt in der Mitte zwischen den Grenzzeichen Nr. 13/10 DB und Nr. 13/10 C		
13/9	C	Kámen Stein	V lese, na východním okraji hraniční cesty Im Wald, am Ostrand des Grenzweges			

ČESKO-NĚMECKÉ STÁTNÍ HRANICE
část Svobodný stát Bavorsko

TSCHECHISCH-DEUTSCHE STAATSGRENZE
Teil Freistaat Bayern

POPIS STÁTNÍCH HRANIC
BESCHREIBUNG DER STAATSGRENZE

Hraniční úsek / Grenzabschnitt: V

List č. / Blatt Nr.: 39

Hraniční znak / Grenzzeichen				Průběh státních hranic / Verlauf der Staatsgrenze	Hraniční mapa / Grenzkarte List č. / Blatt Nr.	Poznámka / Bemerkung
Číslo / Nummer	Iniciály / Initialen	Vyznačení / Vermarkung	Poloha / Lage			
1	2	3	4	5	6	7
13/10	DB	Kámen Stein	V lese, na západním okraji hraniční cesty Im Wald, am Westrand des Grenzweges	Jako lomená přímka středem hraniční cesty až k bodu státních hranic uprostřed mezi běhouny u hraničních znaků č. 13/11 D a č. 13/11 C Als gebrochene Linie in der Mitte des Grenzweges bis zum Grenzpunkt in der Mitte zwischen den Abmarkungssteinen bei den Grenzzeichen Nr. 13/11 D und Nr. 13/11 C	13	
13/10	C	Kámen Stein	V lese, na východním okraji hraniční cesty Im Wald, am Ostrand des Grenzweges			
13/11	D	Kámen Stein	V lese, ve vzdálenosti cca 1 m od běhounu na západním okraji hraniční cesty Im Wald, ca. 1 m vom Westrand des Grenzweges und eines Abmarkungssteines entfernt	Přímočaře středem hraniční cesty až k bodu státních hranic uprostřed mezi hraničními znaky č. 13/11/0/1 D a č. 13/11/0/1 C Geradlinig in der Mitte des Grenzweges bis zum Grenzpunkt in der Mitte zwischen den Grenzzeichen Nr. 13/11/0/1 D und Nr. 13/11/0/1 C		
13/11	C	Kámen Stein	V lese, ve vzdálenosti cca 1 m od běhounu na východním okraji hraniční cesty Im Wald, ca. 1 m vom Ostrand des Grenzweges und eines Abmarkungssteines entfernt			
13/0 TT/T	D	Kámen Stein	V lese, na západním okraji hraniční cesty Im Wald, am Westrand des Grenzweges	Jako lomená přímka středem hraniční cesty až k bodu státních hranic uprostřed mezi hraničními znaky č. 13/12 DB a č. 13/12 C Als gebrochene Linie in der Mitte des Grenzweges bis zum Grenzpunkt in der Mitte zwischen den Grenzzeichen Nr. 13/12 DB und Nr. 13/12 C		
13/0 TT/T	C	Kámen Stein	V lese, na východním okraji hraniční cesty Im Wald, am Ostrand des Grenzweges			

ČESKO-NĚMECKÉ STÁTNÍ HRANICE
část Svobodný stát Bavorsko

TSCHECHISCH-DEUTSCHE STAATSGRENZE
Teil Freistaat Bayern

POPIS STÁTNÍCH HRANIC
BESCHREIBUNG DER STAATSGRENZE

Hraniční úsek / Grenzabschnitt: V

List č. / Blatt Nr.: 40

Hraniční znak / Grenzzeichen				Průběh státních hranic / Verlauf der Staatsgrenze	Hraniční mapa / Grenzkarte List č. / Blatt Nr.	Poznámka / Bemerkung
Číslo / Nummer	Iniciály / Initialen	Vyznačení / Vermarkung	Poloha / Lage			
1	2	3	4	5	6	7
13/12	DB	Kámen Stein	V lese, na západním okraji hraniční cesty Im Wald, am Westrand des Grenzweges	Přímočaře středem hraniční cesty až k bodu státních hranic uprostřed mezi hraničními znaky č. 13/12/0/1 D a č. 13/12/0/1 C Geradlinig in der Mitte des Grenzweges bis zum Grenzpunkt in der Mitte zwischen den Grenzzeichen Nr. 13/12/0/1 D und Nr. 13/12/0/1 C	13	
13/12	C	Kámen Stein	V lese, na východním okraji hraniční cesty Im Wald, am Ostrand des Grenzweges			
13/13 0/1	D	Kámen Stein	V lese, na západním okraji hraniční cesty Im Wald, am Westrand des Grenzweges	Jako lomená přímka středem hraniční cesty až k bodu státních hranic uprostřed mezi hraničními znaky č. 13/13 D a č. 13/13 C Als gebrochene Linie in der Mitte des Grenzweges bis zum Grenzpunkt in der Mitte zwischen den Grenzzeichen Nr. 13/13 D und Nr. 13/13 C		
13/12 0/1	C	Kámen Stein	V lese, na východním okraji hraniční cesty Im Wald, am Ostrand des Grenzweges			
13/13	D	Kámen Stein	V lese, na západním okraji hraniční cesty Im Wald, am Westrand des Grenzweges	Jako lomená přímka středem hraniční cesty až k bodu státních hranic uprostřed mezi hraničními znaky č. 13/14 DB a č. 13/14 C Als gebrochene Linie in der Mitte des Grenzweges bis zum Grenzpunkt in der Mitte zwischen den Grenzzeichen Nr. 13/14 DB und Nr. 13/14 C		
13/13	C	Kámen Stein	V lese, na východním okraji hraniční cesty Im Wald, am Ostrand des Grenzweges			

ČESKO-NĚMECKÉ STÁTNÍ HRANICE
část Svobodný stát Bavorsko

TSCHECHISCH-DEUTSCHE STAATSGRENZE
Teil Freistaat Bayern

POPIS STÁTNÍCH HRANIC
BESCHREIBUNG DER STAATSGRENZE

Hraniční úsek / Grenzabschnitt: V

List č. / Blatt Nr.: 41

Hraniční znak / Grenzzeichen				Průběh státních hranic / Verlauf der Staatsgrenze	Hraniční mapa / Grenzkarte List č. / Blatt Nr.	Poznámka / Bemerkung
Číslo / Nummer	Iniciály / Initialen	Vyznačení / Vermarkung	Poloha / Lage			
1	2	3	4	5	6	7
13/14	DB	Kámen Stein	V lese, na západním okraji hraniční cesty Im Wald, am Westrand des Grenzweges	Přímočaře středem hraniční cesty až k bodu státních hranic uprostřed mezi hraničními znaky č. 13/14/0/1 D a č. 13/14/0/1 C Geradlinig in der Mitte des Grenzweges bis zum Grenzpunkt in der Mitte zwischen den Grenzzeichen Nr. 13/14/0/1 D und Nr. 13/14/0/1 C	13	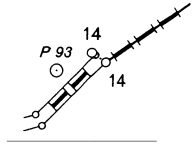
13/14	C	Kámen Stein	V lese, na východním okraji hraniční cesty Im Wald, am Ostrand des Grenzweges			
13/14 | 0/1	D	Kámen Stein	V lese, na západním okraji hraniční cesty Im Wald, am Westrand des Grenzweges	Jako lomená přímka středem hraniční cesty až k bodu státních hranic uprostřed mezi hraničním znakem č. 14 C/DB a běhounem u hraničního znaku č. 14 C Als gebrochene Linie in der Mitte des Grenzweges bis zum Grenzpunkt in der Mitte zwischen den Grenzzeichen Nr. 14 C/DB und einem Abmarkungsstein bei Grenzzeichen Nr. 14 C		
13/14 | 0/1	C	Kámen Stein	V lese, na východním okraji hraniční cesty Im Wald, am Ostrand des Grenzweges			
14	C	Kámen Stein	V lese, ve vzdálenosti cca 1 m od běhounu na severovýchodním okraji hraniční cesty Im Wald, ca. 1 m vom Nordostrand des Grenzweges und eines Abmarkungssteines entfernt	Podél přímé spojnice mezi hraničními znaky č. 14 C a č. 14 C/DB až k hraničnímu znaku č. 14 C/DB Entlang der geraden Verbindungslinie zwischen den Grenzzeichen Nr. 14 C und Nr. 14 C/DB bis zum Grenzzeichen Nr. 14 C/DB		
14	C,DB	Kámen Stein	V lese, na jihozápadním okraji hraniční cesty Im Wald, am Südwestrand des Grenzweges	Přímočaře až k hraničnímu znaku č. 14/1, podél pěšiny, která je pokračováním hraniční cesty Geradlinig bis zum Grenzzeichen Nr. 14/1, entlang eines Fußweges, der die Fortsetzung des Grenzweges bildet		

ČESKO-NĚMECKÉ STÁTNÍ HRANICE
část Svobodný stát Bavorsko

TSCHECHISCH-DEUTSCHE STAATSGRENZE
Teil Freistaat Bayern

POPIS STÁTNÍCH HRANIC
BESCHREIBUNG DER STAATSGRENZE

Hraniční úsek / Grenzabschnitt: V

List č. / Blatt Nr.: 42

Hraniční znak / Grenzzeichen				Průběh státních hranic / Verlauf der Staatsgrenze	Hraniční mapa / Grenzkarte List č. / Blatt Nr.	Poznámka / Bemerkung
Číslo / Nummer	Iniciály / Initialen	Vyznačení / Vermarkung	Poloha / Lage			
1	2	3	4	5	6	7
14/1	C,DB	Kámen Stein	V lese Im Wald	Přímočaře až k hraničnímu znaku č. 14/2, podél pěšiny Geradlinig bis zum Grenzzeichen Nr. 14/2, entlang des Fußweges	13	
14/2	C,DB	Kámen Stein	V lese, cca 6 m severozápadně od pramene Schellenbergerovi studánky Im Wald, ca. 6 m nordwestlich der Quelle Schellenberger Brunnen	Přímočaře až k průsečíku prodloužené spojnice hraničních znaků č. 14/1 a č. 14/2 jihovýchodním směrem s prodlouženou spojnicí hraničních znaků č. 14/4 C/DB a č. 14/3 severozápadním směrem; od tohoto bodu státních hranic (pramen Schellenbergerovi studánky) přímočaře až k hraničnímu znaku č. 14/3 Geradlinig bis zum Schnittpunkt der nach Südosten verlängerten Grenzgeraden zwischen den Grenzzeichen Nr. 14/1 und Nr. 14/2 mit der nach Nordwesten verlängerten Grenzgeraden zwischen den Grenzzeichen Nr. 14/4 C/DB und Nr. 14/3; von diesem Grenzpunkt (Quelle Schellenberger Brunnen) geradlinig bis zum Grenzzeichen Nr. 14/3	13,14	Státní hranice probíhají jihovýchodním směrem ze svahu až ke studni "Kottenbrunnen" převážně po hraniční cestě Die Staatsgrenze verläuft fallend in südöstlicher Richtung bis zum Kottenbrunnen überwiegend auf einem Grenzweg 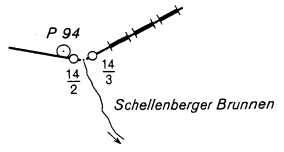
14/3	C,DB	Kámen Stein	V lese, cca 6 m jihovýchodně od pramene Schellenbergerovi studánky Im Wald, ca. 6 m südöstlich der Quelle Schellenberger Brunnen	Přímočaře až k hraničnímu znaku č. 14/4 C/DB, podél pěšiny Geradlinig bis zum Grenzzeichen Nr. 14/4 C/DB, entlang des Fußweges		
14/4	C,DB	Kámen Stein	V lese, na severozápadním okraji hraniční cesty Im Wald, am Nordwestrand eines Grenzweges	Podél přímé spojnice mezi hraničními znaky č. 14/4 C/DB a č. 14/4 C až k jejímu středu; od tohoto bodu státních hranic jako lomená přímka středem hraniční cesty až k bodu státních hranic uprostřed mezi hraničními znaky č. 14/5 DB a č. 14/5 C Entlang der geraden Verbindungslinie zwischen den Grenzzeichen Nr. 14/4 C/DB und Nr. 14/4 C bis zu ihrer Mitte; von diesem Grenzpunkt als gebrochene Linie in der Mitte des Grenzweges bis zum Grenzpunkt in der Mitte zwischen den Grenzzeichen Nr. 14/5 DB und Nr. 14/5 C	14	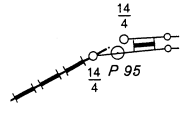
14/4	C	Kámen Stein	V lese, na jihovýchodním okraji hraniční cesty Im Wald, am Südostrand des Grenzweges			

ČESKO-NĚMECKÉ STÁTNÍ HRANICE
část Svobodný stát Bavorsko

TSCHECHISCH-DEUTSCHE STAATSGRENZE
Teil Freistaat Bayern

POPIS STÁTNÍCH HRANIC
BESCHREIBUNG DER STAATSGRENZE

Hraniční úsek / Grenzabschnitt: V

List č. / Blatt Nr.: 43

Hraniční znak / Grenzzeichen				Průběh státních hranic / Verlauf der Staatsgrenze	Hraniční mapa / Grenzkarte List č. / Blatt Nr.	Poznámka / Bemerkung
Číslo / Nummer	Iniciály / Initialen	Vyznačení / Vermarkung	Poloha / Lage			
1	2	3	4	5	6	7
14/5	DB	Kámen Stein	V lese, na jihozápadním okraji hraniční cesty Im Wald, am Südwestrand des Grenzweges	Přímočaře středem hraniční cesty až k bodu státních hranic uprostřed mezi běhouny u hraničních znaků č. 14/6 D a č. 14/6 C Geradlinig in der Mitte des Grenzweges bis zum Grenzpunkt in der Mitte zwischen den Abmarkungssteinen bei den Grenzzeichen Nr. 14/6 D und Nr. 14/6 C	14	
14/5	C	Kámen Stein	V lese, na severovýchodním okraji hraniční cesty Im Wald, am Nordostrand des Grenzweges			
14/6	D	Kámen Stein	V lese, jihozápadně od běhounu na jihozápadním okraji hraniční cesty Im Wald, südwestlich eines Abmarkungssteines, am Südwestrand des Grenzweges	Jako lomená přímka středem hraniční cesty až k bodu státních hranic uprostřed mezi hraničními znaky č. 14/7 DB a č. 14/7 C Als gebrochene Linie in der Mitte des Grenzweges bis zum Grenzpunkt in der Mitte zwischen den Grenzzeichen Nr. 14/7 DB und Nr. 14/7 C		
14/6	C	Kámen Stein	V lese, severovýchodně od běhounu na severovýchodním okraji hraniční cesty Im Wald, nordöstlich eines Abmarkungssteines, am Nordostrand des Grenzweges			
14/7	DB	Kámen Stein	V lese, na jihozápadním okraji hraniční cesty Im Wald, am Südwestrand des Grenzweges	Jako lomená přímka středem hraniční cesty až k bodu státních hranic uprostřed mezi hraničními znaky č. 14/8 D a č. 14/8 C Als gebrochene Linie in der Mitte des Grenzweges bis zum Grenzpunkt in der Mitte zwischen den Grenzzeichen Nr. 14/8 D und Nr. 14/8 C		
14/7	C	Kámen Stein	V lese, na severovýchodním okraji hraniční cesty Im Wald, am Nordostrand des Grenzweges			

ČESKO-NĚMECKÉ STÁTNÍ HRANICE
část Svobodný stát Bavorsko

TSCHECHISCH-DEUTSCHE STAATSGRENZE
Teil Freistaat Bayern

POPIS STÁTNÍCH HRANIC
BESCHREIBUNG DER STAATSGRENZE

Hraniční úsek / Grenzabschnitt: V

List č. / Blatt Nr.: 44

Hraniční znak / Grenzzeichen				Průběh státních hranic / Verlauf der Staatsgrenze	Hraniční mapa / Grenzkarte List č. / Blatt Nr.	Poznámka / Bemerkung
Číslo / Nummer	Iniciály / Initialen	Vyznačení / Vermarkung	Poloha / Lage			
1	2	3	4	5	6	7
14/8	D	Kámen Stein	V lese, na jihozápadním okraji hraniční cesty, cca 2 m jihovýchodně od napojení cesty, vedoucí po německém území jihozápadním směrem Im Wald, am Südwestrand des Grenzweges, ca. 2 m südöstlich der Einmündung eines Weges, der auf deutschem Gebiet in südwestlicher Richtung verläuft	Jako lomená přímka středem hraniční cesty až k bodu státních hranic uprostřed mezi hraničními znaky č. 14/9 D a č. 14/9 C Als gebrochene Linie in der Mitte des Grenzweges bis zum Grenzpunkt in der Mitte zwischen den Grenzzeichen Nr. 14/9 D und Nr. 14/9 C	14	
14/8	C	Kámen Stein	V lese, na severovýchodním okraji hraniční cesty Im Wald, am Nordostrand des Grenzweges			
14/9	D	Kámen Stein	V lese, na jihozápadním okraji hraniční cesty Im Wald, am Südwestrand des Grenzweges	Jako lomená přímka středem hraniční cesty až k bodu státních hranic uprostřed mezi hraničními znaky č. 14/10 D a č. 14/10 C Als gebrochene Linie in der Mitte des Grenzweges bis zum Grenzpunkt in der Mitte zwischen den Grenzzeichen Nr. 14/10 D und Nr. 14/10 C		
14/9	C	Kámen Stein	V lese, na severovýchodním okraji hraniční cesty Im Wald, am Nordostrand des Grenzweges			

ČESKO-NĚMECKÉ STÁTNÍ HRANICE
část Svobodný stát Bavorsko

TSCHECHISCH-DEUTSCHE STAATSGRENZE
Teil Freistaat Bayern

POPIS STÁTNÍCH HRANIC
BESCHREIBUNG DER STAATSGRENZE

Hraniční úsek / Grenzabschnitt: V

List č. / Blatt Nr.: 45

Hraniční znak / Grenzzeichen				Průběh státních hranic / Verlauf der Staatsgrenze	Hraniční mapa / Grenzkarte List č. / Blatt Nr.	Poznámka / Bemerkung
Číslo / Nummer	Iniciály / Initialen	Vyznačení / Vermarkung	Poloha / Lage			
1	2	3	4	5	6	7
14/10	D	Kámen Stein	V lese, na jihozápadním okraji hraniční cesty Im Wald, am Südwestrand des Grenzweges	Jako lomená přímka středem hraniční cesty až k bodu státních hranic uprostřed mezi hraničními znaky č. 14/11 DB a č. 14/11 C Als gebrochene Linie in der Mitte des Grenzweges bis zum Grenzpunkt in der Mitte zwischen den Grenzzeichen Nr. 14/11 DB und Nr. 14/11 C	14	
14/10	C	Kámen Stein	V lese, na severovýchodním okraji hraniční cesty Im Wald, am Nordostrand des Grenzweges			
14/11	DB	Kámen Stein	V lese, na jihozápadním okraji hraniční cesty Im Wald, am Südwestrand des Grenzweges	Jako lomená přímka středem hraniční cesty až k bodu státních hranic uprostřed mezi hraničními znaky č. 14/12 DB a č. 14/12 C Als gebrochene Linie in der Mitte des Grenzweges bis zum Grenzpunkt in der Mitte zwischen den Grenzzeichen Nr. 14/12 DB und Nr. 14/12 C		
14/11	C	Kámen Stein	V lese, na severovýchodním okraji hraniční cesty Im Wald, am Nordostrand des Grenzweges			
14/12	DB	Kámen Stein	V lese, na jižním okraji hraniční cesty Im Wald, am Südrand des Grenzweges	Přímočaře až k bodu státních hranic uprostřed mezi hraničními znaky č. 15 DB a č. 15 C (pramen Havraního potoka) Geradlinig bis zum Grenzpunkt in der Mitte zwischen den Grenzzeichen Nr. 15 DB und Nr. 15 C (Quelle des Kottenbrunnenbächls)		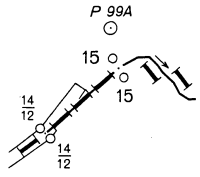
14/12	C	Kámen Stein	V lese, na severním okraji hraniční cesty Im Wald, am Nordrand des Grenzweges			

ČESKO-NĚMECKÉ STÁTNÍ HRANICE
část Svobodný stát Bavorsko

TSCHECHISCH-DEUTSCHE STAATSGRENZE
Teil Freistaat Bayern

POPIS STÁTNÍCH HRANIC
BESCHREIBUNG DER STAATSGRENZE

Hraniční úsek / Grenzabschnitt: V

List č. / Blatt Nr.: 46

Hraniční znak / Grenzzeichen				Průběh státních hranic / Verlauf der Staatsgrenze	Hraniční mapa / Grenzkarte List č. / Blatt Nr.	Poznámka / Bemerkung
Číslo / Nummer	Iniciály / Initialen	Vyznačení / Vermarkung	Poloha / Lage			
1	2	3	4	5	6	7
15	D	Kámen Stein	V lese, jižně od pramene Havraního potoka Im Wald, südlich der Quelle Kottenbrunnen	Střednicí Havraního potoka po směru toku In der Mitte des Kottenbrunnenbächls bachabwärts	14	Státní hranice probíhají jižním směrem ze svahu střednicí Havraního potoka Die Staatsgrenze verläuft fallend in südlicher Richtung in der Mitte des Kottenbrunnenbächls bis zur Einmündung in den Feiselbach
15	C	Kámen Stein	V lese, severně od pramene Havraního potoka Im Wald, nördlich der Quelle Kottenbrunnen			
15/1	DB	Kámen Stein	V lese, na pravém břehu Havraního potoka Im Wald, am rechten Ufer des Kottenbrunnenbächls			
15/2	C	Kámen Stein	V lese, na levém břehu Havraního potoka Im Wald, am linken Ufer des Kottenbrunnenbächls			
15/3	DB	Kámen Stein	V lese, na pravém břehu Havraního potoka Im Wald, am rechten Ufer des Kottenbrunnenbächls			
15/4	C	Kámen Stein	V lese, na levém břehu Havraního potoka Im Wald, am linken Ufer des Kottenbrunnenbächls			

ČESKO-NĚMECKÉ STÁTNÍ HRANICE
část Svobodný stát Bavorsko

TSCHECHISCH-DEUTSCHE STAATSGRENZE
Teil Freistaat Bayern

POPIS STÁTNÍCH HRANIC
BESCHREIBUNG DER STAATSGRENZE

Hraniční úsek / Grenzabschnitt: V

List č. / Blatt Nr.: 47

Hraniční znak / Grenzzeichen				Průběh státních hranic / Verlauf der Staatsgrenze	Hraniční mapa / Grenzkarte List č. / Blatt Nr.	Poznámka / Bemerkung
Číslo / Nummer	Iniciály / Initialen	Vyznačení / Vermarkung	Poloha / Lage			
1	2	3	4	5	6	7
15/5	DB	Kámen Stein	V lese, na pravém břehu Havraního potoka Im Wald, am rechten Ufer des Kottenbrunnenbächls	Střednicí Havraního potoka po směru toku In der Mitte des Kottenbrunnenbächls bachabwärts	14	Státní hranice probíhají východním směrem ze svahu střednicí Havraního potoka Die Staatsgrneze verläuft fallend in östlicher Richtung in der Mitte des Feiselbaches
15/6	C	Kámen Stein	V lese, na levém břehu Havraního potoka Im Wald, am linken Ufer des Kottenbrunnenbächls			
15/7	DB	Kámen Stein	V lese, na pravém břehu Havraního potoka Im Wald, am rechten Ufer des Kottenbrunnenbächls		15	
15/8	C	Kámen Stein	V lese, na levém břehu Havraního potoka Im Wald, am linken Ufer des Kottenbrunnenbächls			
15/9	DB	Kámen Stein	V lese, na pravém břehu Havraního potoka, cca 7 m severozápadně od zaústění do přítoku z levé strany Im Wald, am rechten Ufer des Kottenbrunnenbächls, ca. 7 m nordwestlich der Einmündung in den Feiselbach	Střednicí Havraního potoka po směru toku až k zaústění do vodního toku "Feiselbach"; potom po prodloužené střednicí Havraního potoka k průsečíku se střednicí vodního toku "Feiselbach"; od tohoto bodu státních hranic střednicí Havraního potoka (Feiselbach) po směru toku In der Mitte des Kottenbrunnenbächls bachabwärts bis zur Einmündung in den Feiselbach; dann auf der verlängerten Mittellinie des Kottenbrunnenbächls bis zum Schnitt mit der Mittellinie des Feiselbaches; von diesem Grenzpunkt in der Mitte des Feiselbaches bachabwärts		

ČESKO-NĚMECKÉ STÁTNÍ HRANICE
část Svobodný stát Bavorsko

TSCHECHISCH-DEUTSCHE STAATSGRENZE
Teil Freistaat Bayern

POPIS STÁTNÍCH HRANIC
BESCHREIBUNG DER STAATSGRENZE

Hraniční úsek / Grenzabschnitt: V

List č. / Blatt Nr.: 48

Hraniční znak / Grenzzeichen				Průběh státních hranic / Verlauf der Staatsgrenze	Hraniční mapa / Grenzkarte List č. / Blatt Nr.	Poznámka / Bemerkung
Číslo / Nummer	Iniciály / Initialen	Vyznačení / Vermarkung	Poloha / Lage			
1	2	3	4	5	6	7
15/10	C	Kámen / Stein	V lese, na levém břehu Havraního potoka / Im Wald, am linken Ufer des Feiselbaches	Střednicí Havraního potoka po směru toku / In der Mitte des Feiselbaches bachabwärts	15	
15/11	DB	Kámen / Stein	V lese, na pravém břehu Havraního potoka, cca 10 m jihovýchodně od zaústění příkopu / Im Wald, am rechten Ufer des Feiselbaches, ca. 10 m südöstlich der Einmündung eines Grabens			
15/12	C	Kámen / Stein	V lese, na levém břehu Havraního potoka, cca 7 m jihovýchodně od zaústění potůčku na protilehlé straně / Im Wald, am linken Ufer des Feiselbaches, ca. 7 m südöstlich der Einmündung eines kleinen Baches auf der gegenüberliegenden Seite			
16	DB	Kámen / Stein	V lese, na pravém břehu Havraního potoka / Im Wald, am rechten Ufer des Feiselbaches			
16/1	C	Kámen / Stein	V lese, na levém břehu Havraního potoka / Im Wald, am linken Ufer des Feiselbaches			

ČESKO-NĚMECKÉ STÁTNÍ HRANICE
část Svobodný stát Bavorsko

TSCHECHISCH-DEUTSCHE STAATSGRENZE
Teil Freistaat Bayern

POPIS STÁTNÍCH HRANIC
BESCHREIBUNG DER STAATSGRENZE

Hraniční úsek / Grenzabschnitt: V

List č. / Blatt Nr.: 49

Hraniční znak Grenzzeichen				Průběh státních hranic Verlauf der Staatsgrenze	Hraniční mapa Grenzkarte List č. Blatt Nr.	Poznámka Bemerkung
Číslo Nummer	Iniciály Initialen	Vyznačení Vermarkung	Poloha Lage			
1	2	3	4	5	6	7
16/2	DB	Kámen Stein	V lese, na pravém břehu Havraního potoka, cca 8 m jihozápadně od zaústění potůčku na protilehlé straně Im Wald, am rechten Ufer des Feiselbaches, ca. 8 m südwestlich der Einmündung eines kleinen Baches auf der gegenüberliegenden Seite	Střednicí Havraního potoka po směru toku In der Mitte des Feiselbaches bachabwärts	15	
16/3	C	Kámen Stein	V lese, na levém břehu Havraního potoka Im Wald, am linken Ufer des Feiselbaches			
16/4	DB	Kámen Stein	V lese, na pravém břehu Havraního potoka Im Wald, am rechten Ufer des Feiselbaches		15,16	
16/5	C	Kámen Stein	V lese, na levém břehu Havraního potoka, cca 5 m severozápadně od zaústění příkopu Im Wald, am linken Ufer des Feiselbaches, ca. 5 m nordwestlich der Einmündung eines Grabens			Státní hranice probíhají jižním směrem ze zmírňujícího se svahu střednicí Havraního potoka, potom podél silnice Die Staatsgrenze verläuft mit abnehmendem Gefälle in südlicher Richtung in der Mitte des Feiselbaches, dann entlang einer Straße
16/6	DB	Kámen Stein	V lese, na pravém břehu Havraního potoka Im Wald, am rechten Ufer des Feiselbaches			

ČESKO-NĚMECKÉ STÁTNÍ HRANICE
část Svobodný stát Bavorsko

TSCHECHISCH-DEUTSCHE STAATSGRENZE
Teil Freistaat Bayern

POPIS STÁTNÍCH HRANIC
BESCHREIBUNG DER STAATSGRENZE

Hraniční úsek / Grenzabschnitt: V

List č. / Blatt Nr.: 50

Hraniční znak Grenzzeichen				Průběh státních hranic Verlauf der Staatsgrenze	Hraniční mapa Grenzkarte List č. Blatt Nr.	Poznámka Bemerkung
Číslo Nummer	Iniciály Initialen	Vyznačení Vermarkung	Poloha Lage			
1	2	3	4	5	6	7
16/7	C	Kámen Stein	V lese, na levém břehu Havraního potoka Im Wald, am linken Ufer des Feiselbaches	Střednicí Havraního potoka po směru toku In der Mitte des Feiselbaches bachabwärts	16	
16/8	DB	Kámen Stein	V lese, na pravém břehu Havraního potoka Im Wald, am rechten Ufer des Feiselbaches			
16/9	C	Kámen Stein	V lese, na levém břehu Havraního potoka Im Wald, am linken Ufer des Feiselbaches	Střednicí Havraního potoka po směru toku až k průsečíku s přímou spojnicí mezi hraničními znaky č. 17 DB a č. 17 C/DB In der Mitte des Feiselbaches bachabwärts bis zum Schnitt mit der geraden Verbindungslinie zwischen den Grenzzeichen Nr. 17 DB und Nr. 17 C/DB		
17	DB	Kámen Stein	V lese, na pravém břehu Havraního potoka Im Wald, am rechten Ufer des Feiselbaches	Podél přímé spojnice mezi hraničními znaky č. 17 DB a č. 17 C/DB až k hraničnímu znaku č. 17 C/DB Entlang der geraden Verbindungslinie zwischen den Grenzzeichen Nr. 17 DB und Nr. 17 C/DB bis zum Grenzzeichen Nr. 17 C/DB		
17	C,DB	Kámen Stein	V lese, na levém břehu Havraního potoka, u horní hrany náspu Im Wald, am linken Ufer des Feiselbaches an der Böschungsoberkante	Přímočaře až k hraničnímu znaku č. 17/1 Geradlinig bis zum Grenzzeichen Nr. 17/1		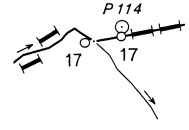
17/1	C,DB	Kámen Stein	V lese Im Wald	Přímočaře až k hraničnímu znaku č. 17/2, částečně podél silnice Geradlinig bis zum Grenzzeichen Nr. 17/2, teilweise entlang einer Straße		

ČESKO-NĚMECKÉ STÁTNÍ HRANICE
část Svobodný stát Bavorsko

TSCHECHISCH-DEUTSCHE STAATSGRENZE
Teil Freistaat Bayern

POPIS STÁTNÍCH HRANIC
BESCHREIBUNG DER STAATSGRENZE

Hraniční úsek / Grenzabschnitt: V

List č. / Blatt Nr.: 51

Hraniční znak Grenzzeichen				Průběh státních hranic Verlauf der Staatsgrenze	Hraniční mapa Grenzkarte List č. Blatt Nr.	Poznámka Bemerkung
Číslo Nummer	Iniciály Initialen	Vyznačení Vermarkung	Poloha Lage			
1	2	3	4	5	6	7
17/2	C,DB	Kámen Stein	V lese, cca 6 m východně od silnice Im Wald, ca. 6 m östlich der Straße	Přímočaře až k hraničnímu znaku č. 17/3, podél silnice Geradlinig bis zum Grenzzeichen Nr. 17/3, entlang der Straße	16	
17/3	C,DB	Kámen Stein	V lese, cca 7 m východně od silnice Im Wald, ca. 7 m östlich der Straße	Přímočaře až k hraničnímu znaku č. 17/4, podél silnice Geradlinig bis zum Grenzzeichen Nr. 17/4, entlang der Straße		
17/4	C,DB	Kámen Stein	V lese, cca 3 m východně od silnice Im Wald, ca. 3 m östlich der Straße	Přímočaře až k hraničnímu znaku č. 17/5, podél silnice Geradlinig bis zum Grenzzeichen Nr. 17/5, entlang der Straße	16,17	
17/5	C,DB	Kámen Stein	V lese, cca 5 m východně od silnice Im Wald, ca. 5 m östlich der Straße	Přímočaře až k hraničnímu znaku č. 17/6, podél silnice Geradlinig bis zum Grenzzeichen Nr. 17/6, entlang der Straße	17	
17/6	C,DB	Kámen Stein	V lese, při východním okraji silnice Im Wald, am östlichen Straßenrand	Přímočaře až k hraničnímu znaku č. 17/6/0/1, podél silnice Geradlinig bis zum Grenzzeichen Nr. 17/6/0/1, entlang der Straße		
17/6|0/1	C,D	Kámen Stein	V lese, při východním okraji silnice Im Wald, am östlichen Straßenrand	Přímočaře až k hraničnímu znaku č. 17/7 C/DB, částečně podél silnice Geradlinig bis zum Grenzzeichen Nr. 17/7 C/DB, teilweise entlang der Straße		

ČESKO-NĚMECKÉ STÁTNÍ HRANICE
část Svobodný stát Bavorsko

TSCHECHISCH-DEUTSCHE STAATSGRENZE
Teil Freistaat Bayern

POPIS STÁTNÍCH HRANIC
BESCHREIBUNG DER STAATSGRENZE

Hraniční úsek / Grenzabschnitt: V

List č. / Blatt Nr.: 52

Hraniční znak / Grenzzeichen				Průběh státních hranic / Verlauf der Staatsgrenze	Hraniční mapa / Grenzkarte List č. / Blatt Nr.	Poznámka / Bemerkung
Číslo / Nummer	Iniciály / Initialen	Vyznačení / Vermarkung	Poloha / Lage			
1	2	3	4	5	6	7
17/7	C,DB	Kámen Stein	V lese, na jihozápadním okraji hraniční cesty Im Wald, am südwestlichen Rand eines Grenzweges	Podél přímé spojnice hraničních znaků č. 17/7 C/DB a č. 17/7 C až k jejímu středu; od tohoto bodu státních hranic jako lomená přímka středem hraniční cesty až k bodu státních hranic uprostřed mezi hraničními znaky č. 17/7/0/1 D a č. 17/7/0/1 C Entlang der geraden Verbindungslinie zwischen den Grenzzeichen Nr. 17/7 C/DB und Nr. 17/7 C bis zu ihrer Mitte; von diesem Grenzpunkt als gebrochene Linie in der Mitte des Grenzweges bis zum Grenzpunkt in der Mitte zwischen den Grenzzeichen Nr. 17/7/0/1 D und 17/7/0/1 C	17	Státní hranice probíhají jihovýchodním směrem do stále prudšího svahu po hraniční cestě Die Staatsgrenze verläuft mit zunehmender Steigung in südöstlicher Richtung auf einem Grenzweg 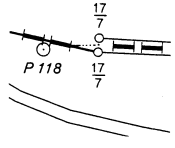
17/7	C	Kámen Stein	V lese, na severovýchodním okraji hraniční cesty Im Wald, am Nordostrand des Grenzweges			
17|0/7|1	D	Kámen Stein	V lese, na jihozápadním okraji hraniční cesty Im Wald, am Südwestrand des Grenzweges	Jako lomená přímka středem hraniční cesty až k bodu státních hranic uprostřed mezi běhouny u hraničních znaků č. 17/8 DB a č. 17/8 C Als gebrochene Linie in der Mitte des Grenzweges bis zum Grenzpunkt in der Mitte zwischen den Abmarkungssteinen bei den Grenzzeichen Nr. 17/8 DB und Nr. 17/8 C		
17|0/7|1	C	Kámen Stein	V lese, na severovýchodním okraji hraniční cesty Im Wald, am Nordostrand des Grenzweges			
17/8	DB	Kámen Stein	V lese, ve vzdálenosti cca 1 m od běhounu na jihozápadním okraji hraniční cesty Im Wald, ca. 1 m vom Südwestrand des Grenzweges und eines Abmarkungssteines entfernt	Jako lomená přímka středem hraniční cesty až k bodu státních hranic uprostřed mezi běhouny u hraničních znaků č. 17/9 DB a č. 17/9 C Als gebrochene Linie in der Mitte des Grenzweges bis zum Grenzpunkt in der Mitte zwischen den Abmarkungssteinen bei den Grenzzeichen Nr. 17/9 DB und Nr. 17/9 C		
17/8	C	Kámen Stein	V lese, ve vzdálenosti cca 1 m od běhounu na severovýchodním okraji hraniční cesty Im Wald, ca. 1 m vom Nordostrand des Grenzweges und eines Abmarkungssteines entfernt			

ČESKO-NĚMECKÉ STÁTNÍ HRANICE
část Svobodný stát Bavorsko

TSCHECHISCH-DEUTSCHE STAATSGRENZE
Teil Freistaat Bayern

POPIS STÁTNÍCH HRANIC
BESCHREIBUNG DER STAATSGRENZE

Hraniční úsek / Grenzabschnitt: V

List č. / Blatt Nr.: 53

Hraniční znak / Grenzzeichen				Průběh státních hranic / Verlauf der Staatsgrenze	Hraniční mapa / Grenzkarte List č. / Blatt Nr.	Poznámka / Bemerkung
Číslo / Nummer	Iniciály / Initialen	Vyznačení / Vermarkung	Poloha / Lage			
1	2	3	4	5	6	7
17/9	DB	Kámen Stein	V lese, ve vzdálenosti cca 2 m od běhounu na jihozápadním okraji hraniční cesty Im Wald, ca. 2 m vom Südwestrand des Grenzweges und eines Abmarkungssteines entfernt	Jako lomená přímka středem hraniční cesty až k bodu státních hranic uprostřed mezi běhouny u hraničních znaků č. 17/10 DB a č. 17/10 C Als gebrochene Linie in der Mitte des Grenzweges bis zum Grenzpunkt in der Mitte zwischen den Abmarkungssteinen bei den Grenzzeichen Nr. 17/10 DB und Nr. 17/10 C	17	
17/9	C	Kámen Stein	V lese, ve vzdálenosti cca 2 m od běhounu na severovýchodním okraji hraniční cesty Im Wald, ca. 2 m vom Nordostrand des Grenzweges und eines Abmarkungssteines entfernt			
17/10	DB	Kámen Stein	V lese, ve vzdálenosti cca 1 m od běhounu na jihozápadním okraji hraniční cesty Im Wald, ca. 1 m vom Südwestrand des Grenzweges und eines Abmarkungssteines entfernt	Přímočaře středem hraniční cesty až k bodu státních hranic uprostřed mezi hraničními znaky č. 17/10/0/1 D a č. 17/10/0/1 C Geradlinig in der Mitte des Grenzweges bis zum Grenzpunkt in der Mitte zwischen den Grenzzeichen Nr. 17/10/0/1 D und Nr. 17/10/0/1 C		
17/10	C	Kámen Stein	V lese, ve vzdálenosti cca 1 m od běhounu na severovýchodním okraji hraniční cesty Im Wald, ca. 1 m vom Nordostrand des Grenzweges und eines Abmarkungssteines entfernt			
17/10/0/1	D	Kámen Stein	V lese, na jihozápadním okraji hraniční cesty Im Wald, am Südwestrand des Grenzweges	Jako lomená přímka středem hraniční cesty až k bodu státních hranic uprostřed mezi hraničními znaky č. 17/11 DB a č. 17/11 C Als gebrochene Linie in der Mitte des Grenzweges bis zum Grenzpunkt in der Mitte zwischen den Grenzzeichen Nr. 17/11 DB und Nr. 17/11 C		

ČESKO-NĚMECKÉ STÁTNÍ HRANICE
část Svobodný stát Bavorsko

TSCHECHISCH-DEUTSCHE STAATSGRENZE
Teil Freistaat Bayern

POPIS STÁTNÍCH HRANIC
BESCHREIBUNG DER STAATSGRENZE

Hraniční úsek / Grenzabschnitt: V

List č. / Blatt Nr.: 54

Hraniční znak Grenzzeichen				Průběh státních hranic Verlauf der Staatsgrenze	Hraniční mapa Grenzkarte List č. Blatt Nr.	Poznámka Bemerkung
Číslo Nummer	Iniciály Initialen	Vyznačení Vermarkung	Poloha Lage			
1	2	3	4	5	6	7
17|0 / 10|1	C	Kámen Stein	V lese, na severovýchodním okraji hraniční cesty Im Wald, am Nordostrand des Grenzweges	Jako lomená přímka středem hraniční cesty až k bodu státních hranic uprostřed mezi hraničními znaky č. 17/11 DB a č. 17/11 C Als gebrochene Linie in der Mitte des Grenzweges bis zum Grenzpunkt in der Mitte zwischen den Grenzzeichen Nr. 17/11 DB und Nr. 17/11 C	17	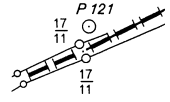
17/11	DB	Kámen Stein	V lese, na jihozápadním okraji hraniční cesty Im Wald, am Südwestrand des Grenzweges	Přímočaře až k hraničnímu znaku č. 17/12, po cestě, která je pokračováním hraniční cesty Geradlinig bis zum Grenzzeichen Nr. 17/12, auf einem Weg, der die Fortsetzung des Grenzweges bildet		
17/11	C	Kámen Stein	V lese, na severovýchodním okraji hraniční cesty Im Wald, am Nordostrand des Grenzweges			
17/12	C,DB	Kámen Stein	V lese, při severovýchodním okraji cesty Im Wald, am nordöstlichen Wegrand	Přímočaře až k hraničnímu znaku č. 18, podél cesty Geradlinig bis zum Grenzzeichen Nr. 18, entlang des Weges		
18	C,DB	Kámen Stein	V lese, cca 2 m severovýchodně od cesty, na balvanu Im Wald, ca. 2 m nordöstlich des Weges, auf einem Felsblock	Přímočaře až k hraničnímu znaku č. 18/1, podél cesty Geradlinig bis zum Grenzzeichen Nr. 18/1, entlang des Weges		Státní hranice probíhají jižním směrem, východně od osady Neudorf Die Staatsgrenze verläuft in südlicher Richtung, östlich am Ort Neudorf vorbei
18/1	C,DB	Kámen Stein	V lese, při východním okraji cesty Im Wald, am östlichen Wegrand	Přímočaře až k hraničnímu znaku č. 18/2, částečně podél cesty Geradlinig bis zum Grenzzeichen Nr. 18/2, teilweise entlang des Weges	17,18	

ČESKO-NĚMECKÉ STÁTNÍ HRANICE
část Svobodný stát Bavorsko

TSCHECHISCH-DEUTSCHE STAATSGRENZE
Teil Freistaat Bayern

POPIS STÁTNÍCH HRANIC
BESCHREIBUNG DER STAATSGRENZE

Hraniční úsek / Grenzabschnitt: V

List č. / Blatt Nr.: 55

Hraniční znak / Grenzzeichen				Průběh státních hranic / Verlauf der Staatsgrenze	Hraniční mapa / Grenzkarte List č. / Blatt Nr.	Poznámka / Bemerkung
Číslo / Nummer	Iniciály / Initialen	Vyznačení / Vermarkung	Poloha / Lage			
1	2	3	4	5	6	7
18/2	C,DB	Kámen Stein	V lese, na balvanu Im Wald, auf einem Felsblock	Přímočaře až k hraničnímu znaku č. 18/3 Geradlinig bis zum Grenzzeichen Nr. 18/3	18	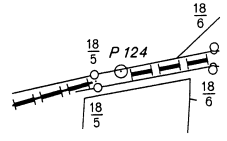
18/3	C,DB	Kámen Stein	V lese Im Wald	Přímočaře až k hraničnímu znaku č. 18/3/0/1 Geradlinig bis zum Grenzzeichen Nr. 18/3/0/1		
18/0 3/1	C,D	Kámen Stein	Na okraji lesa, při jihozápadním okraji cesty Am Waldrand, am südwestlichen Rand eines Weges	Přímočaře až k hraničnímu znaku č. 18/4, podél cesty Geradlinig bis zum Grenzzeichen Nr. 18/4, entlang des Weges		
18/4	C,DB	Kámen Stein	Na okraji lesa, cca 4 m jihozápadně od cesty Am Waldrand, ca. 4 m südwestlich des Weges	Přímočaře až k bodu státních hranic uprostřed přímé spojnice mezi hraničními znaky č. 18/5 DB a č. 18/5 C Geradlinig bis zum Grenzpunkt in der Mitte der geraden Verbindungslinie zwischen den Grenzzeichen Nr. 18/5 DB und Nr. 18/5 C		
18/5	DB	Kámen Stein	Na okraji lesa, na jihozápadním okraji hraniční cesty Am Waldrand, am südwestlichen Rand eines Grenzweges	Přímočaře středem hraniční cesty až k bodu státních hranic uprostřed mezi běhouny u hraničních znaků č. 18/6 DB a č. 18/6 C Geradlinig in der Mitte des Grenzweges bis zum Grenzpunkt in der Mitte zwischen den Abmarkungssteinen bei den Grenzzeichen Nr. 18/6 DB und Nr. 18/6 C		
18/5	C	Kámen Stein	Na okraji lesa, na severovýchodním okraji hraniční cesty Am Waldrand, am Nordostrand des Grenzweges			

ČESKO-NĚMECKÉ STÁTNÍ HRANICE
část Svobodný stát Bavorsko

TSCHECHISCH-DEUTSCHE STAATSGRENZE
Teil Freistaat Bayern

POPIS STÁTNÍCH HRANIC
BESCHREIBUNG DER STAATSGRENZE

Hraniční úsek / Grenzabschnitt: V

List č. / Blatt Nr.: 56

Hraniční znak / Grenzzeichen				Průběh státních hranic / Verlauf der Staatsgrenze	Hraniční mapa / Grenzkarte List č. / Blatt Nr.	Poznámka / Bemerkung
Číslo / Nummer	Iniciály / Initialen	Vyznačení / Vermarkung	Poloha / Lage			
1	2	3	4	5	6	7
18/6	DB	Kámen Stein	Na louce, ve vzdálenosti cca 1 m od běhounu na jihozápadním okraji hraniční cesty Auf einer Wiese, ca. 1 m vom Südwestrand des Grenzweges und eines Abmarkungssteines entfernt	Jako lomená přímka středem hraniční cesty až k bodu státních hranic uprostřed mezi hraničními znaky č. 18/7 D a č. 18/7 C Als gebrochene Linie in der Mitte des Grenzweges bis zum Grenzpunkt in der Mitte zwischen den Grenzzeichen Nr. 18/7 D und Nr. 18/7 C	18	
18/6	C	Kámen Stein	Na okraji lesa, ve vzdálenosti cca 1 m od běhounu na severovýchodním okraji hraniční cesty Am Waldrand, ca. 1 m vom Nordostrand des Grenzweges und eines Abmarkungssteines entfernt			
18/7	D	Kámen Stein	Na západním okraji hraniční cesty, severovýchodně od osady Neudorf, cca 1 m severovýchodně od pamětního kamene Am Westrand des Grenzweges, nordöstlich des Ortes Neudorf, ca. 1 m nordöstlich eines Gedenksteines	Jako lomená přímka středem hraniční cesty až k bodu státních hranic uprostřed mezi běhounem u hraničního znaku č. 18/8 C a hraničním znakem č. 18/8 D Als gebrochene Linie in der Mitte des Grenzweges bis zum Grenzpunkt in der Mitte zwischen dem Abmarkungsstein bei dem Grenzzeichen Nr. 18/8 C und dem Grenzzeichen Nr. 18/8 D		
18/7	C	Kámen Stein	Na louce, na východním okraji hraniční cesty Auf der Wiese, am Ostrand des Grenzweges			

ČESKO-NĚMECKÉ STÁTNÍ HRANICE
část Svobodný stát Bavorsko

TSCHECHISCH-DEUTSCHE STAATSGRENZE
Teil Freistaat Bayern

POPIS STÁTNÍCH HRANIC
BESCHREIBUNG DER STAATSGRENZE

Hraniční úsek / Grenzabschnitt: V

List č. / Blatt Nr.: 57

Hraniční znak Grenzzeichen				Průběh státních hranic Verlauf der Staatsgrenze	Hraniční mapa Grenzkarte List č. Blatt Nr.	Poznámka Bemerkung
Číslo Nummer	Iniciály Initialen	Vyznačení Vermarkung	Poloha Lage			
1	2	3	4	5	6	7
18/8	D	Kámen Stein	U plotu, na západním okraji hraniční cesty, cca 10 m severně od napojení silnice, východně od osady Neudorf An einem Zaun, am Westrand des Grenzweges, ca. 10 m nördlich der Einmündung einer Straße, östlich des Ortes Neudorf	Jako lomená přímka středem hraniční cesty až k bodu státních hranic uprostřed mezi hraničními znaky č. 18/9 D a č. 18/9 C Als gebrochene Linie in der Mitte des Grenzweges bis zum Grenzpunkt in der Mitte zwischen den Grenzzeichen Nr. 18/9 D und Nr. 18/9 C	18	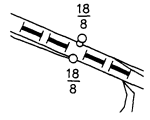
18/8	C	Kámen Stein	Na okraji louky, ve vzdálenosti cca 1 m od běhounu na východním okraji hraniční cesty Am Wiesenrand, ca. 1 m vom Ostrand des Grenzweges und eines Abmarkungssteines entfernt			
18/9	D	Kámen Stein	U plotu, na západním okraji hraničním cesty v ohybu silnice, u východního okraje osady Neudorf An einem Zaun, am Westrand des Grenzweges an einer Straßenbiegung, am östlichen Rand des Ortes Neudorf	Jako lomená přímka středem hraniční cesty až k bodu státních hranic uprostřed mezi hraničními znaky č. 18/10 D a č. 18/10 C Als gebrochene Linie in der Mitte des Grenzweges bis zum Grenzpunkt in der Mitte zwischen den Grenzzeichen Nr. 18/10 D und Nr. 18/10 C		
18/9	C	Kámen Stein	Na louce, na východním okraji hraniční cesty, jihovýchodně od asfaltové silnice Auf der Wiese, am Ostrand des Grenzweges, südöstlich der Asphaltstraße			
18/10	DB	Kámen Stein	U plotu, na západním okraji hraniční cesty u jihovýchodního okraje osady Neudorf Am Zaun, am Westrand des Grenzweges, am südöstlichen Rand des Ortes Neudorf	Přímočaře až k hraničnímu znaku č. 19 Geradlinig bis zum Grenzzeichen Nr. 19		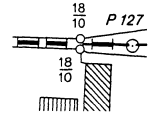

ČESKO-NĚMECKÉ STÁTNÍ HRANICE
část Svobodný stát Bavorsko

TSCHECHISCH-DEUTSCHE STAATSGRENZE
Teil Freistaat Bayern

POPIS STÁTNÍCH HRANIC
BESCHREIBUNG DER STAATSGRENZE

Hraniční úsek / Grenzabschnitt: V

List č. / Blatt Nr.: 58

Hraniční znak / Grenzzeichen				Průběh státních hranic / Verlauf der Staatsgrenze	Hraniční mapa / Grenzkarte List č. / Blatt Nr.	Poznámka / Bemerkung
Číslo / Nummer	Iniciály / Initialen	Vyznačení / Vermarkung	Poloha / Lage			
1	2	3	4	5	6	7
18/10	C	Kámen Stein	Na louce, na východním okraji hraniční cesty Auf der Wiese, am Ostrand des Grenzweges	Přímočaře až k hraničnímu znaku č. 19 Geradlinig bis zum Grenzzeichen Nr. 19	18	
19	DB	Historický kámen "Schüssel-stein" Historischer Stein "Schüssel-stein"	U plotu, na balvanu, u jihovýchodního okraje obce Neudorf Am Zaun, auf einem Felsblock, am südöstlichen Rand des Ortes Neudorf	Přímočaře až k hraničnímu znaku č. 19/0/1 Geradlinig bis zum Grenzzeichen Nr. 19/0/1		Státní hranice probíhají jihovýchodním směrem nejdříve do svahu, potom ze stále prudšího svahu až k Celnímu potoku Die Staatsgrenze verläuft in südöstlicher Richtung zunächst steigend, dann mit zunehmendem Gefälle bis zum Zottbach
$19\left\|\frac{0}{1}\right.$	C,D	Kámen Stein	Na louce Auf der Wiese	Přímočaře až k hraničnímu znaku č. 19/1 Geradlinig bis zum Grenzzeichen Nr. 19/1		
19/1	C,DB	Kámen Stein	V bažině, mezi dvěma příkopy Im Sumpf, zwischen zwei Gräben	Přímočaře až k hraničnímu znaku č. 19/2, přes příkop Geradlinig bis zum Grenzzeichen Nr. 19/2, den Graben überquerend		
19/2	C,DB	Kámen Stein	Na louce Auf einer Wiese	Přímočaře až k hraničnímu znaku č. 19/3 Geradlinig bis zum Grenzzeichen Nr. 19/3		
19/3	C,DB	Kámen Stein	Na louce Auf der Wiese	Přímočaře až k hraničnímu znaku č. 19/4 Geradlinig bis zum Grenzzeichen Nr. 19/4		
19/4	C,DB	Kámen Stein	U okraje pole Am Ackerrand	Přímočaře až k hraničnímu znaku č. 19/5 Geradlinig bis zum Grenzzeichen Nr. 19/5	18,19	

ČESKO-NĚMECKÉ STÁTNÍ HRANICE
část Svobodný stát Bavorsko

TSCHECHISCH-DEUTSCHE STAATSGRENZE
Teil Freistaat Bayern

POPIS STÁTNÍCH HRANIC
BESCHREIBUNG DER STAATSGRENZE

Hraniční úsek / Grenzabschnitt: V

List č. / Blatt Nr.: 59

Hraniční znak Grenzzeichen				Průběh státních hranic Verlauf der Staatsgrenze	Hraniční mapa Grenzkarte List č. Blatt Nr.	Poznámka Bemerkung
Číslo Nummer	Iniciály Initialen	Vyznačení Vermarkung	Poloha Lage			
1	2	3	4	5	6	7
19/5	C,DB	Kámen Stein	Na louce Auf der Wiese	Přímočaře až k hraničnímu znaku č. 19/6 Geradlinig bis zum Grenzzeichen Nr. 19/6	18,19	
19/6	C,DB	Kámen Stein	Na louce Auf der Wiese	Přímočaře až k hraničnímu znaku č. 19/7 Geradlinig bis zum Grenzzeichen Nr. 19/7	19	
19/7	C,DB	Kámen Stein	Na louce, u okraje lesa Auf der Wiese, beim Waldrand	Přímočaře až k hraničnímu znaku č. 19/7/0/1 Geradlinig bis zum Grenzzeichen Nr. 19/7/0/1		
19/0 7/1	C,D	Kámen Stein	Na louce, u okraje lesa Auf der Wiese, beim Waldrand	Přímočaře až k hraničnímu znaku č. 19/8 Geradlinig bis zum Grenzzeichen Nr. 19/8		
19/8	C,DB	Kámen Stein	Na louce, u okraje lesa Auf der Wiese, beim Waldrand	Přímočaře až k hraničnímu znaku č. 19/8/0/1 Geradlinig bis zum Grenzzeichen Nr. 19/8/0/1		
19/0 8/1	C,D	Kámen Stein	Na okraje lesa Am Waldrand	Přímočaře až k hraničnímu znaku č. 19/9, podél lesa Geradlinig bis zum Grenzzeichen Nr. 19/9, entlang des Waldes		
19/9	C,DB	Kámen Stein	Na okraji lesa Am Waldrand	Přímočaře až k hraničnímu znaku č. 19/10, podél lesa Geradlinig bis zum Grenzzeichen Nr. 19/10, entlang des Waldes		
19/10	C,DB	Kámen Stein	Na okraji lesa Am Waldrand	Přímočaře až k hraničnímu znaku č. 19/11, přes rokli Geradlinig bis zum Grenzzeichen Nr. 19/11, einen Steilabbruch hinab		

ČESKO-NĚMECKÉ STÁTNÍ HRANICE
část Svobodný stát Bavorsko

TSCHECHISCH-DEUTSCHE STAATSGRENZE
Teil Freistaat Bayern

POPIS STÁTNÍCH HRANIC
BESCHREIBUNG DER STAATSGRENZE

Hraniční úsek / Grenzabschnitt: V

List č. / Blatt Nr.: 60

Hraniční znak / Grenzzeichen				Průběh státních hranic / Verlauf der Staatsgrenze	Hraniční mapa / Grenzkarte List č. / Blatt Nr.	Poznámka / Bemerkung
Číslo / Nummer	Iniciály / Initialen	Vyznačení / Vermarkung	Poloha / Lage			
1	2	3	4	5	6	7
19/11	C,DB	Kámen Stein	V lese, cca 13 m severně od chaty Im Wald, ca. 13 m nördlich einer Hütte	Přímočaře až k hraničnímu znaku č. 19/12 C/DB, přes Mlýnský potok Geradlinig bis zum Grenzzeichen Nr. 19/12 C/DB, den Mühlbach überquerend	19	
19/12	C,DB	Kámen Stein	Na pravém břehu Celního potoka Am rechten Ufer des Zottbaches	Podél přímé spojnice mezi hraničními znaky č. 19/12 C/DB a č. 19/12 C až k průsečíku se střednicí Celního potoka; od tohoto bodu státních hranic střednicí Celního potoka po směru toku Entlang der geraden Verbindungslinie zwischen den Grenzzeichen Nr. 19/12 C/DB und Nr. 19/12 C bis zum Schnitt mit der Mittellinie des Zottbaches; von diesem Grenzpunkt in der Mitte des Zottbaches bachabwärts		Státní hranice probíhají jihovýchodním směrem střednicí Celního potoka, potom východním směrem do mírného svahu střednicí Potůčku Die Staatsgrenze verläuft in südöstlicher Richtung in der Mitte des Zottbaches, dann zunehmend in östlicher Richtung allmählich ansteigend in der Mitte des Freßbächels 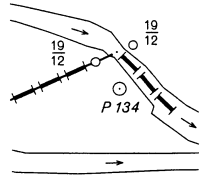
19/12	C	Kámen Stein	Na levém břehu Celního potoka Am linken Ufer des Zottbaches			
19/13	DB	Kámen Stein	Na louce, na pravém břehu Celního potoka a na levém břehu Mlýnského potoka Auf einer Wiese, am rechten Ufer des Zottbaches und am linken Ufer des Mühlbaches	Střednicí Celního potoka po směru toku In der Mitte des Zottbaches bachabwärts		
19/14	C	Kámen Stein	V bažině, na levém břehu Celního potoka, východně od zaústění jiného potoka Im Sumpf, am linken Ufer des Zottbaches, östlich der Einmündung eines Baches			

ČESKO-NĚMECKÉ STÁTNÍ HRANICE
část Svobodný stát Bavorsko

TSCHECHISCH-DEUTSCHE STAATSGRENZE
Teil Freistaat Bayern

POPIS STÁTNÍCH HRANIC
BESCHREIBUNG DER STAATSGRENZE

Hraniční úsek / Grenzabschnitt: V

List č. / Blatt Nr.: 61

Hraniční znak / Grenzzeichen				Průběh státních hranic / Verlauf der Staatsgrenze	Hraniční mapa / Grenzkarte List č. / Blatt Nr.	Poznámka / Bemerkung
Číslo / Nummer	Iniciály / Initialen	Vyznačení / Vermarkung	Poloha / Lage			
1	2	3	4	5	6	7
19/15	DB	Kámen Stein	Na louce, na pravém břehu Celního potoka, cca 8 m severovýchodně od Mlýnského potoka Auf der Wiese, am rechten Ufer des Zottbaches, ca. 8 m nordöstlich des Mühlbaches	Střednicí Celního potoka po směru toku až k průsečíku s prodlouženou střednicí Potůčku; od tohoto bodu státních hranic střednicí Potůčku proti směru toku In der Mitte des Zottbaches bachabwärts, bis zum Schnitt mit der verlängerten Mittellinie des Freßbächels; von diesem Grenzpunkt in der Mitte des Freßbächels bachaufwärts	19	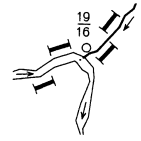
19/16	C	Kámen Stein	V bažině, na levém břehu Celního potoka, severovýchodně od zaústění Potůčku do Celního potoka Im Sumpf, am linken Ufer des Zottbaches, nordöstlich der Einmündung des Freßbächels in den Zottbach			
19/17	DB	Kámen Stein	Na louce, na levém břehu Potůčku, severovýchodně od budovy, severně od osady Waldheim Auf der Wiese, am linken Ufer des Freßbächels, nordöstlich eines Gebäudes, nördlich des Ortes Waldheim	Střednicí Potůčku proti směru toku In der Mitte des Freßbächels bachaufwärts		
20	C	Kámen Stein	Na pravém břehu Potůčku, severovýchodně od osady Waldheim, na začátku silnice, která probíhá na německém území jihozápadním směrem Am rechten Ufer des Freßbächels, nordöstlich des Ortes Waldheim, am Beginn einer Straße, die auf deutschem Gebiet in südwestlicher Richtung verläuft			

ČESKO-NĚMECKÉ STÁTNÍ HRANICE
část Svobodný stát Bavorsko

TSCHECHISCH-DEUTSCHE STAATSGRENZE
Teil Freistaat Bayern

POPIS STÁTNÍCH HRANIC
BESCHREIBUNG DER STAATSGRENZE

Hraniční úsek / Grenzabschnitt: V

List č. / Blatt Nr.: 62

Hraniční znak Grenzzeichen				Průběh státních hranic Verlauf der Staatsgrenze	Hraniční mapa Grenzkarte List č. Blatt Nr.	Poznámka Bemerkung
Číslo Nummer	Iniciály Initialen	Vyznačení Vermarkung	Poloha Lage			
1	2	3	4	5	6	7
21	DB	Kámen Stein	Na louce, na levém břehu Potůčku, severovýchodně od osady Waldheim, na začátku silnice, probíhající na německém území jihozápadním směrem Auf der Wiese, am linken Ufer des Freßbächels, nordöstlich des Ortes Waldheim, am Beginn einer Straße, die auf deutschem Gebiet in südwestlicher Richtung verläuft			
21/1	C	Kámen Stein	V bažině, na pravém břehu Potůčku Im Sumpf, am rechten Ufer des Freßbächels		19	
21/2	DB	Kámen Stein	U stromořadí, na levém břehu Potůčku An einer Baumreihe, am linken Ufer des Freßbächels	Střednicí Potůčku proti směru toku In der Mitte des Freßbächels bachaufwärts		
21/3	C	Kámen Stein	Na okraji lesa, na pravém břehu Potůčku Am Waldrand, am rechten Ufer des Freßbächels		19,20	
21/4	DB	Kámen Stein	Na okraji lesa, na levém břehu Potůčku Am Waldrand, am linken Ufer des Freßbächels		20	

ČESKO-NĚMECKÉ STÁTNÍ HRANICE
část Svobodný stát Bavorsko

TSCHECHISCH-DEUTSCHE STAATSGRENZE
Teil Freistaat Bayern

POPIS STÁTNÍCH HRANIC
BESCHREIBUNG DER STAATSGRENZE

Hraniční úsek / Grenzabschnitt: V

List č. / Blatt Nr.: 63

Hraniční znak Grenzzeichen				Průběh státních hranic Verlauf der Staatsgrenze	Hraniční mapa Grenzkarte List č. Blatt Nr.	Poznámka Bemerkung
Číslo Nummer	Iniciály Initialen	Vyznačení Vermarkung	Poloha Lage			
1	2	3	4	5	6	7
21/5	C	Kámen Stein	V lese, na pravém břehu Potůčku Im Wald, am rechten Ufer des Freßbächels	Střednicí Potůčku proti směru toku In der Mitte des Freßbächels bachaufwärts	20	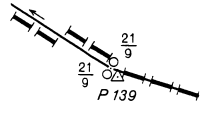
21/6	DB	Kámen Stein	Na okraji lesa, na levém břehu Potůčku Am Waldrand, am linken Ufer des Freßbächels			
21/7	C	Kámen Stein	Na okraji lesa, na pravém břehu Potůčku Am Waldrand, am rechten Ufer des Freßbächels			
21/8	DB	Kámen Stein	Na okraji lesa, na levém břehu Potůčku Am Waldrand, am linken Ufer des Freßbächels	Střednicí Potůčku proti směru toku až k průsečíku s přímou spojnicí mezi hraničními znaky č. 21/9 DB a č. 21/9 C In der Mitte des Freßbächels bachaufwärts bis zum Schnitt mit der geraden Verbindungslinie zwischen den Grenzzeichen Nr. 21/9 DB und Nr. 21/9 C		
21/9	DB	Kámen Stein	Na okraji lesa, na levém břehu Potůčku Am Waldrand, am linken Ufer des Freßbächels	Podél přímé spojnice mezi hraničními znaky č. 21/9 DB a č. 21/9 C až k jejímu středu, od tohoto bodu státních hranic přímočaře až k hraničnímu znaku č. 21/10 Entlang der geraden Verbindungslinie zwischen den Grenzzeichen Nr. 21/9 DB und Nr. 21/9 C bis zu ihrer Mitte; von diesem Grenzpunkt geradlinig bis zum Grenzzeichen Nr. 21/10		
21/9	C	Kámen Stein	Na okraji lesa, na pravém břehu Potůčku Am Waldrand, am rechten Ufer des Freßbächels			

ČESKO-NĚMECKÉ STÁTNÍ HRANICE
část Svobodný stát Bavorsko

TSCHECHISCH-DEUTSCHE STAATSGRENZE
Teil Freistaat Bayern

POPIS STÁTNÍCH HRANIC
BESCHREIBUNG DER STAATSGRENZE

Hraniční úsek / Grenzabschnitt: V

List č. / Blatt Nr.: 64

Hraniční znak Grenzzeichen				Průběh státních hranic Verlauf der Staatsgrenze	Hraniční mapa Grenzkarte List č. Blatt Nr.	Poznámka Bemerkung
Číslo Nummer	Iniciály Initialen	Vyznačení Vermarkung	Poloha Lage			
1	2	3	4	5	6	7
21/10	C,DB	Kámen Stein	Na okraji lesa Am Waldrand	Přímočaře až k hraničnímu znaku č. 22 Geradlinig bis zum Grenzzeichen Nr. 22		Státní hranice probíhají východním směrem do mírného svahu, potom jihovýchodním směrem téměř po rovině Die Staatsgrenze verläuft leicht steigend in östlicher Richtung, dann nahezu eben in südöstlicher Richtung
22	C,DB	Kámen Stein	Na okraji lesa Am Waldrand	Přímočaře až k hraničnímu znaku č. 22/1 Geradlinig bis zum Grenzzeichen Nr. 22/1		
22/1	C,DB	Kámen Stein	Na okraji lesa Am Waldrand	Přímočaře až k hraničnímu znaku č. 22/2 Geradlinig bis zum Grenzzeichen Nr. 22/2	20	
22/2	C,DB	Kámen Stein	V lese Im Wald	Přímočaře až k hraničnímu znaku č. 22/3 Geradlinig bis zum Grenzzeichen Nr. 22/3		
22/3	C,DB	Kámen Stein	V bažině, na mýtině Im Sumpf, in einer Waldlichtung	Přímočaře až k hraničnímu znaku č. 22/4 Geradlinig bis zum Grenzzeichen Nr. 22/4	20,21	
22/4	C,D	Kámen Stein	Na louce Auf der Wiese	Přímočaře až k hraničnímu znaku č. 22/5 Geradlinig bis zum Grenzzeichen Nr. 22/5		
22/5	C,D	Kámen Stein	V bažině Im Sumpf	Přímočaře až k hraničnímu znaku č. 22/6 Geradlinig bis zum Grenzzeichen Nr. 22/6	21	
22/6	C,D	Kámen Stein	Na okraji louky Am Wiesenrand	Přímočaře až k hraničnímu znaku č. 22/7 Geradlinig bis zum Grenzzeichen Nr. 22/7		

ČESKO-NĚMECKÉ STÁTNÍ HRANICE
část Svobodný stát Bavorsko

TSCHECHISCH-DEUTSCHE STAATSGRENZE
Teil Freistaat Bayern

POPIS STÁTNÍCH HRANIC
BESCHREIBUNG DER STAATSGRENZE

Hraniční úsek / Grenzabschnitt: V

List č. / Blatt Nr.: 65

Hraniční znak Grenzzeichen				Průběh státních hranic Verlauf der Staatsgrenze	Hraniční mapa Grenzkarte List č. Blatt Nr.	Poznámka Bemerkung
Číslo Nummer	Iniciály Initialen	Vyznačení Vermarkung	Poloha Lage			
1	2	3	4	5	6	7
22/7	C,D	Kámen Stein	Na louce Auf einer Wiese	Přímočaře až k hraničnímu znaku č. 22/7/0/1 Geradlinig bis zum Grenzzeichen Nr. 22/7/0/1	21	
22/7|0/1	C,D	Kámen Stein	Na louce Auf der Wiese	Přímočaře až k hraničnímu znaku č. 22/7/0/2 Geradlinig bis zum Grenzzeichen Nr. 22/7/0/2		
22/7|0/2	C,D	Kámen Stein	Na louce Auf der Wiese	Přímočaře až k hraničnímu znaku č. 22/7/0/3 Geradlinig bis zum Grenzzeichen Nr. 22/7/0/3		
22/7|0/3	C,D	Kámen Stein	Na louce Auf der Wiese	Přímočaře až k hraničnímu znaku č. 22/7/0/4 Geradlinig bis zum Grenzzeichen Nr. 22/7/0/4		
22/7|0/4	C,D	Kámen Stein	Na louce Auf der Wiese	Přímočaře až k hraničnímu znaku č. 22/8 Geradlinig bis zum Grenzzeichen Nr. 22/8		
22/8	C,D	Kámen Stein	Na louce Auf der Wiese	Přímočaře až k hraničnímu znaku č. 22/8/0/1 Geradlinig bis zum Grenzzeichen Nr. 22/8/0/1		
22/8|0/1	C,D	Kámen Stein	Na louce Auf der Wiese	Přímočaře až k hraničnímu znaku č. 22/8/0/2 Geradlinig bis zum Grenzzeichen Nr. 22/8/0/2		
22/8|0/2	C,D	Kámen Stein	Na louce Auf der Wiese	Přímočaře až k hraničnímu znaku č. 22/9 Geradlinig bis zum Grenzzeichen Nr. 22/9		
22/9	C,DB	Kámen Stein	Na louce Auf der Wiese	Přímočaře až k hraničnímu znaku č. 22/10 Geradlinig bis zum Grenzzeichen Nr. 22/10		

ČESKO-NĚMECKÉ STÁTNÍ HRANICE
část Svobodný stát Bavorsko

TSCHECHISCH-DEUTSCHE STAATSGRENZE
Teil Freistaat Bayern

POPIS STÁTNÍCH HRANIC
BESCHREIBUNG DER STAATSGRENZE

Hraniční úsek / Grenzabschnitt: V

List č. / Blatt Nr.: 66

Hraniční znak / Grenzzeichen				Průběh státních hranic / Verlauf der Staatsgrenze	Hraniční mapa / Grenzkarte List č. / Blatt Nr.	Poznámka / Bemerkung
Číslo / Nummer	Iniciály / Initialen	Vyznačení / Vermarkung	Poloha / Lage			
1	2	3	4	5	6	7
22/10	C,DB	Kámen Stein	Na louce Auf der Wiese	Přímočaře až k hraničnímu znaku č. 22/11 Geradlinig bis zum Grenzzeichen Nr. 22/11	21	
22/11	C,D	Kámen Stein	Na louce Auf der Wiese	Přímočaře až k hraničnímu znaku č. 22/12 Geradlinig bis zum Grenzzeichen Nr. 22/12		
22/12	C,D	Kámen Stein	Na louce, na začátku příkopu Auf der Wiese, am Beginn eines Grabens	Přímočaře až k hraničnímu znaku č. 23, částečně podél potůčku Geradlinig bis zum Grenzzeichen Nr. 23, teilweise entlang eines kleinen Baches		
23	C,DB	Kámen Stein	Na okraji louky, na pravém břehu potůčku Am Wiesenrand, am rechten Ufer des kleinen Baches	Přímočaře až k hraničnímu znaku č. 23/1, částečně podél potůčku Geradlinig bis zum Grenzzeichen Nr. 23/1, teilweise entlang des kleinen Baches	21,22	
23/1	C,DB	Kámen Stein	V bažině, na severním břehu příkopu Im Sumpf, am nördlichen Ufer eines Grabens	Přímočaře až k hraničnímu znaku č. 23/2, podél dvou příkopů Geradlinig bis zum Grenzzeichen Nr. 23/2, entlang zweier Gräben	22	Státní hranice probíhají jihovýchodním směrem do mírného svahu bažinatým terénem podél lesa a příkopu Die Staatsgrenze verläuft leicht steigend in südöstlicher Richtung in sumpfigem Gelände, entlang eines Waldes und eines Grabens
23/2	C,DB	Kámen Stein	V bažině, na severním břehu příkopu, cca 18 m severozápadně od rybníka, nacházejícího se na německém území Im Sumpf, am nördlichen Ufer eines Grabens, ca. 18 m nordwestlich eines Teiches, der sich auf deutschem Gebiet befindet	Přímočaře až k hraničnímu znaku č. 23/3, podél příkopu Geradlinig bis zum Grenzzeichen Nr. 23/3, entlang des Grabens		

ČESKO-NĚMECKÉ STÁTNÍ HRANICE
část Svobodný stát Bavorsko

TSCHECHISCH-DEUTSCHE STAATSGRENZE
Teil Freistaat Bayern

POPIS STÁTNÍCH HRANIC
BESCHREIBUNG DER STAATSGRENZE

Hraniční úsek / Grenzabschnitt: V

List č. / Blatt Nr.: 67

Hraniční znak / Grenzzeichen				Průběh státních hranic / Verlauf der Staatsgrenze	Hraniční mapa / Grenzkarte List č. / Blatt Nr.	Poznámka / Bemerkung
Číslo / Nummer	Iniciály / Initialen	Vyznačení / Vermarkung	Poloha / Lage			
1	2	3	4	5	6	7
23/3	C,DB	Kámen Stein	V bažině, na severním břehu příkopu Im Sumpf, am nördlichen Ufer des Grabens	Přímočaře až k hraničnímu znaku č. 23/4, podél příkopu Geradlinig bis zum Grenzzeichen Nr. 23/4, entlang des Grabens	22	
23/4	C,DB	Kámen Stein	V bažině, na severním břehu příkopu Im Sumpf, am nördlichen Ufer des Grabens	Přímočaře až k hraničnímu znaku č. 23/5, podél příkopu Geradlinig bis zum Grenzzeichen Nr. 23/5, entlang des Grabens		
23/5	C,DB	Kámen Stein	V bažině, na severním břehu příkopu Im Sumpf, am nördlichen Ufer des Grabens	Přímočaře až k hraničnímu znaku č. 23/6, podél příkopu Geradlinig bis zum Grenzzeichen Nr. 23/6, entlang des Grabens		
23/6	C,DB	Kámen Stein	V bažině, na okraji lesa, na severním břehu příkopu Im Sumpf, beim Waldrand, am nördlichen Ufer des Grabens	Přímočaře až k hraničnímu znaku č. 23/7, podél příkopu a lesa Geradlinig bis zum Grenzzeichen Nr. 23/7, entlang des Grabens und des Waldes	22,23	
23/7	C,DB	Kámen Stein	Na okraji lesa, na severním břehu příkopu Am Waldrand, am nördlichen Ufer des Grabens	Přímočaře až k hraničnímu znaku č. 23/8, podél příkopu a lesa Geradlinig bis zum Grenzzeichen Nr. 23/8, entlang des Grabens und des Waldes	23	
23/8	C,DB	Kámen Stein	V bažině, na okraji lesa, na severním břehu příkopu Im Sumpf, beim Waldrand, am nördlichen Ufer des Grabens	Přímočaře až k hraničnímu znaku č. 24, částečně podél příkopu Geradlinig bis zum Grenzzeichen Nr. 24, teilweise entlang des Grabens		

ČESKO-NĚMECKÉ STÁTNÍ HRANICE
část Svobodný stát Bavorsko

TSCHECHISCH-DEUTSCHE STAATSGRENZE
Teil Freistaat Bayern

POPIS STÁTNÍCH HRANIC
BESCHREIBUNG DER STAATSGRENZE

Hraniční úsek / Grenzabschnitt: V

List č. / Blatt Nr.: 68

Hraniční znak Grenzzeichen				Průběh státních hranic Verlauf der Staatsgrenze	Hraniční mapa Grenzkarte List č. Blatt Nr.	Poznámka Bemerkung
Číslo Nummer	Iniciály Initialen	Vyznačení Vermarkung	Poloha Lage			
1	2	3	4	5	6	7
24	C,DB	Kámen Stein	V lese, jižně od začátku cesty, vedoucí severním směrem Im Wald, südlich des Beginns eines Weges, der in nördlicher Richtung verläuft	Přímočaře až k hraničnímu znaku č. 24/1, částečně podél příkopu Geradlinig bis zum Grenzzeichen Nr. 24/1, teilweise entlang des Grabens	23	Státní hranice probíhají jižním směrem do svahu až k silnici do Georgenbergu Die Staatsgrenze verläuft steigend in südlicher Richtung bis zur Straße nach Georgenberg
24/1	C,DB	Kámen Stein	V lese, na východním břehu příkopu Im Wald, am östlichen Ufer des Grabens	Přímočaře až k hraničnímu znaku č. 24/2 Geradlinig bis zum Grenzzeichen Nr. 24/2		
24/2	C,DB	Kámen Stein	V lese Im Wald	Přímočaře až k hraničnímu znaku č. 24/3 Geradlinig bis zum Grenzzeichen Nr. 24/3		
24/3	C,DB	Kámen Stein	V lese Im Wald	Přímočaře až k hraničnímu znaku č. 24/4 Geradlinig bis zum Grenzzeichen Nr. 24/4		
24/4	C,DB	Kámen Stein	V lese Im Wald	Přímočaře až k hraničnímu znaku č. 24/5 Geradlinig bis zum Grenzzeichen Nr. 24/5		
24/5	C,DB	Kámen Stein	V lese Im Wald	Přímočaře až k hraničnímu znaku č. 24/6 Geradlinig bis zum Grenzzeichen Nr. 24/6		
24/6	C,DB	Kámen Stein	V lese Im Wald	Přímočaře až k hraničnímu znaku č. 24/7 Geradlinig bis zum Grenzzeichen Nr. 24/7		

ČESKO-NĚMECKÉ STÁTNÍ HRANICE
část Svobodný stát Bavorsko

TSCHECHISCH-DEUTSCHE STAATSGRENZE
Teil Freistaat Bayern

POPIS STÁTNÍCH HRANIC
BESCHREIBUNG DER STAATSGRENZE

Hraniční úsek / Grenzabschnitt: V

List č. / Blatt Nr.: 69

Hraniční znak / Grenzzeichen				Průběh státních hranic / Verlauf der Staatsgrenze	Hraniční mapa / Grenzkarte List č. / Blatt Nr.	Poznámka / Bemerkung
Číslo / Nummer	Iniciály / Initialen	Vyznačení / Vermarkung	Poloha / Lage			
1	2	3	4	5	6	7
24/7	C,DB	Kámen Stein	V lese Im Wald	Přímočaře až k hraničnímu znaku č. 24/8 Geradlinig bis zum Grenzzeichen Nr. 24/8	23	
24/8	C,DB	Kámen Stein	V lese, cca 7 m východně od cesty Im Wald, ca. 7 m östlich eines Weges	Přímočaře až k hraničnímu znaku č. 25, podél cesty Geradlinig bis zum Grenzzeichen Nr. 25, entlang des Weges	23,24	
25	C,DB	Kámen Stein	V lese, severně od silnice, cca 11 m východně od napojení cesty na silnici Im Wald, nördlich einer Straße, ca. 11 m östlich der Einmündung des Weges in die Straße	Přímočaře až k hraničnímu znaku č. 25/1, podél silnice Geradlinig bis zum Grenzzeichen Nr. 25/1, entlang der Straße		Státní hranice probíhají východním směrem do svahu, potom ze stále prudšího svahu, po severním ubočí kopce Schneeberg, převážně podél silnice Die Staatsgrenze verläuft steigend, dann mit zunehmendem Gefälle in östlicher Richtung, im Nordhang des Schneeberges, überwiegend entlang der Straße
25/1	C,DB	Kámen Stein	V lese, ve vzdálenosti cca 2 m od severního okraje silnice Im Wald, ca. 2 m vom nördlichen Straßenrand entfernt	Přímočaře až k hraničnímu znaku č. 25/2, podél silnice Geradlinig bis zum Grenzzeichen Nr. 25/2, entlang der Straße	24	
25/2	C,DB	Kámen Stein	V lese, ve vzdálenosti cca 4 m od severního okraje silnice Im Wald, ca. 4 m vom nördlichen Straßenrand entfernt	Přímočaře až k hraničnímu znaku č. 25/3, podél silnice Geradlinig bis zum Grenzzeichen Nr. 25/3, entlang der Straße		

ČESKO-NĚMECKÉ STÁTNÍ HRANICE
část Svobodný stát Bavorsko

TSCHECHISCH-DEUTSCHE STAATSGRENZE
Teil Freistaat Bayern

POPIS STÁTNÍCH HRANIC
BESCHREIBUNG DER STAATSGRENZE

Hraniční úsek / Grenzabschnitt: V

List č. / Blatt Nr.: 70

Hraniční znak Grenzzeichen				Průběh státních hranic Verlauf der Staatsgrenze	Hraniční mapa Grenzkarte List č. Blatt Nr.	Poznámka Bemerkung
Číslo Nummer	Iniciály Initialen	Vyznačení Vermarkung	Poloha Lage			
1	2	3	4	5	6	7
25/3	C,DB	Kámen Stein	V lese, při severovýchodním okraji silnice Im Wald, am nordöstlichen Straßenrand	Přímočaře až k hraničnímu znaku č. 25/4, podél silnice Geradlinig bis zum Grenzzeichen Nr. 25/4, entlang der Straße	24	
25/4	C,DB	Kámen Stein	V lese, při severovýchodním okraji silnice Im Wald, am nordöstlichen Straßenrand	Přímočaře až k hraničnímu znaku č. 25/5, podél silnice Geradlinig bis zum Grenzzeichen Nr. 25/5, entlang der Straße		
25/5	C,DB	Kámen Stein	V lese, ve vzdálenosti cca 17 m od severního okraje silnice Im Wald, ca. 17 m vom nördlichen Straßenrand entfernt	Přímočaře až k hraničnímu znaku č. 25/6, podél silnice Geradlinig bis zum Grenzzeichen Nr. 25/6, entlang der Straße		
25/6	C,DB	Kámen Stein	V lese, při severním okraji silnice Im Wald, am nördlichen Straßenrand	Přímočaře až k hraničnímu znaku č. 25/7, podél silnice Geradlinig bis zum Grenzzeichen Nr. 25/7, entlang der Straße		
25/7	C,DB	Kámen Stein	V lese, při severním okraji silnice, západně od rozdvojení silnic Im Wald, am nördlichen Straßenrand, westlich einer Straßengabelung	Přímočaře až k hraničnímu znaku č. 25/8, podél silnice Geradlinig bis zum Grenzzeichen Nr. 25/8, entlang der Straße		

ČESKO-NĚMECKÉ STÁTNÍ HRANICE
část Svobodný stát Bavorsko

TSCHECHISCH-DEUTSCHE STAATSGRENZE
Teil Freistaat Bayern

POPIS STÁTNÍCH HRANIC
BESCHREIBUNG DER STAATSGRENZE

Hraniční úsek / Grenzabschnitt: V

List č. / Blatt Nr.: 71

Hraniční znak Grenzzeichen				Průběh státních hranic Verlauf der Staatsgrenze	Hraniční mapa Grenzkarte List č. Blatt Nr.	Poznámka Bemerkung
Číslo Nummer	Iniciály Initialen	Vyznačení Vermarkung	Poloha Lage			
1	2	3	4	5	6	7
25/8	C,DB	Kámen Stein	V lese, při severním okraji silnice Im Wald, am nördlichen Straßenrand	Přímočaře až k hraničnímu znaku č. 25/9, podél silnice Geradlinig bis zum Grenzzeichen Nr. 25/9, entlang der Straße	24	
25/9	C,DB	Kámen Stein	V lese, při severním okraji silnice Im Wald, am nördlichen Straßenrand	Přímočaře až k hraničnímu znaku č. 25/10, podél silnice, přes potok Geradlinig bis zum Grenzzeichen Nr. 25/10, entlang der Straße, einen Bach überquerend		
25/10	C,DB	Kámen Stein	V lese, při severním okraji silnice Im Wald, am nördlichen Straßenrand	Přímočaře až k hraničnímu znaku č. 25/11, podél silnice Geradlinig bis zum Grenzzeichen Nr. 25/11, entlang der Straße	24,25	
25/11	C,DB	Kámen Stein	V lese, ve vzdálenosti cca 3 m od severního okraje silnice Im Wald, ca. 3 m vom nördlichen Straßenrand entfernt	Přímočaře až k hraničnímu znaku č. 25/12 Geradlinig bis zum Grenzzeichen Nr. 25/12	25	
25/12	C,DB	Kámen Stein	V lese Im Wald	Přímočaře až k hraničnímu znaku č. 26 Geradlinig bis zum Grenzzeichen Nr. 26		
26	C,DB	Kámen Stein	V lese Im Wald	Přímočaře až k hraničnímu znaku č. 26/1 Geradlinig bis zum Grenzzeichen Nr. 26/1		

ČESKO-NĚMECKÉ STÁTNÍ HRANICE
část Svobodný stát Bavorsko

TSCHECHISCH-DEUTSCHE STAATSGRENZE
Teil Freistaat Bayern

POPIS STÁTNÍCH HRANIC
BESCHREIBUNG DER STAATSGRENZE

Hraniční úsek / Grenzabschnitt: V

List č. / Blatt Nr.: 72

Hraniční znak / Grenzzeichen				Průběh státních hranic / Verlauf der Staatsgrenze	Hraniční mapa / Grenzkarte List č. / Blatt Nr.	Poznámka / Bemerkung
Číslo / Nummer	Iniciály / Initialen	Vyznačení / Vermarkung	Poloha / Lage			
1	2	3	4	5	6	7
26/1	C,DB	Kámen Stein	V lese Im Wald	Přímočaře až k hraničnímu znaku č. 26/2 Geradlinig bis zum Grenzzeichen Nr. 26/2	25	Státní hranice probíhají východním směrem z prudkého svahu, potom ze stále mírnějšího svahu až k Hraničnímu potoku Die Staatsgrenze verläuft mit starkem Gefälle in östlicher Richtung, dann flacher werdend bis zum Rehlingbach
26/2	C,DB	Kámen Stein	V lese Im Wald	Přímočaře až k hraničnímu znaku č. 26/3 Geradlinig bis zum Grenzzeichen Nr. 26/3		
26/3	C,DB	Kámen Stein	V lese Im Wald	Přímočaře až k hraničnímu znaku č. 26/4 Geradlinig bis zum Grenzzeichen Nr. 26/4		
26/4	C,DB	Kámen Stein	V lese, cca 11 m západně od potůčku, křižujícího státní hranice Im Wald, ca. 11 m westlich eines kleinen, die Staatsgrenze kreuzenden Baches	Přímočaře až k hraničnímu znaku č. 26/5, přes potůček Geradlinig bis zum Grenzzeichen Nr. 26/5, den kleinen Bach überquerend		
26/5	C,DB	Kámen Stein	V lese Im Wald	Přímočaře až k hraničnímu znaku č. 26/6 Geradlinig bis zum Grenzzeichen Nr. 26/6		
26/6	C,DB	Kámen Stein	V lese Im Wald	Přímočaře až k hraničnímu znaku č. 26/7 Geradlinig bis zum Grenzzeichen Nr. 26/7	25,26	
26/7	C,DB	Kámen Stein	V lese Im Wald	Přímočaře až k hraničnímu znaku č. 26/8 Geradlinig bis zum Grenzzeichen Nr. 26/8	26	
26/8	C,DB	Kámen Stein	V lese Im Wald	Přímočaře až k hraničnímu znaku č. 27 Geradlinig bis zum Grenzzeichen Nr. 27		

ČESKO-NĚMECKÉ STÁTNÍ HRANICE
část Svobodný stát Bavorsko

TSCHECHISCH-DEUTSCHE STAATSGRENZE
Teil Freistaat Bayern

POPIS STÁTNÍCH HRANIC
BESCHREIBUNG DER STAATSGRENZE

Hraniční úsek / Grenzabschnitt: V

List č. / Blatt Nr.: 73

Hraniční znak Grenzzeichen				Průběh státních hranic Verlauf der Staatsgrenze	Hraniční mapa Grenzkarte List č. Blatt Nr.	Poznámka Bemerkung
Číslo Nummer	Iniciály Initialen	Vyznačení Vermarkung	Poloha Lage			
1	2	3	4	5	6	7
27	C,DB	Kámen Stein	V lese, cca 8 m západně od cesty Im Wald, ca. 8 m westlich eines Weges	Přímočaře až k hraničnímu znaku č. 27/1, částečně po cestě a podél cesty Geradlinig bis zum Grenzzeichen Nr. 27/1, teilweise auf dem Weg und entlang des Weges	26	
27/1	C,DB	Kámen Stein	Na okraji lesa Am Waldrand	Přímočaře až k hraničnímu znaku č. 27/2 Geradlinig bis zum Grenzzeichen Nr. 27/2		
27/2	C,DB	Kámen Stein	Na okraji lesa Am Waldrand	Přímočaře až k hraničnímu znaku č. 27/3, přes cestu Geradlinig bis zum Grenzzeichen Nr. 27/3, einen Weg überquerend		
27/3	C,DB	Kámen Stein	V lese Im Wald	Přímočaře až k hraničnímu znaku č. 27/4 Geradlinig bis zum Grenzzeichen Nr. 27/4		
27/4	C,DB	Kámen Stein	V lese Im Wald	Přímočaře až k hraničnímu znaku č. 27/5 Geradlinig bis zum Grenzzeichen Nr. 27/5	26,27	
27/5	C,DB	Kámen Stein	V lese Im Wald	Přímočaře až k hraničnímu znaku č. 27/6 Geradlinig bis zum Grenzzeichen Nr. 27/6	27	
27/6	C,DB	Kámen Stein	Na okraji lesa Am Waldrand	Přímočaře až k hraničnímu znaku č. 27/7 Geradlinig bis zum Grenzzeichen Nr. 27/7		
27/7	C,DB	Kámen Stein	Na okraji lesa Am Waldrand	Přímočaře až k hraničnímu znaku č. 28 C/DB Geradlinig bis zum Grenzzeichen Nr. 28 C/DB		

ČESKO-NĚMECKÉ STÁTNÍ HRANICE
část Svobodný stát Bavorsko

TSCHECHISCH-DEUTSCHE STAATSGRENZE
Teil Freistaat Bayern

POPIS STÁTNÍCH HRANIC
BESCHREIBUNG DER STAATSGRENZE

Hraniční úsek / Grenzabschnitt: V

List č. / Blatt Nr.: 74

Hraniční znak / Grenzzeichen				Průběh státních hranic / Verlauf der Staatsgrenze	Hraniční mapa / Grenzkarte List č. / Blatt Nr.	Poznámka / Bemerkung
Číslo / Nummer	Iniciály / Initialen	Vyznačení / Vermarkung	Poloha / Lage			
1	2	3	4	5	6	7
28	C,DB	Kámen Stein	Na okraji lesa, na pravém břehu Hraničního potoka Am Waldrand, am rechten Ufer des Rehlingbaches	Podél přímé spojnice mezi hraničními znaky č. 28 C/DB a č. 28 C až k průsečíku se střednicí Hraničního potoka; od tohoto bodu státních hranic střednicí Hraničního potoka po směru toku Entlang der geraden Verbindungslinie zwischen den Grenzzeichen Nr. 28 C/DB und Nr. 28 C bis zum Schnitt mit der Mittellinie des Rehlingbaches; von diesem Grenzpunkt in der Mitte des Rehlingbaches bachabwärts	27	Státní hranice probíhají jižním směrem střednicí Hraničního potoka Die Staatsgrenze verläuft in südlicher Richtung in der Mitte des Rehlingbaches 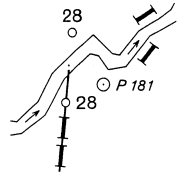
28	C	Kámen Stein	V bažině, na levém břehu Hraničního potoka Im Sumpf, am linken Ufer des Rehlingbaches			
28/1	DB	Kámen Stein	Na okraji lesa, na pravém břehu Hraničního potoka Am Waldrand, am rechten Ufer des Rehlingbaches	Střednicí Hraničního potoka po směru toku In der Mitte des Rehlingbaches bachabwärts		
28/2	C	Kámen Stein	V bažině, na levém břehu Hraničního potoka Im Sumpf, am linken Ufer des Rehlingbaches			
28/3	DB	Kámen Stein	Na okraji lesa, na pravém břehu Hraničního potoka, cca 10 m severovýchodně od silnice Am Waldrand, am rechten Ufer des Rehlingbaches, ca. 10 m nordöstlich einer Straße			
28/4	C	Kámen Stein	V bažině, na levém břehu Hraničního potoka Im Sumpf, am linken Ufer des Rehlingbaches			

ČESKO-NĚMECKÉ STÁTNÍ HRANICE
část Svobodný stát Bavorsko

TSCHECHISCH-DEUTSCHE STAATSGRENZE
Teil Freistaat Bayern

POPIS STÁTNÍCH HRANIC
BESCHREIBUNG DER STAATSGRENZE

Hraniční úsek / Grenzabschnitt: V

List č. / Blatt Nr.: 75

Hraniční znak / Grenzzeichen				Průběh státních hranic / Verlauf der Staatsgrenze	Hraniční mapa / Grenzkarte List č. / Blatt Nr.	Poznámka / Bemerkung
Číslo / Nummer	Iniciály / Initialen	Vyznačení / Vermarkung	Poloha / Lage			
1	2	3	4	5	6	7
28/5	DB	Kámen Stein	Na okraji lesa, na pravém břehu Hraničního potoka Am Waldrand, am rechten Ufer des Rehlingbaches	Střednicí Hraničního potoka po směru toku In der Mitte des Rehlingbaches bachabwärts	27	
28/6	C	Kámen Stein	V bažině, na levém břehu Hraničního potoka Im Sumpf, am linken Ufer des Rehlingbaches		27,28	
28/7	DB	Kámen Stein	Na louce, na pravém břehu Hraničního potoka Auf einer Wiese, am rechten Ufer des Rehlingbaches			
28/8	C	Kámen Stein	V bažině, na levém břehu Hraničního potoka Im Sumpf, am linken Ufer des Rehlingbaches			
28/9	DB	Kámen Stein	Na louce, na pravém břehu Hraničního potoka Auf der Wiese, am rechten Ufer des Rehlingbaches		28	
29	C	Kámen Stein	V bažině, na levém břehu Hraničního potoka, proti zaústění příkopu Im Sumpf, am linken Ufer des Rehlingbaches, gegenüber der Einmündung eines Grabens			

ČESKO-NĚMECKÉ STÁTNÍ HRANICE
část Svobodný stát Bavorsko

TSCHECHISCH-DEUTSCHE STAATSGRENZE
Teil Freistaat Bayern

POPIS STÁTNÍCH HRANIC
BESCHREIBUNG DER STAATSGRENZE

Hraniční úsek / Grenzabschnitt: V

List č. / Blatt Nr.: 76

Hraniční znak / Grenzzeichen				Průběh státních hranic / Verlauf der Staatsgrenze	Hraniční mapa / Grenzkarte List č. / Blatt Nr.	Poznámka / Bemerkung
Číslo / Nummer	Iniciály / Initialen	Vyznačení / Vermarkung	Poloha / Lage			
1	2	3	4	5	6	7
29/1	DB	Kámen Stein	Na louce, na pravém břehu Hraničního potoka Auf der Wiese, am rechten Ufer des Rehlingbaches	Střednicí Hraničního potoka po směru toku In der Mitte des Rehlingbaches bachabwärts	28	
29/2	C	Kámen Stein	V bažině, na levém břehu Hraničního potoka Im Sumpf, am linken Ufer des Rehlingbaches			
29/3	DB	Kámen Stein	Na louce, na pravém břehu Hraničního potoka Auf der Wiese, am rechten Ufer des Rehlingbaches			
29/4	C	Kámen Stein	V bažině, na levém břehu Hraničního potoka Im Sumpf, am linken Ufer des Rehlingbaches			
29/5	DB	Kámen Stein	Na louce, na pravém břehu Hraničního potoka Auf der Wiese, am rechten Ufer des Rehlingbaches			
29/6	C	Kámen Stein	V bažině, na levém břehu Hraničního potoka Im Sumpf, am linken Ufer des Rehlingbaches			

ČESKO-NĚMECKÉ STÁTNÍ HRANICE
část Svobodný stát Bavorsko

TSCHECHISCH-DEUTSCHE STAATSGRENZE
Teil Freistaat Bayern

POPIS STÁTNÍCH HRANIC
BESCHREIBUNG DER STAATSGRENZE

Hraniční úsek / Grenzabschnitt: V

List č. / Blatt Nr.: 77

Hraniční znak Grenzzeichen				Průběh státních hranic Verlauf der Staatsgrenze	Hraniční mapa Grenzkarte List č. Blatt Nr.	Poznámka Bemerkung
Číslo Nummer	Iniciály Initialen	Vyznačení Vermarkung	Poloha Lage			
1	2	3	4	5	6	7
29/7	DB	Kámen Stein	Na louce, na pravém břehu Hraničního potoka Auf der Wiese, am rechten Ufer des Rehlingbaches	Střednicí Hraničního potoka po směru toku In der Mitte des Rehlingbaches bachabwärts	28,29	
29/8	C	Kámen Stein	V bažině, na levém břehu Hraničního potoka, jihovýchodně od zaústění příkopu na protilehlé straně Im Sumpf, am linken Ufer des Rehlingbaches, südöstlich der Einmündung eines Grabens auf der gegenüberliegenden Seite			
29/9	DB	Kámen Stein	V bažině, na pravém břehu Hraničního potoka Im Sumpf, am rechten Ufer des Rehlingbaches			
29/10	C	Kámen Stein	V bažině, na levém břehu Hraničního potoka Im Sumpf, am linken Ufer des Rehlingbaches		29	
29/11	DB	Kámen Stein	V bažině, na pravém břehu Hraničního potoka Im Sumpf, am rechten Ufer des Rehlingbaches			

ČESKO-NĚMECKÉ STÁTNÍ HRANICE
část Svobodný stát Bavorsko

TSCHECHISCH-DEUTSCHE STAATSGRENZE
Teil Freistaat Bayern

POPIS STÁTNÍCH HRANIC
BESCHREIBUNG DER STAATSGRENZE

Hraniční úsek / Grenzabschnitt: V

List č. / Blatt Nr.: 78

Hraniční znak / Grenzzeichen				Průběh státních hranic / Verlauf der Staatsgrenze	Hraniční mapa / Grenzkarte List č. / Blatt Nr.	Poznámka / Bemerkung
Číslo / Nummer	Iniciály / Initialen	Vyznačení / Vermarkung	Poloha / Lage			
1	2	3	4	5	6	7
29/12	C	Kámen Stein	V bažině, na levém břehu Hraničního potoka Im Sumpf, am linken Ufer des Rehlingbaches	Střednicí Hraničního potoka po směru toku In der Mitte des Rehlingbaches bachabwärts	29	
29/13	DB	Kámen Stein	V bažině, na pravém břehu Hraničního potoka Im Sumpf, am rechten Ufer des Rehlingbaches			
29/14	C	Kámen Stein	V bažině, na levém břehu Hraničního potoka Im Sumpf, am linken Ufer des Rehlingbaches			
29/15	DB	Kámen Stein	V bažině, na pravém břehu Hraničního potoka Im Sumpf, am rechten Ufer des Rehlingbaches			
30	C	Kámen Stein	V bažině, na levém břehu Hraničního potoka Im Sumpf, am linken Ufer des Rehlingbaches			
30/1	DB	Kámen Stein	V bažině, na pravém břehu Hraničního potoka Im Sumpf, am rechten Ufer des Rehlingbaches			

ČESKO-NĚMECKÉ STÁTNÍ HRANICE
část Svobodný stát Bavorsko

TSCHECHISCH-DEUTSCHE STAATSGRENZE
Teil Freistaat Bayern

POPIS STÁTNÍCH HRANIC
BESCHREIBUNG DER STAATSGRENZE

Hraniční úsek / Grenzabschnitt: V

List č. / Blatt Nr.: 79

Hraniční znak / Grenzzeichen				Průběh státních hranic / Verlauf der Staatsgrenze	Hraniční mapa / Grenzkarte List č. / Blatt Nr.	Poznámka / Bemerkung
Číslo / Nummer	Iniciály / Initialen	Vyznačení / Vermarkung	Poloha / Lage			
1	2	3	4	5	6	7
30/2	C	Kámen Stein	V bažině, na levém břehu Hraničního potoka Im Sumpf, am linken Ufer des Rehlingbaches	Střednicí Hraničního potoka po směru toku In der Mitte des Rehlingbaches bachabwärts	29	
30/3	DB	Kámen Stein	V bažině, na pravém břehu Hranicního potoka Im Sumpf, am rechten Ufer des Rehlingbaches			
30/4	C	Kámen Stein	V bažině, na levém břehu Hraničního potoka Im Sumpf, am linken Ufer des Rehlingbaches	Střednicí Hraničního potoka po směru toku až k místu přechodu na pevné státní hranice; od tohoto bodu státních hranic jako lomená přímka podle zobrazení v hraničním nárysu č. 31a až k místu přechodu na pohyblivé státní hranice, dále střednicí Hraničního potoka po směru toku In der Mitte des Rehlingbaches bachabwärts bis zu der Übergangsstelle zu der unbeweglichen Staatsgrenze; von diesem Grenzpunkt als gebrochene Linie entsprechend der Darstellung im Grenzhandriß Nr. 31a bis zur Übergangsstelle zur beweglichen Staatsgrenze, weiter in der Mitte des Rehlingbaches bachabwärts	29,30	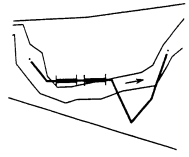
30/5	DB	Kámen Stein	V bažině, na pravém břehu Hraničního potoka Im Sumpf, am rechten Ufer des Rehlingbaches	Střednicí Hraničního potoka po směru toku In der Mitte des Rehlingbaches bachabwärts		

ČESKO-NĚMECKÉ STÁTNÍ HRANICE
část Svobodný stát Bavorsko

TSCHECHISCH-DEUTSCHE STAATSGRENZE
Teil Freistaat Bayern

POPIS STÁTNÍCH HRANIC
BESCHREIBUNG DER STAATSGRENZE

Hraniční úsek / Grenzabschnitt: V

List č. / Blatt Nr.: 80

Hraniční znak / Grenzzeichen				Průběh státních hranic / Verlauf der Staatsgrenze	Hraniční mapa / Grenzkarte List č. / Blatt Nr.	Poznámka / Bemerkung
Číslo / Nummer	Iniciály / Initialen	Vyznačení / Vermarkung	Poloha / Lage			
1	2	3	4	5	6	7
30/6	C	Kámen Stein	V bažině, na levém břehu Hraničního potoka Im Sumpf, am linken Ufer des Rehlingbaches	Střednicí Hraničního potoka po směru toku In der Mitte des Rehlingbaches bachabwärts	30	
30/7	DB	Kámen Stein	Na louce, na pravém břehu Hraničního potoka Auf einer Wiese, am rechten Ufer des Rehlingbaches			
30/8	C	Kámen Stein	V bažině, na levém břehu Hraničního potoka Im Sumpf, am linken Ufer des Rehlingbaches			Státní hranice probíhají jihozápadním směrem střednicí Hraničního potoka, potom se stáčejí jižním směrem až k hraničnímu přechodu Rozvadov-Waidhaus Die Staatsgrenze verläuft in südwestlicher, dann wieder in südliche Richtung drehend in der Mitte des Rehlingbaches bis zum Grenzübergang Rozvadov/Roßhaupt-Waidhaus
30/9	DB	Kámen Stein	Na louce, na pravém břehu Hraničního potoka Auf der Wiese, am rechten Ufer des Rehlingbaches			
30/10	C	Kámen Stein	V bažině, na levém břehu Hraničního potoka Im Sumpf, am linken Ufer des Rehlingbaches			
30/11	DB	Kámen Stein	Na louce, na pravém břehu Hraničního potoka Auf der Wiese, am rechten Ufer des Rehlingbaches			

ČESKO-NĚMECKÉ STÁTNÍ HRANICE
část Svobodný stát Bavorsko

TSCHECHISCH-DEUTSCHE STAATSGRENZE
Teil Freistaat Bayern

POPIS STÁTNÍCH HRANIC
BESCHREIBUNG DER STAATSGRENZE

Hraniční úsek / Grenzabschnitt: V

List č. / Blatt Nr.: 81

Hraniční znak / Grenzzeichen				Průběh státních hranic / Verlauf der Staatsgrenze	Hraniční mapa / Grenzkarte List č. / Blatt Nr.	Poznámka / Bemerkung
Číslo / Nummer	Iniciály / Initialen	Vyznačení / Vermarkung	Poloha / Lage			
1	2	3	4	5	6	7
31	C	Kámen Stein	V bažině, na levém břehu Hraničního potoka, cca 8 m jižně od zaústění jiného potoka Im Sumpf, am linken Ufer des Rehlingbaches, ca. 8 m südlich der Einmündung eines Baches	Střednicí Hraničního potoka po směru toku In der Mitte des Rehlingbaches bachabwärts	30	
31/1	DB	Kámen Stein	Na louce, na pravém břehu Hraničního potoka Auf der Wiese, am rechten Ufer des Rehlingbaches			
31/2	C	Kámen Stein	V lese, na levém břehu Hraničního potoka Im Wald, am linken Ufer des Rehlingbaches			
31/3	DB	Kámen Stein	V lese, na pravém břehu Hraničního potoka Im Wald, am rechten Ufer des Rehlingbaches		30,31	
31/4	C	Kámen Stein	V lese, na levém břehu Hraničního potoka Im Wald, am linken Ufer des Rehlingbaches			

ČESKO-NĚMECKÉ STÁTNÍ HRANICE
část Svobodný stát Bavorsko

TSCHECHISCH-DEUTSCHE STAATSGRENZE
Teil Freistaat Bayern

POPIS STÁTNÍCH HRANIC
BESCHREIBUNG DER STAATSGRENZE

Hraniční úsek / Grenzabschnitt: V

List č. / Blatt Nr.: 82

Hraniční znak / Grenzzeichen				Průběh státních hranic / Verlauf der Staatsgrenze	Hraniční mapa / Grenzkarte List č. / Blatt Nr.	Poznámka / Bemerkung
Číslo / Nummer	Iniciály / Initialen	Vyznačení / Vermarkung	Poloha / Lage			
1	2	3	4	5	6	7
31/5	DB	Kámen / Stein	Na louce, na pravém břehu Hraničního potoka / Auf einer Wiese, am rechten Ufer des Rehlingbaches	Střednicí Hraničního potoka po směru toku / In der Mitte des Rehlingbaches bachabwärts	31	
31/6	C	Kámen / Stein	V bažině, na levém břehu Hraničního potoka / Im Sumpf, am linken Ufer des Rehlingbaches			
31/7	DB	Kámen / Stein	Na louce, na pravém břehu Hraničního potoka / Auf der Wiese, am rechten Ufer des Rehlingbaches			
31/8	C	Kámen / Stein	V bažině, na levém břehu Hraničního potoka / Im Sumpf, am linken Ufer des Rehlingbaches			
31/9	DB	Kámen / Stein	Na louce, na pravém břehu Hraničního potoka / Auf der Wiese, am rechten Ufer des Rehlingbaches			
31/10	C	Kámen / Stein	V bažině, na levém břehu Hraničního potoka / Im Sumpf, am linken Ufer des Rehlingbaches			

ČESKO-NĚMECKÉ STÁTNÍ HRANICE
část Svobodný stát Bavorsko

TSCHECHISCH-DEUTSCHE STAATSGRENZE
Teil Freistaat Bayern

POPIS STÁTNÍCH HRANIC
BESCHREIBUNG DER STAATSGRENZE

Hraniční úsek / Grenzabschnitt: V

List č. / Blatt Nr.: 83

Hraniční znak / Grenzzeichen				Průběh státních hranic / Verlauf der Staatsgrenze	Hraniční mapa / Grenzkarte List č. / Blatt Nr.	Poznámka / Bemerkung
Číslo / Nummer	Iniciály / Initialen	Vyznačení / Vermarkung	Poloha / Lage			
1	2	3	4	5	6	7
31/11	DB	Kámen Stein	Na louce, na pravém břehu Hraničního potoka Auf der Wiese, am rechten Ufer des Rehlingbaches	Střednicí Hraničního potoka po směru toku In der Mitte des Rehlingbaches bachabwärts	31	
31/12	C	Kámen Stein	V bažině, na levém břehu Hraničního potoka Im Sumpf, am linken Ufer des Rehlingbaches			
31/13	DB	Kámen Stein	Na louce, na pravém břehu Hraničního potoka Auf der Wiese, am rechten Ufer des Rehlingbaches			
31/14	C	Kámen Stein	V bažině, na levém břehu Hraničního potoka Im Sumpf, am linken Ufer des Rehlingbaches			
31/15	DB	Kámen Stein	Na louce, na pravém břehu Hraničního potoka, u spodní hrany náspu Auf der Wiese, am rechten Ufer des Rehlingbaches, an einer Böschungsunterkante	Střednicí Hraničního potoka po směru toku až k hraničnímu přechodu Rozvadov-Waidhaus In der Mitte des Rehlingbaches bachabwärts bis zum Grenzübergang Rozvadov/Roßhaupt-Waidhaus		

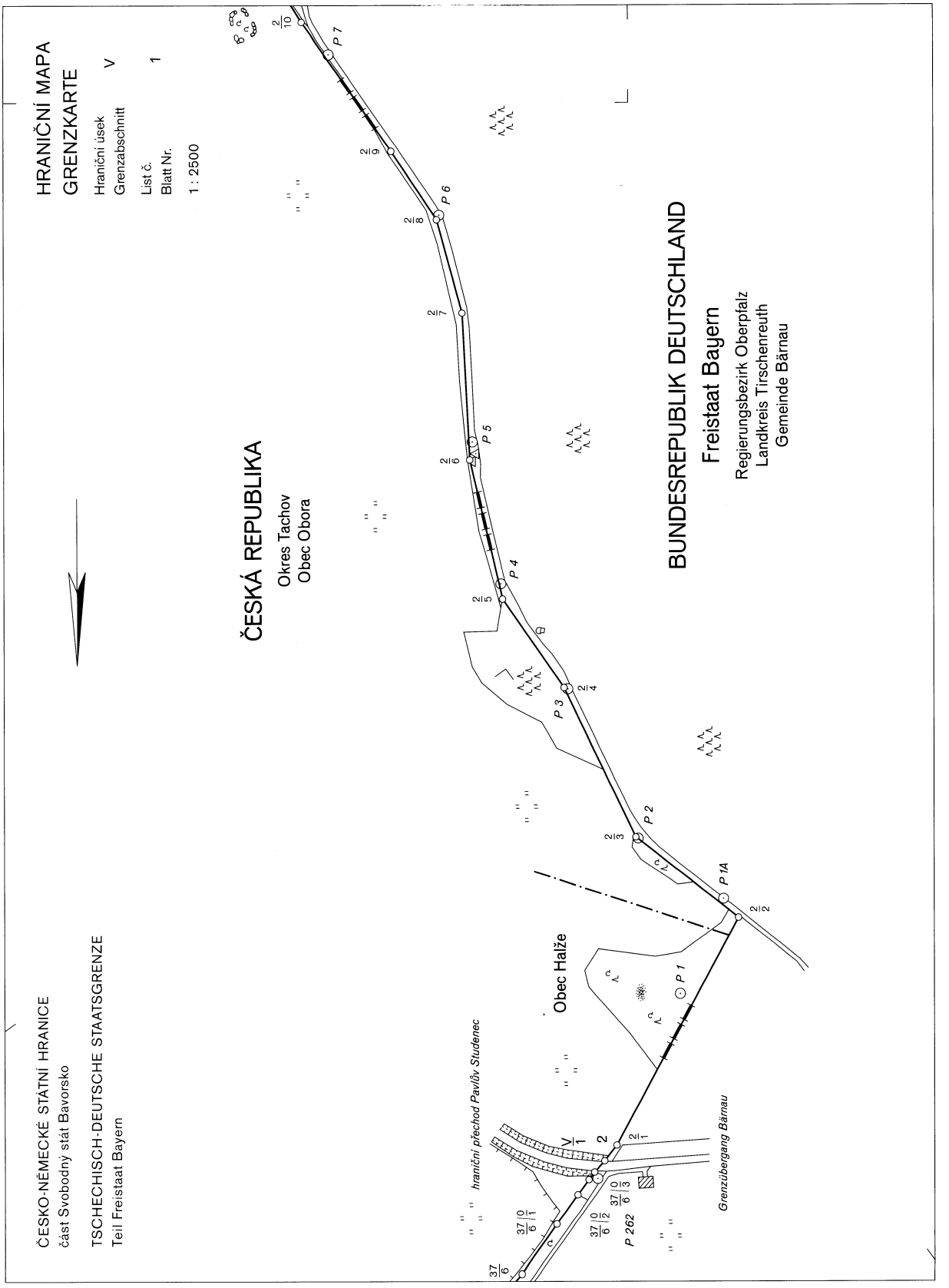
HRANIČNÍ MAPA
GRENZKARTE
Hraniční úsek V
Grenzabschnitt
List č. 1
Blatt Nr.
1 : 2500
ČESKÁ REPUBLIKA
Okres Tachov
Obec Obora
BUNDESREPUBLIK DEUTSCHLAND
Freistaat Bayern
Regierungsbezirk Oberpfalz
Landkreis Tirschenreuth
Gemeinde Bärnau
ČESKO-NĚMECKÉ STÁTNÍ HRANICE
část Svobodný stát Bavorsko
TSCHECHISCH-DEUTSCHE STAATSGRENZE
Teil Freistaat Bayern
Obec Halže
hraniční přechod Pavlův Studenec
Grenzübergang Bärnau
P 1
P 1A
P 2
P 3
P 4
P 5
P 6
P 7
P 262

ČESKO-NĚMECKÉ STÁTNÍ HRANICE
část Svobodný stát Bavorsko

TSCHECHISCH-DEUTSCHE STAATSGRENZE
Teil Freistaat Bayern

HRANIČNÍ MAPA
GRENZKARTE

Hraniční úsek / Grenzabschnitt: V

List č. / Blatt Nr.: 2

1 : 2500

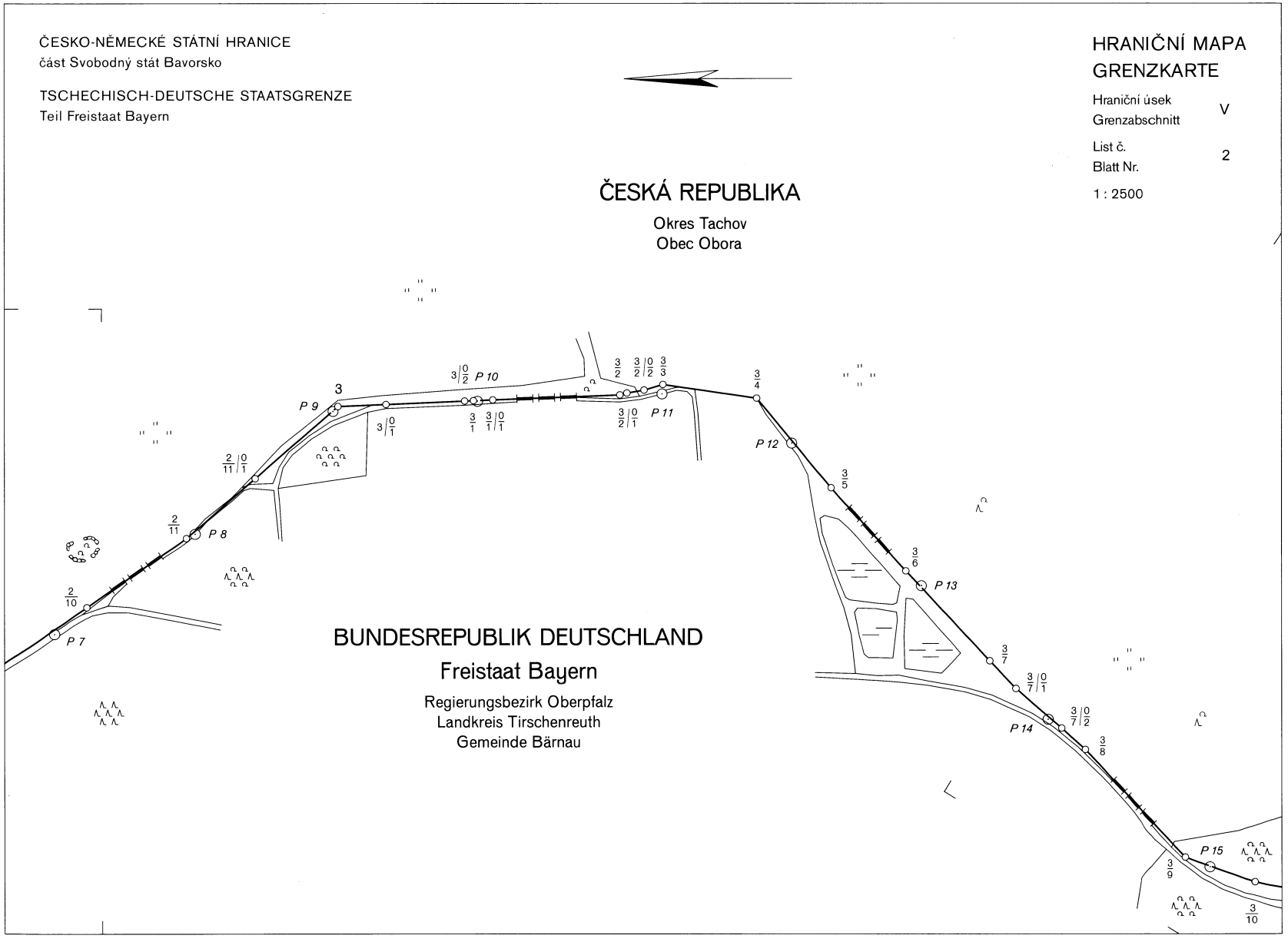

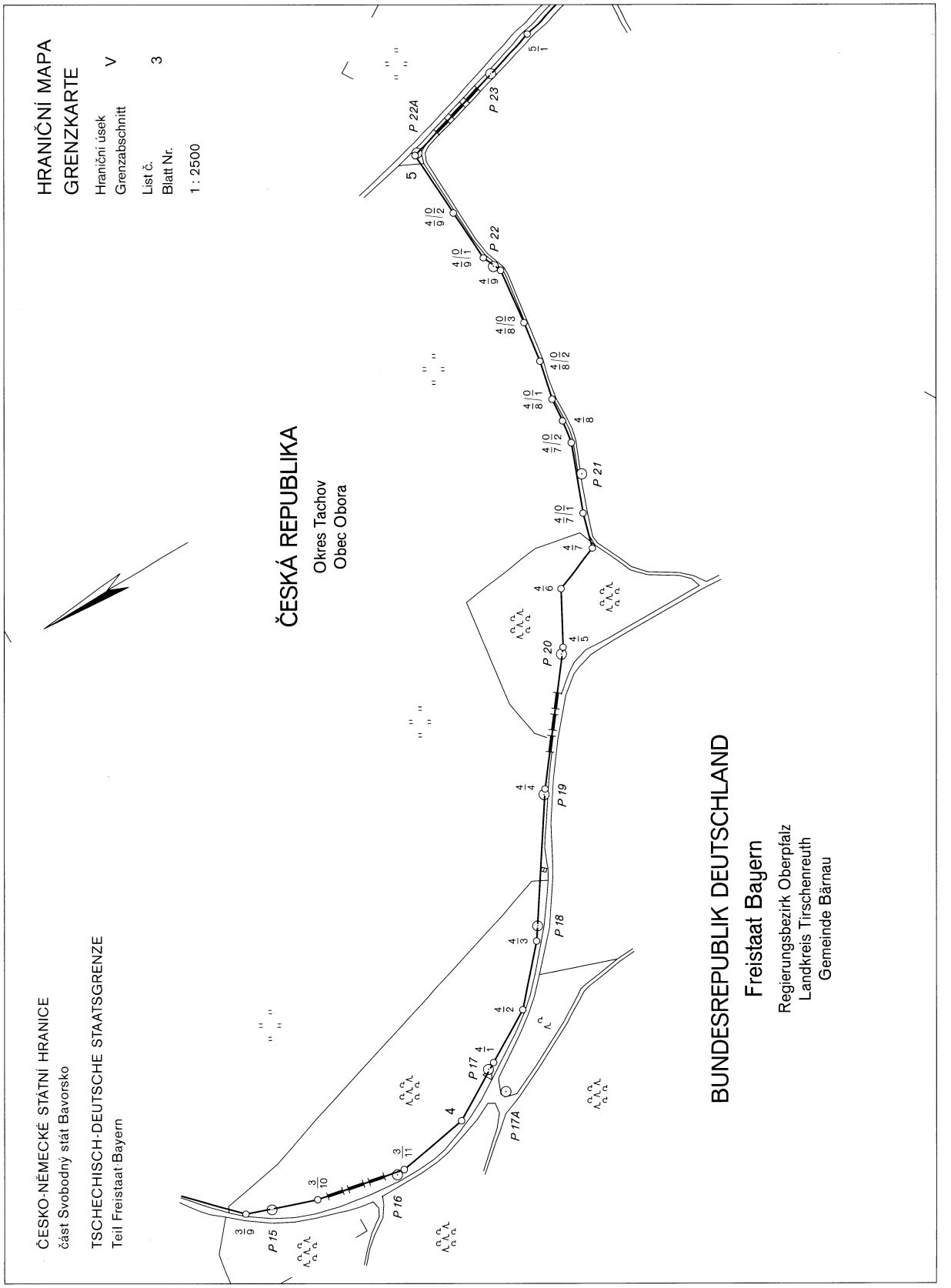
HRANIČNÍ MAPA
GRENZKARTE
Hraniční úsek V
Grenzabschnitt
List č. 3
Blatt Nr.
1 : 2500
ČESKO-NĚMECKÉ STÁTNÍ HRANICE
část Svobodný stát Bavorsko
TSCHECHISCH-DEUTSCHE STAATSGRENZE
Teil Freistaat Bayern
ČESKÁ REPUBLIKA
Okres Tachov
Obec Obora
BUNDESREPUBLIK DEUTSCHLAND
Freistaat Bayern
Regierungsbezirk Oberpfalz
Landkreis Tirschenreuth
Gemeinde Bärnau
P 15
P 16
P 17
P 17A
P 18
P 19
P 20
P 21
P 22
P 22A
P 23

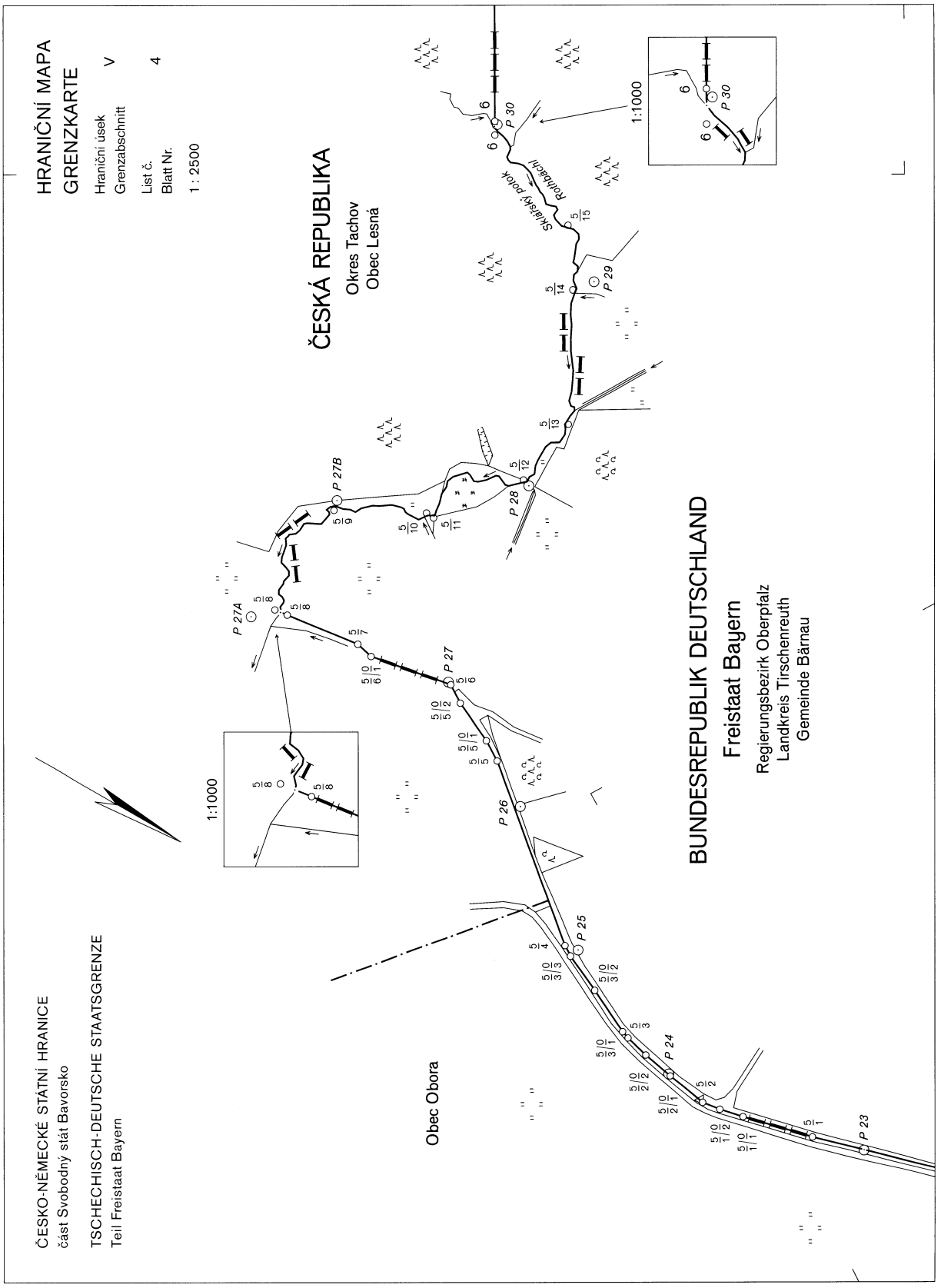
HRANIČNÍ MAPA
GRENZKARTE
Hraniční úsek V
Grenzabschnitt
List č. 4
Blatt Nr.
1 : 2500
ČESKO-NĚMECKÉ STÁTNÍ HRANICE
část Svobodný stát Bavorsko
TSCHECHISCH-DEUTSCHE STAATSGRENZE
Teil Freistaat Bayern
ČESKÁ REPUBLIKA
Okres Tachov
Obec Lesná
Obec Obora
BUNDESREPUBLIK DEUTSCHLAND
Freistaat Bayern
Regierungsbezirk Oberpfalz
Landkreis Tirschenreuth
Gemeinde Bärnau
Skřibský potok
Rohrbächl
1:1000
1:1000
P 23
P 24
P 25
P 26
P 27
P 27A
P 27B
P 28
P 29
P 30

ČESKO-NĚMECKÉ STÁTNÍ HRANICE
část Svobodný stát Bavorsko

TSCHECHISCH-DEUTSCHE STAATSGRENZE
Teil Freistaat Bayern

HRANIČNÍ MAPA
GRENZKARTE

Hraniční úsek / Grenzabschnitt: V

List č. / Blatt Nr.: 5

1 : 2500

ČESKÁ REPUBLIKA

Okres Tachov
Obec Lesná

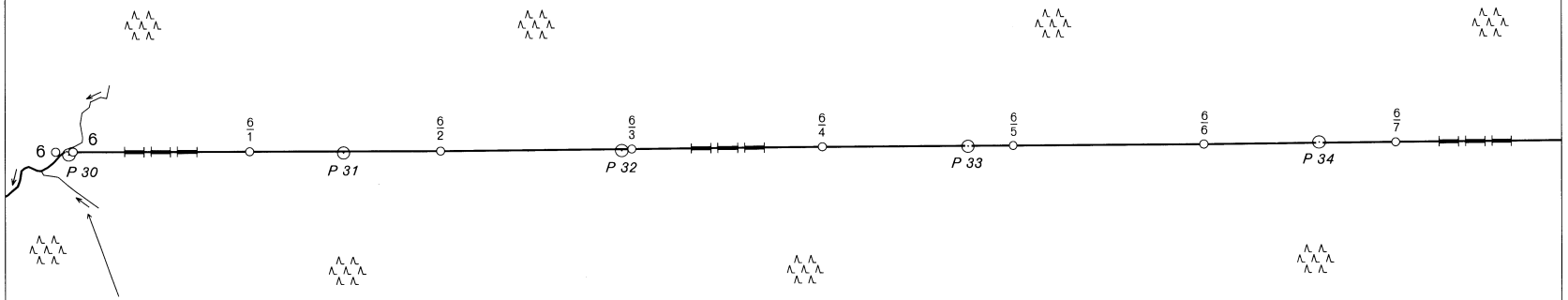

1:1000

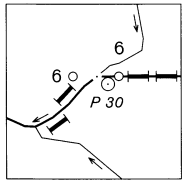

BUNDESREPUBLIK DEUTSCHLAND

Freistaat Bayern

Regierungsbezirk Oberpfalz
Landkreis Tirschenreuth
Gemeinde Bärnau

ČESKO-NĚMECKÉ STÁTNÍ HRANICE
část Svobodný stát Bavorsko

TSCHECHISCH-DEUTSCHE STAATSGRENZE
Teil Freistaat Bayern

HRANIČNÍ MAPA
GRENZKARTE

Hraniční úsek / Grenzabschnitt: V

List č. / Blatt Nr.: 6

1 : 2500

ČESKÁ REPUBLIKA

Okres Tachov
Obec Lesná

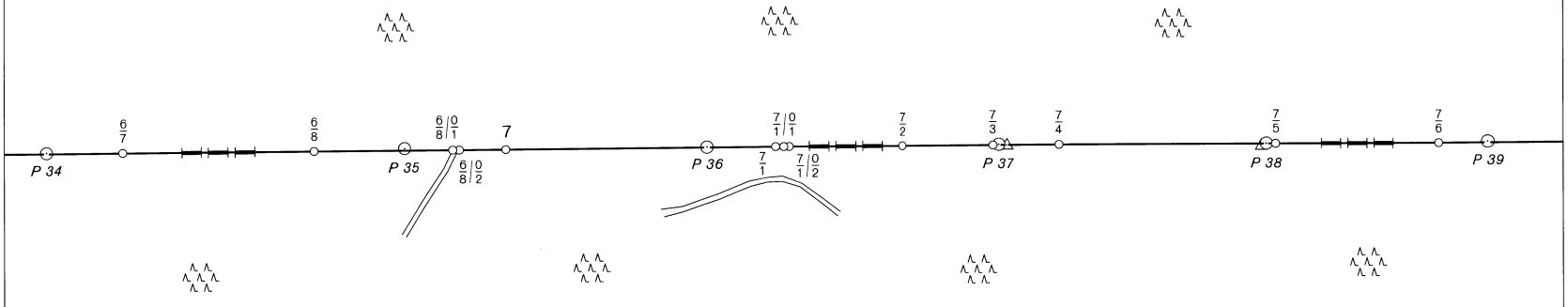

BUNDESREPUBLIK DEUTSCHLAND

Freistaat Bayern

Regierungsbezirk Oberpfalz
Landkreis Tirschenreuth
Gemeinde Bärnau

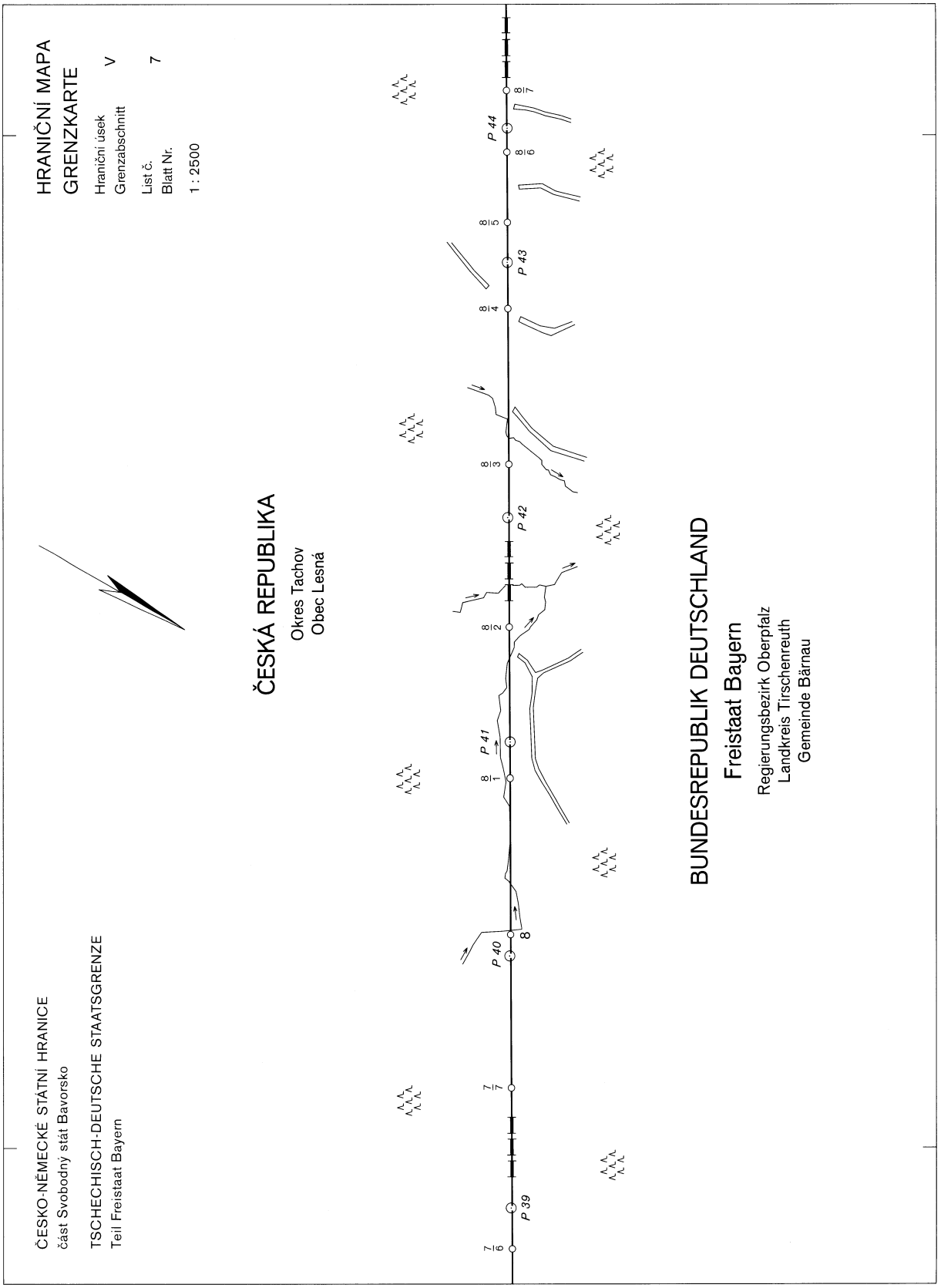
HRANIČNÍ MAPA
GRENZKARTE
Hraniční úsek V
Grenzabschnitt
List č. 7
Blatt Nr.
1 : 2500
ČESKO-NĚMECKÉ STÁTNÍ HRANICE
část Svobodný stát Bavorsko
TSCHECHISCH-DEUTSCHE STAATSGRENZE
Teil Freistaat Bayern
ČESKÁ REPUBLIKA
Okres Tachov
Obec Lesná
BUNDESREPUBLIK DEUTSCHLAND
Freistaat Bayern
Regierungsbezirk Oberpfalz
Landkreis Tirschenreuth
Gemeinde Bärnau
P 39
P 40
P 41
P 42
P 43
P 44

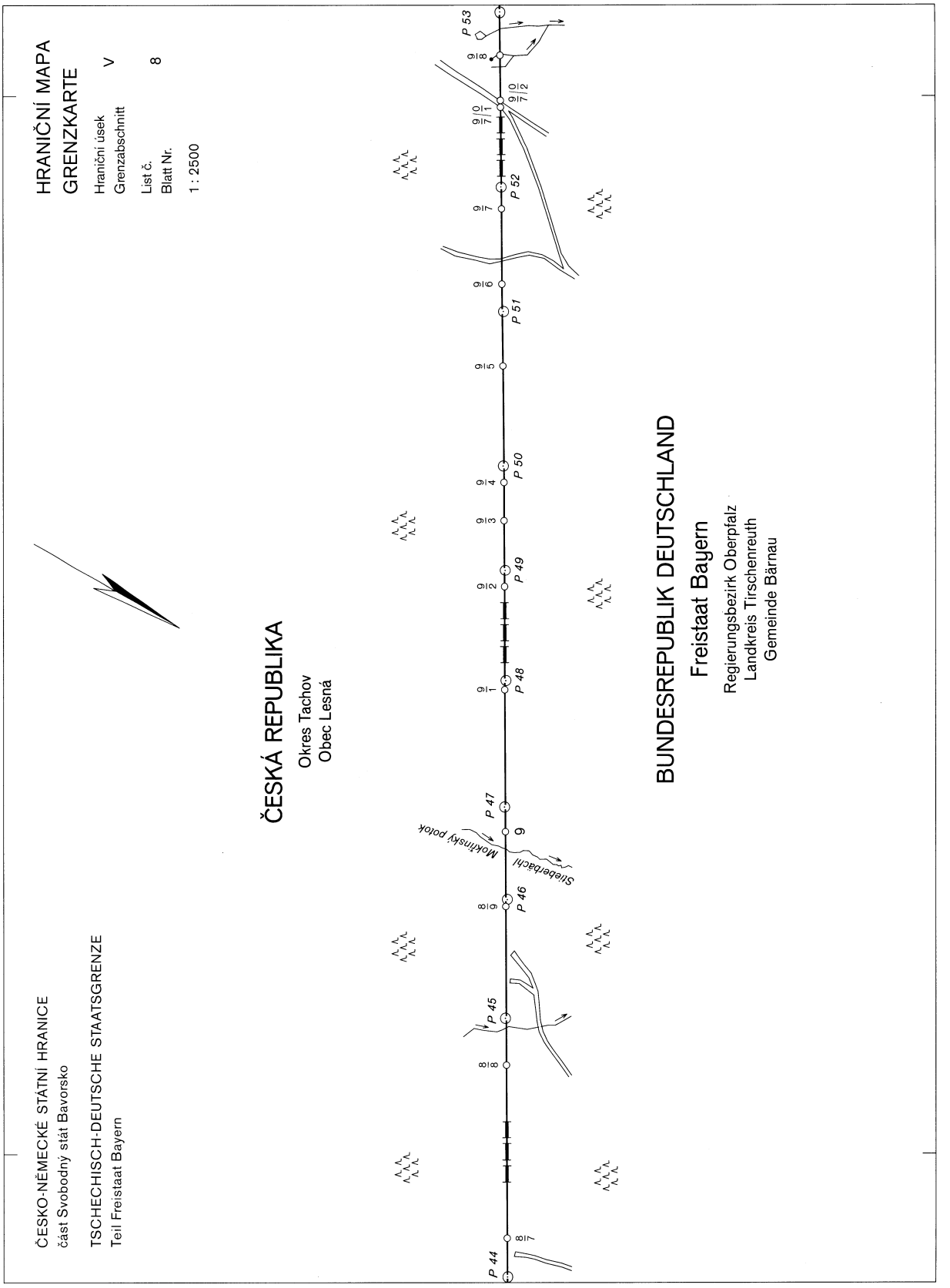
HRANIČNÍ MAPA
GRENZKARTE
Hraniční úsek V
Grenzabschnitt
List č. 8
Blatt Nr.
1 : 2500
ČESKO-NĚMECKÉ STÁTNÍ HRANICE
část Svobodný stát Bavorsko
TSCHECHISCH-DEUTSCHE STAATSGRENZE
Teil Freistaat Bayern
ČESKÁ REPUBLIKA
Okres Tachov
Obec Lesná
BUNDESREPUBLIK DEUTSCHLAND
Freistaat Bayern
Regierungsbezirk Oberpfalz
Landkreis Tirschenreuth
Gemeinde Bärnau
Mokřinský potok
Stiebenbach
P 44
P 45
P 46
P 47
P 48
P 49
P 50
P 51
P 52
P 53

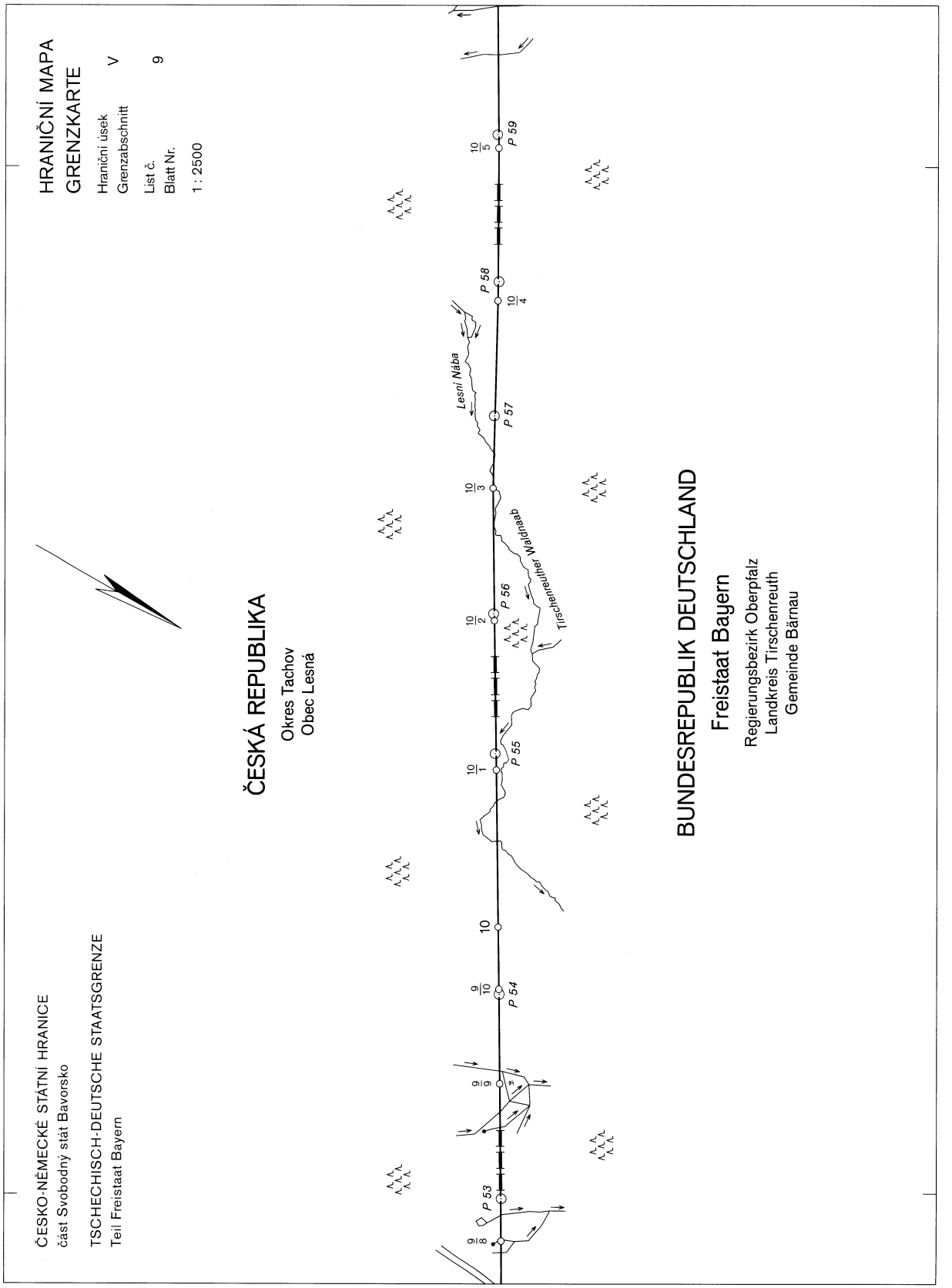
ČESKO-NĚMECKÉ STÁTNÍ HRANICE
část Svobodný stát Bavorsko
TSCHECHISCH-DEUTSCHE STAATSGRENZE
Teil Freistaat Bayern
HRANIČNÍ MAPA
GRENZKARTE
Hraniční úsek V
Grenzabschnitt
List č. 9
Blatt Nr.
1 : 2500
ČESKÁ REPUBLIKA
Okres Tachov
Obec Lesná
BUNDESREPUBLIK DEUTSCHLAND
Freistaat Bayern
Regierungsbezirk Oberpfalz
Landkreis Tirschenreuth
Gemeinde Bärnau
P 53
P 54
P 55
P 56
P 57
P 58
P 59
Lesní Nába
Tirschenreuther Waldnaab

ČESKO-NĚMECKÉ STÁTNÍ HRANICE
část Svobodný stát Bavorsko

TSCHECHISCH-DEUTSCHE STAATSGRENZE
Teil Freistaat Bayern

HRANIČNÍ MAPA
GRENZKARTE

Hraniční úsek / Grenzabschnitt: V

List č. / Blatt Nr.: 10

1 : 2500

ČESKÁ REPUBLIKA

Okres Tachov
Obec Lesná

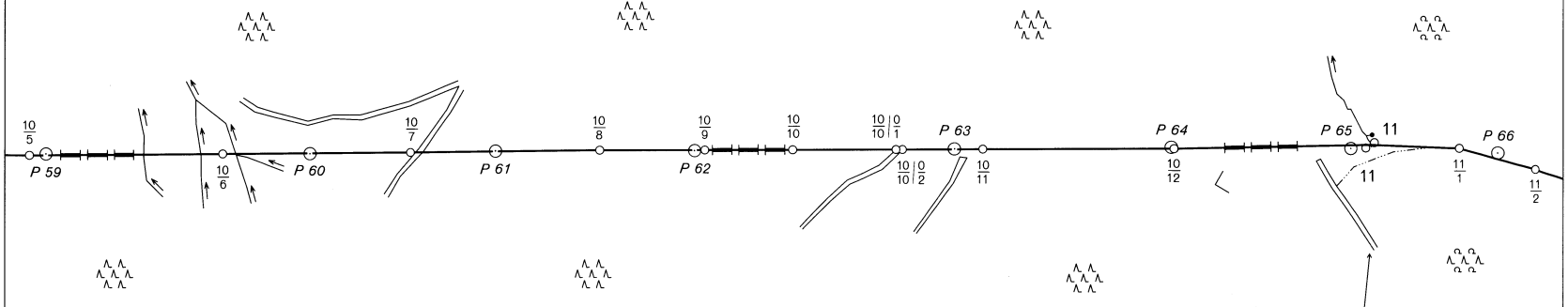

BUNDESREPUBLIK DEUTSCHLAND

Freistaat Bayern

Regierungsbezirk Oberpfalz
Landkreis Tirschenreuth
Gemeinde Bärnau

1:1000

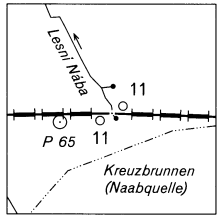

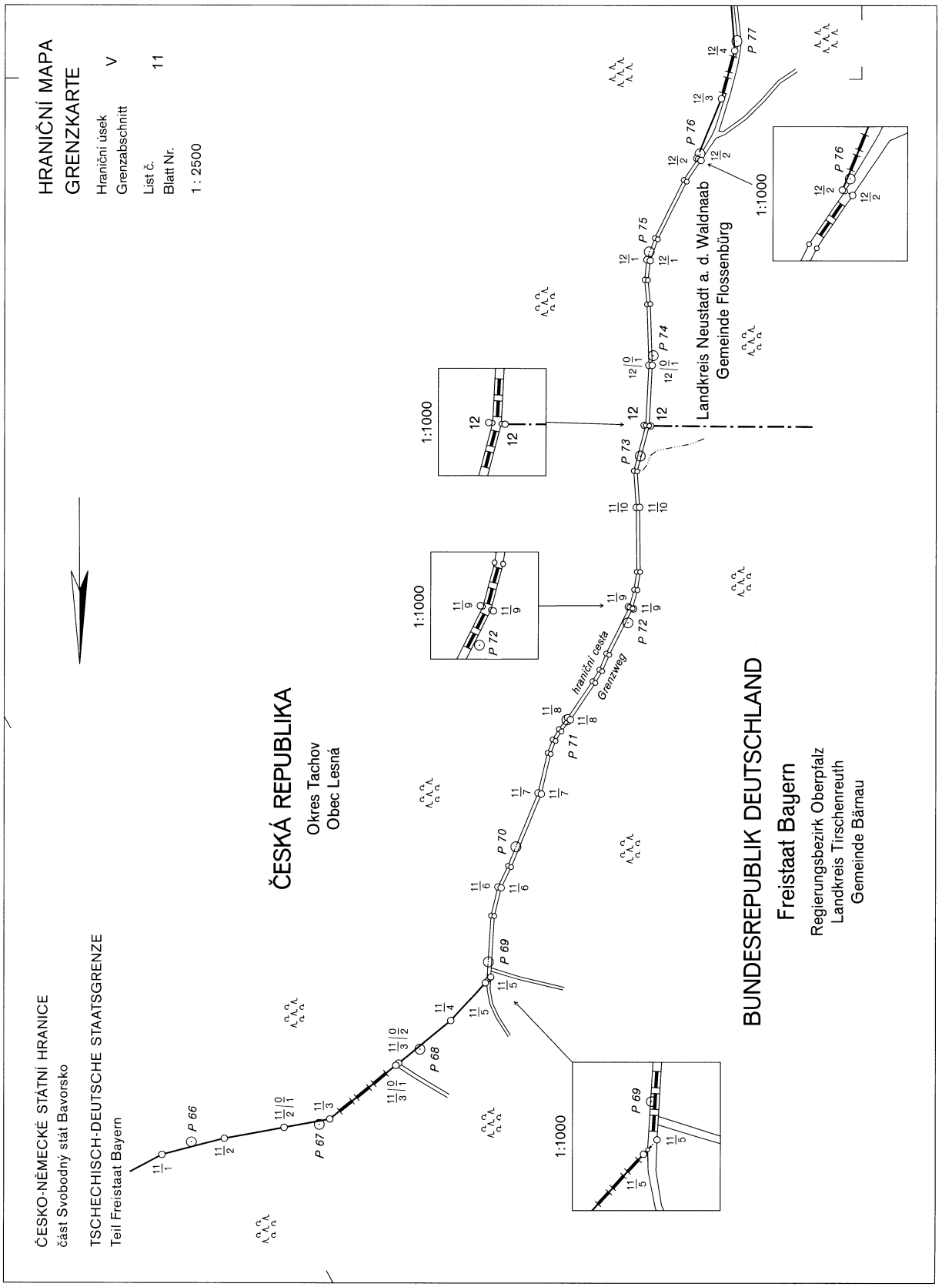
HRANIČNÍ MAPA
GRENZKARTE
Hraniční úsek V
Grenzabschnitt
List č. 11
Blatt Nr.
1 : 2500
ČESKO-NĚMECKÉ STÁTNÍ HRANICE
část Svobodný stát Bavorsko
TSCHECHISCH-DEUTSCHE STAATSGRENZE
Teil Freistaat Bayern
ČESKÁ REPUBLIKA
Okres Tachov
Obec Lesná
BUNDESREPUBLIK DEUTSCHLAND
Freistaat Bayern
Regierungsbezirk Oberpfalz
Landkreis Tirschenreuth
Gemeinde Bärnau
Landkreis Neustadt a. d. Waldnaab
Gemeinde Flossenbürg
hraniční cesta
Grenzweg
1:1000
P 66
P 67
P 68
P 69
P 70
P 71
P 72
P 73
P 74
P 75
P 76
P 77

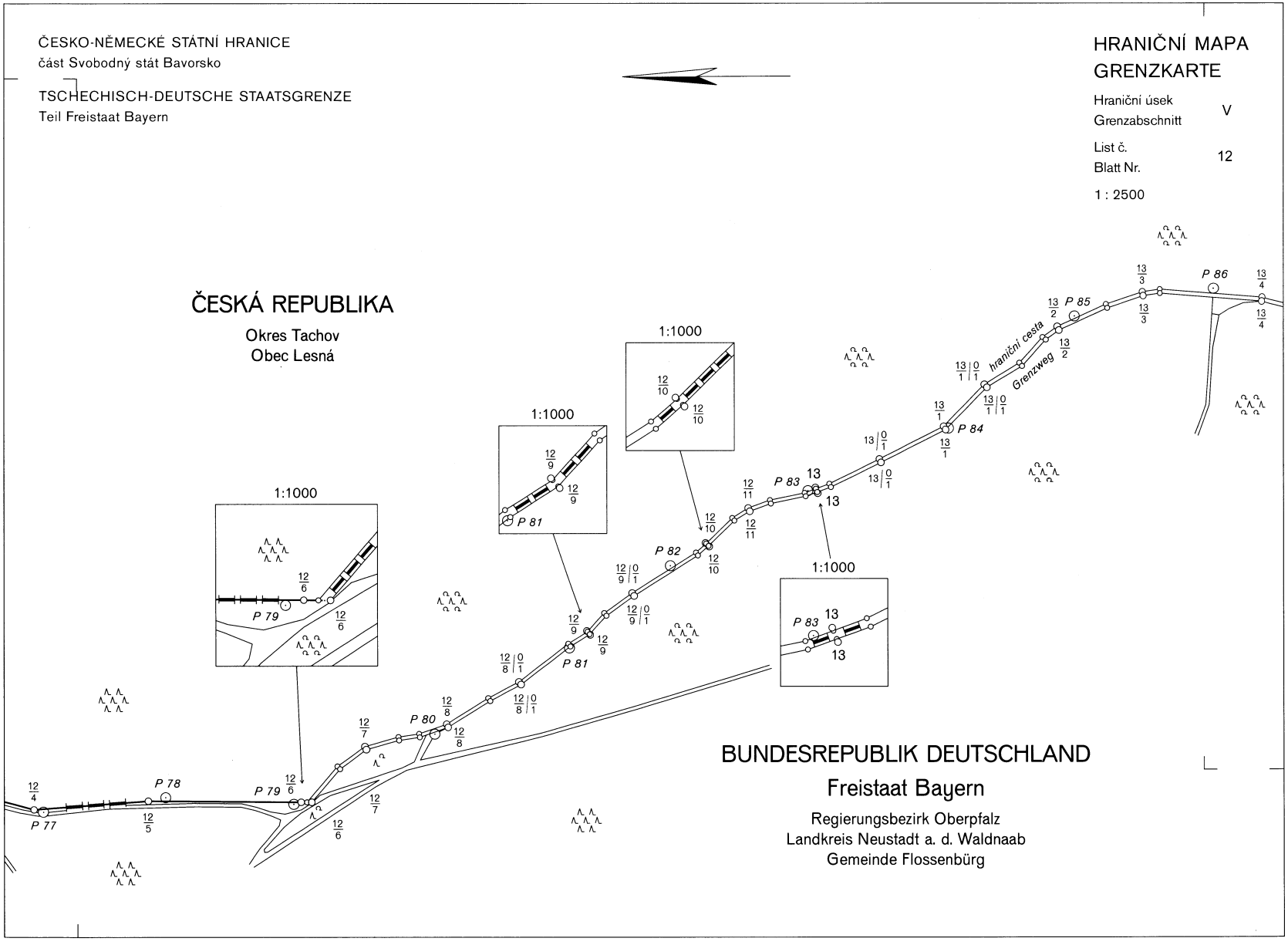
ČESKO-NĚMECKÉ STÁTNÍ HRANICE
část Svobodný stát Bavorsko
TSCHECHISCH-DEUTSCHE STAATSGRENZE
Teil Freistaat Bayern
HRANIČNÍ MAPA
GRENZKARTE
Hraniční úsek
Grenzabschnitt
V
List č.
Blatt Nr.
12
1 : 2500
ČESKÁ REPUBLIKA
Okres Tachov
Obec Lesná
1:1000
1:1000
1:1000
1:1000
hraniční cesta
Grenzweg
P 77
P 78
P 79
P 80
P 81
P 82
P 83
P 84
P 85
P 86
BUNDESREPUBLIK DEUTSCHLAND
Freistaat Bayern
Regierungsbezirk Oberpfalz
Landkreis Neustadt a. d. Waldnaab
Gemeinde Flossenbürg

ČESKO-NĚMECKÉ STÁTNÍ HRANICE
část Svobodný stát Bavorsko

TSCHECHISCH-DEUTSCHE STAATSGRENZE
Teil Freistaat Bayern

HRANIČNÍ MAPA
GRENZKARTE

Hraniční úsek / Grenzabschnitt: V

List č. / Blatt Nr.: 13

1 : 2500

ČESKÁ REPUBLIKA

Okres Tachov
Obec Lesná

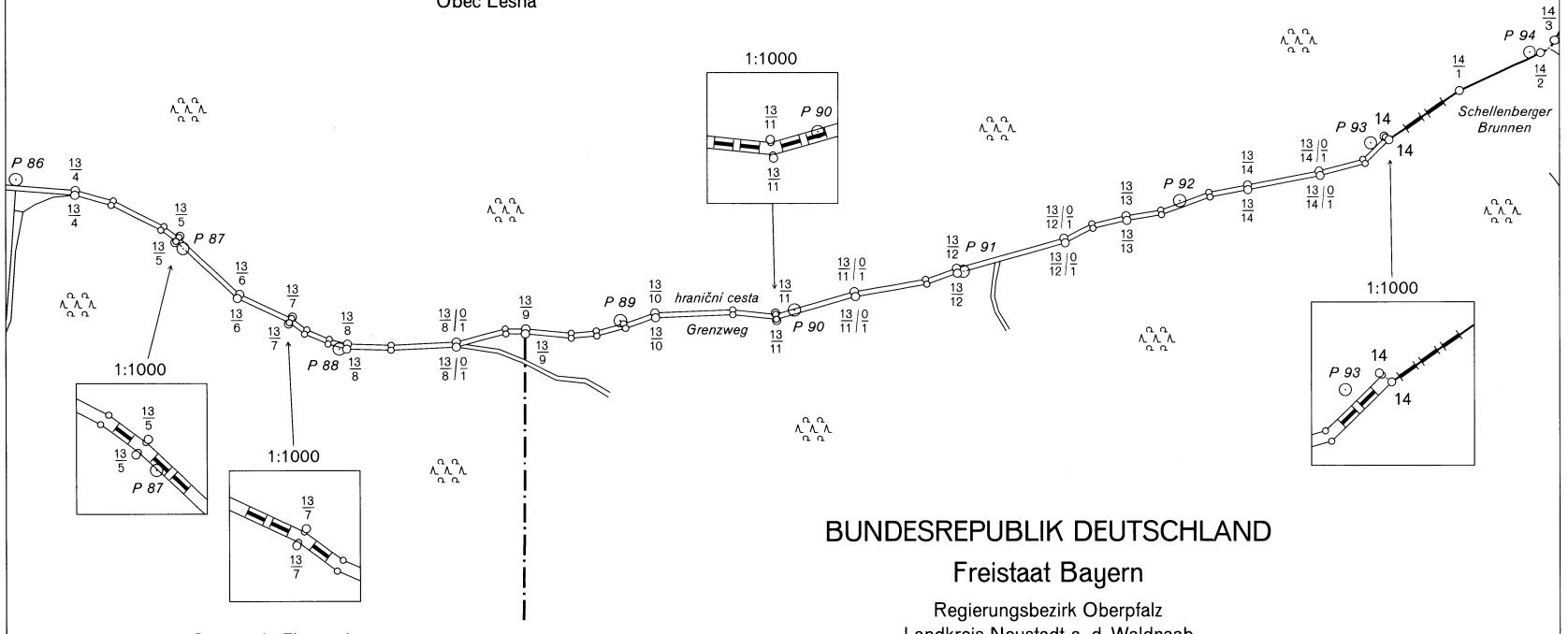

Gemeinde Flossenbürg

BUNDESREPUBLIK DEUTSCHLAND

Freistaat Bayern

Regierungsbezirk Oberpfalz
Landkreis Neustadt a. d. Waldnaab
Gemeindefreies Gebiet Neuenhammer

ČESKO-NĚMECKÉ STÁTNÍ HRANICE
část Svobodný stát Bavorsko

TSCHECHISCH-DEUTSCHE STAATSGRENZE
Teil Freistaat Bayern

HRANIČNÍ MAPA
GRENZKARTE

Hraniční úsek / Grenzabschnitt: V

List č. / Blatt Nr.: 14

1 : 2500

ČESKÁ REPUBLIKA

Okres Tachov
Obec Lesná

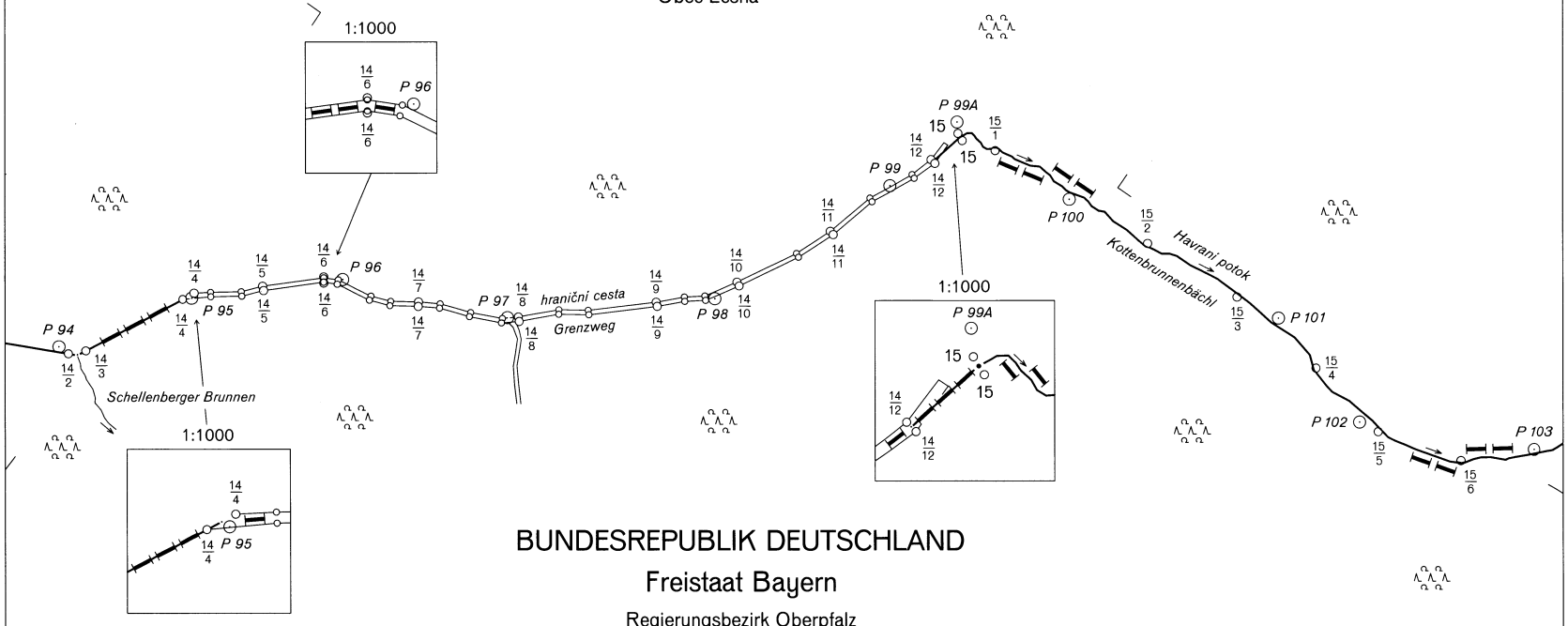

BUNDESREPUBLIK DEUTSCHLAND

Freistaat Bayern

Regierungsbezirk Oberpfalz
Landkreis Neustadt a. d. Waldnaab
Gemeindefreies Gebiet Neuenhammer


ČESKO-NĚMECKÉ STÁTNÍ HRANICE
část Svobodný stát Bavorsko
TSCHECHISCH-DEUTSCHE STAATSGRENZE
Teil Freistaat Bayern
HRANIČNÍ MAPA
GRENZKARTE
Hraniční úsek
Grenzabschnitt
V
List č.
Blatt Nr.
15
1 : 2500
ČESKÁ REPUBLIKA
Okres Tachov
Obec Lesná
P 103
Havraní potok
15/7
15/8
P 104
Kottenbrunnenbächl
15/9
P 105
15/10
15/11
P 106
15/12
16
P 107
Havraní potok
Feiselbach
16/1
P 108
16/2
16/3
P 109
16/4
P 110
16/5
16/6
BUNDESREPUBLIK DEUTSCHLAND
Freistaat Bayern
Regierungsbezirk Oberpfalz
Landkreis Neustadt a. d. Waldnaab
Gemeindefreies Gebiet Neuenhammer

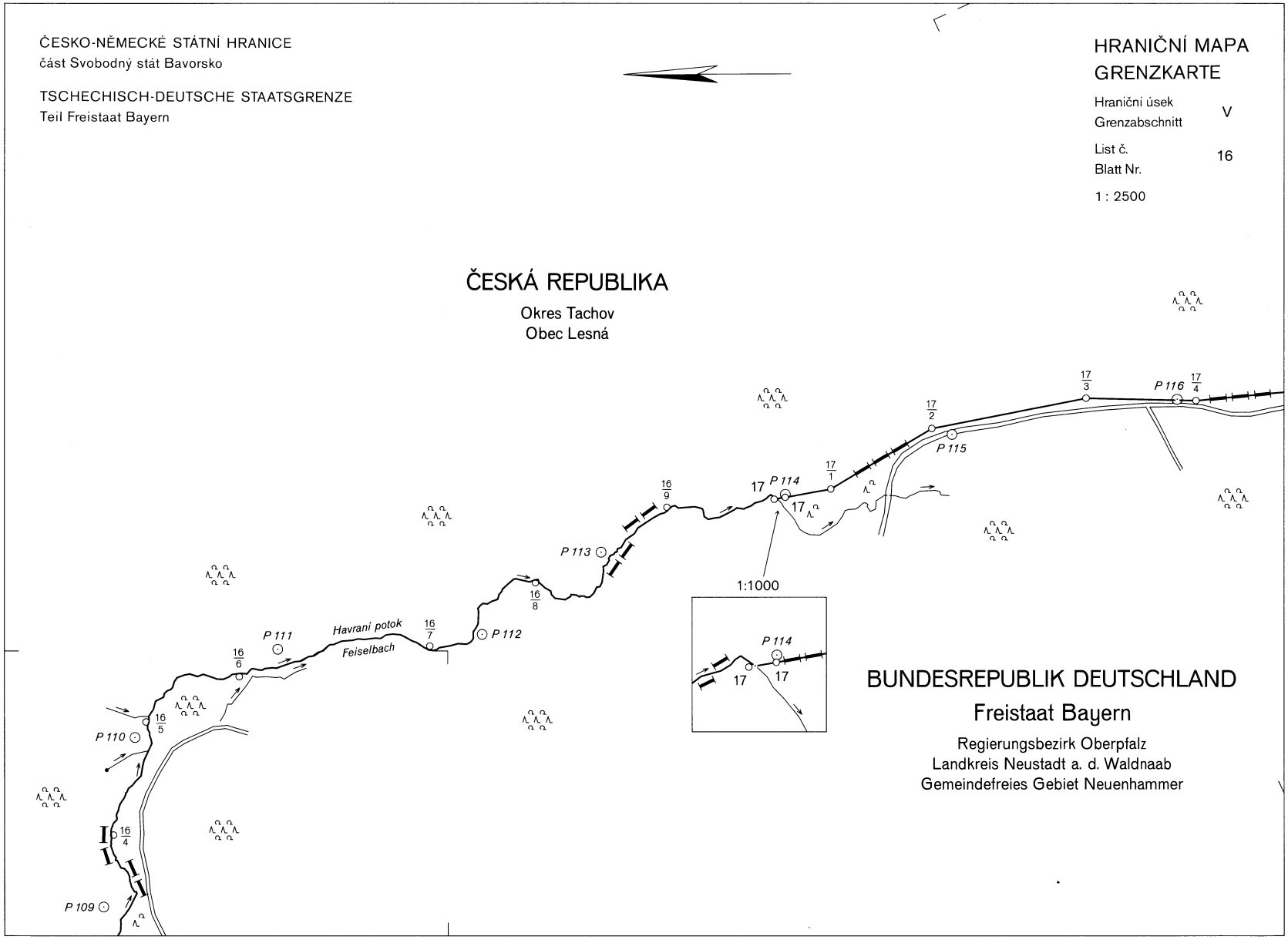
ČESKO-NĚMECKÉ STÁTNÍ HRANICE
část Svobodný stát Bavorsko
TSCHECHISCH-DEUTSCHE STAATSGRENZE
Teil Freistaat Bayern
HRANIČNÍ MAPA
GRENZKARTE
Hraniční úsek
Grenzabschnitt
V
List č.
Blatt Nr.
16
1 : 2500
ČESKÁ REPUBLIKA
Okres Tachov
Obec Lesná
P 116
P 115
P 114
P 113
P 112
P 111
P 110
P 109
Havraní potok
Feiselbach
1:1000
BUNDESREPUBLIK DEUTSCHLAND
Freistaat Bayern
Regierungsbezirk Oberpfalz
Landkreis Neustadt a. d. Waldnaab
Gemeindefreies Gebiet Neuenhammer

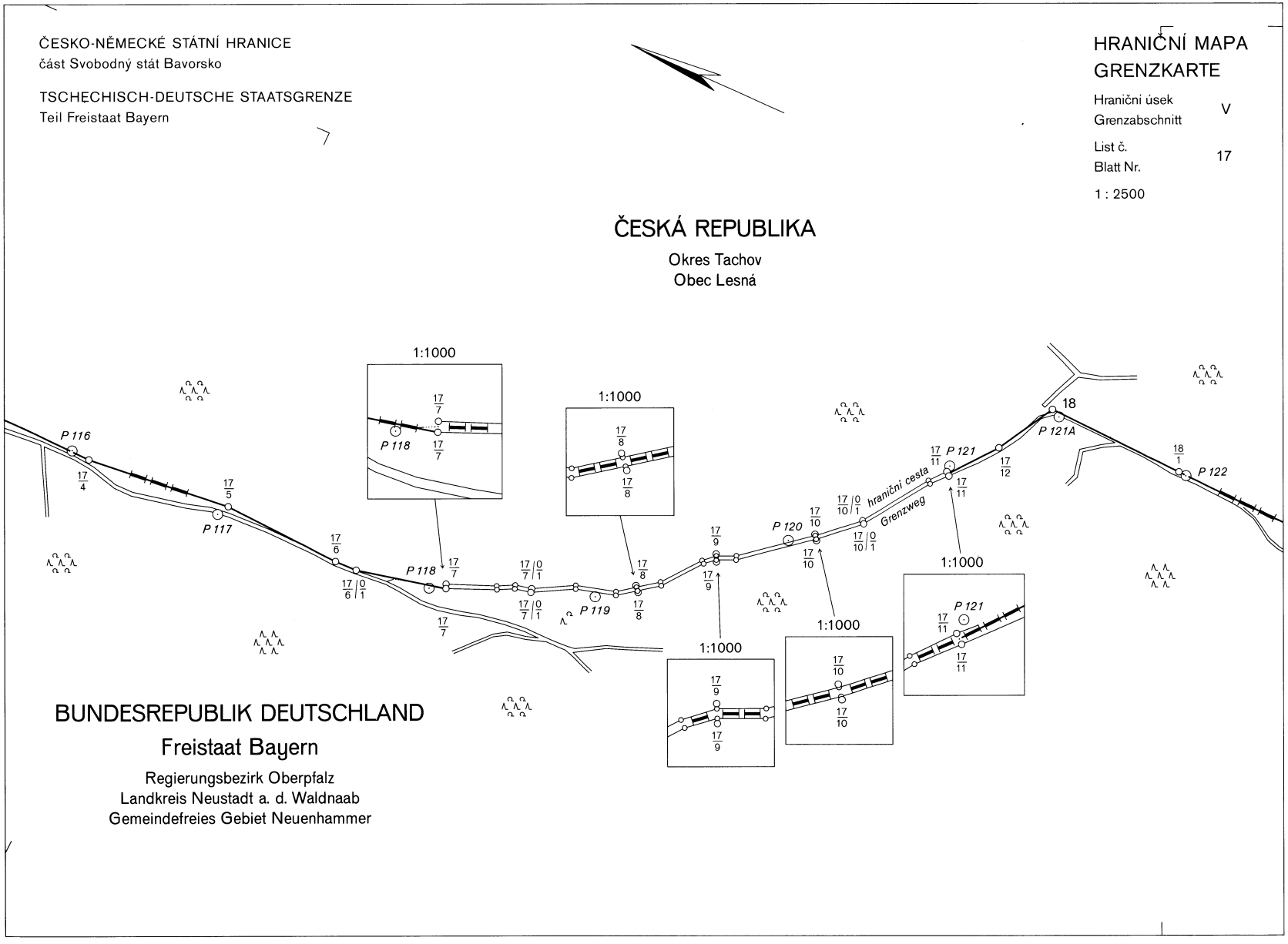
ČESKO-NĚMECKÉ STÁTNÍ HRANICE
část Svobodný stát Bavorsko
TSCHECHISCH-DEUTSCHE STAATSGRENZE
Teil Freistaat Bayern
HRANIČNÍ MAPA
GRENZKARTE
Hraniční úsek
Grenzabschnitt
V
List č.
Blatt Nr.
17
1 : 2500
ČESKÁ REPUBLIKA
Okres Tachov
Obec Lesná
1:1000
1:1000
1:1000
1:1000
1:1000
P 116
P 117
P 118
P 119
P 120
P 121
P 121A
P 122
18
hraniční cesta
Grenzweg
BUNDESREPUBLIK DEUTSCHLAND
Freistaat Bayern
Regierungsbezirk Oberpfalz
Landkreis Neustadt a. d. Waldnaab
Gemeindefreies Gebiet Neuenhammer

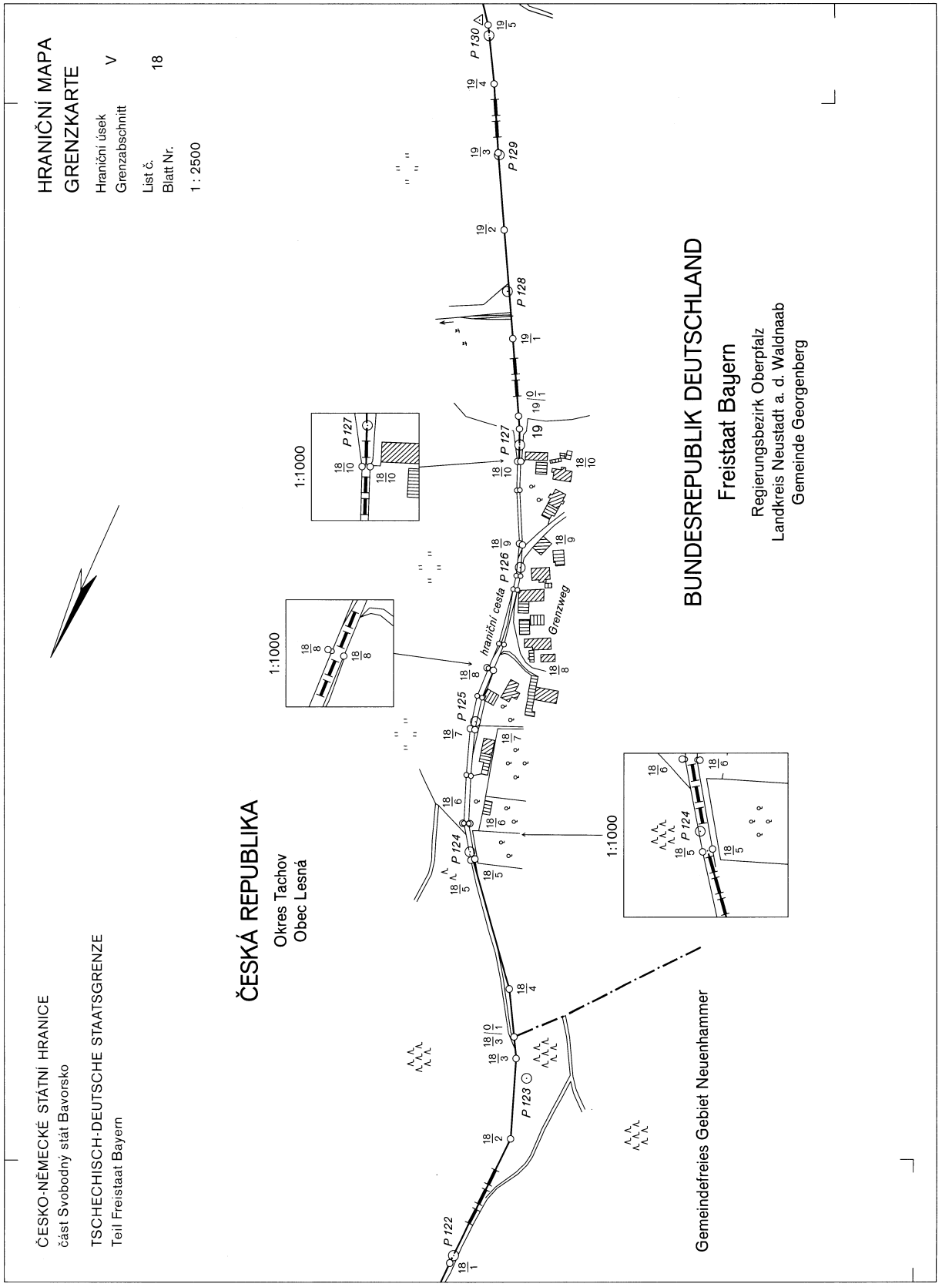
HRANIČNÍ MAPA
GRENZKARTE
Hraniční úsek V
Grenzabschnitt
List č. 18
Blatt Nr.
1 : 2500
ČESKO-NĚMECKÉ STÁTNÍ HRANICE
část Svobodný stát Bavorsko
TSCHECHISCH-DEUTSCHE STAATSGRENZE
Teil Freistaat Bayern
ČESKÁ REPUBLIKA
Okres Tachov
Obec Lesná
BUNDESREPUBLIK DEUTSCHLAND
Freistaat Bayern
Regierungsbezirk Oberpfalz
Landkreis Neustadt a. d. Waldnaab
Gemeinde Georgenberg
Gemeindefreies Gebiet Neuenhammer
hraniční cesta
Grenzweg
1:1000
P 122
P 123
P 124
P 125
P 126
P 127
P 128
P 129
P 130

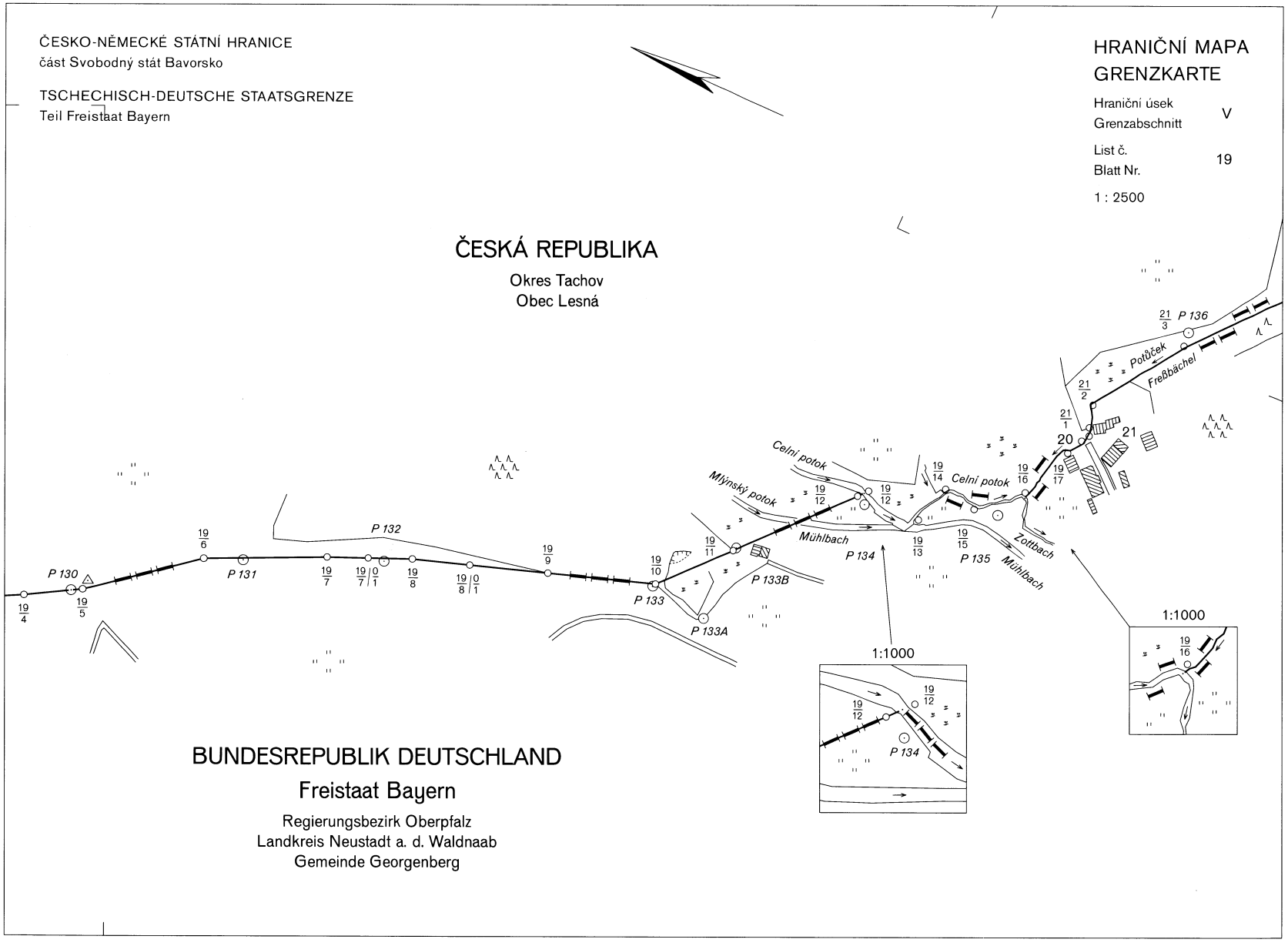
ČESKO-NĚMECKÉ STÁTNÍ HRANICE
část Svobodný stát Bavorsko
TSCHECHISCH-DEUTSCHE STAATSGRENZE
Teil Freistaat Bayern
HRANIČNÍ MAPA
GRENZKARTE
Hraniční úsek
Grenzabschnitt
V
List č.
Blatt Nr.
19
1 : 2500
ČESKÁ REPUBLIKA
Okres Tachov
Obec Lesná
P 130
P 131
P 132
P 133
P 133A
P 133B
P 134
P 135
P 136
Mühlbach
Zottbach
Celní potok
Mlýnský potok
Potůček
Freßbächel
20
21
1:1000
1:1000
BUNDESREPUBLIK DEUTSCHLAND
Freistaat Bayern
Regierungsbezirk Oberpfalz
Landkreis Neustadt a. d. Waldnaab
Gemeinde Georgenberg

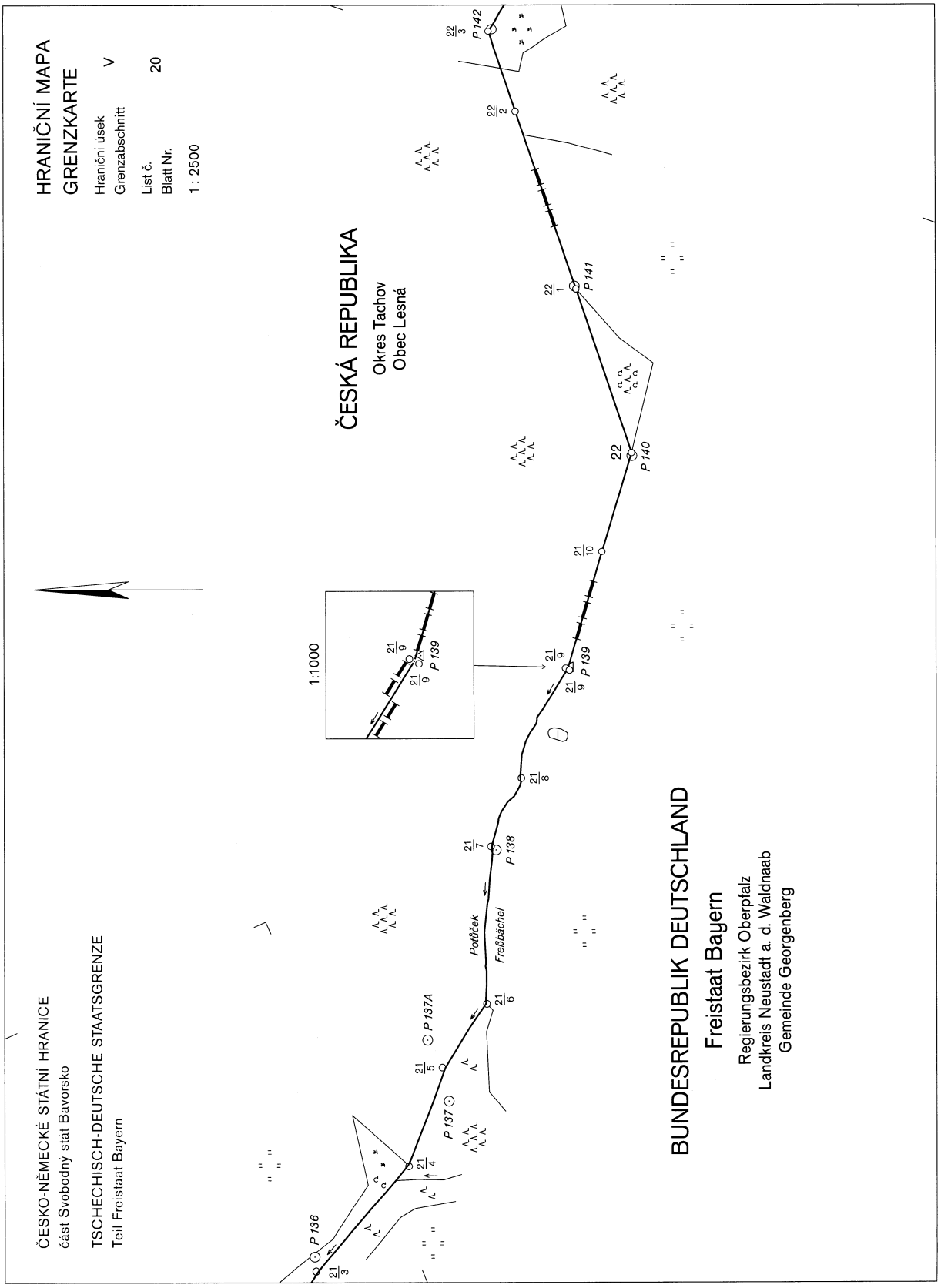
HRANIČNÍ MAPA
GRENZKARTE
Hraniční úsek V
Grenzabschnitt
List č. 20
Blatt Nr.
1 : 2500
ČESKO-NĚMECKÉ STÁTNÍ HRANICE
část Svobodný stát Bavorsko
TSCHECHISCH-DEUTSCHE STAATSGRENZE
Teil Freistaat Bayern
ČESKÁ REPUBLIKA
Okres Tachov
Obec Lesná
BUNDESREPUBLIK DEUTSCHLAND
Freistaat Bayern
Regierungsbezirk Oberpfalz
Landkreis Neustadt a. d. Waldnaab
Gemeinde Georgenberg
1:1000
P 136
P 137
P 138
P 139
P 140
P 141
P 142
P 1374
Potůček
Freibächel

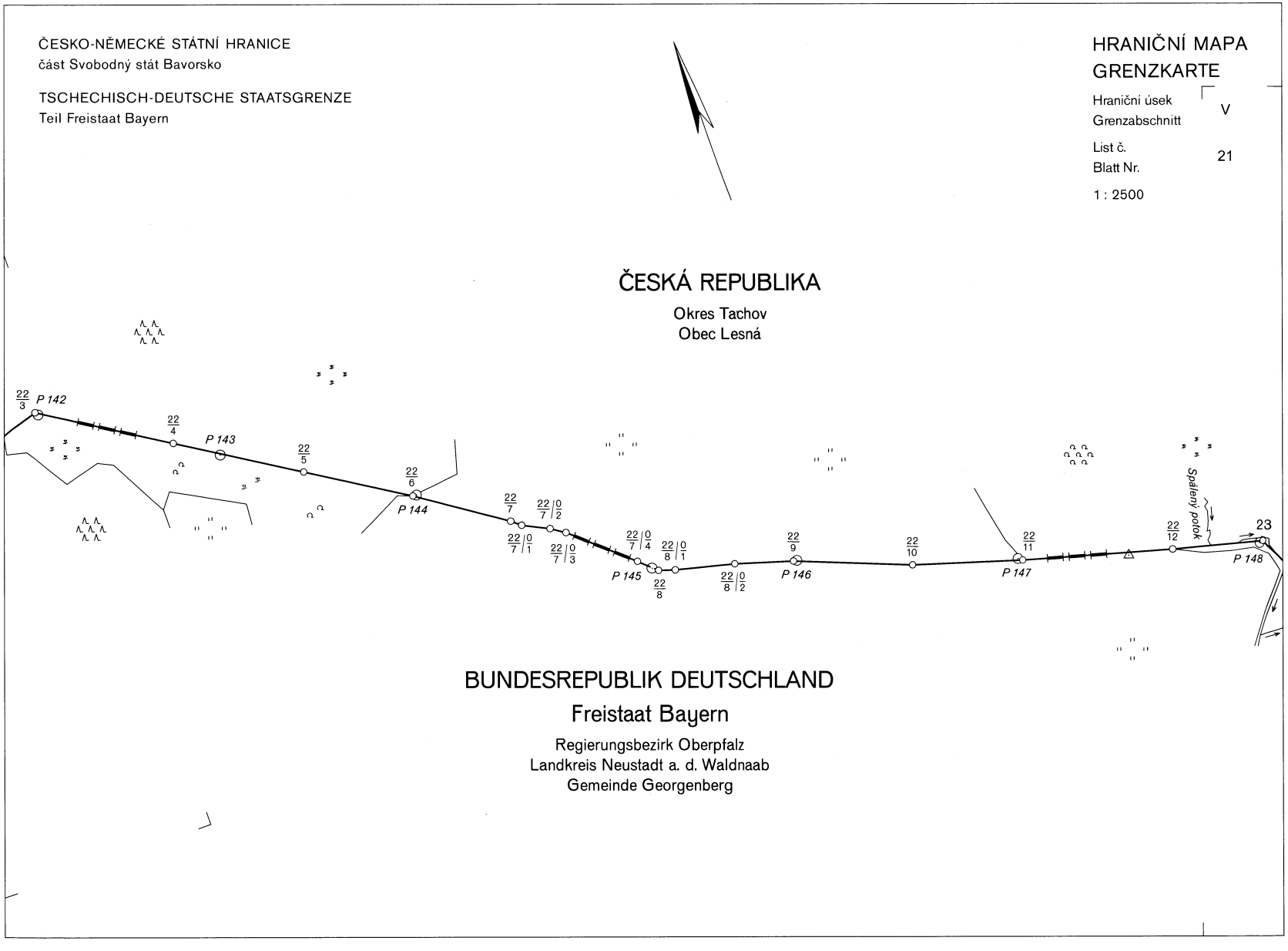
ČESKO-NĚMECKÉ STÁTNÍ HRANICE
část Svobodný stát Bavorsko
TSCHECHISCH-DEUTSCHE STAATSGRENZE
Teil Freistaat Bayern
HRANIČNÍ MAPA
GRENZKARTE
Hraniční úsek
Grenzabschnitt
V
List č.
Blatt Nr.
21
1 : 2500
ČESKÁ REPUBLIKA
Okres Tachov
Obec Lesná
P 142
P 143
P 144
P 145
P 146
P 147
P 148
Spálený potok
23
BUNDESREPUBLIK DEUTSCHLAND
Freistaat Bayern
Regierungsbezirk Oberpfalz
Landkreis Neustadt a. d. Waldnaab
Gemeinde Georgenberg

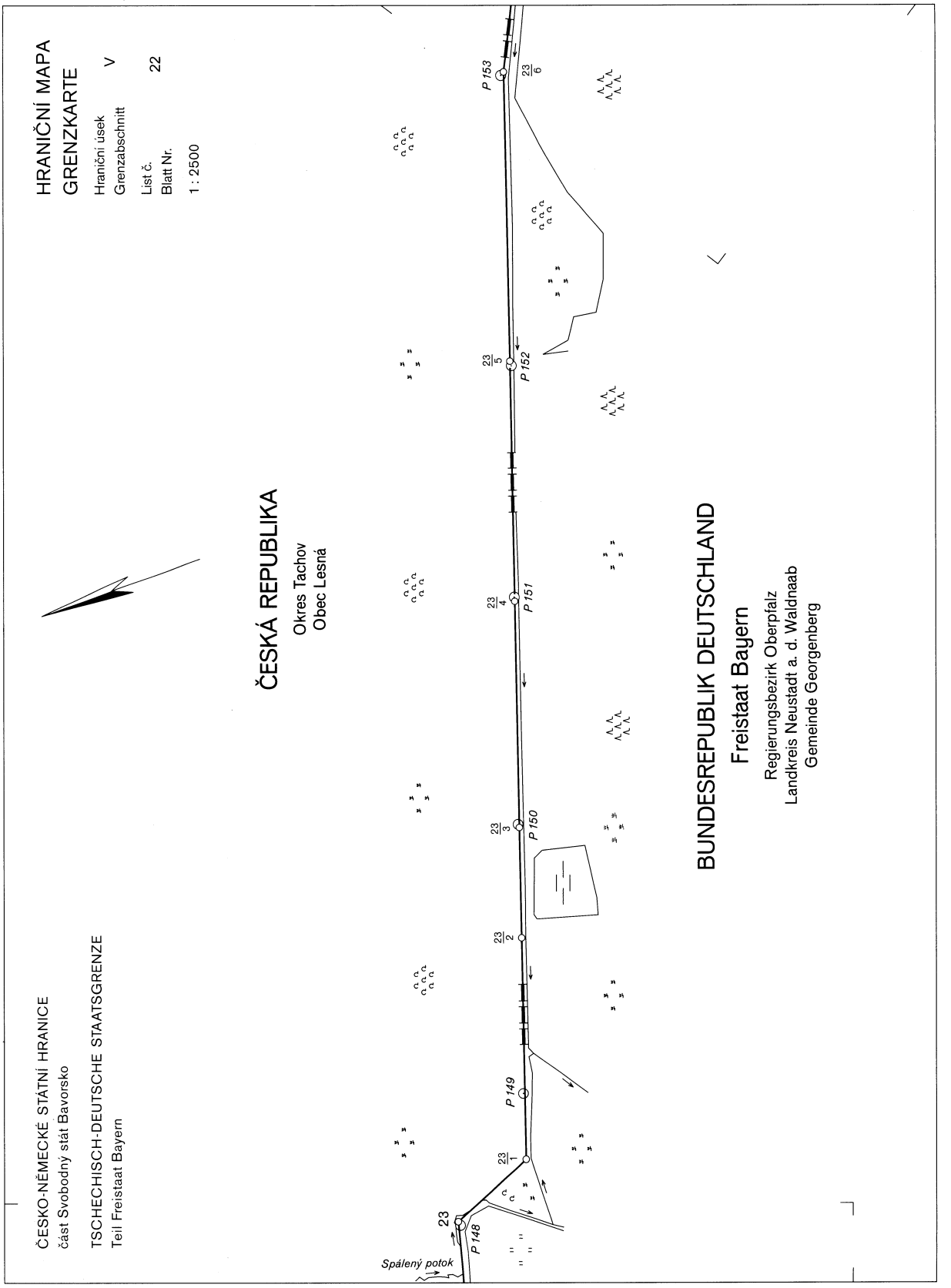
HRANIČNÍ MAPA
GRENZKARTE
Hraniční úsek V
Grenzabschnitt
List č. 22
Blatt Nr.
1 : 2500
ČESKO-NĚMECKÉ STÁTNÍ HRANICE
část Svobodný stát Bavorsko
TSCHECHISCH-DEUTSCHE STAATSGRENZE
Teil Freistaat Bayern
ČESKÁ REPUBLIKA
Okres Tachov
Obec Lesná
BUNDESREPUBLIK DEUTSCHLAND
Freistaat Bayern
Regierungsbezirk Oberpfalz
Landkreis Neustadt a. d. Waldnaab
Gemeinde Georgenberg
P 148
P 149
P 150
P 151
P 152
P 153
23
23/1
23/2
23/3
23/4
23/5
23/6
Spálený potok

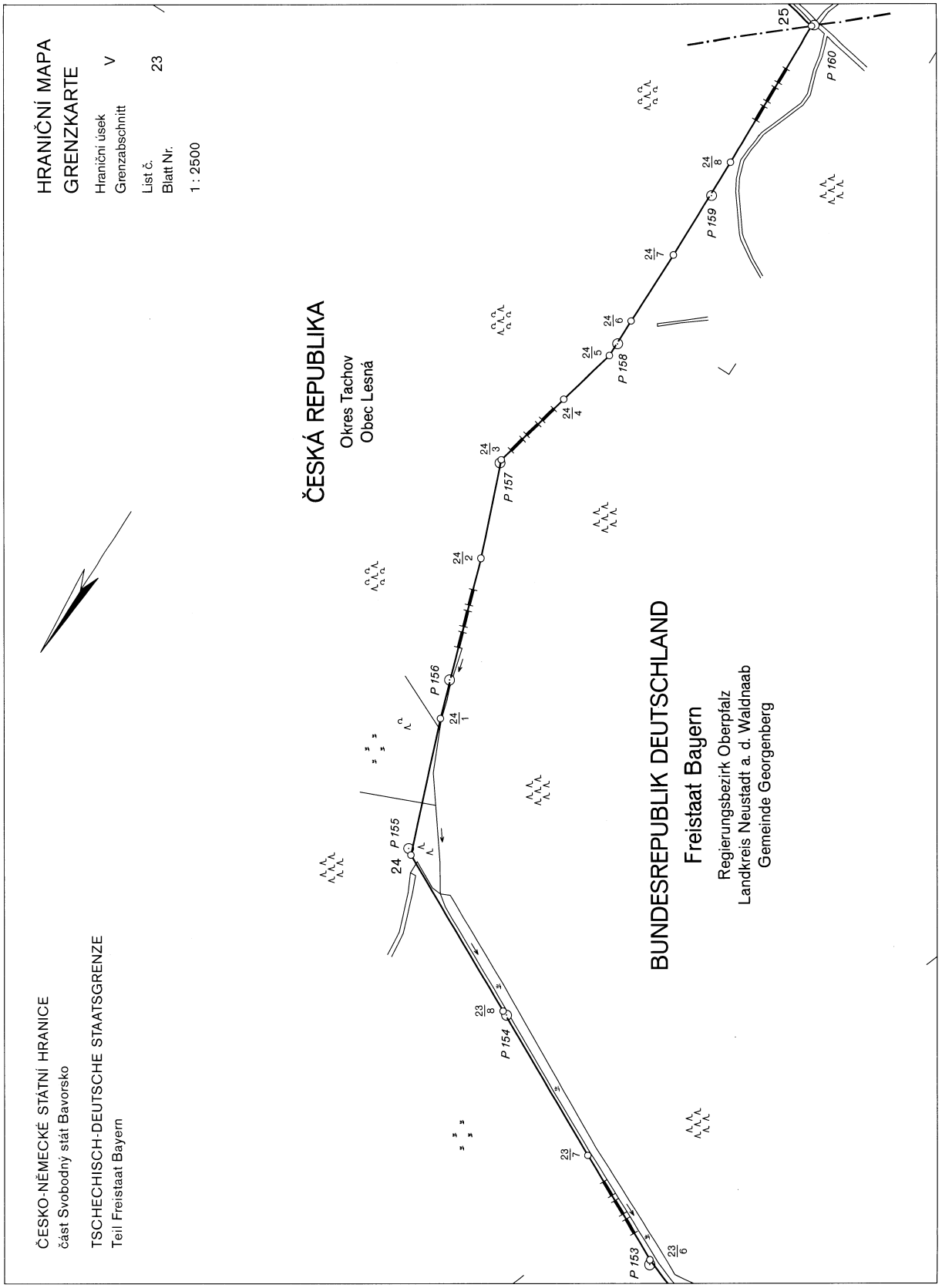
HRANIČNÍ MAPA
GRENZKARTE
Hraniční úsek V
Grenzabschnitt
List č. 23
Blatt Nr.
1 : 2500
ČESKO-NĚMECKÉ STÁTNÍ HRANICE
část Svobodný stát Bavorsko
TSCHECHISCH-DEUTSCHE STAATSGRENZE
Teil Freistaat Bayern
ČESKÁ REPUBLIKA
Okres Tachov
Obec Lesná
BUNDESREPUBLIK DEUTSCHLAND
Freistaat Bayern
Regierungsbezirk Oberpfalz
Landkreis Neustadt a. d. Waldnaab
Gemeinde Georgenberg
P 153
P 154
P 155
P 156
P 157
P 158
P 159
P 160
24
25

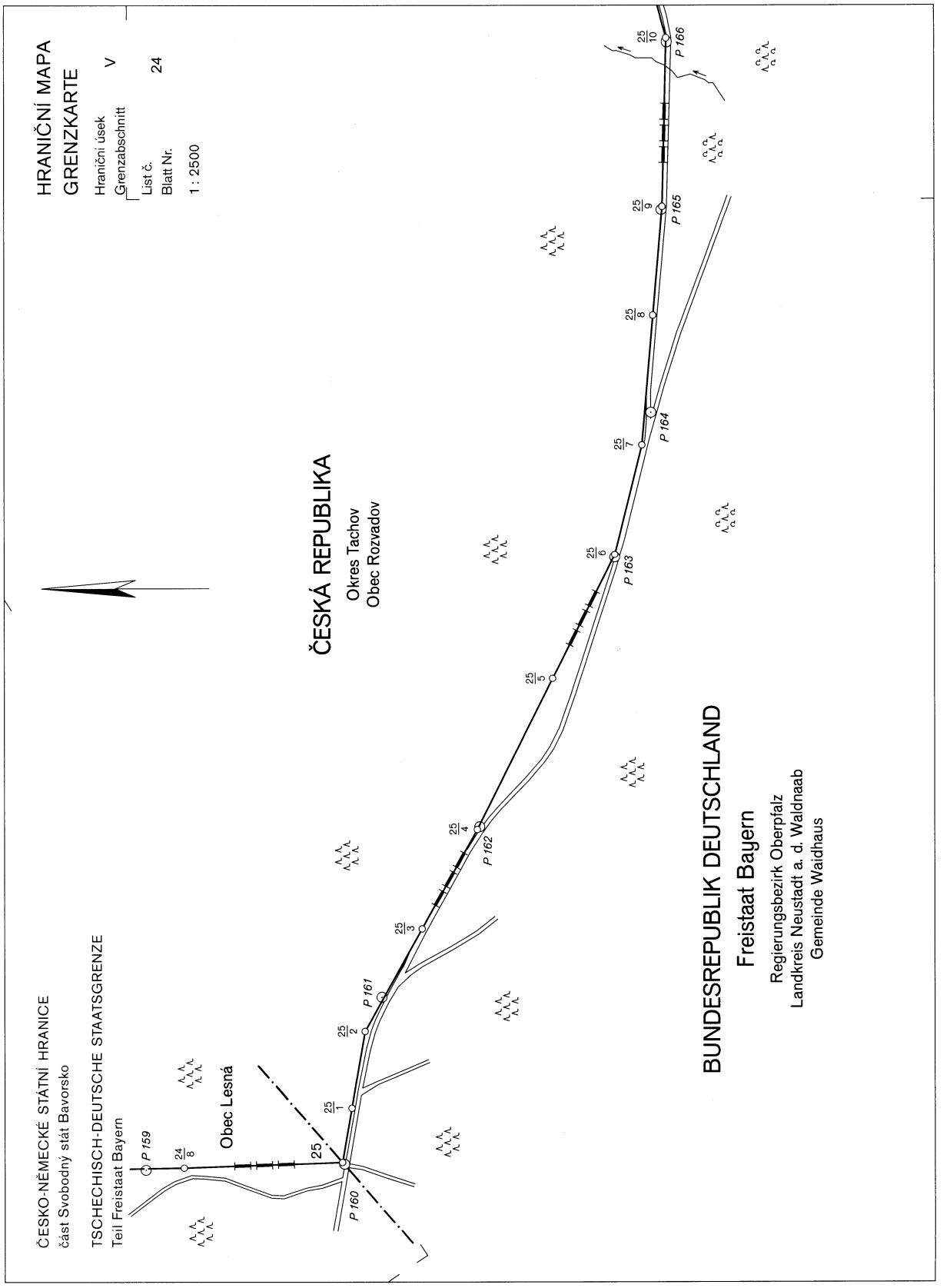
HRANIČNÍ MAPA
GRENZKARTE
Hraniční úsek
Grenzabschnitt
V
List č.
Blatt Nr.
24
1 : 2500
ČESKO-NĚMECKÉ STÁTNÍ HRANICE
část Svobodný stát Bavorsko
TSCHECHISCH-DEUTSCHE STAATSGRENZE
Teil Freistaat Bayern
ČESKÁ REPUBLIKA
Okres Tachov
Obec Rozvadov
Obec Lesná
BUNDESREPUBLIK DEUTSCHLAND
Freistaat Bayern
Regierungsbezirk Oberpfalz
Landkreis Neustadt a. d. Waldnaab
Gemeinde Waidhaus
P 159
P 160
P 161
P 162
P 163
P 164
P 165
P 166
24/8
25
25/1
25/2
25/3
25/4
25/5
25/6
25/7
25/8
25/9
25/10

ČESKO-NĚMECKÉ STÁTNÍ HRANICE
část Svobodný stát Bavorsko

TSCHECHISCH-DEUTSCHE STAATSGRENZE
Teil Freistaat Bayern

HRANIČNÍ MAPA
GRENZKARTE

Hraniční úsek
Grenzabschnitt V

List č.
Blatt Nr. 25

1 : 2500

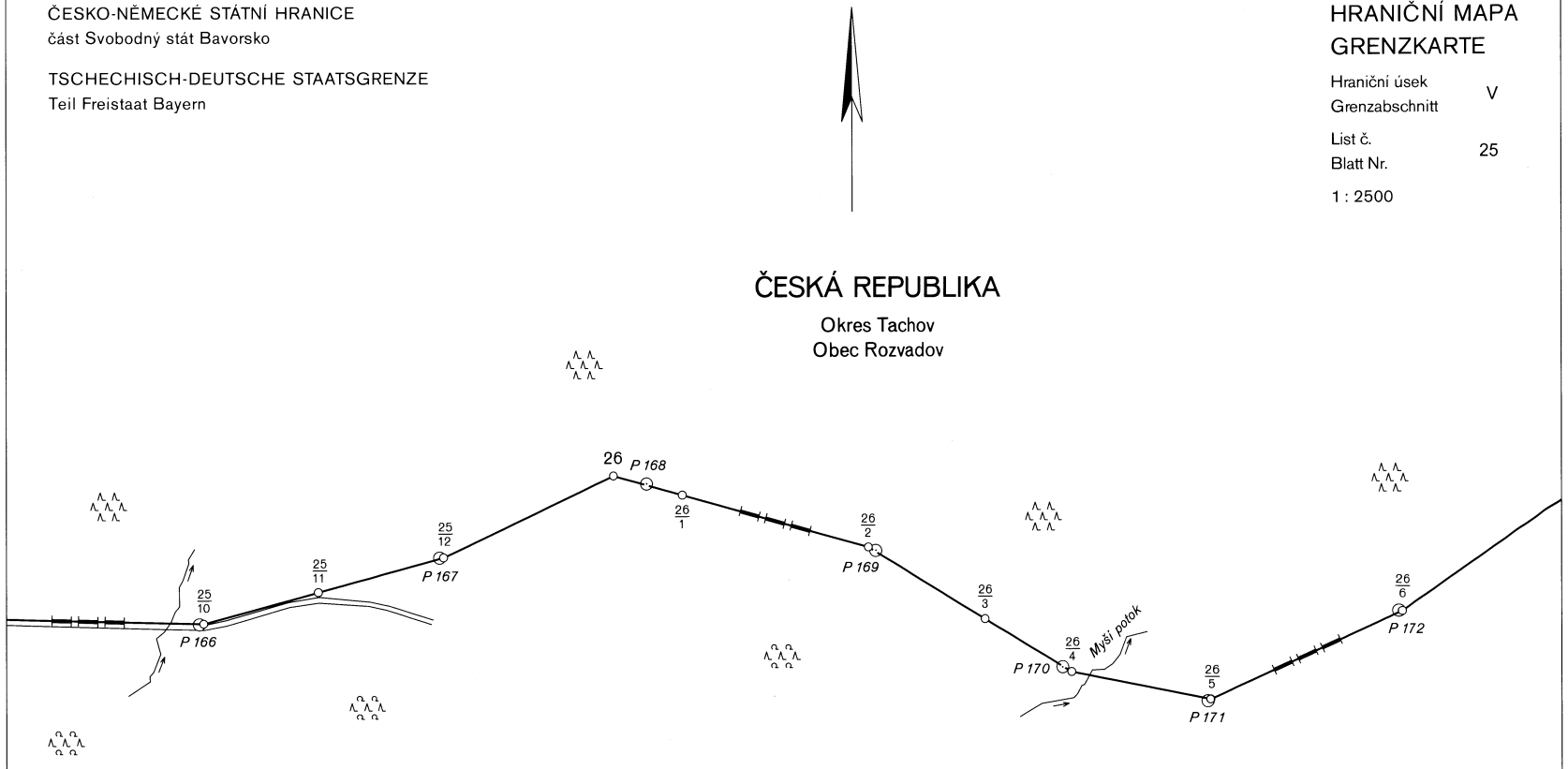

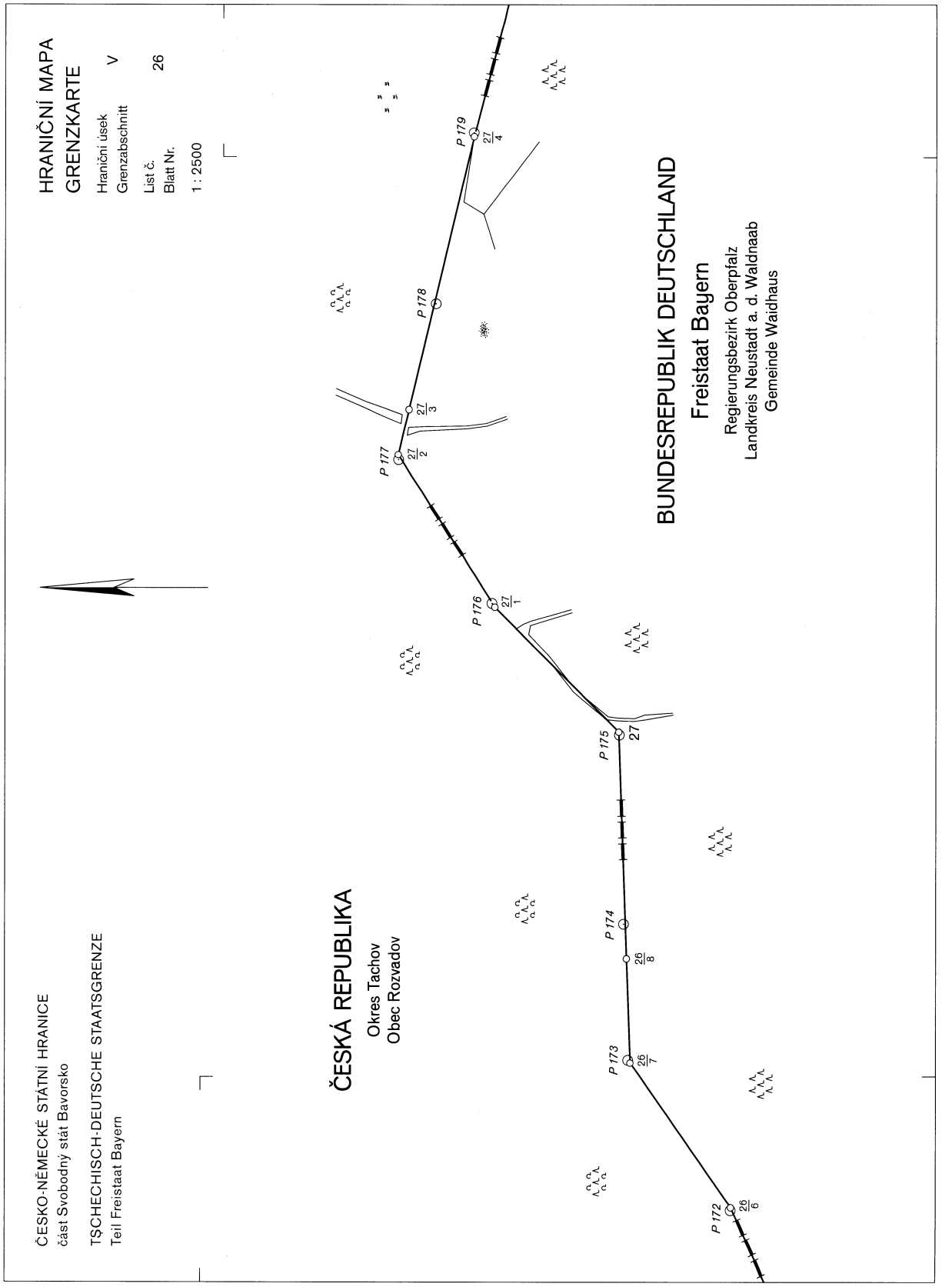
HRANIČNÍ MAPA
GRENZKARTE
Hraniční úsek V
Grenzabschnitt
List č. 26
Blatt Nr.
1 : 2500
ČESKO-NĚMECKÉ STÁTNÍ HRANICE
část Svobodný stát Bavorsko
TSCHECHISCH-DEUTSCHE STAATSGRENZE
Teil Freistaat Bayern
ČESKÁ REPUBLIKA
Okres Tachov
Obec Rozvadov
BUNDESREPUBLIK DEUTSCHLAND
Freistaat Bayern
Regierungsbezirk Oberpfalz
Landkreis Neustadt a. d. Waldnaab
Gemeinde Waidhaus
P 172
P 173
P 174
P 175
P 176
P 177
P 178
P 179

ČESKO-NĚMECKÉ STÁTNÍ HRANICE
část Svobodný stát Bavorsko

TSCHECHISCH-DEUTSCHE STAATSGRENZE
Teil Freistaat Bayern

HRANIČNÍ MAPA
GRENZKARTE

Hraniční úsek / Grenzabschnitt: V

List č. / Blatt Nr.: 27

1 : 2500

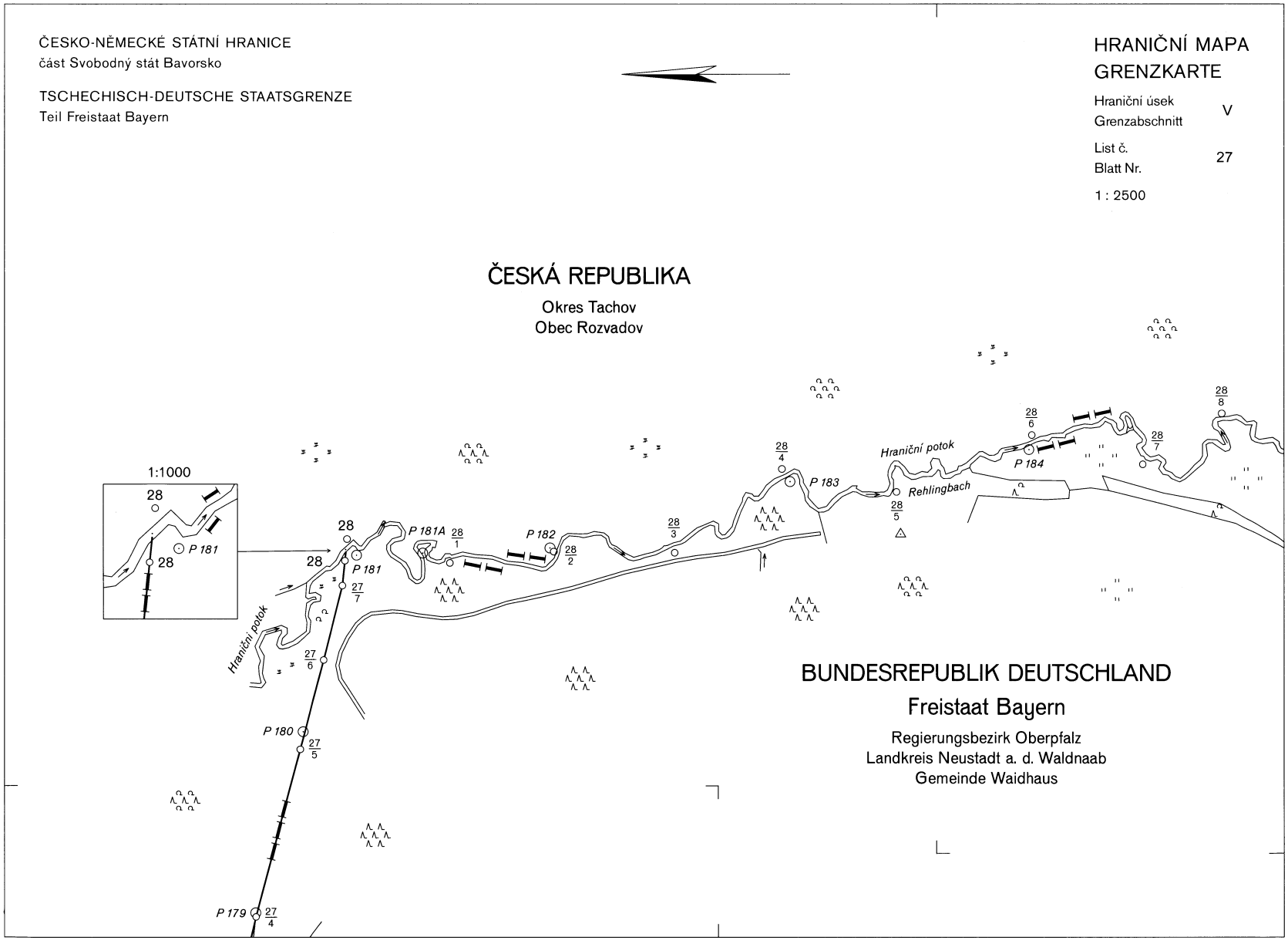

ČESKO-NĚMECKÉ STÁTNÍ HRANICE
část Svobodný stát Bavorsko

TSCHECHISCH-DEUTSCHE STAATSGRENZE
Teil Freistaat Bayern

HRANIČNÍ MAPA
GRENZKARTE

Hraniční úsek
Grenzabschnitt V

List č.
Blatt Nr. 28

1 : 2500

ČESKÁ REPUBLIKA

Okres Tachov
Obec Rozvadov

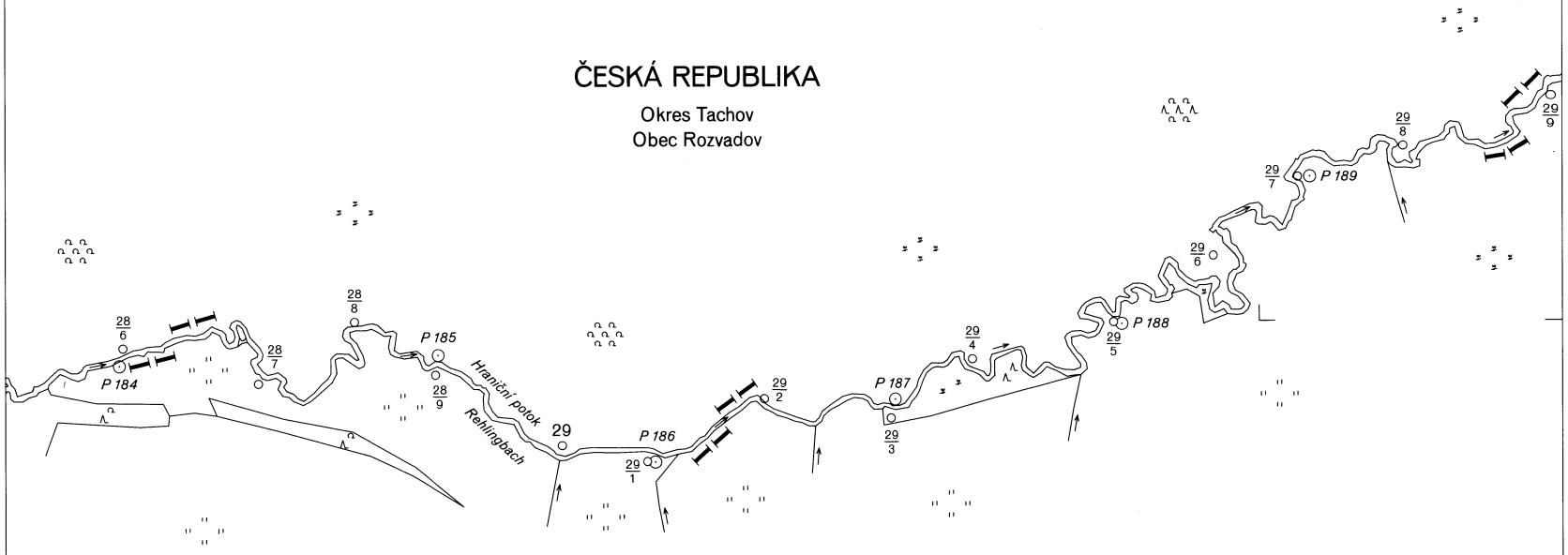

BUNDESREPUBLIK DEUTSCHLAND

Freistaat Bayern

Regierungsbezirk Oberpfalz
Landkreis Neustadt a. d. Waldnaab
Gemeinde Waidhaus

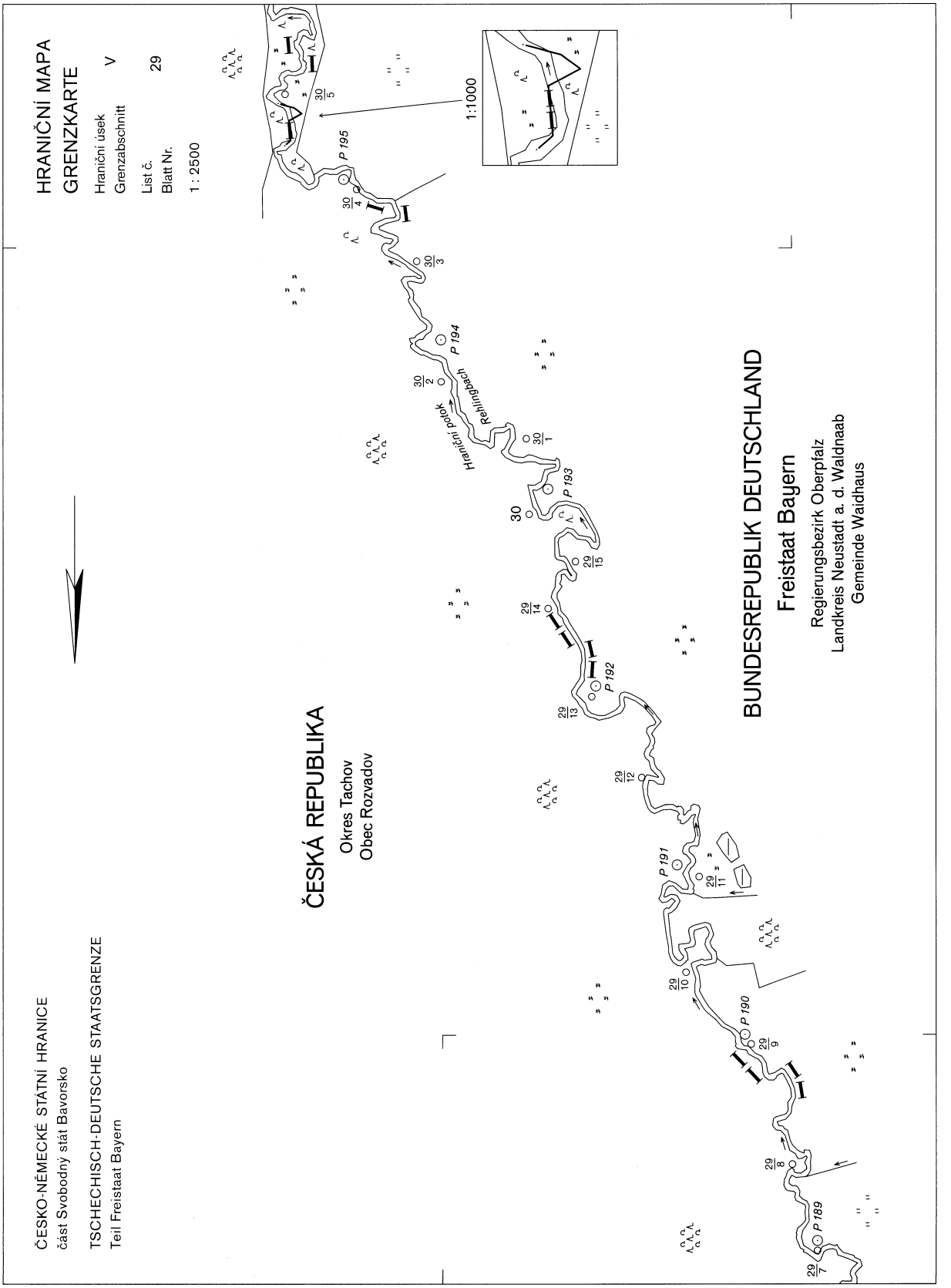
ČESKO-NĚMECKÉ STÁTNÍ HRANICE
část Svobodný stát Bavorsko
TSCHECHISCH-DEUTSCHE STAATSGRENZE
Teil Freistaat Bayern
HRANIČNÍ MAPA
GRENZKARTE
Hraniční úsek V
Grenzabschnitt
List č. 29
Blatt Nr.
1 : 2500
1:1000
ČESKÁ REPUBLIKA
Okres Tachov
Obec Rozvadov
BUNDESREPUBLIK DEUTSCHLAND
Freistaat Bayern
Regierungsbezirk Oberpfalz
Landkreis Neustadt a. d. Waldnaab
Gemeinde Waidhaus
Hraniční potok
Rehlingbach
P 189
P 190
P 191
P 192
P 193
P 194
P 195

ČESKO-NĚMECKÉ STÁTNÍ HRANICE
část Svobodný stát Bavorsko

TSCHECHISCH-DEUTSCHE STAATSGRENZE
Teil Freistaat Bayern

HRANIČNÍ MAPA
GRENZKARTE

Hraniční úsek
Grenzabschnitt V

List č.
Blatt Nr. 30

1 : 2500

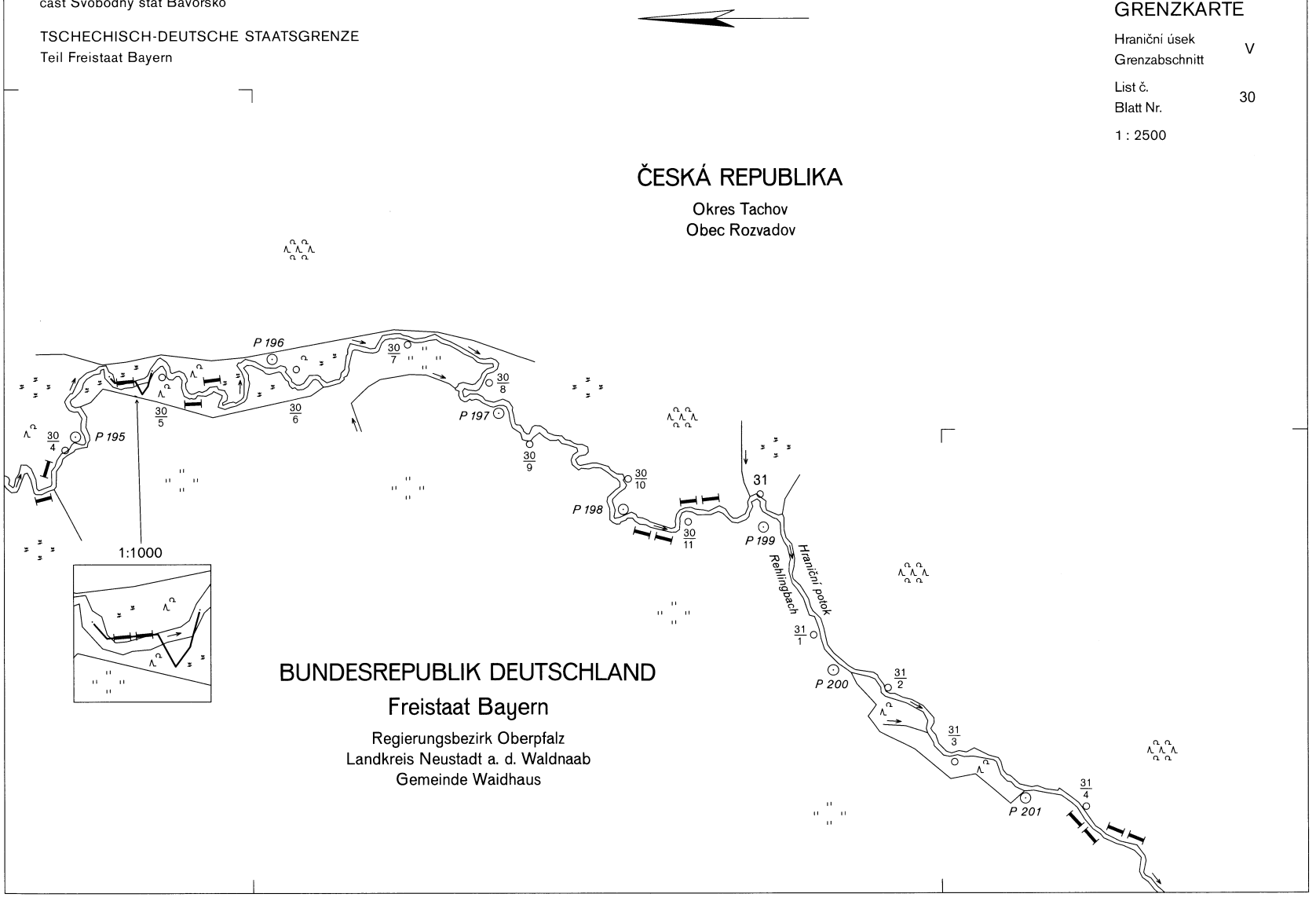

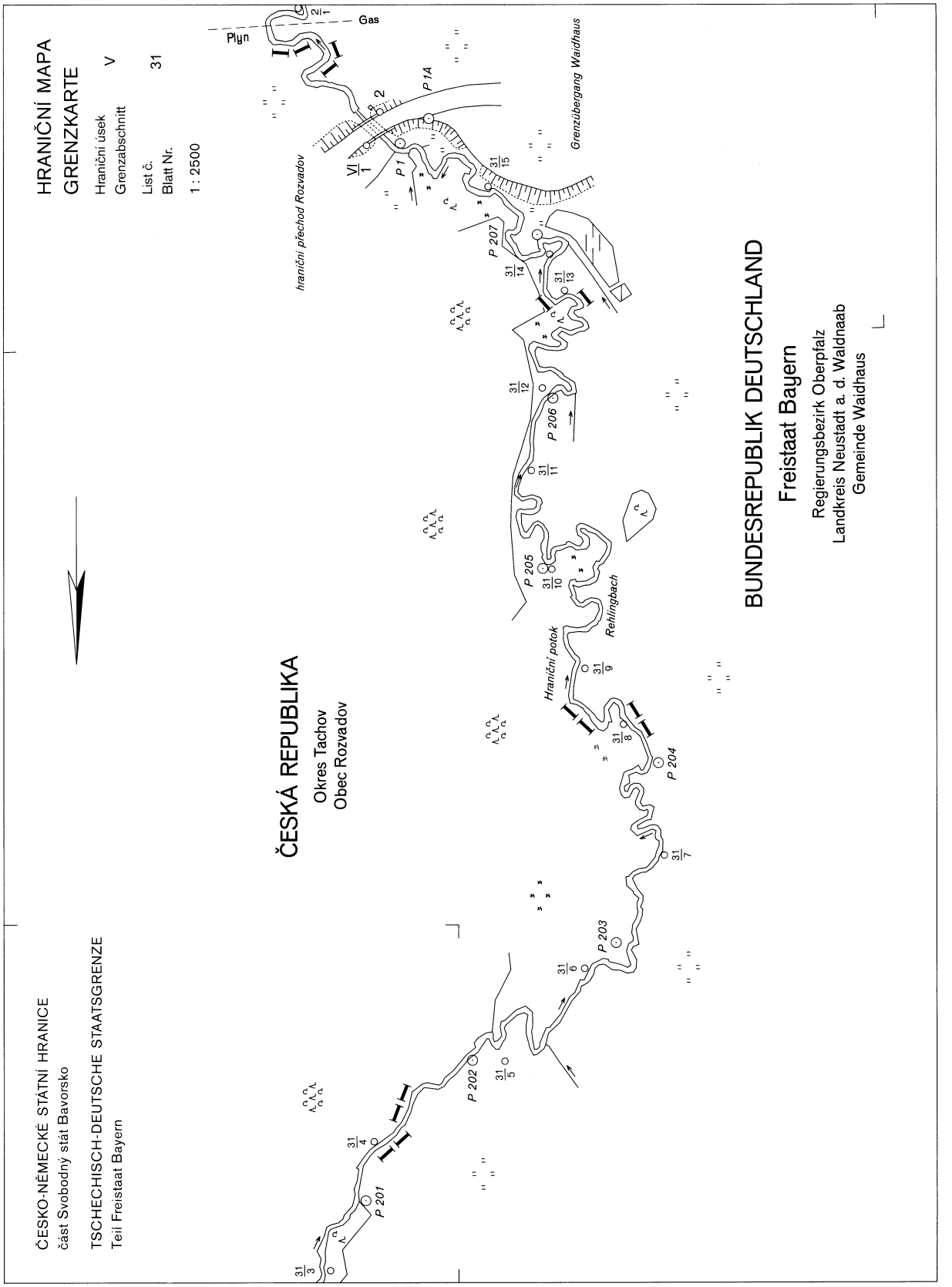
HRANIČNÍ MAPA
GRENZKARTE
Hraniční úsek V
Grenzabschnitt
List č. 31
Blatt Nr.
1 : 2500
ČESKO-NĚMECKÉ STÁTNÍ HRANICE
část Svobodný stát Bavorsko
TSCHECHISCH-DEUTSCHE STAATSGRENZE
Teil Freistaat Bayern
ČESKÁ REPUBLIKA
Okres Tachov
Obec Rozvadov
BUNDESREPUBLIK DEUTSCHLAND
Freistaat Bayern
Regierungsbezirk Oberpfalz
Landkreis Neustadt a. d. Waldnaab
Gemeinde Waidhaus
Gas
Plyn
hraniční přechod Rozvadov
Grenzübergang Waidhaus
Hraniční potok
Rehlingbach
P 201
P 202
P 203
P 204
P 205
P 206
P 207
P 1
P 14

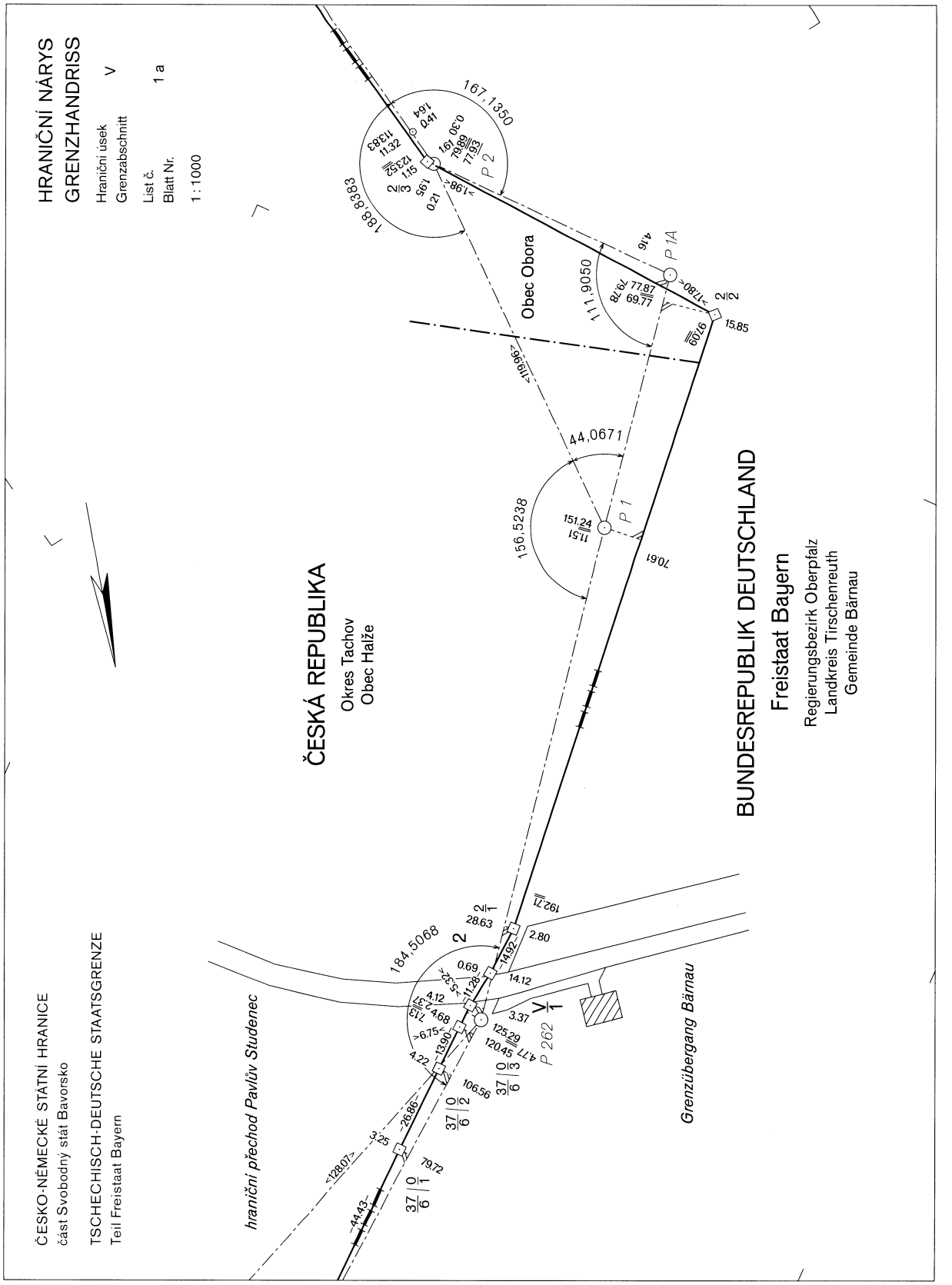
HRANIČNÍ NÁRYS
GRENZHANDRISS
Hraniční úsek V
Grenzabschnitt
List č. 1 a
Blatt Nr.
1 : 1000
ČESKÁ REPUBLIKA
Okres Tachov
Obec Halže
BUNDESREPUBLIK DEUTSCHLAND
Freistaat Bayern
Regierungsbezirk Oberpfalz
Landkreis Tirschenreuth
Gemeinde Bärnau
Obec Obora
ČESKO-NĚMECKÉ STÁTNÍ HRANICE
část Svobodný stát Bavorsko
TSCHECHISCH-DEUTSCHE STAATSGRENZE
Teil Freistaat Bayern
hraniční přechod Pavlův Studenec
Grenzübergang Bärnau
167,1350
188,8383
111,9050
44,0671
156,5238
184,5068
P 1
P 1A
P 2
P 262

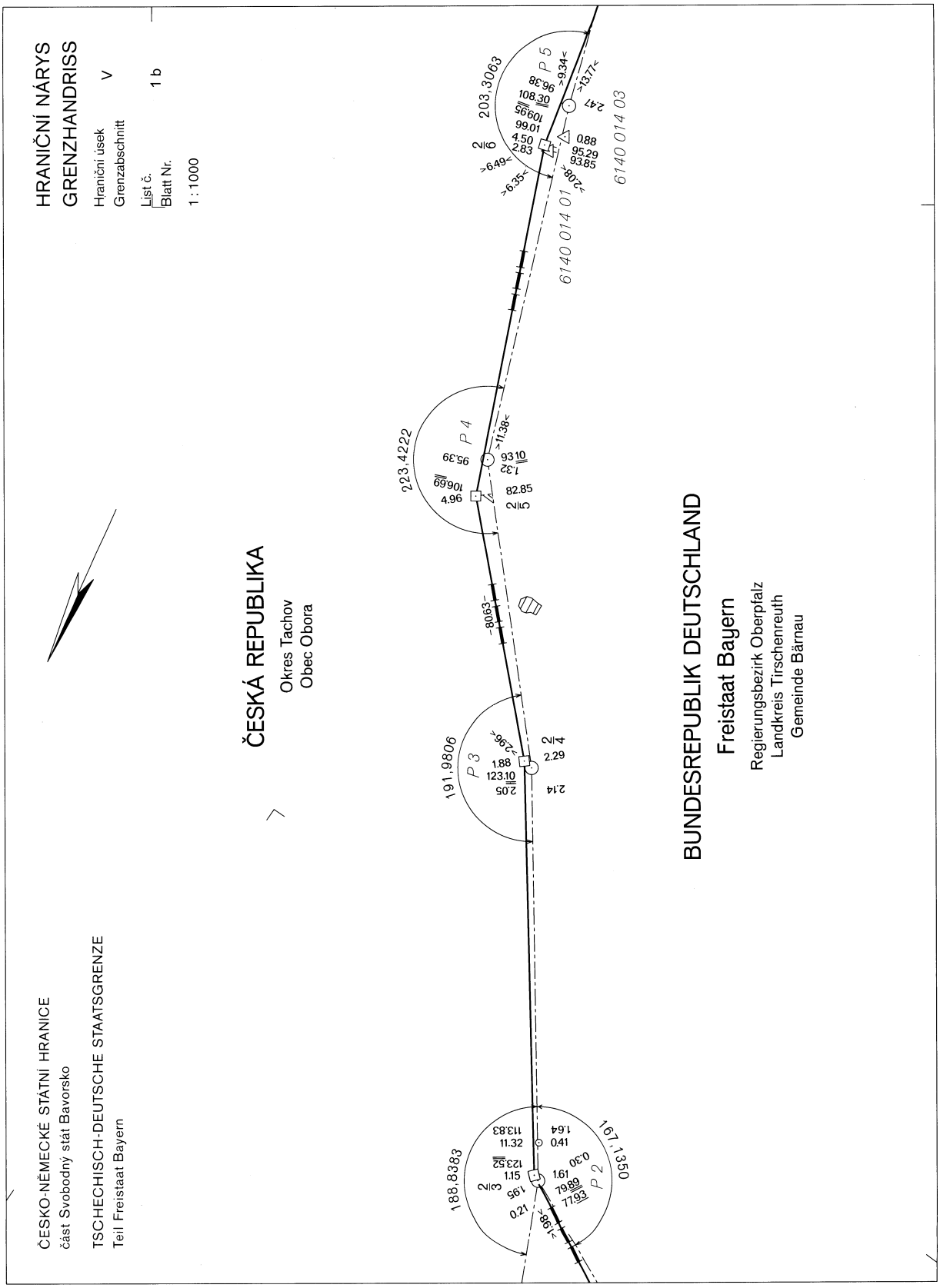
HRANIČNÍ NÁRYS
GRENZHANDRISS
Hraniční úsek V
Grenzabschnitt
List č. 1 b
Blatt Nr.
1 : 1000
ČESKO-NĚMECKÉ STÁTNÍ HRANICE
část Svobodný stát Bavorsko
TSCHECHISCH-DEUTSCHE STAATSGRENZE
Teil Freistaat Bayern
ČESKÁ REPUBLIKA
Okres Tachov
Obec Obora
BUNDESREPUBLIK DEUTSCHLAND
Freistaat Bayern
Regierungsbezirk Oberpfalz
Landkreis Tirschenreuth
Gemeinde Bärnau
6140 014 01
6140 014 03
P 2
P 3
P 4
P 5

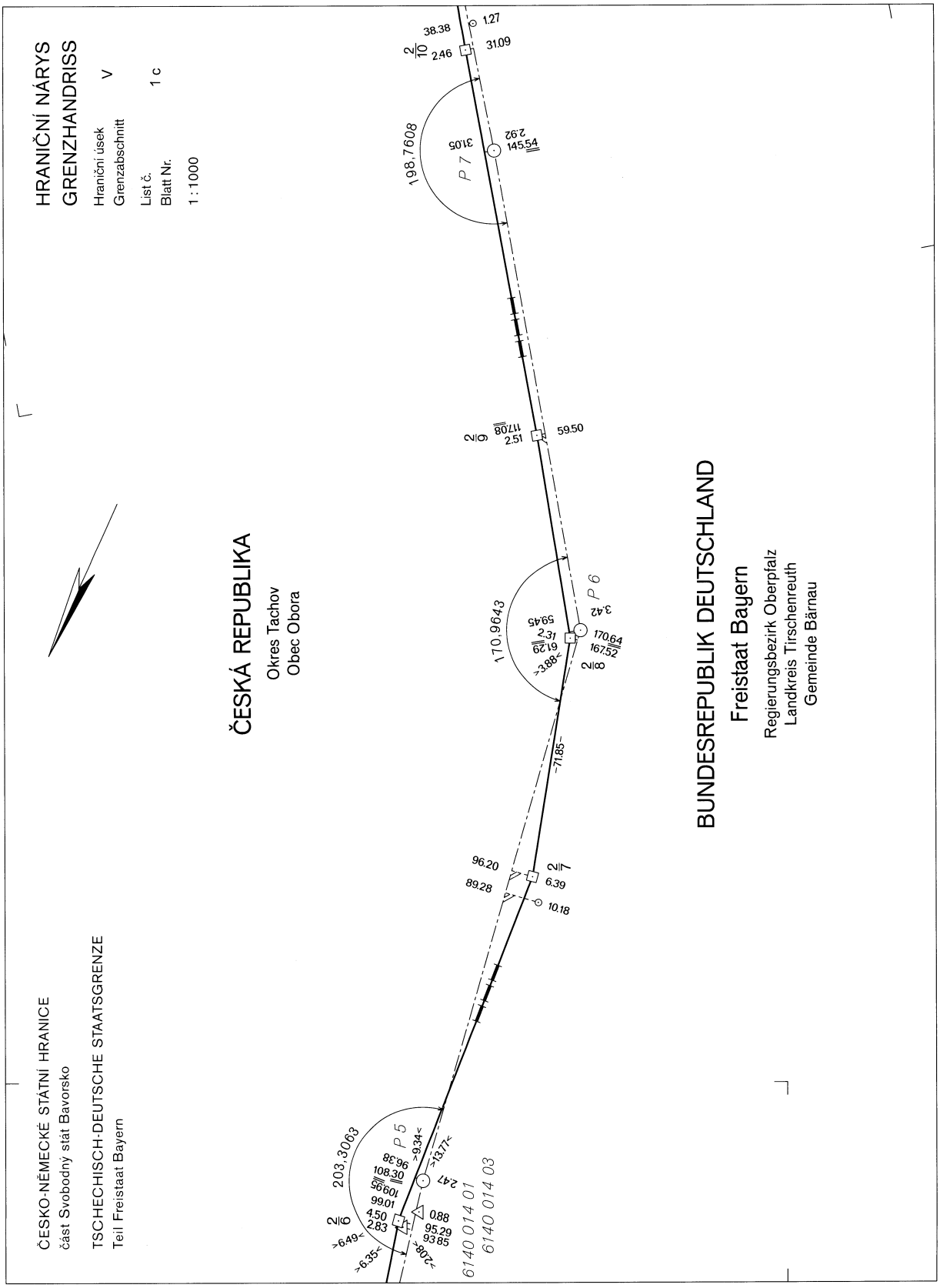
HRANIČNÍ NÁRYS
GRENZHANDRISS
Hraniční úsek V
Grenzabschnitt
List č. 1 c
Blatt Nr.
1 : 1000
ČESKÁ REPUBLIKA
Okres Tachov
Obec Obora
BUNDESREPUBLIK DEUTSCHLAND
Freistaat Bayern
Regierungsbezirk Oberpfalz
Landkreis Tirschenreuth
Gemeinde Bärnau
ČESKO-NĚMECKÉ STÁTNÍ HRANICE
část Svobodný stát Bavorsko
TSCHECHISCH-DEUTSCHE STAATSGRENZE
Teil Freistaat Bayern
198,7608
170,9643
203,3063
P 7
P 6
P 5
6140 014 01
6140 014 03

ČESKO-NĚMECKÉ STÁTNÍ HRANICE
část Svobodný stát Bavorsko

TSCHECHISCH-DEUTSCHE STAATSGRENZE
Teil Freistaat Bayern

2a
HRANIČNÍ NÁRYS
GRENZHANDRISS

Hraniční úsek
Grenzabschnitt V

List č.
Blatt Nr. 2 a

1 : 1000

ČESKÁ REPUBLIKA

Okres Tachov
Obec Obora

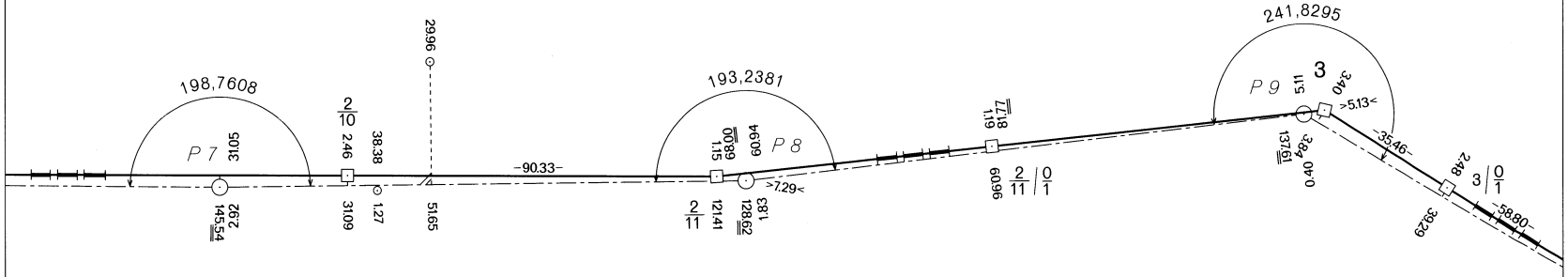

BUNDESREPUBLIK DEUTSCHLAND

Freistaat Bayern

Regierungsbezirk Oberpfalz
Landkreis Tirschenreuth
Gemeinde Bärnau

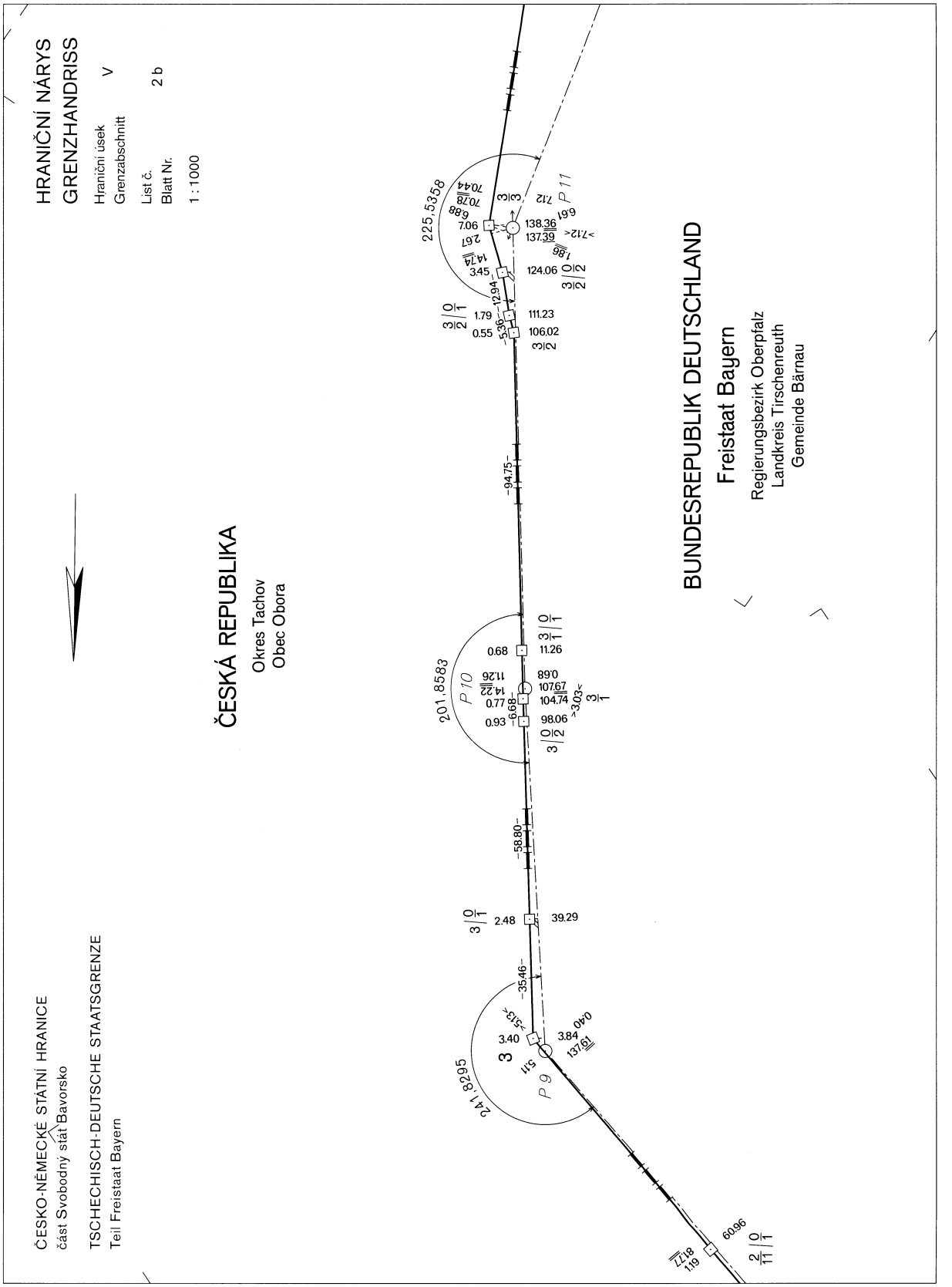
HRANIČNÍ NÁRYS
GRENZHANDRISS
Hraniční úsek V
Grenzabschnitt
List č. 2 b
Blatt Nr.
1 : 1000
ČESKÁ REPUBLIKA
Okres Tachov
Obec Obora
BUNDESREPUBLIK DEUTSCHLAND
Freistaat Bayern
Regierungsbezirk Oberpfalz
Landkreis Tirschenreuth
Gemeinde Bärnau
ČESKO-NĚMECKÉ STÁTNÍ HRANICE
část Svobodný stát Bavorsko
TSCHECHISCH-DEUTSCHE STAATSGRENZE
Teil Freistaat Bayern
225,5358
201,8583
241,8295
P 9
P 10
P 11
60.96
1.19
1.77
3.40
3.84
137.61
0.40
5.11
>5.13<
-35.46-
2.48
39.29
-58.80-
0.93
98.06
>3.03<
0.77
104.74
107.67
14.22
11.26
0.68
89.0
11.26
0.68
-6.68-
-94.75-
0.55
106.02
1.79
111.23
-5.36-
12.94
3.45
124.06
14.74
2.67
7.06
138.36
137.39
>7.12<
6.88
70.78
70.44
7.12
6.61
1.86

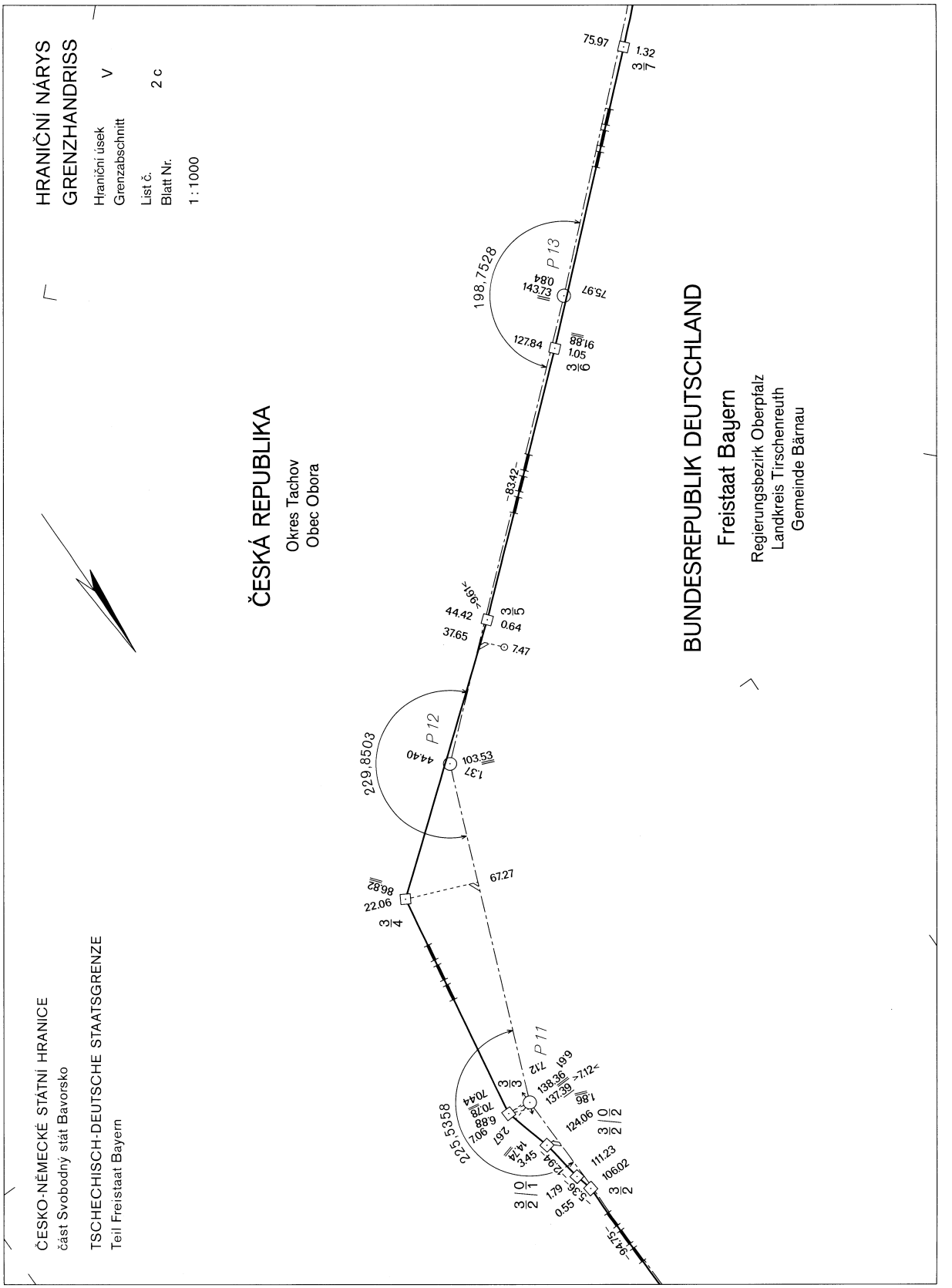
HRANIČNÍ NÁRYS
GRENZHANDRISS
Hraniční úsek
Grenzabschnitt
V
List č.
Blatt Nr.
2 c
1 : 1000
ČESKÁ REPUBLIKA
Okres Tachov
Obec Obora
BUNDESREPUBLIK DEUTSCHLAND
Freistaat Bayern
Regierungsbezirk Oberpfalz
Landkreis Tirschenreuth
Gemeinde Bärnau
ČESKO-NĚMECKÉ STÁTNÍ HRANICE
část Svobodný stát Bavorsko
TSCHECHISCH-DEUTSCHE STAATSGRENZE
Teil Freistaat Bayern
P 11
P 12
P 13
229,8503
198,7528
225,5358
75.97
1.32
143.73
0.84
127.84
91.88
1.05
83.42
44.42
0.64
37.65
7.47
103.53
1.37
44.40
67.27
22.06
86.82
138.36
137.39
124.06
111.23
106.02
94.75

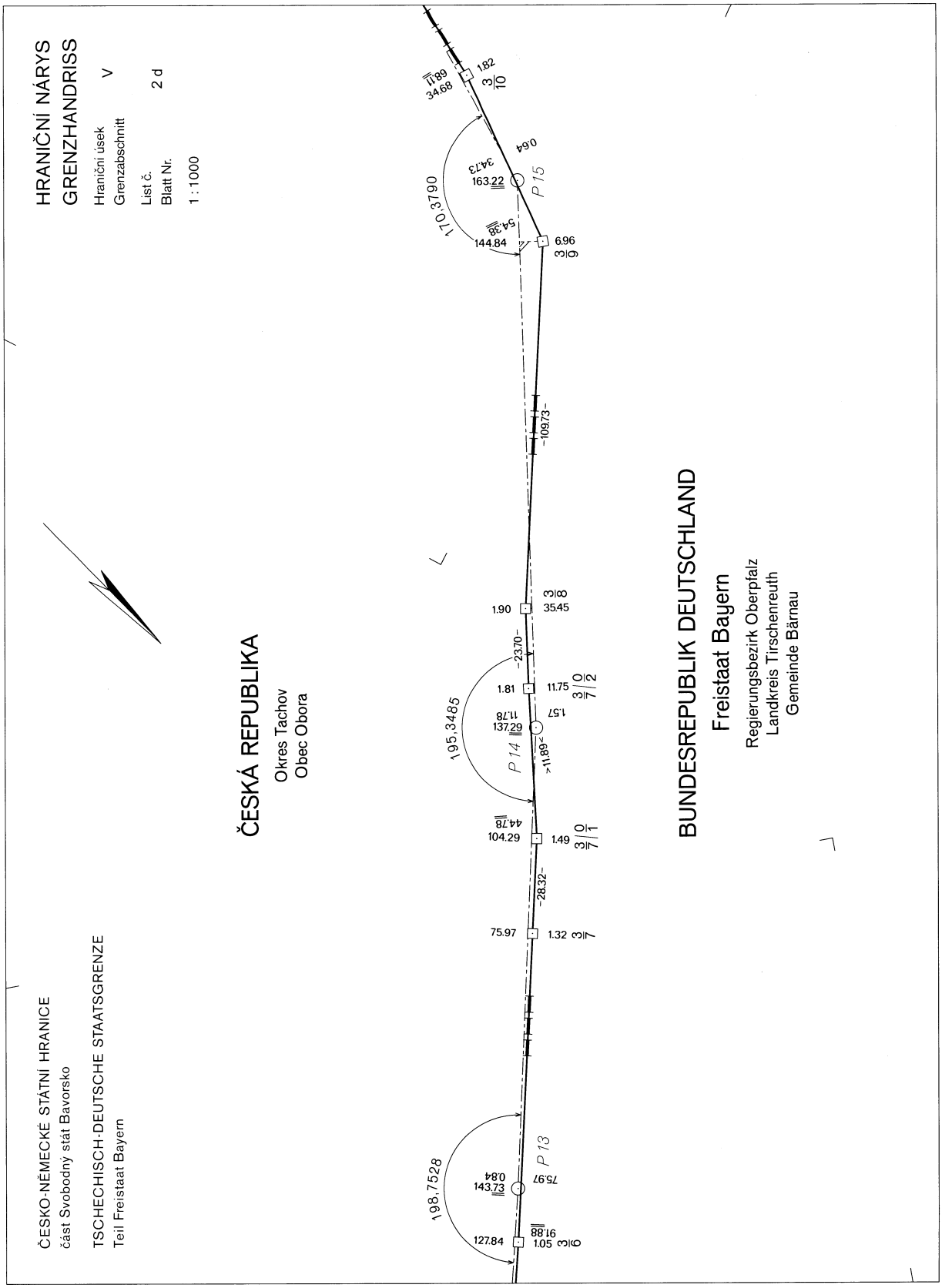
HRANIČNÍ NÁRYS
GRENZHANDRISS
Hraniční úsek V
Grenzabschnitt
List č. 2 d
Blatt Nr.
1 : 1000
ČESKÁ REPUBLIKA
Okres Tachov
Obec Obora
BUNDESREPUBLIK DEUTSCHLAND
Freistaat Bayern
Regierungsbezirk Oberpfalz
Landkreis Tirschenreuth
Gemeinde Bärnau
ČESKO-NĚMECKÉ STÁTNÍ HRANICE
část Svobodný stát Bavorsko
TSCHECHISCH-DEUTSCHE STAATSGRENZE
Teil Freistaat Bayern
P 13
P 14
P 15
198,7528
195,3485
170,3790
127.84
143.73
0.84
75.97
1.05
91.88
75.97
1.32
3/7
104.29
44.78
1.49
3/0/1
137.29
11.78
1.57
11.75
3/0/2
1.81
23.70
1.90
35.45
3/8
109.73
144.84
54.38
6.96
3/9
163.22
34.73
0.64
34.68
1.82
3/10
11.89

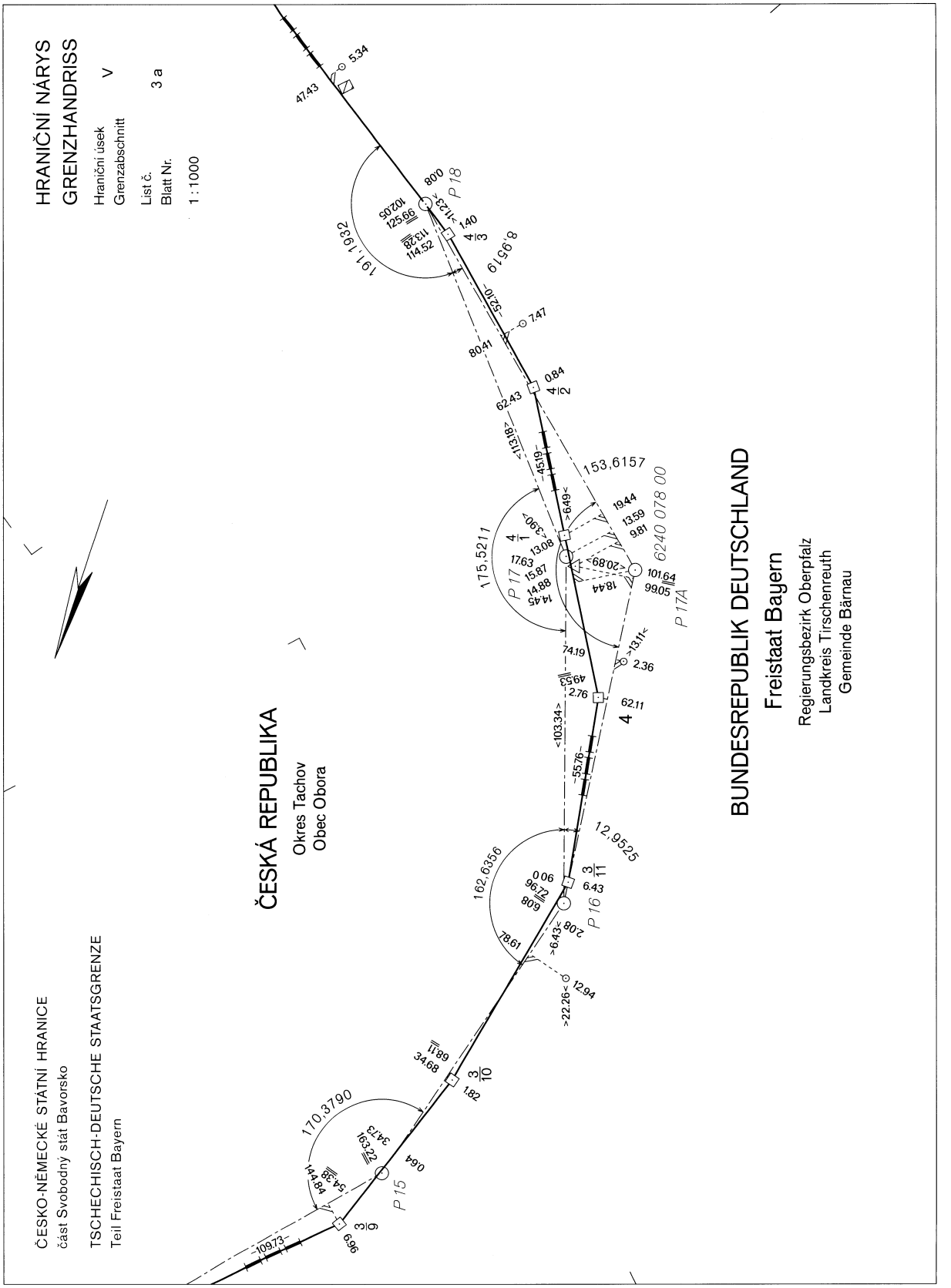
HRANIČNÍ NÁRYS
GRENZHANDRISS
Hraniční úsek V
Grenzabschnitt
List č. 3 a
Blatt Nr.
1 : 1000
ČESKO-NĚMECKÉ STÁTNÍ HRANICE
část Svobodný stát Bavorsko
TSCHECHISCH-DEUTSCHE STAATSGRENZE
Teil Freistaat Bayern
ČESKÁ REPUBLIKA
Okres Tachov
Obec Obora
BUNDESREPUBLIK DEUTSCHLAND
Freistaat Bayern
Regierungsbezirk Oberpfalz
Landkreis Tirschenreuth
Gemeinde Bärnau
P 15
P 16
P 17
P 17A
P 18
170,3790
162,6356
175,5211
153,6157
12,9525
8,9519
6240 078 00

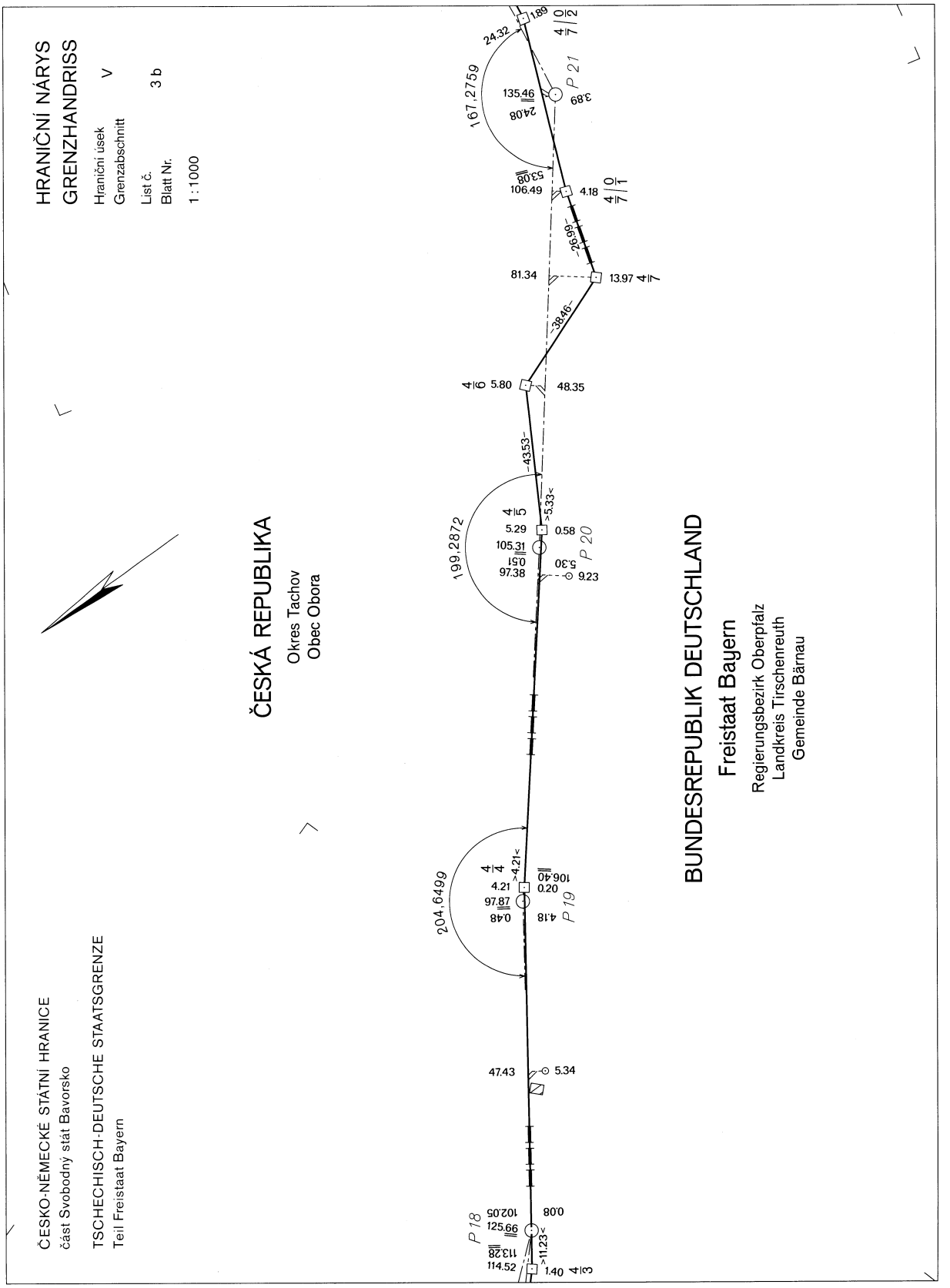
HRANIČNÍ NÁRYS
GRENZHANDRISS
Hraniční úsek V
Grenzabschnitt
List č. 3 b
Blatt Nr.
1 : 1000
ČESKÁ REPUBLIKA
Okres Tachov
Obec Obora
BUNDESREPUBLIK DEUTSCHLAND
Freistaat Bayern
Regierungsbezirk Oberpfalz
Landkreis Tirschenreuth
Gemeinde Bärnau
ČESKO-NĚMECKÉ STÁTNÍ HRANICE
část Svobodný stát Bavorsko
TSCHECHISCH-DEUTSCHE STAATSGRENZE
Teil Freistaat Bayern
P 18
P 19
P 20
P 21
204,6499
199,2872
167,2759
1.40
114.52
113.28
125.66
102.05
0.08
>11.23<
47.43
5.34
4.18
0.48
97.87
4.21
>4.21<
106.40
0.20
4.18
5.30
9.23
97.38
0.51
105.31
5.29
>5.33<
0.58
43.53
5.80
48.35
38.46
13.97
81.34
26.99
4.18
106.49
53.08
24.08
135.46
3.89
24.32
1.89

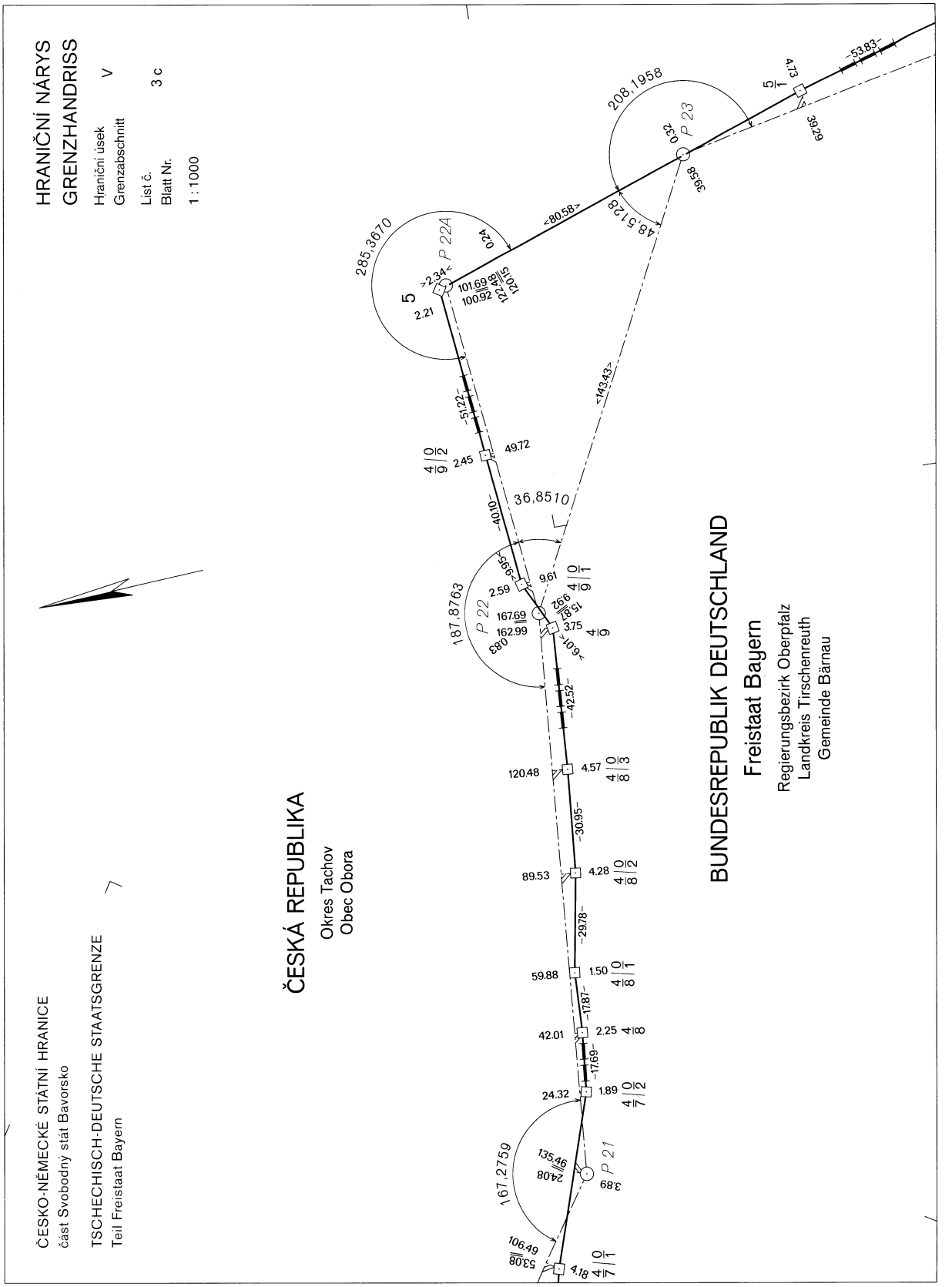
HRANIČNÍ NÁRYS
GRENZHANDRISS
Hraniční úsek V
Grenzabschnitt
List č. 3 c
Blatt Nr.
1 : 1000
ČESKO-NĚMECKÉ STÁTNÍ HRANICE
část Svobodný stát Bavorsko
TSCHECHISCH-DEUTSCHE STAATSGRENZE
Teil Freistaat Bayern
ČESKÁ REPUBLIKA
Okres Tachov
Obec Obora
BUNDESREPUBLIK DEUTSCHLAND
Freistaat Bayern
Regierungsbezirk Oberpfalz
Landkreis Tirschenreuth
Gemeinde Bärnau
P 21
P 22
P 22A
P 23
167,2759
187,8763
285,3670
208,1958
36,8510
48,5128
167.69
162.99
135.46
24.08
101.69
100.92
122.48
120.15
53.08
106.49
120.48
89.53
59.88
42.01
24.32
39.58
39.29
49.72
9.61
3.89
4.18
4.57
4.28
1.50
2.25
1.89
2.45
3.75
2.59
2.21
4.73
0.24
0.32
0.83
<80.58>
<143.43>
-53.83-
-51.22-
-40.10-
-42.52-
-30.95-
-29.78-
-17.87-
-17.69-
-6.07-
-9.95-
>2.34<

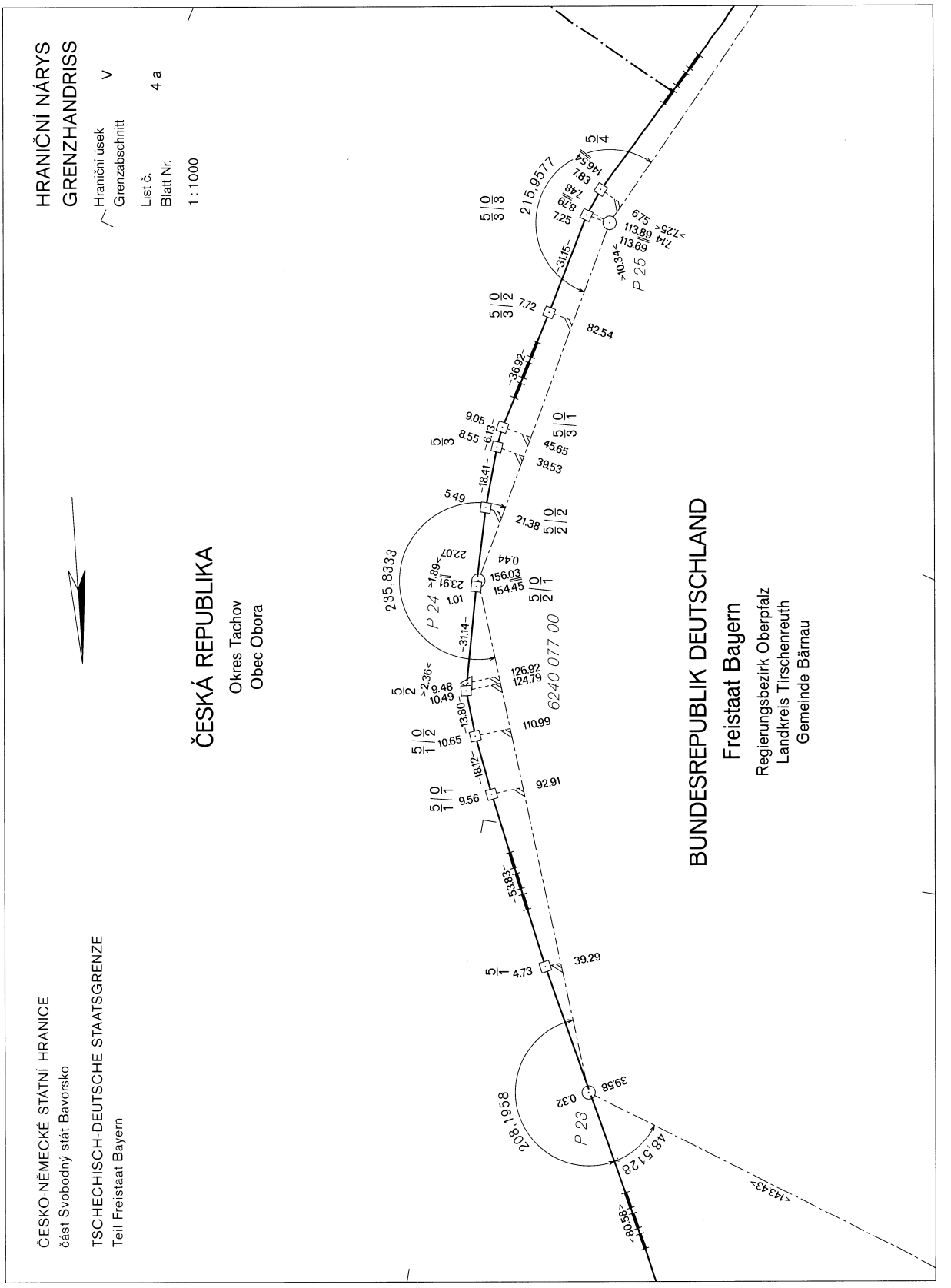
HRANIČNÍ NÁRYS
GRENZHANDRISS
Hraniční úsek V
Grenzabschnitt
List č. 4 a
Blatt Nr.
1 : 1000
ČESKÁ REPUBLIKA
Okres Tachov
Obec Obora
BUNDESREPUBLIK DEUTSCHLAND
Freistaat Bayern
Regierungsbezirk Oberpfalz
Landkreis Tirschenreuth
Gemeinde Bärnau
ČESKO-NĚMECKÉ STÁTNÍ HRANICE
část Svobodný stát Bavorsko
TSCHECHISCH-DEUTSCHE STAATSGRENZE
Teil Freistaat Bayern
P 23
P 24
P 25
6240 077 00
20.8.1958
235.8333
215.9577
48.5128

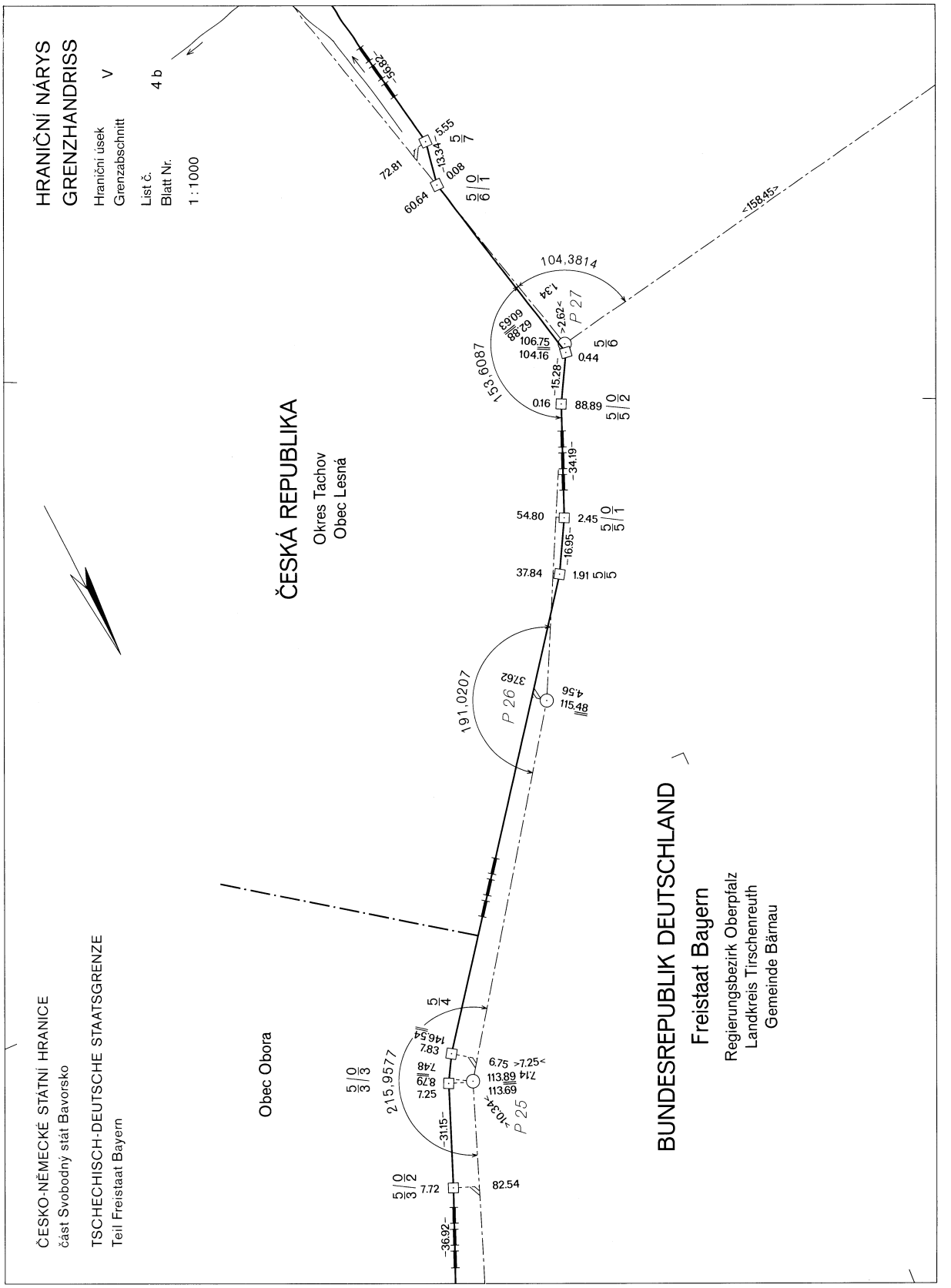
HRANIČNÍ NÁRYS
GRENZHANDRISS
Hraniční úsek V
Grenzabschnitt
List č. 4 b
Blatt Nr.
1 : 1000
ČESKÁ REPUBLIKA
Okres Tachov
Obec Lesná
BUNDESREPUBLIK DEUTSCHLAND
Freistaat Bayern
Regierungsbezirk Oberpfalz
Landkreis Tirschenreuth
Gemeinde Bärnau
Obec Obora
ČESKO-NĚMECKÉ STÁTNÍ HRANICE
část Svobodný stát Bavorsko
TSCHECHISCH-DEUTSCHE STAATSGRENZE
Teil Freistaat Bayern
104,3814
153,6087
191,0207
215,9577
P 25
P 26
P 27
<158.45>

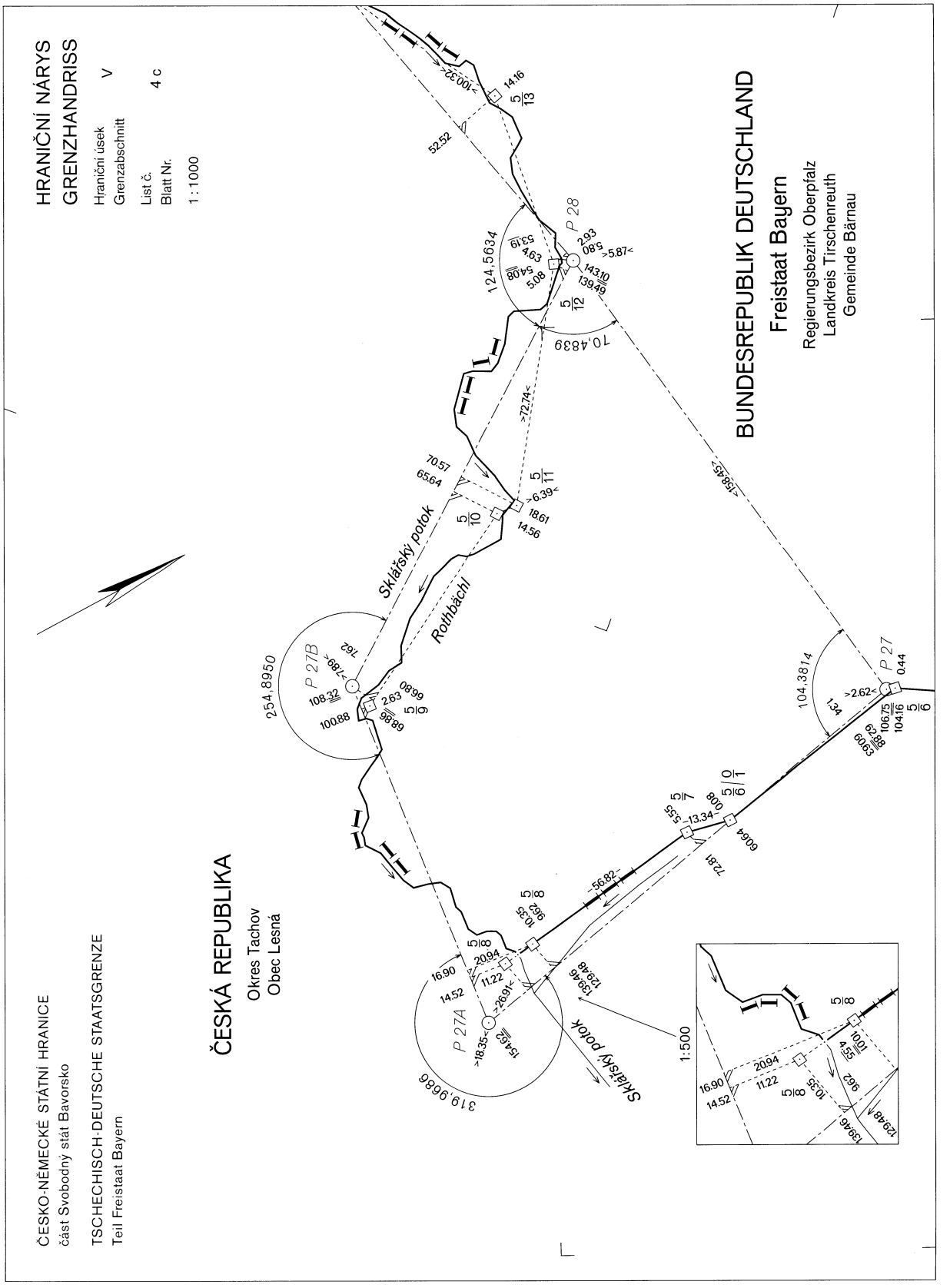
HRANIČNÍ NÁRYS
GRENZHANDRISS
Hraniční úsek V
Grenzabschnitt
List č. 4 c
Blatt Nr.
1 : 1000
ČESKO-NĚMECKÉ STÁTNÍ HRANICE
část Svobodný stát Bavorsko
TSCHECHISCH-DEUTSCHE STAATSGRENZE
Teil Freistaat Bayern
ČESKÁ REPUBLIKA
Okres Tachov
Obec Lesná
BUNDESREPUBLIK DEUTSCHLAND
Freistaat Bayern
Regierungsbezirk Oberpfalz
Landkreis Tirschenreuth
Gemeinde Bärnau
Sklářský potok
Rothbächl
P 27A
P 27B
P 28
P 27
1:500

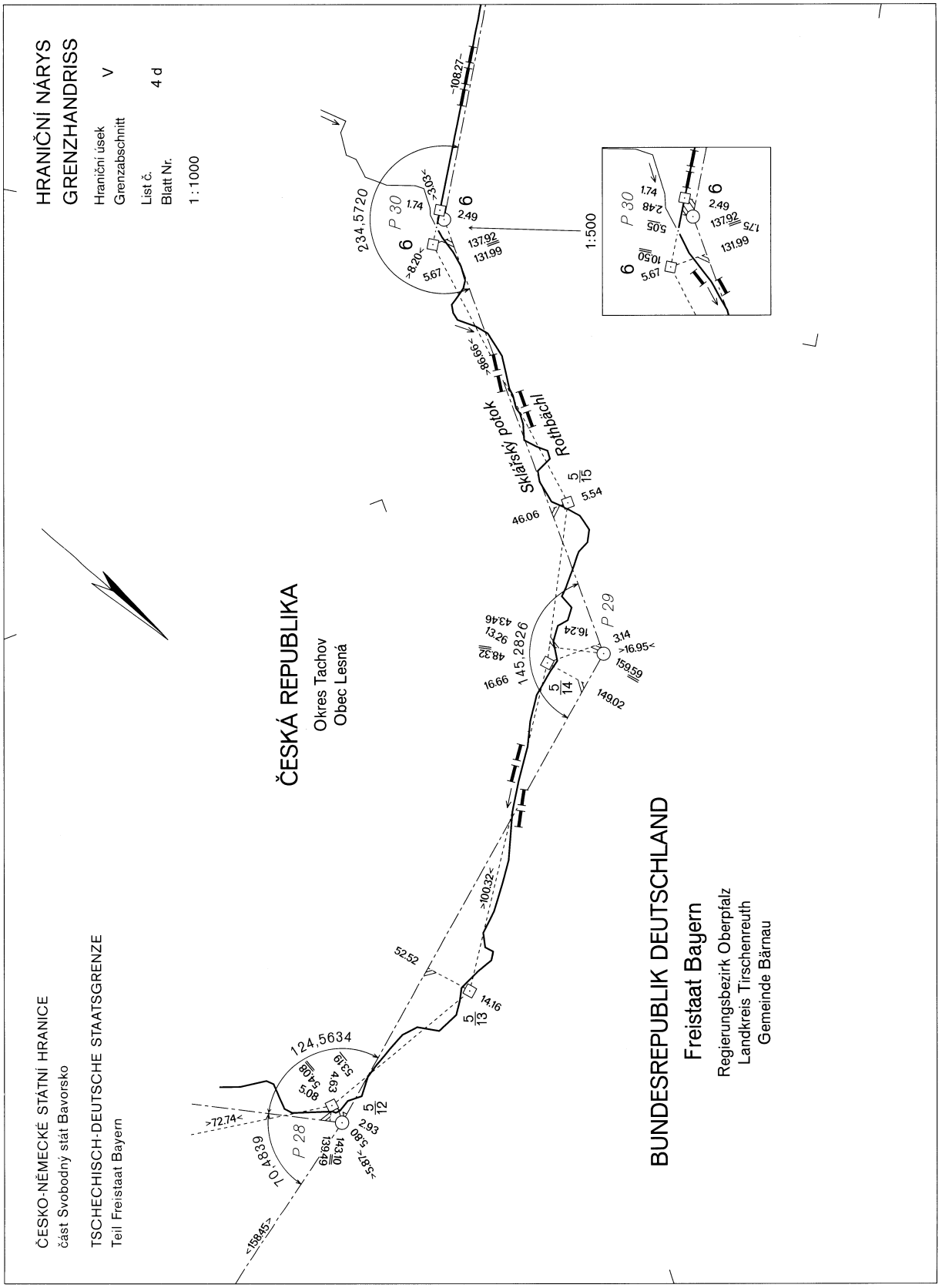
HRANIČNÍ NÁRYS
GRENZHANDRISS
Hraniční úsek V
Grenzabschnitt
List č. 4 d
Blatt Nr.
1 : 1000
ČESKO-NĚMECKÉ STÁTNÍ HRANICE
část Svobodný stát Bavorsko
TSCHECHISCH-DEUTSCHE STAATSGRENZE
Teil Freistaat Bayern
ČESKÁ REPUBLIKA
Okres Tachov
Obec Lesná
BUNDESREPUBLIK DEUTSCHLAND
Freistaat Bayern
Regierungsbezirk Oberpfalz
Landkreis Tirschenreuth
Gemeinde Bärnau
Sklářský potok
Rothbächl
P 28
P 29
P 30
1:500

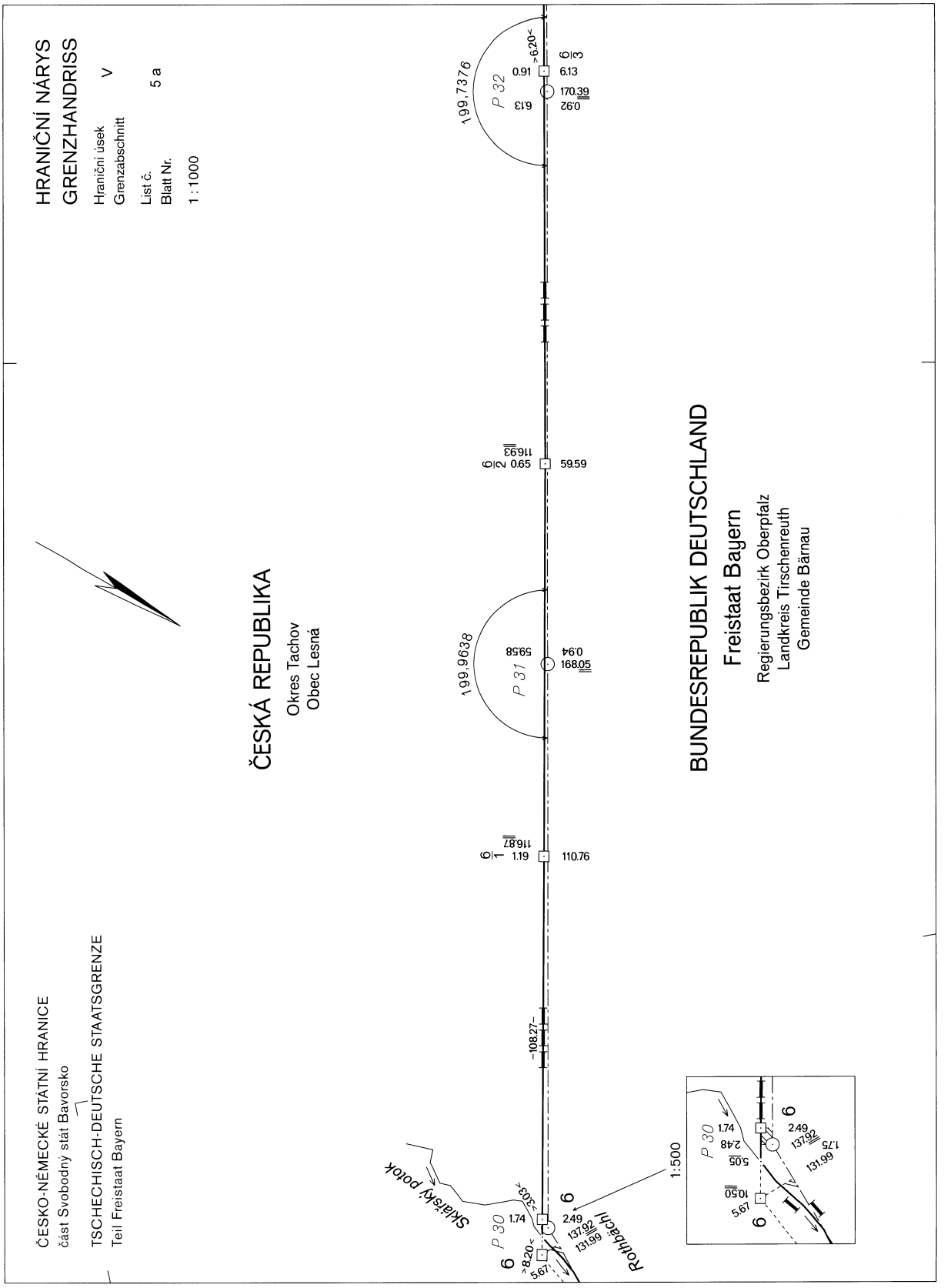
HRANIČNÍ NÁRYS
GRENZHANDRISS
Hraniční úsek V
Grenzabschnitt
List č. 5 a
Blatt Nr.
1 : 1000
ČESKÁ REPUBLIKA
Okres Tachov
Obec Lesná
BUNDESREPUBLIK DEUTSCHLAND
Freistaat Bayern
Regierungsbezirk Oberpfalz
Landkreis Tirschenreuth
Gemeinde Bärnau
ČESKO-NĚMECKÉ STÁTNÍ HRANICE
část Svobodný stát Bavorsko
TSCHECHISCH-DEUTSCHE STAATSGRENZE
Teil Freistaat Bayern
199,7376
P 32
199,9638
P 31
Skláťský potok
Rothbächl
P 30
1:500

ČESKO-NĚMECKÉ STÁTNÍ HRANICE
část Svobodný stát Bavorsko

TSCHECHISCH-DEUTSCHE STAATSGRENZE
Teil Freistaat Bayern

HRANIČNÍ NÁRYS
GRENZHANDRISS

Hraniční úsek / Grenzabschnitt: V

List č. / Blatt Nr.: 5 b

1 : 1000

ČESKÁ REPUBLIKA

Okres Tachov
Obec Lesná

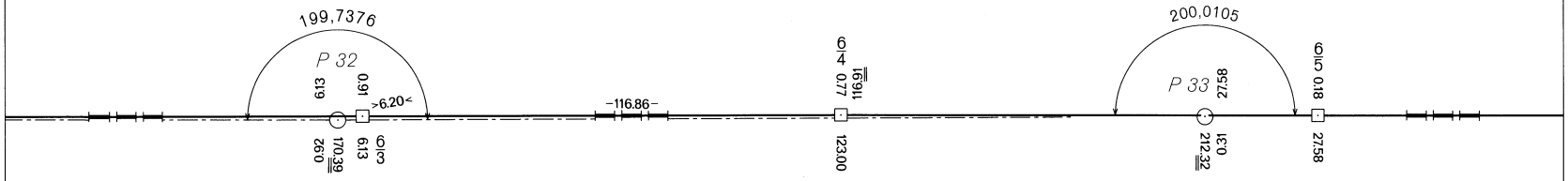

BUNDESREPUBLIK DEUTSCHLAND

Freistaat Bayern

Regierungsbezirk Oberpfalz
Landkreis Tirschenreuth
Gemeinde Bärnau

ČESKO-NĚMECKÉ STÁTNÍ HRANICE
část Svobodný stát Bavorsko

TSCHECHISCH-DEUTSCHE STAATSGRENZE
Teil Freistaat Bayern

HRANIČNÍ NÁRYS
GRENZHANDRISS

Hraniční úsek / Grenzabschnitt: V

List č. / Blatt Nr.: 5 c

1 : 1000

ČESKÁ REPUBLIKA

Okres Tachov
Obec Lesná

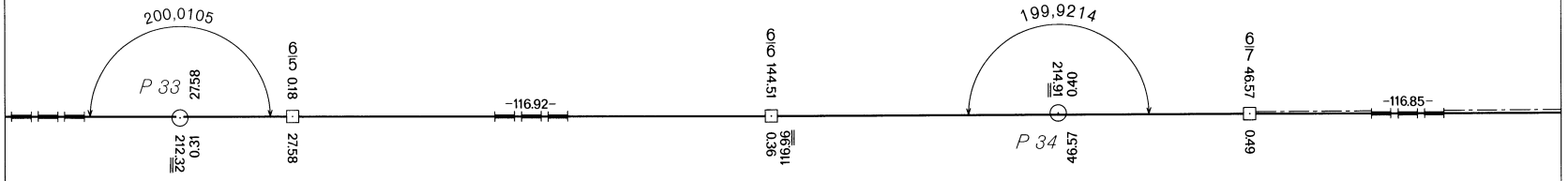

BUNDESREPUBLIK DEUTSCHLAND

Freistaat Bayern

Regierungsbezirk Oberpfalz
Landkreis Tirschenreuth
Gemeinde Bärnau

ČESKO-NĚMECKÉ STÁTNÍ HRANICE
část Svobodný stát Bavorsko

TSCHECHISCH-DEUTSCHE STAATSGRENZE
Teil Freistaat Bayern

HRANIČNÍ NÁRYS
GRENZHANDRISS

Hraniční úsek / Grenzabschnitt: V

List č. / Blatt Nr.: 6 a

1 : 1000

ČESKÁ REPUBLIKA

Okres Tachov
Obec Lesná

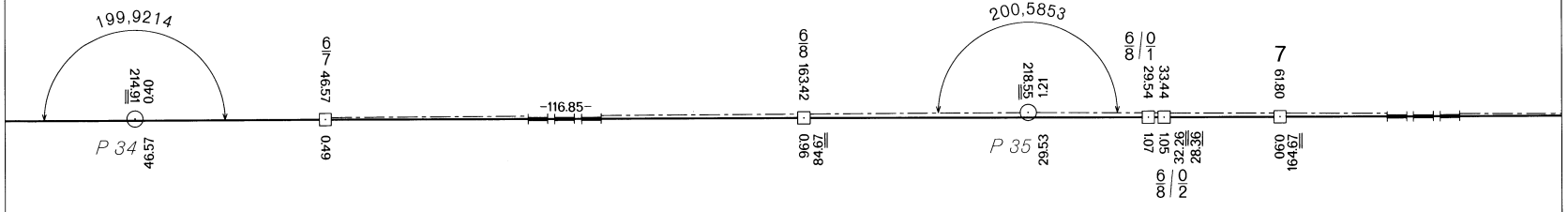

BUNDESREPUBLIK DEUTSCHLAND

Freistaat Bayern

Regierungsbezirk Oberpfalz
Landkreis Tirschenreuth
Gemeinde Bärnau

ČESKO-NĚMECKÉ STÁTNÍ HRANICE
část Svobodný stát Bavorsko

TSCHECHISCH-DEUTSCHE STAATSGRENZE
Teil Freistaat Bayern

HRANIČNÍ NÁRYS
GRENZHANDRISS

Hraniční úsek / Grenzabschnitt: V

List č. / Blatt Nr.: 6 b

1 : 1000

ČESKÁ REPUBLIKA

Okres Tachov
Obec Lesná

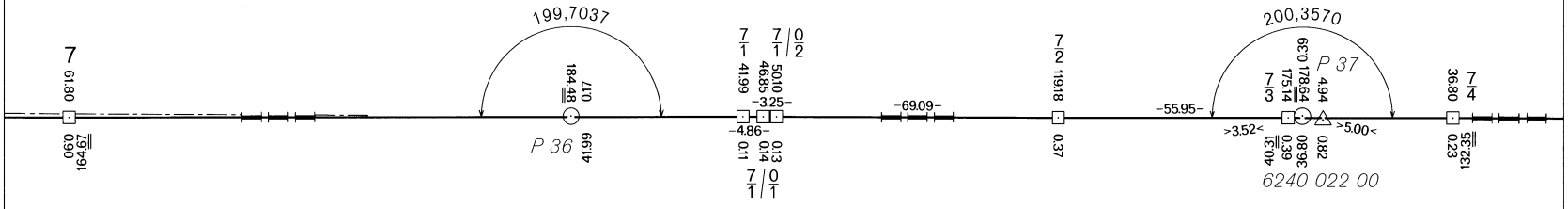

BUNDESREPUBLIK DEUTSCHLAND

Freistaat Bayern

Regierungsbezirk Oberpfalz
Landkreis Tirschenreuth
Gemeinde Bärnau

ČESKO-NĚMECKÉ STÁTNÍ HRANICE
část Svobodný stát Bavorsko

TSCHECHISCH-DEUTSCHE STAATSGRENZE
Teil Freistaat Bayern

HRANIČNÍ NÁRYS
GRENZHANDRISS

Hraniční úsek / Grenzabschnitt: V

List č. / Blatt Nr.: 6 c

1 : 1000

ČESKÁ REPUBLIKA

Okres Tachov
Obec Lesná

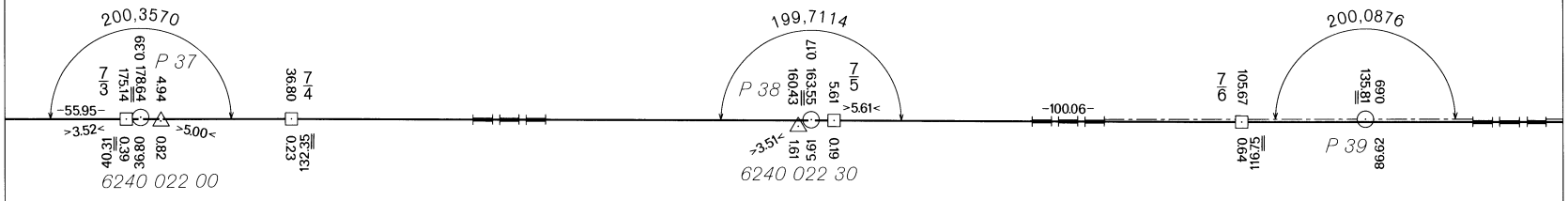

BUNDESREPUBLIK DEUTSCHLAND

Freistaat Bayern

Regierungsbezirk Oberpfalz
Landkreis Tirschenreuth
Gemeinde Bärnau

ČESKO-NĚMECKÉ STÁTNÍ HRANICE
část Svobodný stát Bavorsko

TSCHECHISCH-DEUTSCHE STAATSGRENZE
Teil Freistaat Bayern

HRANIČNÍ NÁRYS
GRENZHANDRISS

Hraniční úsek
Grenzabschnitt V

List č.
Blatt Nr. 7 a

1 : 1000



ČESKÁ REPUBLIKA
Okres Tachov
Obec Lesná

BUNDESREPUBLIK DEUTSCHLAND
Freistaat Bayern
Regierungsbezirk Oberpfalz
Landkreis Tirschenreuth
Gemeinde Bärnau

ČESKO-NĚMECKÉ STÁTNÍ HRANICE
část Svobodný stát Bavorsko

TSCHECHISCH-DEUTSCHE STAATSGRENZE
Teil Freistaat Bayern

HRANIČNÍ NÁRYS
GRENZHANDRISS

Hraniční úsek
Grenzabschnitt V

List č.
Blatt Nr. 7 b

1 : 1000

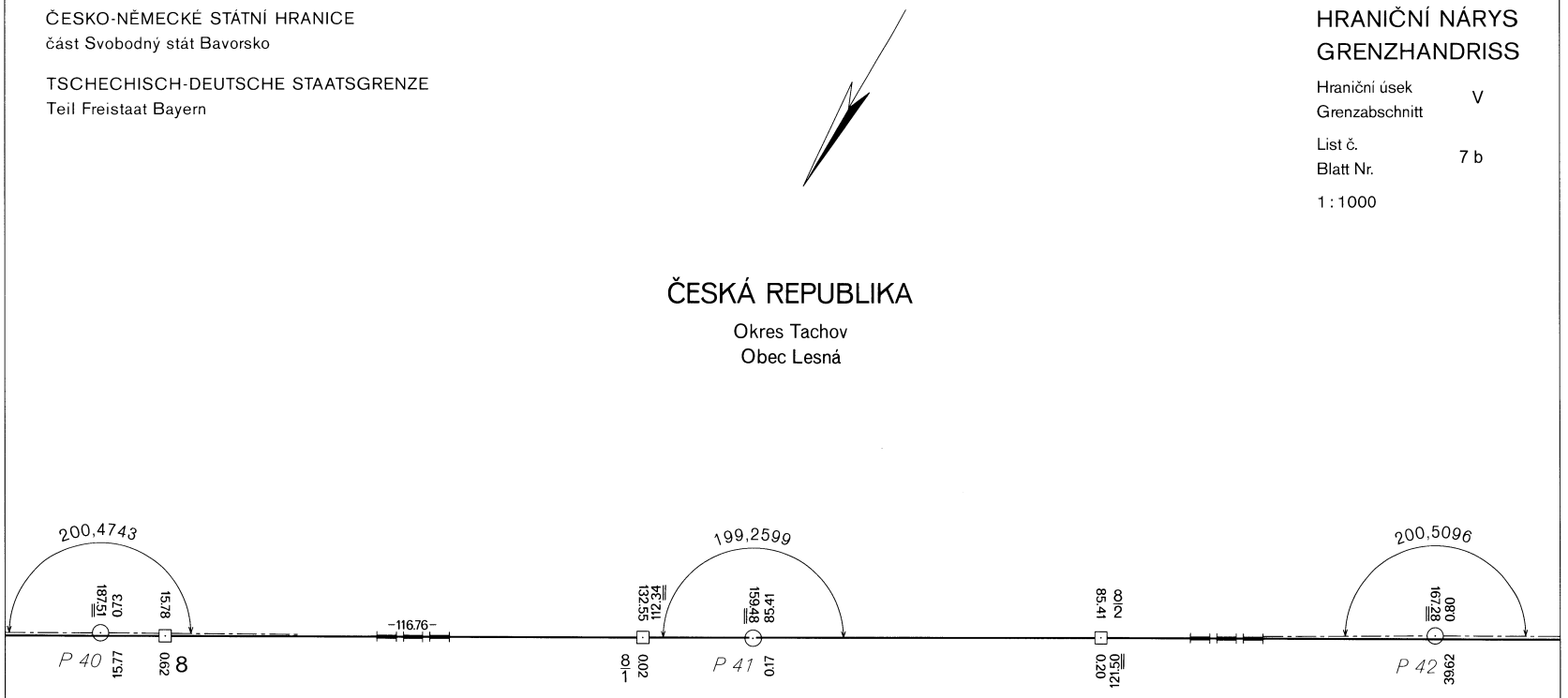

ČESKÁ REPUBLIKA

Okres Tachov
Obec Lesná

BUNDESREPUBLIK DEUTSCHLAND

Freistaat Bayern

Regierungsbezirk Oberpfalz
Landkreis Tirschenreuth
Gemeinde Bärnau

ČESKO-NĚMECKÉ STÁTNÍ HRANICE
část Svobodný stát Bavorsko

TSCHECHISCH-DEUTSCHE STAATSGRENZE
Teil Freistaat Bayern

HRANIČNÍ NÁRYS
GRENZHANDRISS

Hraniční úsek
Grenzabschnitt V

List č.
Blatt Nr. 7 c

1 : 1000

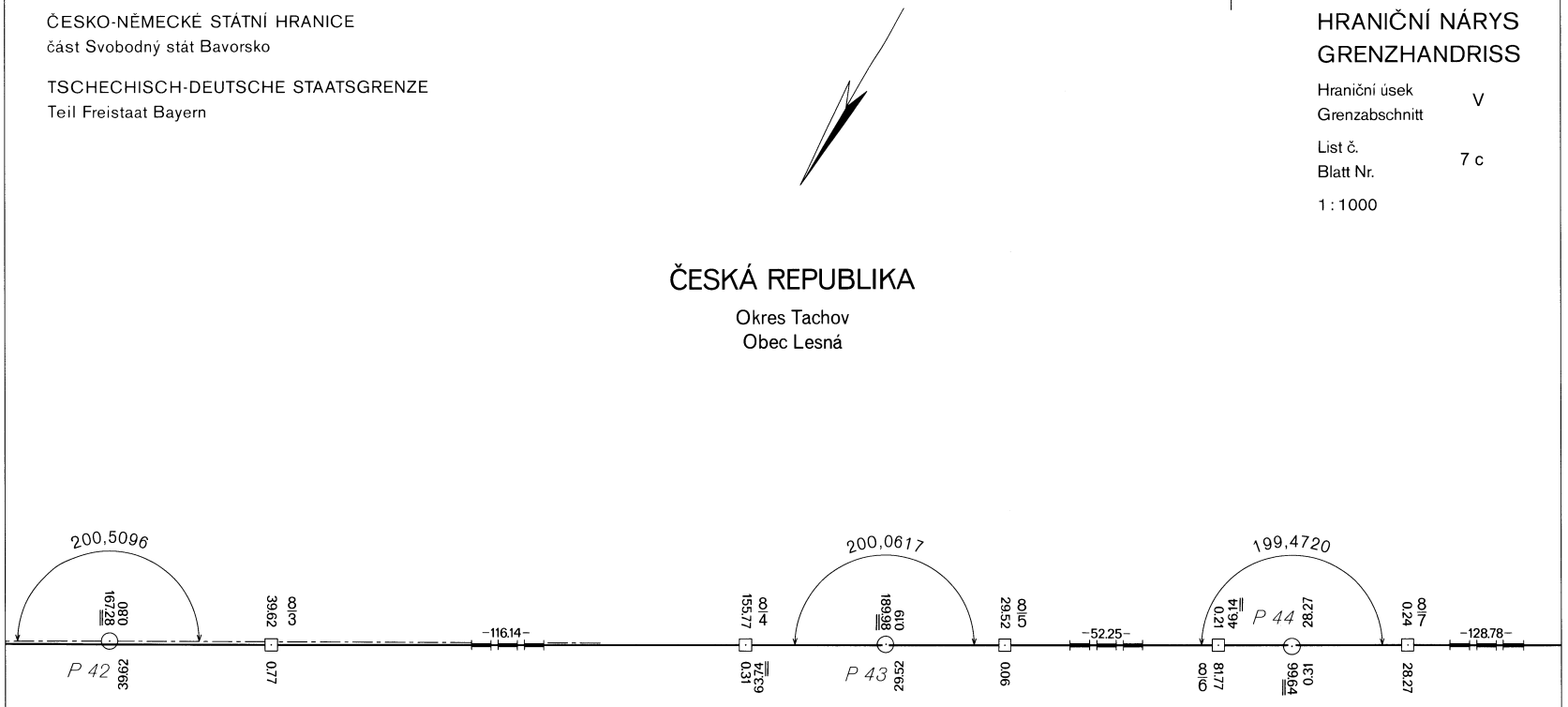

ČESKÁ REPUBLIKA

Okres Tachov
Obec Lesná

BUNDESREPUBLIK DEUTSCHLAND

Freistaat Bayern

Regierungsbezirk Oberpfalz
Landkreis Tirschenreuth
Gemeinde Bärnau

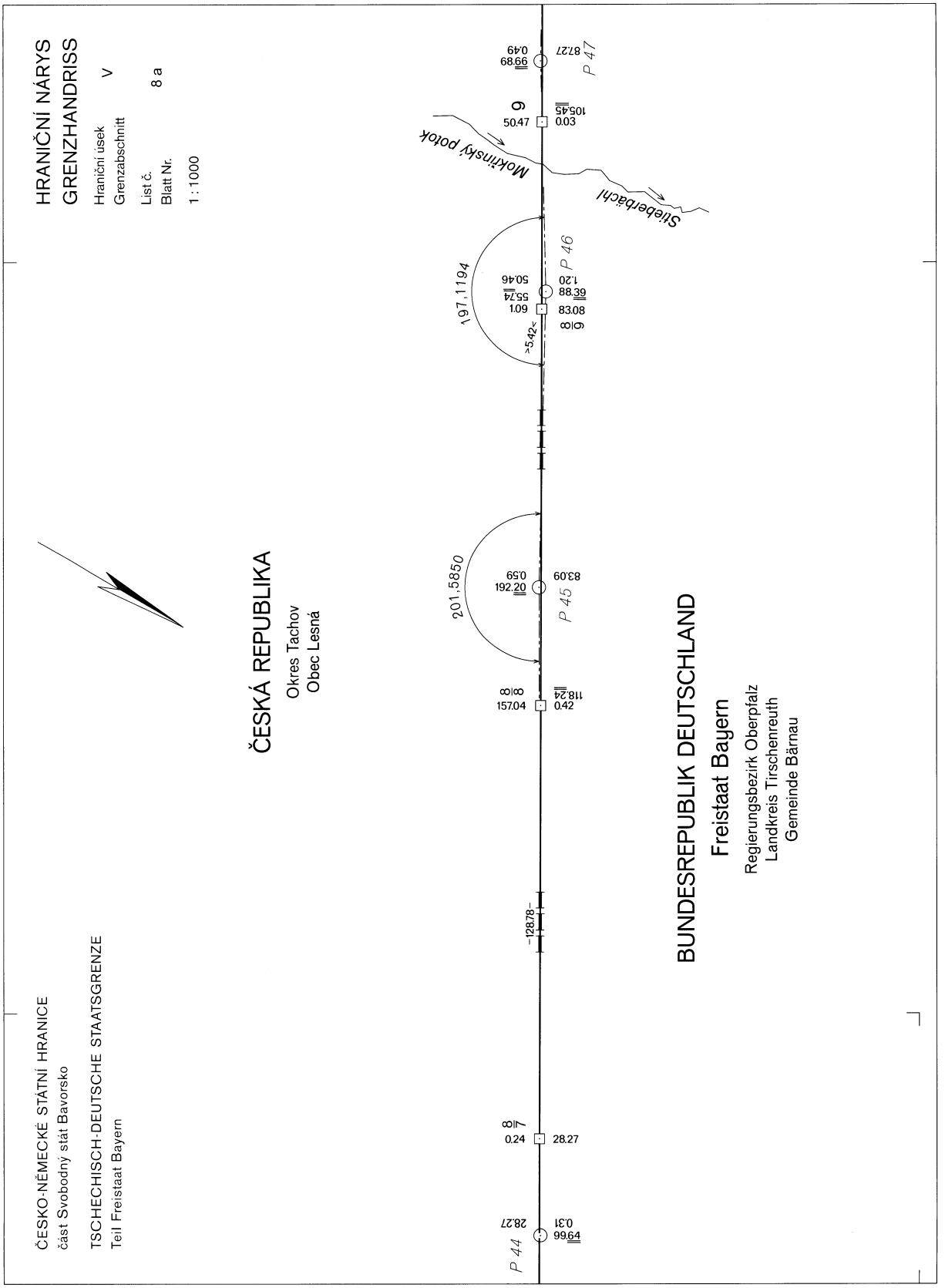
HRANIČNÍ NÁRYS
GRENZHANDRISS
Hraniční úsek V
Grenzabschnitt
List č. 8 a
Blatt Nr.
1 : 1000
ČESKÁ REPUBLIKA
Okres Tachov
Obec Lesná
BUNDESREPUBLIK DEUTSCHLAND
Freistaat Bayern
Regierungsbezirk Oberpfalz
Landkreis Tirschenreuth
Gemeinde Bärnau
ČESKO-NĚMECKÉ STÁTNÍ HRANICE
část Svobodný stát Bavorsko
TSCHECHISCH-DEUTSCHE STAATSGRENZE
Teil Freistaat Bayern
Mokřinský potok
Stieberbächl
P 44
P 45
P 46
P 47
201,5850
197,1194
28.27
0.31
66.64
0.24
28.27
0.42
118.24
157.04
0.59
192.20
83.09
1.20
88.39
83.08
50.46
55.74
1.09
50.47
0.03
105.45
68.66
0.49
87.27
-128.78-

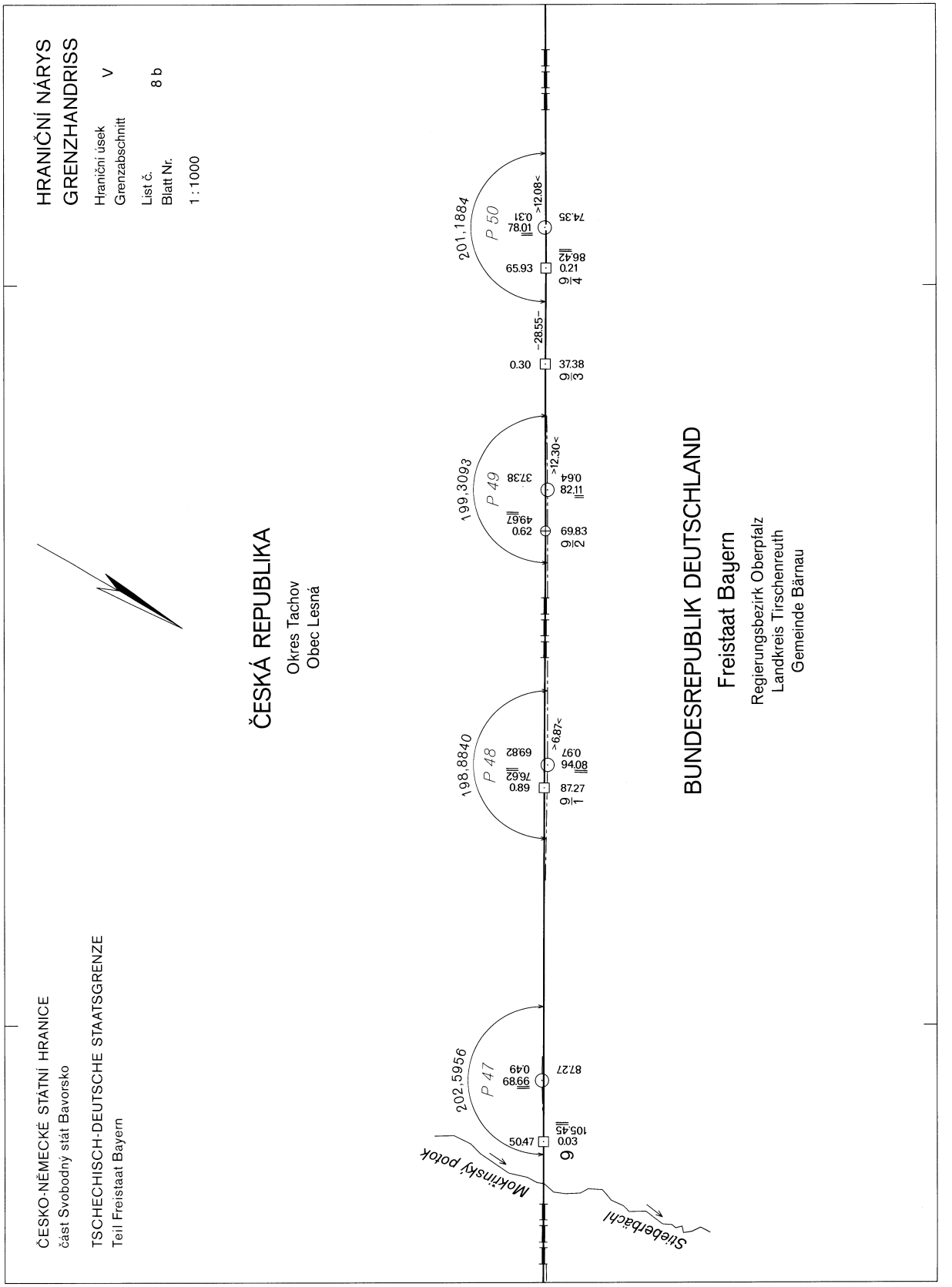
HRANIČNÍ NÁRYS
GRENZHANDRISS
Hraniční úsek V
Grenzabschnitt
List č. 8 b
Blatt Nr.
1 : 1000
ČESKÁ REPUBLIKA
Okres Tachov
Obec Lesná
BUNDESREPUBLIK DEUTSCHLAND
Freistaat Bayern
Regierungsbezirk Oberpfalz
Landkreis Tirschenreuth
Gemeinde Bärnau
ČESKO-NĚMECKÉ STÁTNÍ HRANICE
část Svobodný stát Bavorsko
TSCHECHISCH-DEUTSCHE STAATSGRENZE
Teil Freistaat Bayern
Mokřinský potok
Stieberbächl
P 47
202,5956
P 48
198,8840
P 49
199,3093
P 50
201,1884
9
50.47
0.03
105.45
68.99
0.49
87.27
69.82
0.89
76.62
94.08
0.97
>6.87<
9/1
87.27
69.83
0.62
49.67
82.11
0.64
>12.30<
37.38
0.30
37.38
9/3
-28.55-
65.93
0.21
86.42
74.35
78.01
0.31
>12.08<
9/4

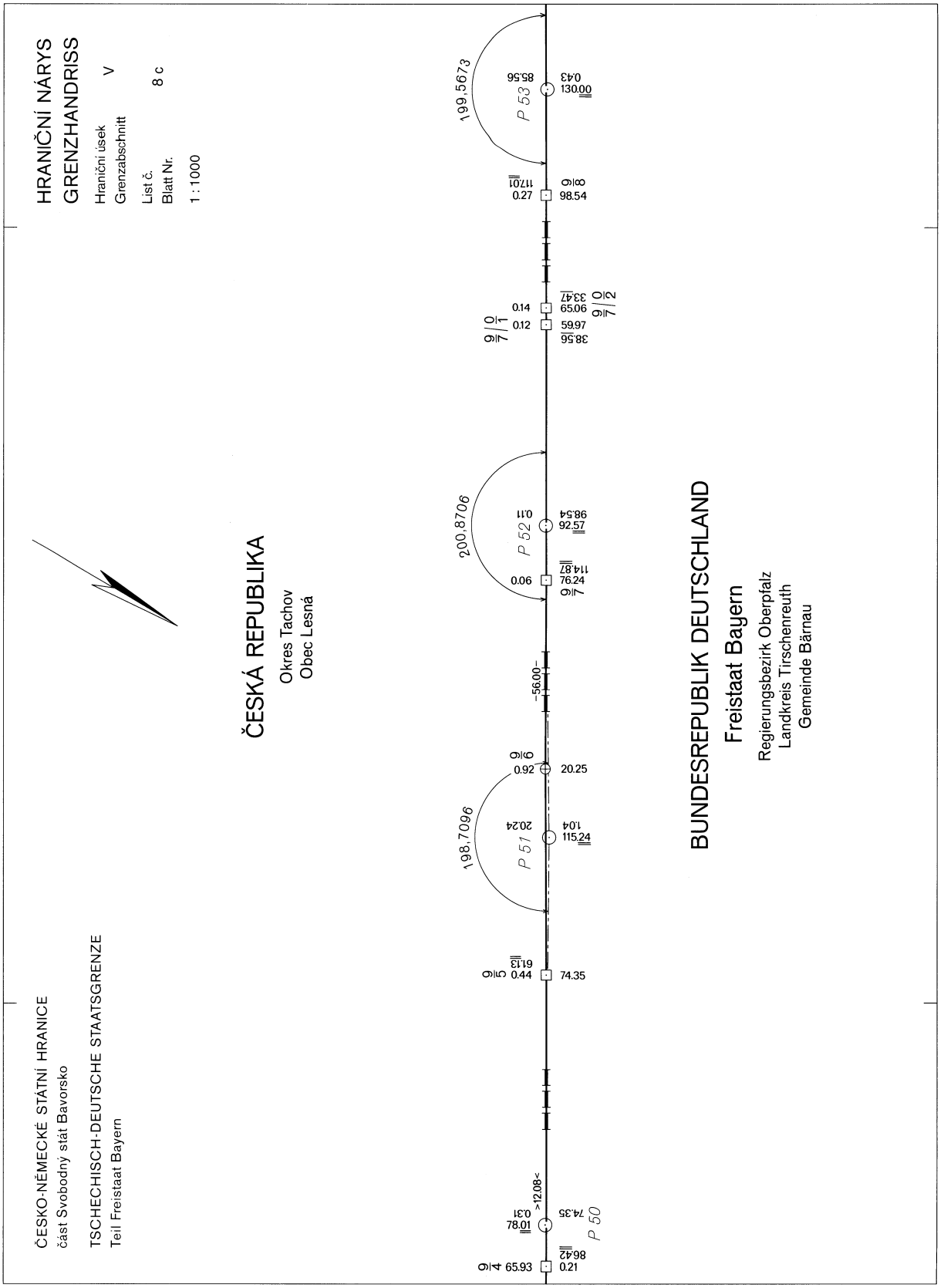
HRANIČNÍ NÁRYS
GRENZHANDRISS
Hraniční úsek V
Grenzabschnitt
List č. 8 c
Blatt Nr.
1 : 1000
ČESKÁ REPUBLIKA
Okres Tachov
Obec Lesná
BUNDESREPUBLIK DEUTSCHLAND
Freistaat Bayern
Regierungsbezirk Oberpfalz
Landkreis Tirschenreuth
Gemeinde Bärnau
ČESKO-NĚMECKÉ STÁTNÍ HRANICE
část Svobodný stát Bavorsko
TSCHECHISCH-DEUTSCHE STAATSGRENZE
Teil Freistaat Bayern
199,5673
P 53
85.56
0.43
130.00
117.01
0.27
98.54
0.14
65.06
33.47
0.12
59.97
38.56
200,8706
P 52
0.11
92.57
98.54
0.06
76.24
114.87
-56.00-
0.92
20.25
198,7096
P 51
20.24
1.04
115.24
61.13
0.44
74.35
>12.08<
78.01
0.31
74.35
P 50
86.42
65.93
0.21

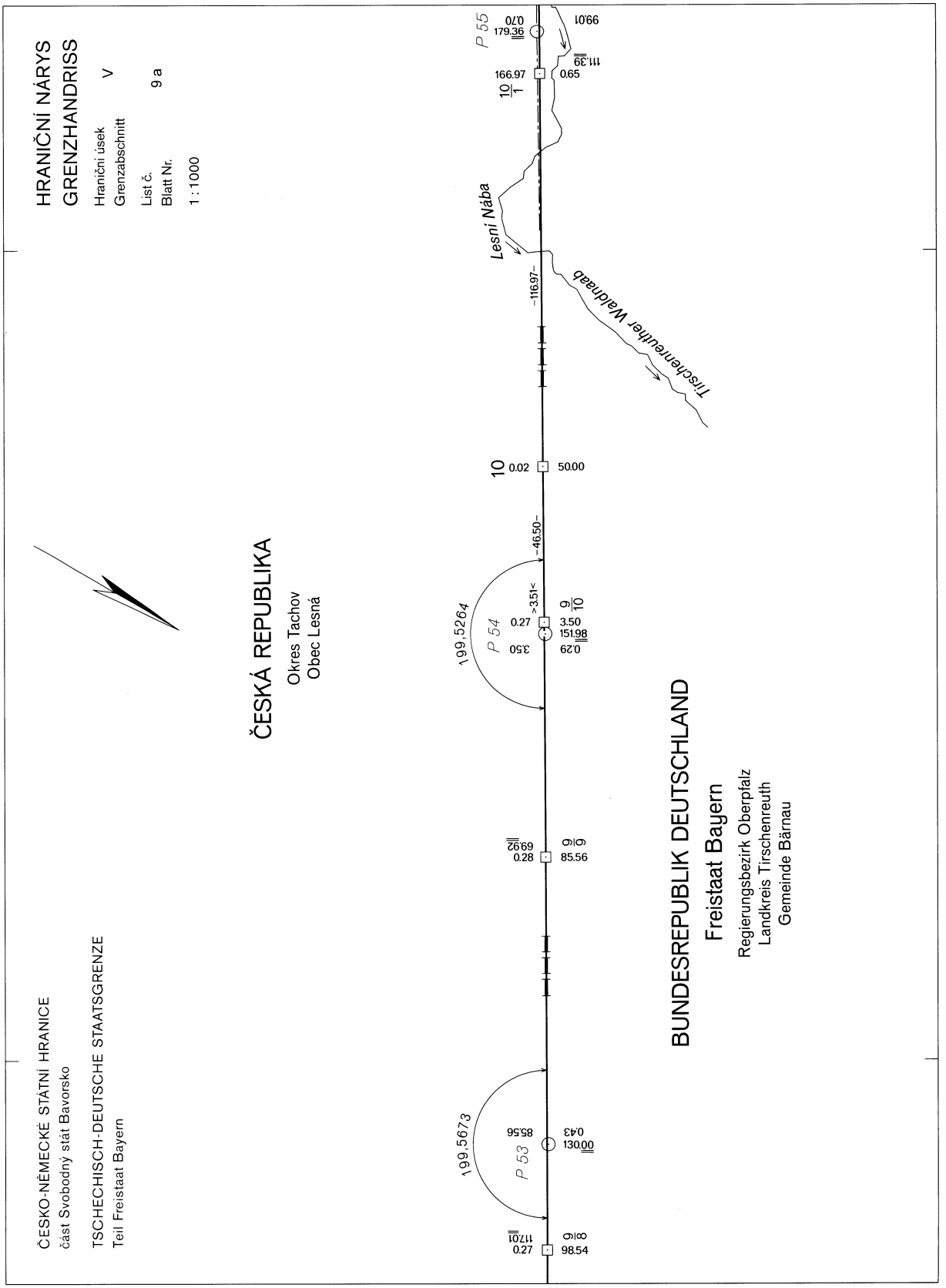
HRANIČNÍ NÁRYS
GRENZHANDRISS
Hraniční úsek V
Grenzabschnitt
List č. 9 a
Blatt Nr.
1 : 1000
ČESKÁ REPUBLIKA
Okres Tachov
Obec Lesná
BUNDESREPUBLIK DEUTSCHLAND
Freistaat Bayern
Regierungsbezirk Oberpfalz
Landkreis Tirschenreuth
Gemeinde Bärnau
ČESKO-NĚMECKÉ STÁTNÍ HRANICE
část Svobodný stát Bavorsko
TSCHECHISCH-DEUTSCHE STAATSGRENZE
Teil Freistaat Bayern
Lesní Nába
Tirschenreuther Waldnaab
P 55
P 54
P 53
199,5264
199,5673
179.36
0.70
99.01
111.39
166.97
0.65
10/1
-116.97-
10
0.02
50.00
-46.50-
>3.51<
0.27
3.50
151.98
0.29
9/10
3.50
69.92
0.28
85.56
9/9
85.56
0.43
130.00
117.01
0.27
98.54
9/8

ČESKO-NĚMECKÉ STÁTNÍ HRANICE
část Svobodný stát Bavorsko

TSCHECHISCH-DEUTSCHE STAATSGRENZE
Teil Freistaat Bayern

HRANIČNÍ NÁRYS
GRENZHANDRISS

Hraniční úsek / Grenzabschnitt: V

List č. / Blatt Nr.: 9 b

1 : 1000

ČESKÁ REPUBLIKA

Okres Tachov
Obec Lesná

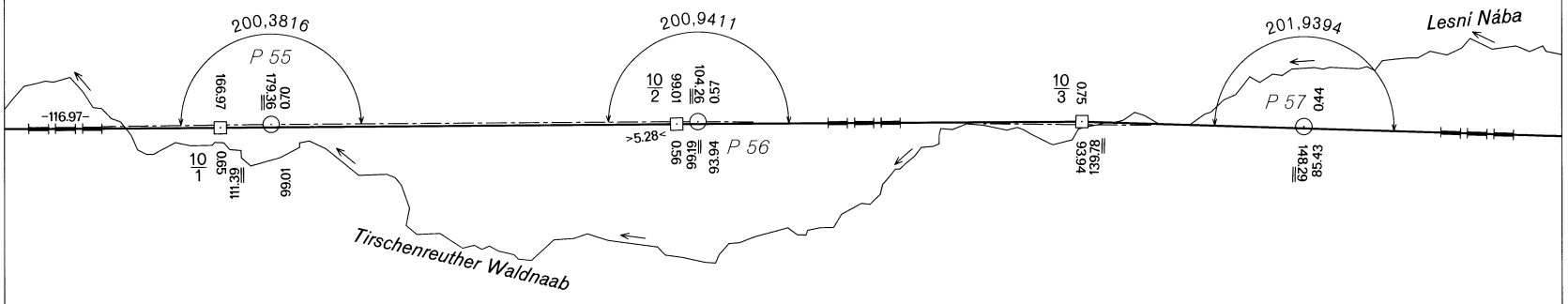

BUNDESREPUBLIK DEUTSCHLAND

Freistaat Bayern

Regierungsbezirk Oberpfalz
Landkreis Tirschenreuth
Gemeinde Bärnau

ČESKO-NĚMECKÉ STÁTNÍ HRANICE
část Svobodný stát Bavorsko

TSCHECHISCH-DEUTSCHE STAATSGRENZE
Teil Freistaat Bayern

HRANIČNÍ NÁRYS
GRENZHANDRISS

Hraniční úsek / Grenzabschnitt: V

List č. / Blatt Nr.: 9 c

1 : 1000

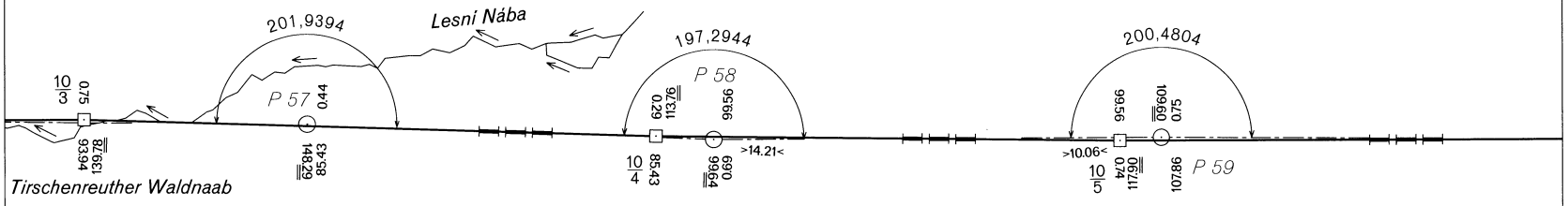

ČESKÁ REPUBLIKA

Okres Tachov
Obec Lesná

BUNDESREPUBLIK DEUTSCHLAND

Freistaat Bayern

Regierungsbezirk Oberpfalz
Landkreis Tirschenreuth
Gemeinde Bärnau

ČESKO-NĚMECKÉ STÁTNÍ HRANICE
část Svobodný stát Bavorsko

TSCHECHISCH-DEUTSCHE STAATSGRENZE
Teil Freistaat Bayern

HRANIČNÍ NÁRYS
GRENZHANDRISS

Hraniční úsek
Grenzabschnitt V

List č.
Blatt Nr. 10 a

1 : 1000

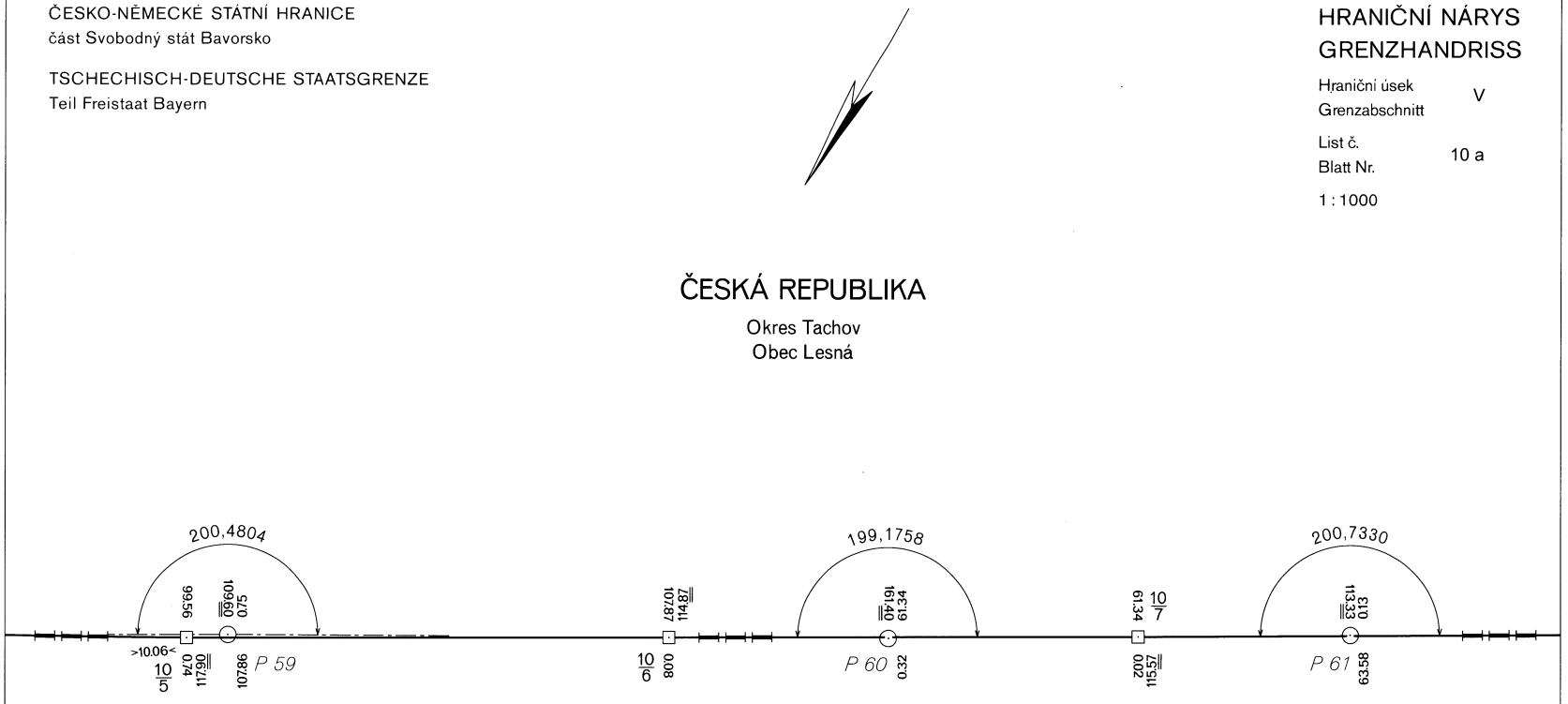

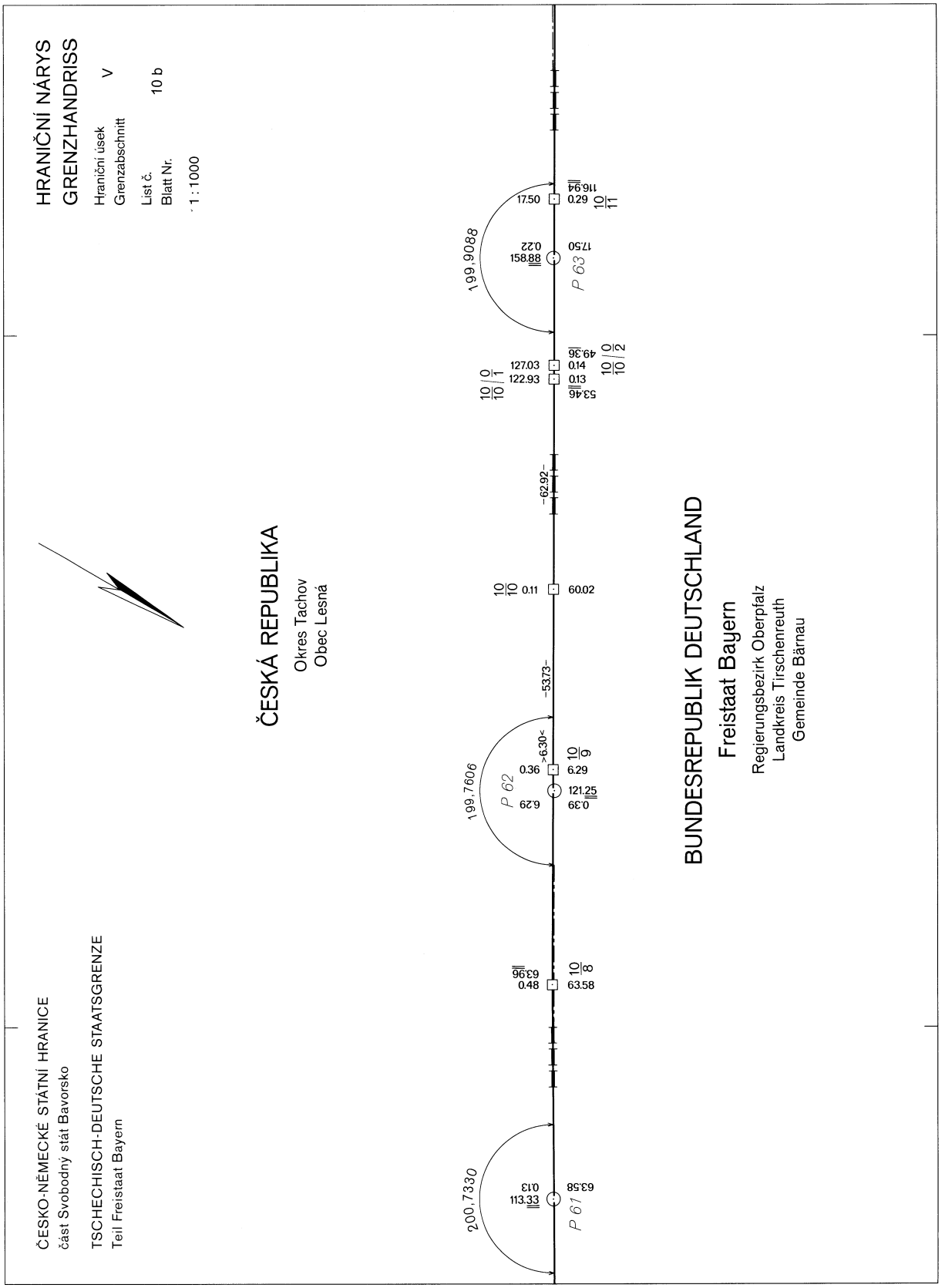
HRANIČNÍ NÁRYS
GRENZHANDRISS
Hraniční úsek V
Grenzabschnitt
List č. 10 b
Blatt Nr.
1 : 1000
ČESKO-NĚMECKÉ STÁTNÍ HRANICE
část Svobodný stát Bavorsko
TSCHECHISCH-DEUTSCHE STAATSGRENZE
Teil Freistaat Bayern
ČESKÁ REPUBLIKA
Okres Tachov
Obec Lesná
BUNDESREPUBLIK DEUTSCHLAND
Freistaat Bayern
Regierungsbezirk Oberpfalz
Landkreis Tirschenreuth
Gemeinde Bärnau
200.7330
P 61
63.58
0.13
113.33
10/8
63.96
0.48
63.96
199.7606
P 62
6.29
0.39
121.25
10/9
0.36
>6.30<
6.29
-53.73-
10/10
0.11
60.02
-62.92-
10/10/1
127.03
122.93
53.46
0.13
49.36
0.14
10/10/2
199.9088
P 63
17.50
0.22
158.88
17.50
116.94
0.29
10/11

ČESKO-NĚMECKÉ STÁTNÍ HRANICE
část Svobodný stát Bavorsko

TSCHECHISCH-DEUTSCHE STAATSGRENZE
Teil Freistaat Bayern

HRANIČNÍ NÁRYS
GRENZHANDRISS

Hraniční úsek / Grenzabschnitt: V

List č. / Blatt Nr.: 10 c

1 : 1000

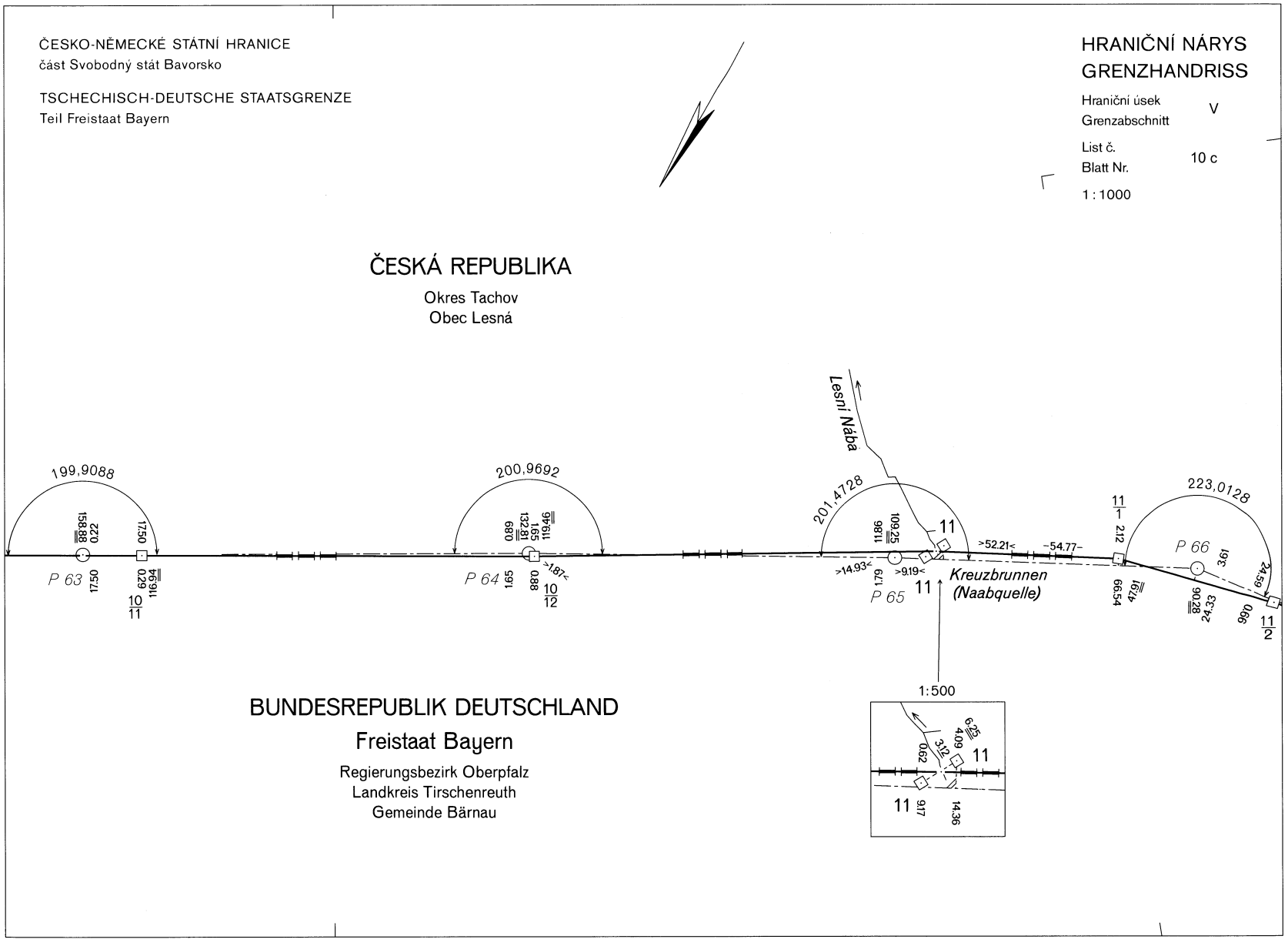

ČESKO-NĚMECKÉ STÁTNÍ HRANICE
část Svobodný stát Bavorsko

TSCHECHISCH-DEUTSCHE STAATSGRENZE
Teil Freistaat Bayern

HRANIČNÍ NÁRYS
GRENZHANDRISS

Hraniční úsek / Grenzabschnitt: V

List č. / Blatt Nr.: 11 a

1 : 1000

ČESKÁ REPUBLIKA

Okres Tachov
Obec Lesná

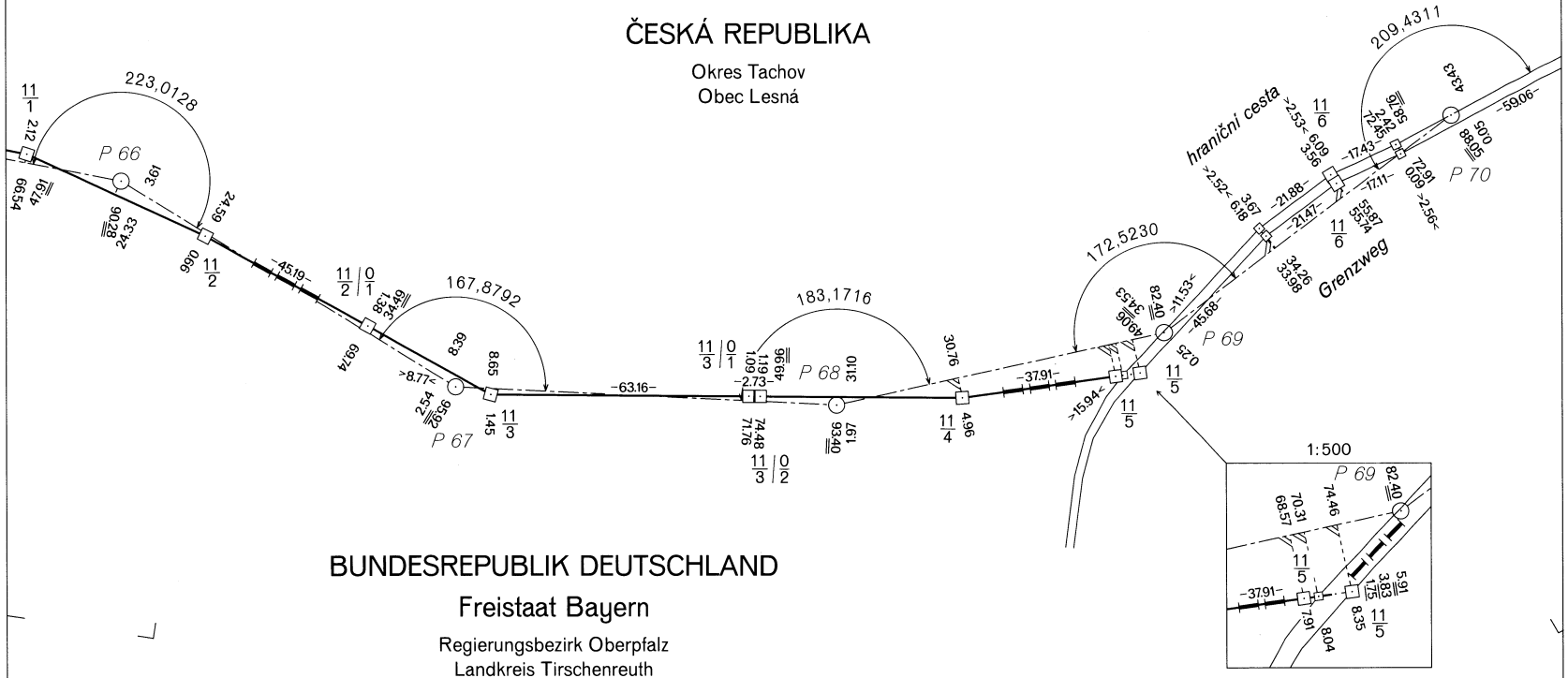

BUNDESREPUBLIK DEUTSCHLAND

Freistaat Bayern

Regierungsbezirk Oberpfalz
Landkreis Tirschenreuth
Gemeinde Bärnau

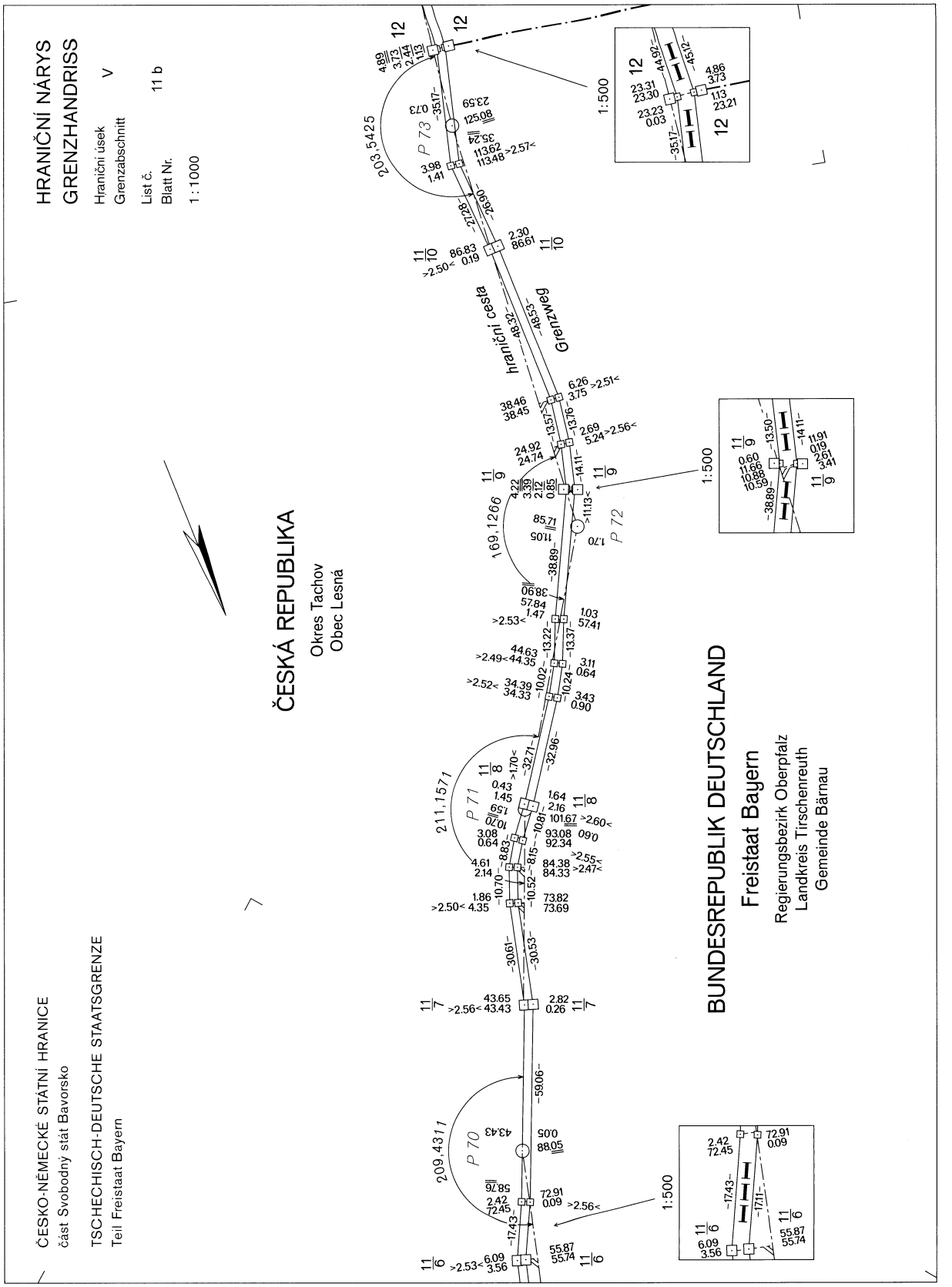
HRANIČNÍ NÁRYS
GRENZHANDRISS
Hraniční úsek V
Grenzabschnitt
List č. 11 b
Blatt Nr.
1 : 1000
ČESKO-NĚMECKÉ STÁTNÍ HRANICE
část Svobodný stát Bavorsko
TSCHECHISCH-DEUTSCHE STAATSGRENZE
Teil Freistaat Bayern
ČESKÁ REPUBLIKA
Okres Tachov
Obec Lesná
BUNDESREPUBLIK DEUTSCHLAND
Freistaat Bayern
Regierungsbezirk Oberpfalz
Landkreis Tirschenreuth
Gemeinde Bärnau
hraniční cesta
Grenzweg
1:500
P 70
P 71
P 72
P 73

ČESKO-NĚMECKÉ STÁTNÍ HRANICE
část Svobodný stát Bavorsko

TSCHECHISCH-DEUTSCHE STAATSGRENZE
Teil Freistaat Bayern

HRANIČNÍ NÁRYS
GRENZHANDRISS

Hraniční úsek / Grenzabschnitt: V

List č. / Blatt Nr.: 11 c

1 : 1000

ČESKÁ REPUBLIKA

Okres Tachov
Obec Lesná

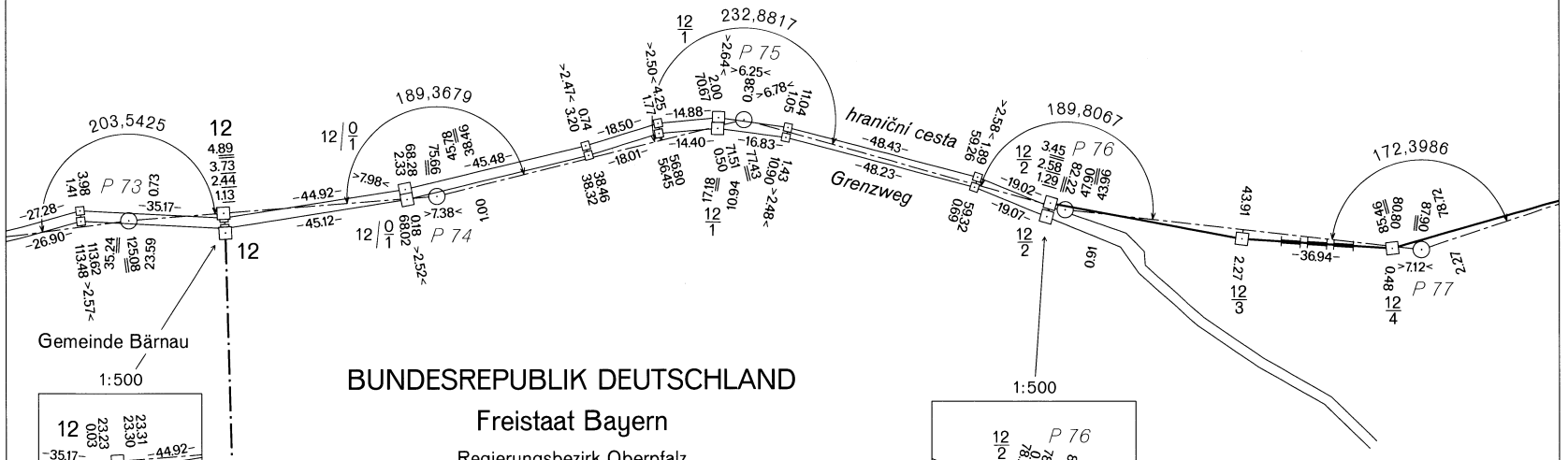

Gemeinde Bärnau

1:500

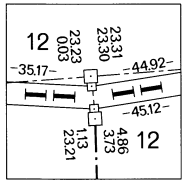

BUNDESREPUBLIK DEUTSCHLAND

Freistaat Bayern

Regierungsbezirk Oberpfalz
Landkreis Neustadt a. d. Waldnaab
Gemeinde Flossenbürg

1:500

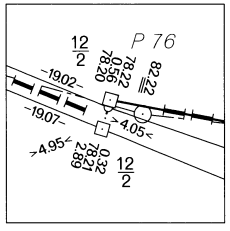

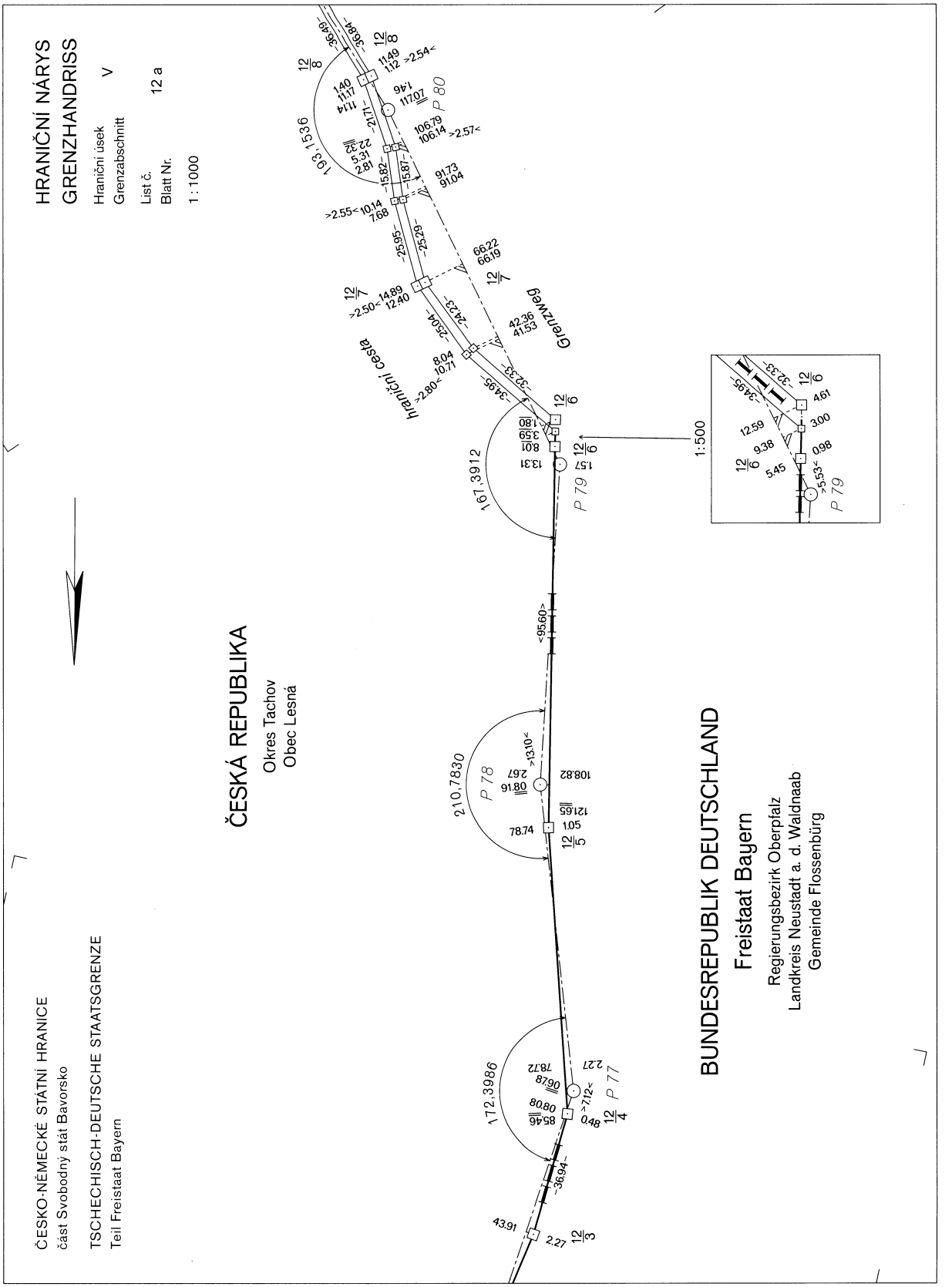
HRANIČNÍ NÁRYS
GRENZHANDRISS
Hraniční úsek V
Grenzabschnitt
List č. 12 a
Blatt Nr.
1 : 1000
ČESKÁ REPUBLIKA
Okres Tachov
Obec Lesná
BUNDESREPUBLIK DEUTSCHLAND
Freistaat Bayern
Regierungsbezirk Oberpfalz
Landkreis Neustadt a. d. Waldnaab
Gemeinde Flossenbürg
ČESKO-NĚMECKÉ STÁTNÍ HRANICE
část Svobodný stát Bavorsko
TSCHECHISCH-DEUTSCHE STAATSGRENZE
Teil Freistaat Bayern
Hraničářská cesta
Grenzweg
1:500
P 77
P 78
P 79
P 80

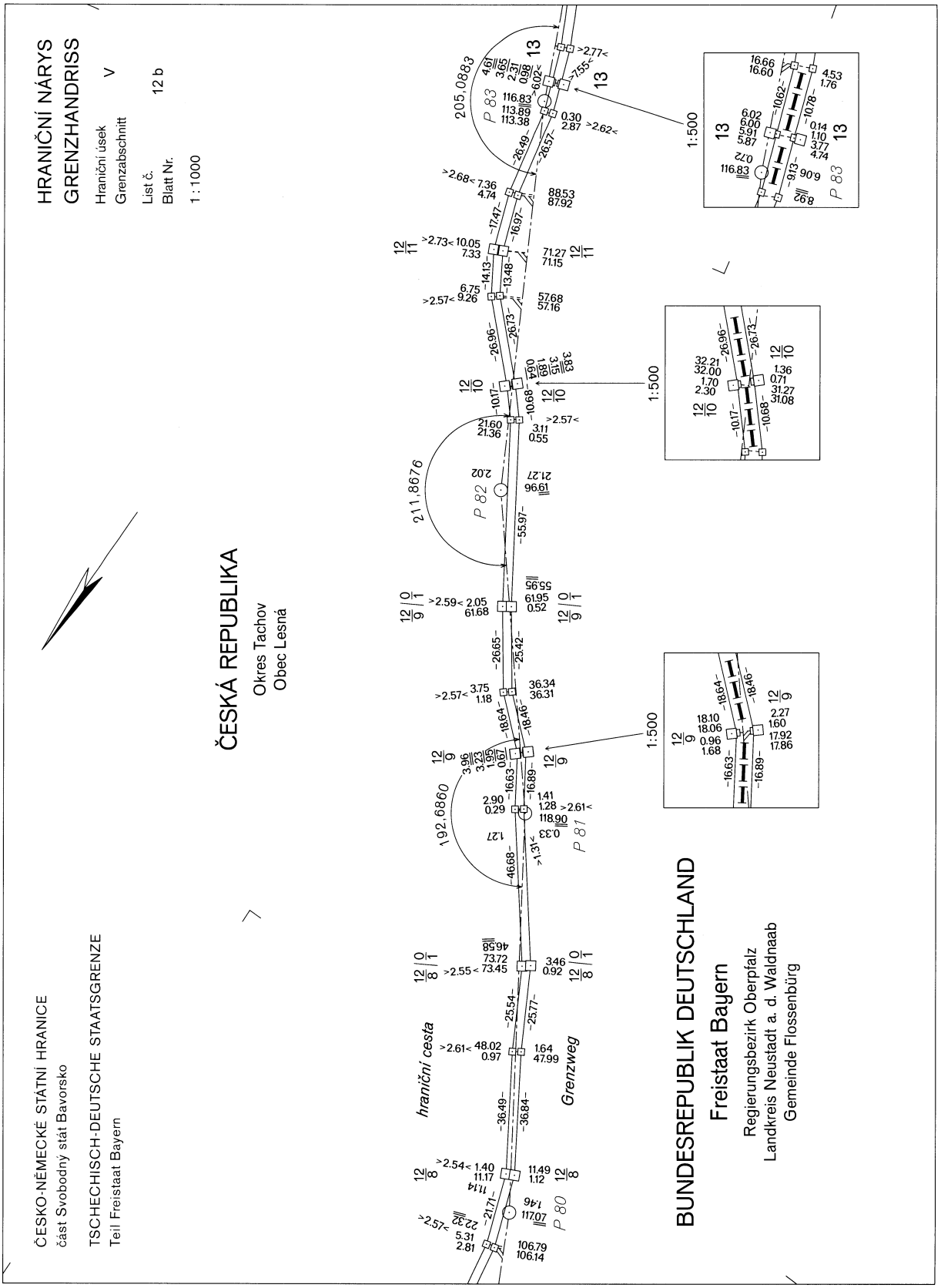
HRANIČNÍ NÁRYS
GRENZHANDRISS
Hraniční úsek V
Grenzabschnitt
List č. 12 b
Blatt Nr.
1 : 1000
ČESKÁ REPUBLIKA
Okres Tachov
Obec Lesná
BUNDESREPUBLIK DEUTSCHLAND
Freistaat Bayern
Regierungsbezirk Oberpfalz
Landkreis Neustadt a. d. Waldnaab
Gemeinde Flossenbürg
ČESKO-NĚMECKÉ STÁTNÍ HRANICE
část Svobodný stát Bavorsko
TSCHECHISCH-DEUTSCHE STAATSGRENZE
Teil Freistaat Bayern
hraniční cesta
Grenzweg
P 80
P 81
P 82
P 83
1:500

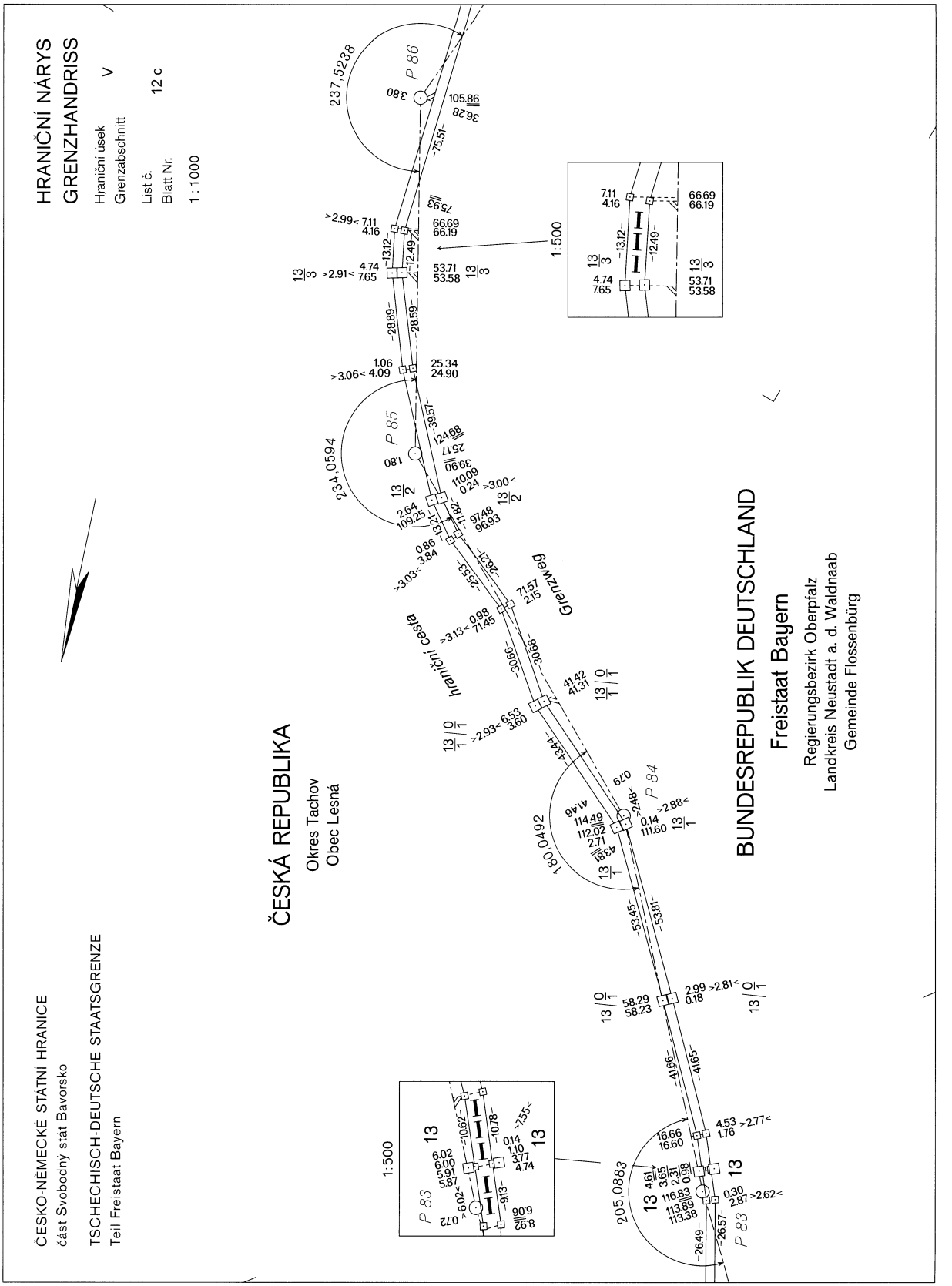
HRANIČNÍ NÁRYS
GRENZHANDRISS
Hraniční úsek V
Grenzabschnitt
List č. 12 c
Blatt Nr.
1 : 1000
ČESKO-NĚMECKÉ STÁTNÍ HRANICE
část Svobodný stát Bavorsko
TSCHECHISCH-DEUTSCHE STAATSGRENZE
Teil Freistaat Bayern
ČESKÁ REPUBLIKA
Okres Tachov
Obec Lesná
BUNDESREPUBLIK DEUTSCHLAND
Freistaat Bayern
Regierungsbezirk Oberpfalz
Landkreis Neustadt a. d. Waldnaab
Gemeinde Flossenbürg
hraniční cesta
Grenzweg
1:500
P 83
P 84
P 85
P 86

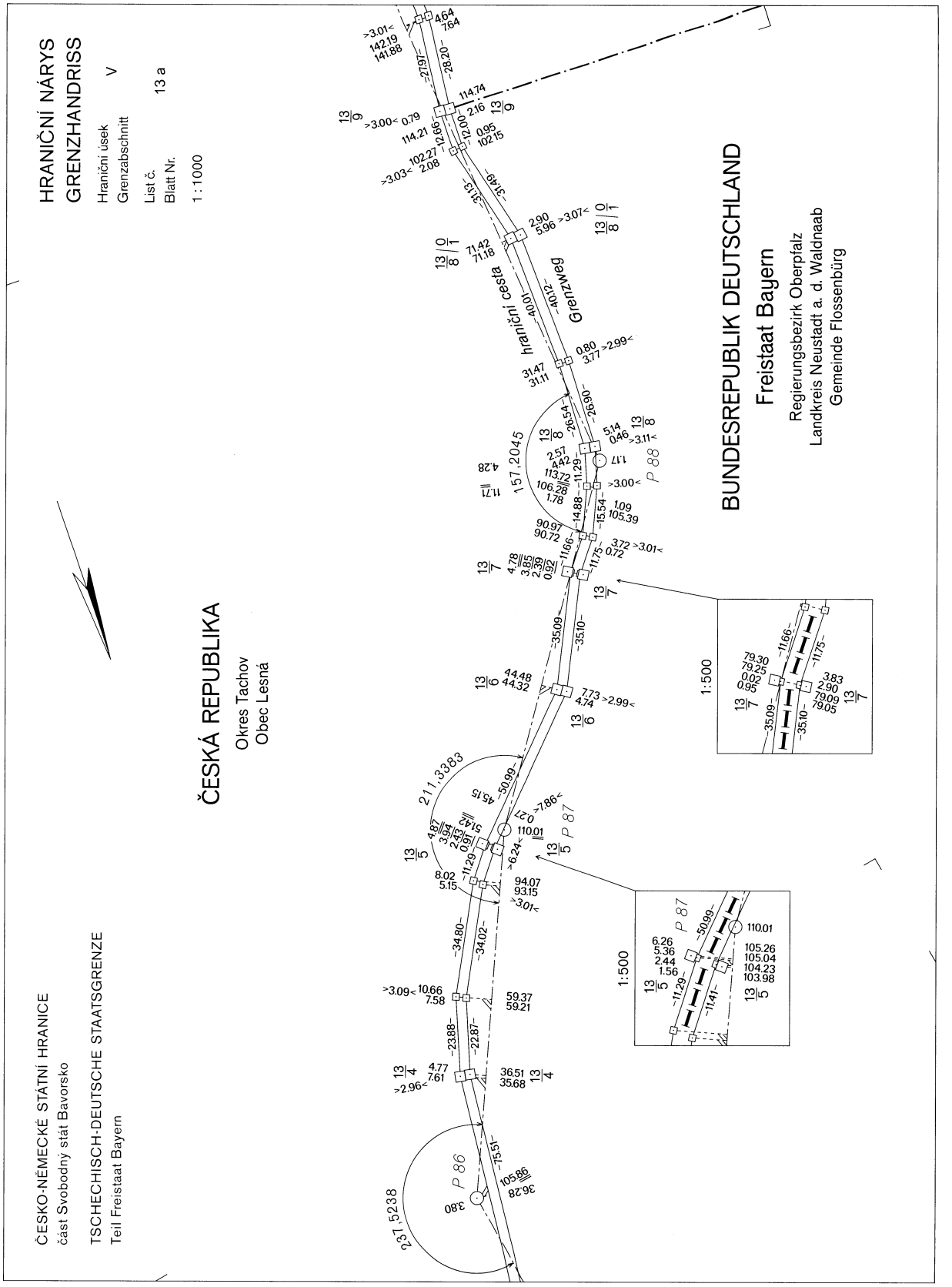
HRANIČNÍ NÁRYS
GRENZHANDRISS
Hraniční úsek V
Grenzabschnitt
List č. 13 a
Blatt Nr.
1 : 1000
ČESKÁ REPUBLIKA
Okres Tachov
Obec Lesná
BUNDESREPUBLIK DEUTSCHLAND
Freistaat Bayern
Regierungsbezirk Oberpfalz
Landkreis Neustadt a. d. Waldnaab
Gemeinde Flossenbürg
ČESKO-NĚMECKÉ STÁTNÍ HRANICE
část Svobodný stát Bavorsko
TSCHECHISCH-DEUTSCHE STAATSGRENZE
Teil Freistaat Bayern
hraniční cesta
Grenzweg
P 86
P 87
P 88
1:500
1:500

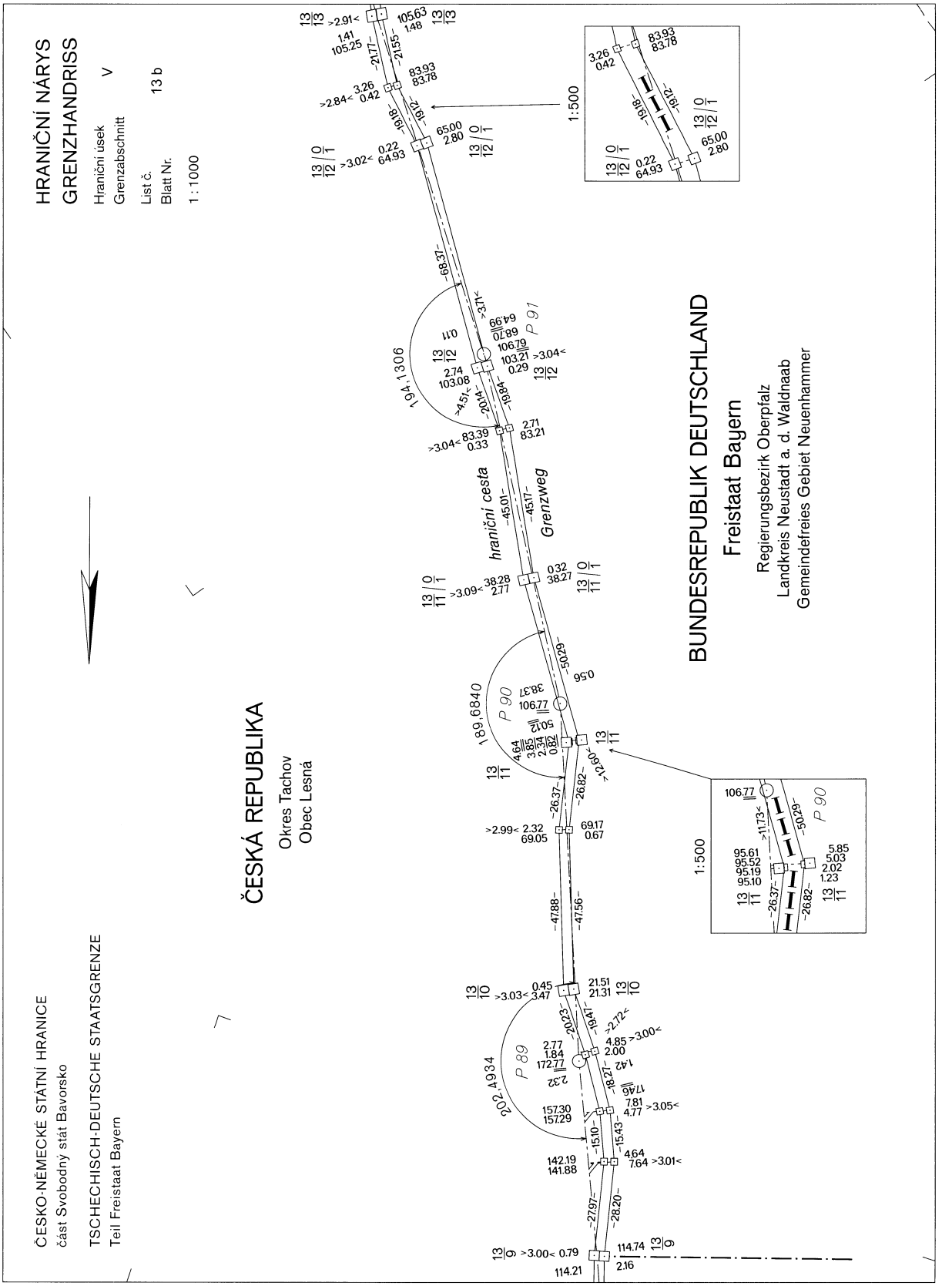
HRANIČNÍ NÁRYS
GRENZHANDRISS
Hraniční úsek V
Grenzabschnitt
List č. 13 b
Blatt Nr.
1 : 1000
ČESKÁ REPUBLIKA
Okres Tachov
Obec Lesná
BUNDESREPUBLIK DEUTSCHLAND
Freistaat Bayern
Regierungsbezirk Oberpfalz
Landkreis Neustadt a. d. Waldnaab
Gemeindefreies Gebiet Neuenhammer
ČESKO-NĚMECKÉ STÁTNÍ HRANICE
část Svobodný stát Bavorsko
TSCHECHISCH-DEUTSCHE STAATSGRENZE
Teil Freistaat Bayern
hraniční cesta
Grenzweg
P 89
P 90
P 91
1:500
1:500

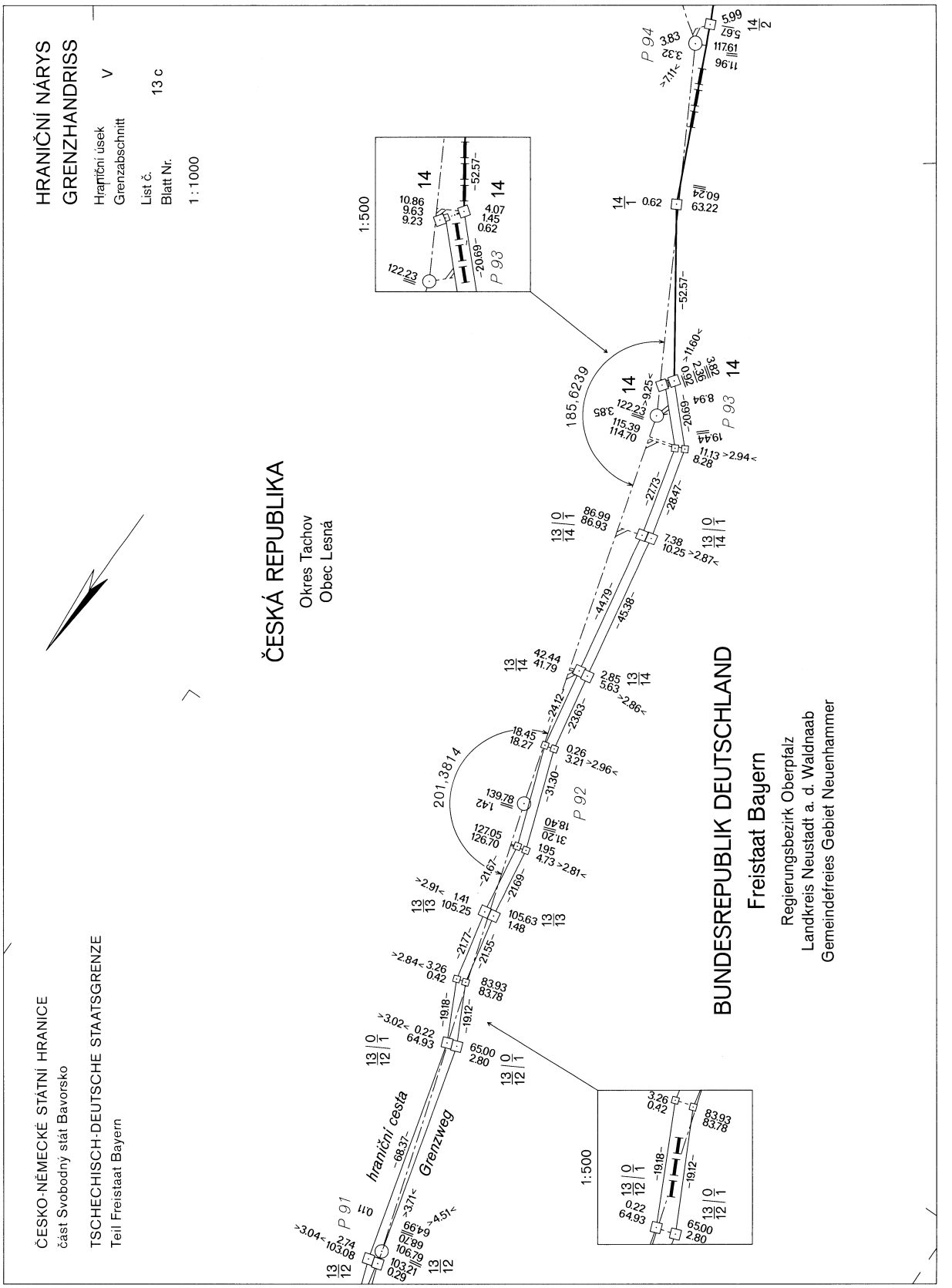
HRANIČNÍ NÁRYS
GRENZHANDRISS
Hraniční úsek V
Grenzabschnitt
List č. 13 c
Blatt Nr.
1 : 1000
ČESKÁ REPUBLIKA
Okres Tachov
Obec Lesná
BUNDESREPUBLIK DEUTSCHLAND
Freistaat Bayern
Regierungsbezirk Oberpfalz
Landkreis Neustadt a. d. Waldnaab
Gemeindefreies Gebiet Neuenhammer
ČESKO-NĚMECKÉ STÁTNÍ HRANICE
část Svobodný stát Bavorsko
TSCHECHISCH-DEUTSCHE STAATSGRENZE
Teil Freistaat Bayern
hraniční cesta
Grenzweg
1:500
P 91
P 92
P 93
P 94
201.3814
185.6239

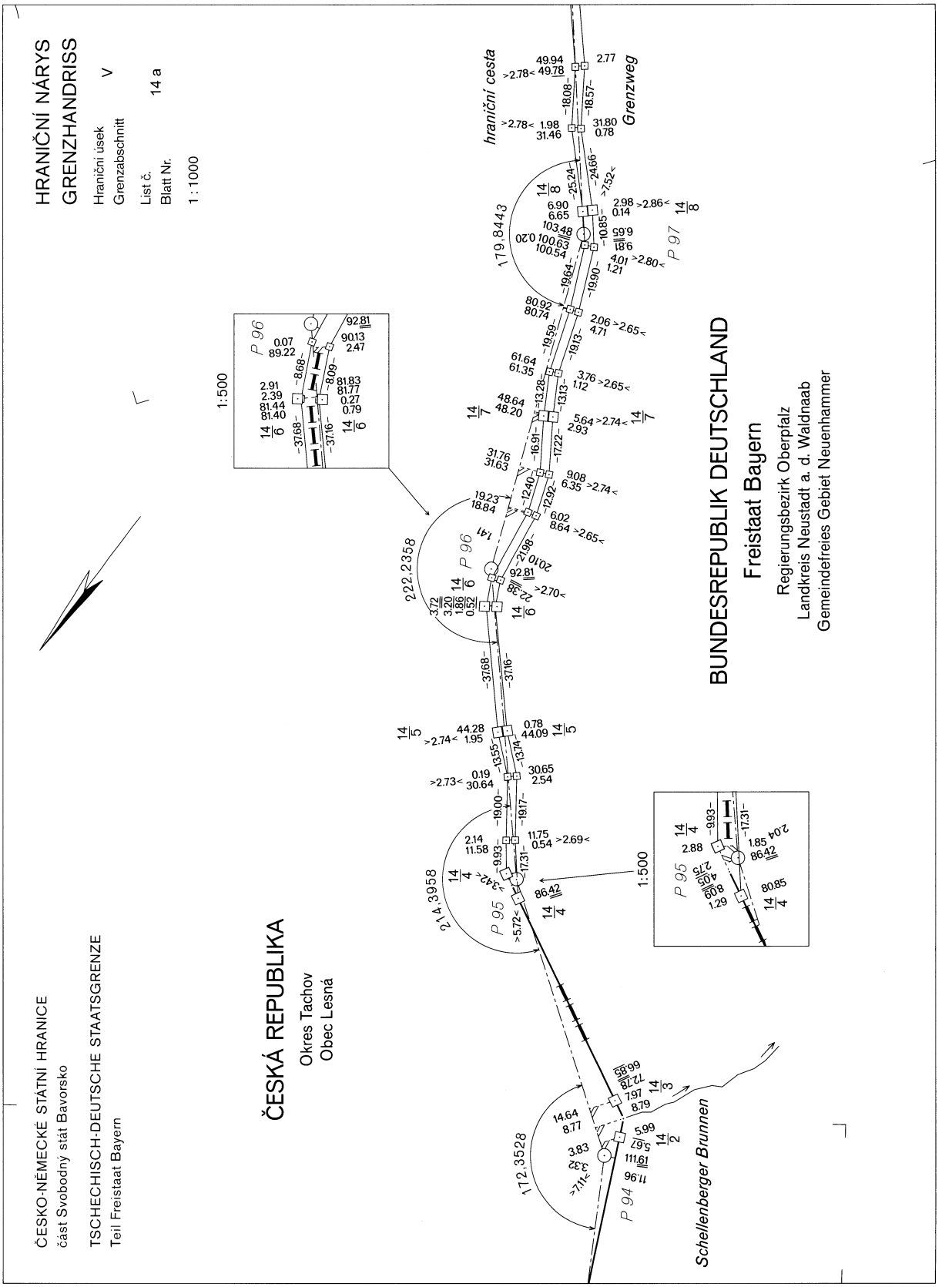
HRANIČNÍ NÁRYS
GRENZHANDRISS
Hraniční úsek V
Grenzabschnitt
List č. 14 a
Blatt Nr.
1 : 1000
ČESKO-NĚMECKÉ STÁTNÍ HRANICE
část Svobodný stát Bavorsko
TSCHECHISCH-DEUTSCHE STAATSGRENZE
Teil Freistaat Bayern
ČESKÁ REPUBLIKA
Okres Tachov
Obec Lesná
BUNDESREPUBLIK DEUTSCHLAND
Freistaat Bayern
Regierungsbezirk Oberpfalz
Landkreis Neustadt a. d. Waldnaab
Gemeindefreies Gebiet Neuenhammer
hraniční cesta
Grenzweg
Schellenberger Brunnen
1:500
1:500
P 96
P 95
P 94
P 97
222.2358
214.3958
172.3528
179.8443

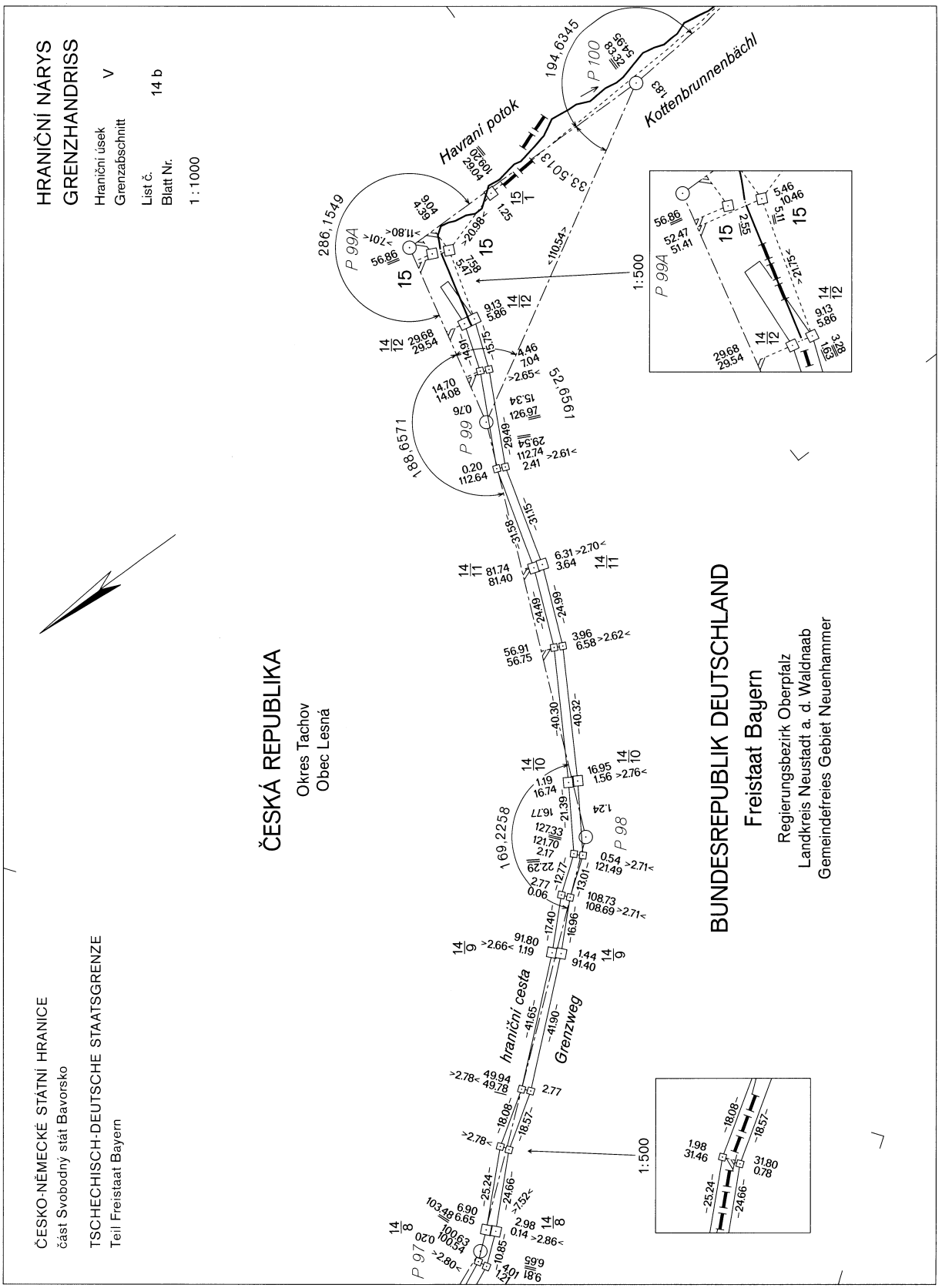
HRANIČNÍ NÁRYS
GRENZHANDRISS
Hraniční úsek V
Grenzabschnitt
List č. 14 b
Blatt Nr.
1 : 1000
ČESKO-NĚMECKÉ STÁTNÍ HRANICE
část Svobodný stát Bavorsko
TSCHECHISCH-DEUTSCHE STAATSGRENZE
Teil Freistaat Bayern
ČESKÁ REPUBLIKA
Okres Tachov
Obec Lesná
BUNDESREPUBLIK DEUTSCHLAND
Freistaat Bayern
Regierungsbezirk Oberpfalz
Landkreis Neustadt a. d. Waldnaab
Gemeindefreies Gebiet Neuenhammer
Havraní potok
Kottenbrunnenbächl
hraniční cesta
Grenzweg
P 97
P 98
P 99
P 99A
P 100
1:500
1:500

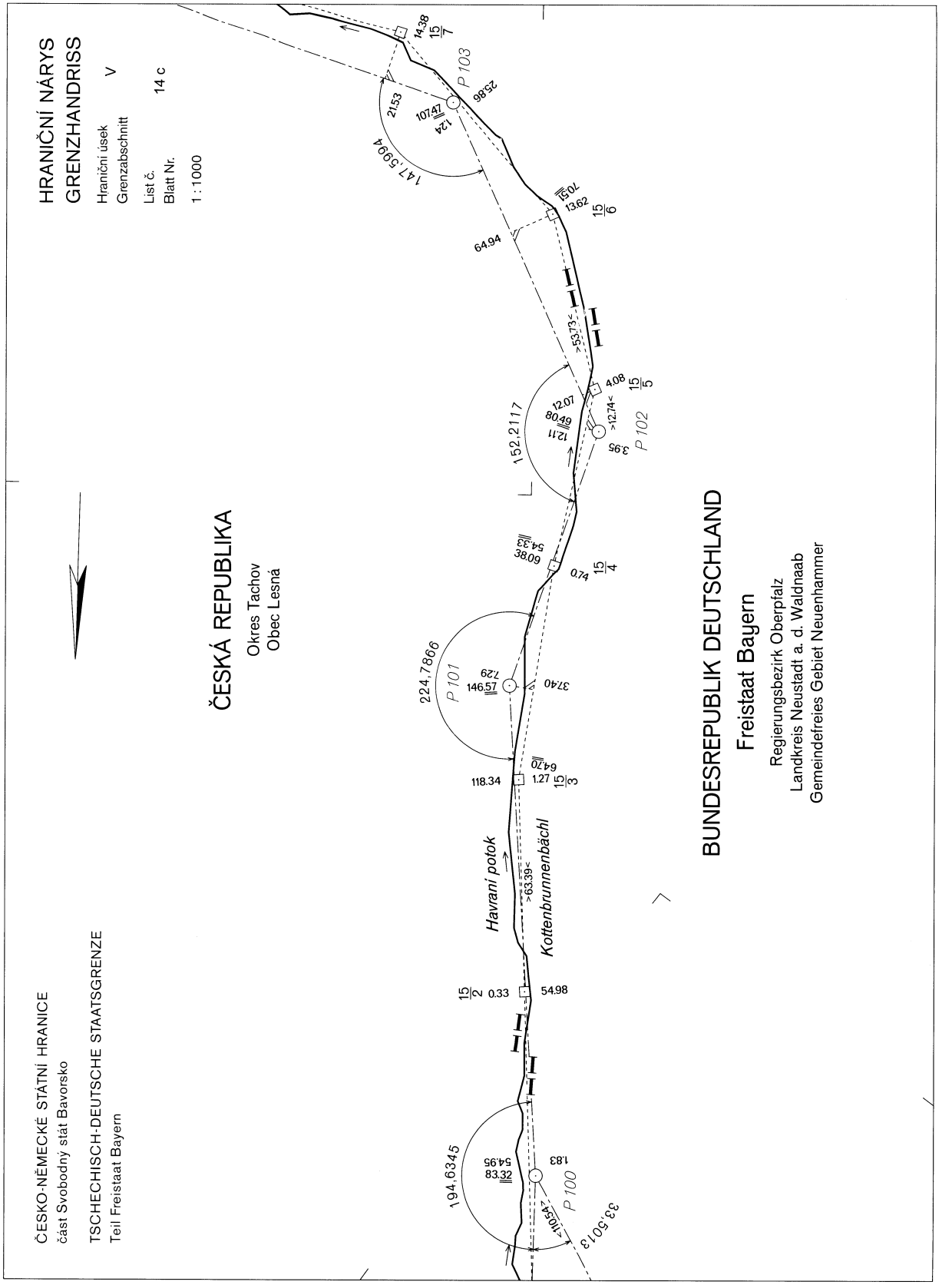
HRANIČNÍ NÁRYS
GRENZHANDRISS
Hraniční úsek V
Grenzabschnitt
List č. 14 c
Blatt Nr.
1 : 1000
ČESKÁ REPUBLIKA
Okres Tachov
Obec Lesná
BUNDESREPUBLIK DEUTSCHLAND
Freistaat Bayern
Regierungsbezirk Oberpfalz
Landkreis Neustadt a. d. Waldnaab
Gemeindefreies Gebiet Neuenhammer
ČESKO-NĚMECKÉ STÁTNÍ HRANICE
část Svobodný stát Bavorsko
TSCHECHISCH-DEUTSCHE STAATSGRENZE
Teil Freistaat Bayern
Havrani potok
Kottenbrunnenbächl
P 100
P 101
P 102
P 103
194,6345
224,7866
152,2117
147,5994
33,5013

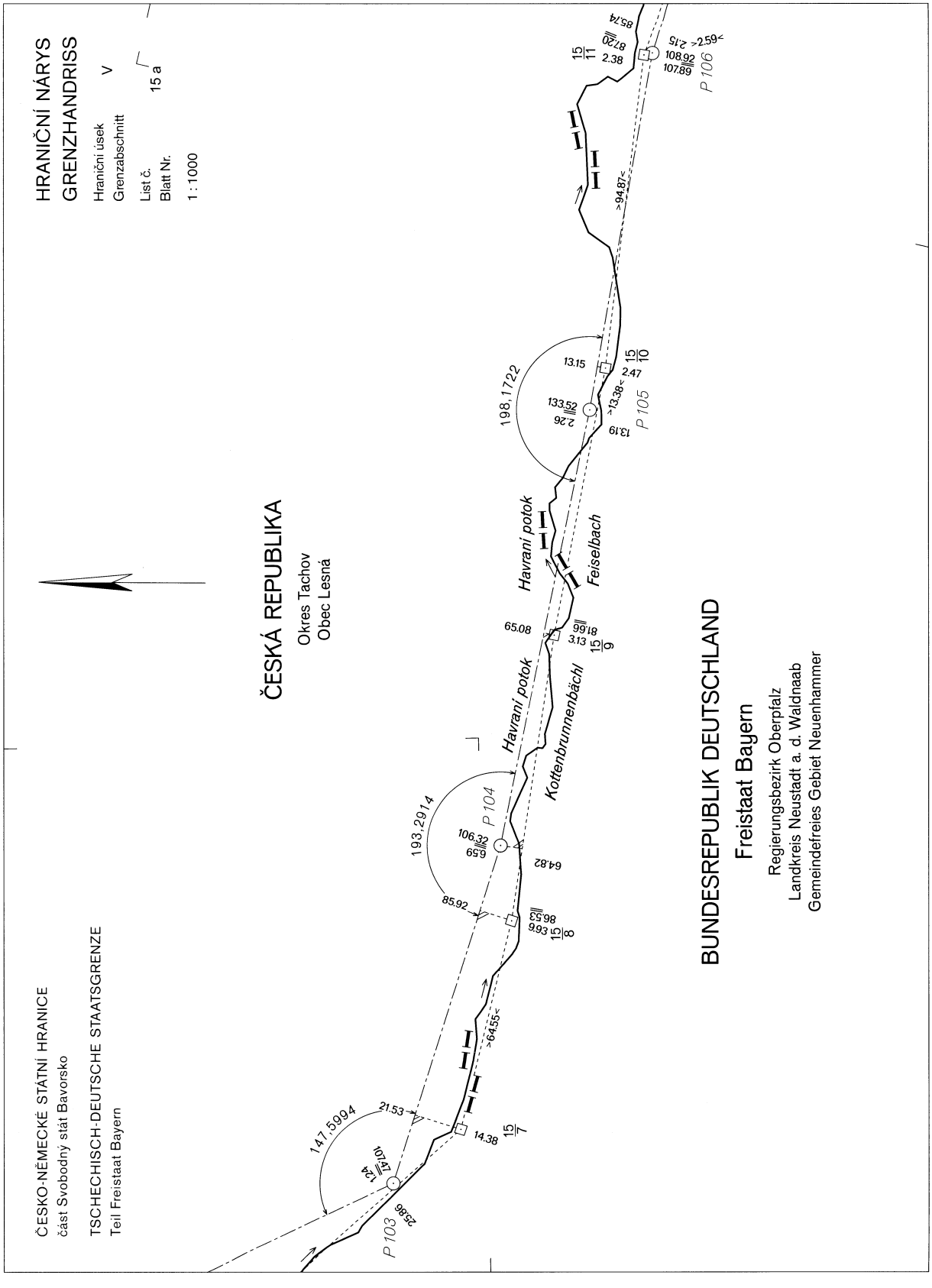
HRANIČNÍ NÁRYS
GRENZHANDRISS
Hraniční úsek V
Grenzabschnitt
List č. 15 a
Blatt Nr.
1 : 1000
ČESKÁ REPUBLIKA
Okres Tachov
Obec Lesná
BUNDESREPUBLIK DEUTSCHLAND
Freistaat Bayern
Regierungsbezirk Oberpfalz
Landkreis Neustadt a. d. Waldnaab
Gemeindefreies Gebiet Neuenhammer
ČESKO-NĚMECKÉ STÁTNÍ HRANICE
část Svobodný stát Bavorsko
TSCHECHISCH-DEUTSCHE STAATSGRENZE
Teil Freistaat Bayern
Havraní potok
Feiselbach
Havraní potok
Kottenbrunnenbächl
P 103
P 104
P 105
P 106
147,5994
193,2914
198,1722
25.86
21.53
14.38
15/7
85.92
86.53
15/8
64.82
106.32
6.59
65.08
81.66
3.13
15/9
13.19
133.52
2.26
13.15
2.47
15/10
>13.38<
>94.87<
85.74
87.20
2.38
15/11
108.92
107.89
2.15
>2.59<
>64.55<

ČESKO-NĚMECKÉ STÁTNÍ HRANICE
část Svobodný stát Bavorsko

TSCHECHISCH-DEUTSCHE STAATSGRENZE
Teil Freistaat Bayern

HRANIČNÍ NÁRYS
GRENZHANDRISS

Hraniční úsek / Grenzabschnitt: V

List č. / Blatt Nr.: 15 b

1 : 1000

ČESKÁ REPUBLIKA

Okres Tachov
Obec Lesná

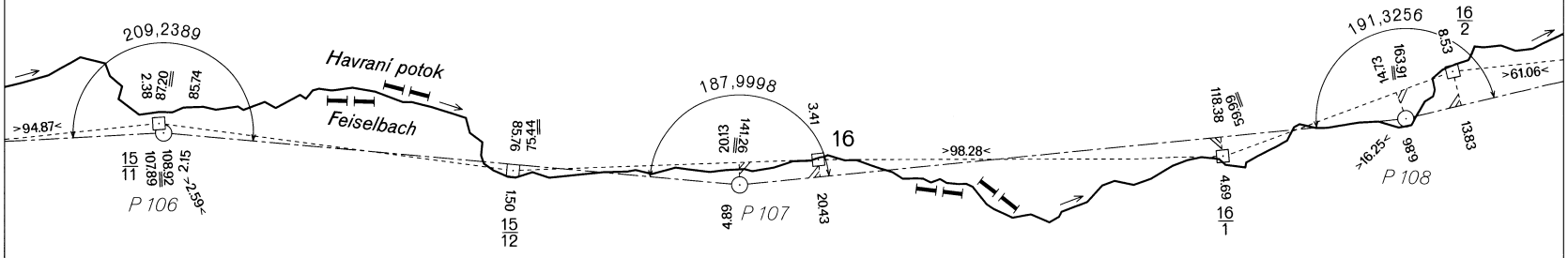

BUNDESREPUBLIK DEUTSCHLAND

Freistaat Bayern

Regierungsbezirk Oberpfalz
Landkreis Neustadt a. d. Waldnaab
Gemeindefreies Gebiet Neuenhammer

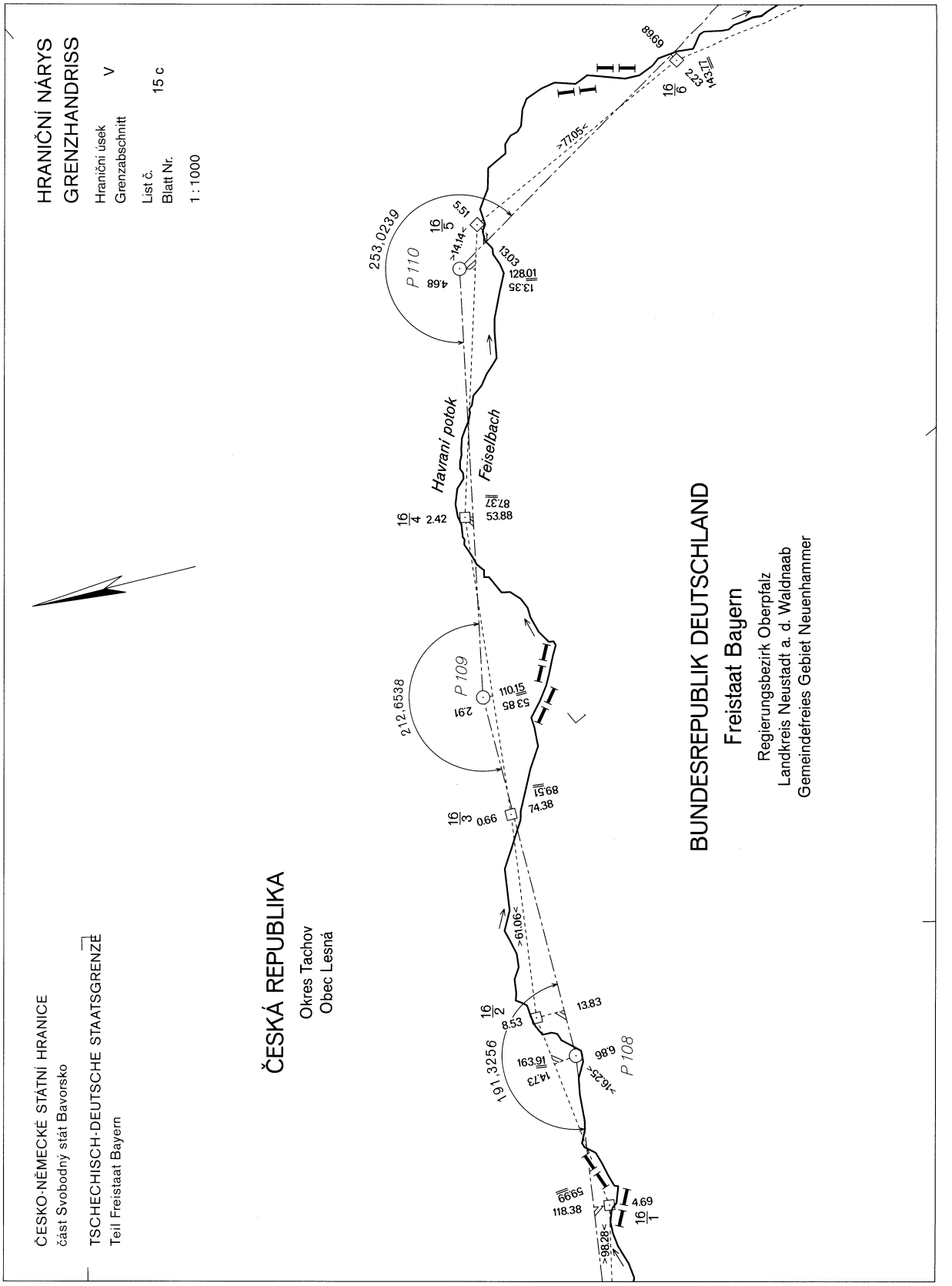
HRANIČNÍ NÁRYS
GRENZHANDRISS
Hraniční úsek V
Grenzabschnitt
List č. 15 c
Blatt Nr.
1 : 1000
ČESKO-NĚMECKÉ STÁTNÍ HRANICE
část Svobodný stát Bavorsko
TSCHECHISCH-DEUTSCHE STAATSGRENZE
Teil Freistaat Bayern
ČESKÁ REPUBLIKA
Okres Tachov
Obec Lesná
BUNDESREPUBLIK DEUTSCHLAND
Freistaat Bayern
Regierungsbezirk Oberpfalz
Landkreis Neustadt a. d. Waldnaab
Gemeindefreies Gebiet Neuenhammer
Havraní potok
Feiselbach
P 110
P 109
P 108
253,0239
212,6538
191,3256
>77.05<
>61.06<
>98.28<
>14.14<
>16.25<
89.69
143.77
2.23
5.51
4.68
13.03
128.01
13.35
87.37
53.88
2.42
110.15
53.85
2.91
89.51
74.38
0.66
13.83
8.53
163.91
14.73
6.98
59.99
118.38
4.69

ČESKO-NĚMECKÉ STÁTNÍ HRANICE
část Svobodný stát Bavorsko

TSCHECHISCH-DEUTSCHE STAATSGRENZE
Teil Freistaat Bayern

HRANIČNÍ NÁRYS
GRENZHANDRISS

Hraniční úsek / Grenzabschnitt: V

List č. / Blatt Nr.: 16 a

1 : 1000

ČESKÁ REPUBLIKA

Okres Tachov
Obec Lesná

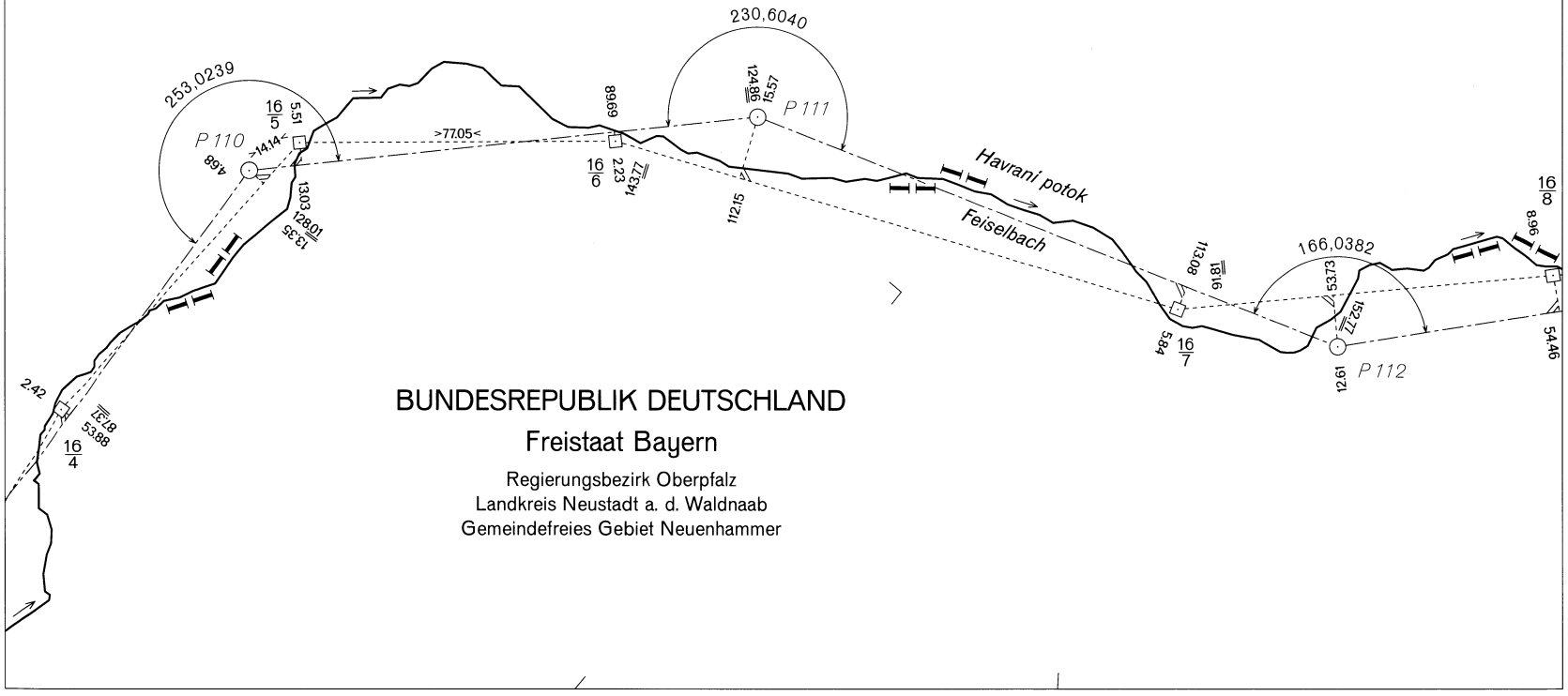

BUNDESREPUBLIK DEUTSCHLAND

Freistaat Bayern

Regierungsbezirk Oberpfalz
Landkreis Neustadt a. d. Waldnaab
Gemeindefreies Gebiet Neuenhammer

ČESKO-NĚMECKÉ STÁTNÍ HRANICE
část Svobodný stát Bavorsko

TSCHECHISCH-DEUTSCHE STAATSGRENZE
Teil Freistaat Bayern

HRANIČNÍ NÁRYS
GRENZHANDRISS

Hraniční úsek / Grenzabschnitt: V

List č. / Blatt Nr.: 16 b

1 : 1000

ČESKÁ REPUBLIKA

Okres Tachov
Obec Lesná

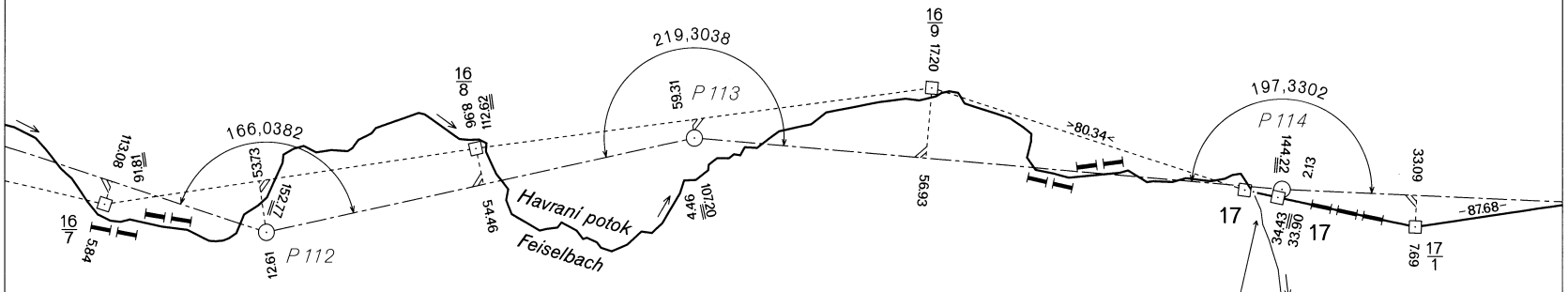

1:500

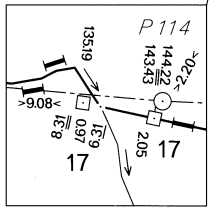

BUNDESREPUBLIK DEUTSCHLAND

Freistaat Bayern

Regierungsbezirk Oberpfalz
Landkreis Neustadt a. d. Waldnaab
Gemeindefreies Gebiet Neuenhammer

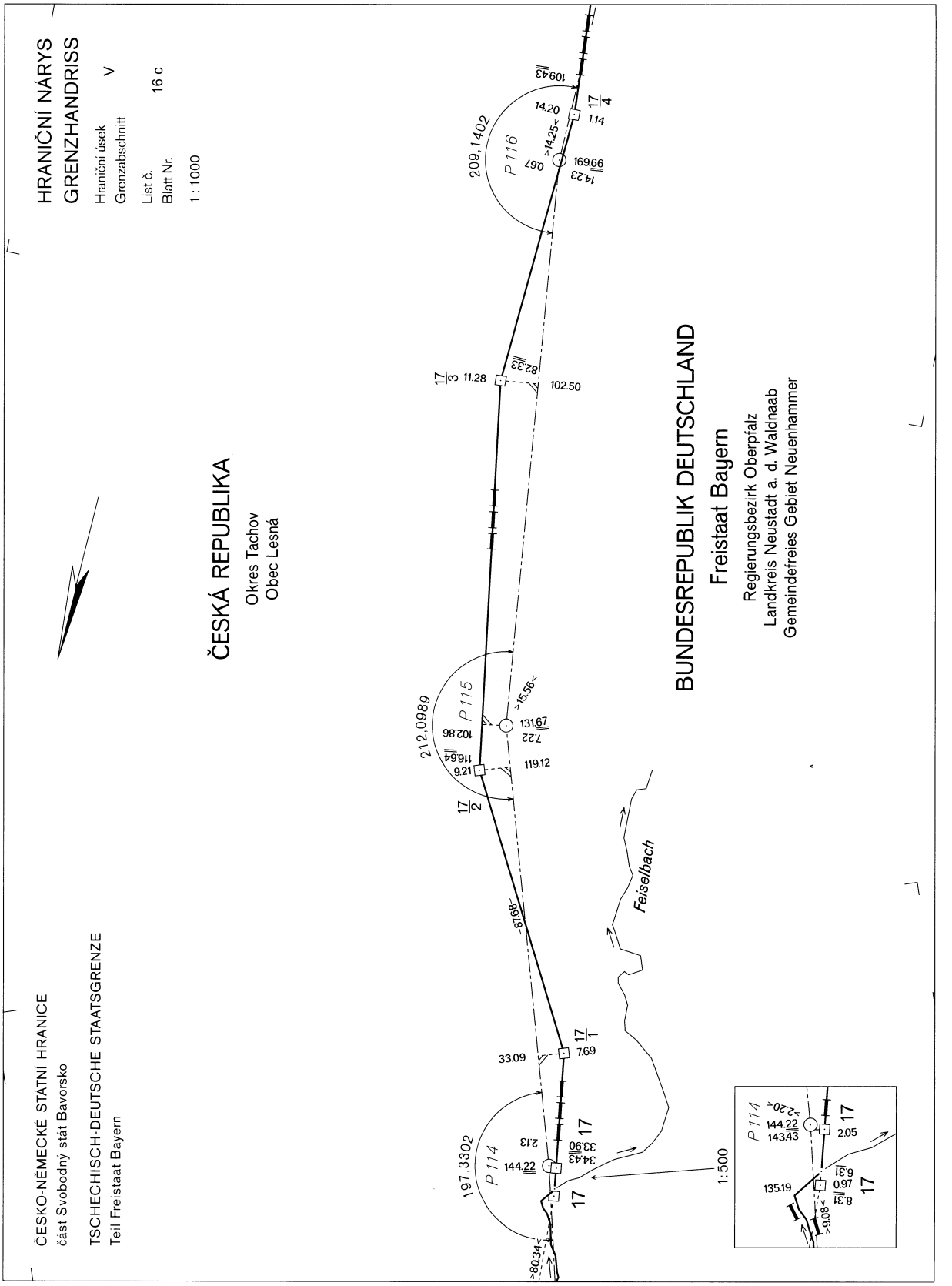
HRANIČNÍ NÁRYS
GRENZHANDRISS
Hraniční úsek V
Grenzabschnitt
List č. 16 c
Blatt Nr.
1 : 1000
ČESKÁ REPUBLIKA
Okres Tachov
Obec Lesná
BUNDESREPUBLIK DEUTSCHLAND
Freistaat Bayern
Regierungsbezirk Oberpfalz
Landkreis Neustadt a. d. Waldnaab
Gemeindefreies Gebiet Neuenhammer
ČESKO-NĚMECKÉ STÁTNÍ HRANICE
část Svobodný stát Bavorsko
TSCHECHISCH-DEUTSCHE STAATSGRENZE
Teil Freistaat Bayern
Feisel/bach
P 114
P 115
P 116
1:500

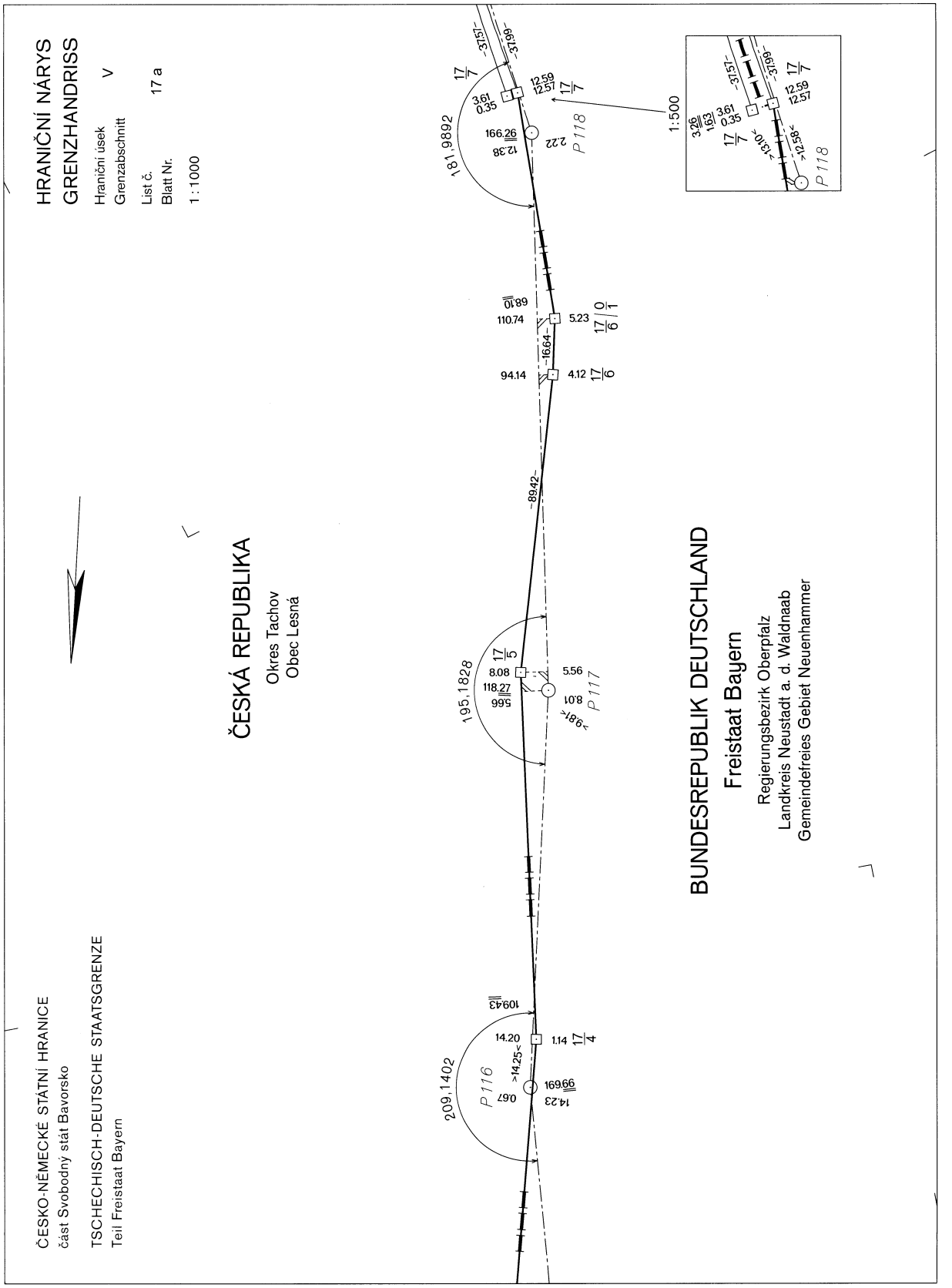
HRANIČNÍ NÁRYS
GRENZHANDRISS
Hraniční úsek V
Grenzabschnitt
List č. 17 a
Blatt Nr.
1 : 1000
ČESKÁ REPUBLIKA
Okres Tachov
Obec Lesná
BUNDESREPUBLIK DEUTSCHLAND
Freistaat Bayern
Regierungsbezirk Oberpfalz
Landkreis Neustadt a. d. Waldnaab
Gemeindefreies Gebiet Neuenhammer
ČESKO-NĚMECKÉ STÁTNÍ HRANICE
část Svobodný stát Bavorsko
TSCHECHISCH-DEUTSCHE STAATSGRENZE
Teil Freistaat Bayern
P 116
P 117
P 118
1:500

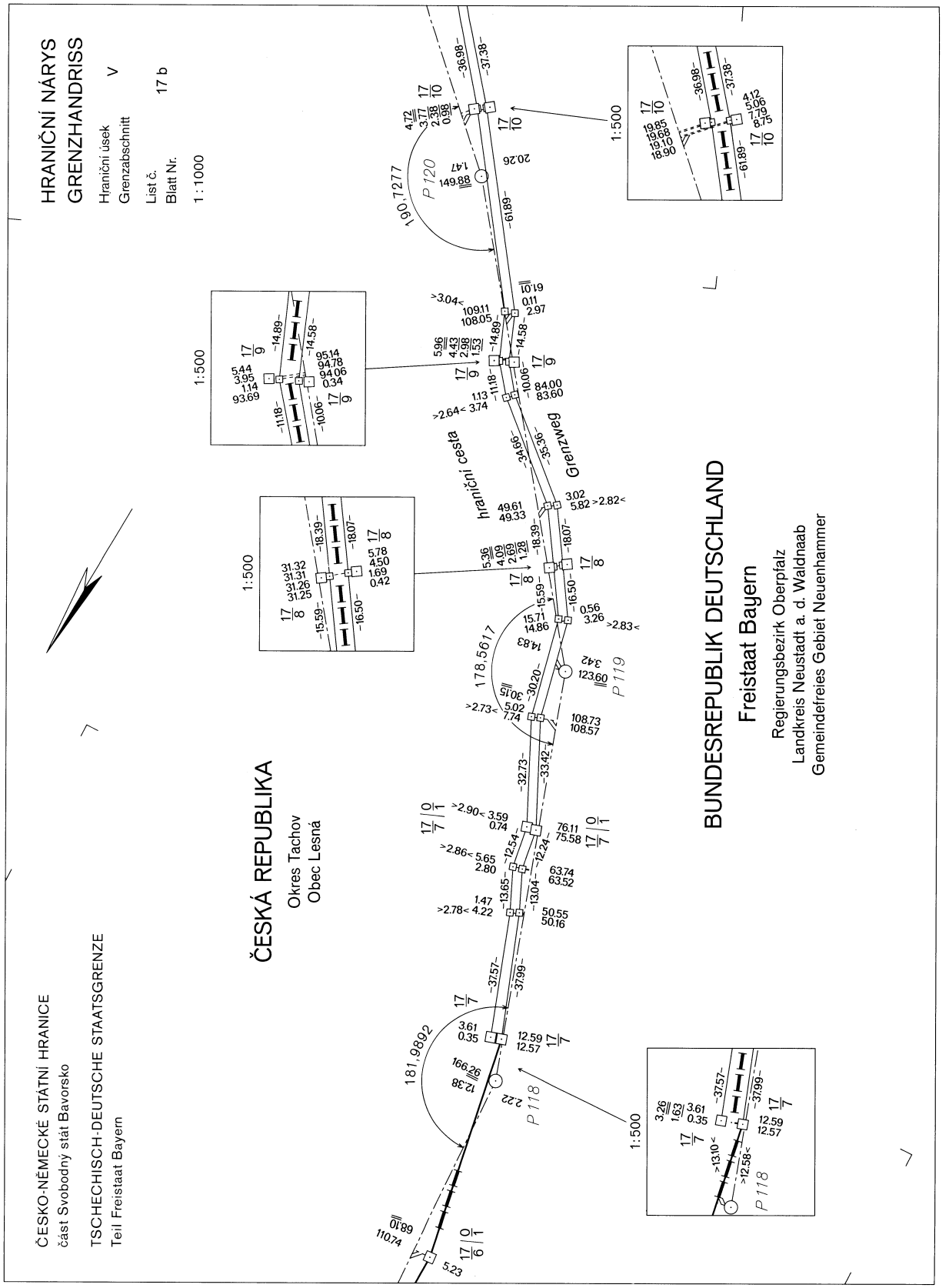
HRANIČNÍ NÁRYS
GRENZHANDRISS
Hraniční úsek V
Grenzabschnitt
List č. 17 b
Blatt Nr.
1 : 1000
ČESKO-NĚMECKÉ STÁTNÍ HRANICE
část Svobodný stát Bavorsko
TSCHECHISCH-DEUTSCHE STAATSGRENZE
Teil Freistaat Bayern
ČESKÁ REPUBLIKA
Okres Tachov
Obec Lesná
BUNDESREPUBLIK DEUTSCHLAND
Freistaat Bayern
Regierungsbezirk Oberpfalz
Landkreis Neustadt a. d. Waldnaab
Gemeindefreies Gebiet Neuenhammer
hraniční cesta
Grenzweg
1:500
P 118
P 119
P 120

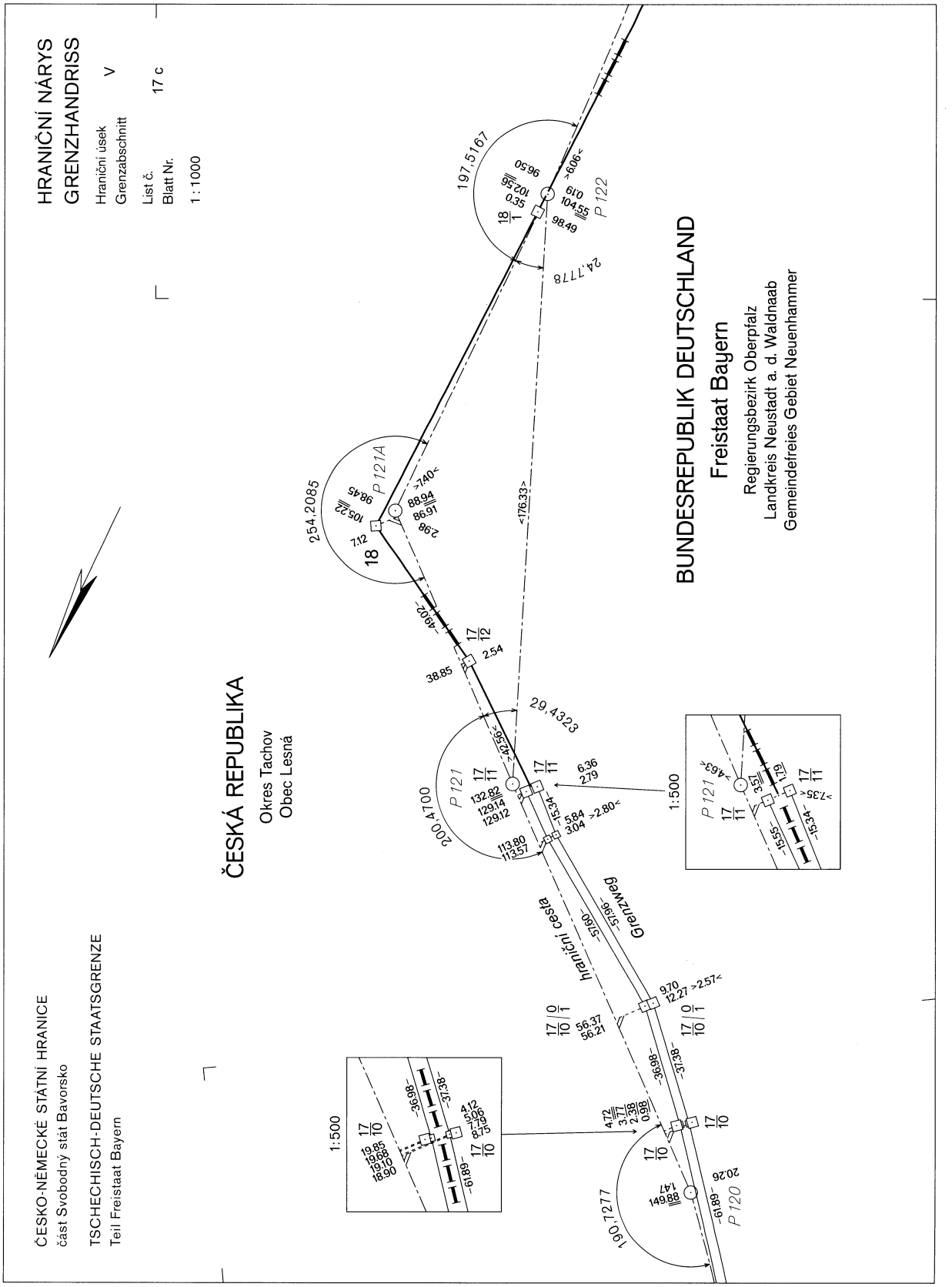
HRANIČNÍ NÁRYS
GRENZHANDRISS
Hraniční úsek V
Grenzabschnitt
List č. 17 c
Blatt Nr.
1 : 1000
ČESKO-NĚMECKÉ STÁTNÍ HRANICE
část Svobodný stát Bavorsko
TSCHECHISCH-DEUTSCHE STAATSGRENZE
Teil Freistaat Bayern
ČESKÁ REPUBLIKA
Okres Tachov
Obec Lesná
BUNDESREPUBLIK DEUTSCHLAND
Freistaat Bayern
Regierungsbezirk Oberpfalz
Landkreis Neustadt a. d. Waldnaab
Gemeindefreies Gebiet Neuenhammer
hraniční cesta
Grenzweg
P 121A
P 121
P 122
P 120
1:500

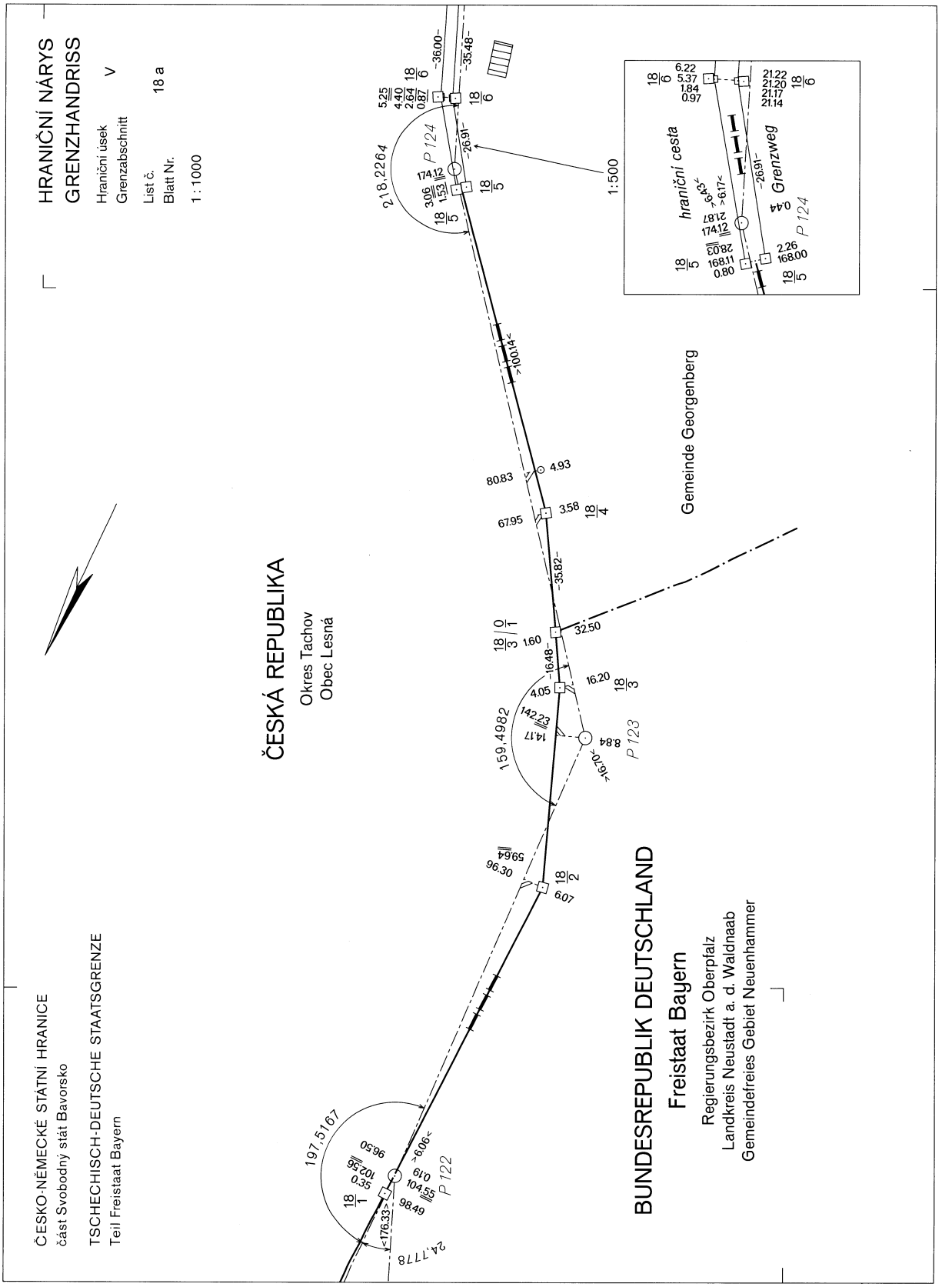
HRANIČNÍ NÁRYS
GRENZHANDRISS
Hraniční úsek V
Grenzabschnitt
List č. 18 a
Blatt Nr.
1 : 1000
ČESKO-NĚMECKÉ STÁTNÍ HRANICE
část Svobodný stát Bavorsko
TSCHECHISCH-DEUTSCHE STAATSGRENZE
Teil Freistaat Bayern
ČESKÁ REPUBLIKA
Okres Tachov
Obec Lesná
BUNDESREPUBLIK DEUTSCHLAND
Freistaat Bayern
Regierungsbezirk Oberpfalz
Landkreis Neustadt a. d. Waldnaab
Gemeindefreies Gebiet Neuenhammer
Gemeinde Georgenberg
P 122
P 123
P 124
1:500
hraniční cesta
Grenzweg

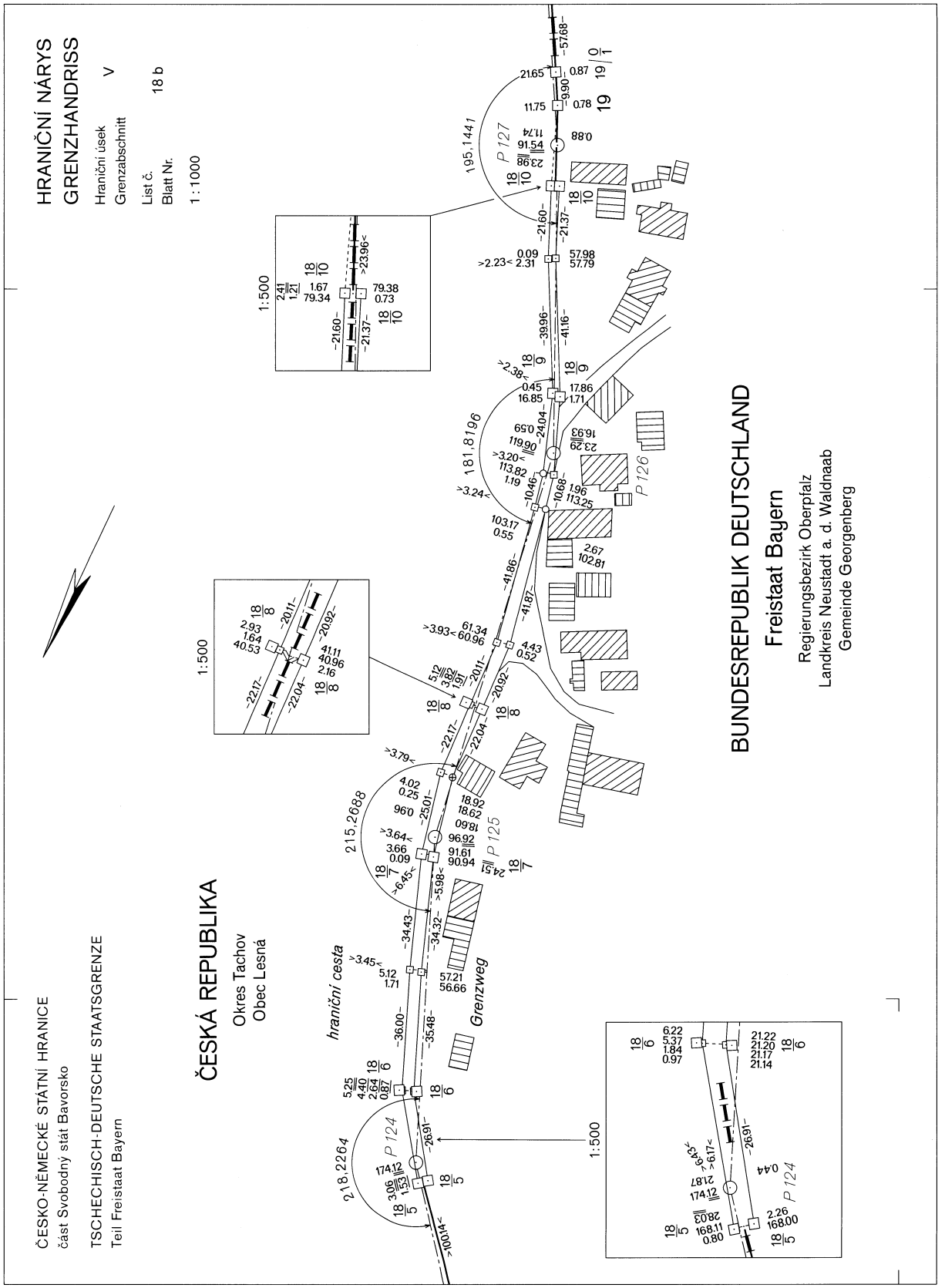
HRANIČNÍ NÁRYS
GRENZHANDRISS
Hraniční úsek V
Grenzabschnitt
List č. 18 b
Blatt Nr.
1 : 1000
ČESKO-NĚMECKÉ STÁTNÍ HRANICE
část Svobodný stát Bavorsko
TSCHECHISCH-DEUTSCHE STAATSGRENZE
Teil Freistaat Bayern
ČESKÁ REPUBLIKA
Okres Tachov
Obec Lesná
BUNDESREPUBLIK DEUTSCHLAND
Freistaat Bayern
Regierungsbezirk Oberpfalz
Landkreis Neustadt a. d. Waldnaab
Gemeinde Georgenberg
hraniční cesta
Grenzweg
P 124
P 125
P 126
P 127
1:500

ČESKO-NĚMECKÉ STÁTNÍ HRANICE
část Svobodný stát Bavorsko

TSCHECHISCH-DEUTSCHE STAATSGRENZE
Teil Freistaat Bayern

HRANIČNÍ NÁRYS
GRENZHANDRISS

Hraniční úsek / Grenzabschnitt: V

List č. / Blatt Nr.: 18 c

1 : 1000

ČESKÁ REPUBLIKA

Okres Tachov
Obec Lesná

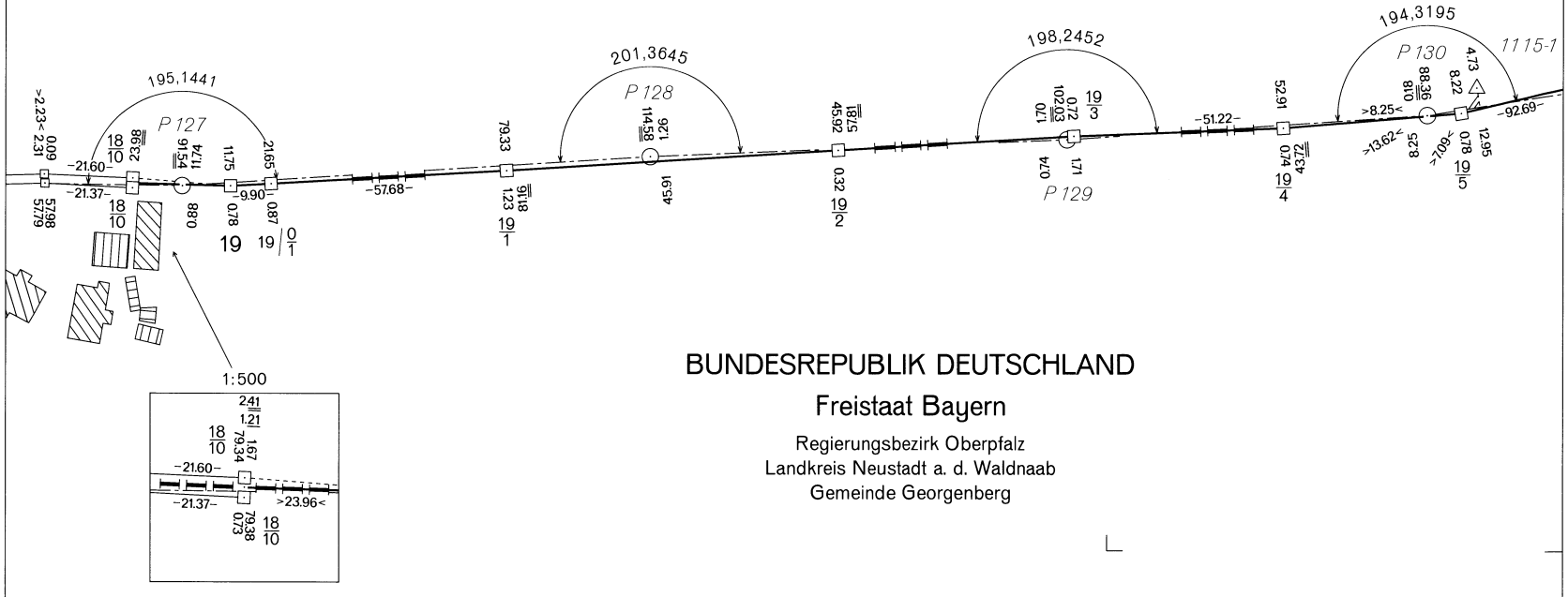

BUNDESREPUBLIK DEUTSCHLAND

Freistaat Bayern

Regierungsbezirk Oberpfalz
Landkreis Neustadt a. d. Waldnaab
Gemeinde Georgenberg

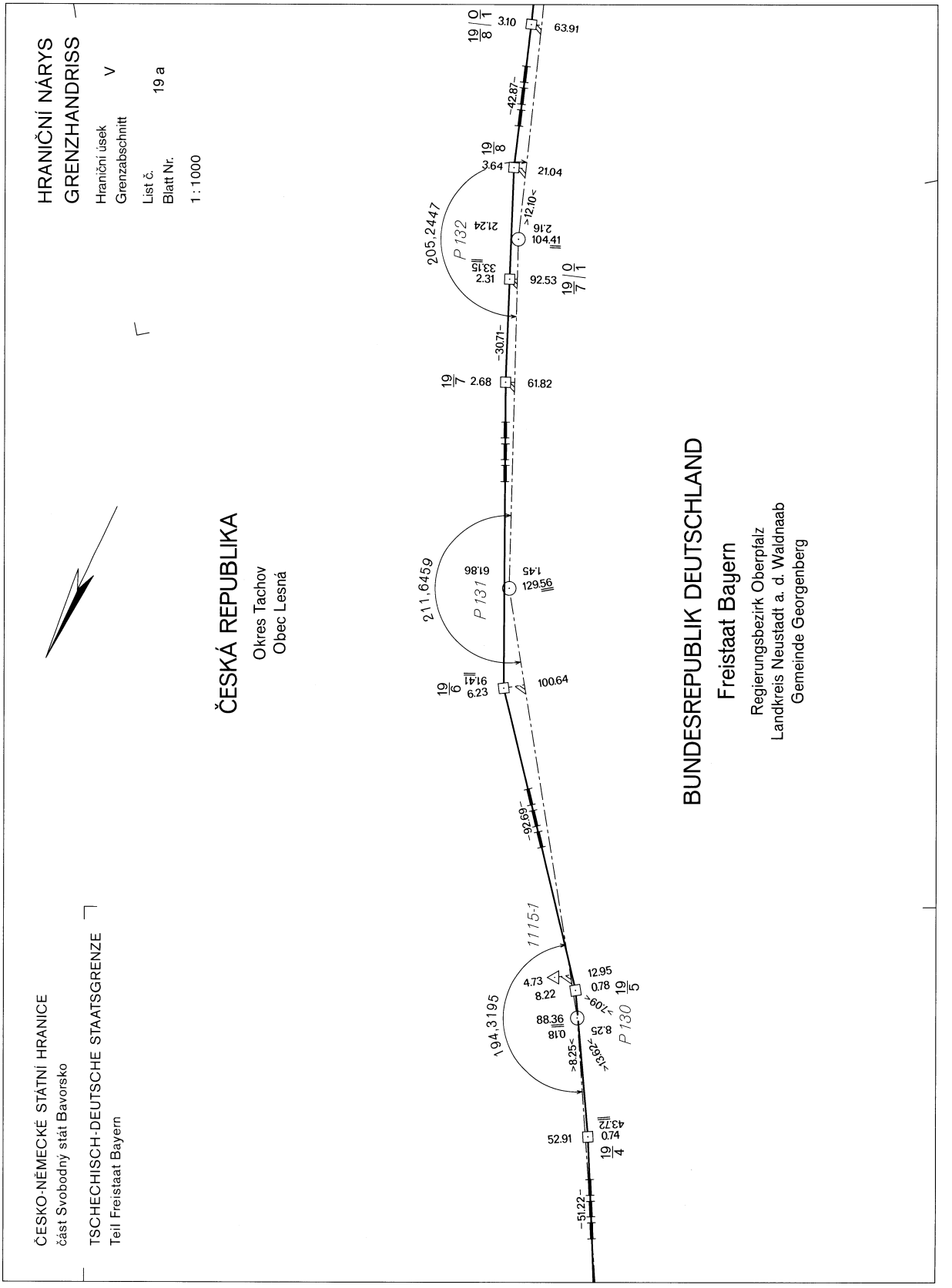
HRANIČNÍ NÁRYS
GRENZHANDRISS
Hraniční úsek V
Grenzabschnitt
List č. 19 a
Blatt Nr.
1 : 1000
ČESKÁ REPUBLIKA
Okres Tachov
Obec Lesná
BUNDESREPUBLIK DEUTSCHLAND
Freistaat Bayern
Regierungsbezirk Oberpfalz
Landkreis Neustadt a. d. Waldnaab
Gemeinde Georgenberg
ČESKO-NĚMECKÉ STÁTNÍ HRANICE
část Svobodný stát Bavorsko
TSCHECHISCH-DEUTSCHE STAATSGRENZE
Teil Freistaat Bayern
P 132
P 131
P 130
205,2447
211,6459
194,3195
1115-1

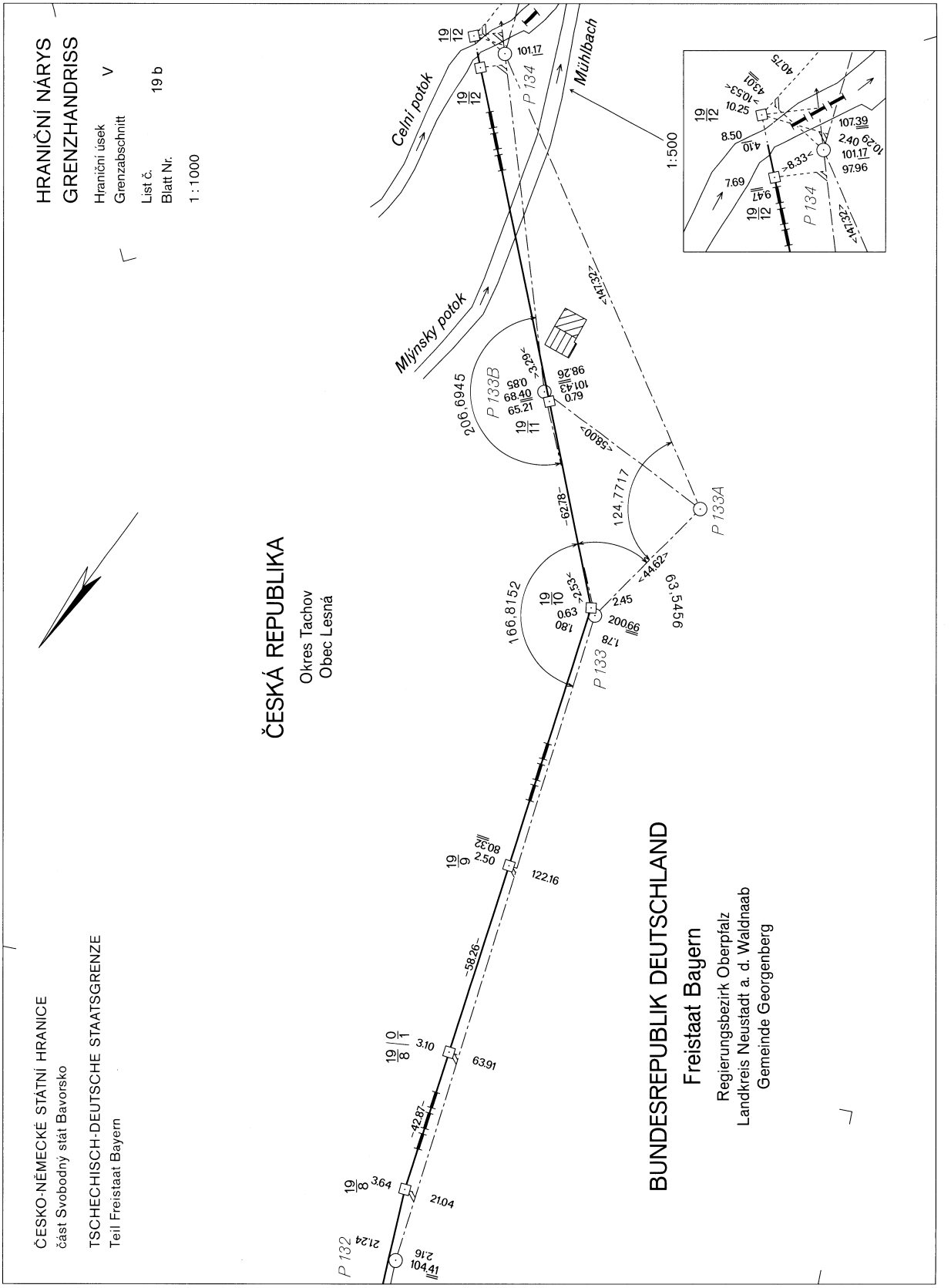
HRANIČNÍ NÁRYS
GRENZHANDRISS
Hraniční úsek V
Grenzabschnitt
List č. 19 b
Blatt Nr.
1 : 1000
ČESKO-NĚMECKÉ STÁTNÍ HRANICE
část Svobodný stát Bavorsko
TSCHECHISCH-DEUTSCHE STAATSGRENZE
Teil Freistaat Bayern
ČESKÁ REPUBLIKA
Okres Tachov
Obec Lesná
BUNDESREPUBLIK DEUTSCHLAND
Freistaat Bayern
Regierungsbezirk Oberpfalz
Landkreis Neustadt a. d. Waldnaab
Gemeinde Georgenberg
Celní potok
Mühlbach
Mlýnský potok
P 132
P 133
P 133A
P 133B
P 134
1:500

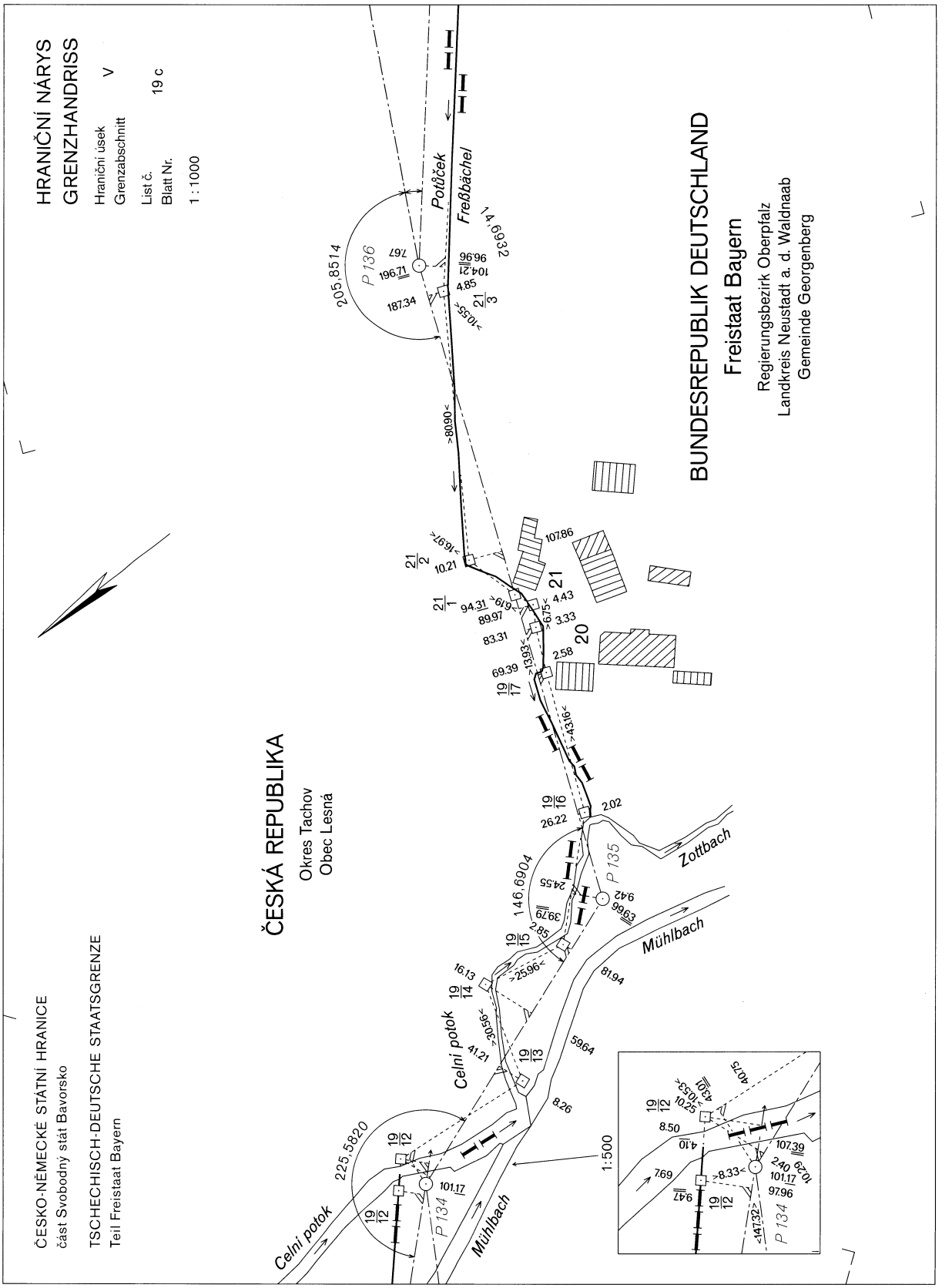
HRANIČNÍ NÁRYS
GRENZHANDRISS
Hraniční úsek V
Grenzabschnitt
List č. 19 c
Blatt Nr.
1 : 1000
ČESKO-NĚMECKÉ STÁTNÍ HRANICE
část Svobodný stát Bavorsko
TSCHECHISCH-DEUTSCHE STAATSGRENZE
Teil Freistaat Bayern
ČESKÁ REPUBLIKA
Okres Tachov
Obec Lesná
BUNDESREPUBLIK DEUTSCHLAND
Freistaat Bayern
Regierungsbezirk Oberpfalz
Landkreis Neustadt a. d. Waldnaab
Gemeinde Georgenberg
Potůček
Freßbächel
Celní potok
Mühlbach
Zottbach
P 134
P 135
P 136
1:500

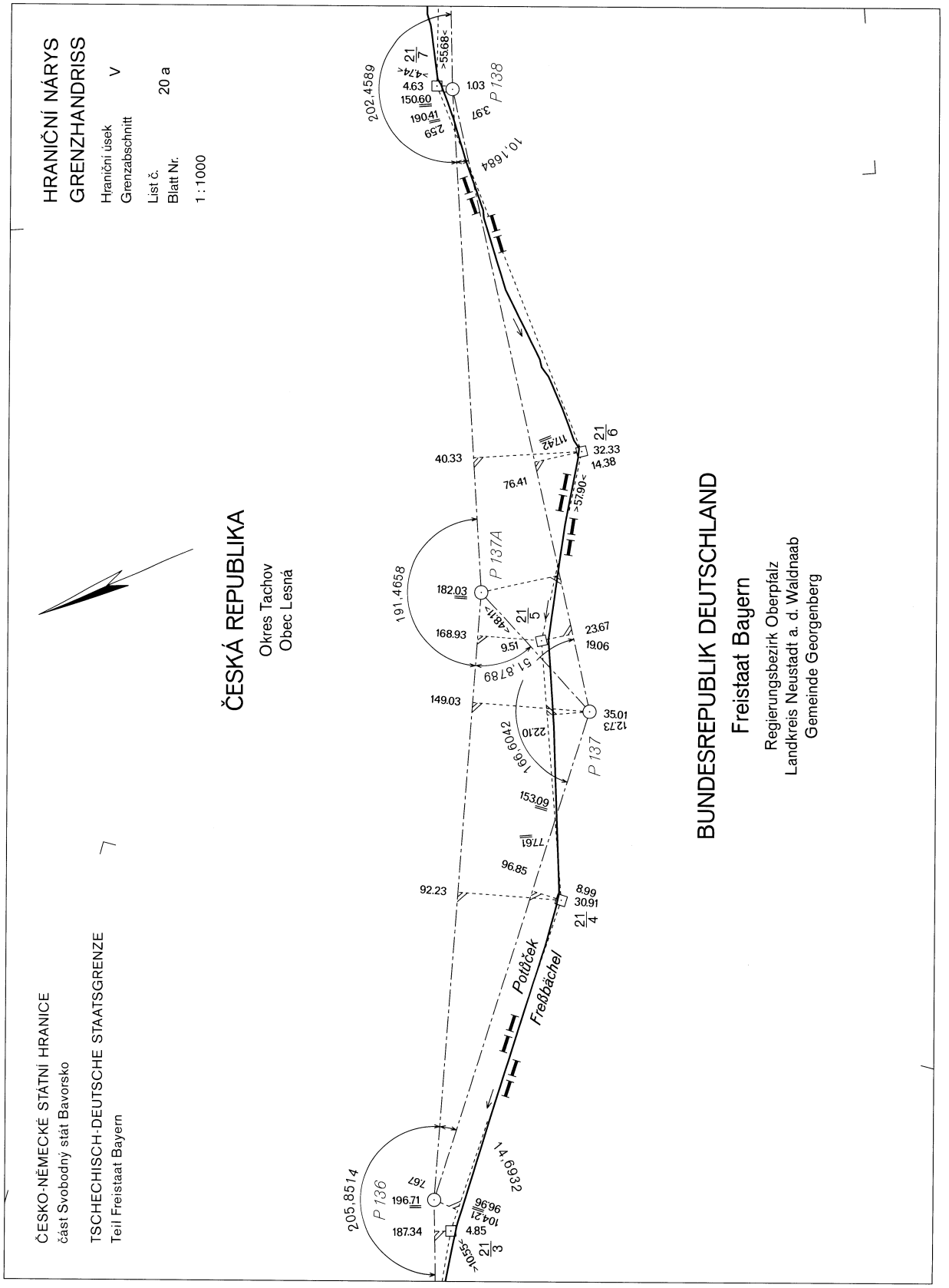
HRANIČNÍ NÁRYS
GRENZHANDRISS
Hraniční úsek V
Grenzabschnitt
List č. 20 a
Blatt Nr.
1 : 1000
ČESKÁ REPUBLIKA
Okres Tachov
Obec Lesná
BUNDESREPUBLIK DEUTSCHLAND
Freistaat Bayern
Regierungsbezirk Oberpfalz
Landkreis Neustadt a. d. Waldnaab
Gemeinde Georgenberg
ČESKO-NĚMECKÉ STÁTNÍ HRANICE
část Svobodný stát Bavorsko
TSCHECHISCH-DEUTSCHE STAATSGRENZE
Teil Freistaat Bayern
Potůček
Freßbächel
P 138
P 137A
P 137
P 136
202,4589
191,4658
205,8514
10,1684
14,6932
51,8789
166,6042
>55.68<
>57.90<
>48.17<
>10.55<
4.74<
4.63
150.60
190.41
259
1.03
3.97
117.42
32.33
14.38
40.33
76.41
182.03
168.93
9.51
23.67
19.06
149.03
35.01
12.73
22.10
153.09
77.61
96.85
92.23
8.99
30.91
7.67
196.71
187.34
4.85
104.21
96.96

ČESKO-NĚMECKÉ STÁTNÍ HRANICE
část Svobodný stát Bavorsko

TSCHECHISCH-DEUTSCHE STAATSGRENZE
Teil Freistaat Bayern

HRANIČNÍ NÁRYS
GRENZHANDRISS

Hraniční úsek / Grenzabschnitt: V

List č. / Blatt Nr.: 20 b

1 : 1000

ČESKÁ REPUBLIKA

Okres Tachov
Obec Lesná

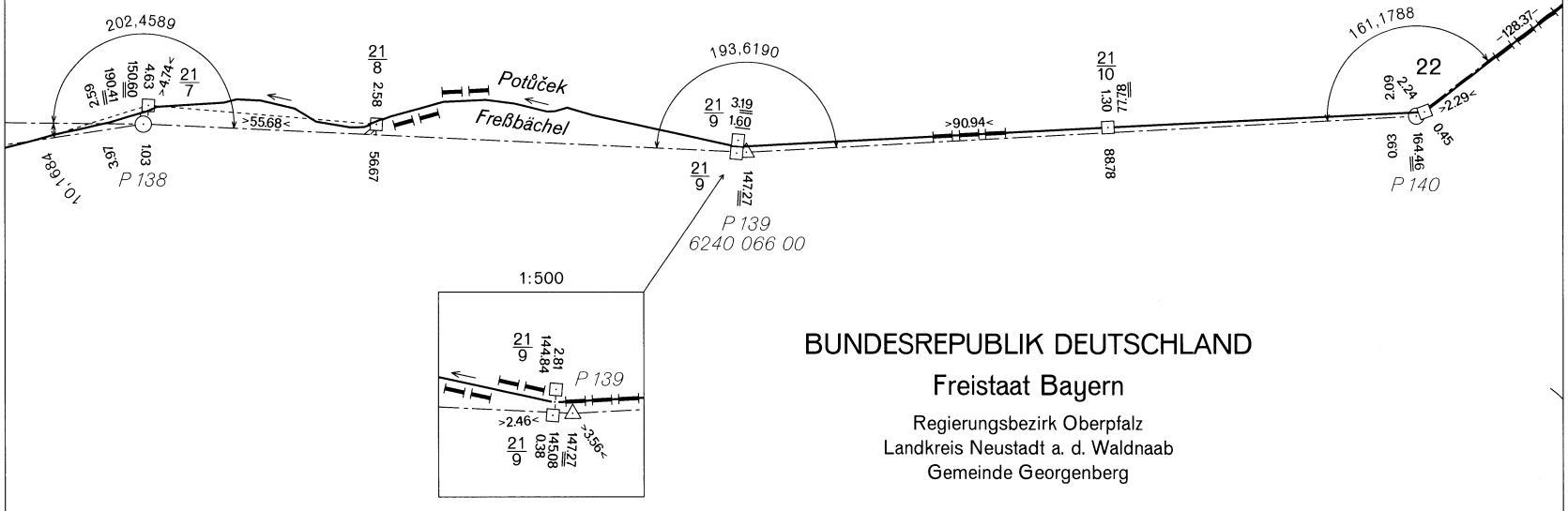

1:500

BUNDESREPUBLIK DEUTSCHLAND

Freistaat Bayern

Regierungsbezirk Oberpfalz
Landkreis Neustadt a. d. Waldnaab
Gemeinde Georgenberg

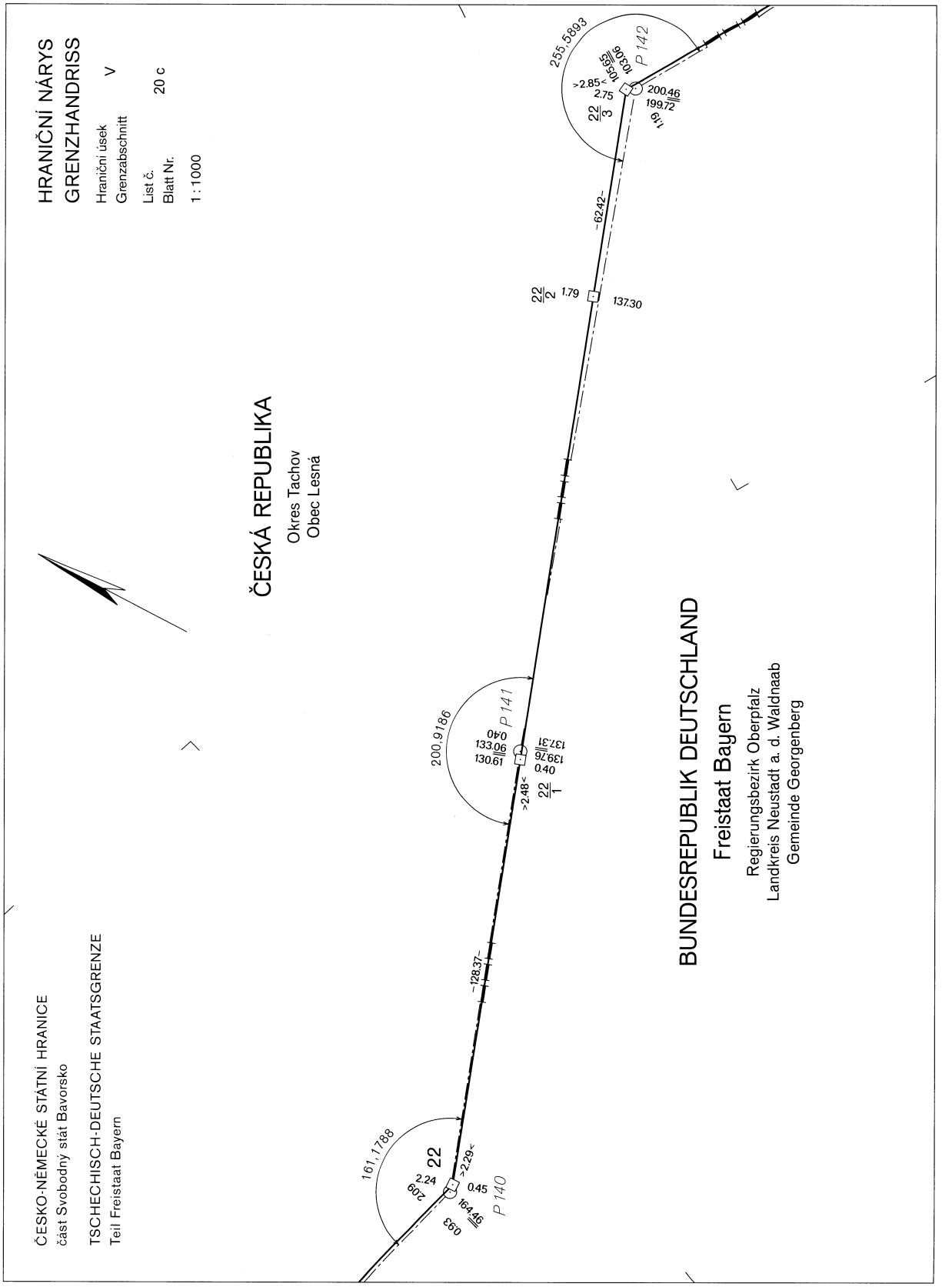
HRANIČNÍ NÁRYS
GRENZHANDRISS
Hraniční úsek V
Grenzabschnitt
List č. 20 c
Blatt Nr.
1 : 1000
ČESKÁ REPUBLIKA
Okres Tachov
Obec Lesná
BUNDESREPUBLIK DEUTSCHLAND
Freistaat Bayern
Regierungsbezirk Oberpfalz
Landkreis Neustadt a. d. Waldnaab
Gemeinde Georgenberg
ČESKO-NĚMECKÉ STÁTNÍ HRANICE
část Svobodný stát Bavorsko
TSCHECHISCH-DEUTSCHE STAATSGRENZE
Teil Freistaat Bayern
P 140
P 141
P 142
161,1788
200,9186
255,5893
22
2.24
2.09
0.93
164.46
0.45
>2.29<
128.37
>2.48<
22/1
133.06
130.61
0.40
139.78
137.31
0.40
22/2
1.79
137.30
62.42
22/3
>2.85<
2.75
105.65
103.06
200.46
199.72
6.1

ČESKO-NĚMECKÉ STÁTNÍ HRANICE
část Svobodný stát Bavorsko

TSCHECHISCH-DEUTSCHE STAATSGRENZE
Teil Freistaat Bayern

HRANIČNÍ NÁRYS
GRENZHANDRISS

Hraniční úsek / Grenzabschnitt: V

List č. / Blatt Nr.: 21 a

1 : 1000

ČESKÁ REPUBLIKA

Okres Tachov
Obec Lesná

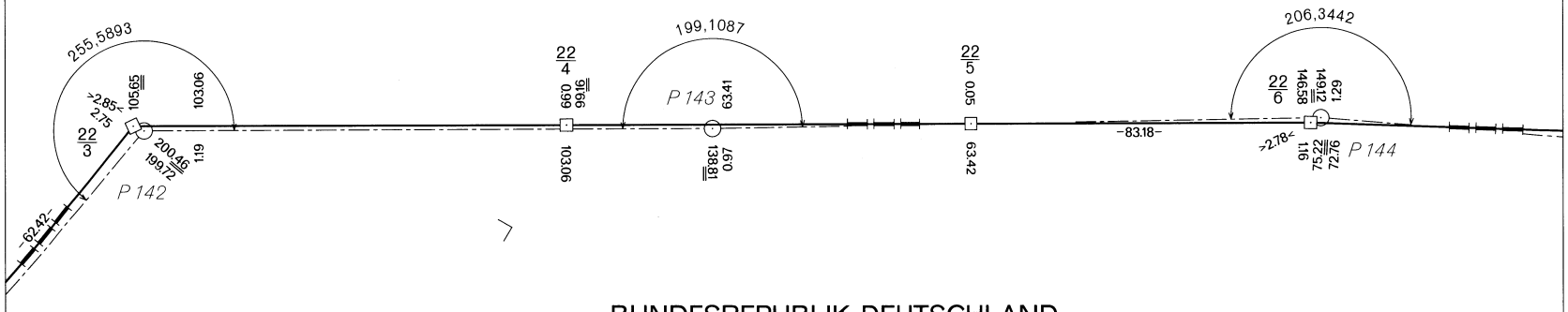

BUNDESREPUBLIK DEUTSCHLAND

Freistaat Bayern

Regierungsbezirk Oberpfalz
Landkreis Neustadt a. d. Waldnaab
Gemeinde Georgenberg

ČESKO-NĚMECKÉ STÁTNÍ HRANICE
část Svobodný stát Bavorsko

TSCHECHISCH-DEUTSCHE STAATSGRENZE
Teil Freistaat Bayern

HRANIČNÍ NÁRYS
GRENZHANDRISS

Hraniční úsek / Grenzabschnitt: V

List č. / Blatt Nr.: 21 b

1 : 1000

ČESKÁ REPUBLIKA

Okres Tachov
Obec Lesná

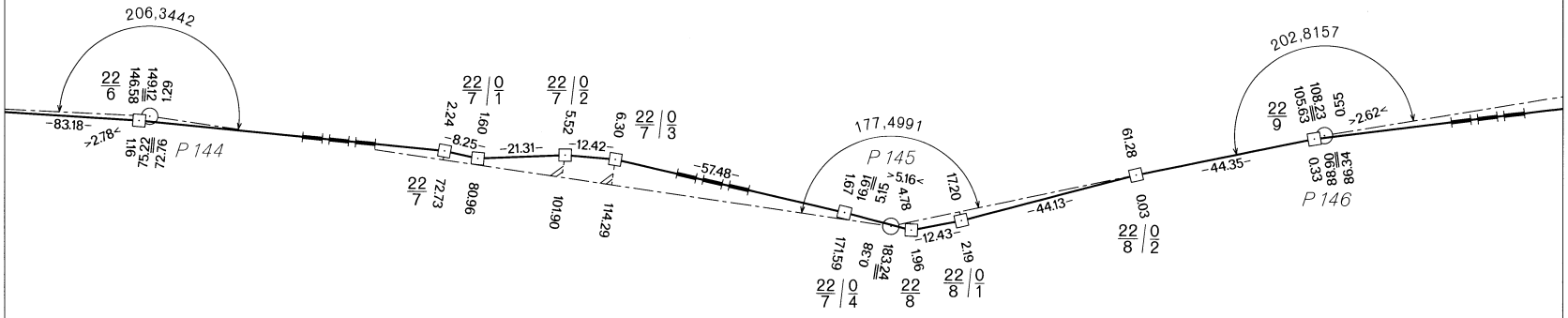

BUNDESREPUBLIK DEUTSCHLAND

Freistaat Bayern

Regierungsbezirk Oberpfalz
Landkreis Neustadt a. d. Waldnaab
Gemeinde Georgenberg

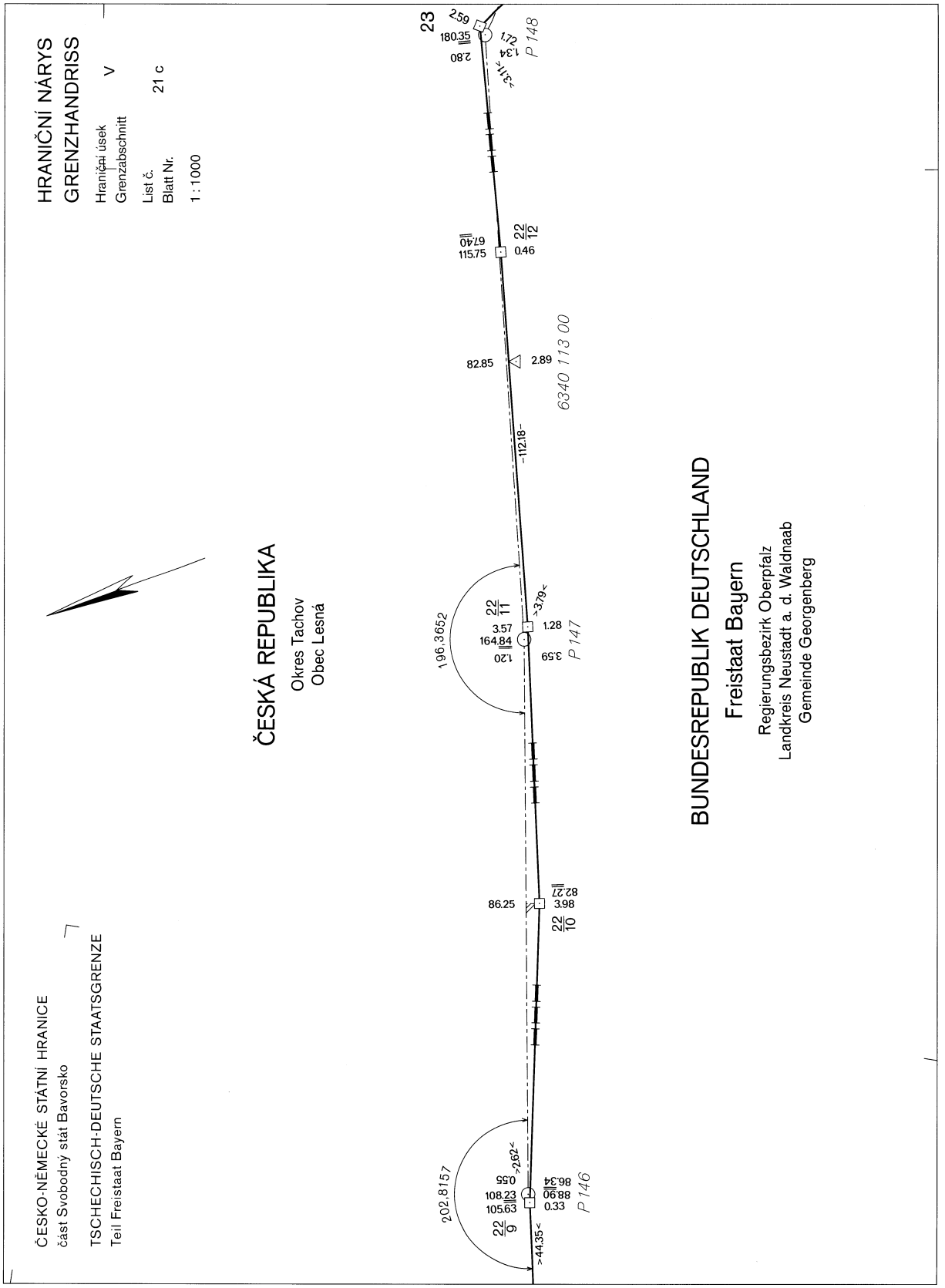
HRANIČNÍ NÁRYS
GRENZHANDRISS
Hraniční úsek V
Grenzabschnitt
List č. 21 c
Blatt Nr.
1 : 1000
ČESKO-NĚMECKÉ STÁTNÍ HRANICE
část Svobodný stát Bavorsko
TSCHECHISCH-DEUTSCHE STAATSGRENZE
Teil Freistaat Bayern
ČESKÁ REPUBLIKA
Okres Tachov
Obec Lesná
BUNDESREPUBLIK DEUTSCHLAND
Freistaat Bayern
Regierungsbezirk Oberpfalz
Landkreis Neustadt a. d. Waldnaab
Gemeinde Georgenberg
P 146
P 147
P 148
6340 113 00

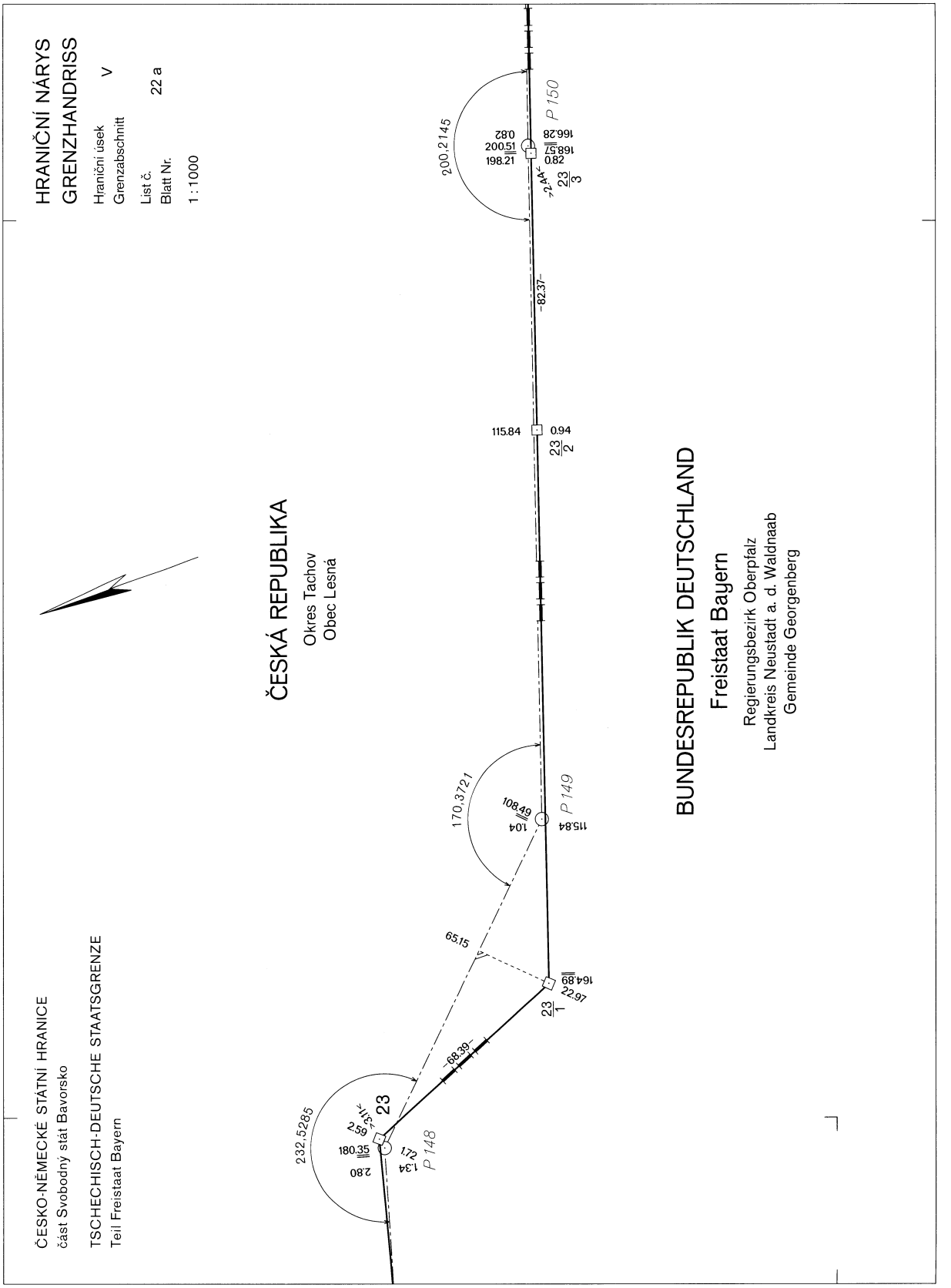
HRANIČNÍ NÁRYS
GRENZHANDRISS
Hraniční úsek V
Grenzabschnitt
List č. 22 a
Blatt Nr.
1 : 1000
ČESKÁ REPUBLIKA
Okres Tachov
Obec Lesná
BUNDESREPUBLIK DEUTSCHLAND
Freistaat Bayern
Regierungsbezirk Oberpfalz
Landkreis Neustadt a. d. Waldnaab
Gemeinde Georgenberg
ČESKO-NĚMECKÉ STÁTNÍ HRANICE
část Svobodný stát Bavorsko
TSCHECHISCH-DEUTSCHE STAATSGRENZE
Teil Freistaat Bayern
P 150
P 149
P 148
200,2145
170,3721
232,5285
82.37
68.39
65.15
115.84
0.94
108.49
1.04
115.84
164.89
22.97
180.35
2.59
2.80
1.34
1.72
198.21
200.51
0.82
166.28
168.57
0.82
2.44
23
23/1
23/2
23/3

ČESKO-NĚMECKÉ STÁTNÍ HRANICE
část Svobodný stát Bavorsko

TSCHECHISCH-DEUTSCHE STAATSGRENZE
Teil Freistaat Bayern

HRANIČNÍ NÁRYS
GRENZHANDRISS

Hraniční úsek / Grenzabschnitt: V

List č. / Blatt Nr.: 22 b

1 : 1000

ČESKÁ REPUBLIKA

Okres Tachov
Obec Lesná

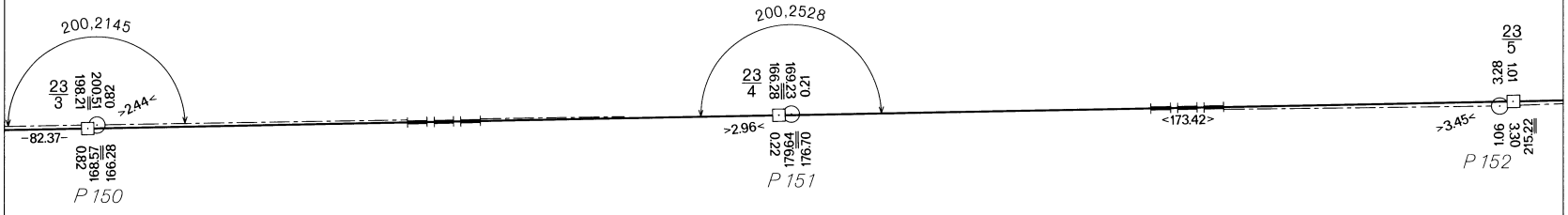

BUNDESREPUBLIK DEUTSCHLAND

Freistaat Bayern

Regierungsbezirk Oberpfalz
Landkreis Neustadt a. d. Waldnaab
Gemeinde Georgenberg

ČESKO-NĚMECKÉ STÁTNÍ HRANICE
část Svobodný stát Bavorsko

TSCHECHISCH-DEUTSCHE STAATSGRENZE
Teil Freistaat Bayern

HRANIČNÍ NÁRYS
GRENZHANDRISS

Hraniční úsek
Grenzabschnitt V

List č.
Blatt Nr. 22 c

1 : 1000

ČESKÁ REPUBLIKA

Okres Tachov
Obec Lesná



BUNDESREPUBLIK DEUTSCHLAND

Freistaat Bayern

Regierungsbezirk Oberpfalz
Landkreis Neustadt a. d. Waldnaab
Gemeinde Georgenberg

ČESKO-NĚMECKÉ STÁTNÍ HRANICE
část Svobodný stát Bavorsko

TSCHECHISCH-DEUTSCHE STAATSGRENZE
Teil Freistaat Bayern

HRANIČNÍ NÁRYS
GRENZHANDRISS

Hraniční úsek / Grenzabschnitt: V

List č. / Blatt Nr.: 23 a

1 : 1000

ČESKÁ REPUBLIKA

Okres Tachov
Obec Lesná

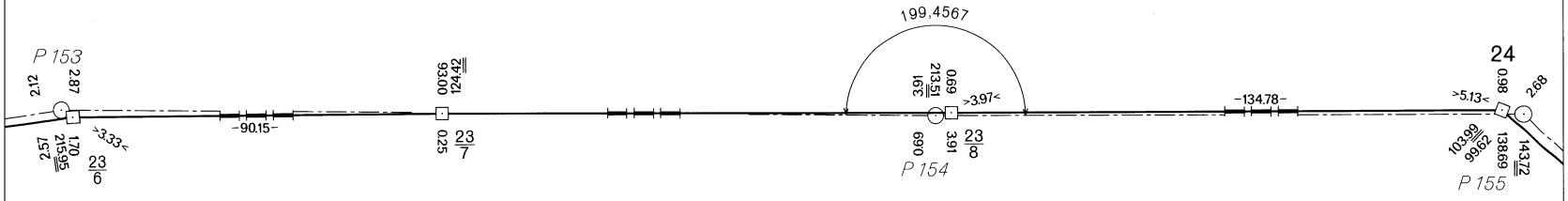

BUNDESREPUBLIK DEUTSCHLAND

Freistaat Bayern

Regierungsbezirk Oberpfalz
Landkreis Neustadt a. d. Waldnaab
Gemeinde Georgenberg

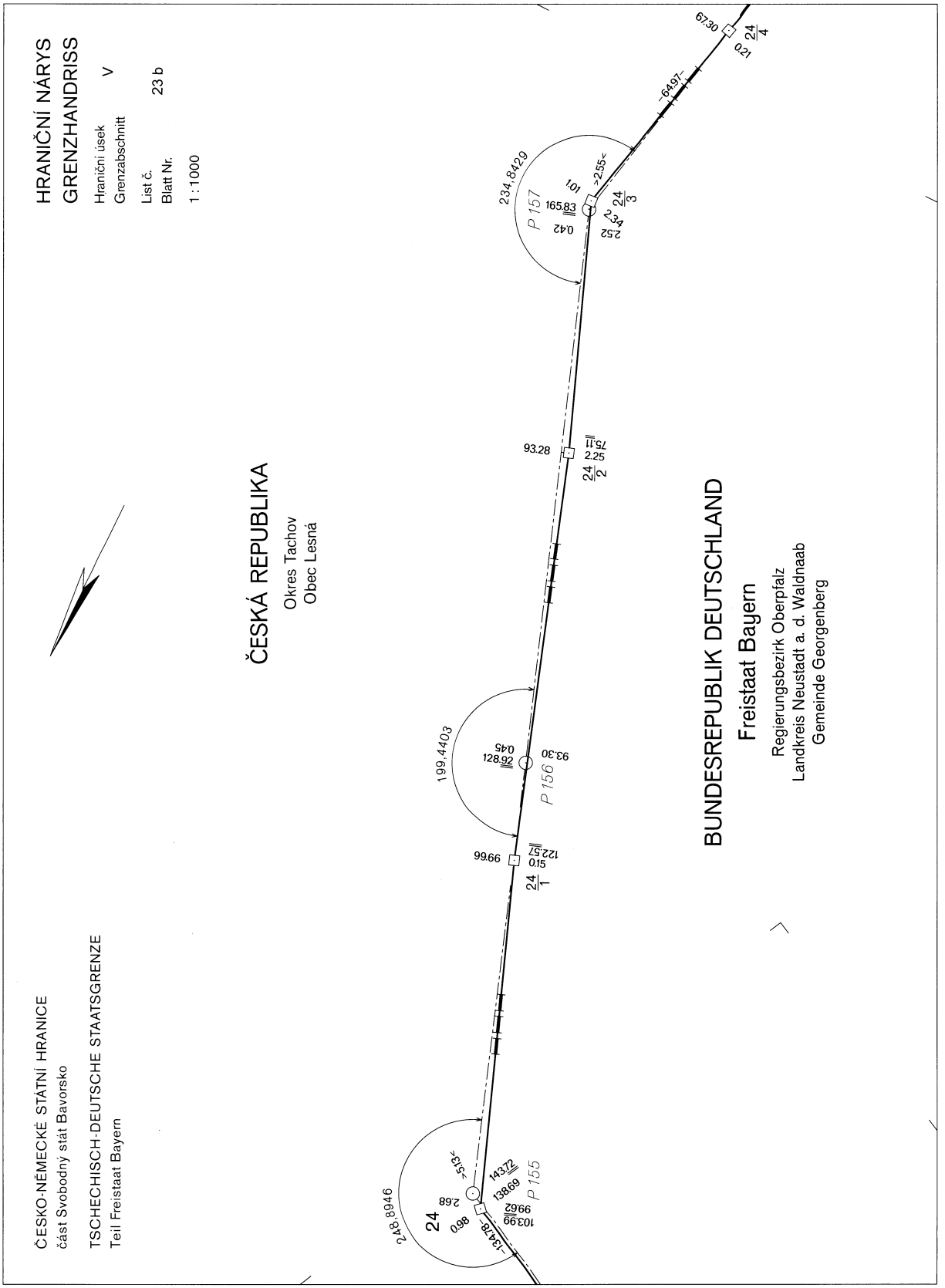
HRANIČNÍ NÁRYS
GRENZHANDRISS
Hraniční úsek V
Grenzabschnitt
List č. 23 b
Blatt Nr.
1 : 1000
ČESKÁ REPUBLIKA
Okres Tachov
Obec Lesná
BUNDESREPUBLIK DEUTSCHLAND
Freistaat Bayern
Regierungsbezirk Oberpfalz
Landkreis Neustadt a. d. Waldnaab
Gemeinde Georgenberg
ČESKO-NĚMECKÉ STÁTNÍ HRANICE
část Svobodný stát Bavorsko
TSCHECHISCH-DEUTSCHE STAATSGRENZE
Teil Freistaat Bayern
P 157
P 156
P 155
234,8429
199,4403
248,8946
67.30
0.21
24/4
-64.97-
>2.55<
1.01
165.83
0.42
2.34
2.52
24/3
93.28
75.11
2.25
24/2
93.30
128.92
0.45
99.66
122.57
0.15
24/1
>5.13<
143.72
138.69
2.68
0.98
103.99
99.62
-134.78-
24

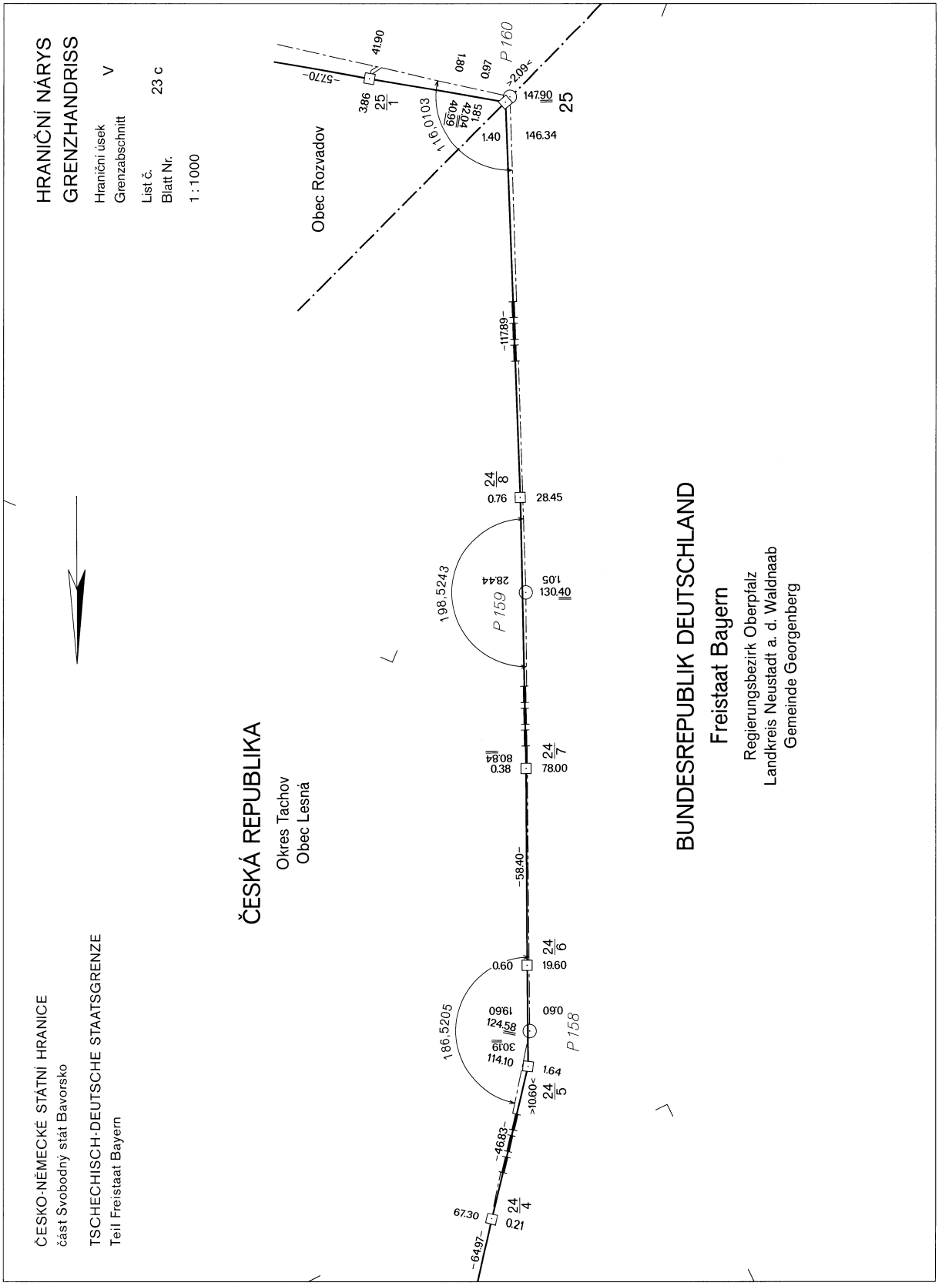
HRANIČNÍ NÁRYS
GRENZHANDRISS
Hraniční úsek V
Grenzabschnitt
List č. 23 c
Blatt Nr.
1 : 1000
ČESKO-NĚMECKÉ STÁTNÍ HRANICE
část Svobodný stát Bavorsko
TSCHECHISCH-DEUTSCHE STAATSGRENZE
Teil Freistaat Bayern
ČESKÁ REPUBLIKA
Okres Tachov
Obec Lesná
Obec Rozvadov
BUNDESREPUBLIK DEUTSCHLAND
Freistaat Bayern
Regierungsbezirk Oberpfalz
Landkreis Neustadt a. d. Waldnaab
Gemeinde Georgenberg
P 160
P 159
P 158
116,0103
198,5243
186,5205
147.90
146.34
28.45
130.40
78.00
19.60
124.58
114.10
67.30
0.21
1.40
1.85
1.80
0.97
3.86
41.90
0.76
1.05
28.44
0.38
80.84
0.60
19.60
0.60
1.64
>10.60<
>2.09<
-57.70-
-117.89-
-58.40-
-46.83-
-64.97-

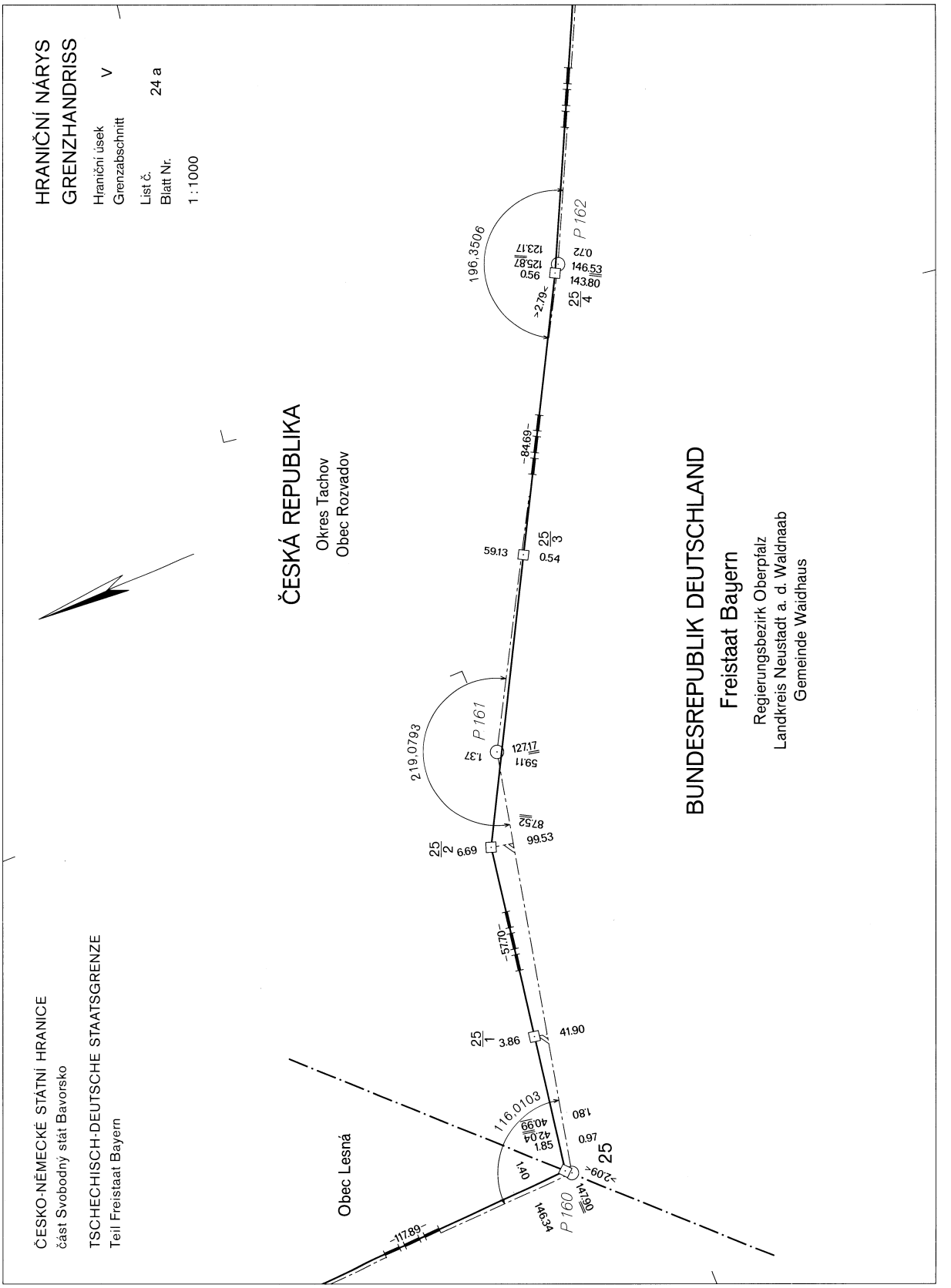
HRANIČNÍ NÁRYS
GRENZHANDRISS
Hraniční úsek
Grenzabschnitt
V
List č.
Blatt Nr.
24 a
1 : 1000
ČESKÁ REPUBLIKA
Okres Tachov
Obec Rozvadov
BUNDESREPUBLIK DEUTSCHLAND
Freistaat Bayern
Regierungsbezirk Oberpfalz
Landkreis Neustadt a. d. Waldnaab
Gemeinde Waidhaus
ČESKO-NĚMECKÉ STÁTNÍ HRANICE
část Svobodný stát Bavorsko
TSCHECHISCH-DEUTSCHE STAATSGRENZE
Teil Freistaat Bayern
Obec Lesná
P 162
P 161
P 160
196,3506
219,0793
116,0103
25/4
25/3
25/2
25/1
25
-84.69-
-57.70-
-117.89-
146.53
143.80
0.72
123.17
125.87
0.56
>2.79<
59.13
0.54
127.17
59.11
1.37
87.52
99.53
6.69
3.86
41.90
1.80
0.97
40.99
42.04
1.85
1.40
>2.09<
147.90
146.34

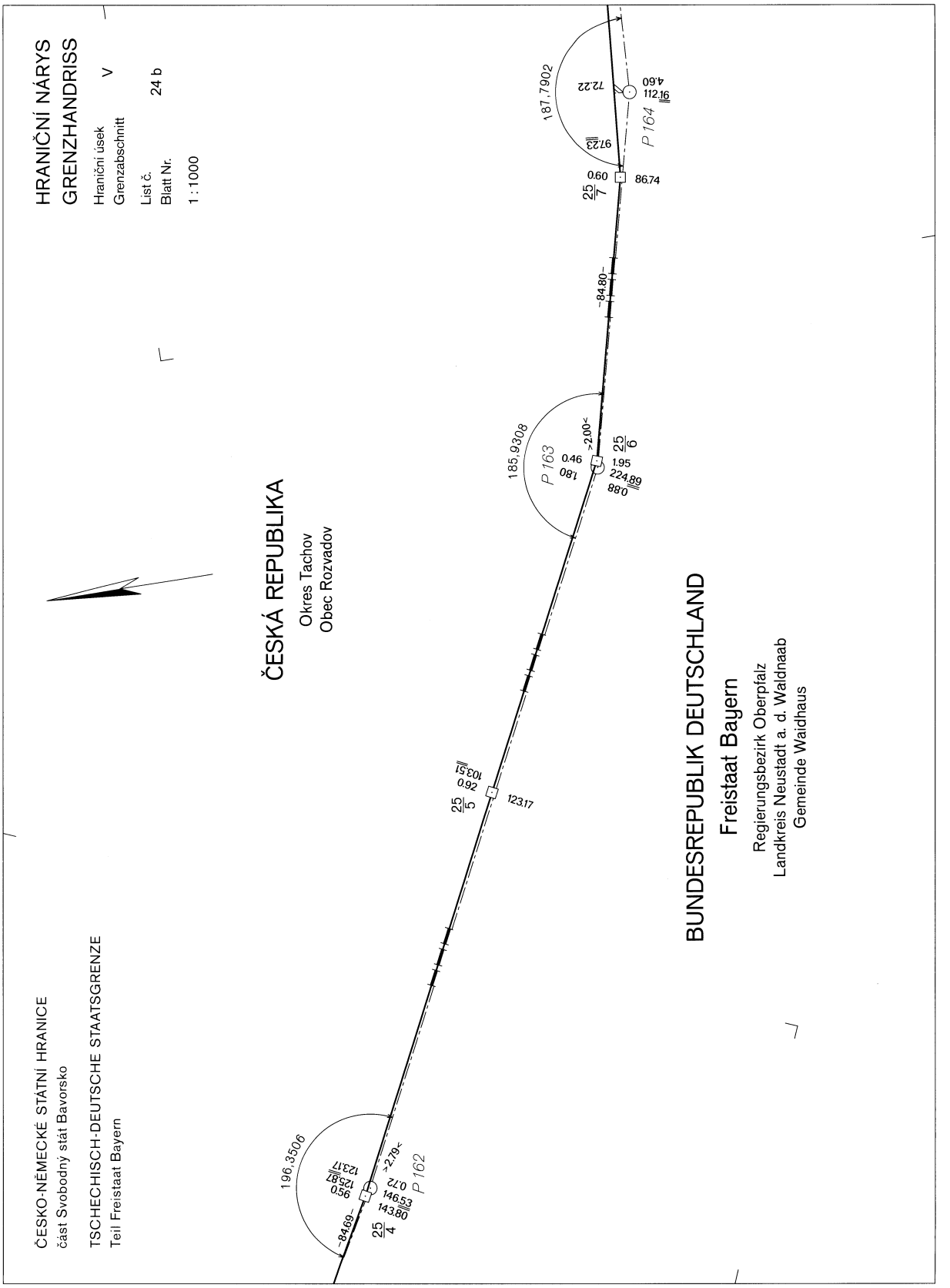
HRANIČNÍ NÁRYS
GRENZHANDRISS
Hraniční úsek V
Grenzabschnitt
List č. 24 b
Blatt Nr.
1 : 1000
ČESKÁ REPUBLIKA
Okres Tachov
Obec Rozvadov
BUNDESREPUBLIK DEUTSCHLAND
Freistaat Bayern
Regierungsbezirk Oberpfalz
Landkreis Neustadt a. d. Waldnaab
Gemeinde Waidhaus
ČESKO-NĚMECKÉ STÁTNÍ HRANICE
část Svobodný stát Bavorsko
TSCHECHISCH-DEUTSCHE STAATSGRENZE
Teil Freistaat Bayern
P 162
P 163
P 164
196,3506
185,9308
187,7902
123.17
86.74
112.16
224.89
146.53
143.80
125.87
123.17
0.56
0.72
0.92
0.46
1.95
0.88
1.80
0.60
72.22
4.60
97.23
-84.69-
-84.80-
>2.79<
>2.00<
25/4
25/5
25/6
25/7

ČESKO-NĚMECKÉ STÁTNÍ HRANICE
část Svobodný stát Bavorsko

TSCHECHISCH-DEUTSCHE STAATSGRENZE
Teil Freistaat Bayern

HRANIČNÍ NÁRYS
GRENZHANDRISS

Hraniční úsek / Grenzabschnitt: V

List č. / Blatt Nr.: 24 c

1 : 1000

ČESKÁ REPUBLIKA

Okres Tachov
Obec Rozvadov

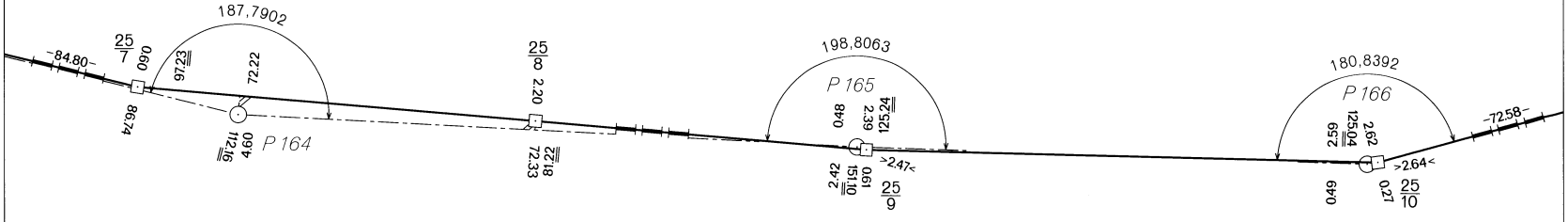

BUNDESREPUBLIK DEUTSCHLAND

Freistaat Bayern

Regierungsbezirk Oberpfalz
Landkreis Neustadt a. d. Waldnaab
Gemeinde Waidhaus

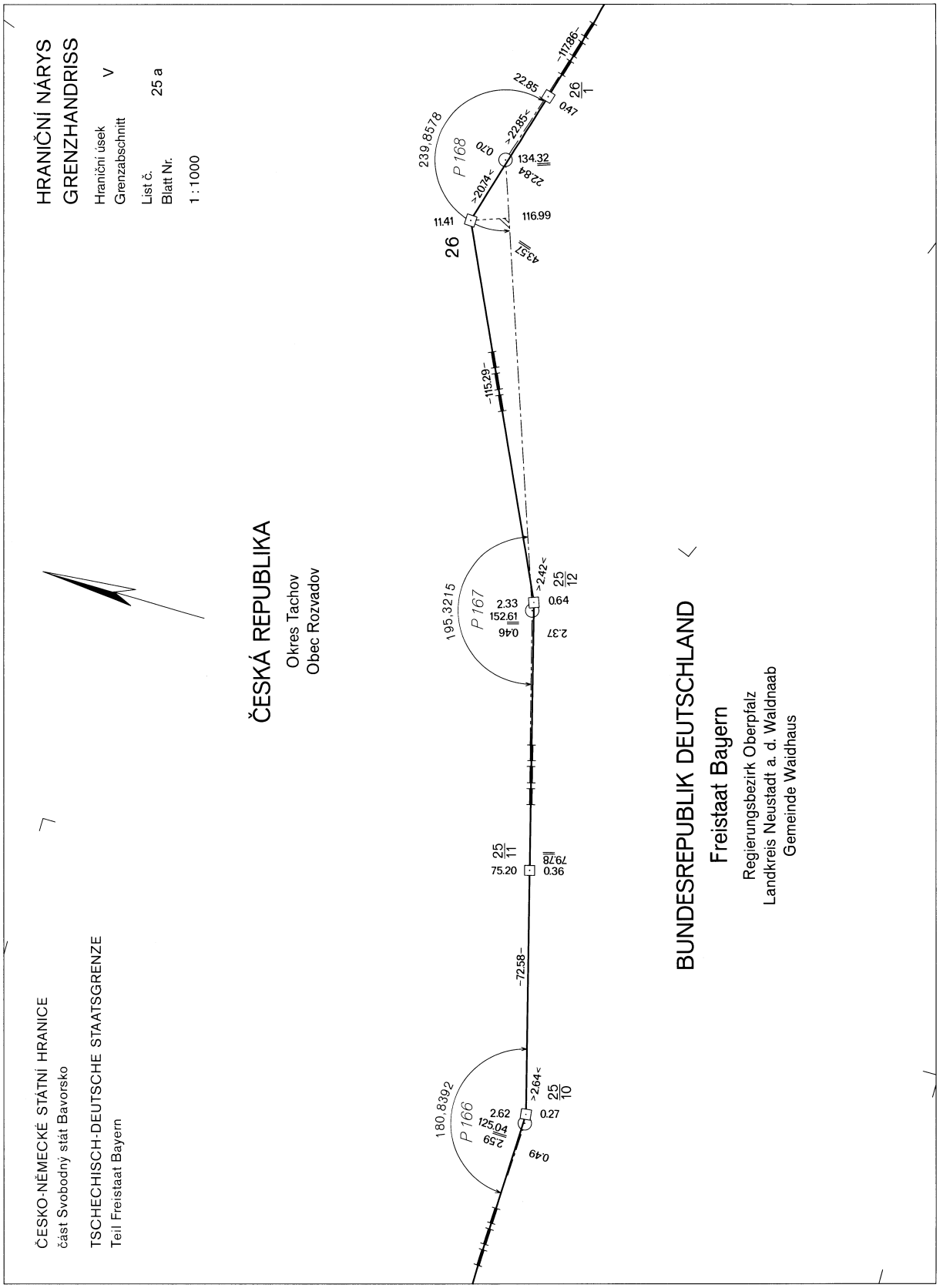
HRANIČNÍ NÁRYS
GRENZHANDRISS
Hraniční úsek V
Grenzabschnitt
List č. 25 a
Blatt Nr.
1 : 1000
ČESKÁ REPUBLIKA
Okres Tachov
Obec Rozvadov
BUNDESREPUBLIK DEUTSCHLAND
Freistaat Bayern
Regierungsbezirk Oberpfalz
Landkreis Neustadt a. d. Waldnaab
Gemeinde Waidhaus
ČESKO-NĚMECKÉ STÁTNÍ HRANICE
část Svobodný stát Bavorsko
TSCHECHISCH-DEUTSCHE STAATSGRENZE
Teil Freistaat Bayern
P 166
P 167
P 168
180,8392
195,3215
239,8578
26
11.41
116.99
134.32
22.85
0.47
-117.86-
-115.29-
-72.58-
2.62
125.04
2.59
0.27
0.49
2.64
75.20
0.36
79.78
2.33
152.61
0.46
0.64
2.37
2.42
22.84
0.70
-20.74-
-22.85-
43.57

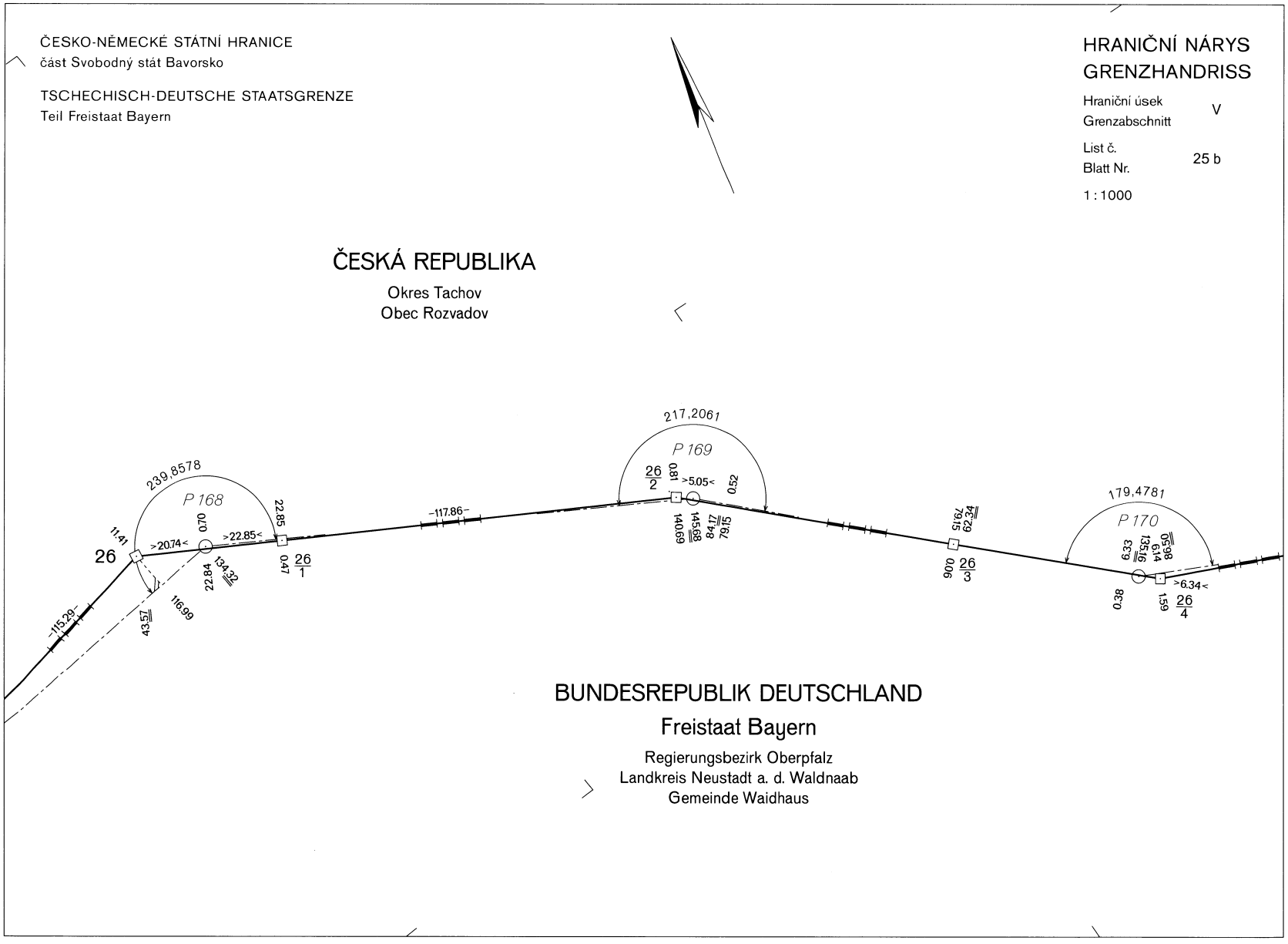
ČESKO-NĚMECKÉ STÁTNÍ HRANICE
část Svobodný stát Bavorsko
TSCHECHISCH-DEUTSCHE STAATSGRENZE
Teil Freistaat Bayern
HRANIČNÍ NÁRYS
GRENZHANDRISS
Hraniční úsek
Grenzabschnitt
V
List č.
Blatt Nr.
25 b
1 : 1000
ČESKÁ REPUBLIKA
Okres Tachov
Obec Rozvadov
239,8578
P 168
217,2061
P 169
179,4781
P 170
26
BUNDESREPUBLIK DEUTSCHLAND
Freistaat Bayern
Regierungsbezirk Oberpfalz
Landkreis Neustadt a. d. Waldnaab
Gemeinde Waidhaus

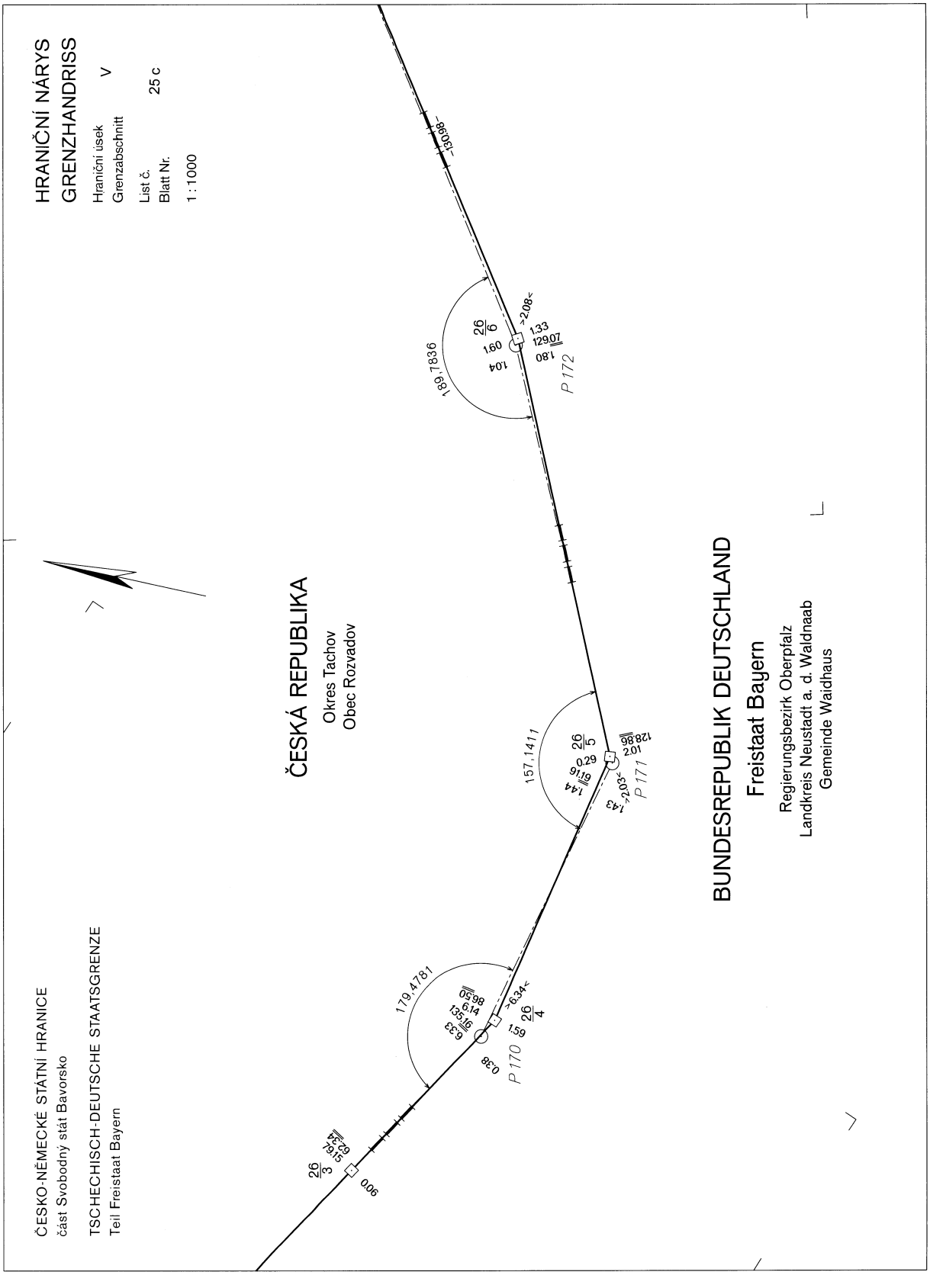
HRANIČNÍ NÁRYS
GRENZHANDRISS
Hraniční úsek V
Grenzabschnitt
List č. 25 c
Blatt Nr.
1 : 1000
ČESKÁ REPUBLIKA
Okres Tachov
Obec Rozvadov
BUNDESREPUBLIK DEUTSCHLAND
Freistaat Bayern
Regierungsbezirk Oberpfalz
Landkreis Neustadt a. d. Waldnaab
Gemeinde Waidhaus
ČESKO-NĚMECKÉ STÁTNÍ HRANICE
část Svobodný stát Bavorsko
TSCHECHISCH-DEUTSCHE STAATSGRENZE
Teil Freistaat Bayern
P 172
P 171
P 170
189,7836
157,1411
179,4781
130,98

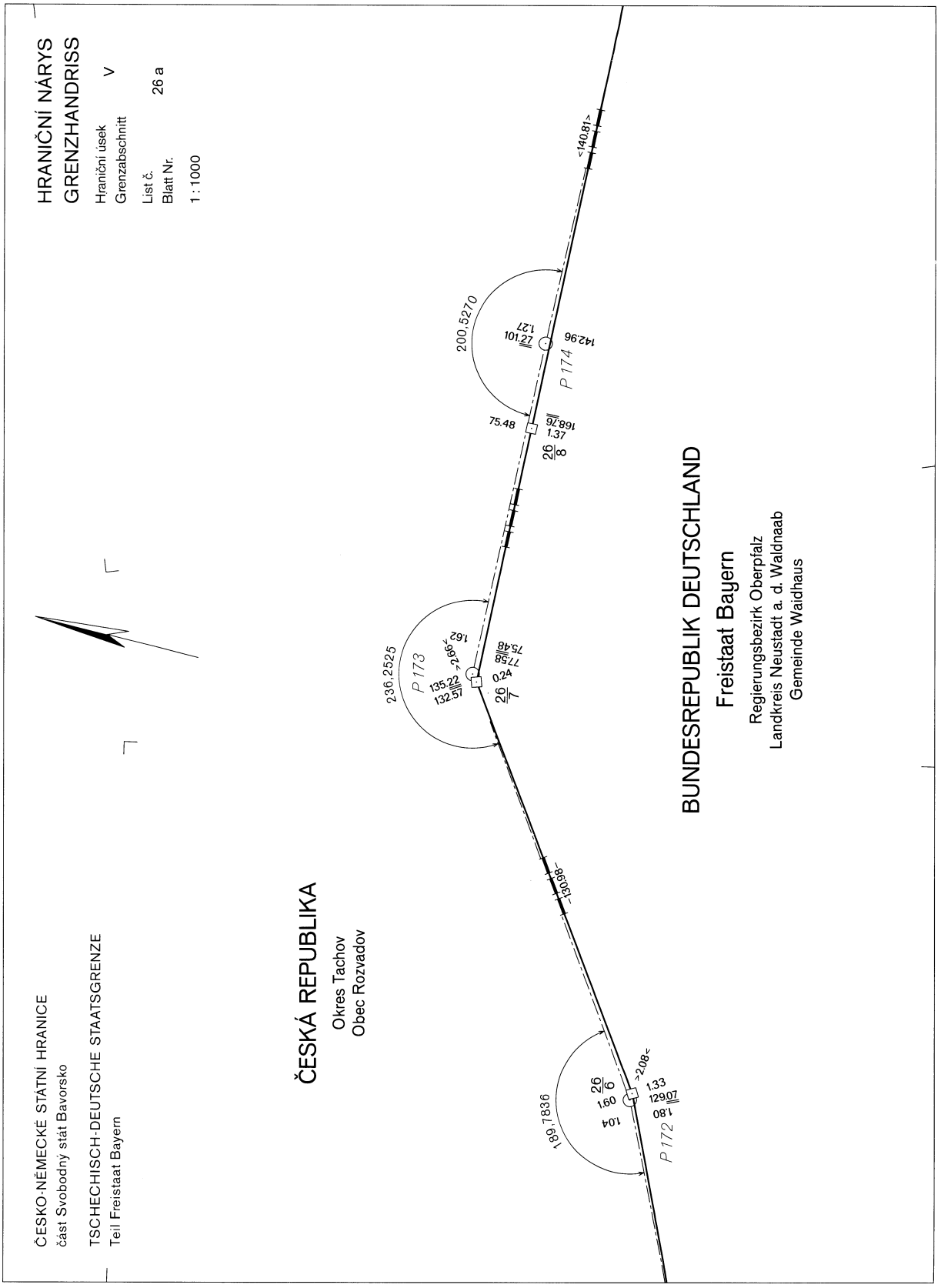
ČESKO-NĚMECKÉ STÁTNÍ HRANICE
část Svobodný stát Bavorsko
TSCHECHISCH-DEUTSCHE STAATSGRENZE
Teil Freistaat Bayern
HRANIČNÍ NÁRYS
GRENZHANDRISS
Hraniční úsek V
Grenzabschnitt
List č. 26 a
Blatt Nr.
1 : 1000
ČESKÁ REPUBLIKA
Okres Tachov
Obec Rozvadov
BUNDESREPUBLIK DEUTSCHLAND
Freistaat Bayern
Regierungsbezirk Oberpfalz
Landkreis Neustadt a. d. Waldnaab
Gemeinde Waidhaus
P 173
P 174
P 172
236.2525
200.5270
189.7836
75.48
1.62
1.27
1.04
1.33
1.80
0.24
1.37
1.60
2.08
1.27
1.80
0.24
1.37
1.60
1.33
1.80
1.27
1.80
0.24
1.37
1.60
1.33
1.80
1.27
1.80
0.24
1.37
1.60
1.33
1.80

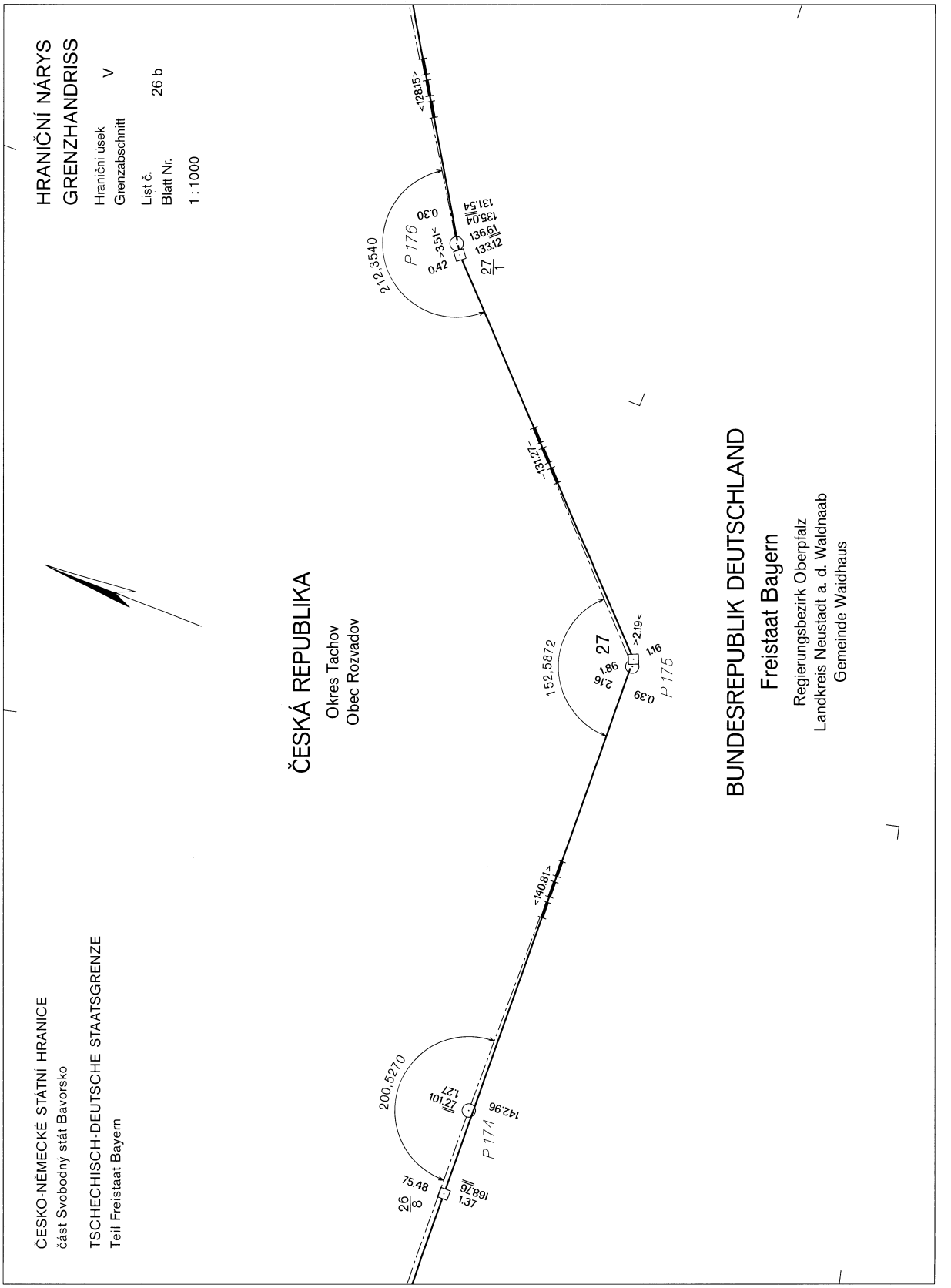
HRANIČNÍ NÁRYS
GRENZHANDRISS
Hraniční úsek V
Grenzabschnitt
List č. 26 b
Blatt Nr.
1 : 1000
ČESKÁ REPUBLIKA
Okres Tachov
Obec Rozvadov
BUNDESREPUBLIK DEUTSCHLAND
Freistaat Bayern
Regierungsbezirk Oberpfalz
Landkreis Neustadt a. d. Waldnaab
Gemeinde Waidhaus
ČESKO-NĚMECKÉ STÁTNÍ HRANICE
část Svobodný stát Bavorsko
TSCHECHISCH-DEUTSCHE STAATSGRENZE
Teil Freistaat Bayern
P 176
P 175
P 174
212,3540
152,5872
200,5270
27
26
8
<128.15>
<131.27>
<140.81>
0.30
0.42
>3.51<
131.54
135.04
136.61
133.12
27
1
>2.19<
1.16
0.39
2.16
1.86
1.27
101.27
142.96
75.48
168.76
1.37

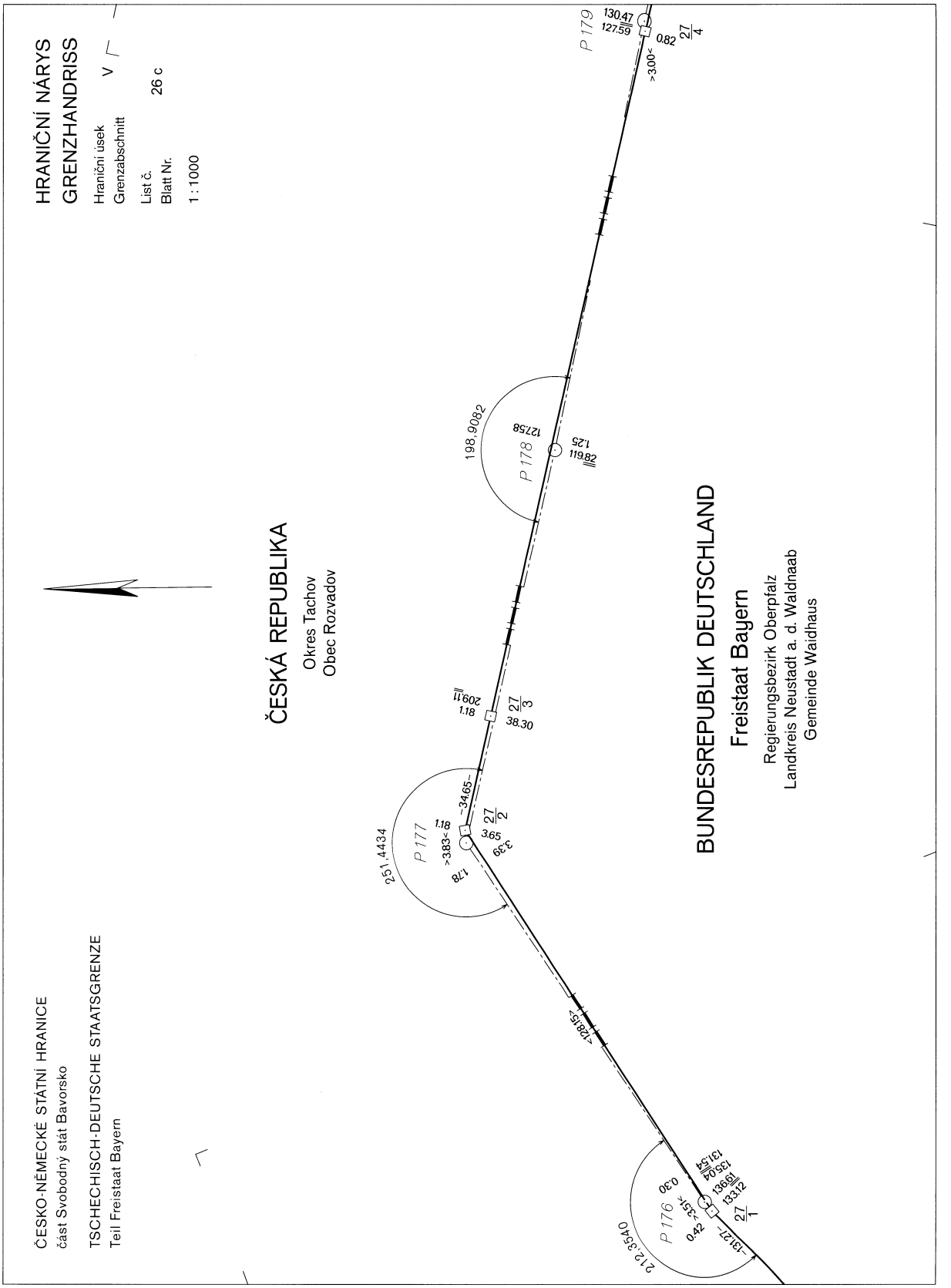
HRANIČNÍ NÁRYS
GRENZHANDRISS
Hraniční úsek
Grenzabschnitt
V
List č.
Blatt Nr.
26 c
1 : 1000
ČESKÁ REPUBLIKA
Okres Tachov
Obec Rozvadov
BUNDESREPUBLIK DEUTSCHLAND
Freistaat Bayern
Regierungsbezirk Oberpfalz
Landkreis Neustadt a. d. Waldnaab
Gemeinde Waidhaus
ČESKO-NĚMECKÉ STÁTNÍ HRANICE
část Svobodný stát Bavorsko
TSCHECHISCH-DEUTSCHE STAATSGRENZE
Teil Freistaat Bayern
P 179
130.47
127.59
0.82
27/4
>3.00<
198,9082
P 178
127.58
1.25
119.82
209.11
1.18
27/3
38.30
251,4434
P 177
1.18
>3.83<
~34.65~
27/2
3.65
3.39
1.78
<128.15>
P 176
0.30
>3.51<
0.42
135.04
131.54
136.61
133.12
27/1
~131.27~
212,3540

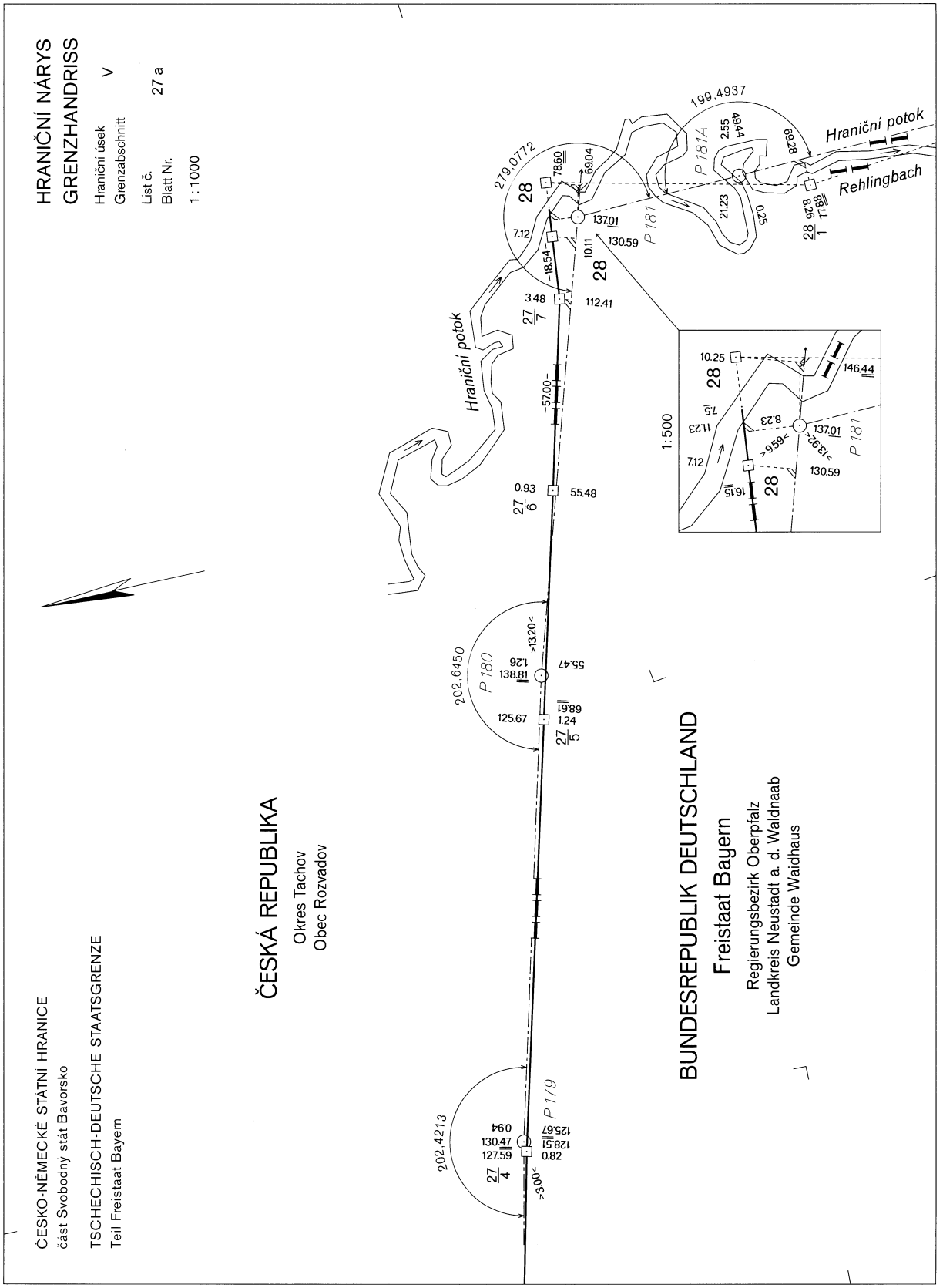
HRANIČNÍ NÁRYS
GRENZHANDRISS
Hraniční úsek V
Grenzabschnitt
List č. 27 a
Blatt Nr.
1 : 1000
ČESKO-NĚMECKÉ STÁTNÍ HRANICE
část Svobodný stát Bavorsko
TSCHECHISCH-DEUTSCHE STAATSGRENZE
Teil Freistaat Bayern
ČESKÁ REPUBLIKA
Okres Tachov
Obec Rozvadov
BUNDESREPUBLIK DEUTSCHLAND
Freistaat Bayern
Regierungsbezirk Oberpfalz
Landkreis Neustadt a. d. Waldnaab
Gemeinde Waidhaus
Hraniční potok
Rehlingbach
P 179
P 180
P 181
P 181A
1:500

ČESKO-NĚMECKÉ STÁTNÍ HRANICE
část Svobodný stát Bavorsko

TSCHECHISCH-DEUTSCHE STAATSGRENZE
Teil Freistaat Bayern

HRANIČNÍ NÁRYS
GRENZHANDRISS

Hraniční úsek / Grenzabschnitt: V

List č. / Blatt Nr.: 27 b

1 : 1000

ČESKÁ REPUBLIKA

Okres Tachov
Obec Rozvadov

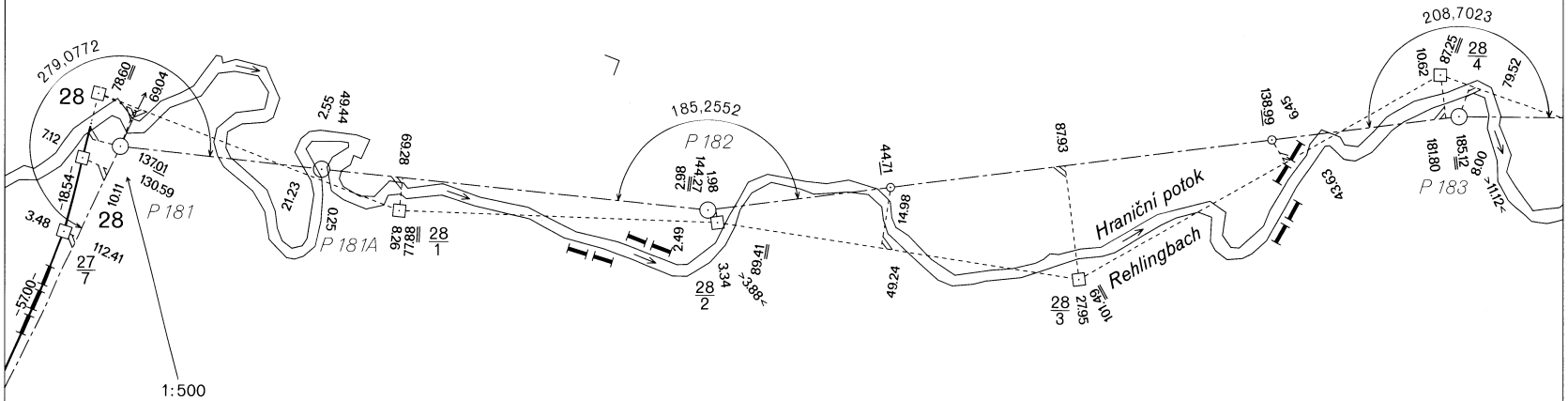

1:500

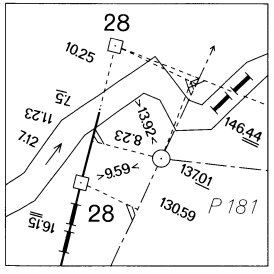

BUNDESREPUBLIK DEUTSCHLAND

Freistaat Bayern

Regierungsbezirk Oberpfalz
Landkreis Neustadt a. d. Waldnaab
Gemeinde Waidhaus

ČESKO-NĚMECKÉ STÁTNÍ HRANICE
část Svobodný stát Bavorsko

TSCHECHISCH-DEUTSCHE STAATSGRENZE
Teil Freistaat Bayern

HRANIČNÍ NÁRYS
GRENZHANDRISS

Hraniční úsek
Grenzabschnitt V

List č.
Blatt Nr. 27 c

1 : 1000

ČESKÁ REPUBLIKA

Okres Tachov
Obec Rozvadov

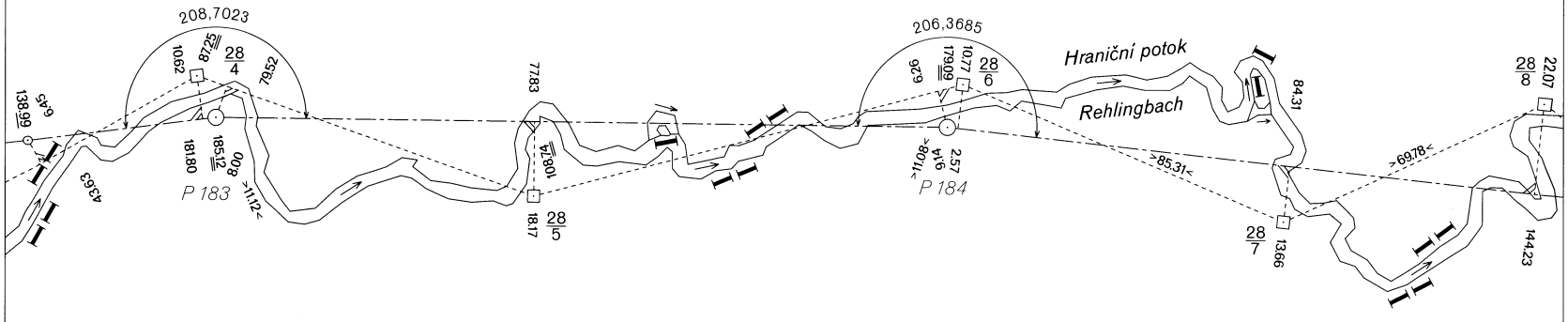

BUNDESREPUBLIK DEUTSCHLAND

Freistaat Bayern

Regierungsbezirk Oberpfalz
Landkreis Neustadt a. d. Waldnaab
Gemeinde Waidhaus

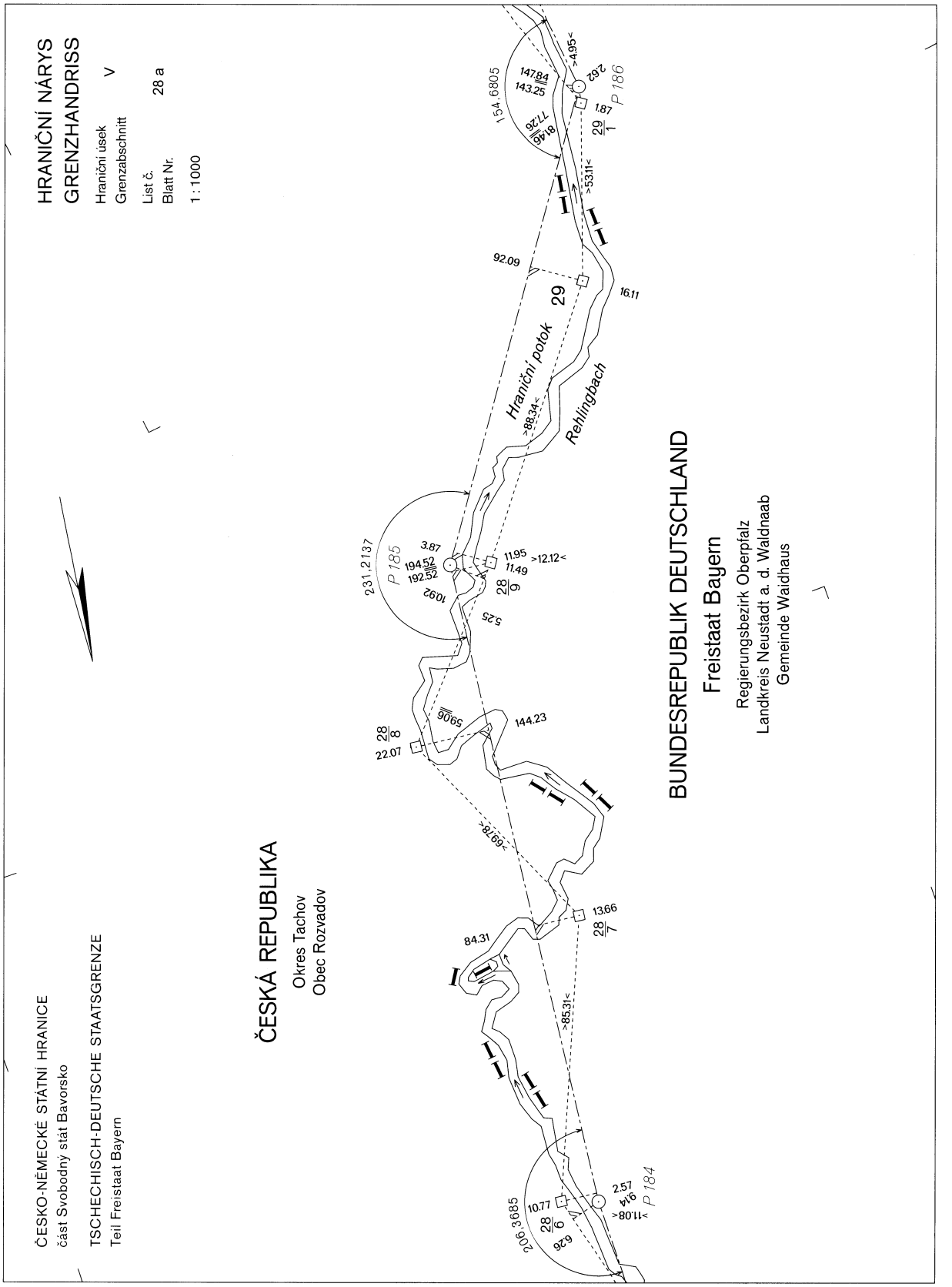
HRANIČNÍ NÁRYS
GRENZHANDRISS
Hraniční úsek V
Grenzabschnitt
List č. 28 a
Blatt Nr.
1 : 1000
ČESKO-NĚMECKÉ STÁTNÍ HRANICE
část Svobodný stát Bavorsko
TSCHECHISCH-DEUTSCHE STAATSGRENZE
Teil Freistaat Bayern
ČESKÁ REPUBLIKA
Okres Tachov
Obec Rozvadov
BUNDESREPUBLIK DEUTSCHLAND
Freistaat Bayern
Regierungsbezirk Oberpfalz
Landkreis Neustadt a. d. Waldnaab
Gemeinde Waidhaus
Hraniční potok
Rehlingbach
P 184
P 185
P 186
154,6805
206,3685
231,2137
29
16.11
92.09
144.23
13.66
84.31
22.07
10.77
2.57
1.87
2.62
3.87
11.95
11.49
5.25
10.92
>12.12<
>53.11<
>4.95<
>88.34<
>69.78<
>85.31<
>11.08<

ČESKO-NĚMECKÉ STÁTNÍ HRANICE
část Svobodný stát Bavorsko

TSCHECHISCH-DEUTSCHE STAATSGRENZE
Teil Freistaat Bayern

HRANIČNÍ NÁRYS
GRENZHANDRISS

Hraniční úsek
Grenzabschnitt V

List č.
Blatt Nr. 28 b

1 : 1000

ČESKÁ REPUBLIKA

Okres Tachov
Obec Rozvadov

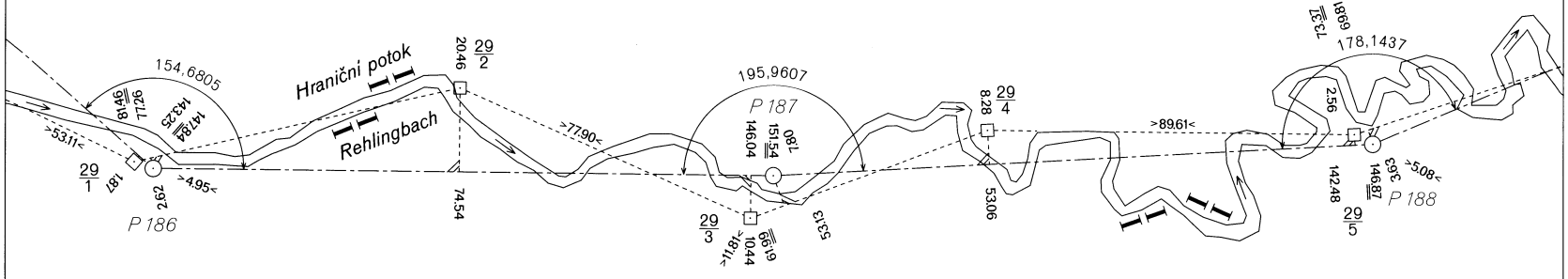

BUNDESREPUBLIK DEUTSCHLAND

Freistaat Bayern

Regierungsbezirk Oberpfalz
Landkreis Neustadt a. d. Waldnaab
Gemeinde Waidhaus

ČESKO-NĚMECKÉ STÁTNÍ HRANICE
část Svobodný stát Bavorsko

TSCHECHISCH-DEUTSCHE STAATSGRENZE
Teil Freistaat Bayern

HRANIČNÍ NÁRYS
GRENZHANDRISS

Hraniční úsek / Grenzabschnitt: V

List č. / Blatt Nr.: 28 c

1 : 1000

ČESKÁ REPUBLIKA

Okres Tachov
Obec Rozvadov

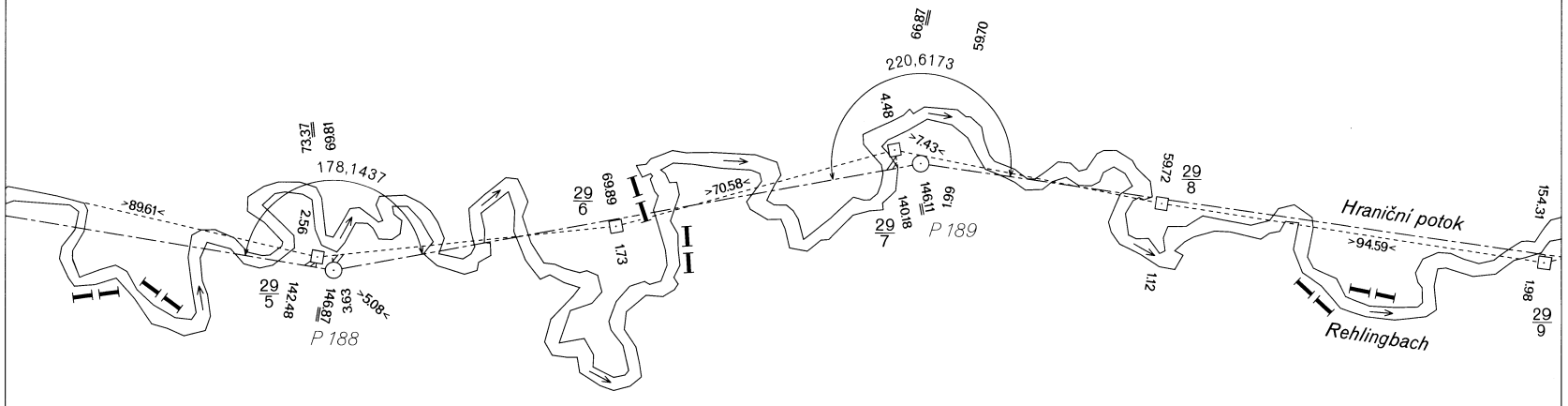

BUNDESREPUBLIK DEUTSCHLAND

Freistaat Bayern

Regierungsbezirk Oberpfalz
Landkreis Neustadt a. d. Waldnaab
Gemeinde Waidhaus

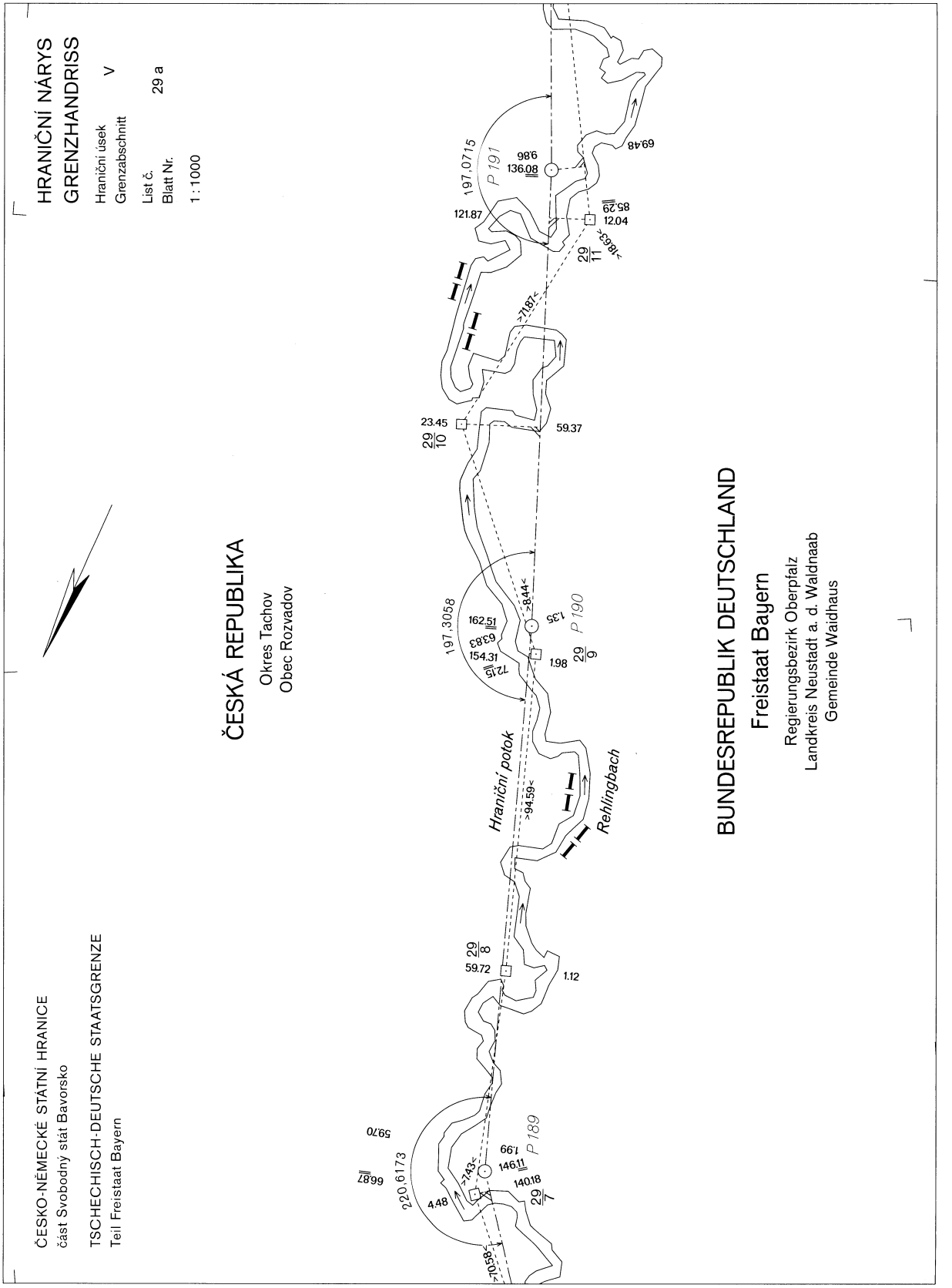
HRANIČNÍ NÁRYS
GRENZHANDRISS
Hraniční úsek V
Grenzabschnitt
List č. 29 a
Blatt Nr.
1 : 1000
ČESKÁ REPUBLIKA
Okres Tachov
Obec Rozvadov
BUNDESREPUBLIK DEUTSCHLAND
Freistaat Bayern
Regierungsbezirk Oberpfalz
Landkreis Neustadt a. d. Waldnaab
Gemeinde Waidhaus
ČESKO-NĚMECKÉ STÁTNÍ HRANICE
část Svobodný stát Bavorsko
TSCHECHISCH-DEUTSCHE STAATSGRENZE
Teil Freistaat Bayern
Hraniční potok
Rehlingbach
P 189
P 190
P 191
197,0715
197,3058
220,6173
69.48
98.6
136.08
121.87
85.29
12.04
>18.63<
29/11
>71.87<
23.45
29/10
59.37
162.51
63.83
154.31
72.15
>8.44<
1.35
1.98
29/9
>94.59<
29/8
59.72
1.12
59.70
66.87
>7.43<
146.11
1.99
140.18
29/7
4.48
>70.58<

ČESKO-NĚMECKÉ STÁTNÍ HRANICE
část Svobodný stát Bavorsko

TSCHECHISCH-DEUTSCHE STAATSGRENZE
Teil Freistaat Bayern

HRANIČNÍ NÁRYS
GRENZHANDRISS

Hraniční úsek
Grenzabschnitt V

List č.
Blatt Nr. 29 b

1 : 1000

ČESKÁ REPUBLIKA

Okres Tachov
Obec Rozvadov

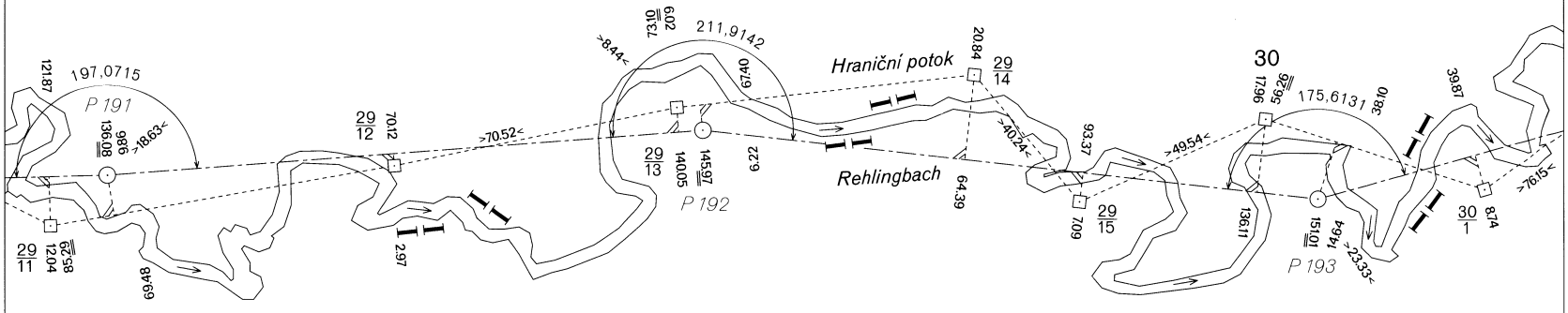

BUNDESREPUBLIK DEUTSCHLAND

Freistaat Bayern

Regierungsbezirk Oberpfalz
Landkreis Neustadt a. d. Waldnaab
Gemeinde Waidhaus

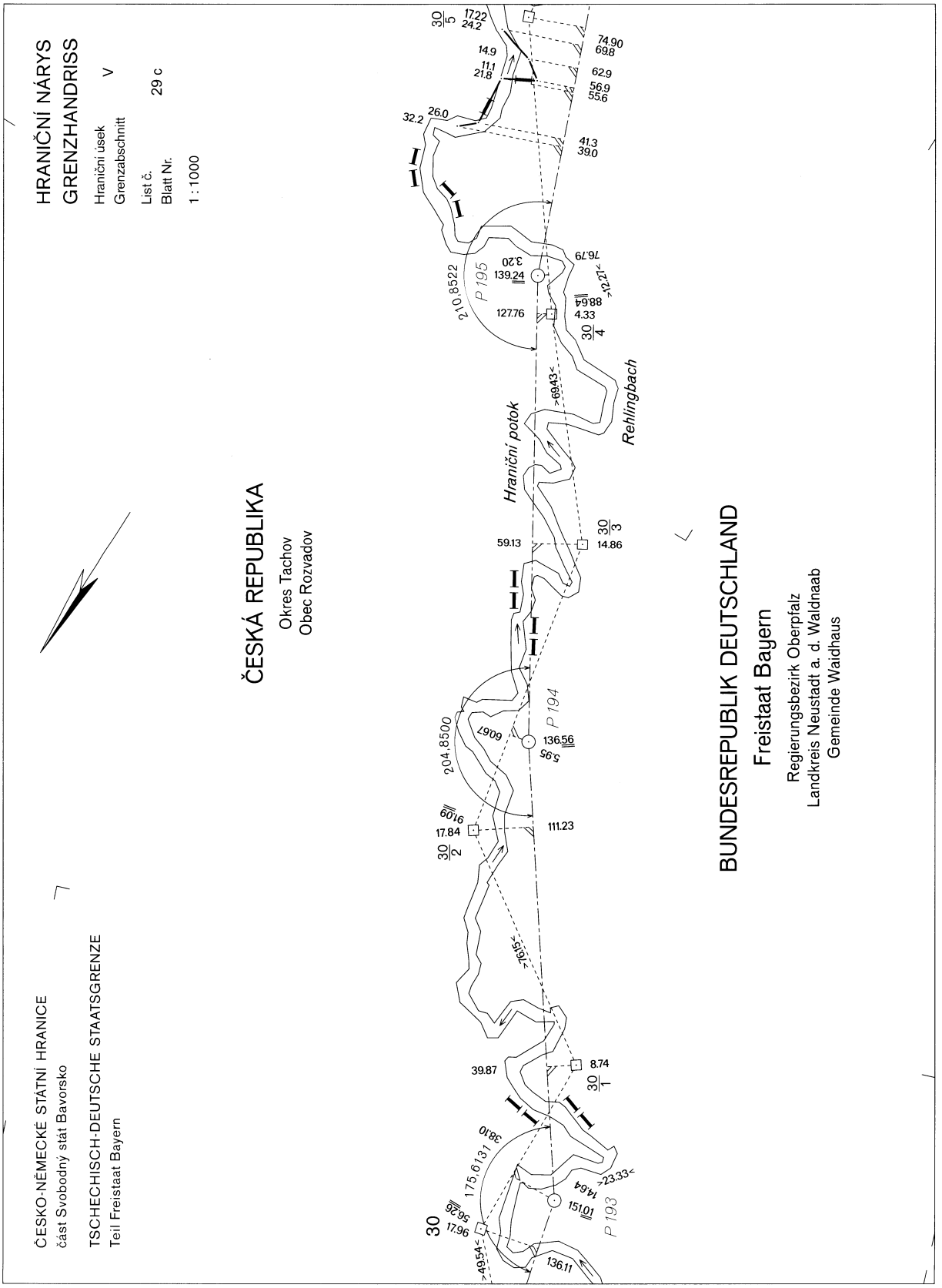
HRANIČNÍ NÁRYS
GRENZHANDRISS
Hraniční úsek V
Grenzabschnitt
List č. 29 c
Blatt Nr.
1 : 1000
ČESKÁ REPUBLIKA
Okres Tachov
Obec Rozvadov
BUNDESREPUBLIK DEUTSCHLAND
Freistaat Bayern
Regierungsbezirk Oberpfalz
Landkreis Neustadt a. d. Waldnaab
Gemeinde Waidhaus
ČESKO-NĚMECKÉ STÁTNÍ HRANICE
část Svobodný stát Bavorsko
TSCHECHISCH-DEUTSCHE STAATSGRENZE
Teil Freistaat Bayern
Hraniční potok
Rehlingbach
P 195
P 194
P 193
210,8522
204,8500
175,6131
30
30/5
30/4
30/3
30/2
30/1

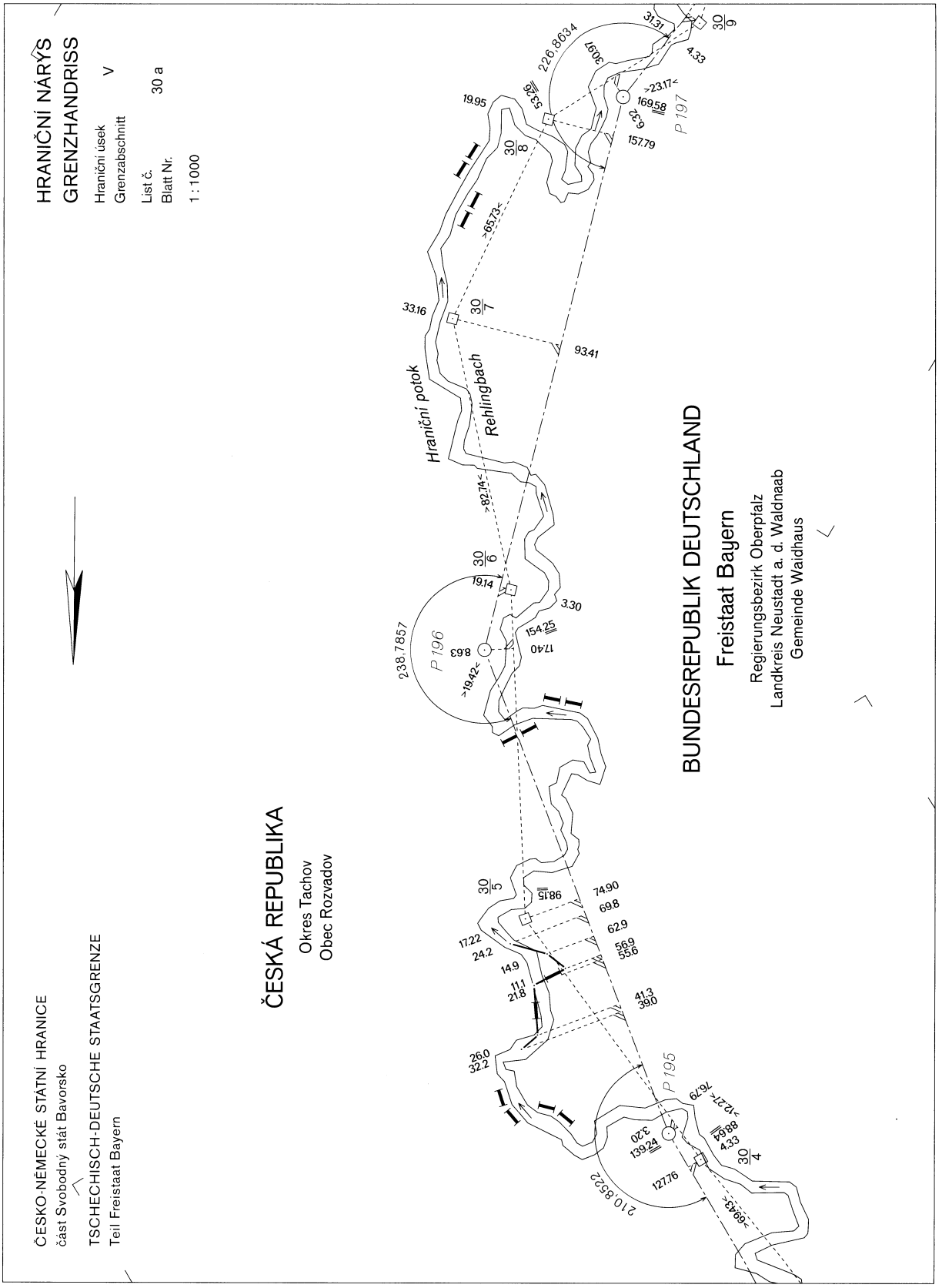
HRANIČNÍ NÁRYS
GRENZHANDRISS
Hraniční úsek
Grenzabschnitt
V
List č.
Blatt Nr.
30 a
1 : 1000
ČESKO-NĚMECKÉ STÁTNÍ HRANICE
část Svobodný stát Bavorsko
TSCHECHISCH-DEUTSCHE STAATSGRENZE
Teil Freistaat Bayern
ČESKÁ REPUBLIKA
Okres Tachov
Obec Rozvadov
BUNDESREPUBLIK DEUTSCHLAND
Freistaat Bayern
Regierungsbezirk Oberpfalz
Landkreis Neustadt a. d. Waldnaab
Gemeinde Waidhaus
Hraniční potok
Rehlingbach
P 195
P 196
P 197
210,8522
238,7857
226,8634
30/4
30/5
30/6
30/7
30/8
30/9

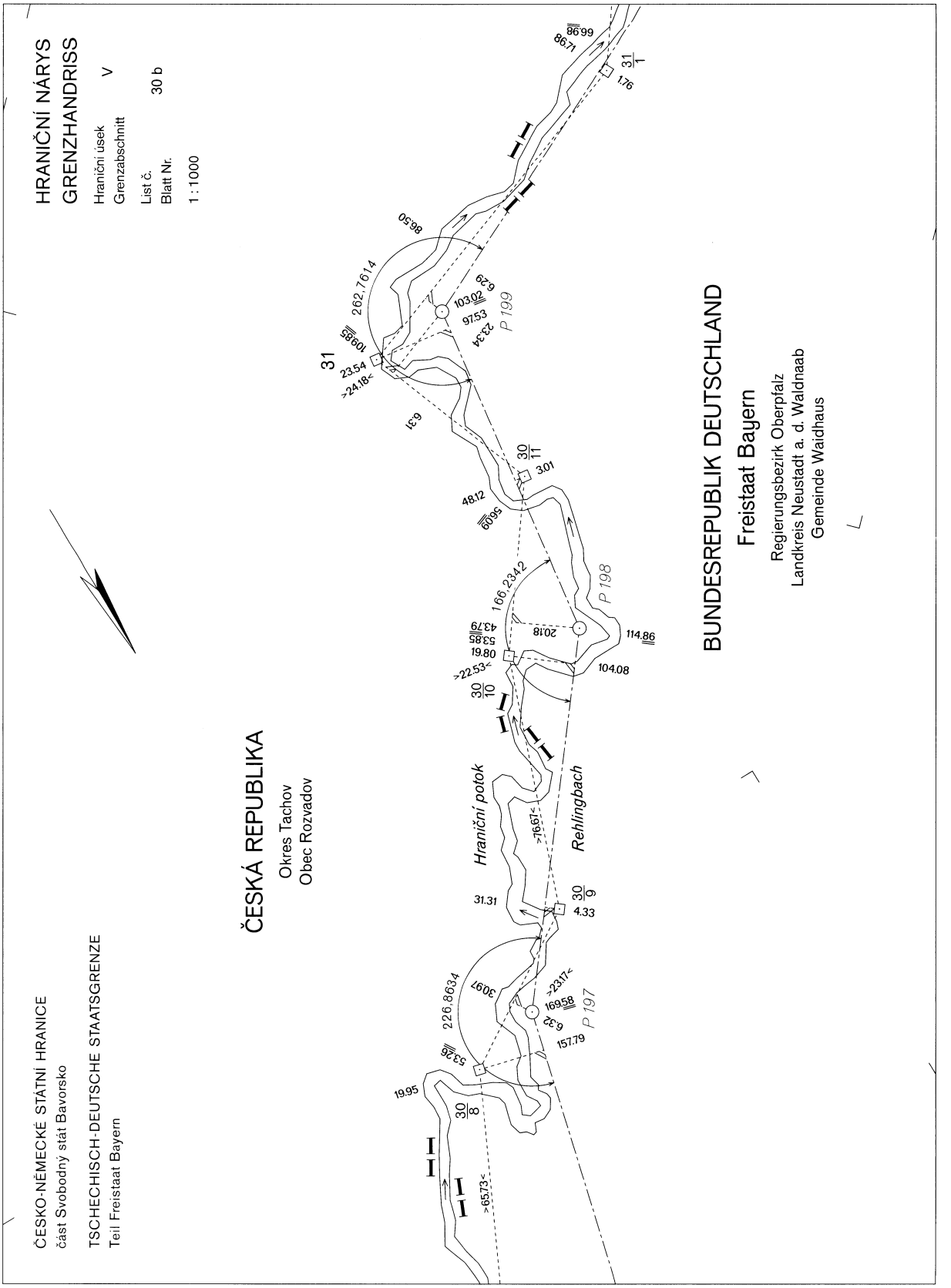
HRANIČNÍ NÁRYS
GRENZHANDRISS
Hraniční úsek
Grenzabschnitt
V
List č.
Blatt Nr.
30 b
1 : 1000
ČESKÁ REPUBLIKA
Okres Tachov
Obec Rozvadov
BUNDESREPUBLIK DEUTSCHLAND
Freistaat Bayern
Regierungsbezirk Oberpfalz
Landkreis Neustadt a. d. Waldnaab
Gemeinde Waidhaus
ČESKO-NĚMECKÉ STÁTNÍ HRANICE
část Svobodný stát Bavorsko
TSCHECHISCH-DEUTSCHE STAATSGRENZE
Teil Freistaat Bayern
Hraniční potok
Rehlingbach
P 197
P 198
P 199
31
262,7614
166,2342
226,8634
86.50
86.71
66.98
1.76
6.29
103.02
97.53
23.34
109.85
23.54
>24.18<
6.31
3.01
48.12
56.09
20.18
114.86
104.08
43.79
53.85
19.80
>22.53<
>76.67<
31.31
4.33
30.97
>23.17<
169.58
6.32
157.79
53.26
19.95
>65.73<

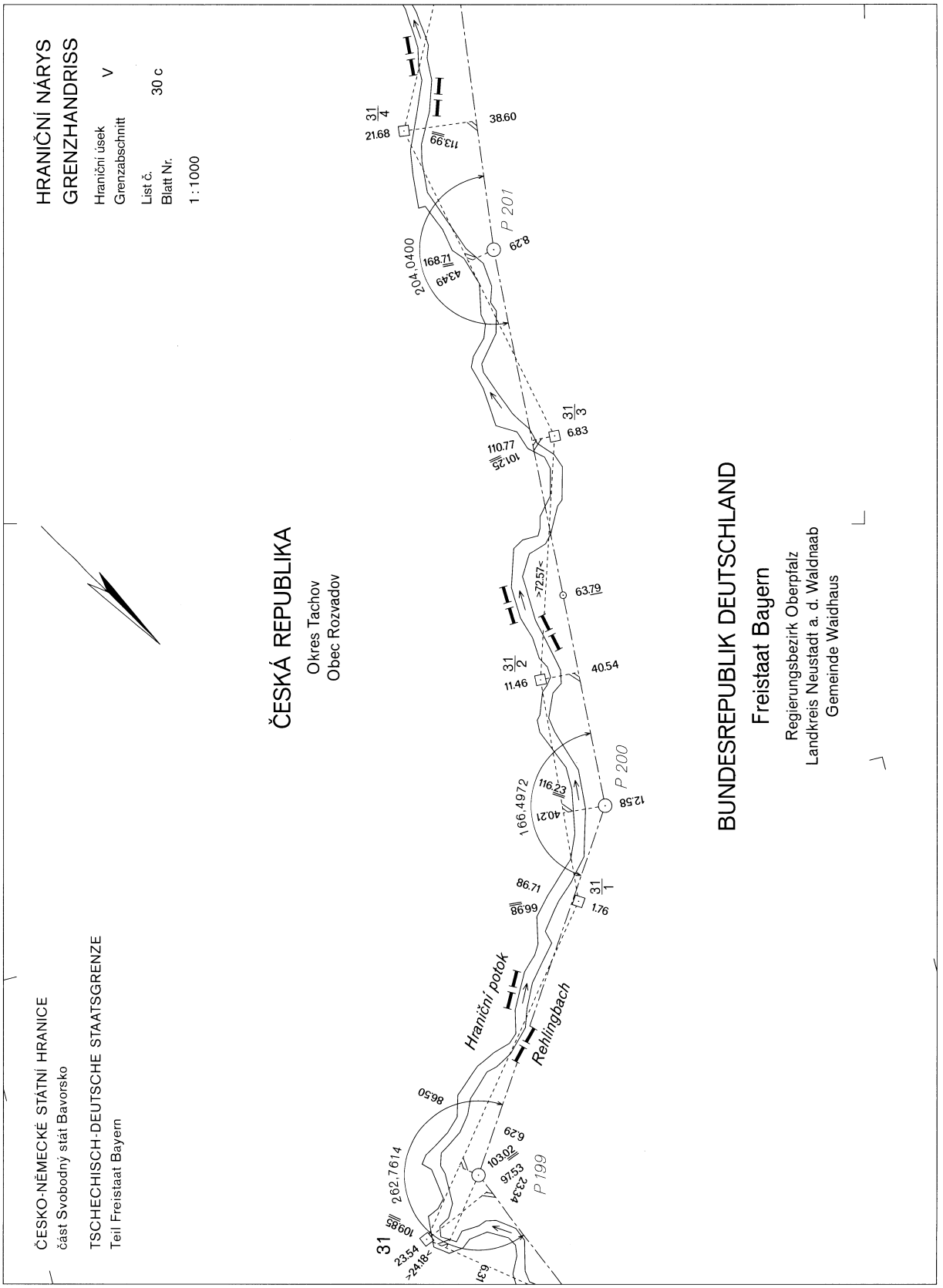
HRANIČNÍ NÁRYS
GRENZHANDRISS
Hraniční úsek V
Grenzabschnitt
List č. 30 c
Blatt Nr.
1 : 1000
ČESKÁ REPUBLIKA
Okres Tachov
Obec Rozvadov
BUNDESREPUBLIK DEUTSCHLAND
Freistaat Bayern
Regierungsbezirk Oberpfalz
Landkreis Neustadt a. d. Waldnaab
Gemeinde Waidhaus
ČESKO-NĚMECKÉ STÁTNÍ HRANICE
část Svobodný stát Bavorsko
TSCHECHISCH-DEUTSCHE STAATSGRENZE
Teil Freistaat Bayern
Hraniční potok
Rehlingbach
P 199
P 200
P 201
31
31/1
31/2
31/3
31/4
21.68
38.60
113.99
8.29
204,0400
168.71
43.49
6.83
110.77
101.25
>72.57<
63.79
11.46
40.54
166,4972
116.23
40.21
12.58
86.71
66.99
1.76
86.50
6.29
262,7614
103.02
97.53
23.34
109.85
23.54
>24.18<
6.31

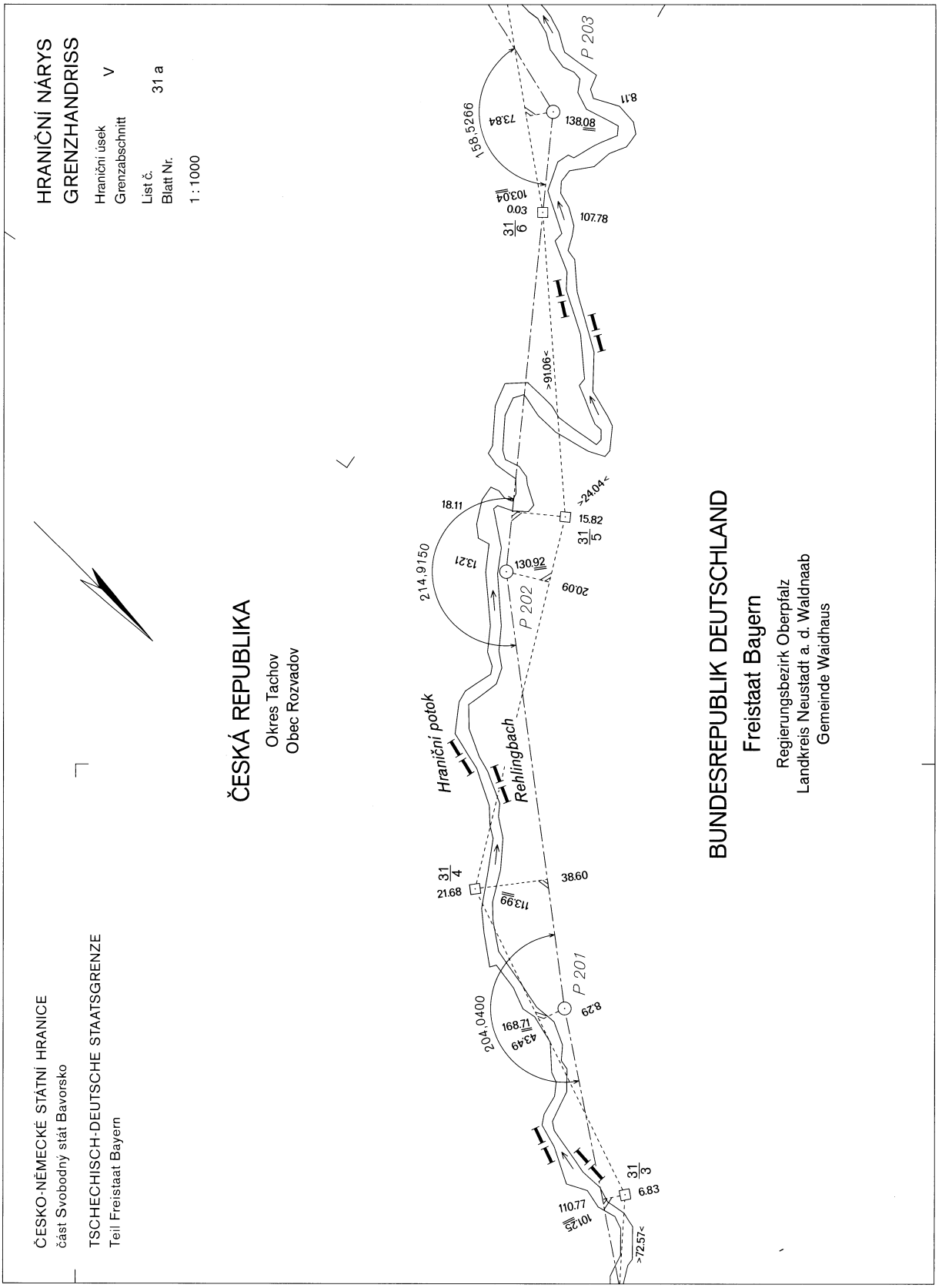
HRANIČNÍ NÁRYS
GRENZHANDRISS
Hraniční úsek V
Grenzabschnitt
List č. 31 a
Blatt Nr.
1 : 1000
ČESKÁ REPUBLIKA
Okres Tachov
Obec Rozvadov
BUNDESREPUBLIK DEUTSCHLAND
Freistaat Bayern
Regierungsbezirk Oberpfalz
Landkreis Neustadt a. d. Waldnaab
Gemeinde Waidhaus
ČESKO-NĚMECKÉ STÁTNÍ HRANICE
část Svobodný stát Bavorsko
TSCHECHISCH-DEUTSCHE STAATSGRENZE
Teil Freistaat Bayern
Hraniční potok
Rehlingbach
P 203
P 202
P 201
158,5266
214,9150
204,0400
73.84
138.08
8.11
103.04
0.03
31/6
107.78
>91.06<
>24.04<
18.11
15.82
31/5
13.21
130.92
20.09
31/4
21.68
113.99
38.60
43.49
168.71
8.29
31/3
6.83
110.77
101.25
>72.57<

ČESKO-NĚMECKÉ STÁTNÍ HRANICE
část Svobodný stát Bavorsko

TSCHECHISCH-DEUTSCHE STAATSGRENZE
Teil Freistaat Bayern

HRANIČNÍ NÁRYS
GRENZHANDRISS

Hraniční úsek / Grenzabschnitt: V

List č. / Blatt Nr.: 31 b

1 : 1000

ČESKÁ REPUBLIKA

Okres Tachov
Obec Rozvadov

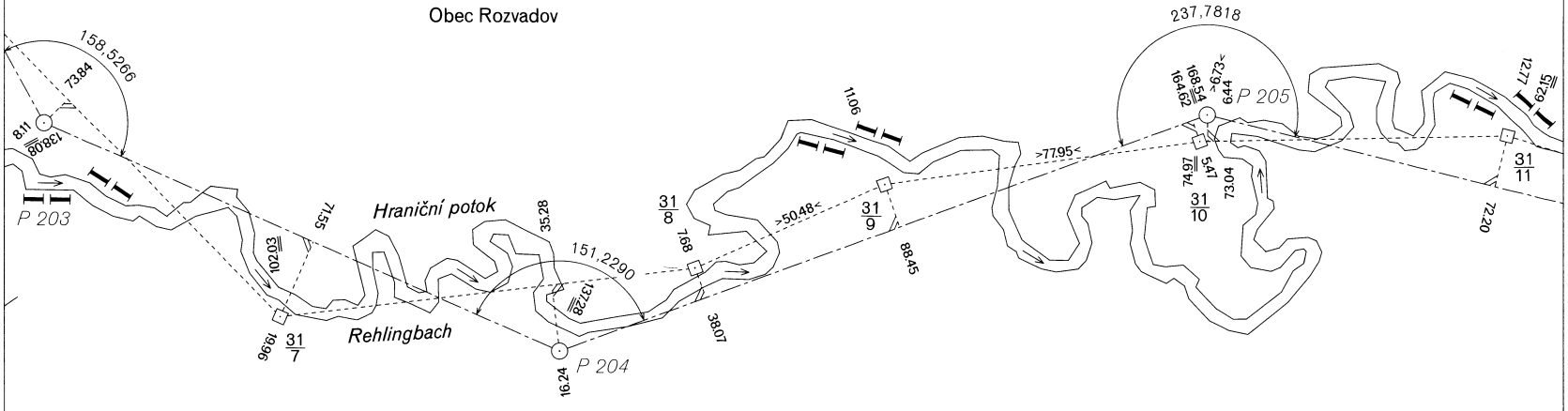

BUNDESREPUBLIK DEUTSCHLAND

Freistaat Bayern

Regierungsbezirk Oberpfalz
Landkreis Neustadt a. d. Waldnaab
Gemeinde Waidhaus

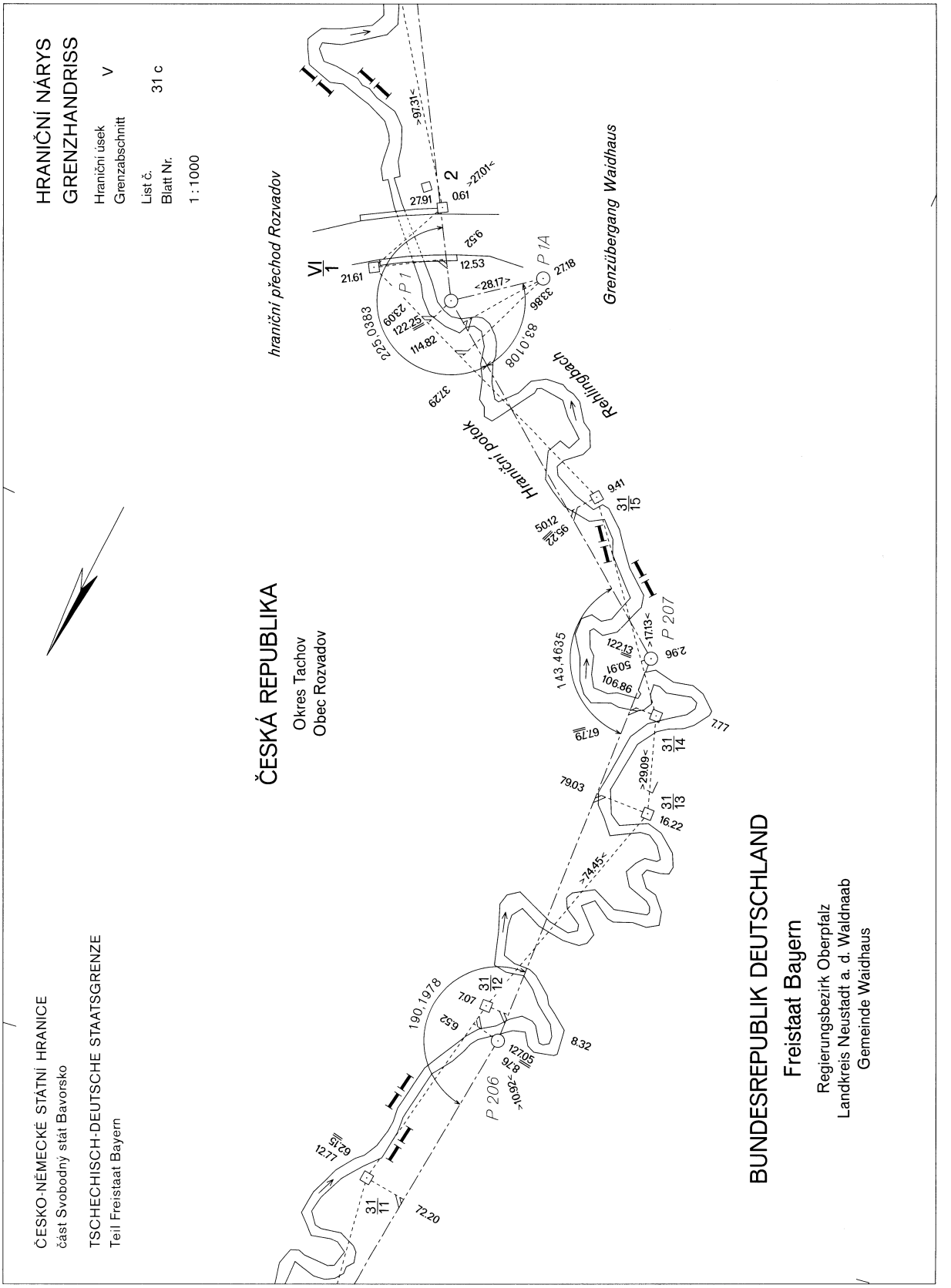
HRANIČNÍ NÁRYS
GRENZHANDRISS
Hraniční úsek V
Grenzabschnitt
List č. 31 c
Blatt Nr.
1 : 1000
ČESKO-NĚMECKÉ STÁTNÍ HRANICE
část Svobodný stát Bavorsko
TSCHECHISCH-DEUTSCHE STAATSGRENZE
Teil Freistaat Bayern
ČESKÁ REPUBLIKA
Okres Tachov
Obec Rozvadov
hraniční přechod Rozvadov
Grenzübergang Waidhaus
Hraniční potok
Rehlingbach
BUNDESREPUBLIK DEUTSCHLAND
Freistaat Bayern
Regierungsbezirk Oberpfalz
Landkreis Neustadt a. d. Waldnaab
Gemeinde Waidhaus
P 1
P 1A
P 206
P 207
VI/1
2
31/11
31/12
31/13
31/14
31/15

ČESKO-NĚMECKÉ STÁTNÍ HRANICE
část Svobodný stát Bavorsko

TSCHECHISCH-DEUTSCHE STAATSGRENZE
Teil Freistaat Bayern

SEZNAM HRANIČNÍCH CEST
VERZEICHNIS DER GRENZWEGE

Hraniční úsek / Grenzabschnitt: V

List č. / Blatt Nr.: 1

Poř. číslo Lfd. Nr.	Hraniční mapa Grenz-karte	Hraniční cesta mezi hraničními znaky Grenzweg zwischen den Grenzzeichen	Délka [m] Länge [m]	Šířka [m] Breite [m]	Počet hraničních znaků Anzahl der Grenzzeichen					Poznámka Bemerkung
					hlavních Hauptsteine	mezilehlých Zwischensteine	doplňovacích Ergänzungssteine	běhounů Abmarkungssteine	celkem insgesamt	
1	2	3	4	5	6	7	8	9	10	11
1	11	11/5 - 12/2	647	2,5 - 2,6	2	16	3	35	56	
2	12, 13	12/6 - 14	1681	2,5 - 3,1	4	40	16	74	134	
3	14	14/4 - 14/12	480	2,6 - 3,3	-	18	-	32	50	
4	17	17/7 - 17/11	393	2,6 - 3,6	-	10	4	22	36	
5	18	18/5 - 18/10	303	2,2 - 3,9	-	12	-	15	27	

ČESKO-NĚMECKÉ STÁTNÍ HRANICE
část Svobodný stát Bavorsko

TSCHECHISCH-DEUTSCHE STAATSGRENZE
Teil Freistaat Bayern

SEZNAM HRANIČNÍCH VODNÍCH TOKŮ
VERZEICHNIS DER GRENZWASSERLÄUFE

Hraniční úsek / Grenzabschnitt: V

List č. / Blatt Nr.: 1

Poř. číslo Lfd. Nr.	Hraniční mapa Grenzkarte	Název hraničního vodního toku Name des Grenzwasserlaufs	Mezi hraničními znaky Zwischen den Grenzzeichen	Délka [km] Länge [km]	Šířka [m] Breite [m]	Poznámka Bemerkung
1	2	3	4	5	6	7
1	4, 5	Sklářský potok Rothbächl	5/8 - 6	0,62	0,7 - 1,0	
2	14, 15	Havraní potok Kottenbrunnenbächl	15 - 15/9	0,61	0,3 - 0,6	
3	15, 16	Havranní potok Feiselbach	15/9 - 17	1,40	0,3 - 0,6	
4	19	Celní potok Zottbach	19/12 - 19/16	0,13	1,0 - 6,0	
5	19, 20	Potůček Freßbächel	19/16 - 21/9	0,69	0,2 - 0,6	
6	27 - 31	Hraniční potok Rehlingbach	28 - VI/1	6,31	2,0 - 5,0	

STÁTNÍ HRANICE
ČESKÁ REPUBLIKA - SPOLKOVÁ REPUBLIKA NĚMECKO
část Svobodný stát Bavorsko

STAATSGRENZE
TSCHECHISCHE REPUBLIK - BUNDESREPUBLIK DEUTSCHLAND
Teil Freistaat Bayern

HRANIČNÍ ÚSEK VI
GRENZABSCHNITT VI

Od základního hraničního znaku $\frac{VI}{1}$ na hraničním přechodu Rozvadov - Waidhaus
až k základnímu hraničnímu znaku $\frac{VII}{1}$ na turistické stezce Pleš - Friedrichshäng (délka 21,54 km)
Vom Abschnittsstein $\frac{VI}{1}$ beim Grenzübergang Waidhaus - Rozvadov / Roßhaupt
bis zum Abschnittsstein $\frac{VII}{1}$ beim Wanderweg Friedrichshäng - Pleš / Plöß (Länge 21,54 km)

OBSAH :

Přehledný list (2 listy)
Vysvětlivky (15 listů)
Popis státních hranic (51 listů)
Hraniční mapy (21 listů)
Hraniční nárysy (67 listů)
Seznam hraničních cest (hraniční cesty neexistují)
Seznam hraničních vodních toků (1 list)

INHALT :

Übersichtsblatt (2 Blätter)
Erläuterungsblatt (15 Blätter)
Beschreibung der Staatsgrenze (51 Blätter)
Grenzkarten (21 Blätter)
Grenzhandrisse (67 Blätter)
Verzeichnis der Grenzwege (Grenzwege existieren nicht)
Verzeichnis der Grenzwasserläufe (1 Blatt)

ČESKO-NĚMECKÉ STÁTNÍ HRANICE
část Svobodný stát Bavorsko

TSCHECHISCH-DEUTSCHE STAATSGRENZE
Teil Freistaat Bayern

PŘEHLEDNÝ LIST
ÜBERSICHTSBLATT

Hraniční úsek / Grenzabschnitt: VI

List č. / Blatt Nr.: 1

1 : 25 000

ČESKÁ REPUBLIKA

Okres Tachov

Okres Domažlice

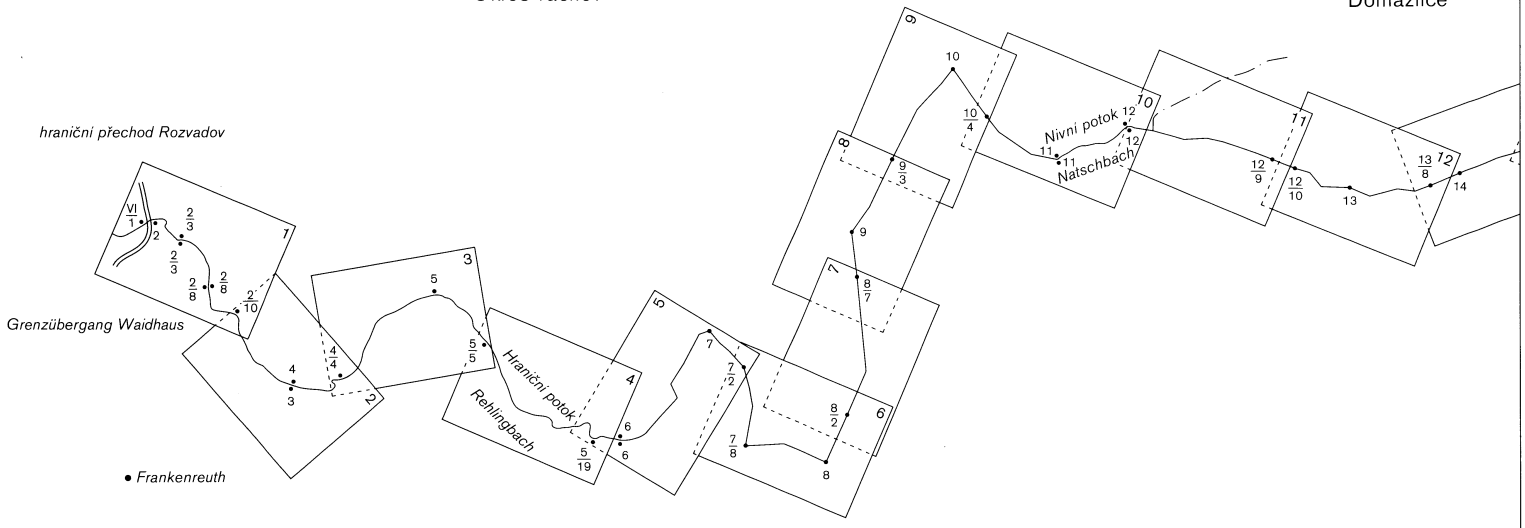

BUNDESREPUBLIK DEUTSCHLAND

Freistaat Bayern

Regierungsbezirk Oberpfalz
Landkreis Neustadt a. d. Waldnaab

• Eslarn

ČESKO-NĚMECKÉ STÁTNÍ HRANICE
část Svobodný stát Bavorsko

TSCHECHISCH-DEUTSCHE STAATSGRENZE
Teil Freistaat Bayern

PŘEHLEDNÝ LIST
ÜBERSICHTSBLATT

Hraniční úsek / Grenzabschnitt: VI

List č. / Blatt Nr.: 2

1 : 25 000

ČESKÁ REPUBLIKA

Okres Domažlice

• *Železná*

hraniční přechod Železná

• *Železná huť*

hraniční přechod Pleš

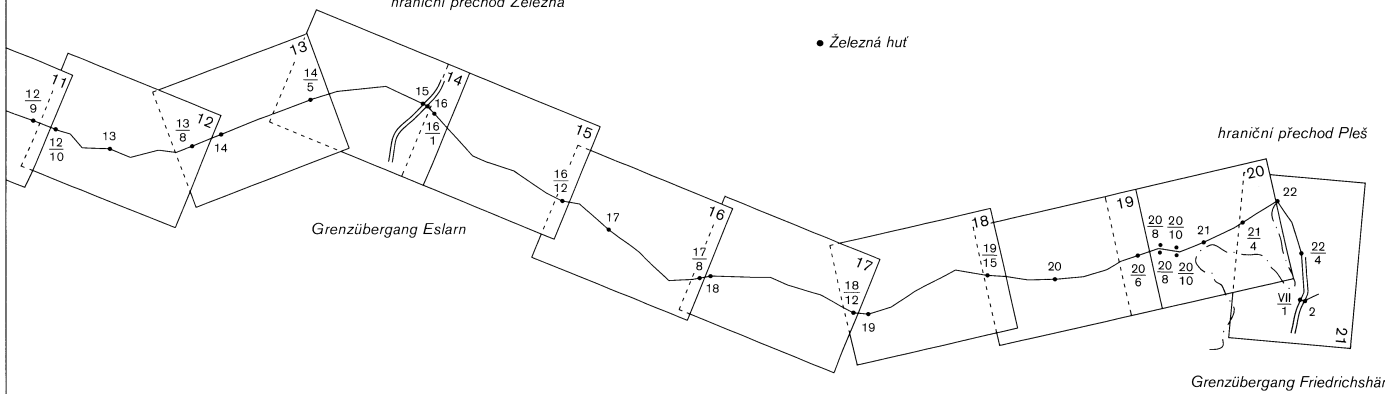

BUNDESREPUBLIK DEUTSCHLAND

Freistaat Bayern

Regierungsbezirk Oberpfalz
Landkreis Neustadt a. d. Waldnaab

Landkreis Schwandorf

• *Dietersdorf*

• *Eslarn*

ČESKO-NĚMECKÉ STÁTNÍ HRANICE
část Svobodný stát Bavorsko

TSCHECHISCH-DEUTSCHE STAATSGRENZE
Teil Freistaat Bayern

VYSVĚTLIVKY

ERLÄUTERUNGSBLATT

List č. / Blatt Nr. 1

Všeobecné poznámky k provádění technických prací

Česko-německé státní hranice zahrnují část hranic se Svobodným státem Bavorsko a část hranic se Svobodným státem Sasko. Část hranic se Svobodným státem Bavorsko navazuje na část hranic se Svobodným státem Sasko a probíhá v délce 356,8 km od bodu státních hranic v Mlýnském potoce až k trojstátnímu hraničnímu znaku pod Plechým, hraničnímu bodu mezi Českou republikou, Spolkovou republikou Německo a Rakouskou republikou.

Státní hranice v části hranic se Svobodným státem Bavorsko jsou rozděleny na 12 hraničních úseků, které jsou postupně označeny ve směru od severu na jih římskými číslicemi I až XII. Délka nejkratšího úseku (VI) je 21,5 km a nejdelšího (X) 37,6 km.

Na základě výměny diplomatických nót mezi Československou socialistickou republikou a Spolkovou republikou Německo byly v roce 1983 na společných státních hranicích zahájeny práce prováděné podle "Technických směrnic pro zaměřovací a vyznačovací práce na státních hranicích mezi Čekoslovenskou socialistickou republikou a Spolkovou republikou Německo" (dále jen "Technické směrnice").

Práce byly zahájeny na jaře roku 1983 rekognoskací stávajícího vyznačení státních hranic, kterou provedly smíšené měřické skupiny. Přitom byl posouzen stav hraničních znaků a - pokud byl rozpoznatelný - rozsah změn v poloze hraničních vodních toků. Následně, v letech 1983 až 1989, provedly smíšené měřické skupiny údržbu stávajícího vyznačení státních hranic a jejich nové zaměření.

V hraničních úsecích I, IV, V, VIII, XI, a XII pracovaly měřické skupiny vedené odborníky z německé strany a v hraničních úsecích II, III, VI, VII, IX a X měřické skupiny vedené odborníky z československé strany.

Přezkoušení průběhu státních hranic

Jako podklad pro přezkoušení a stanovení průběhu státních hranic bylo využito hraniční dokumentární dílo z roku 1937 podle "Zápisu o skončení hraničního dokumentárního díla v bavorském dílu hranic československo-německých" ze dne 9. listopadu 1937.

Průběh státních hranic v hraničních vodních tocích byl stanoven podle zásad uvedených ve "Smlouvě mezi republikou Československou a Německou říší o hraničních tocích v saském a bavorském úseku hranic a o výměně částí území na hranicích" ze dne 27. září 1935.

Vyznačení bodů státních hranic bylo při přezkoušení podle možnosti zachováno. Všechny použitelné hraniční znaky byly ponechány a v souladu s "Technickými směrnicemi" uvedeny do původního stavu (napřímeny, upevněny, natřeny a popsány). Hraniční znaky, které byly poškozeny, nebo neodpovídaly "Technickým směrnicím", byly vyměněny. Dosud nevyznačené body státních hranic byly vyznačeny novými hraničními znaky. Přitom byly použity v suchých lokalitách žulové mezníky a v zamokřených lokalitách železné trubky.

Allgemeine Bemerkungen über die Ausführung der technischen Arbeiten

Die deutsch-tschechische Staatsgrenze umfaßt den Teil der Grenze des Freistaats Bayern und den Teil der Grenze des Freistaats Sachsen. Der Teil der Grenze des Freistaats Bayern schließt an den Teil der Grenze des Freistaats Sachsen an und erstreckt sich mit einer Länge von 356,8 km vom Grenzpunkt im Mühlbach bis zum Dreiländergrenzzeichen am Plöckenstein, dem Grenzpunkt zwischen der Bundesrepublik Deutschland, der Tschechischen Republik und der Republik Österreich.

Die Staatsgrenze im Teil der Grenze des Freistaats Bayern ist in 12 Grenzabschnitte unterteilt, die von Norden nach Süden fortschreitend mit römischen Zahlen von I bis XII bezeichnet sind. Die Länge des kürzesten Grenzabschnitts (VI) beträgt 21,5 km, die des längsten (X) 37,6 km.

Auf der Grundlage des Austausches diplomatischer Noten zwischen der Tschechoslowakischen Sozialistischen Republik und der Bundesrepublik Deutschland wurde im Jahr 1983 an der gemeinsamen Staatsgrenze mit den Arbeiten gemäß den "Technischen Richtlinien für Vermessungs- und Vermarkungsarbeiten an der Staatsgrenze zwischen der Bundesrepublik Deutschland und der Tschechoslowakischen Sozialistischen Republik" (im folgenden "Technische Richtlinien" genannt) begonnen.

Die Arbeiten wurden im Frühjahr 1983 mit einer Nachprüfung der vorhandenen Vermarkung der Staatsgrenze durch gemischte Vermessungsgruppen begonnen. Dabei wurde der Zustand der Grenzzeichen und - soweit erkennbar - der Umfang der Lageveränderungen der Grenzwasserläufe beurteilt. Anschließend, in den Jahren 1983 bis 1989, führten die gemischten Vermessungsgruppen die Instandsetzung der bestehenden Vermarkung der Staatsgrenze und deren Neuvermessung durch.

In den Grenzabschnitten I, IV, V, VIII, XI und XII arbeiteten die Vermessungsgruppen geleitet von den Fachleuten der deutschen Seite und in den Grenzabschnitten II, III, VI, VII, IX und X die Vermessungsgruppen geleitet von den Fachleuten der tschechoslowakischen Seite.

Überprüfung des Grenzverlaufs

Als Grundlage für die Nachprüfung und Feststellung des Grenzverlaufs dienten das Grenzurkundenwerk aus dem Jahr 1937 gemäß der "Verhandlungsniederschrift über den Abschluß des Grenzurkundenwerks für den bayerischen Teil der deutsch-tschechoslowakischen Grenze" vom 9. November 1937.

Der Verlauf der Staatsgrenze in den Grenzwasserläufen wurde gemäß den Grundsätzen im "Vertrag zwischen dem Deutschen Reich und der Tschechoslowakischen Republik über Grenzwasserläufe auf der sächsischen und der bayerischen Strecke der Grenze sowie über einen Gebietsaustausch an der Grenze" vom 27. September 1935 festgelegt.

Die Vermarkung der Grenzpunkte wurde bei der Nachprüfung nach Möglichkeit beibehalten. Alle brauchbaren Grenzsteine wurden belassen und gemäß den "Technischen Richtlinien" in den ursprünglichen Zustand gebracht (aufgerichtet, befestigt, gestrichen und beschriftet). Die Grenzzeichen, die beschädigt waren oder die nicht den "Technischen Richtlinien" entsprachen, wurden ausgetauscht. Grenzpunkte, die bisher nicht vermarkt waren, wurden durch neue Grenzzeichen vermarkt. Dabei wurden bei trockenem Untergrund Granitsteine und bei nassem Untergrund Eisenrohre gesetzt.

ČESKO-NĚMECKÉ STÁTNÍ HRANICE
část Svobodný stát Bavorsko

TSCHECHISCH-DEUTSCHE STAATSGRENZE
Teil Freistaat Bayern

VYSVĚTLIVKY

ERLÄUTERUNGSBLATT

List č. / Blatt Nr. 2

Protože průběh státních hranic byl vyznačen velkým množstvím běhounů, které nebyly popsány, byla za účelem lepší identifikace hraničních znaků zavedena jejich další kategorie - doplňovací hraniční znaky. Původní neoznačené běhouny byly ponechány pouze jako vyznačení okrajů hraničních cest.

Od ukončení prací v terénu jsou státní hranice vyznačeny hraničními znaky základními, hlavními, mezilehlými, doplňovacími a běhouny (neoznačené hraniční mezníky). Mezníky mohou být vyjímečně nahrazeny i jinými hraničními znaky (např. znaky na skále, desky v budovách a na silnicích, železné trubky, atd.).

Poloha hraničních znaků je kromě běhounů zajištěna centrickou podzemní stabilizací z trubek z pálené hlíny nebo umělé hmoty dlouhých 30 cm, nebo čtvercovými keramickými destičkami o délce strany 10 cm s vyrytým křížkem.

Základní hraniční znaky vyznačují počáteční body hraničních úseků, hlavní hraniční znaky označují zpravidla hlavní lomové body průběhu státních hranic nebo začátek a konec hraničních cest nebo hraničních vodních toků, mezilehlé a doplňovací hraniční znaky označují většinou další lomové body průběhu státních hranic, běhouny označují okraje hraničních cest.

V hraničních vodních tocích je většinou průběh státních hranic totožný s jejich střednicí a je označen nepřímo hraničními znaky střídavě osazenými po obou stranách vodního toku. Začátek a konec hraničních vodních toků je nepřímo vyznačen dvojicí hraničních znaků.

Na hraničních cestách je průběh státních hranic vyznačen zpravidla nepřímo na kraji cesty dvojicemi hraničních znaků.

Číslování hraničních znaků bylo ve všech hraničních úsecích podle možnosti ponecháno.

Základní hraniční znaky jsou očíslovány římskými číslicemi, které označují číslo hraničního úseku, a pod těmito číslicemi je arabské číslo 1 (např. VI/1). Arabské číslo 1 znamená, že každý základní hraniční znak je současně prvním hlavním hraničním znakem.

Hlavní hraniční znaky jsou v každém úseku číslovány průběžně od čísla 2 arabskými číslicemi.

Mezilehlé hraniční znaky jsou očíslovány ve tvaru zlomku, v jehož čitateli je číslo předcházejícího hlavního hraničního znaku a ve jmenovateli pořadové číslo mezilehlého hraničního znaku (např. 3/1, 3/2, 3/3).

Doplňovací hraniční znaky jsou očíslovány dvěma čísly oddělenými lomítkem. První číslo označuje číslo předcházejícího hlavního nebo mezilehlého hraničního znaku. Druhé číslo má tvar zlomku. V čitateli zlomku je číslice 0 a ve jmenovateli průběžné číslo doplňovacího hraničního znaku (např. 2 / 0/1, 3/1 / 0/3).

Běhouny vyznačují okraje cest a nejsou očíslovány.

Da der Verlauf der Staatsgrenze durch eine große Anzahl von Abmarkungssteinen vermarkt war, die nicht bezeichnet waren, wurde zur besseren Identifikation der Grenzsteine eine weitere Kategorie - Ergänzungssteine - eingeführt. Die ursprünglichen unbezeichneten Abmarkungssteine wurden nur als Markierung der Ränder der Grenzwege belassen.

Nach Abschluß der Geländearbeiten besteht die Vermarkung der Staatsgrenze aus Abschnittssteinen, Hauptsteinen, Zwischensteinen, Ergänzungssteinen und Abmarkungssteinen (unbezeichnete Grenzsteine). An ihrer Stelle können in Ausnahmefällen ersatzweise auch andere Grenzzeichen eingebracht sein (z.B. Felsmarken, Platten an Gebäuden und auf Straßen, Eisenrohre usw.).

Die Lage der Grenzzeichen, mit Ausnahme der Abmarkungssteine, ist durch 30 cm lange Ton- oder Kunststoffrohre oder quadratische Keramikplättchen mit der Seitenlänge von 10 cm und einem eingravierten Kreuz unterirdisch zentrisch versichert.

Im einzelnen bezeichnen Abschnittssteine jeweils die Anfangspunkte der Grenzabschnitte, Hauptsteine in der Regel die Hauptbrechpunkte des Grenzzugs oder die Kennzeichnung des Anfangs und des Endes von Grenzwegen oder Grenzwasserläufen, Zwischen- und Ergänzungssteine meist weitere Brechpunkte im Grenzverlauf, Abmarkungssteine die Ränder von Grenzwegen.

Bei Grenzwasserläufen ist der Verlauf der Staatsgrenze meist identisch mit deren Mittellinie und indirekt durch abwechselnd auf beiden Seiten befindliche Grenzzeichen gekennzeichnet. Beginn und Ende der Grenzwasserläufe sind durch Doppelgrenzzeichen indirekt vermarkt.

Bei Grenzwegen ist der Verlauf der Staatsgrenze in der Regel durch Doppelgrenzsteine indirekt am Wegrand vermarkt.

Die Numerierung der Grenzzeichen wurde in sämtlichen Grenzabschnitten nach Möglichkeit beibehalten.

Die Abschnittssteine tragen in römischen Ziffern die Nummer des Grenzabschnitts und unter dieser Ziffer die arabische Ziffer 1 (z.B. VI/1). Die arabische Ziffer 1 kennzeichnet jeden Abschnittsstein zugleich als ersten Hauptstein.

Die Hauptsteine sind abschnittsweise fortlaufend mit arabischen Ziffern, mit 2 beginnend, numeriert.

Die Zwischensteine tragen Ziffern in Form eines Bruchs, dessen Zähler die Nummer des vorangehenden Hauptsteins und dessen Nenner die laufende Nummer des eingeschalteten Steins angibt (z.B. 3/1, 3/2, 3/3).

Die Ergänzungssteine sind mit zwei durch einen Schrägstrich getrennten Zahlen numeriert. Die erste Zahl bezeichnet die Nummer des vorangehenden Haupt- oder Zwischensteins. Die zweite Zahl hat die Form eines Bruchs. Im Zähler des Bruchs steht die Ziffer 0, im Nenner die laufende Nummer des eingeschalteten Steins (z.B. 2 / 0/1, 3/1 / 0/3).

Die Abmarkungssteine bezeichnen die Wegränder und sind nicht numeriert.

ČESKO-NĚMECKÉ STÁTNÍ HRANICE
část Svobodný stát Bavorsko

TSCHECHISCH-DEUTSCHE STAATSGRENZE
Teil Freistaat Bayern

VYSVĚTLIVKY

ERLÄUTERUNGSBLATT

List č. / Blatt Nr. 3

Výsostné značky (C, D a DB) jsou na hraničních znacích osazených v čáře státních hranic umístěny na straně přivrácené k příslušnému státu. Hraniční znaky osazené mimo hraniční čáru (např. zdvojené hraniční znaky) jsou označeny pouze výsostnou značkou státu, na jehož území stojí, a to na straně přivrácené k hraniční čáře. Běhouny zpravidla nejsou označeny výsostnými značkami.

Na horní ploše všech hraničních znaků s výjimkou běhounů jsou vytesány středové křížky a na většině hraničních znaků osazených v čáře státních hranic i směrové značky.

Zaměření bodů státních hranic a polohopisu

Nové zaměření státních hranic je vztaženo k stávajícímu hraničnímu polygonovému pořadu. Polygonové body jsou stabilizovány trubkami z pálené hlíny dlouhými 30 cm, zapuštěnými do země, nebo ve skalnatém terénu křížky vytesanými do skály. Polygonové strany jsou dlouhé průměrně 120 m. Polygonové body jsou v dokumentech v každém hraničním úseku označeny písmenem P a průběžně číslovány arabskými číslicemi. Úhly a vzdálenosti byly měřeny elektronickými tachymetry. Na německé straně byla stávající polygonová síť zhuštěna a připojena na pevné bodové pole.

Státní hranice byly zaměřeny elektronickými tachymetry polární metodou. Jednotlivé body státních hranic byly nezávisle dvakrát zaměřeny zpravidla ze dvou sousedních polygonových bodů. Eventuálně byla provedena další kontrolní měření.

Břehové body hraničních vodních toků byly zaměřeny elektronickými tachymetry polární metodou. Jako stanoviska pro měření byly využity polygonové body a hraniční znaky vyjímečně i nestabilizované měřické body. Hustota zaměřovaných břehových bodů byla volena v závislosti na šířce hraničního vodního toku a zakřivení břehových čar.

K vyhotovení hraničních map byly zaměřeny v pásmu širokém asi 30 m po obou stranách hraniční čáry tyto pevné body a situační prvky:

- trigonometrické body a jiné měřické body

- budovy

- mosty

- silnice, cesty, železnice a nadzemní vedení

- další významné situační prvky, např. vody, příkopy, skály

- druhy a hranice významných půdních kultur

Situační prvky byly zaměřeny zpravidla s přesností ± 0,1 m.

Odsouhlasené výsledky měření si oba státy vzájemně vyměnily.

Die Hoheitszeichen (D, DB und C) sind auf den in der Grenzlinie befindlichen Grenzzeichen auf der Seite angebracht, die dem betreffenden Staat zugewandt ist. Die seitlich der Grenzlinie eingebrachten Grenzzeichen (z.B. Doppelgrenzzeichen) tragen nur das Hoheitszeichen des Staats, auf dessen Gebiet sie stehen, und zwar auf der der Grenzlinie zugekehrten Seite. An den Abmarkungssteinen sind in der Regel keine Hoheitszeichen angebracht.

Auf der Kopffläche sämtlicher Grenzzeichen mit Ausnahme der Abmarkungssteine, sind zentrische Kreuze, auf den meisten in die Grenzlinie eingebrachten Grenzsteine noch Richtungszeichen eingemeißelt.

Vermessung der Grenzpunkte und der Topographie

Die Neuvermessung der Staatsgrenze bezieht sich auf den bestehenden Grenzpolygonzug. Zur Versicherung der Polygonpunkte wurden Tonrohre von 30 cm Länge in den Boden eingelassen oder bei felsigem Untergrund Kreuze in den Fels eingemeißelt. Die Polygonseiten haben durchschnittlich eine Länge von 120 m. Die Polygonpunkte wurden in den Dokumenten für jeden Grenzabschnitt mit dem Buchstaben P gekennzeichnet und fortlaufend mit arabischen Zahlen numeriert. Die Winkel- und Streckenmessung erfolgte mit elektronischen Tachymetern. Auf deutscher Seite wurde das bestehende Polygonnetz verdichtet und an das Festpunktfeld angebunden.

Die Vermessung der Staatsgrenze erfolgte nach der polaren Methode mit elektronischen Tachymetern. Die einzelnen Grenzpunkte wurden in der Regel unabhängig zweifach von benachbarten Polygonpunkten aus aufgenommen. Gegebenenfalls wurden weitere Kontrollmessungen durchgeführt.

Die Vermessung der Uferpunkte der Grenzwasserläufe erfolgte nach der polaren Methode mit elektronischen Tachymetern. Hierbei dienten Polygonpunkte, Grenzzeichen und ausnahmsweise auch nicht versicherte Meßpunkte als Aufnahmestandpunkte. Die Dichte der aufgenommenen Uferpunkte wurde in Abhängigkeit von der Breite des Grenzwasserlaufs und der Krümmung der Uferlinien gewählt.

Zur Erstellung der Grenzkarten wurden in einem etwa 30 m breiten Streifen beiderseits der Grenzlinie folgende Festpunkte und topographische Objekte vermessen:

- Trigonometrische Punkte und andere Vermessungspunkte

- Gebäude

- Brücken

- Straßen, Wege, Eisenbahntrassen und oberirdische Leitungen

- weitere bedeutende topographische Objekte, z.B. Gewässer, Gräben, Felsen

- Art und Grenzen bedeutender Bodenkulturen.

Topographische Punkte wurden in der Regel mit einer Genauigkeit von ± 0,1 Meter vermessen.

Die abgestimmten Messungsergebnisse haben beide Staaten gegenseitig ausgetauscht.

ČESKO-NĚMECKÉ STÁTNÍ HRANICE
část Svobodný stát Bavorsko

TSCHECHISCH-DEUTSCHE STAATSGRENZE
Teil Freistaat Bayern

VYSVĚTLIVKY

ERLÄUTERUNGSBLATT

List č. 4
Blatt Nr.

Zpracování výsledků měření

Na základě provedeného měření byla zpracována měřická dokumentace. Dokumentaci pro jednotlivé hraniční úseky zpracovala vždy ta strana, která v hraničním úseku prováděla měření.

Souřadnice polygonových bodů a hraničních znaků byly vypočteny německou stranou v bavorském zemském souřadnicovém systému. Česká strana provedla výpočet souřadnic v místním systému.

Na podkladě vypočtených souřadnic byly v měřítku nakresleny polní náčrty, které obsahují všechny měřické hodnoty hraničních bodů a polohopisu v ortogonální podobě.

Vyhotovení hraničního dokumentárního díla

V roce 1990 byly zahájeny práce na vyhotovení nového hraničního dokumentárního díla. V souladu s rozdělením prací vyhotovila česká strana hraniční dokumenty pro hraniční úseky II, III, VI, VII, IX a X a německá strana hraniční dokumenty pro hraniční úseky I, IV, V, VIII, XI a XII. Práce byly prováděny podle "Návodu pro vyhotovení nového hraničního dokumentárního díla v části hranic se Svobodným státem Bavorsko" a byly ukončeny v roce 1996.

Hraniční dokumentární dílo se skládá ze 12 svazků, přičemž dokumentace z každého hraničního úseku tvoří jeden svazek. Jednotlivé svazky obsahují tyto dokumenty: Titulní list, Přehledné listy, Vysvětlivky, Popis státních hranic, Hraniční mapy, Hraniční nárysy, Seznam hraničních cest a Seznam hraničních vodních toků.

Titulní list z každého hraničního úseku obsahuje nadpis, vymezení hraničního úseku a seznam hraničních dokumentů ve svazku.

Přehledné listy v měřítku 1:25 000 zobrazují příslušný hraniční úsek a klad mapových listů. Pro všech 12 hraničních úseků byl vyhotoven 31 přehledný list.

Vysvětlivky obsahují všeobecné poznámky o provedení technických prací, přehled hraničních úseků a značkový klíč.

Popis státních hranic obsahuje informace o způsobu vyznačení průběhu státních hranic, o poloze hraničních znaků a o přesném průběhu státních hranic. Aby byl průběh státních hranic vždy jednoznačný, je v některých případech verbální popis doplněn grafickými detaily situace.

Hraniční mapy zobrazují průběh státních hranic včetně hraničních znaků, polygonové body, hranice správních území a situaci v hraničním pruhu širokém cca 30 m po obou stranách hraniční čáry. Jednotlivé listy se překrývají. V překrytech dvou sousedních listů je zobrazen vždy alespoň jeden totožný polygonový bod nebo hraniční znak. Hraniční mapy jsou vyhotoveny v měřítku 1:2 500. Místa přechodu přímého vyznačení státních hranic na nepřímé (hraniční vodní toky, hraniční cesty) a naopak jsou zobrazena na hraničních mapách rovněž jako detaily ve větším měřítku. V každém hraničním úseku jsou listy hraničních map průběžně číslovány arabskými číslicemi. Celkový počet listů hraničních map pro všech 12 úseků je 345.

Bearbeitung der Vermessungsergebnisse

Auf der Grundlage der durchgeführten Messungen wurde eine Vermessungsdokumentation ausgearbeitet. Diese Dokumentation wurde jeweils von der Seite ausgearbeitet, die in dem Grenzabschnitt die Vermessungen durchgeführt hat.

Die Koordinaten der Polygonpunkte und der Grenzzeichen wurden auf deutscher Seite im bayerischen Landeskoordinatensystem berechnet. Auf tschechischer Seite erfolgte die Koordinatenberechnung im örtlichen System.

Auf der Grundlage der berechneten Koordinaten wurden maßstabsgetreue Feldrisse gezeichnet, die alle Maßzahlen der Grenzpunkte und der Topographie in orthogonaler Form enthalten.

Erstellung des Grenzurkundenwerks

Mit den Arbeiten zur Erstellung des neuen Grenzurkundenwerks wurde im Jahr 1990 begonnen. In Übereinstimmung mit der Arbeitsaufteilung hat die deutsche Seite Grenzdokumente für die Grenzabschnitte I, IV, V, VIII, XI und XII und die tschechische Seite für die Grenzabschnitte II, III, VI, VII, IX und X erstellt. Die Arbeiten wurden gemäß der "Anweisung zur Erstellung des neuen Grenzurkundenwerks im Teil des Freistaats Bayern" durchgeführt und im Jahr 1996 abgeschlossen.

Das Grenzurkundenwerk besteht aus 12 Bänden, wobei die Dokumentation eines jeden Grenzabschnitts einen Band bildet. Die einzelnen Bände beinhalten folgende Dokumente: Titelblatt, Übersichtsblätter, Erläuterungsblatt, Beschreibung der Staatsgrenze, Grenzkarten, Grenzhandrisse, Verzeichnis der Grenzwege, Verzeichnis der Grenzwasserläufe.

Auf dem Titelblatt eines jeden Grenzabschnitts stehen die Überschrift, Angaben über Anfang und Ende des Grenzabschnitts und ein Verzeichnis der im Band enthaltenen Dokumente.

Auf den Übersichtsblättern im Maßstab 1:25 000 ist der jeweilige Grenzabschnitt und die Blattstellung der Kartenblätter dargestellt. Für die 12 Grenzabschnitte wurden 31 Übersichtsblätter erstellt.

Das Erläuterungsblatt enthält allgemeine Bemerkungen über die Ausführung der technischen Arbeiten, die Übersicht der Grenzabschnitte und die Zeichenerklärung.

Die Beschreibung der Staatsgrenze enthält Informationen über die Art ihrer Vermarkung, über die Lage der Grenzzeichen und über den genauen Verlauf der Staatsgrenze. Damit der Verlauf der Staatsgrenze immer eindeutig ist, wurde in einigen Fällen die verbale Beschreibung durch graphische Details der Situation ergänzt.

In den Grenzkarten sind der Verlauf der Staatsgrenze einschließlich der Grenzzeichen, die Polygonpunkte, die Grenzen der Verwaltungsgebiete und die topographische Situation in einem ca. 30 m breiten Streifen beidseits der Grenzlinie eingetragen. Die einzelnen Blätter überdecken sich. Bei der Überlappung zweier angrenzender Blätter ist immer mindestens ein identischer Polygonpunkt oder ein identisches Grenzzeichen dargestellt. Die Grenzkarten wurden im Maßstab 1:2 500 erstellt. Die Übergangsstellen von einer direkten Vermarkung zur indirekten Vermarkung der Staatsgrenze (Grenzwasserläufe, Grenzwege) und umgekehrt, wurden auf den Grenzkarten ebenfalls als Randzeichnungen in einem größeren Maßstab dargestellt. Bei jedem Grenzabschnitt sind die Blätter der Grenzkarten fortlaufend mit arabischen Zahlen numeriert. Die Gesamtanzahl der Grenzkarten für alle 12 Abschnitte beträgt 345.

ČESKO-NĚMECKÉ STÁTNÍ HRANICE
část Svobodný stát Bavorsko

TSCHECHISCH-DEUTSCHE STAATSGRENZE
Teil Freistaat Bayern

VYSVĚTLIVKY

ERLÄUTERUNGSBLATT

List č. 5
Blatt Nr.

Ke každému listu hraničních map byly vyhotoveny hraniční nárysy v měřítku 1:1 000. V hraničních nárysech jsou uvedeny měřické hodnoty i s kontrolními mírami, které se vztahují k hraničnímu polygonovému pořadu a průběhu státních hranic. Jednotlivé listy hraničních nárysů se překrývají za stejných podmínek jako hraniční mapy. Nárysy, které přísluší k jednomu listu hraniční mapy, jsou označeny číslem mapy a písmenem a, b, c nebo d, např. 14a, 14b, 14c nebo 14d. Místa přechodu přímého vyznačení na nepřímé (hraniční vodní toky, hraniční cesty) a naopak jsou zobrazena v hraničních nárysech rovněž jako detaily ve větším měřítku. Pro všech 12 úseků bylo vyhotoveno celkem 1087 hraničních nárysů.

Seznam hraničních cest obsahuje vymezení hraničních cest pomocí hraničních znaků, údaje o jejich délce a šířce, druh a počet hraničních znaků, kterými jsou vyznačeny a čísla hraničních map, na kterých jsou zobrazeny.

Seznam hraničních vodních toků obsahuje názvy hraničních vodních toků, jejich vymezení pomocí hraničních znaků, údaje o jejich délce a šířce, jakož i čísla hraničních map, na kterých jsou zobrazeny.

Hraniční dokumentární dílo bylo vyhotoveno dvojjazyčně v českém a německém alternátu. Tiskové podklady českého alternátu budou uloženy na ministerstvu vnitra v Praze, podklady německého alternátu v Bavorském zemském zeměměřickém úřadu v Mnichově.

Zu jedem Blatt der Grenzkarten wurden Grenzhandrisse im Maßstab 1:1 000 gefertigt. In den Grenzhandrissen sind die Meßwerte mit Kontrollmeßwerten aufgeführt, die sich auf den Grenzpolygonzug und auf den Verlauf der Staatsgrenze beziehen. Die einzelnen Blätter der Grenzhandrisse sind unter gleichen Bedingungen wie bei den Grenzkarten überlappt. Die Handrisse, die zu einem Blatt der Grenzkarte gehören, sind mit den Nummern der Grenzkarten und mit den Buchstaben a, b, c oder d versehen, zum Beispiel 14a, 14b, 14c, oder 14d. Die Übergangsstellen von direkter Vermarkung zu indirekter Vermarkung (Grenzwasserläufe, Grenzwege) und umgekehrt sind in den Grenzhandrissen ebenfalls als Randzeichnungen in einem größeren Maßstab dargestellt. Für alle 12 Abschnitte wurden insgesamt 1 087 Grenzhandrisse erstellt.

Das Verzeichnis der Grenzwege beinhaltet ihre Begrenzung mit Grenzzeichen, Angaben über ihre Länge und Breite, die Art und Anzahl der Grenzzeichen mit denen sie vermarkt sind sowie die Nummern der Grenzkarten, auf denen sie dargestellt sind.

Das Verzeichnis der Grenzwasserläufe beinhaltet die Namen der Grenzwasserläufe, ihre Begrenzung mit Grenzzeichen, Angaben über ihre Länge und Breite sowie die Nummern der Grenzkarten, auf denen sie dargestellt sind.

Das Grenzurkundenwerk wurde zweisprachig in einem deutschen und in einem tschechischen Alternat erstellt. Die Druckunterlagen des deutschen Alternats werden beim Bayer. Landesvermessungsamt in München und die des tschechischen Alternats beim Ministerium des Innern in Prag aufbewahrt.

ČESKO-NĚMECKÉ STÁTNÍ HRANICE
část Svobodný stát Bavorsko

TSCHECHISCH-DEUTSCHE STAATSGRENZE
Teil Freistaat Bayern

VYSVĚTLIVKY

ERLÄUTERUNGSBLATT

List č. / Blatt Nr. 6

Přehled hraničních znaků

Hraniční úsek		Délka hranice			Počet hraničních znaků					
číslo	je částí hranice	suché	mokré	celkem	základních	hlavních	mezilehlých	doplňovacích	běhounů	celkem
		km								
I	od bodu státních hranic mezi Svobodným státem Bavorsko a Svobodným státem Sasko v Mlýnském potoce (Mühlbach) až k základnímu hraničnímu znaku II/1 na hraničním přechodu Aš - Selb.	14,04	12,66	26,70	1	25	243	227	58	554
II	od základního hraničního znaku II/1 na hraničním přechodu Aš - Selb až k základnímu hraničnímu znaku III/1 na hraničním přechodu Pomezí nad Ohří - Schirnding	18,57	7,67	26,24	1	30	224	196	47	498
III	od základního hraničního znaku III/1 na hraničním přechodu Pomezí nad Ohří - Schirnding až k základnímu hraničnímu znaku IV/1 na turistické stezce Mýtina - Neualbenreuth	21,28	9,76	31,04	1	34	352	302	54	743
IV	od základního hraničního znaku IV/1 na turistické stezce Mýtina - Neualbenreuth až k základnímu hraničnímu znaku V/1 na hraničním přechodu Pavlův Studenec - Bärnau	32,26	1,87	34,13	1	44	340	121	178	684
V	od základního hraničního znaku V/1 na hraničním přechodu Pavlův Studenec - Bärnau až k základnímu hraničnímu znaku VI/1 na hraničním přechodu Rozvadov - Waidhaus	21,29	9,76	31,05	1	38	365	69	179	652
VI	od základního hraničního znaku VI/1 na hraničním přechodu Rozvadov - Waidhaus až k základnímu hraničnímu znaku VII/1 na turistické stezce Pleš - Friedrichshäng	15,11	6,43	21,54	1	24	223	44	-	292
VII	od základního hraničního znaku VII/1 na turistické stezce Pleš - Friedrichshäng až k základnímu hraničnímu znaku VIII/1 na hraničním přechodu Lísková - Waldmünchen	13,45	11,43	24,88	1	27	235	18	51	332

Übersicht der Grenzabschnitte

Der Grenzabschnitt		Länge der Strecke			Anzahl der Grenzzeichen					
Nummer	umfaßt den Teil der Staatsgrenze	trocken	naß	insgesamt	Abschnittssteine	Hauptsteine	Zwischensteine	Ergänzungssteine	Abmarkungssteine	insgesamt
		km								
I	vom Grenzpunkt zwischen dem Freistaat Bayern und dem Freistaat Sachsen im Mühlbach (Mlýnský potok) bis zum Abschnittsstein II/1 beim Grenzübergang Selb - Aš / Asch	14,04	12,66	26,70	1	25	243	227	58	554
II	vom Abschnittsstein II/1 beim Grenzübergang Selb - Aš / Asch bis zum Abschnittsstein III/1 am Grenzübergang Schirnding - Pomezí nad Ohří / Mühlbach	18,57	7,67	26,24	1	30	224	196	47	498
III	vom Abschnittsstein III/1 beim Grenzübergang Schirnding - Pomezí nad Ohří / Mühlbach bis zum Abschnittsstein IV/1 beim Wanderweg Neualbenreuth - Mýtina / Altalbenreuth	21,28	9,76	31,04	1	34	352	302	54	743
IV	vom Abschnittsstein IV/1 beim Wanderweg Neualbenreuth - Mýtina / Altalbenreuth bis zum Abschnittsstein V/1 beim Grenzübergang Bärnau - Pavlův Studenec / Paulusbrunn	32,26	1,87	34,13	1	44	340	121	178	684
V	vom Abschnittsstein V/1 beim Grenzübergang Bärnau - Pavlův Studenec / Paulusbrunn bis zum Abschnittsstein VI/1 beim Grenzübergang Waidhaus - Rozvadov / Roßhaupt	21,29	9,76	31,05	1	38	365	69	179	652
VI	vom Abschnittsstein VI/1 beim Grenzübergang Waidhaus - Rozvadov / Roßhaupt bis zum Abschnittsstein VII/1 beim Wanderweg Friedrichshäng - Pleš / Plöß	15,11	6,43	21,54	1	24	223	44	-	292
VII	vom Abschnittsstein VII/1 beim Wanderweg Friedrichshäng - Pleš / Plöß bis zum Abschnittsstein VIII/1 beim Grenzübergang Waldmünchen - Lísková / Haselbach	13,45	11,43	24,88	1	27	235	18	51	332

ČESKO-NĚMECKÉ STÁTNÍ HRANICE
část Svobodný stát Bavorsko

TSCHECHISCH-DEUTSCHE STAATSGRENZE
Teil Freistaat Bayern

VYSVĚTLIVKY

ERLÄUTERUNGSBLATT

List č. 7
Blatt Nr.

Přehled hraničních znaků

Hraniční úsek		Délka hranice			Počet hraničních znaků					
číslo	je částí hranice	suché	mokré	celkem	základních	hlavních	mezilehlých	doplňovacích	běhounů	celkem
		km								
VIII	od základního hraničního znaku VIII/1 na hraničním přechodu Lísková - Waldmünchen až k základnímu hraničnímu znaku IX/1 na hraničním přechodu Všeruby - Eschlkam	27,11	3,47	30,58	1	31	291	104	73	500
IX	od základního hraničního znaku IX/1 na hraničním přechodu Všeruby - Eschlkam až k základnímu hraničnímu znaku X/1 na hraničním přechodu Železná Ruda - Bayerisch Eisenstein	28,65	8,67	37,32	1	40	349	145	2	537
X	od základního hraničního znaku X/1 na hraničním přechodu Železná Ruda - Bayerische Eisenstein až k základnímu hraničnímu znaku XI/1 pod Luzným	34,05	3,58	37,63	1	31	406	29	-	467
XI	od základního hraničního znaku XI/1 pod Luzným až k základnímu hraničnímu znaku XII/1 na hraničním přechodu Strážný - Philippsreut	20,11	10,13	30,24	1	23	198	8	-	230
XII	od základního hraničního znaku XII/1 na hraničním přechodu Strážný - Philippsreut až k trojstátnímu hraničnímu znaku pod Plechým	8,19	17,24	25,43	1	19	172	19	-	211
	Celkem	254,11	102,67	356,78	12	366	3398	1282	642	5700

Übersicht der Grenzabschnitte

Der Grenzabschnitt		Länge der Strecke			Anzahl der Grenzzeichen					
Nummer	umfaßt den Teil der Staatsgrenze	trocken	naß	insgesamt	Abschnittssteine	Hauptsteine	Zwischensteine	Ergänzungssteine	Abmarkungssteine	insgesamt
		km								
VIII	vom Abschnittsstein VIII/1 beim Grenzübergang Waldmünchen - Lísková / Haselbach bis zum Abschnittsstein IX/1 beim Grenzübergang Eschlkam - Všeruby / Neumark	27,11	3,47	30,58	1	31	291	104	73	500
IX	vom Abschnittsstein IX/1 beim Grenzübergang Eschlkam - Všeruby / Neumark bis zum Abschnittsstein X/1 beim Grenzübergang Bayerisch Eisenstein - Železná Ruda / Markt Eisenstein	28,65	8,67	37,32	1	40	349	145	2	537
X	vom Abschnittsstein X/1 beim Grenzübergang Bayerisch Eisenstein - Železná Ruda / Markt Eisenstein bis zum Abschnittsstein XI/1 am Lusen	34,05	3,58	37,63	1	31	406	29	-	467
XI	vom Abschnittsstein XI/1 am Lusen bis zum Abschnittsstein XII/1 beim Grenzübergang Philippsreut - Strážný / Kuschwarda	20,11	10,13	30,24	1	23	198	8	-	230
XII	vom Abschnittsstein XII/1 beim Grenzübergang Philippsreut - Strážný / Kuschwarda bis zum Dreiländergrenzzeichen am Plöckenstein	8,19	17,24	25,43	1	19	172	19	-	211
	Zusammen	254,11	102,67	356,78	12	366	3398	1282	642	5700

ČESKO-NĚMECKÉ STÁTNÍ HRANICE
část Svobodný stát Bavorsko

TSCHECHISCH-DEUTSCHE STAATSGRENZE
Teil Freistaat Bayern

VYSVĚTLIVKY

ERLÄUTERUNGSBLATT

List č. / Blatt Nr. 8

Značkový klíč

Hraniční mapa

číslo	předmět	mapová značka
1	státní hranice	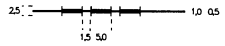
2	hranice správního území	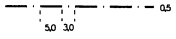
3	hranice kultur	
4	hraniční znak: a) hraniční kámen očíslovaný	
	b) hraniční kámen nečíslovaný	
5	hraniční znak - hraniční kříž	
6	hraniční znak - hraniční hřeb	
7	hraniční znak - hraniční trubka	
8	trigonometrický bod	
9	polygonový bod	
10	popis: - hraničních znaků	

Zeichenerklärung

Grenzkarte

Nr.	Gegenstand	Kartenzeichen
1	Staatsgrenze	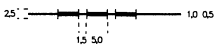
2	Grenze des Verwaltungsgebiets	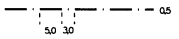
3	Nutzungsartengrenze	
4	Grenzzeichen: a) Grenzstein numeriert	
	b) Grenzstein unnumeriert, Katastergrenzstein	
5	Grenzzeichen - Grenzkreuz	
6	Grenzzeichen - Grenznagel	
7	Grenzzeichen - Grenzrohr	
8	Trigonometrischer Punkt	
9	Polygonpunkt	
10	Beschriftung: - Grenzzeichen	

ČESKO-NĚMECKÉ STÁTNÍ HRANICE
část Svobodný stát Bavorsko

TSCHECHISCH-DEUTSCHE STAATSGRENZE
Teil Freistaat Bayern

VYSVĚTLIVKY

ERLÄUTERUNGSBLATT

List č. / Blatt Nr. 9

Hraniční mapa

číslo	předmět	mapová značka
	- polygonových bodů	P 107 2,5 P 107 A
	- hraničních přechodů	hraniční přechod 2,5
	- hraničních cest	hraniční cesta 2,5
11	ukazatel severu	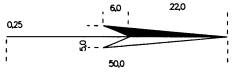
12	vyznačení překrytu sousedních listů	
13	vodní tok (s vyznačením směru toku) - do 2 m jednočaře - od 2 m dvoučaře	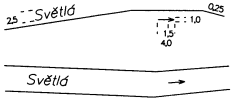
14	příkop	
15	vodní plocha	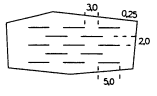
16	jez	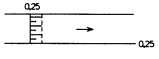
17	most, lávka	

Grenzkarte

Nr.	Gegenstand	Kartenzeichen
	- Polygonpunkte	P 107 2,5 P 107 A
	- Grenzübergänge	Grenzübergang 2,5
	- Grenzwege	Grenzweg 2,5
11	Nordpfeil	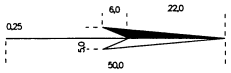
12	Paßmarke	
13	Wasserlauf (mit Angabe der Fließrichtung) - bis 2 m einlinig - ab 2 m zweilinig	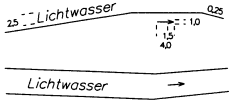
14	Graben	
15	Wasserfläche	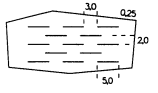
16	Wehr	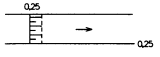
17	Brücke, Steg	

ČESKO-NĚMECKÉ STÁTNÍ HRANICE
část Svobodný stát Bavorsko

TSCHECHISCH-DEUTSCHE STAATSGRENZE
Teil Freistaat Bayern

VYSVĚTLIVKY

ERLÄUTERUNGSBLATT

List č. / Blatt Nr. 10

Hraniční mapa

číslo	předmět	mapová značka
18	propust	
19	silnice, cesta	
20	pěšina	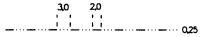
21	železnice	
22	popis silnic a železnic (směry)	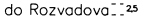
23	obytná budova	
24	vedlejší budova	
25	rozvalina, sklep	
26	popis obcí	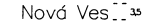
27	zeď	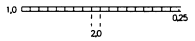
28	plot	
29	průsek	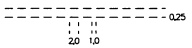

Grenzkarte

Nr.	Gegenstand	Kartenzeichen
18	Durchlaß	
19	Straße, Weg	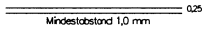
20	Fußweg	
21	Bahnlinie	
22	Beschriftung der Straßen und Eisenbahnen (Richtungen)	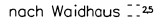
23	Wohngebäude	
24	Nebengebäude	
25	Ruine, Keller	
26	Beschriftung der Ortschaften	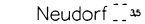
27	Mauer	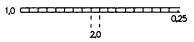
28	Zaun	
29	Schneise	

ČESKO-NĚMECKÉ STÁTNÍ HRANICE
část Svobodný stát Bavorsko

TSCHECHISCH-DEUTSCHE STAATSGRENZE
Teil Freistaat Bayern

VYSVĚTLIVKY

ERLÄUTERUNGSBLATT

List č. / Blatt Nr. 11

Hraniční mapa

číslo	předmět	mapová značka
30	smíšený les, skupina listnatých a jehličnatých stromů	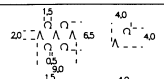
31	jehličnatý les, skupina jehličnatých stromů	
32	listnatý les, skupina listnatých stromů, křoví	
33	orná půda	bez mapové značky
34	louka, pastvina	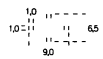
35	hřbitov	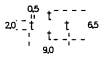
36	zahrada, ovocný sad	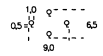
37	močál, bažinaté místo	
38	rašeliniště	
39	neplodná půda, štěrk, kameny	
40	skály	
41	zídka z naskládaných kamenů	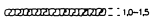

Grenzkarte

Nr.	Gegenstand	Kartenzeichen
30	Mischwald, Mischwaldgruppe	
31	Nadelwald, Nadelwaldgruppe	
32	Laubwald, Laubbaumgruppe, Gebüsch	
33	Ackerland	ohne Kartenzeichen
34	Wiese, Weide	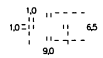
35	Friedhof	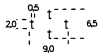
36	Garten, Obstgarten	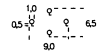
37	Sumpf, sumpfige Stelle	
38	Torfmoor	
39	Unland, Schotter, Steine	
40	Felsen	
41	Steinwall	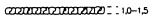

ČESKO-NĚMECKÉ STÁTNÍ HRANICE
část Svobodný stát Bavorsko

TSCHECHISCH-DEUTSCHE STAATSGRENZE
Teil Freistaat Bayern

VYSVĚTLIVKY

ERLÄUTERUNGSBLATT

List č. / Blatt Nr. 12

Hraniční mapa

číslo	předmět	mapová značka
42	kamenný lom	
43	svah	
44	vedení (překračující státní hranice s popisem)	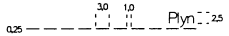
45	stožár nadzemního vedení	
46	stožár venkovního svítidla	
47	kříž, boží muka	
48	kaple	
49	studna	
50	pramen	
51	kilometrovník	
52	větrné kolo	
53	pomník	

Grenzkarte

Nr.	Gegenstand	Kartenzeichen
42	Steinbruch	
43	Böschung	
44	Leitung (bei grenzüberschreitenden Leitungen mit Beschriftung)	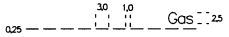
45	Leitungsmast	
46	Straßenlampe	
47	Feldkreuz, Bildstock	
48	Kapelle	
49	Brunnen	
50	Quelle	
51	Kilometerstein	
52	Windrad	
53	Denkmal	

ČESKO-NĚMECKÉ STÁTNÍ HRANICE
část Svobodný stát Bavorsko

TSCHECHISCH-DEUTSCHE STAATSGRENZE
Teil Freistaat Bayern

VYSVĚTLIVKY

ERLÄUTERUNGSBLATT

List č. / Blatt Nr. 13

Značkový klíč

Hraniční nárys

číslo	předmět	mapová značka
1	státní hranice	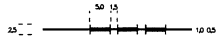
2	hranice správního území	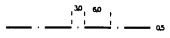
3	hraniční znak	
	a) hraniční kámen očíslovaný	
	b) hraniční kámen nečíslovaný	
4	hraniční znak - hraniční kříž	
5	hraniční znak - hraniční hřeb	
6	hraniční znak - hraniční trubka	
7	polygonová strana	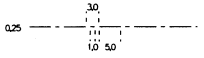
8	měřická přímka, spojnice hraničních znaků, kolmice	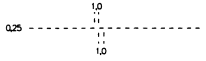
9	trigonometrický bod	
10	polygonový bod	
11	měřický bod	

Zeichenerklärung

Grenzhandriß

Nr.	Gegenstand	Kartenzeichen
1	Staatsgrenze	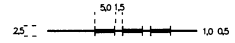
2	Grenze des Verwaltungsgebiets	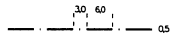
3	Grenzzeichen	
	a) Grenzstein numeriert	
	b) Grenzstein unnumeriert, Katastergrenzstein	
4	Grenzzeichen - Grenzkreuz	
5	Grenzzeichen - Grenznagel	
6	Grenzzeichen - Grenzrohr	
7	Polygonseite	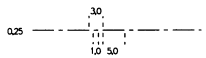
8	Messungslinie, Verbindungslinie zwischen Grenzzeichen, Ordinate	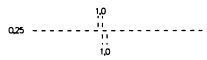
9	Trigonometrischer Punkt	
10	Polygonpunkt	
11	Meßpunkt	

ČESKO-NĚMECKÉ STÁTNÍ HRANICE
část Svobodný stát Bavorsko

TSCHECHISCH-DEUTSCHE STAATSGRENZE
Teil Freistaat Bayern

VYSVĚTLIVKY

ERLÄUTERUNGSBLATT

List č. / Blatt Nr. 14

Hraniční nárys

číslo	předmět	mapová značka
12	popis - hraničních znaků	23 4,0 12/10 3,0
	- polygonových bodů	P 79 3,5 P 79A
	- hraničních přechodů	hraniční přechod 3,5
	- hraničních cest	hraniční cesta 3,5
	- trigonometrických bodů	1542–1 3,5
13	popis staničení, kolmic a vzdáleností	3.59 2.48 2,0 91.80 –48.23– >16.90< <132.28>
14	pravý úhel	3,0 2,0 0,25
15	ukazatel severu	0,25 6,0 22,0 50,0
16	vyznačení překrytu sousedních listů	4,0 4,0
17	vodní tok (s vyznačením směru toku) - do 1 m jednočaře	3,5 Světlá 0,25 1,5 6,0 2,0
	- od 1 m dvoučaře	Světlá

Grenzhandriß

Nr.	Gegenstand	Kartenzeichen
12	Beschriftung - Grenzzeichen	23 4,0 12/10 3,0
	- Polygonpunkte	P 79 3,5 P 79A
	- Grenzübergänge	Grenzübergang 3,5
	- Grenzwege	Grenzweg 3,5
	- trigonometrische Punkte	6542 056 00 3,5
13	Beschriftung der Abszissen, Ordinaten und Spanmaße	3.59 2.48 2,0 91.80 –48.23– >16.90< <132.28>
14	Rechter Winkel	3,0 2,0 0,25
15	Nordpfeil	0,25 6,0 22,0 50,0
16	Paßmarke	4,0 4,0
17	Wasserlauf (mit Angabe des Fließrichtung) - bis 1 m einlinig	3,5 Lichtwasser 0,25 1,5 6,0 2,0
	- ab 1 m zweilinig	Lichtwasser

ČESKO-NĚMECKÉ STÁTNÍ HRANICE
část Svobodný stát Bavorsko

TSCHECHISCH-DEUTSCHE STAATSGRENZE
Teil Freistaat Bayern

VYSVĚTLIVKY

ERLÄUTERUNGSBLATT

List č. / Blatt Nr. 15

Hraniční nárys

číslo	předmět	mapová značka
18	most, lávka	
19	propust	
20	silnice, cesta	
21	železnice	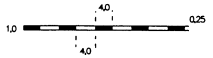
22	popis silnic a železnic (směry)	
23	obytná budova	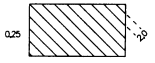
24	vedlejší budova	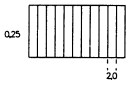

Grenzhandriß

Nr.	Gegenstand	Kartenzeichen
18	Brücke, Steg	
19	Durchlaß	
20	Straße, Weg	
21	Bahnlinie	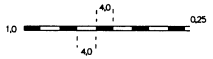
22	Beschriftung der Straßen und Eisenbahnen (Richtungen)	
23	Wohngebäude	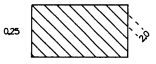
24	Nebengebäude	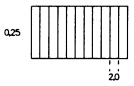

ČESKO-NĚMECKÉ STÁTNÍ HRANICE
část Svobodný stát Bavorsko

TSCHECHISCH-DEUTSCHE STAATSGRENZE
Teil Freistaat Bayern

POPIS STÁTNÍCH HRANIC

BESCHREIBUNG DER STAATSGRENZE

Hraniční úsek
Grenzabschnitt VI

List č.
Blatt Nr. 1

Hraniční znak Grenzzeichen				Průběh státních hranic Verlauf der Staatsgrenze	Hraniční mapa Grenzkarte List č. Blatt Nr.	Poznámka Bemerkung
Číslo Nummer	Iniciály Initialen	Vyznačení Vermarkung	Poloha Lage			
1	2	3	4	5	6	7
VI/1	C	Kámen Stein	Na hraničním přechodu Rozvadov - Waidhaus, u severozápadního okraje silnice, na horní hraně náspu, na levém břehu Hraničního potoka Am Grenzübergang Rozvadov/Roßhaupt - Waidhaus, am nordwestlichen Straßenrand, auf einer Böschungsoberkante, am linken Ufer des Rehlingbaches			Státní hranice probíhají jihozápadním, potom jihovýchodním směrem převážně střednicí Hraničního potoka Die Staatsgrenze verläuft in südwestlicher, dann südöstlicher Richtung überwiegend in der Mitte des Rehlingbaches
2	DB	Kámen Stein	Na hraničním přechodu Rozvadov - Waidhaus, u jihovýchodního okraje silnice, na horní hraně náspu na pravém břehu Hraničního potoka Am Grenzübergang Rozvadov/Roßhaupt - Waidhaus, am südöstlichen Straßenrand, auf der Böschungsoberkante, am rechten Ufer des Rehlingbaches	Střednicí Hraničního potoka po směru toku In der Mitte des Rehlingbaches bachabwärts	1	
2/1	C	Kámen Stein	Na louce, na levém břehu Hraničního potoka Auf einer Wiese, am linken Ufer des Rehlingbaches			
2/2	DB	Kámen Stein	Na louce, na pravém břehu Hraničního potoka Auf der Wiese, am rechten Ufer des Rehlingbaches	Střednicí Hraničního potoka po směru toku až k průsečíku s přímou spojnicí mezi hraničními znaky č. 2/3 DB a č. 2/3 C/DB In der Mitte des Rehlingbaches bachabwärts bis zum Schnitt mit der geraden Verbindungslinie zwischen den Grenzzeichen Nr. 2/3 DB und Nr. 2/3 C/DB		

ČESKO-NĚMECKÉ STÁTNÍ HRANICE
část Svobodný stát Bavorsko

TSCHECHISCH-DEUTSCHE STAATSGRENZE
Teil Freistaat Bayern

POPIS STÁTNÍCH HRANIC

BESCHREIBUNG DER STAATSGRENZE

Hraniční úsek
Grenzabschnitt VI

List č.
Blatt Nr. 2

Hraniční znak Grenzzeichen				Průběh státních hranic Verlauf der Staatsgrenze	Hraniční mapa Grenzkarte List č. Blatt Nr.	Poznámka Bemerkung
Číslo Nummer	Iniciály Initialen	Vyznačení Vermarkung	Poloha Lage			
1	2	3	4	5	6	7
2/3	DB	Kámen Stein	Mezi skupinami stromů, na pravém břehu Hraničního potoka Zwischen Baumgruppen, am rechten Ufer des Rehlingbaches	Podél přímé spojnice mezi hraničními znaky č. 2/3 DB a č. 2/3 C/DB až k hraničnímu znaku č. 2/3 C/DB Entlang der geraden Verbindungslinie zwischen den Grenzzeichen Nr. 2/3 DB und Nr. 2/3 C/DB bis zum Grenzzeichen Nr. 2/3 C/DB	1	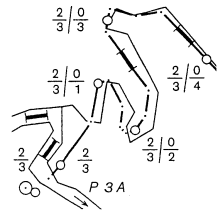
2/3	C,DB	Kámen Stein	Mezi skupinami stromů, na levém břehu Hraničního potoka Zwischen Baumgruppen, am linken Ufer des Rehlingbaches	Jako lomená přímka podél potoka, podle zobrazení v hraničním nárysu č. 1b až k hraničnímu znaku č. 2/3/0/1 Als gebrochene Linie entsprechend der Darstellung im Grenzhandriß Nr. 1b bis zum Grenzzeichen Nr. 2/3/0/1, entlang eines Baches		
2/3 | 0/1	C,D	Železná trubka Eisenrohr	V bažině, mezi skupinami stromů Im Sumpf, zwischen Baumgruppen	Jako lomená přímka podél potoka, podle zobrazení v hraničním nárysu č. 1b až k hraničnímu znaku č. 2/3/0/2 Als gebrochene Linie entsprechend der Darstellung im Grenzhandriß Nr. 1b bis zum Grenzzeichen Nr. 2/3/0/2, entlang des Baches		
2/3 | 0/2	C,D	Železná trubka Eisenrohr	V bažině, mezi skupinami stromů Im Sumpf, zwischen Baumgruppen	Jako lomená přímka podél potoka, podle zobrazení v hraničním nárysu č. 1b až k hraničnímu znaku č. 2/3/0/3 Als gebrochene Linie entsprechend der Darstellung im Grenzhandriß Nr. 1b bis zum Grenzzeichen Nr. 2/3/0/3, entlang des Baches		

ČESKO-NĚMECKÉ STÁTNÍ HRANICE
část Svobodný stát Bavorsko

TSCHECHISCH-DEUTSCHE STAATSGRENZE
Teil Freistaat Bayern

POPIS STÁTNÍCH HRANIC

BESCHREIBUNG DER STAATSGRENZE

Hraniční úsek / Grenzabschnitt: VI

List č. / Blatt Nr.: 3

Hraniční znak / Grenzzeichen				Průběh státních hranic / Verlauf der Staatsgrenze	Hraniční mapa / Grenzkarte	Poznámka / Bemerkung
Číslo / Nummer	Iniciály / Initialen	Vyznačení / Vermarkung	Poloha / Lage		List č. / Blatt Nr.	
1	2	3	4	5	6	7
2/3 | 0/3	C,D	Železná trubka Eisenrohr	V bažině, mezi skupinami stromů Im Sumpf, zwischen Baumgruppen	Jako lomená přímka podél potoka, podle zobrazení v hraničním nárysu č. 1b až k hraničnímu znaku č. 2/3/0/4 Als gebrochene Linie entsprechend der Darstellung im Grenzhandriß Nr. 1b bis zum Grenzzeichen Nr. 2/3/0/4, entlang des Baches	1	
2/3 | 0/4	C,D	Železná trubka Eisenrohr	V bažině, mezi skupinami stromů Im Sumpf, zwischen Baumgruppen	Jako lomená přímka podél potoka, podle zobrazení v hraničním nárysu č. 1b až k hraničnímu znaku č. 2/3/0/5 Als gebrochene Linie entsprechend der Darstellung im Grenzhandriß Nr. 1b bis zum Grenzzeichen Nr. 2/3/0/5, entlang des Baches		
2/3 | 0/5		Znak na skále Felsmarke	Mezi skupinami stromů Zwischen Baumgruppen	Jako lomená přímka podél potoka, podle zobrazení v hraničním nárysu č. 1b až k bodu státních hranic uprostřed mezi hraničními znaky č. 2/4 DB a č. 2/4 C/DB Als gebrochene Linie entsprechend der Darstellung im Grenzhandriß Nr. 1b bis zum Grenzpunkt in der Mitte zwischen den Grenzzeichen Nr. 2/4 DB und Nr. 2/4 C/DB, entlang des Baches		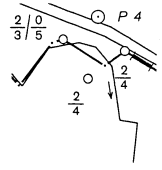
2/4	DB	Kámen Stein	Mezi skupinami stromů Zwischen Baumgruppen	Podél přímé spojnice mezi hraničními znaky č. 2/4 DB a č. 2/4 C/DB až k hraničnímu znaku č. 2/4 C/DB Entlang der geraden Verbindungslinie zwischen den Grenzzeichen Nr. 2/4 DB und Nr. 2/4 C/DB bis zum Grenzzeichen Nr. 2/4 C/DB		
2/4	C,DB	Kámen Stein	U severozápadního okraje cesty Am nordwestlichen Rand eines Weges	Přímočaře až k hraničnímu znaku č. 2/4/0/1, podél cesty Geradlinig bis zum Grenzzeichen Nr. 2/4/0/1, entlang des Weges		

ČESKO-NĚMECKÉ STÁTNÍ HRANICE
část Svobodný stát Bavorsko

TSCHECHISCH-DEUTSCHE STAATSGRENZE
Teil Freistaat Bayern

POPIS STÁTNÍCH HRANIC

BESCHREIBUNG DER STAATSGRENZE

Hraniční úsek / Grenzabschnitt: VI

List č. / Blatt Nr.: 4

Hraniční znak Grenzzeichen				Průběh státních hranic Verlauf der Staatsgrenze	Hraniční mapa Grenzkarte	Poznámka
Číslo Nummer	Iniciály Initialen	Vyznačení Vermarkung	Poloha Lage		List č. Blatt Nr.	Bemerkung
1	2	3	4	5	6	7
2/4/0/1	C,D	Kámen Stein	V lese, u severozápadního okraje cesty Im Wald, am nordwestlichen Wegrand	Přímočaře až k hraničnímu znaku č. 2/5, podél cesty Geradlinig bis zum Grenzzeichen Nr. 2/5, entlang des Weges	1	
2/5	C,DB	Kámen Stein	V lese, u severozápadního okraje cesty Im Wald, am nordwestlichen Wegrand	Přímočaře až k hraničnímu znaku č. 2/5/0/1, podél cesty Geradlinig bis zum Grenzzeichen Nr. 2/5/0/1, entlang des Weges		
2/5/0/1	C,D	Kámen Stein	V lese, u severozápadního okraje cesty Im Wald, am nordwestlichen Wegrand	Přímočaře až k hraničnímu znaku č. 2/5/0/2, podél cesty Geradlinig bis zum Grenzzeichen Nr. 2/5/0/2, entlang des Weges		
2/5/0/2	C,D	Kámen Stein	V lese, u severozápadního okraje cesty Im Wald, am nordwestlichen Wegrand	Přímočaře až k hraničnímu znaku č. 2/6, podél cesty Geradlinig bis zum Grenzzeichen Nr. 2/6, entlang des Weges		
2/6	C,DB	Kámen Stein	V lese, u severozápadního okraje cesty Im Wald, am nordwestlichen Wegrand	Přímočaře až k hraničnímu znaku č. 2/6/0/1, podél cesty Geradlinig bis zum Grenzzeichen Nr. 2/6/0/1, entlang des Weges		
2/6/0/1	C,D	Kámen Stein	V lese, u severozápadního okraje cesty Im Wald, am nordwestlichen Wegrand	Přímočaře až k hraničnímu znaku č. 2/7 C/DB, podél cesty Geradlinig bis zum Grenzzeichen Nr. 2/7 C/DB, entlang des Weges		

ČESKO-NĚMECKÉ STÁTNÍ HRANICE
část Svobodný stát Bavorsko

TSCHECHISCH-DEUTSCHE STAATSGRENZE
Teil Freistaat Bayern

POPIS STÁTNÍCH HRANIC

BESCHREIBUNG DER STAATSGRENZE

Hraniční úsek / Grenzabschnitt VI

List č. / Blatt Nr. 5

Hraniční znak / Grenzzeichen				Průběh státních hranic / Verlauf der Staatsgrenze	Hraniční mapa / Grenzkarte	Poznámka / Bemerkung
Číslo / Nummer	Iniciály / Initialen	Vyznačení / Vermarkung	Poloha / Lage		List č. / Blatt Nr.	
1	2	3	4	5	6	7
2/7	C,DB	Kámen Stein	V lese, u severozápadního okraje cesty Im Wald, am nordwestlichen Wegrand	Podél přímé spojnice mezi hraničními znaky č. 2/7 C/DB a č. 2/7 DB v délce 10,20 m; od tohoto bodu státních hranic po lomené přímce podle zobrazení v hraničním nárysu č. 1b až k hraničnímu znaku č. 2/7/0/1, podél vyschlého koryta potoka	1	
2/7	DB	Kámen Stein	V lese Im Wald	Entlang der geraden Verbindungslinie zwischen den Grenzzeichen Nr. 2/7 C/DB und Nr. 2/7 DB in einer Länge von 10,20 m; von diesem Grenzpunkt als gebrochene Linie entsprechend der Darstellung im Grenzhandriß Nr. 1b bis zum Grenzzeichen Nr. 2/7/0/1, entlang eines ausgetrockeneten Bachbettes		
2/7/0/1	C,D	Železná trubka Eisenrohr	V lese, ve vyschlém korytě potoka Im Wald, im ausgetrockneten Bachbett	Jako lomená přímka , podle zobrazení v hraničním nárysu č. 1b až k hraničnímu znaku č. 2/7/0/2, podél vyschlého koryta potoka Als gebrochene Linie entsprechend der Darstellung im Grenzhandriß Nr. 1b bis zum Grenzzeichen Nr. 2/7/0/2, entlang des ausgetrockneten Bachbettes		
2/7/0/2	C,D	Železná trubka Eisenrohr	V lese Im Wald	Přímočaře až k bodu státních hranic uprostřed mezi hraničními znaky č. 2/8 C a č. 2/8 DB Geradlinig bis zum Grenzpunkt in der Mitte zwischen den Grenzzeichen Nr. 2/8 C und 2/8 DB		

ČESKO-NĚMECKÉ STÁTNÍ HRANICE
část Svobodný stát Bavorsko

TSCHECHISCH-DEUTSCHE STAATSGRENZE
Teil Freistaat Bayern

POPIS STÁTNÍCH HRANIC

BESCHREIBUNG DER STAATSGRENZE

Hraniční úsek / Grenzabschnitt: VI

List č. / Blatt Nr.: 6

Hraniční znak / Grenzzeichen				Průběh státních hranic / Verlauf der Staatsgrenze	Hraniční mapa / Grenzkarte	Poznámka / Bemerkung
Číslo / Nummer	Iniciály / Initialen	Vyznačení / Vermarkung	Poloha / Lage		List č. / Blatt Nr.	
1	2	3	4	5	6	7
2/8	C	Kámen Stein	V lese, na levém břehu Hraničního potoka Im Wald, am linken Ufer des Rehlingbaches	Podél přímé spojnice mezi hraničními znaky č. 2/8 C a č. 2/8 DB až k průsečíku se střednicí Hraničního potoka; od tohoto bodu státních hranic střednicí Hraničního potoka po směru toku	1	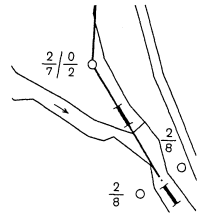
2/8	DB	Kámen Stein	V lese, na pravém břehu Hraničního potoka Im Wald, am rechten Ufer des Rehlingbaches	Entlang der geraden Verbindungslinie zwischen den Grenzzeichen Nr. 2/8 C und Nr. 2/8 DB bis zum Schnitt mit der Mittellinie des Rehlingbaches; von diesem Grenzpunkt in der Mitte des Rehlingbaches bachabwärts		
2/8/0/1	C	Kámen Stein	Na louce, na levém břehu Hraničního potoka Auf einer Wiese, am linken Ufer des Rehlingbaches	Střednicí Hraničního potoka po směru toku In der Mitte des Rehlingbaches bachabwärts		
2/9	DB	Kámen Stein	Na okraji lesa, na pravém břehu Hraničního potoka Am Waldrand, am rechten Ufer des Rehlingbaches			
2/10	C	Kámen Stein	Na louce, na levém břehu Hraničního potoka Auf der Wiese, am linken Ufer des Rehlingbaches		1,2	

ČESKO-NĚMECKÉ STÁTNÍ HRANICE
část Svobodný stát Bavorsko

TSCHECHISCH-DEUTSCHE STAATSGRENZE
Teil Freistaat Bayern

POPIS STÁTNÍCH HRANIC

BESCHREIBUNG DER STAATSGRENZE

Hraniční úsek / Grenzabschnitt VI

List č. / Blatt Nr. 7

Hraniční znak Grenzzeichen				Průběh státních hranic Verlauf der Staatsgrenze	Hraniční mapa Grenzkarte List č. Blatt Nr.	Poznámka Bemerkung
Číslo Nummer	Iniciály Initialen	Vyznačení Vermarkung	Poloha Lage			
1	2	3	4	5	6	7
2/11	DB	Kámen Stein	Na louce, na pravém břehu Hraničního potoka Auf der Wiese, am rechten Ufer des Rehlingbaches	Střednicí Hraničního potoka po směru toku In der Mitte des Rehlingbaches bachabwärts	1,2	
2/12	C	Kámen Stein	Na louce, na levém břehu Hraničního potoka Auf der Wiese, am linken Ufer des Rehlingbaches		2	
2/13	DB	Kámen Stein	Na louce, na pravém břehu Hraničního potoka Auf der Wiese, am rechten Ufer des Rehlingbaches			
2/14	C	Kámen Stein	Na louce, na levém břehu Hraničního potoka Auf der Wiese, am linken Ufer des Rehlingbaches			
2/15	DB	Kámen Stein	Na louce, na pravém břehu Hraničního potoka Auf der Wiese, am rechten Ufer des Rehlingbaches			

ČESKO-NĚMECKÉ STÁTNÍ HRANICE
část Svobodný stát Bavorsko

TSCHECHISCH-DEUTSCHE STAATSGRENZE
Teil Freistaat Bayern

POPIS STÁTNÍCH HRANIC

BESCHREIBUNG DER STAATSGRENZE

Hraniční úsek
Grenzabschnitt VI

List č.
Blatt Nr. 8

Hraniční znak Grenzzeichen				Průběh státních hranic Verlauf der Staatsgrenze	Hraniční mapa Grenzkarte List č. Blatt Nr.	Poznámka Bemerkung
Číslo Nummer	Iniciály Initialen	Vyznačení Vermarkung	Poloha Lage			
1	2	3	4	5	6	7
2/16	C	Kámen Stein	Na okraji lesa, na levém břehu Hraničního potoka Am Waldrand, am linken Ufer des Rehlingbaches	Střednicí Hraničního potoka po směru toku In der Mitte des Rehlingbaches bachabwärts	2	
3	DB	Kámen Stein	Na louce, na pravém břehu Hraničního potoka Auf der Wiese, am rechten Ufer des Rehlingbaches			
4	C	Kámen Stein	Na okraji lesa, na levém břehu Hraničního potoka Am Waldrand, am linken Ufer des Rehlingbaches			
4/1	DB	Kámen Stein	Na louce, východně od rybníčka, na pravém břehu Hraničního potoka Auf der Wiese, östlich eines kleinen Teiches, am rechten Ufer des Rehlingbaches			
4/2	C	Kámen Stein	Na louce, na levém břehu Hraničního potoka Auf der Wiese, am linken Ufer des Rehlingbaches			

ČESKO-NĚMECKÉ STÁTNÍ HRANICE
část Svobodný stát Bavorsko

TSCHECHISCH-DEUTSCHE STAATSGRENZE
Teil Freistaat Bayern

POPIS STÁTNÍCH HRANIC

BESCHREIBUNG DER STAATSGRENZE

Hraniční úsek / Grenzabschnitt VI

List č. / Blatt Nr. 9

Hraniční znak / Grenzzeichen				Průběh státních hranic / Verlauf der Staatsgrenze	Hraniční mapa / Grenzkarte List č. / Blatt Nr.	Poznámka / Bemerkung
Číslo / Nummer	Iniciály / Initialen	Vyznačení / Vermarkung	Poloha / Lage			
1	2	3	4	5	6	7
4/3	DB	Kámen / Stein	Na louce, na pravém břehu Hraničního potoka / Auf der Wiese, am rechten Ufer des Rehlingbaches	Střednicí Hraničního potoka po směru toku / In der Mitte des Rehlingbaches bachabwärts	2	
4/4	C	Kámen / Stein	V bažině, na levém břehu Hraničního potoka / Im Sumpf, am linken Ufer des Rehlingbaches		2,3	Státní hranice probíhají východním směrem střednicí Hraničního potoka / Die Staatsgrenze verläuft in östlicher Richtung in der Mitte des Rehlingbaches
4/5	DB	Kámen / Stein	Na louce, na pravém břehu Hraničního potoka / Auf der Wiese, am rechten Ufer des Rehlingbaches			
4/6	C	Kámen / Stein	V bažině, na levém břehu Hraničního potoka / Im Sumpf, am linken Ufer des Rehlingbaches		3	
4/7	DB	Kámen / Stein	Na louce, na pravém břehu Hraničního potoka / Auf der Wiese, am rechten Ufer des Rehlingbaches			

ČESKO-NĚMECKÉ STÁTNÍ HRANICE
část Svobodný stát Bavorsko

TSCHECHISCH-DEUTSCHE STAATSGRENZE
Teil Freistaat Bayern

POPIS STÁTNÍCH HRANIC

BESCHREIBUNG DER STAATSGRENZE

Hraniční úsek / Grenzabschnitt VI

List č. / Blatt Nr. 10

Hraniční znak Grenzzeichen				Průběh státních hranic Verlauf der Staatsgrenze	Hraniční mapa Grenzkarte List č. Blatt Nr.	Poznámka Bemerkung
Číslo Nummer	Iniciály Initialen	Vyznačení Vermarkung	Poloha Lage			
1	2	3	4	5	6	7
4/8	C	Kámen Stein	V bažině na levém břehu Hraničního potoka Im Sumpf, am linken Ufer des Rehlingbaches	Střednicí Hraničního potoka po směru toku In der Mitte des Rehlingbaches bachabwärts	3	
4/9	DB	Kámen Stein	Na louce, na pravém břehu Hraničního potoka Auf der Wiese, am rechten Ufer des Rehlingbaches			
4/10	C	Kámen Stein	V bažině, na levém břehu Hraničního potoka Im Sumpf, am linken Ufer des Rehlingbaches			
4/11	DB	Kámen Stein	V bažině, na pravém břehu Hraničního potoka Im Sumpf, am rechten Ufer des Rehlingbaches			
4/12	C	Kámen Stein	V bažině, na levém břehu Hraničního potoka Im Sumpf, am linken Ufer des Rehlingbaches			

ČESKO-NĚMECKÉ STÁTNÍ HRANICE
část Svobodný stát Bavorsko

TSCHECHISCH-DEUTSCHE STAATSGRENZE
Teil Freistaat Bayern

POPIS STÁTNÍCH HRANIC

BESCHREIBUNG DER STAATSGRENZE

Hraniční úsek
Grenzabschnitt VI

List č.
Blatt Nr. 11

Hraniční znak Grenzzeichen				Průběh státních hranic Verlauf der Staatsgrenze	Hraniční mapa Grenzkarte List č. Blatt Nr.	Poznámka Bemerkung
Číslo Nummer	Iniciály Initialen	Vyznačení Vermarkung	Poloha Lage			
1	2	3	4	5	6	7
4/13	DB	Kámen Stein	V bažině, na pravém břehu Hraničního potoka Im Sumpf, am rechten Ufer des Rehlingbaches	Střednicí Hraničního potoka po směru toku In der Mitte des Rehlingbaches bachabwärts	3	
5	C	Kámen Stein	V bažině, na levém břehu Hraničního potoka, jižně od ústí dalšího potoka Im Sumpf, am linken Ufer des Rehlingbaches, südlich der Einmündung eines Baches			Státní hranice probíhají jihozápadním směrem střednicí Hraničního potoka Die Staatsgrenze verläuft in südwestlicher Richtung in der Mitte des Rehlingbaches
5/1	DB	Kámen Stein	V bažině, na pravém břehu Hraničního potoka Im Sumpf, am rechten Ufer des Rehlingbaches			
5/2	C	Kámen Stein	V bažině, na levém břehu Hraničního potoka Im Sumpf, am linken Ufer des Rehlingbaches			
5/3	DB	Kámen Stein	V bažině, na pravém břehu Hraničního potoka Im Sumpf, am rechten Ufer des Rehlingbaches			

ČESKO-NĚMECKÉ STÁTNÍ HRANICE
část Svobodný stát Bavorsko

TSCHECHISCH-DEUTSCHE STAATSGRENZE
Teil Freistaat Bayern

POPIS STÁTNÍCH HRANIC

BESCHREIBUNG DER STAATSGRENZE

Hraniční úsek / Grenzabschnitt VI

List č. / Blatt Nr. 12

Hraniční znak Grenzzeichen				Průběh státních hranic Verlauf der Staatsgrenze	Hraniční mapa Grenzkarte List č. Blatt Nr.	Poznámka Bemerkung
Číslo Nummer	Iniciály Initialen	Vyznačení Vermarkung	Poloha Lage			
1	2	3	4	5	6	7
5/4	C	Kámen Stein	V bažině, na levém břehu Hraničního potoka Im Sumpf, am linken Ufer des Rehlingbaches	Střednicí Hraničního potoka po směru toku In der Mitte des Rehlingbaches bachabwärts	3	
5/5	DB	Kámen Stein	V bažině, na pravém břehu Hraničního potoka Im Sumpf, am rechten Ufer des Rehlingbaches		3,4	
5/6	C	Kámen Stein	V bažině, na levém břehu Hraničního potoka Im Sumpf, am linken Ufer des Rehlingbaches		4	
5/7	DB	Kámen Stein	V bažině, na pravém břehu Hraničního potoka Im Sumpf, am rechten Ufer des Rehlingbaches			
5/8	C	Kámen Stein	V bažině, na levém břehu Hraničního potoka Im Sumpf, am linken Ufer des Rehlingbaches			

ČESKO-NĚMECKÉ STÁTNÍ HRANICE
část Svobodný stát Bavorsko

TSCHECHISCH-DEUTSCHE STAATSGRENZE
Teil Freistaat Bayern

POPIS STÁTNÍCH HRANIC

BESCHREIBUNG DER STAATSGRENZE

Hraniční úsek / Grenzabschnitt: VI

List č. / Blatt Nr.: 13

Hraniční znak Grenzzeichen				Průběh státních hranic Verlauf der Staatsgrenze	Hraniční mapa Grenzkarte	Poznámka Bemerkung
Číslo Nummer	Iniciály Initialen	Vyznačení Vermarkung	Poloha Lage		List č. Blatt Nr.	
1	2	3	4	5	6	7
5/9	DB	Kámen Stein	V bažině, na pravém břehu Hraničního potoka Im Sumpf, am rechten Ufer des Rehlingbaches			
5/10	C	Kámen Stein	Na okraji lesa, na levém břehu Hraničního potoka, severně od začátku cesty, probíhající jihovýchodním směrem na českém území Am Waldrand, am linken Ufer des Rehlingbaches, nördlich des Beginns eines auf tschechischem Gebiet in südöstlicher Richtung verlaufenden Weges	Střednicí Hraničního potoka po směru toku In der Mitte des Rehlingbaches bachabwärts	4	
5/11	DB	Kámen Stein	Na louce, na pravém břehu Hraničního potoka, jižně od začátku cesty, probíhající severozápadním směrem na německém území Auf einer Wiese, am rechten Ufer des Rehlingbaches, südlich des Beginns eines auf deutschem Gebiet in nordwestlicher Richtung verlaufenden Weges			
5/12	C	Kámen Stein	V bažině, na levém břehu Hraničního potoka Im Sumpf, am linken Ufer des Rehlingbaches			Státní hranice probíhají jižním směrem střednicí Hraničního potoka Die Staatsgrenze verläuft in südlicher Richtung in der Mitte des Rehlingbaches

ČESKO-NĚMECKÉ STÁTNÍ HRANICE
část Svobodný stát Bavorsko

TSCHECHISCH-DEUTSCHE STAATSGRENZE
Teil Freistaat Bayern

POPIS STÁTNÍCH HRANIC

BESCHREIBUNG DER STAATSGRENZE

Hraniční úsek / Grenzabschnitt VI

List č. / Blatt Nr. 14

Hraniční znak / Grenzzeichen				Průběh státních hranic / Verlauf der Staatsgrenze	Hraniční mapa / Grenzkarte List č. / Blatt Nr.	Poznámka / Bemerkung
Číslo / Nummer	Iniciály / Initialen	Vyznačení / Vermarkung	Poloha / Lage			
1	2	3	4	5	6	7
5/13	DB	Kámen / Stein	Na louce, na pravém břehu Hraničního potoka / Auf der Wiese, am rechten Ufer des Rehlingbaches	Střednicí Hraničního potoka po směru toku / In der Mitte des Rehlingbaches bachabwärts	4	
5/14	C	Kámen / Stein	V bažině, na levém břehu Hraničního potoka / Im Sumpf, am linken Ufer des Rehlingbaches			
5/15	DB	Kámen / Stein	Na louce, na pravém břehu Hraničního potoka / Auf der Wiese, am rechten Ufer des Rehlingbaches			
5/16	C	Kámen / Stein	V bažině, na levém břehu Hraničního potoka / Im Sumpf, am linken Ufer des Rehlingbaches			
5/17	DB	Kámen / Stein	Na louce, na pravém břehu Hraničního potoka / Auf der Wiese, am rechten Ufer des Rehlingbaches			

ČESKO-NĚMECKÉ STÁTNÍ HRANICE
část Svobodný stát Bavorsko

TSCHECHISCH-DEUTSCHE STAATSGRENZE
Teil Freistaat Bayern

POPIS STÁTNÍCH HRANIC

BESCHREIBUNG DER STAATSGRENZE

Hraniční úsek / Grenzabschnitt VI

List č. / Blatt Nr. 15

Hraniční znak Grenzzeichen				Průběh státních hranic Verlauf der Staatsgrenze	Hraniční mapa Grenzkarte List č. Blatt Nr.	Poznámka Bemerkung
Číslo Nummer	Iniciály Initialen	Vyznačení Vermarkung	Poloha Lage			
1	2	3	4	5	6	7
5/18	C	Kámen Stein	V bažině, na levém břehu Hraničního potoka Im Sumpf, am linken Ufer des Rehlingbaches	Střednicí Hraničního potoka po směru toku In der Mitte des Rehlingbaches bachabwärts	4,5	
5/19	DB	Kámen Stein	Na louce, na pravém břehu Hraničního potoka Auf einer Wiese, am rechten Ufer des Rehlingbaches			
5/20	C	Kámen Stein	Na louce, na levém břehu Hraničního potoka Auf der Wiese, am linken Ufer des Rehlingbaches	Střednicí Hraničního potoka po směru toku až k průsečíku s přímou spojnicí mezi hraničními znaky č. 6 DB a č. 6 C/DB In der Mitte des Rehlingbaches bachabwärts bis zum Schnitt mit der geraden Verbindungslinie zwischen den Grenzzeichen Nr. 6 DB und Nr. 6 C/DB		
6	DB	Kámen Stein	Na louce, na pravém břehu Hraničního potoka Auf der Wiese, am rechten Ufer des Rehlingbaches	Podél přímé spojnice mezi hraničními znaky č. 6 DB a č.6 C/DB až k hraničnímu znaku č.6 C/DB Entlang der geraden Verbindungslinie zwischen den Grenzzeichen Nr. 6 DB und Nr. 6 C/DB bis zum Grenzzeichen Nr. 6 C/DB	5	Státní hranice probíhají východním směrem Die Staatsgrenze verläuft in östlicher Richtung 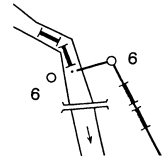
6	C,D	Kámen Stein	Na okraji lesa, na levém břehu Hraničního potoka Am Waldrand, am linken Ufer des Rehlingbaches	Přímočaře až k hraničnímu znaku č. 6/1, podél okraje lesa Geradlinig bis zum Grenzzeichen Nr. 6/1, entlang des Waldrandes		

ČESKO-NĚMECKÉ STÁTNÍ HRANICE
část Svobodný stát Bavorsko

TSCHECHISCH-DEUTSCHE STAATSGRENZE
Teil Freistaat Bayern

POPIS STÁTNÍCH HRANIC

BESCHREIBUNG DER STAATSGRENZE

Hraniční úsek / Grenzabschnitt: VI

List č. / Blatt Nr.: 16

Hraniční znak / Grenzzeichen				Průběh státních hranic / Verlauf der Staatsgrenze	Hraniční mapa / Grenzkarte List č. / Blatt Nr.	Poznámka / Bemerkung
Číslo / Nummer	Iniciály / Initialen	Vyznačení / Vermarkung	Poloha / Lage			
1	2	3	4	5	6	7
6/1	C,DB	Kámen / Stein	Na okraji lesa / Am Waldrand	Přímočaře až k hraničnímu znaku č. 6/2, podél okraje lesa Geradlinig bis zum Grenzzeichen Nr. 6/2, entlang des Waldrandes	5	
6/2	C,DB	Kámen / Stein	Na okraji lesa / Am Waldrand	Přímočaře až k hraničnímu znaku č. 6/3, podél okraje lesa Geradlinig bis zum Grenzzeichen Nr. 6/3, entlang des Waldrandes		
6/3	C,DB	Kámen / Stein	Na okraji lesa / Am Waldrand	Přímočaře až k hraničnímu znaku č. 6/4, podél okraje lesa Geradlinig bis zum Grenzzeichen Nr. 6/4, entlang des Waldrandes		
6/4	C,DB	Kámen / Stein	Na okraji lesa / Am Waldrand	Přímočaře až k hraničnímu znaku č. 6/5, podél okraje lesa Geradlinig bis zum Grenzzeichen Nr. 6/5, entlang des Waldrandes		
6/5	C,DB	Kámen / Stein	Na okraji lesa / Am Waldrand	Přímočaře až k hraničnímu znaku č. 6/6, podél okraje lesa Geradlinig bis zum Granzzeichen Nr. 6/6, entlang des Waldrandes		
6/6	C,DB	Kámen / Stein	Na okraji lesa / Am Waldrand	Přímočaře až k hraničnímu znaku č. 6/7, podél okraje lesa Geradlinig bis zum Grenzzeichen Nr. 6/7, entlang des Waldrandes		
6/7	C,DB	Kámen / Stein	Na okraji lesa / Am Waldrand	Přímočaře až k hraničnímu znaku č. 6/8, podél okraje lesa Geradlinig bis zum Grenzzeichen Nr. 6/8, entlang des Waldrandes		

ČESKO-NĚMECKÉ STÁTNÍ HRANICE
část Svobodný stát Bavorsko

TSCHECHISCH-DEUTSCHE STAATSGRENZE
Teil Freistaat Bayern

POPIS STÁTNÍCH HRANIC

BESCHREIBUNG DER STAATSGRENZE

Hraniční úsek / Grenzabschnitt VI

List č. / Blatt Nr. 17

Hraniční znak / Grenzzeichen				Průběh státních hranic / Verlauf der Staatsgrenze	Hraniční mapa / Grenzkarte List č. / Blatt Nr.	Poznámka / Bemerkung
Číslo / Nummer	Iniciály / Initialen	Vyznačení / Vermarkung	Poloha / Lage			
1	2	3	4	5	6	7
6/8	C,DB	Kámen Stein	Na okraji lesa Am Waldrand	Přímočaře až k hraničnímu znaku č. 6/9, částečně podél okraje lesa Geradlinig bis zum Grenzzeichen Nr. 6/9, teilweise entlang des Waldrandes		
6/9	C,DB	Kámen Stein	Na louce Auf einer Wiese	Přímočaře až k hraničnímu znaku č. 7, přes potok, částečně podél okraje lesa Geradlinig bis zum Grenzzeichen Nr.7, einen Bach überquerend, teilweise entlang des Waldrandes		Státní hranice probíhají jihozápadním, potom jižním směrem Die Staatsgrenze verläuft in südwestlicher, dann in südlicher Richtung
7	C,DB	Kámen Stein	Na okraji lesa Am Waldrand	Přímočaře až k hraničnímu znaku č. 7/1, podél okraje lesa Geradlinig bis zum Grenzzeichen Nr. 7/1, entlang des Waldrandes	5	
7/1	C,DB	Kámen Stein	Na okraji lesa Am Waldrand	Přímočaře až k hraničnímu znaku č. 7/2, podél okraje lesa Geradlinig bis zum Grenzzeichen Nr. 7/2, entlang des Waldrandes		
7/2	C,DB	Kámen Stein	Na okraji lesa Am Waldrand	Přímočaře až k hraničnímu znaku č. 7/3, podél okraje lesa Geradlinig bis zum Grenzzeichen Nr. 7/3, entlang des Waldrandes	5,6	
7/3	C,DB	Kámen Stein	Na okraji lesa Am Waldrand	Přímočaře až k hraničnímu znaku č. 7/4, podél okraje lesa Geradlinig bis zum Grenzzeichen Nr. 7/4, entlang des Waldrandes	6	
7/4	C,	Kámen Stein	Na okraji lesa Am Waldrand	Přímočaře až k hraničnímu znaku č. 7/5 Geradlinig bis zum Grenzzeichen Nr. 7/5		

ČESKO-NĚMECKÉ STÁTNÍ HRANICE
část Svobodný stát Bavorsko

TSCHECHISCH-DEUTSCHE STAATSGRENZE
Teil Freistaat Bayern

POPIS STÁTNÍCH HRANIC

BESCHREIBUNG DER STAATSGRENZE

Hraniční úsek / Grenzabschnitt: VI

List č. / Blatt Nr.: 18

Hraniční znak Grenzzeichen				Průběh státních hranic Verlauf der Staatsgrenze	Hraniční mapa Grenzkarte List č. Blatt Nr.	Poznámka Bemerkung
Číslo Nummer	Iniciály Initialen	Vyznačení Vermarkung	Poloha Lage			
1	2	3	4	5	6	7
7/5	C,DB	Kámen Stein	V lese Im Wald	Přímočaře až k hraničnímu znaku č. 7/6 Geradlinig bis zum Grenzzeichen Nr. 7/6	6	
7/6	C,DB	Kámen Stein	V lese Im Wald	Přímočaře až k hraničnímu znaku č. 7/7 Geradlinig bis zum Grenzzeichen Nr. 7/7		
7/7	C,DB	Kámen Stein	V lese Im Wald	Přímočaře až k hraničnímu znaku č. 7/8 Geradlinig bis zum Grenzzeichen Nr. 7/8		
7/8	C,DB	Kámen Stein	Na okraji lesa Am Waldrand	Přímočaře až k hraničnímu znaku č. 7/9 Geradlinig bis zum Grenzzeichen Nr. 7/9		
7/9	C,DB	Kámen Stein	V lese Im Wald	Přímočaře až k hraničnímu znaku č. 7/10 Geradlinig bis zum Grenzzeichen Nr. 7/10		Státní hranice probíhají východním směrem Die Staatsgrenze verläuft in östlicher Richtung
7/10	C,DB	Kámen Stein	V lese Im Wald	Přímočaře až k hraničnímu znaku č. 7/11 Geradlinig bis zum Grenzzeichen Nr. 7/11		
7/11	C,DB	Kámen Stein	V lese Im Wald	Přímočaře až k hraničnímu znaku č. 8 Geradlinig bis zum Grenzzeichen Nr. 8		

ČESKO-NĚMECKÉ STÁTNÍ HRANICE
část Svobodný stát Bavorsko

TSCHECHISCH-DEUTSCHE STAATSGRENZE
Teil Freistaat Bayern

POPIS STÁTNÍCH HRANIC

BESCHREIBUNG DER STAATSGRENZE

Hraniční úsek / Grenzabschnitt VI

List č. / Blatt Nr. 19

Hraniční znak Grenzzeichen				Průběh státních hranic Verlauf der Staatsgrenze	Hraniční mapa Grenzkarte List č. Blatt Nr.	Poznámka Bemerkung
Číslo Nummer	Iniciály Initialen	Vyznačení Vermarkung	Poloha Lage			
1	2	3	4	5	6	7
8	C,DB	Kámen Stein	V lese, u severovýchodního okraje cesty Im Wald, am nordöstlichen Rand eines Weges	Přímočaře až k hraničnímu znaku č. 8/1 Geradlinig bis zum Grenzzeichen Nr.8/1	6	
8/1	C,DB	Kámen Stein	V lese Im Wald	Přímočaře až k hraničnímu znaku č. 8/2 Geradlinig bis zum Grenzzeichen Nr. 8/2	6,7	
8/2	C,DB	Kámen Stein	V lese Im Wald	Přímočaře až k hraničnímu znaku č. 8/3 Geradlinig bis zum Grenzzeichen Nr. 8/3		
8/3	C,DB	Kámen Stein	V lese Im Wald	Přímočaře až k hraničnímu znaku č. 8/4 Geradlinig bis zum Grenzzeichen Nr. 8/4		
8/4	C,DB	Kámen Stein	V lese Im Wald	Přímočaře až k hraničnímu znaku č. 8/5 Geradlinig bis zum Grenzzeichen Nr. 8/5	7	
8/5	C,DB	Kámen Stein	V lese Im Wald	Přímočaře až k hraničnímu znaku č. 8/6 Geradlinig bis zum Grenzzeichen Nr. 8/6		
8/6	C,DB	Kámen Stein	V lese Im Wald	Přímočaře až k hraničnímu znaku č. 8/7 Geradlinig bis zum Grenzzeichen Nr. 8/7	7,8	

ČESKO-NĚMECKÉ STÁTNÍ HRANICE
část Svobodný stát Bavorsko

TSCHECHISCH-DEUTSCHE STAATSGRENZE
Teil Freistaat Bayern

POPIS STÁTNÍCH HRANIC

BESCHREIBUNG DER STAATSGRENZE

Hraniční úsek
Grenzabschnitt VI

List č.
Blatt Nr. 20

Hraniční znak Grenzzeichen				Průběh státních hranic Verlauf der Staatsgrenze	Hraniční mapa Grenzkarte List č. Blatt Nr.	Poznámka Bemerkung
Číslo Nummer	Iniciály Initialen	Vyznačení Vermarkung	Poloha Lage			
1	2	3	4	5	6	7
8/7	C,DB	Kámen Stein	V lese Im Wald	Přímočaře až k hraničnímu znaku č. 8/8, přes příkop Geradlinig bis zum Grenzzeichen Nr. 8/8, einen Graben überquerend	7,8	
8/8	C,DB	Kámen Stein	V lese Im Wald	Přímočaře až k hraničnímu znaku č. 9, přes dva příkopy Geradlinig bis zum Grenzzeichen Nr. 9, zwei Gräben überquerend		
9	C,DB	Kámen Stein	V lese Im Wald	Přímočaře až k hraničnímu znaku č. 9/1 Geradlinig bis zum Grenzzeichen Nr. 9/1	8	
9/1	C,DB	Kámen Stein	V lese Im Wald	Přímočaře až k hraničnímu znaku č. 9/2, přes potok Geradlinig bis zum Grenzzeichen Nr. 9/2, einen Bach überquerend		
9/2	C,DB	Kámen Stein	V lese Im Wald	Přímočaře až k hraničnímu znaku č. 9/3 Geradlinig bis zum Grenzzeichen Nr. 9/3	8,9	
9/3	C,DB	Kámen Stein	V lese Im Wald	Přímočaře až k hraničnímu znaku č. 9/4 Geradlinig bis zum Grenzzeichen Nr. 9/4		
9/4	C,DB	Kámen Stein	V lese Im Wald	Přímočaře až k hraničnímu znaku č. 9/5 Geradlinig bis zum Grenzzeichen Nr. 9/5	9	

ČESKO-NĚMECKÉ STÁTNÍ HRANICE
část Svobodný stát Bavorsko

TSCHECHISCH-DEUTSCHE STAATSGRENZE
Teil Freistaat Bayern

POPIS STÁTNÍCH HRANIC

BESCHREIBUNG DER STAATSGRENZE

Hraniční úsek / Grenzabschnitt: VI

List č. / Blatt Nr.: 21

Hraniční znak Grenzzeichen				Průběh státních hranic Verlauf der Staatsgrenze	Hraniční mapa Grenzkarte List č. Blatt Nr.	Poznámka Bemerkung
Číslo Nummer	Iniciály Initialen	Vyznačení Vermarkung	Poloha Lage			
1	2	3	4	5	6	7
9/5	C,DB	Kámen Stein	Na okraji lesa Am Waldrand	Přímočaře až k hraničnímu znaku č. 9/6, přes příkop, podél okraje lesa Geradlinig bis zum Grenzzeichen Nr. 9/6, einen Graben überquerend, entlang des Waldrandes	9	
9/6	C,DB	Kámen Stein	Na okraji lesa, cca 3 m východně od příkopu, křižujícího státní hranice Am Waldrand, ca. 3 m östlich eines die Staatsgrenze kreuzenden Grabens	Přímočaře až k hraničnímu znaku č. 9/7, podél okraje lesa Geradlinig bis zum Grenzzeichen Nr. 9/7, entlang des Waldrandes		
9/7	C,DB	Kámen Stein	Na okraji lesa Am Waldrand	Přímočaře až k hraničnímu znaku č. 10, podél okraje lesa Geradlinig bis zum Grenzzeichen Nr. 10, entlang des Waldrandes		
10	C,DB	Kámen Stein	Na okraji lesa Am Waldrand	Přímočaře až k hraničnímu znaku č. 10/1 Geradlinig bis zum Grenzzeichen Nr. 10/1		Státní hranice probíhají jižním směrem částečně střednicí Nivního potoka Die Staatsgrenze verläuft in südlicher Richtung teilweise in der Mitte des Natschbaches
10/1	C,DB	Kámen Stein	V bažině Im Sumpf	Přímočaře až k hraničního znaku č. 10/2 Geradlinig bis zum Grenzzeichen Nr. 10/2		
10/2	C,DB	Kámen Stein	V bažině Im Sumpf	Přímočaře až k hraničnímu znaku č. 10/3, přes Kateřinský potok Geradlinig bis zum Grenzzeichen Nr. 10/3, den Katharinabach überquerend		

ČESKO-NĚMECKÉ STÁTNÍ HRANICE
část Svobodný stát Bavorsko

TSCHECHISCH-DEUTSCHE STAATSGRENZE
Teil Freistaat Bayern

POPIS STÁTNÍCH HRANIC

BESCHREIBUNG DER STAATSGRENZE

Hraniční úsek / Grenzabschnitt VI

List č. / Blatt Nr. 22

Hraniční znak Grenzzeichen				Průběh státních hranic Verlauf der Staatsgrenze	Hraniční mapa Grenzkarte List č. Blatt Nr.	Poznámka Bemerkung
Číslo Nummer	Iniciály Initialen	Vyznačení Vermarkung	Poloha Lage			
1	2	3	4	5	6	7
10/3	C,DB	Kámen Stein	Na okraji lesa, na levém břehu Kateřinského potoka, který křižuje státní hranice Am Waldrand, am linken Ufer des die Staatsgrenze kreuzenden Katharinabaches	Přímočaře až k hraničnímu znaku č. 10/4, podél okraje lesa Geradlinig bis zum Grenzzeichen Nr. 10/4, entlang des Waldrandes	9	
10/4	C,DB	Kámen Stein	Na okraji lesa Am Waldrand	Přímočaře až k hraničnímu znaku č. 10/5, podél okraje lesa Geradlinig bis zum Grenzzeichen Nr. 10/5, entlang des Waldrandes	9,10	
10/5	C,DB	Kámen Stein	Na okraji lesa Am Waldrand	Přímočaře až k hraničnímu znaku č. 10/6, podél okraje lesa Geradlinig bis zum Grenzzeichen Nr. 10/6, entlang des Waldrandes	10	
10/6	C,DB	Kámen Stein	Na okraji lesa Am Waldrand	Přímočaře až k hraničnímu znaku č. 10/7, podél okraje lesa Geradlinig bis zum Grenzzeichen Nr. 10/7, entlang des Waldrandes		
10/7	C,DB	Kámen Stein	Na okraji lesa Am Waldrand	Přímočaře až k hraničnímu znaku č. 11 C/DB, podél okraje lesa Geradlinig bis zum Grenzzeichen Nr. 11 C/DB, entlang des Waldrandes		

ČESKO-NĚMECKÉ STÁTNÍ HRANICE
část Svobodný stát Bavorsko

TSCHECHISCH-DEUTSCHE STAATSGRENZE
Teil Freistaat Bayern

POPIS STÁTNÍCH HRANIC

BESCHREIBUNG DER STAATSGRENZE

Hraniční úsek / Grenzabschnitt: VI

List č. / Blatt Nr.: 23

Hraniční znak / Grenzzeichen				Průběh státních hranic / Verlauf der Staatsgrenze	Hraniční mapa / Grenzkarte	Poznámka / Bemerkung
Číslo / Nummer	Iniciály / Initialen	Vyznačení / Vermarkung	Poloha / Lage		List č. / Blatt Nr.	
1	2	3	4	5	6	7
11	C,DB	Kámen / Stein	Na okraji lesa, na pravém břehu Nivního potoka / Am Waldrand, am rechten Ufer des Natschbaches	Podél přímé spojnice mezi hraničními znaky č. 11 C,DB a č. 11 DB až k průsečíku se střednicí Nivního potoka; od tohoto bodu státních hranic střednicí Nivního potoka proti směru toku	10	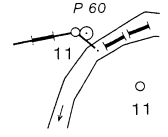
11	DB	Kámen / Stein	V lese, na levém břehu Nivního potoka / Im Wald, am linken Ufer des Natschbaches	Entlang der geraden Verbindungslinie zwischen den Grenzzeichen Nr. 11 C/DB und Nr. 11 DB bis zum Schnitt mit der Mittellinie des Natschbaches; von diesem Grenzpunkt in der Mitte des Natschbaches bachaufwärts		
11/1	C	Kámen / Stein	V lese, na pravém břehu Nivního potoka / Im Wald, am rechten Ufer des Natschbaches			
11/2	DB	Kámen / Stein	V lese, na levém břehu Nivního potoka / Im Wald, am linken Ufer des Natschbaches	Střednicí Nivního potoka proti směru toku / In der Mitte des Natschbaches bachaufwärts		
11/3	C	Kámen / Stein	V lese, na pravém břehu Nivního potoka / Im Wald, am rechten Ufer des Natschbaches			

ČESKO-NĚMECKÉ STÁTNÍ HRANICE
část Svobodný stát Bavorsko

TSCHECHISCH-DEUTSCHE STAATSGRENZE
Teil Freistaat Bayern

POPIS STÁTNÍCH HRANIC

BESCHREIBUNG DER STAATSGRENZE

Hraniční úsek / Grenzabschnitt: VI

List č. / Blatt Nr.: 24

Hraniční znak / Grenzzeichen				Průběh státních hranic / Verlauf der Staatsgrenze	Hraniční mapa / Grenzkarte	Poznámka / Bemerkung
Číslo / Nummer	Iniciály / Initialen	Vyznačení / Vermarkung	Poloha / Lage		List č. / Blatt Nr.	
1	2	3	4	5	6	7
11/4	DB	Kámen Stein	V lese, na levém břehu Nivního potoka Im Wald, am linken Ufer des Natschbaches	Střednicí Nivního potoka proti směru toku In der Mitte des Natschbaches bachaufwärts	10	
11/5	C	Kámen Stein	V lese, na pravém břehu Nivního potoka Im Wald, am rechten Ufer des Natschbaches			
11/6	DB	Kámen Stein	V lese, na levém břehu Nivního potoka Im Wald, am linken Ufer des Natschbaches			
11/7	C	Kámen Stein	V lese, na pravém břehu Nivního potoka Im Wald, am rechten Ufer des Natschbaches			
11/8	DB	Kámen Stein	V lese, na levém břehu Nivního potoka Im Wald, am linken Ufer des Natschbaches	Střednicí Nivního potoka proti směru toku až k průsečíku s přímou spojnicí mezi hraničními znaky č. 12 C a č. 12 C/DB In der Mitte des Natschbaches bachaufwärts bis zum Schnitt mit der geraden Verbindungslinie zwischen den Grenzzeichen Nr. 12 C und Nr. 12 C/DB	10,11	

ČESKO-NĚMECKÉ STÁTNÍ HRANICE
část Svobodný stát Bavorsko

TSCHECHISCH-DEUTSCHE STAATSGRENZE
Teil Freistaat Bayern

POPIS STÁTNÍCH HRANIC

BESCHREIBUNG DER STAATSGRENZE

Hraniční úsek / Grenzabschnitt: VI

List č. / Blatt Nr.: 25

Hraniční znak Grenzzeichen				Průběh státních hranic Verlauf der Staatsgrenze	Hraniční mapa Grenzkarte List č. Blatt Nr.	Poznámka Bemerkung
Číslo Nummer	Iniciály Initialen	Vyznačení Vermarkung	Poloha Lage			
1	2	3	4	5	6	7
12	C	Kámen Stein	V lese, na pravém břehu Nivního potoka Im Wald, am rechten Ufer des Natsch-baches	Podél přímé spojnice mezi hraničními znaky č.12 C a č. 12 C/DB až k hraničnímu znaku č. 12 C/DB Entlang der geraden Verbindungslinie zwischen den Grenzzeichen Nr. 12 C und Nr. 12 C/DB bis zum Grenzzeichen Nr. 12 C/DB	10,11	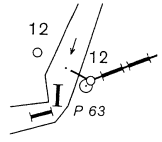
12	C,DB	Kámen Stein	V lese, na levém břehu Nivního potoka Im Wald, am linken Ufer des Natsch-baches	Přímočaře až k hraničnímu znaku č. 12/1, přes dva příkopy Geradlinig bis zum Grenzzeichen Nr. 12/1, zwei Gräben überquerend		
12/1	C,DB	Kámen Stein	V lese Im Wald	Přímočaře až k hraničnímu znaku č. 12/2, přes dva příkopy Geradlinig bis zum Grenzzeichen Nr. 12/2, zwei Gräben überquerend		
12/2	C,DB	Kámen Stein	V lese Im Wald	Přímočaře až k hraničnímu znaku č. 12/3, částečně podél cesty Geradlinig bis zum Grenzzeichen Nr. 12/3, teilweise entlang eines Weges	11	
12/3	C,DB	Kámen Stein	V lese, cca 3 m východně od cesty Im Wald, ca. 3 m östlich des Weges	Přímočaře až k hraničnímu znaku č. 12/4, podél cesty Geradlinig bis zum Grenzzeichen Nr. 12/4, entlang des Weges		
12/4	C,DB	Kámen Stein	V lese, cca 5 m východně od cesty Im Wald, ca. 5 m östlich des Weges	Přímočaře až k hraničnímu znaku č. 12/5, podél cesty Geradlinig bis zum Grenzzeichen Nr. 12/5, entlang des Weges		

ČESKO-NĚMECKÉ STÁTNÍ HRANICE
část Svobodný stát Bavorsko

TSCHECHISCH-DEUTSCHE STAATSGRENZE
Teil Freistaat Bayern

POPIS STÁTNÍCH HRANIC

BESCHREIBUNG DER STAATSGRENZE

Hraniční úsek / Grenzabschnitt VI

List č. / Blatt Nr. 26

Hraniční znak / Grenzzeichen				Průběh státních hranic / Verlauf der Staatsgrenze	Hraniční mapa / Grenzkarte	Poznámka / Bemerkung
Číslo / Nummer	Iniciály / Initialen	Vyznačení / Vermarkung	Poloha / Lage		List č. / Blatt Nr.	
1	2	3	4	5	6	7
12/5	C,DB	Kámen Stein	V lese, cca 5 m severovýchodně od cesty Im Wald, ca. 5 m nordöstlich des Weges	Přímočaře až k hraničnímu znaku č. 12/6, podél cesty Geradlinig bis zum Grenzzeichen Nr. 12/6, entlang des Weges	11	
12/6	C,DB	Kámen Stein	V lese, cca 6 m severovýchodně od cesty Im Wald, ca. 6 m nordöstlich des Weges	Přímočaře až k hraničnímu znaku č. 12/7, podél cesty Geradlinig bis zum Grenzzeichen Nr. 12/7, entlang des Weges		
12/7	C,DB	Kámen Stein	V lese, cca 3 m východně od cesty Im Wald, ca. 3 m östlich des Weges	Přímočaře až k hraničnímu znaku č. 12/8, podél cesty Geradlinig bis zum Grenzzeichen Nr. 12/8, entlang des Weges		
12/8	C,DB	Kámen Stein	V lese, cca 3 m východně od cesty Im Wald, ca. 3 m östlich des Weges	Přímočaře až k hraničnímu znaku č. 12/8/0/1, podél cesty Geradlinig bis zum Grenzzeichen Nr. 12/8/0/1, entlang des Weges		
12/8 / 0/1	C,DB	Kámen Stein	V lese, cca 4 m východně od silnice probíhající na německém území podél státních hranic Im Wald, ca. 4 m östlich einer die Staatsgrenze auf deutschem Gebiet begleitenden Straße	Přímočaře až k hraničnímu znaku č. 12/9, podél silnice Geradlinig bis zum Grenzzeichen Nr. 12/9, entlang der Straße		
12/9	C,DB	Kámen Stein	Na louce, cca 2 m východně od silnice Auf einer Wiese, ca. 2 m östlich der Straße	Přímočaře až k hraničnímu znaku č. 12/9/0/1, přes potok, podél silnice Geradlinig bis zum Grenzzeichen Nr. 12/9/0/1, einen Bach überquerend, entlang der Straße		

ČESKO-NĚMECKÉ STÁTNÍ HRANICE
část Svobodný stát Bavorsko

TSCHECHISCH-DEUTSCHE STAATSGRENZE
Teil Freistaat Bayern

POPIS STÁTNÍCH HRANIC

BESCHREIBUNG DER STAATSGRENZE

Hraniční úsek / Grenzabschnitt: VI

List č. / Blatt Nr.: 27

Hraniční znak Grenzzeichen				Průběh státních hranic Verlauf der Staatsgrenze	Hraniční mapa Grenzkarte	Poznámka
Číslo Nummer	Iniciály Initialen	Vyznačení Vermarkung	Poloha Lage		List č. Blatt Nr.	Bemerkung
1	2	3	4	5	6	7
12/9/0/1	C,D	Kámen Stein	Na louce, na levém břehu potoka, cca 2 m východně od silnice Auf der Wiese, am linken Ufer des Baches ca. 2 m östlich der Straße	Přímočaře až k hraničnímu znaku č. 12/10, podél silnice Geradlinig bis zum Grenzzeichen Nr. 12/10, entlang der Straße	11,12	
12/10	C,DB	Kámen Stein	V lese, cca 4 m východně od silnice Im Wald, ca. 4 m östlich der Straße	Přímočaře až k hraničnímu znaku č. 12/10/0/1 Geradlinig bis zum Grenzzeichen Nr. 12/10/0/1	12	
12/10/0/1	C,D	Kámen Stein	V lese Im Wald	Přímočaře až k hraničnímu znaku č. 12/11 Geradlinig bis zum Grenzzeichen Nr. 12/11		
12/11	C,DB	Kámen Stein	V lese Im Wald	Přímočaře až k hraničnímu znaku č. 12/12 Geradlinig bis zum Grenzzeichen Nr. 12/12		
12/12	C,DB	Kámen Stein	V lese Im Wald	Přímočaře až k hraničnímu znaku č. 12/13 Geradlinig bis zum Grenzzeichen Nr. 12/13		
12/13	C,DB	Kámen Stein	V lese Im Wald	Přímočaře až k hraničnímu znaku č. 12/14 Geradlinig bis zum Grenzzeichen Nr. 12/14		

ČESKO-NĚMECKÉ STÁTNÍ HRANICE
část Svobodný stát Bavorsko

TSCHECHISCH-DEUTSCHE STAATSGRENZE
Teil Freistaat Bayern

POPIS STÁTNÍCH HRANIC

BESCHREIBUNG DER STAATSGRENZE

Hraniční úsek / Grenzabschnitt: VI

List č. / Blatt Nr.: 28

Hraniční znak / Grenzzeichen				Průběh státních hranic / Verlauf der Staatsgrenze	Hraniční mapa / Grenzkarte	Poznámka / Bemerkung
Číslo / Nummer	Iniciály / Initialen	Vyznačení / Vermarkung	Poloha / Lage		List č. / Blatt Nr.	
1	2	3	4	5	6	7
12/14	C,DB	Kámen / Stein	V lese / Im Wald	Přímočaře až k hraničnímu znaku č. 12/14/0/1 Geradlinig bis zum Grenzzeichen Nr. 12/14/0/1	12	
12/14/0/1	C,D	Kámen / Stein	V lese / Im Wald	Přímočaře až k hraničnímu znaku č. 12/15 Geradlinig bis zum Grenzzeichen Nr. 12/15		
12/15	C,DB	Kámen / Stein	V lese / Im Wald	Přímočaře až k hraničnímu znaku č. 12/16 Geradlinig bis zum Grenzzeichen Nr. 12/16		
12/16	C,DB	Kámen / Stein	V lese / Im Wald	Přímočaře až k hraničnímu znaku č. 12/17 Geradlinig bis zum Grenzzeichen Nr. 12/17		
12/17	C,DB	Kámen / Stein	V lese / Im Wald	Přímočaře až k hraničnímu znaku č. 12/17/0/1 Geradlinig bis zum Grenzzeichen Nr. 12/17/0/1		
12/17/0/1	C,D	Kámen / Stein	V lese / Im Wald	Přímočaře až k hraničnímu znaku č. 13 Geradlinig bis zum Grenzzeichen Nr. 13		

ČESKO-NĚMECKÉ STÁTNÍ HRANICE
část Svobodný stát Bavorsko

TSCHECHISCH-DEUTSCHE STAATSGRENZE
Teil Freistaat Bayern

POPIS STÁTNÍCH HRANIC

BESCHREIBUNG DER STAATSGRENZE

Hraniční úsek / Grenzabschnitt VI

List č. / Blatt Nr. 29

Hraniční znak / Grenzzeichen				Průběh státních hranic / Verlauf der Staatsgrenze	Hraniční mapa / Grenzkarte List č. / Blatt Nr.	Poznámka / Bemerkung
Číslo / Nummer	Iniciály / Initialen	Vyznačení / Vermarkung	Poloha / Lage			
1	2	3	4	5	6	7
13	C,DB	Kámen / Stein	V lese / Im Wald	Přímočaře až k hraničnímu znaku č. 13/1 Geradlinig bis zum Grenzzeichen Nr. 13/1	12	Státní hranice probíhají jihovýchodním směrem až k hraničnímu přechodu Železná - Eslarn Die Staatsgrenze verläuft in südöstlicher Richtung bis zum Grenzübergang Železná/Eisendorf - Eslarn
13/1	C,DB	Kámen / Stein	V lese / Im Wald	Přímočaře až k hraničnímu znaku č. 13/2 Geradlinig bis zum Grenzzeichen Nr. 13/2		
13/2	C,DB	Kámen / Stein	V lese / Im Wald	Přímočaře až k hraničnímu znaku č. 13/2/0/1 Geradlinig bis zum Grenzzeichen Nr. 13/2/0/1		
13/2 | 0/1	C,D	Kámen / Stein	V lese / Im Wald	Přímočaře až k hraničnímu znaku č. 13/2/0/2 Geradlinig bis zum Grenzzeichen Nr. 13/2/0/2		
13/2 | 0/2	C,D	Kámen / Stein	V lese / Im Wald	Přímočaře až k hraničnímu znaku č. 13/3 Geradlinig bis zum Grenzzeichen Nr. 13/3		
13/3	C,DB	Kámen / Stein	V lese / Im Wald	Přímočaře až k hraničnímu znaku č. 13/3/0/1 Geradlinig bis zum Grenzzeichen Nr. 13/3/0/1		

ČESKO-NĚMECKÉ STÁTNÍ HRANICE
část Svobodný stát Bavorsko

TSCHECHISCH-DEUTSCHE STAATSGRENZE
Teil Freistaat Bayern

POPIS STÁTNÍCH HRANIC

BESCHREIBUNG DER STAATSGRENZE

Hraniční úsek / Grenzabschnitt: VI

List č. / Blatt Nr.: 30

Hraniční znak Grenzzeichen				Průběh státních hranic Verlauf der Staatsgrenze	Hraniční mapa Grenzkarte List č. Blatt Nr.	Poznámka Bemerkung
Číslo Nummer	Iniciály Initialen	Vyznačení Vermarkung	Poloha Lage			
1	2	3	4	5	6	7
13/3/0/1	C,D	Kámen Stein	V lese Im Wald	Přímočaře až k hraničnímu znaku č. 13/4 Geradlinig bis zum Grenzzeichen Nr. 13/4	12	
13/4	C,DB	Kámen Stein	V lese Im Wald	Přímočaře až k hraničnímu znaku č. 13/4/0/1 Geradlinig bis zum Grenzzeichen Nr. 13/4/0/1		
13/4/0/1	C,D	Kámen Stein	V lese Im Wald	Přímočaře až k hraničnímu znaku č. 13/5 Geradlinig bis zum Grenzzeichen Nr. 13/5		
13/5	C,DB	Kámen Stein	V lese Im Wald	Přímočaře až k hraničnímu znaku č. 13/6 Geradlinig bis zum Grenzzeichen Nr. 13/6		
13/6	C,DB	Kámen Stein	V lese Im Wald	Přímočaře až k hraničnímu znaku č. 13/7 Geradlinig bis zum Grenzzeichen Nr. 13/7		
13/7	C,DB	Kámen Stein	V lese Im Wald	Přímočaře až k hraničnímu znaku č. 13/7/0/1 Geradlinig bis zum Grenzzeichen Nr. 13/7/0/1	12,13	
13/7/0/1	C,D	Kámen Stein	V lese Im Wald	Přímočaře až k hraničnímu znaku č. 13/8 Geradlinig bis zum Grenzzeichen Nr. 13/8		

ČESKO-NĚMECKÉ STÁTNÍ HRANICE
část Svobodný stát Bavorsko

TSCHECHISCH-DEUTSCHE STAATSGRENZE
Teil Freistaat Bayern

POPIS STÁTNÍCH HRANIC

BESCHREIBUNG DER STAATSGRENZE

Hraniční úsek / Grenzabschnitt: VI

List č. / Blatt Nr.: 31

Hraniční znak Grenzzeichen				Průběh státních hranic Verlauf der Staatsgrenze	Hraniční mapa Grenzkarte List č. Blatt Nr.	Poznámka Bemerkung
Číslo Nummer	Iniciály Initialen	Vyznačení Vermarkung	Poloha Lage			
1	2	3	4	5	6	7
13/8	C,DB	Kámen Stein	V lese Im Wald	Přímočaře až k hraničnímu znaku č. 13/9 Geradlinig bis zum Grenzzeichen Nr. 13/9	12,13	
13/9	C,DB	Kámen Stein	V lese, cca 3 m severně od začátku lávky přes bažinu Im Wald, ca. 3 m nördlich des Beginns eines Steges über den Sumpf	Přímočaře až k hraničnímu znaku č. 14, podél lávky Geradlinig bis zum Grenzzeichen Nr. 14, entlang des Steges	13	
14	C,DB	Kámen Stein	V lese, cca 8 m jihovýchodně od konce lávky přes bažinu Im Wald, ca. 8 m südöstlich vom Ende des Steges über den Sumpf	Přímočaře až k hraničnímu znaku č. 14/1 Geradlinig bis zum Grenzzeichen Nr. 14/1		
14/1	C,DB	Kámen Stein	V lese Im Wald	Přímočaře až k hraničnímu znaku č. 14/2 Geradlinig bis zum Grenzzeichen Nr. 14/2		
14/2	C,DB	Kámen Stein	V lese Im Wald	Přímočaře až k hraničnímu znaku č. 14/2/0/1, přes potok Geradlinig bis zum Grenzzeichen Nr. 14/2/0/1, einen Bach überquerend		
14/2 / 0/1	C,D	Kámen Stein	V lese Im Wald	Přímočaře až k hraničnímu znaku č. 14/2/0/2 Geradlinig bis zum Grenzzeichen Nr. 14/2/0/2		

ČESKO-NĚMECKÉ STÁTNÍ HRANICE
část Svobodný stát Bavorsko

TSCHECHISCH-DEUTSCHE STAATSGRENZE
Teil Freistaat Bayern

POPIS STÁTNÍCH HRANIC

BESCHREIBUNG DER STAATSGRENZE

Hraniční úsek / Grenzabschnitt: VI

List č. / Blatt Nr.: 32

Hraniční znak / Grenzzeichen				Průběh státních hranic / Verlauf der Staatsgrenze	Hraniční mapa / Grenzkarte	Poznámka / Bemerkung
Číslo / Nummer	Iniciály / Initialen	Vyznačení / Vermarkung	Poloha / Lage		List č. / Blatt Nr.	
1	2	3	4	5	6	7
14/2 / 0/2	C,D	Kámen / Stein	V lese / Im Wald	Přímočaře až k hraničnímu znaku č. 14/3 / Geradlinig bis zum Grenzzeichen Nr. 14/3	13	
14/3	C,DB	Kámen / Stein	V lese / Im Wald	Přímočaře až k hraničnímu znaku č. 14/4, částečně okraje lesa / Geradlinig bis zum Grenzzeichen Nr. 14/4, teilweise entlang des Waldrandes		
14/4	C,DB	Kámen / Stein	Na okraji lesa / Am Waldrand	Přímočaře až k hraničnímu znaku č. 14/5, podél okraje lesa / Geradlinig bis zum Grenzzeichen Nr. 14/5, entlang des Waldrandes	13,14	
14/5	C,DB	Kámen / Stein	Na okraji lesa / Am Waldrand	Přímočaře až k hraničnímu znaku č. 14/5/0/1, částečně podél okraje lesa, podél příkopu / Geradlinig bis zum Grenzzeichen Nr. 14/5/0/1, teilweise entlang des Waldrandes, entlang eines Grabens		
14/5 / 0/1	C,D	Kámen / Stein	Na louce, cca 3 m jižně od vstupní šachty / Auf einer Wiese, ca. 3m südlich eines Einstiegschachtes	Přímočaře až k hraničnímu znaku č. 14/6, podél příkopu / Geradlinig bis zum Grenzzeichen Nr. 14/6, entlang des Grabens		
14/6	C,DB	Kámen / Stein	Na louce / Auf der Wiese	Přímočaře až k hraničnímu znaku č. 14/7 / Geradlinig bis zum Grenzzeichen Nr. 14/7	14	

ČESKO-NĚMECKÉ STÁTNÍ HRANICE
část Svobodný stát Bavorsko

TSCHECHISCH-DEUTSCHE STAATSGRENZE
Teil Freistaat Bayern

POPIS STÁTNÍCH HRANIC

BESCHREIBUNG DER STAATSGRENZE

Hraniční úsek / Grenzabschnitt: VI

List č. / Blatt Nr.: 33

Hraniční znak Grenzzeichen				Průběh státních hranic Verlauf der Staatsgrenze	Hraniční mapa Grenzkarte List č. Blatt Nr.	Poznámka Bemerkung
Číslo Nummer	Iniciály Initialen	Vyznačení Vermarkung	Poloha Lage			
1	2	3	4	5	6	7
14/7	C,DB	Kámen Stein	Na louce Auf der Wiese	Přímočaře až k hraničnímu znaku č. 14/7/0/1 Geradlinig bis zum Grenzzeichen Nr. 14/7/0/1	14	
14/7/0/1	C,D	Kámen Stein	Na louce, cca 4 m severovýchodně od okraje lesa Auf der Wiese, ca. 4m nordöstlich eines Waldrandes	Přímočaře až k hraničnímu znaku č. 14/8, souběžně s okrajem lesa na německém území Geradlinig bis zum Grenzzeichen Nr. 14/8, parallel mit dem Waldrand auf deutschem Gebiet		
14/8	C,DB	Kámen Stein	Na louce, cca 5 m východně od okraje lesa a cca 4 m západně od příkopu Auf der Wiese, ca. 5 m östlich des Waldrandes und ca. 4m westlich eines Grabens	Přímočaře až k hraničnímu znaku č. 14/8/0/1, mezi okrajem lesa na německém území a příkopem na českém území Geradlinig bis zum Grenzzeichen Nr. 14/8/0/1, zwischen dem Waldrand auf deutschem Gebiet und des Grabens auf tschechischem Gebiet		
14/8/0/1	C,D	Kámen Stein	Na louce, cca 5 m východně od okraje lesa a cca 4 m západně od příkopu Auf der Wiese, ca. 5 m östlich des Waldrandes und ca. 4m westlich des Grabens	Přímočaře až k hraničnímu znaku č. 14/9, mezi okrajem lesa na německém území a příkopem na českém území Geradlinig bis zum Grenzzeichen Nr. 14/9, zwischen dem Waldrand auf deutschem Gebiet und des Grabens auf tschechischem Gebiet		
14/9	C,DB	Kámen Stein	Na louce, cca 5 m východně od okraje lesa a cca 4m západně od příkopu Auf der Wiese, ca. 5 m östlich des Waldrandes und ca. 4 m westlich des Grabens	Přímočaře až k hraničnímu znaku č. 14/10, mezi plotem na německém území a příkopem na českém území Geradlinig bis zum Grenzzeichen Nr. 14/10, zwischen einem Zaun auf deutschem Gebiet und des Grabens auf tschechischem Gebiet		

ČESKO-NĚMECKÉ STÁTNÍ HRANICE
část Svobodný stát Bavorsko

TSCHECHISCH-DEUTSCHE STAATSGRENZE
Teil Freistaat Bayern

POPIS STÁTNÍCH HRANIC

BESCHREIBUNG DER STAATSGRENZE

Hraniční úsek / Grenzabschnitt: VI

List č. / Blatt Nr.: 34

Hraniční znak / Grenzzeichen				Průběh státních hranic / Verlauf der Staatsgrenze	Hraniční mapa / Grenzkarte	Poznámka / Bemerkung
Číslo / Nummer	Iniciály / Initialen	Vyznačení / Vermarkung	Poloha / Lage		List č. / Blatt Nr.	
1	2	3	4	5	6	7
14/10	C,DB	Kámen Stein	U jižního konce plotu na německém území Am südlichen Ende eines Zaunes auf deutschem Gebiet	Přímočaře až k hraničnímu znaku č. 15 Geradlinig bis zum Grenzzeichen Nr. 15	14	
15	C,DB	Kámen Stein	Na hraničním přechodu Železná - Eslarn, u severovýchodního okraje silnice Am Grenzübergang Železná/Eisendorf - Eslarn, am nördlichen Straßenrand	Přímočaře až k hraničnímu znaku č. 16, přes silnici Geradlinig bis zum Grenzzeichen Nr. 16, die Straße überquerend		
16	C,DB	Kámen Stein	Na hraničním přechodu Železná - Eslarn, u jižního okraje silnice Am Grenzübergang Železná/Eisendorf - Eslarn, am südlichen Straßenrand	Přímočaře až k hraničnímu znaku č. 16/1, mezi ploty Geradlinig bis zum Grenzzeichen Nr. 16/1, zwischen Zäunen		Státní hranice probíhají jižním směrem Die Staatsgrenze verläuft in südlicher Richtung
16/1	C,DB	Kámen Stein	Na louce, mezi dvěma ploty souběžnými se státními hranicemi Auf einer Wiese, zwischen zwei die Staatsgrenze begleitenden Zäune	Přímočaře až k hraničnímu znaku č. 16/2, částečně mezi ploty Geradlinig bis zum Grenzzeichen Nr. 16/2, teilwiese zwischen Zäunen	14,15	
16/2	C,DB	Kámen Stein	Na okraji lesa Am Waldrand	Přímočaře až k hraničnímu znaku č. 16/3, podél okraje lesa Geradlinig bis zum Grenzzeichen Nr. 16/3, entlang des Waldrandes	15	
16/3	C,DB	Kámen Stein	Na okraji lesa Am Waldrand	Přímočaře až k hraničnímu znaku č. 16/4, přes příkop, podél okraje lesa Geradlinig bis zum Grenzzeichen Nr. 16/4, einen Graben überquerend, entlang des Waldrandes		

ČESKO-NĚMECKÉ STÁTNÍ HRANICE
část Svobodný stát Bavorsko

TSCHECHISCH-DEUTSCHE STAATSGRENZE
Teil Freistaat Bayern

POPIS STÁTNÍCH HRANIC

BESCHREIBUNG DER STAATSGRENZE

Hraniční úsek / Grenzabschnitt: VI

List č. / Blatt Nr.: 35

Hraniční znak Grenzzeichen				Průběh státních hranic Verlauf der Staatsgrenze	Hraniční mapa Grenzkarte	Poznámka
Číslo Nummer	Iniciály Initialen	Vyznačení Vermarkung	Poloha Lage		List č. Blatt Nr.	Bemerkung
1	2	3	4	5	6	7
16/4	C,DB	Kámen Stein	Na okraji lesa Am Waldrand	Přímočaře až k hraničnímu znaku č. 16/5, podél okraje lesa, částečně podél cesty Geradlinig bis zum Grenzzeichen Nr. 16/5, entlang des Waldrandes, teilweise entlang eines Weges	15	
16/5	C,DB	Kámen Stein	Na okraji lesa, u západního okraje cesty Am Waldrand, am westlichen Rand des Weges	Přímočaře až k hraničnímu znaku č. 16/6, podél cesty Geradlinig bis zum Grenzzeichen Nr. 16/6, entlang des Weges		
16/6	C,DB	Kámen Stein	V lese, u západního okraje cesty Im Wald, am westlichen Rand des Weges	Přímočaře až k hraničnímu znaku č. 16/7, podél cesty Geradlinig bis zum Grenzzeichen Nr. 16/7, entlang des Weges		
16/7	C,DB	Kámen Stein	V lese, u západního okraje cesty Im Wald, am westlichen Rand des Weges	Přímočaře až k hraničnímu znaku č. 16/8, částečně podél cesty Geradlinig bis zum Grenzzeichen Nr. 16/8, teilweise entlang des Weges		
16/8	C,DB	Kámen Stein	Na louce, na levém břehu Farského potoka Auf einer Wiese, am linken Ufer des Fahrbaches	Přímočaře až k hraničnímu znaku č. 16/9, přes Farský potok Geradlinig bis zum Grenzzeichen Nr. 16/9, den Fahrbach überquerend		
16/9	C,DB	Kámen Stein	Na okraji lesa Am Waldrand	Přímočaře až k hraničnímu znaku č. 16/10 Geradlinig bis zum Grenzzeichen Nr. 16/10		

ČESKO-NĚMECKÉ STÁTNÍ HRANICE
část Svobodný stát Bavorsko

TSCHECHISCH-DEUTSCHE STAATSGRENZE
Teil Freistaat Bayern

POPIS STÁTNÍCH HRANIC

BESCHREIBUNG DER STAATSGRENZE

Hraniční úsek / Grenzabschnitt VI

List č. / Blatt Nr. 36

Hraniční znak / Grenzzeichen				Průběh státních hranic / Verlauf der Staatsgrenze	Hraniční mapa / Grenzkarte List č. / Blatt Nr.	Poznámka / Bemerkung
Číslo / Nummer	Iniciály / Initialen	Vyznačení / Vermarkung	Poloha / Lage			
1	2	3	4	5	6	7
16/10	C,DB	Kámen / Stein	V lese / Im Wald	Přímočaře až k hraničnímu znaku č. 16/11 Geradlinig bis zum Grenzzeichen Nr. 16/11	15	
16/11	C,DB	Kámen / Stein	V lese / Im Wald	Přímočaře až k hraničnímu znaku č. 16/12 Geradlinig bis zum Grenzzeichen Nr. 16/12		
16/12	C,DB	Kámen / Stein	V lese / Im Wald	Přímočaře až k hraničnímu znaku č. 16/12/0/1 Geradlinig bis zum Grenzzeichen Nr. 16/12/0/1	15,16	
16/12 | 0/1	C,D	Kámen / Stein	V lese / Im Wald	Přímočaře až k hraničnímu znaku č. 16/13 Geradlinig bis zum Grenzzeichen Nr. 16/13	16	
16/13	C,DB	Kámen / Stein	V lese / Im Wald	Přímočaře až k hraničnímu znaku č. 16/14 Geradlinig bis zum Grenzzeichen Nr. 16/14		
16/14	C,DB	Kámen / Stein	V lese / Im Wald	Přímočaře až k hraničnímu znaku č. 16/14/0/1 Geradlinig bis zum Grenzzeichen Nr.16/14/0/1		
16/14 | 0/1	C,D	Kámen / Stein	V lese / Im Wald	Přímočaře až k hraničnímu znaku č. 16/15 Geradlinig bis zum Grenzzeichen Nr. 16/15		

ČESKO-NĚMECKÉ STÁTNÍ HRANICE
část Svobodný stát Bavorsko

TSCHECHISCH-DEUTSCHE STAATSGRENZE
Teil Freistaat Bayern

POPIS STÁTNÍCH HRANIC

BESCHREIBUNG DER STAATSGRENZE

Hraniční úsek / Grenzabschnitt: VI

List č. / Blatt Nr.: 37

Hraniční znak Grenzzeichen				Průběh státních hranic Verlauf der Staatsgrenze	Hraniční mapa Grenzkarte List č. Blatt Nr.	Poznámka Bemerkung
Číslo Nummer	Iniciály Initialen	Vyznačení Vermarkung	Poloha Lage			
1	2	3	4	5	6	7
16/15	C,DB	Kámen Stein	V lese Im Wald	Přímočaře až k hraničnímu znaku č. 16/15/0/1 Geradlinig bis zum Grenzzeichen Nr. 16/15/0/1	16	
16/15 / 0/1	C,D	Kámen Stein	V lese Im Wald	Přímočaře až k hraničnímu znaku č. 16/16 Geradlinig bis zum Grenzzeichen Nr. 16/16		
16/16	C,DB	Kámen Stein	V lese Im Wald	Přímočaře až k hraničnímu znaku č. 17 Geradlinig bis zum Grenzzeichen Nr. 17		
17	C,DB	Kámen Stein	V lese Im Wald	Přímočaře až k hraničnímu znaku č. 17/1, přes potok Geradlinig bis zum Grenzzeichen Nr. 17/1, einen Bach überquerend		
17/1	C,DB	Kámen Stein	V lese Im Wald	Přímočaře až k hraničnímu znaku č. 17/2 Geradlinig bis zum Grenzzeichen Nr. 17/2		
17/2	C,DB	Kámen Stein	V lese Im Wald	Přímočaře až k hraničnímu znaku č. 17/2/0/1 Geradlinig bis zum Grenzzeichen Nr. 17/2/0/1		
17/2 / 0/1	C,D	Kámen Stein	V lese Im Wald	Přímočaře až k hraničnímu znaku č. 17/3 Geradlinig bis zum Grenzzeichen Nr. 17/3		

ČESKO-NĚMECKÉ STÁTNÍ HRANICE
část Svobodný stát Bavorsko

TSCHECHISCH-DEUTSCHE STAATSGRENZE
Teil Freistaat Bayern

POPIS STÁTNÍCH HRANIC

BESCHREIBUNG DER STAATSGRENZE

Hraniční úsek / Grenzabschnitt: VI

List č. / Blatt Nr.: 38

Hraniční znak / Grenzzeichen				Průběh státních hranic / Verlauf der Staatsgrenze	Hraniční mapa / Grenzkarte List č. / Blatt Nr.	Poznámka / Bemerkung
Číslo / Nummer	Iniciály / Initialen	Vyznačení / Vermarkung	Poloha / Lage			
1	2	3	4	5	6	7
17/3	C,DB	Kámen Stein	V lese Im Wald	Přímočaře až k hraničnímu znaku č. 17/4 Geradlinig bis zum Grenzzeichen Nr. 17/4	16	
17/4	C,DB	Kámen Stein	V lese Im Wald	Přímočaře až k hraničnímu znaku č. 17/4/0/1 Geradlinig bis zum Grenzzeichen Nr. 17/4/0/1		
17/4/0/1	C,D	Kámen Stein	V lese Im Wald	Přímočaře až k hraničnímu znaku č. 17/4/0/2 Geradlinig bis zum Grenzzeichen Nr. 17/4/0/2		
17/4/0/2	C,D	Kámen Stein	V lese Im Wald	Přímočaře až k hraničnímu znaku č. 17/5 Geradlinig bis zum Grenzzeichen Nr. 17/5		Státní hranice probíhají jihovýchodním směrem, nejprve do pozvolného, dále do strmého severovýchodního svahu kopce Eulenberg Die Staatsgrenze verläuft leicht, dann stark steigend in südöstlicher Richtung am Nordosthang des Eulenberges
17/5	C,DB	Kámen Stein	V lese Im Wald	Přímočaře až k hraničnímu znaku č. 17/6 Geradlinig bis zum Grenzzeichen Nr. 17/6		
17/6	C,DB	Kámen Stein	V lese Im Wald	Přímočaře až k hraničnímu znaku č. 17/7 Geradlinig bis zum Grenzzeichen Nr. 17/7		

ČESKO-NĚMECKÉ STÁTNÍ HRANICE
část Svobodný stát Bavorsko

TSCHECHISCH-DEUTSCHE STAATSGRENZE
Teil Freistaat Bayern

POPIS STÁTNÍCH HRANIC

BESCHREIBUNG DER STAATSGRENZE

Hraniční úsek / Grenzabschnitt VI

List č. / Blatt Nr. 39

Hraniční znak Grenzzeichen				Průběh státních hranic Verlauf der Staatsgrenze	Hraniční mapa Grenzkarte List č. Blatt Nr.	Poznámka Bemerkung
Číslo Nummer	Iniciály Initialen	Vyznačení Vermarkung	Poloha Lage			
1	2	3	4	5	6	7
17/7	C,DB	Kámen Stein	V lese Im Wald	Přímočaře až k hraničnímu znaku č. 17/8 Geradlinig bis zum Grenzzeichen Nr. 17/8	16,17	
17/8	C,DB	Kámen Stein	V lese Im Wald	Přímočaře až k hraničnímu znaku č. 18 Geradlinig bis zum Grenzzeichen Nr. 18		
18	C,DB	Kámen Stein	V lese Im Wald	Přímočaře až k hraničnímu znaku č. 18/0/1 Geradlinig bis zum Grenzzeichen Nr. 18/0/1	17	
18 / 0/1	C,D	Kámen Stein	V lese, na severozápadním okraji příkopu Im Wald, am nordwestlichen Grabenrand	Přímočaře až k hraničnímu znaku č. 18/1, přes příkop Geradlinig bis zum Grenzzeichen Nr. 18/1, den Graben überquerend		
18/1	C,DB	Kámen Stein	V lese Im Wald	Přímočaře až k hraničnímu znaku č. 18/1/0/1, přes potok Geradlinig bis zum Grenzzeichen Nr. 18/1/0/1, einen Bach überquerend		
18/1 / 0/1	C,D	Kámen Stein	V lese Im Wald	Přímočaře až k hraničnímu znaku č. 18/2 Geradlinig bis zum Grenzzeichen Nr. 18/2		
18/2	C,DB	Kámen Stein	V lese Im Wald	Přímočaře až k hraničnímu znaku č. 18/3, přes potok Geradlinig bis zum Grenzzeichen Nr. 18/3, einen Bach überquerend		

ČESKO-NĚMECKÉ STÁTNÍ HRANICE
část Svobodný stát Bavorsko

TSCHECHISCH-DEUTSCHE STAATSGRENZE
Teil Freistaat Bayern

POPIS STÁTNÍCH HRANIC

BESCHREIBUNG DER STAATSGRENZE

Hraniční úsek / Grenzabschnitt: VI

List č. / Blatt Nr.: 40

Hraniční znak Grenzzeichen				Průběh státních hranic Verlauf der Staatsgrenze	Hraniční mapa Grenzkarte List č. Blatt Nr.	Poznámka Bemerkung
Číslo Nummer	Iniciály Initialen	Vyznačení Vermarkung	Poloha Lage			
1	2	3	4	5	6	7
18/3	C,DB	Kámen Stein	V lese Im Wald	Přímočaře až k hraničnímu znaku č. 18/4 Geradlinig bis zum Grenzzeichen Nr. 18/4	17	
18/4	C,DB	Kámen Stein	V lese, v bažině Im Wald, im Sumpf	Přímočaře až k hraničnímu znaku č. 18/5 Geradlinig bis zum Grenzzeichen Nr. 18/5		
18/5	C,DB	Kámen Stein	V lese, v bažině Im Wald, im Sumpf	Přímočaře až k hraničnímu znaku č. 18/6 Geradlinig bis zum Grenzzeichen Nr. 18/6		
18/6	C,DB	Kámen Stein	V lese Im Wald	Přímočaře až k hraničnímu znaku č. 18/7 Geradlinig bis zum Grenzzeichen Nr. 18/7		
18/7	C,DB	Kámen Stein	V lese Im Wald	Přímočaře až k hraničnímu znaku č.18/8, přes příkop Geradlinig bis zum Grenzzeichen Nr. 18/8, einen Graben überquerend		
18/8	C,DB	Kámen Stein	V lese Im Wald	Přímočaře až k hraničnímu znaku č. 18/9 Geradlinig bis zum Grenzzeichen Nr. 18/9		
18/9	C,DB	Kámen Stein	V lese Im Wald	Přímočaře až k hraničnímu znaku č. 18/10 Geradlinig bis zum Grenzzeichen Nr. 18/10		

ČESKO-NĚMECKÉ STÁTNÍ HRANICE
část Svobodný stát Bavorsko

TSCHECHISCH-DEUTSCHE STAATSGRENZE
Teil Freistaat Bayern

POPIS STÁTNÍCH HRANIC

BESCHREIBUNG DER STAATSGRENZE

Hraniční úsek / Grenzabschnitt VI

List č. / Blatt Nr. 41

Hraniční znak Grenzzeichen				Průběh státních hranic Verlauf der Staatsgrenze	Hraniční mapa Grenzkarte List č. Blatt Nr.	Poznámka Bemerkung
Číslo Nummer	Iniciály Initialen	Vyznačení Vermarkung	Poloha Lage			
1	2	3	4	5	6	7
18/10	C,DB	Kámen Stein	V lese, cca 4m východně od začátku cesty, probíhající jihozápadním směrem na německém území Im Wald, ca. 4 m östlich vom Beginn eines Weges, der auf deutschem Gebiet in südwestlicher Richtung verläuft	Přímočaře až k hraničnímu znaku č. 18/11 Geradlinig bis zum Grenzzeichen Nr. 18/11	17	
18/11	C,DB	Kámen Stein	V lese Im Wald	Přímočaře až k hraničnímu znaku č. 18/12 Geradlinig bis zum Grenzzeichen Nr. 18/12		
18/12	C,DB	Kámen Stein	V lese Im Wald	Přímočaře až k hraničnímu znaku č. 19 Geradlinig bis zum Grenzzeichen Nr. 19	17,18	
19	C,D	Kámen Stein	V lese, cca 10 m jihovýchodně od začátku cesty, probíhající západním směrem na německém území Im Wald, ca. 10 m südöstlich vom Beginn eines Weges der auf deutschem Gebiet in westlicher Richtung verläuft	Přímočaře až k hraničnímu znaku č. 19/0/1 Geradlinig bis zum Grenzzeichen Nr. 19/0/1	18	
19 / 0/1	C,D	Kámen Stein	V lese, u severního okraje příkopu Im Wald, am Nordrand eines Grabens	Přímočaře až k hraničnímu znaku č. 19/1 Geradlinig bis zum Grenzzeichen Nr. 19/1		
19/1	C,DB	Kámen Stein	V lese Im Wald	Přímočaře až k hraničnímu znaku č. 19/1/0/1, přes příkop Geradlinig bis zum Grenzzeichen Nr. 19/1/0/1, den Graben überquerend		

ČESKO-NĚMECKÉ STÁTNÍ HRANICE
část Svobodný stát Bavorsko

TSCHECHISCH-DEUTSCHE STAATSGRENZE
Teil Freistaat Bayern

POPIS STÁTNÍCH HRANIC

BESCHREIBUNG DER STAATSGRENZE

Hraniční úsek / Grenzabschnitt: VI

List č. / Blatt Nr.: 42

Hraniční znak Grenzzeichen				Průběh státních hranic Verlauf der Staatsgrenze	Hraniční mapa Grenzkarte List č. Blatt Nr.	Poznámka Bemerkung
Číslo Nummer	Iniciály Initialen	Vyznačení Vermarkung	Poloha Lage			
1	2	3	4	5	6	7
19/1/0/1	C,D	Kámen Stein	V lese Im Wald	Přímočaře až k hraničnímu znaku č. 19/2 Geradlinig bis zum Grenzzeichen Nr. 19/2	18	
19/2	C,DB	Kámen Stein	V lese, v bažině Im Wald, im Sumpf	Přímočaře až k hraničnímu znaku č. 19/3 Geradlinig bis zum Grenzzeichen Nr. 19/3		
19/3	C,DB	Kámen Stein	V lese Im Wald	Přímočaře až k hraničnímu znaku č. 19/4 Geradlinig bis zum Grenzzeichen Nr. 19/4		
19/4	C,DB	Kámen Stein	V lese Im Wald	Přímočaře až k hraničnímu znaku č. 19/4/0/1 Geradlinig bis zum Grenzzeichen Nr. 19/4/0/1		
19/4/0/1	C,D	Kámen Stein	V lese Im Wald	Přímočaře až k hraničnímu znaku č. 19/5 Geradlinig bis zum Grenzzeichen Nr. 19/5		
19/5	C,DB	Kámen Stein	V lese Im Wald	Přímočaře až k hraničnímu znaku č. 19/6 Geradlinig bis zum Grenzzeichen Nr. 19/6		
19/6	C,DB	Kámen Stein	V lese Im Wald	Přímočaře až k hraničnímu znaku č. 19/7 Geradlinig bis zum Grenzzeichen Nr. 19/7		

ČESKO-NĚMECKÉ STÁTNÍ HRANICE
část Svobodný stát Bavorsko

TSCHECHISCH-DEUTSCHE STAATSGRENZE
Teil Freistaat Bayern

POPIS STÁTNÍCH HRANIC

BESCHREIBUNG DER STAATSGRENZE

Hraniční úsek / Grenzabschnitt VI

List č. / Blatt Nr. 43

Hraniční znak Grenzzeichen				Průběh státních hranic Verlauf der Staatsgrenze	Hraniční mapa Grenzkarte List č. Blatt Nr.	Poznámka Bemerkung
Číslo Nummer	Iniciály Initialen	Vyznačení Vermarkung	Poloha Lage			
1	2	3	4	5	6	7
19/7	C,DB	Kámen Stein	V lese, cca 4 m jihovýchodně od cesty probíhající jihozápadním směrem na německém území Im Wald, ca. 4 m südöstlich eines Weges, der auf deutschem Gebiet in südwestlicher Richtung verläuft	Přímočaře až k hraničnímu znaku č. 19/8 Geradlinig bis zum Grenzzeichen Nr. 19/8	18	
19/8	C,DB	Kámen Stein	V lese Im Wald	Přímočaře až k hraničnímu znaku č. 19/9 Geradlinig bis zum Grenzzeichen Nr. 19/9		
19/9	C,DB	Kámen Stein	V lese Im Wald	Přímočaře až k hraničnímu znaku č. 19/10 Geradlinig bis zum Grenzzeichen Nr. 19/10		
19/10	C,DB	Kámen Stein	V lese Im Wald	Přímočaře až k hraničnímu znaku č. 19/11 Geradlinig bis zum Grenzzeichen Nr. 19/11		
19/11	C,DB	Kámen Stein	V lese Im Wald	Přímočaře až k hraničnímu znaku č. 19/12 Geradlinig bis zum Grenzzeichen Nr. 19/12		
19/12	C,DB	Kámen Stein	V lese Im Wald	Přímočaře až k hraničnímu znaku č. 19/13 Geradlinig bis zum Grenzzeichen Nr. 19/13		
19/13	C,DB	Kámen Stein	V lese Im Wald	Přímočaře až k hraničnímu znaku č. 19/14 Geradlinig bis zum Grenzzeichen Nr. 19/14		

ČESKO-NĚMECKÉ STÁTNÍ HRANICE
část Svobodný stát Bavorsko

TSCHECHISCH-DEUTSCHE STAATSGRENZE
Teil Freistaat Bayern

POPIS STÁTNÍCH HRANIC

BESCHREIBUNG DER STAATSGRENZE

Hraniční úsek / Grenzabschnitt VI

List č. / Blatt Nr. 44

Hraniční znak Grenzzeichen				Průběh státních hranic Verlauf der Staatsgrenze	Hraniční mapa Grenzkarte List č. Blatt Nr.	Poznámka Bemerkung
Číslo Nummer	Iniciály Initialen	Vyznačení Vermarkung	Poloha Lage			
1	2	3	4	5	6	7
19/14	C,DB	Kámen Stein	V lese Im Wald	Přímočaře až k hraničnímu znaku č. 19/15, přes cestu Geradlinig bis zum Grenzzeichen Nr. 19/15, einen Weg überquerend	18	
19/15	C,DB	Kámen Stein	V lese, u jihovýchodního okraje cesty Im Wald, am südöstlichen Rand des Weges	Přímočaře až k hraničnímu znaku č. 19/16, přes potůček Geradlinig bis zum Grenzzeichen Nr. 19/16, einen kleinen Bach überquerend	18,19	
19/16	C,DB	Kámen Stein	Na okraji lesa, na pravém břehu potůčku Am Waldrand, am rechten Ufer des kleinen Baches	Přímočaře až k hraničnímu znaku č. 19/17, podél potůčku Geradlinig bis zum Grenzzeichen Nr. 19/17, entlang des kleinen Baches		
19/17	C,DB	Kámen Stein	Na okraji lesa, na pravém břehu potůčku Am Waldrand, am rechten Ufer des kleinen Baches	Přímočaře až k hraničnímu znaku č. 19/18, podél potůčku Geradlinig bis zum Grenzzeichen Nr. 19/18, entlang des kleinen Baches	19	
19/18	C,DB	Kámen Stein	Na okraji lesa, na pravém břehu potůčku Am Waldrand, am rechten Ufer des kleinen Baches	Přímočaře až k hraničnímu znaku č. 19/19, podél potůčku Geradlinig bis zum Grenzzeichen Nr. 19/19, entlang des kleinen Baches		
19/19	C,DB	Kámen Stein	V lese, na pravém břehu potůčku Im Wald, am rechten Ufer des kleinen Baches	Přímočaře až k hraničnímu znaku č. 20, podél potůčku Geradlinig bis zum Grenzzeichen Nr. 20, entlang des kleinen Baches		

ČESKO-NĚMECKÉ STÁTNÍ HRANICE
část Svobodný stát Bavorsko

TSCHECHISCH-DEUTSCHE STAATSGRENZE
Teil Freistaat Bayern

POPIS STÁTNÍCH HRANIC

BESCHREIBUNG DER STAATSGRENZE

Hraniční úsek / Grenzabschnitt VI

List č. / Blatt Nr. 45

Hraniční znak Grenzzeichen				Průběh státních hranic Verlauf der Staatsgrenze	Hraniční mapa Grenzkarte List č. Blatt Nr.	Poznámka Bemerkung
Číslo Nummer	Iniciály Initialen	Vyznačení Vermarkung	Poloha Lage			
1	2	3	4	5	6	7
20	C,DB	Kámen Stein	V lese, na pravém břehu potůčku Im Wald, am rechten Ufer des kleinen Baches	Přímočaře až k hraničnímu znaku č. 20/1 Geradlinig bis zum Grenzzeichen Nr. 20/1	19	
20/1	C,DB	Kámen Stein	V lese Im Wald	Přímočaře až k hraničnímu znaku č. 20/2 Geradlinig bis zum Grenzzeichen Nr. 20/2		
20/2	C,DB	Kámen Stein	V lese Im Wald	Přímočaře až k hraničnímu znaku č. 20/3 Geradlinig bis zum Grenzzeichen Nr. 20/3		
20/3	C,DB	Kámen Stein	V lese Im Wald	Přímočaře až k hraničnímu znaku č. 20/4 Geradlinig bis zum Grenzzeichen Nr. 20/4		
20/4	C,DB	Kámen Stein	V lese Im Wald	Přímočaře až k hraničnímu znaku č. 20/5, částečně mezi dvěma kamennými náspy Geradlinig bis zum Grenzzeichen Nr. 20/5, teilweise zwischen zwei Steinwällen	19,20	
20/5	C,DB	Kámen Stein	V lese Im Wald	Přímočaře až k hraničnímu znaku č. 20/6 Geradlinig bis zum Grenzzeichen Nr. 20/6		
20/6	C,DB	Kámen Stein	V lese Im Wald	Přímočaře až k hraničnímu znaku č. 20/7 Geradlinig bis zum Grenzzeichen Nr. 20/7		

ČESKO-NĚMECKÉ STÁTNÍ HRANICE
část Svobodný stát Bavorsko

TSCHECHISCH-DEUTSCHE STAATSGRENZE
Teil Freistaat Bayern

POPIS STÁTNÍCH HRANIC

BESCHREIBUNG DER STAATSGRENZE

Hraniční úsek / Grenzabschnitt VI

List č. / Blatt Nr. 46

Hraniční znak Grenzzeichen				Průběh státních hranic Verlauf der Staatsgrenze	Hraniční mapa Grenzkarte List č. Blatt Nr.	Poznámka Bemerkung
Číslo Nummer	Iniciály Initialen	Vyznačení Vermarkung	Poloha Lage			
1	2	3	4	5	6	7
20/7	C,DB	Kámen Stein	V lese Im Wald	Přímočaře až k hraničnímu znaku č. 20/8 C/DB Geradlinig bis zum Grenzzeichen Nr. 20/8 C/DB	20	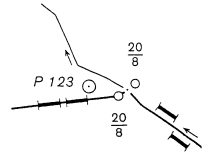
20/8	C,DB	Kámen Stein	V lese, na levém břehu Železného potoka Im Wald, am linken Ufer des Kluftbaches	Podél přímé spojnice mezi hraničními znaky č. 20/8 C/DB a č. 20/8 C až k průsečíku se střednicí Železného potoka; od tohoto bodu státních hranic střednicí Železného potoka proti směru toku		
20/8	C	Kámen Stein	V lese, na pravém břehu Železného potoka Im Wald, am rechten Ufer des Kluftbachs	Entlang der geraden Verbindungslinie zwischen den Grenzzeichen Nr. 20/8 C/DB und Nr. 20/8 C bis zum Schnitt mit der Mittellinie des Kluftbaches; von diesem Grenzpunkt in der Mitte des Kluftbaches bachaufwärts		
20/9	DB	Kámen Stein	V lese, na levém břehu Železného potoka Im Wald, am linken Ufer des Kluftbaches	Střednicí Železného potoka proti směru toku až k průsečíku s přímou spojnicí mezi hraničními znaky č. 20/10 C a č. 20/10 C/DB In der Mitte des Kluftbaches bachaufwärts bis zum Schnitt mit der geraden Verbindungslinie zwischen den Grenzzeichen Nr. 20/10 C und Nr. 20/10 C/DB		

ČESKO-NĚMECKÉ STÁTNÍ HRANICE
část Svobodný stát Bavorsko

TSCHECHISCH-DEUTSCHE STAATSGRENZE
Teil Freistaat Bayern

POPIS STÁTNÍCH HRANIC

BESCHREIBUNG DER STAATSGRENZE

Hraniční úsek / Grenzabschnitt VI

List č. / Blatt Nr. 47

Hraniční znak / Grenzzeichen				Průběh státních hranic / Verlauf der Staatsgrenze	Hraniční mapa / Grenzkarte List č. / Blatt Nr.	Poznámka / Bemerkung
Číslo / Nummer	Iniciály / Initialen	Vyznačení / Vermarkung	Poloha / Lage			
1	2	3	4	5	6	7
20/10	C	Kámen Stein	V lese, na pravém břehu Železného potoka Im Wald, am rechten Ufer des Kluftbaches	Podél přímé spojnice mezi hraničními znaky č. 20/10 C a č. 20/10 C/DB až k hraničnímu znaku č. 20/10 C/DB Entlang der geraden Verbindungslinie zwischen den Grenzzeichen Nr. 20/10 C und Nr. 20/10 C/DB bis zum Grenzzeichen Nr. 20/10 C/DB	20	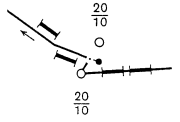
20/10	C,DB	Kámen Stein	V lese, na levém břehu Železného potoka Im Wald, am linken Ufer des Kluftbaches	Přímočaře až k hraničnímu znaku č. 20/11 Geradlinig bis zum Grenzzeichen Nr. 20/11		
20/11	C,DB	Kámen Stein	V lese Im Wald	Přímočaře až k hraničnímu znaku č. 20/12 Geradlinig bis zum Grenzzeichen Nr. 20/12		
20/12	C,DB	Kámen Stein	V lese Im Wald	Přímočaře až k hraničnímu znaku č. 21, částečně podél cesty Geradlinig bis zum Grenzzeichen Nr. 21, teilweise entlang eines Weges		
21	C,DB	Kámen Stein	V lese, cca 4 m východně od cesty, probíhající jižním směrem na německém území Im Wald, ca. 4 m östlich des Weges, der auf deutschem Gebiet in südlicher Richtung verläuft	Přímočaře až k hraničnímu znaku č. 21/1 Geradlinig bis zum Grenzzeichen Nr. 21/1		
21/1	C,DB	Kámen Stein	V lese Im Wald	Přímočaře až k hraničnímu znaku č. 21/2 Geradlinig bis zum Grenzzeichen Nr. 21/2		

ČESKO-NĚMECKÉ STÁTNÍ HRANICE
část Svobodný stát Bavorsko

TSCHECHISCH-DEUTSCHE STAATSGRENZE
Teil Freistaat Bayern

POPIS STÁTNÍCH HRANIC

BESCHREIBUNG DER STAATSGRENZE

Hraniční úsek / Grenzabschnitt: VI

List č. / Blatt Nr.: 48

Hraniční znak Grenzzeichen				Průběh státních hranic Verlauf der Staatsgrenze	Hraniční mapa Grenzkarte List č. Blatt Nr.	Poznámka Bemerkung
Číslo Nummer	Iniciály Initialen	Vyznačení Vermarkung	Poloha Lage			
1	2	3	4	5	6	7
21/2	C,DB	Kámen Stein	V lese Im Wald	Přímočaře až k hraničnímu znaku č. 21/3 Geradlinig bis zum Grenzzeichen Nr. 21/3	20	
21/3	C,DB	Kámen Stein	V lese, u kamenného náspu Im Wald, neben einem Steinwall	Přímočaře až k hraničnímu znaku č. 21/3/0/1, částečně mezi kamennými náspy Geradlinig bis zum Grenzzeichen Nr. 21/3/0/1, teilweise zwischen Steinwällen		
21/3 / 0/1		Znak na skále Felsmarke	V lese Im Wald	Přímočaře až k hraničnímu znaku č. 21/4, částečně mezi kamennými náspy Geradlinig bis zum Grenzzeichen Nr. 21/4, teilweise zwischen Steinwällen	20,21	
21/4	C,DB	Kámen Stein	V lese Im Wald	Přímočaře až k hraničnímu znaku č. 21/5, částečně mezi kamennými náspy Geradlinig bis zum Grenzzeichen Nr. 21/5, teilweise zwischen Steinwällen		
21/5	C,DB	Kámen Stein	V lese Im Wald	Přímočaře až k hraničnímu znaku č. 21/6, částečně mezi kamennými náspy Geradlinig bis zum Grenzzeichen Nr. 21/6, teilweise zwischen Steinwällen		
21/6	C,DB	Kámen Stein	V lese Im Wald	Přímočaře až k hraničnímu znaku č. 21/7, částečně mezi kamennými náspy Geradlinig bis zum Grenzzeichen Nr. 21/7, teilweise zwischen Steinwällen		

ČESKO-NĚMECKÉ STÁTNÍ HRANICE
část Svobodný stát Bavorsko

TSCHECHISCH-DEUTSCHE STAATSGRENZE
Teil Freistaat Bayern

POPIS STÁTNÍCH HRANIC

BESCHREIBUNG DER STAATSGRENZE

Hraniční úsek / Grenzabschnitt: VI

List č. / Blatt Nr.: 49

Hraniční znak / Grenzzeichen				Průběh státních hranic / Verlauf der Staatsgrenze	Hraniční mapa / Grenzkarte	Poznámka / Bemerkung
Číslo / Nummer	Iniciály / Initialen	Vyznačení / Vermarkung	Poloha / Lage		List č. / Blatt Nr.	
1	2	3	4	5	6	7
21/7	C,DB	Kámen Stein	V lese, u kamenného náspu Im Wald, neben einem Steinwall	Přímočaře až k hraničnímu znaku č. 22, podél kamenného náspu Geradlinig bis zum Grenzzeichen Nr. 22, entlang des Steinwalles	20,21	
22	C,DB	Kámen Stein	V lese, severovýchodně od kamenného náspu Im Wald, nordöstlich eines Steinwalles	Přímočaře až k hraničnímu znaku č. 22/1, podél kamenného náspu Geradlinig bis zum Grenzzeichen Nr. 22/1, entlang des Steinwalles		Státní hranice probíhají jihozápadním směrem Die Staatsgrenze verläuft in südwestlicher Richtung
22/1	C,DB	Kámen Stein	V lese, u kamenného náspu Im Wald, neben einem Steinwall	Přímočaře až k hraničnímu znaku č. 22/2, částečně mezi kamennými náspy Geradlinig bis zum Grenzzeichen Nr. 22/2, teilweise zwischen Steinwällen		
22/2	C,DB	Kámen Stein	V lese Im Wald	Přímočaře až k hraničnímu znaku č. 22/3 Geradlinig bis zum Grenzzeichen Nr. 22/3	21	
22/3	C,DB	Kámen Stein	V lese Im Wald	Přímočaře až k hraničnímu znaku č. 22/4 Geradlinig bis zum Grenzzeichen Nr. 22/4		
22/4	C,DB	Kámen Stein	V lese, cca 4 m severozápadně od cesty probíhající na českém území podél státních hranic Im Wald, ca. 4 m nordwestlich eines die Staatsgrenze auf tschechischem Gebiet begleitenden Weges	Přímočaře až k hraničnímu znaku č. 22/4/0/1, podél cesty Geradlinig bis zum Grenzzeichen Nr. 22/4/0/1, entlang des Weges		

ČESKO-NĚMECKÉ STÁTNÍ HRANICE
část Svobodný stát Bavorsko

TSCHECHISCH-DEUTSCHE STAATSGRENZE
Teil Freistaat Bayern

POPIS STÁTNÍCH HRANIC

BESCHREIBUNG DER STAATSGRENZE

Hraniční úsek / Grenzabschnitt: VI

List č. / Blatt Nr.: 50

Hraniční znak Grenzzeichen				Průběh státních hranic Verlauf der Staatsgrenze	Hraniční mapa Grenzkarte List č. Blatt Nr.	Poznámka Bemerkung
Číslo Nummer	Iniciály Initialen	Vyznačení Vermarkung	Poloha Lage			
1	2	3	4	5	6	7
22/4/0/1	C,D	Kámen Stein	V lese, cca 3 m severozápadně od cesty Im Wald, ca. 3 m nordwestlich des Weges	Přímočaře až k hraničnímu znaku č. 22/4/0/2, podél cesty Geradlinig bis zum Grenzzeichen Nr. 22/4/0/2, entlang des Weges	21	
22/4/0/2	C,D	Kámen Stein	V lese Im Wald	Přímočaře až k hraničnímu znaku č. 22/5, podél cesty Geradlinig bis zum Grenzzeichen Nr. 22/5, entlang des Weges		
22/5	C,DB	Kámen Stein	V lese, mezi dvěma cestami Im Wald, zwischen zwei Wegen	Přímočaře až k hraničnímu znaku č. 22/6, mezi cestami Geradlinig bis zum Grenzzeichen Nr. 22/6, zwischen den Wegen		
22/6	C,DB	Kámen Stein	V lese Im Wald	Přímočaře až k hraničnímu znaku č. 22/6/0/1, mezi cestami Geradlinig bis zum Grenzzeichen Nr. 22/6/0/1, zwischen den Wegen		
22/6/0/1	C,D	Kámen Stein	V lese Im Wald	Přímočaře až k hraničnímu znaku č. 22/7, mezi cestami Geradlinig bis zum Grenzzeichen Nr. 22/7, zwischen den Wegen		
22/7	C,DB	Kámen Stein	V lese Im Wald	Přímočaře až k hraničnímu znaku č. 22/7/0/1, mezi cestami Geradlinig bis zum Grenzzeichen Nr. 22/7/0/1, zwischen den Wegen		

ČESKO-NĚMECKÉ STÁTNÍ HRANICE
část Svobodný stát Bavorsko

TSCHECHISCH-DEUTSCHE STAATSGRENZE
Teil Freistaat Bayern

POPIS STÁTNÍCH HRANIC

BESCHREIBUNG DER STAATSGRENZE

Hraniční úsek / Grenzabschnitt: VI

List č. / Blatt Nr.: 51

Hraniční znak Grenzzeichen				Průběh státních hranic Verlauf der Staatsgrenze	Hraniční mapa Grenzkarte	Poznámka
Číslo Nummer	Iniciály Initialen	Vyznačení Vermarkung	Poloha Lage		List č. Blatt Nr.	Bemerkung
1	2	3	4	5	6	7
22/7/0/1	C,D	Kámen Stein	Na okraji lesa, mezi cestami Am Waldrand, zwischen den Wegen	Přímočaře až k hraničnímu znaku č. 22/7/0/2, částečně mezi cestami Geradlinig bis zum Grenzzeichen Nr. 22/7/0/2, teilweise zwischen den Wegen	21	
22/7/0/2	C,D	Kámen Stein	Na louce, u severozápadního okraje cesty, probíhající na českém území podél státních hranic Auf einer Wiese, am nordwestlichen Rand des die Staatsgrenze auf tschechischem Gebiet begleitenden Weges	Přímočaře až k hraničnímu znaku č. 22/3, podél cesty Geradlinig bis zum Grenzzeichen Nr. 22/8, entlang des Weges		
22/8	C,DB	Kámen Stein	V lese Im Wald	Přímočaře až k hraničnímu znaku č. VII/1 Geradlinig bis zum Grenzzeichen Nr. VII/1		

ČESKO-NĚMECKÉ STÁTNÍ HRANICE
část Svobodný stát Bavorsko

TSCHECHISCH-DEUTSCHE STAATSGRENZE
Teil Freistaat Bayern

HRANIČNÍ MAPA
GRENZKARTE

Hraniční úsek / Grenzabschnitt: VI

List č. / Blatt Nr.: 1

1 : 2500

ČESKÁ REPUBLIKA

Okres Tachov
Obec Rozvadov

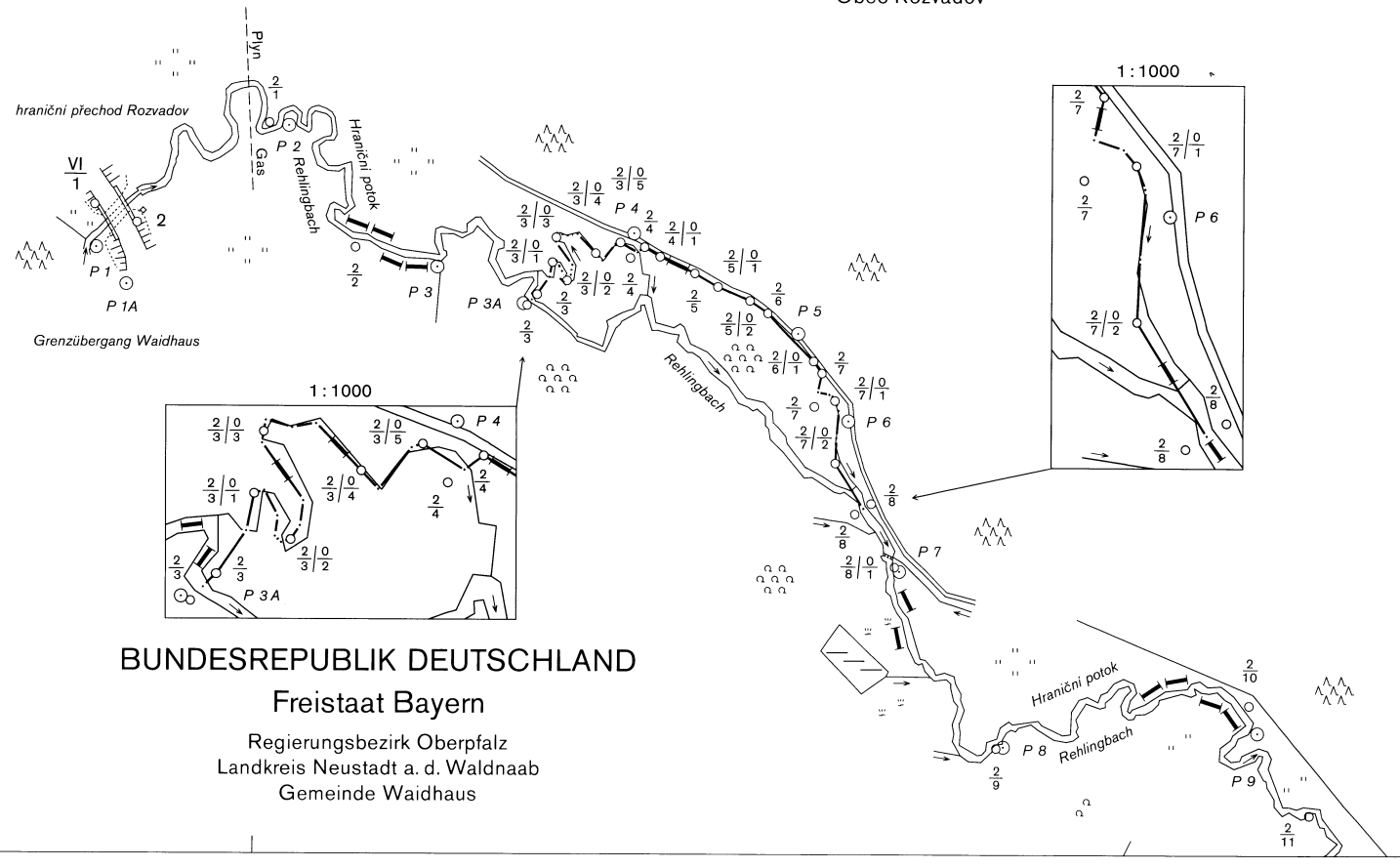

BUNDESREPUBLIK DEUTSCHLAND

Freistaat Bayern

Regierungsbezirk Oberpfalz
Landkreis Neustadt a. d. Waldnaab
Gemeinde Waidhaus

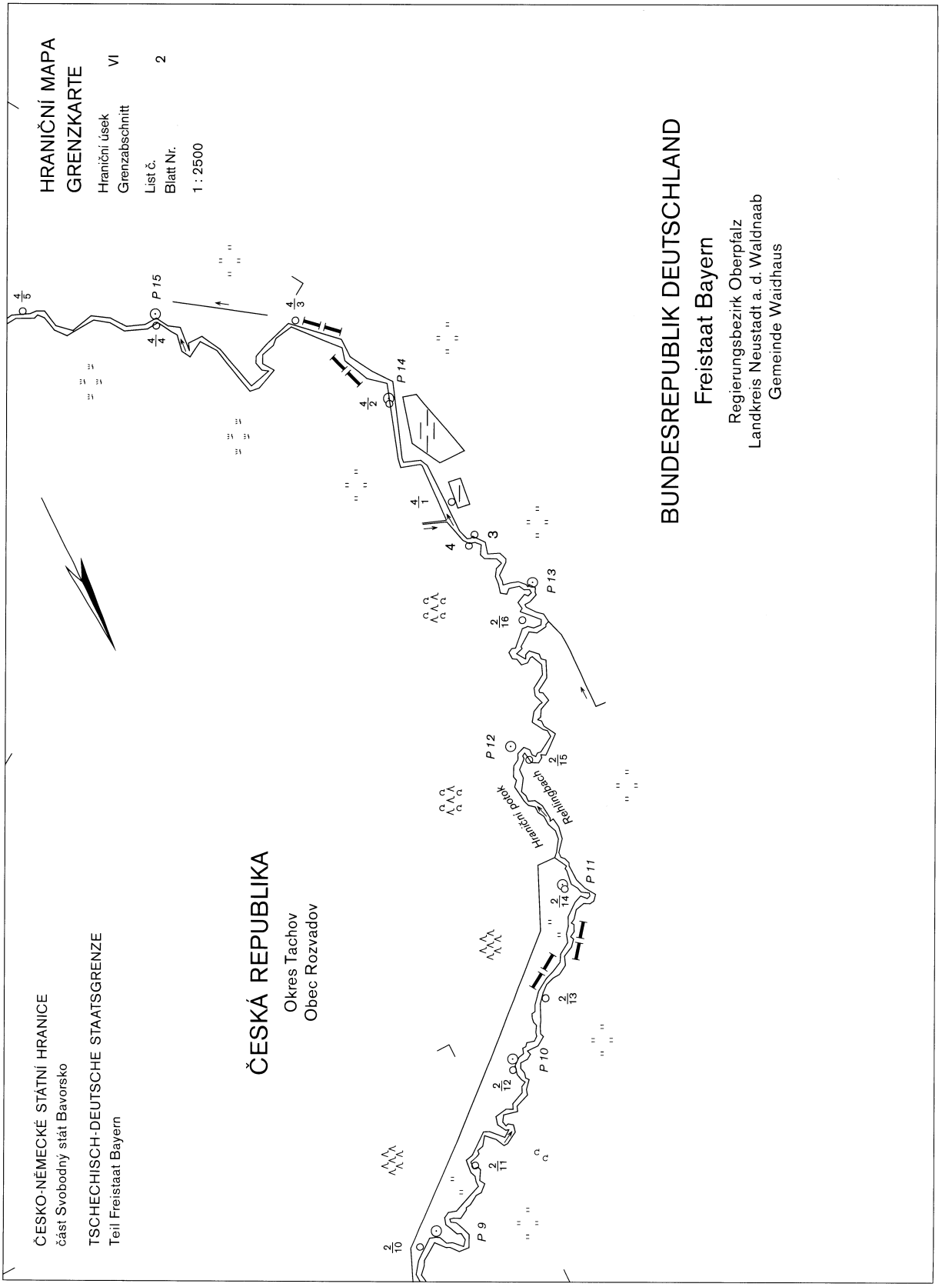
ČESKO-NĚMECKÉ STÁTNÍ HRANICE
část Svobodný stát Bavorsko
TSCHECHISCH-DEUTSCHE STAATSGRENZE
Teil Freistaat Bayern
HRANIČNÍ MAPA
GRENZKARTE
Hraniční úsek VI
Grenzabschnitt
List č. 2
Blatt Nr.
1 : 2500
ČESKÁ REPUBLIKA
Okres Tachov
Obec Rozvadov
BUNDESREPUBLIK DEUTSCHLAND
Freistaat Bayern
Regierungsbezirk Oberpfalz
Landkreis Neustadt a. d. Waldnaab
Gemeinde Waidhaus
Hraniční potok
Rehlingbach
P 9
P 10
P 11
P 12
P 13
P 14
P 15

ČESKO-NĚMECKÉ STÁTNÍ HRANICE
část Svobodný stát Bavorsko

TSCHECHISCH-DEUTSCHE STAATSGRENZE
Teil Freistaat Bayern

HRANIČNÍ MAPA
GRENZKARTE

Hraniční úsek / Grenzabschnitt: VI

List č. / Blatt Nr.: 3

1 : 2500

ČESKÁ REPUBLIKA

Okres Tachov
Obec Rozvadov

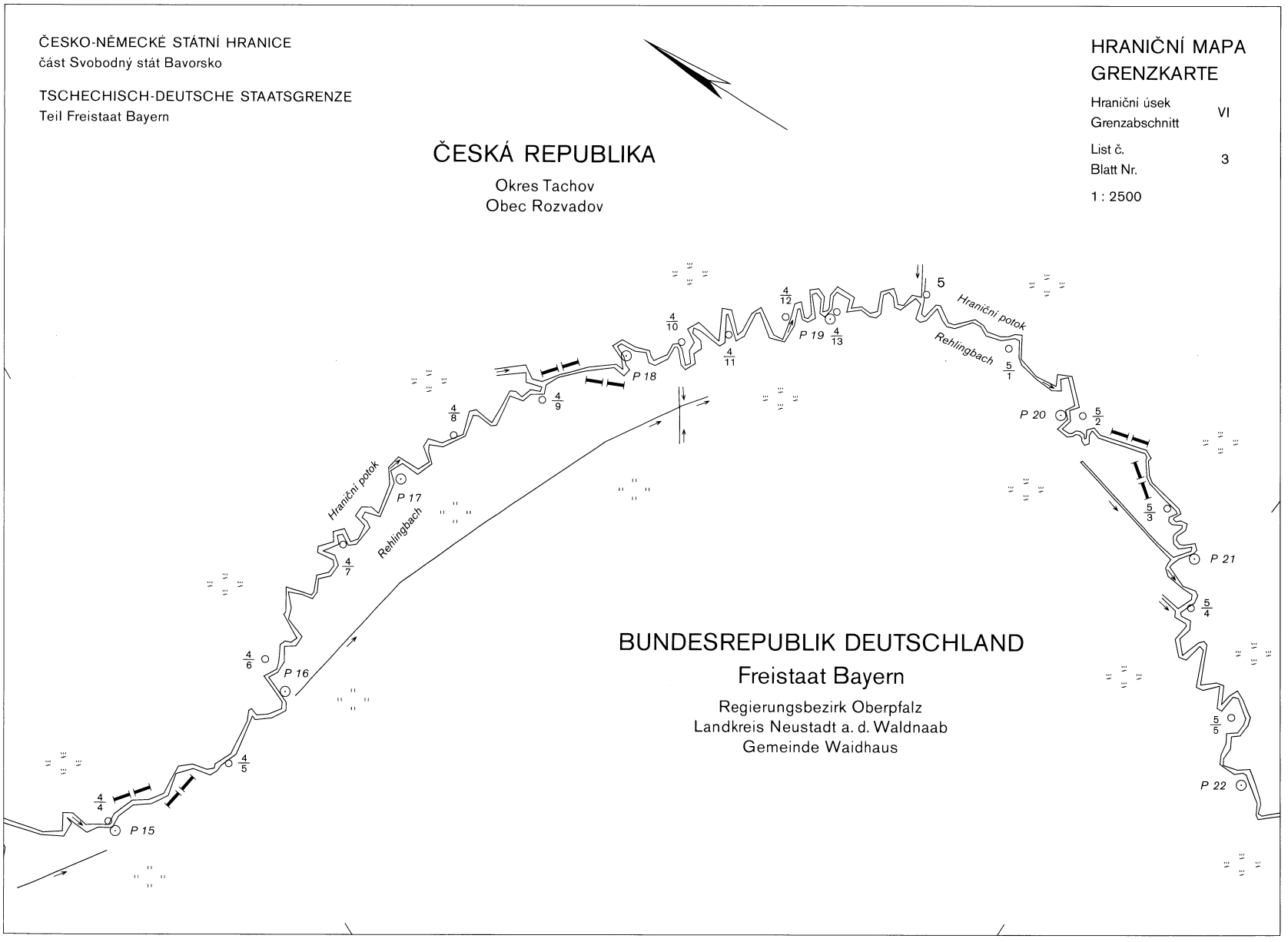

BUNDESREPUBLIK DEUTSCHLAND

Freistaat Bayern

Regierungsbezirk Oberpfalz
Landkreis Neustadt a. d. Waldnaab
Gemeinde Waidhaus

ČESKO-NĚMECKÉ STÁTNÍ HRANICE
část Svobodný stát Bavorsko

TSCHECHISCH-DEUTSCHE STAATSGRENZE
Teil Freistaat Bayern

HRANIČNÍ MAPA
GRENZKARTE

Hraniční úsek
Grenzabschnitt VI

List č.
Blatt Nr. 4

1 : 2500

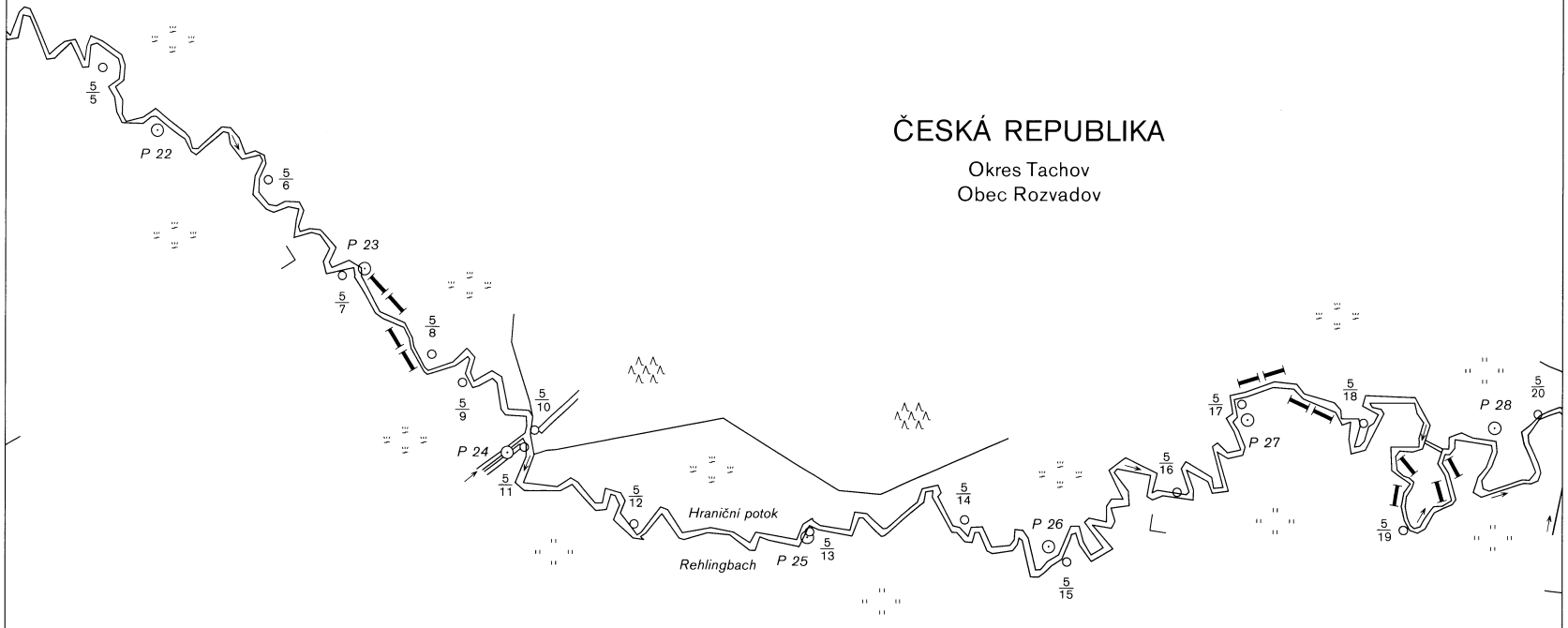

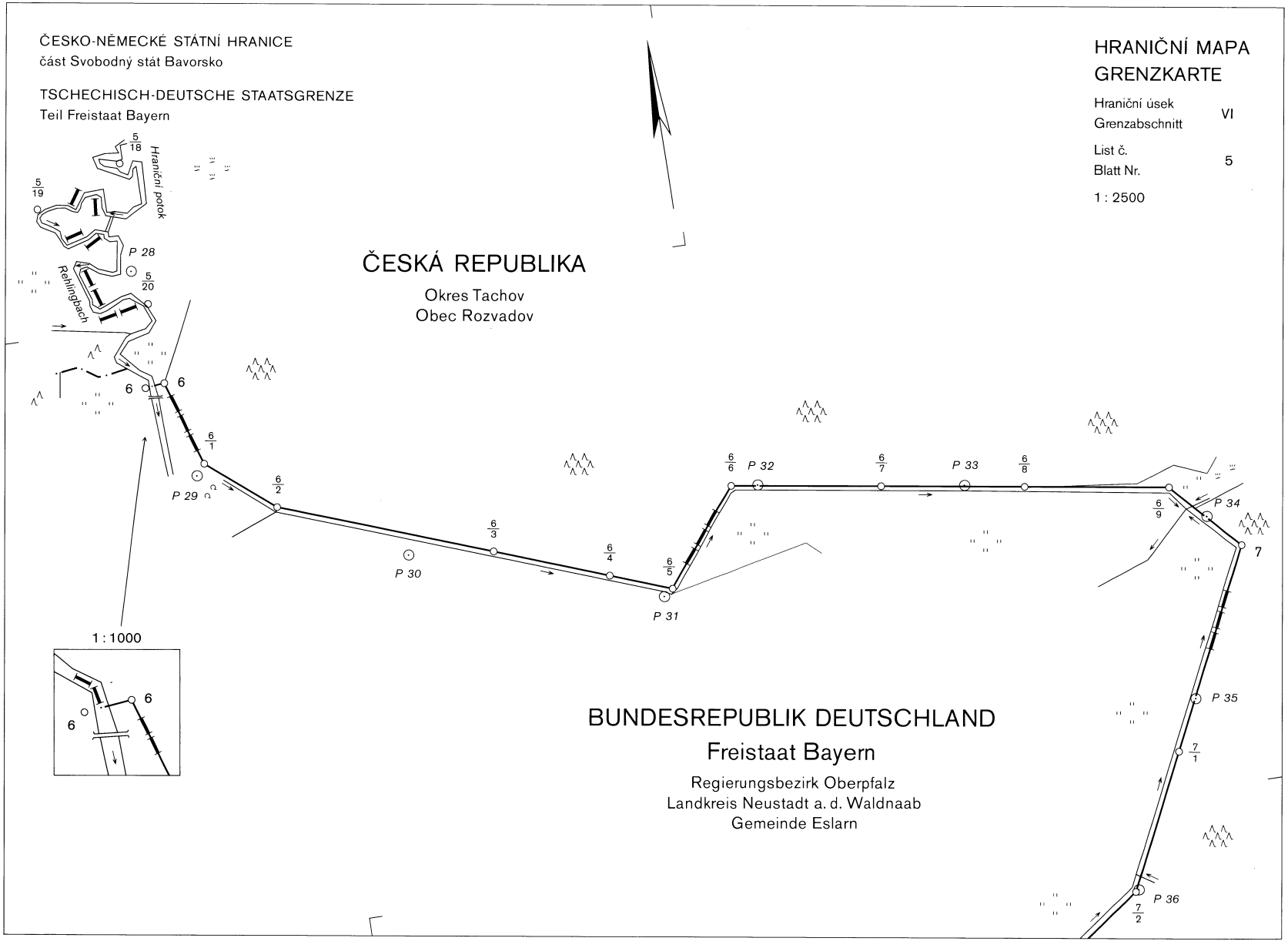
ČESKO-NĚMECKÉ STÁTNÍ HRANICE
část Svobodný stát Bavorsko
TSCHECHISCH-DEUTSCHE STAATSGRENZE
Teil Freistaat Bayern
HRANIČNÍ MAPA
GRENZKARTE
Hraniční úsek
Grenzabschnitt
VI
List č.
Blatt Nr.
5
1 : 2500
ČESKÁ REPUBLIKA
Okres Tachov
Obec Rozvadov
Hraniční potok
Rehlingbach
P 28
P 29
P 30
P 31
P 32
P 33
P 34
P 35
P 36
1 : 1000
BUNDESREPUBLIK DEUTSCHLAND
Freistaat Bayern
Regierungsbezirk Oberpfalz
Landkreis Neustadt a. d. Waldnaab
Gemeinde Eslarn

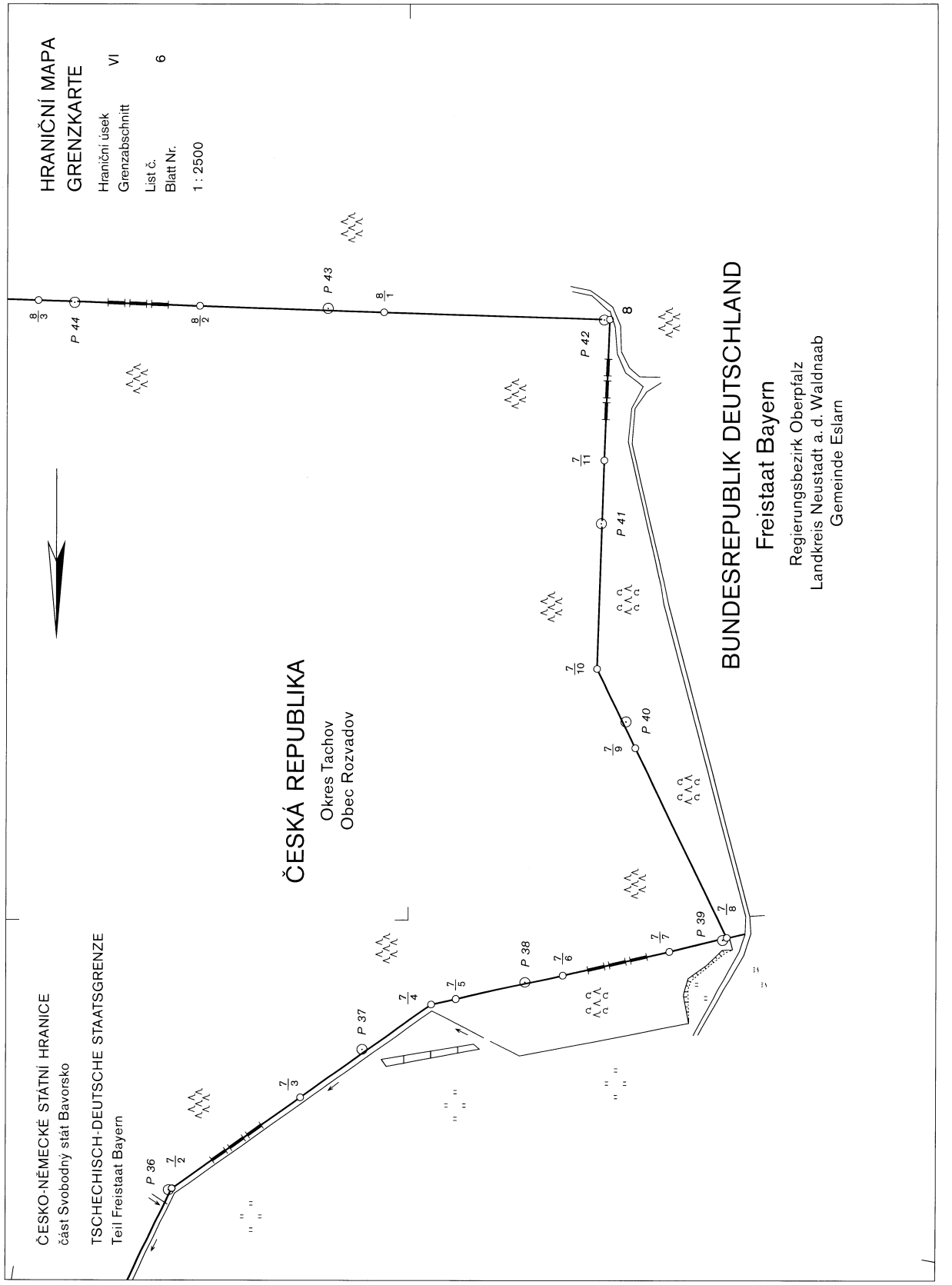
HRANIČNÍ MAPA
GRENZKARTE
Hraniční úsek VI
Grenzabschnitt
List č. 6
Blatt Nr.
1 : 2500
ČESKO-NĚMECKÉ STÁTNÍ HRANICE
část Svobodný stát Bavorsko
TSCHECHISCH-DEUTSCHE STAATSGRENZE
Teil Freistaat Bayern
ČESKÁ REPUBLIKA
Okres Tachov
Obec Rozvadov
BUNDESREPUBLIK DEUTSCHLAND
Freistaat Bayern
Regierungsbezirk Oberpfalz
Landkreis Neustadt a. d. Waldnaab
Gemeinde Eslarn
P 36
P 37
P 38
P 39
P 40
P 41
P 42
P 43
P 44
8

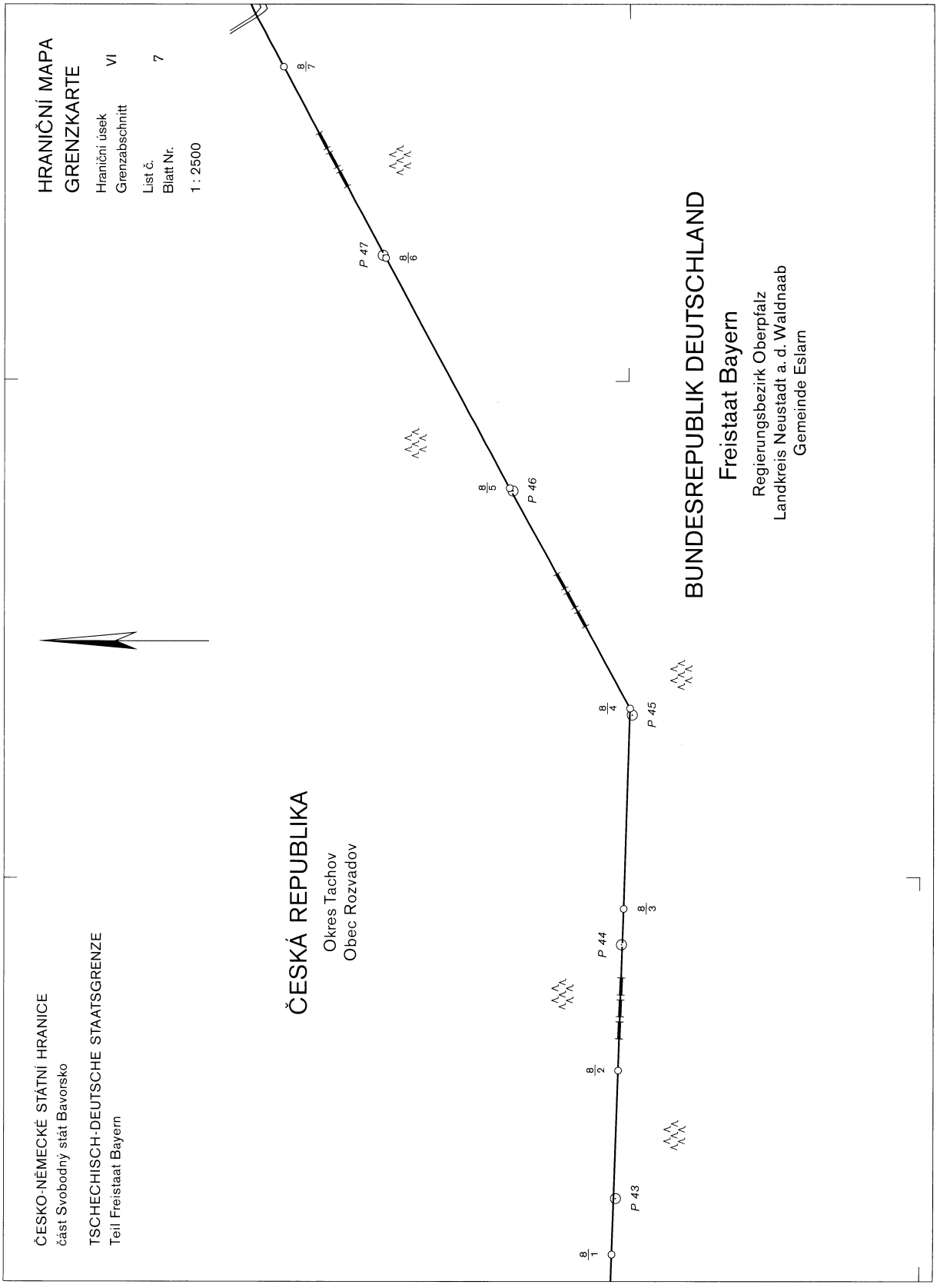
HRANIČNÍ MAPA
GRENZKARTE
Hraniční úsek VI
Grenzabschnitt
List č. 7
Blatt Nr.
1 : 2500
ČESKO-NĚMECKÉ STÁTNÍ HRANICE
část Svobodný stát Bavorsko
TSCHECHISCH-DEUTSCHE STAATSGRENZE
Teil Freistaat Bayern
ČESKÁ REPUBLIKA
Okres Tachov
Obec Rozvadov
BUNDESREPUBLIK DEUTSCHLAND
Freistaat Bayern
Regierungsbezirk Oberpfalz
Landkreis Neustadt a. d. Waldnaab
Gemeinde Eslarn
P 43
P 44
P 45
P 46
P 47
8/1
8/2
8/3
8/4
8/5
8/6
8/7

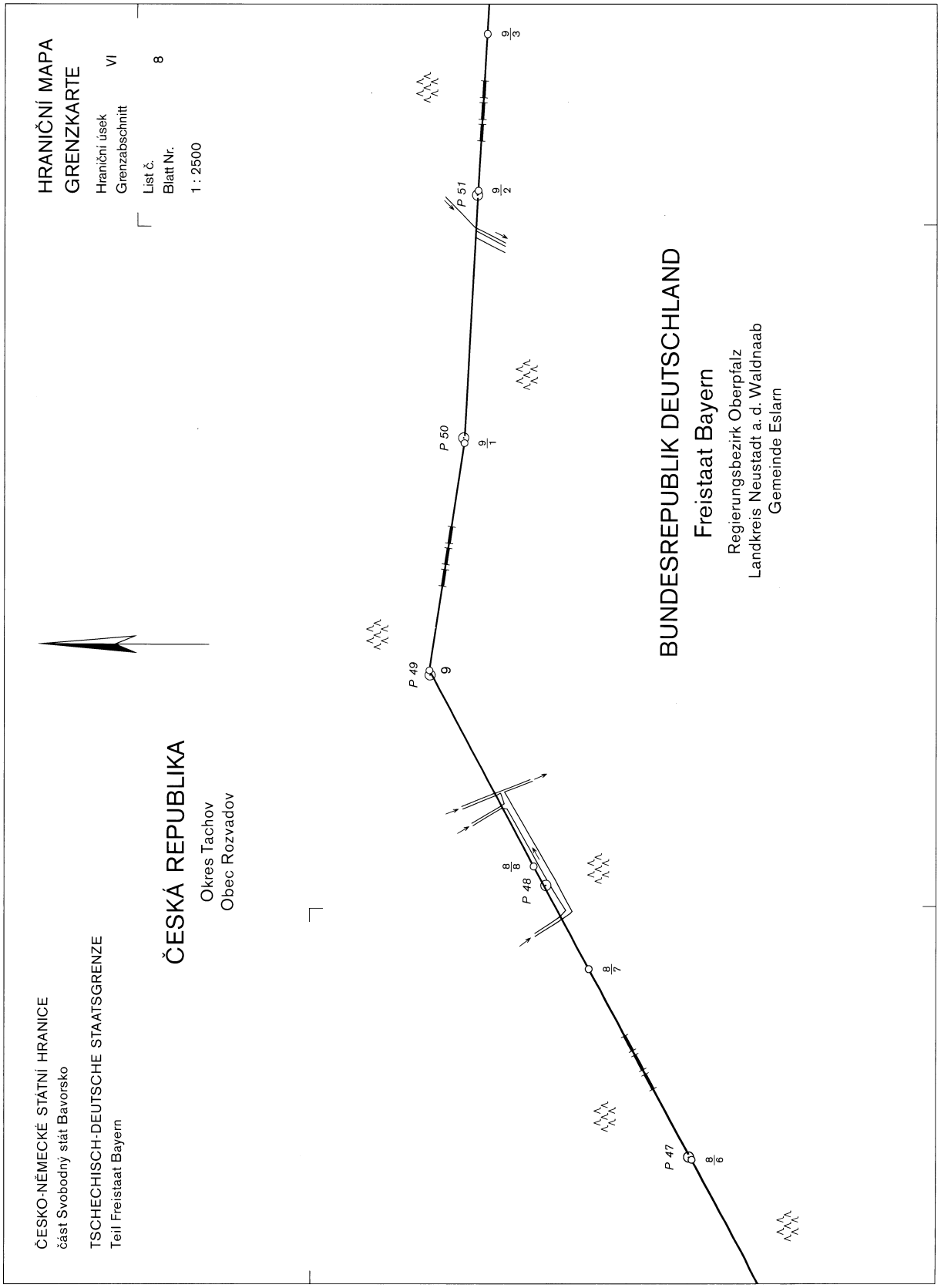
HRANIČNÍ MAPA
GRENZKARTE
Hraniční úsek VI
Grenzabschnitt
List č. 8
Blatt Nr.
1 : 2500
ČESKO-NĚMECKÉ STÁTNÍ HRANICE
část Svobodný stát Bavorsko
TSCHECHISCH-DEUTSCHE STAATSGRENZE
Teil Freistaat Bayern
ČESKÁ REPUBLIKA
Okres Tachov
Obec Rozvadov
BUNDESREPUBLIK DEUTSCHLAND
Freistaat Bayern
Regierungsbezirk Oberpfalz
Landkreis Neustadt a. d. Waldnaab
Gemeinde Eslarn
P 47
P 48
P 49
P 50
P 51

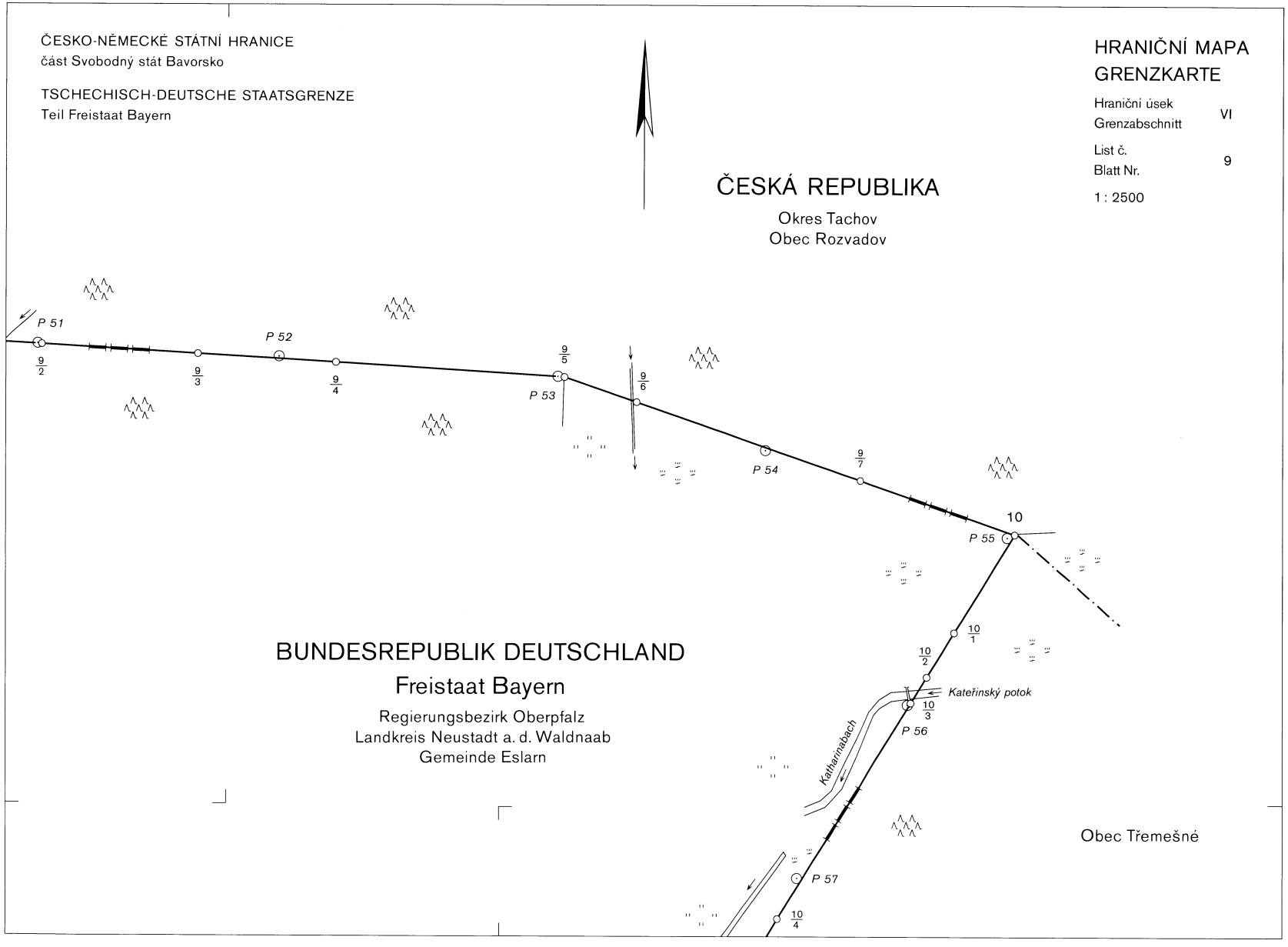
ČESKO-NĚMECKÉ STÁTNÍ HRANICE
část Svobodný stát Bavorsko
TSCHECHISCH-DEUTSCHE STAATSGRENZE
Teil Freistaat Bayern
HRANIČNÍ MAPA
GRENZKARTE
Hraniční úsek
Grenzabschnitt
VI
List č.
Blatt Nr.
9
1 : 2500
ČESKÁ REPUBLIKA
Okres Tachov
Obec Rozvadov
P 51
P 52
P 53
P 54
P 55
P 56
P 57
9/2
9/3
9/4
9/5
9/6
9/7
10
10/1
10/2
10/3
10/4
Kateřinský potok
Katharinabach
BUNDESREPUBLIK DEUTSCHLAND
Freistaat Bayern
Regierungsbezirk Oberpfalz
Landkreis Neustadt a. d. Waldnaab
Gemeinde Eslarn
Obec Třemešné

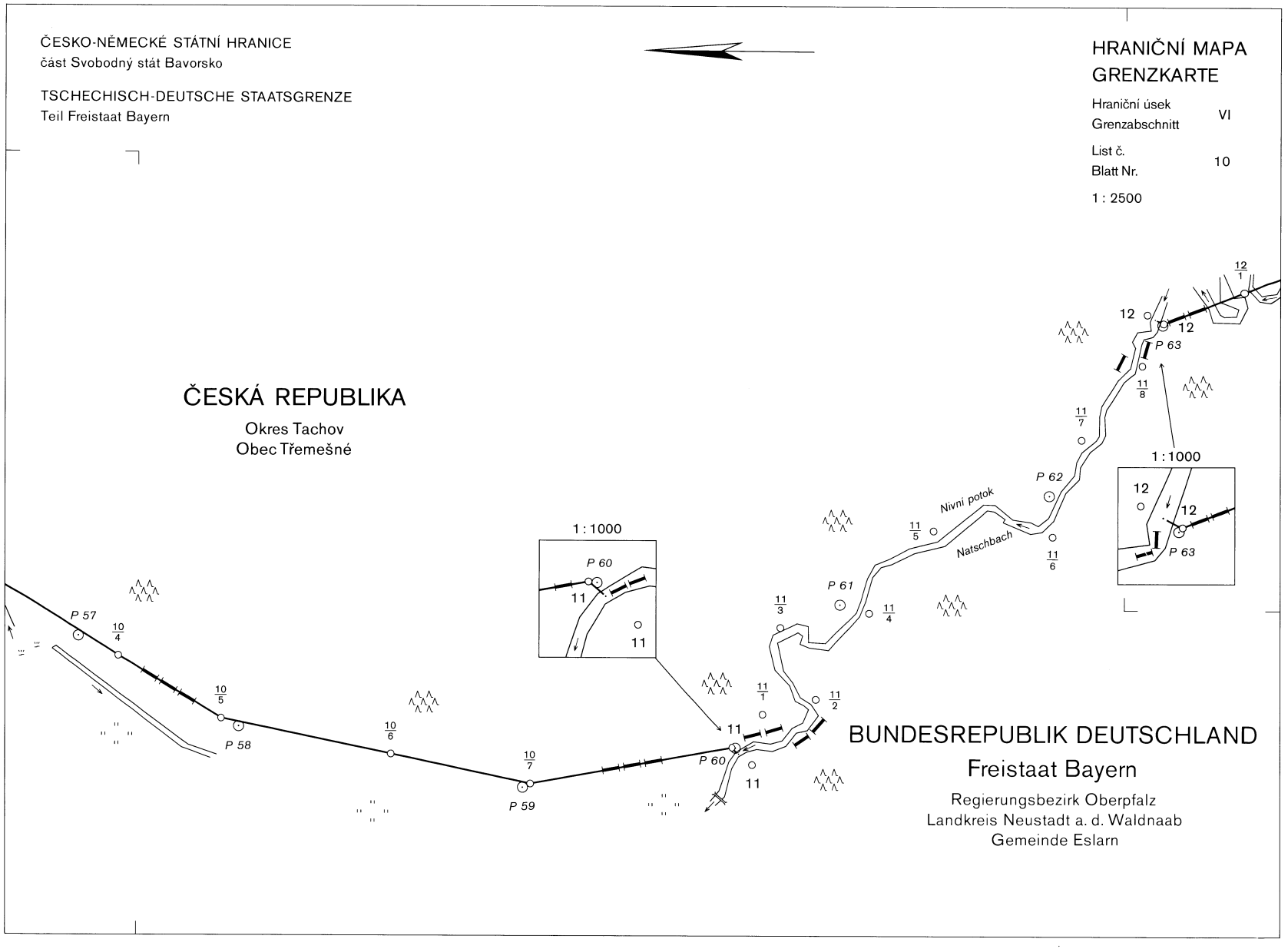
ČESKO-NĚMECKÉ STÁTNÍ HRANICE
část Svobodný stát Bavorsko
TSCHECHISCH-DEUTSCHE STAATSGRENZE
Teil Freistaat Bayern
HRANIČNÍ MAPA
GRENZKARTE
Hraniční úsek
Grenzabschnitt
VI
List č.
Blatt Nr.
10
1 : 2500
ČESKÁ REPUBLIKA
Okres Tachov
Obec Třemešné
BUNDESREPUBLIK DEUTSCHLAND
Freistaat Bayern
Regierungsbezirk Oberpfalz
Landkreis Neustadt a. d. Waldnaab
Gemeinde Eslarn
1 : 1000
1 : 1000
P 57
P 58
P 59
P 60
P 61
P 62
P 63
Nivní potok
Natschbach
10/4
10/5
10/6
10/7
11/1
11/2
11/3
11/4
11/5
11/6
11/7
11/8
12/1
11
12

ČESKO-NĚMECKÉ STÁTNÍ HRANICE
část Svobodný stát Bavorsko

TSCHECHISCH-DEUTSCHE STAATSGRENZE
Teil Freistaat Bayern

HRANIČNÍ MAPA
GRENZKARTE

Hraniční úsek / Grenzabschnitt: VI

List č. / Blatt Nr.: 11

1 : 2500

ČESKÁ REPUBLIKA

Okres Domažlice
Obec Bělá n. Radbuzou

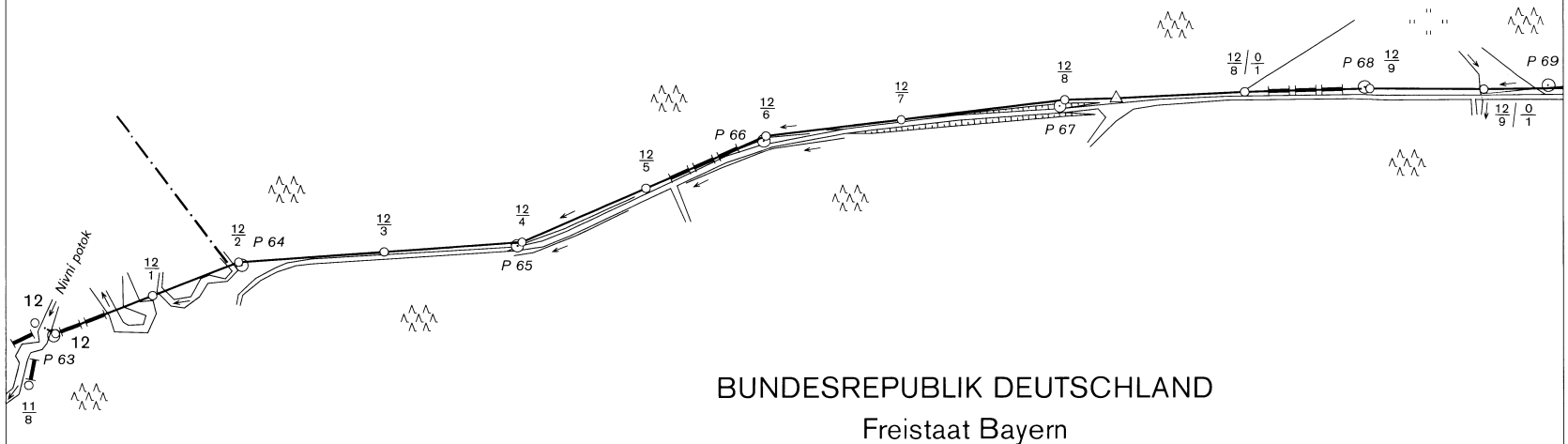

BUNDESREPUBLIK DEUTSCHLAND

Freistaat Bayern

Regierungsbezirk Oberpfalz
Landkreis Neustadt a. d. Waldnaab
Gemeinde Eslarn

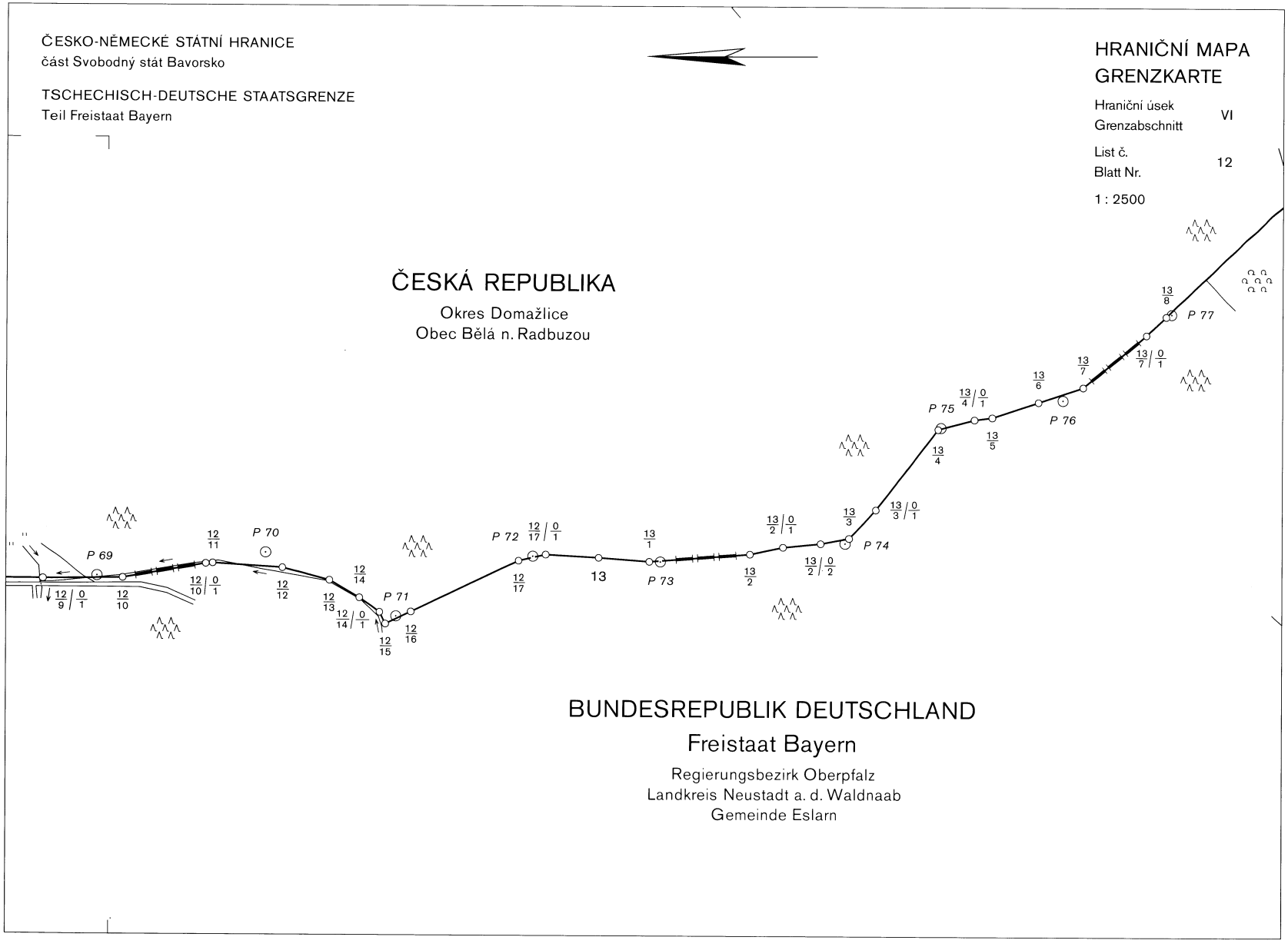
ČESKO-NĚMECKÉ STÁTNÍ HRANICE
část Svobodný stát Bavorsko
TSCHECHISCH-DEUTSCHE STAATSGRENZE
Teil Freistaat Bayern
HRANIČNÍ MAPA
GRENZKARTE
Hraniční úsek
Grenzabschnitt VI
List č.
Blatt Nr. 12
1 : 2500
ČESKÁ REPUBLIKA
Okres Domažlice
Obec Bělá n. Radbuzou
P 69
P 70
P 71
P 72
P 73
P 74
P 75
P 76
P 77
13
BUNDESREPUBLIK DEUTSCHLAND
Freistaat Bayern
Regierungsbezirk Oberpfalz
Landkreis Neustadt a. d. Waldnaab
Gemeinde Eslarn

ČESKO-NĚMECKÉ STÁTNÍ HRANICE
část Svobodný stát Bavorsko

TSCHECHISCH-DEUTSCHE STAATSGRENZE
Teil Freistaat Bayern

HRANIČNÍ MAPA
GRENZKARTE

Hraniční úsek
Grenzabschnitt VI

List č.
Blatt Nr. 13

1 : 2500

ČESKÁ REPUBLIKA

Okres Domažlice
Obec Bělá n. Radbuzou

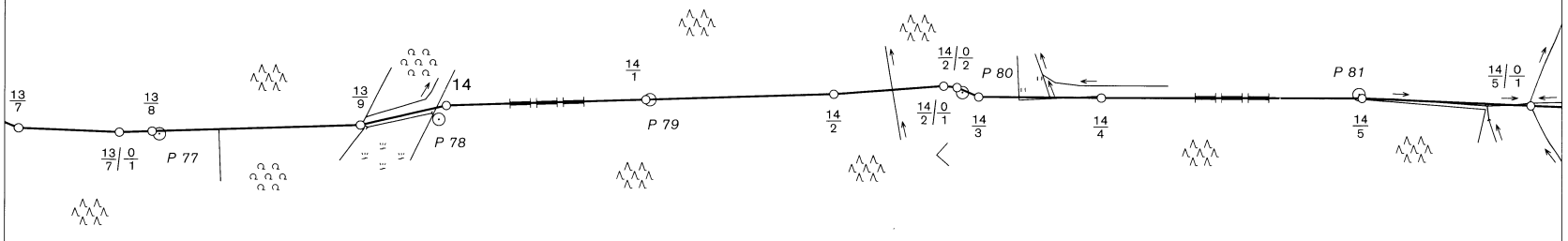

BUNDESREPUBLIK DEUTSCHLAND

Freistaat Bayern

Regierungsbezirk Oberpfalz
Landkreis Neustadt a. d. Waldnaab
Gemeinde Eslarn

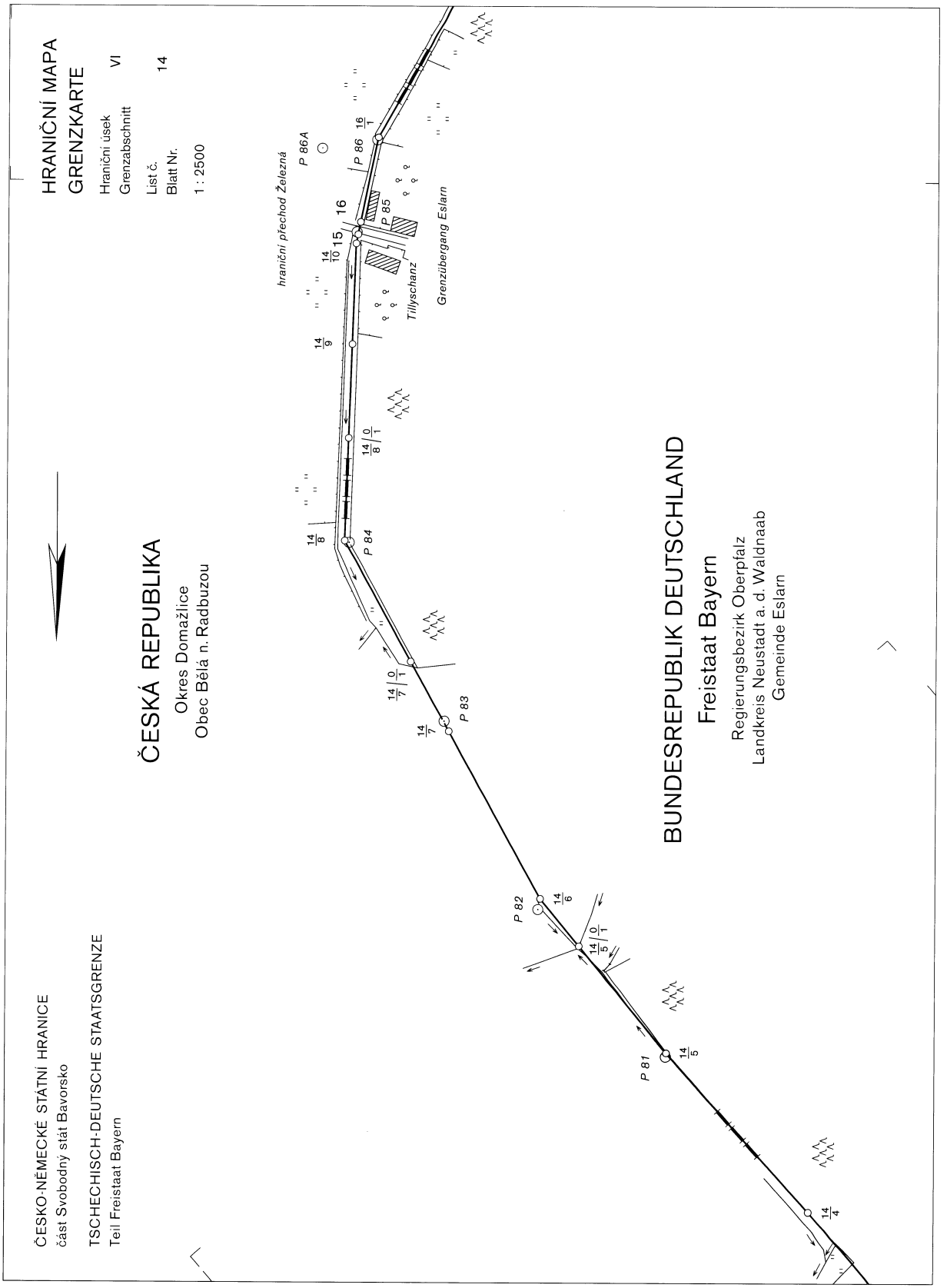
ČESKO-NĚMECKÉ STÁTNÍ HRANICE
část Svobodný stát Bavorsko
TSCHECHISCH-DEUTSCHE STAATSGRENZE
Teil Freistaat Bayern
HRANIČNÍ MAPA
GRENZKARTE
Hraniční úsek VI
Grenzabschnitt
List č. 14
Blatt Nr.
1 : 2500
ČESKÁ REPUBLIKA
Okres Domažlice
Obec Bělá n. Radbuzou
BUNDESREPUBLIK DEUTSCHLAND
Freistaat Bayern
Regierungsbezirk Oberpfalz
Landkreis Neustadt a. d. Waldnaab
Gemeinde Eslarn
hraniční přechod Železná
Grenzübergang Eslarn
Tillyschanz
P 81
P 82
P 83
P 84
P 85
P 86
P 86A
14/4
14/5
14/5 | 0/1
14/6
14/7
14/7 | 0/1
14/8
14/8 | 0/1
14/9
14/10
15
16
16/1

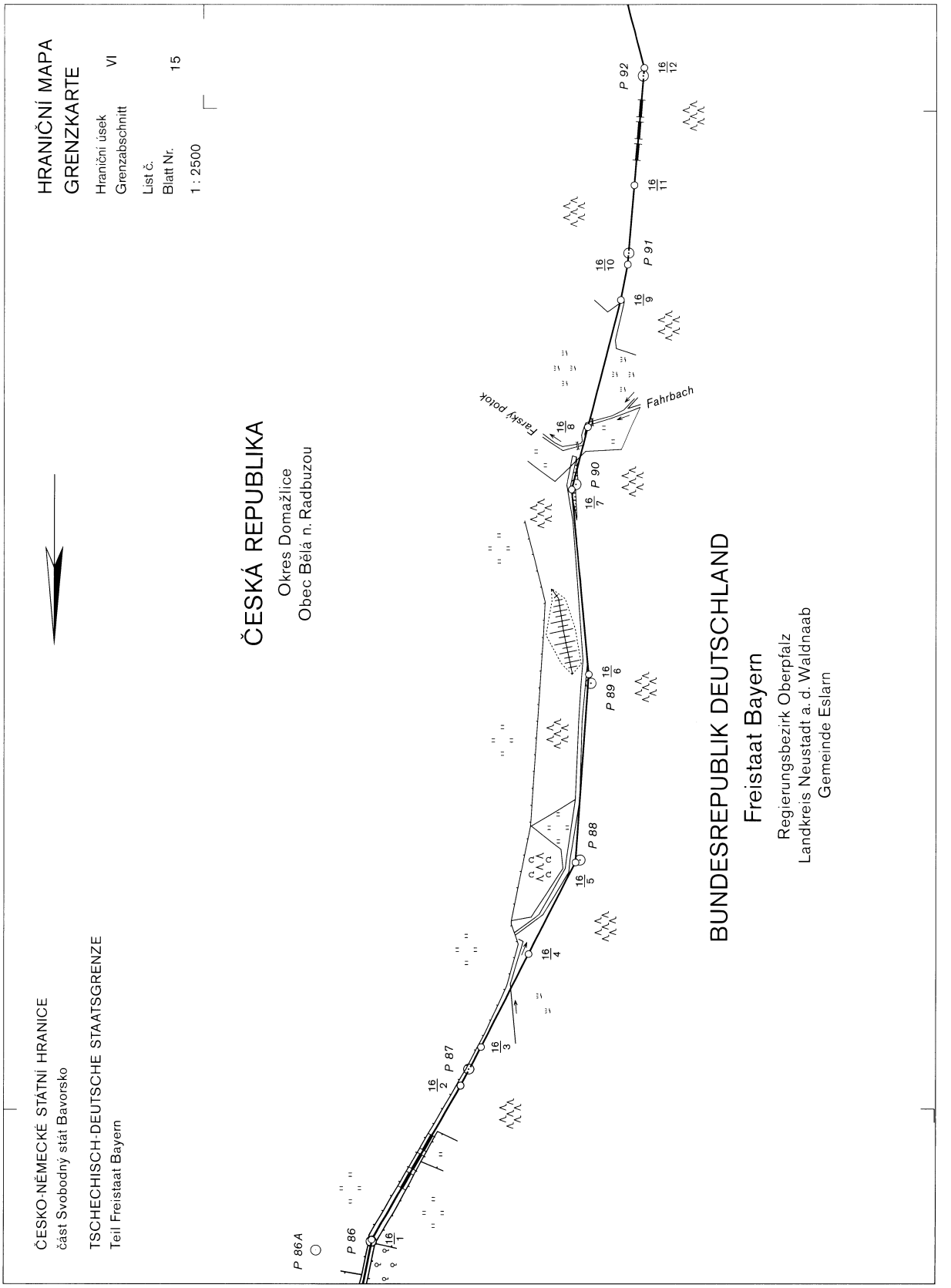
HRANIČNÍ MAPA
GRENZKARTE
Hraniční úsek
Grenzabschnitt
VI
List č.
Blatt Nr.
15
1 : 2500
ČESKO-NĚMECKÉ STÁTNÍ HRANICE
část Svobodný stát Bavorsko
TSCHECHISCH-DEUTSCHE STAATSGRENZE
Teil Freistaat Bayern
ČESKÁ REPUBLIKA
Okres Domažlice
Obec Bělá n. Radbuzou
BUNDESREPUBLIK DEUTSCHLAND
Freistaat Bayern
Regierungsbezirk Oberpfalz
Landkreis Neustadt a. d. Waldnaab
Gemeinde Eslarn
P 86A
P 86
16/1
16/2
P 87
16/3
16/4
16/5
P 88
P 89
16/6
16/7
P 90
16/8
Fahrbach
Farský potok
16/9
16/10
P 91
16/11
16/12
P 92

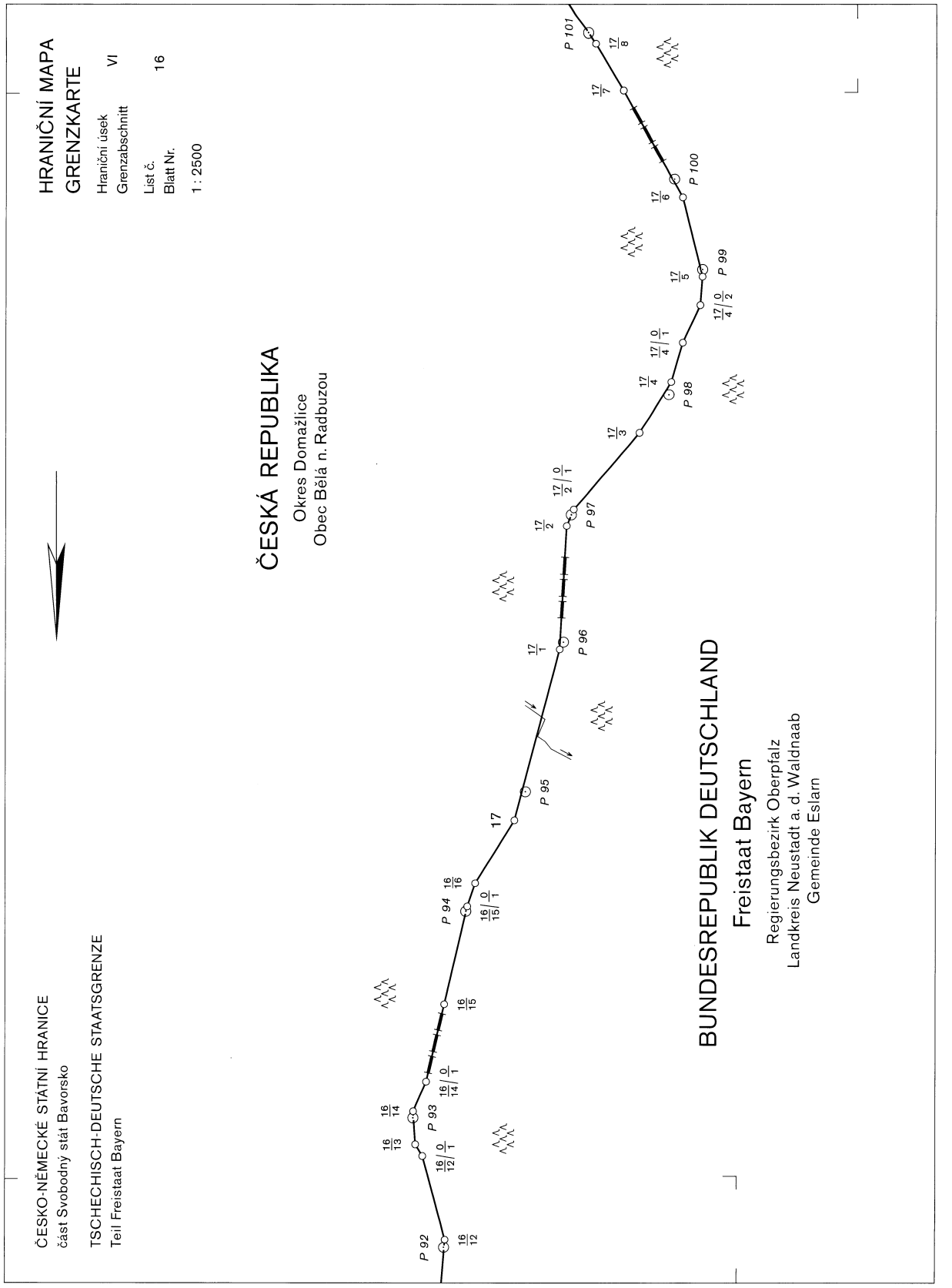
HRANIČNÍ MAPA
GRENZKARTE
Hraniční úsek VI
Grenzabschnitt
List č. 16
Blatt Nr.
1 : 2500
ČESKÁ REPUBLIKA
Okres Domažlice
Obec Bělá n. Radbuzou
BUNDESREPUBLIK DEUTSCHLAND
Freistaat Bayern
Regierungsbezirk Oberpfalz
Landkreis Neustadt a. d. Waldnaab
Gemeinde Eslarn
ČESKO-NĚMECKÉ STÁTNÍ HRANICE
část Svobodný stát Bavorsko
TSCHECHISCH-DEUTSCHE STAATSGRENZE
Teil Freistaat Bayern
P 92
P 93
P 94
P 95
P 96
P 97
P 98
P 99
P 100
P 101

ČESKO-NĚMECKÉ STÁTNÍ HRANICE
část Svobodný stát Bavorsko

TSCHECHISCH-DEUTSCHE STAATSGRENZE
Teil Freistaat Bayern

HRANIČNÍ MAPA
GRENZKARTE

Hraniční úsek
Grenzabschnitt VI

List č.
Blatt Nr. 17

1 : 2500

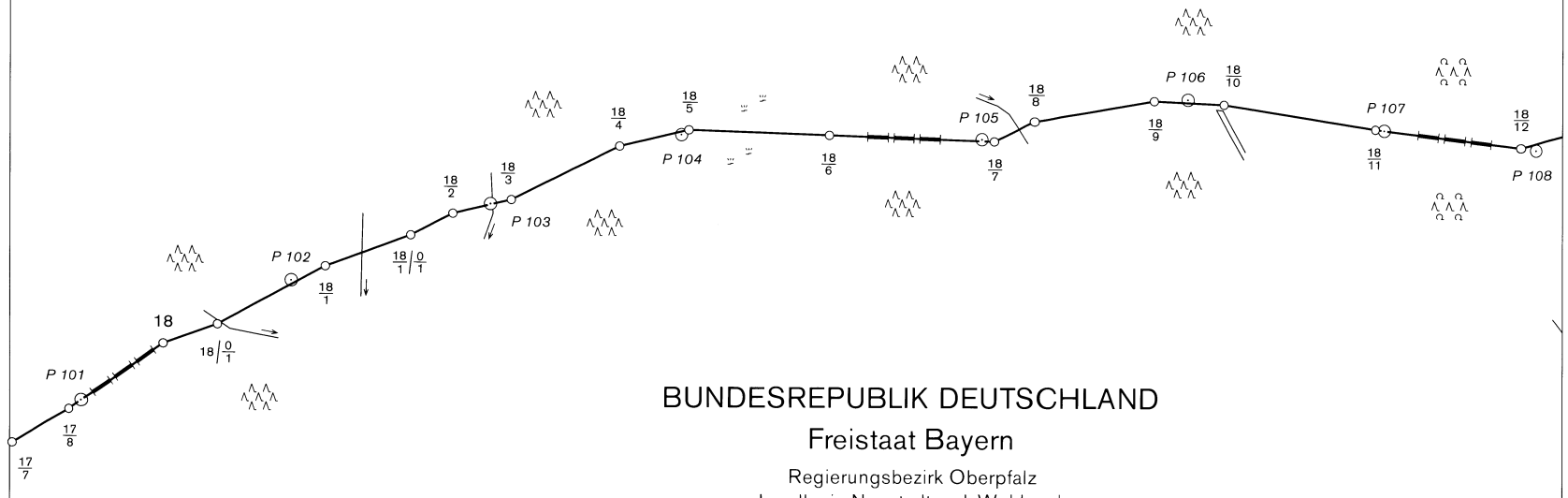

ČESKÁ REPUBLIKA

Okres Domažlice
Obec Bělá n. Radbuzou

BUNDESREPUBLIK DEUTSCHLAND

Freistaat Bayern

Regierungsbezirk Oberpfalz
Landkreis Neustadt a. d. Waldnaab
Gemeinde Eslarn

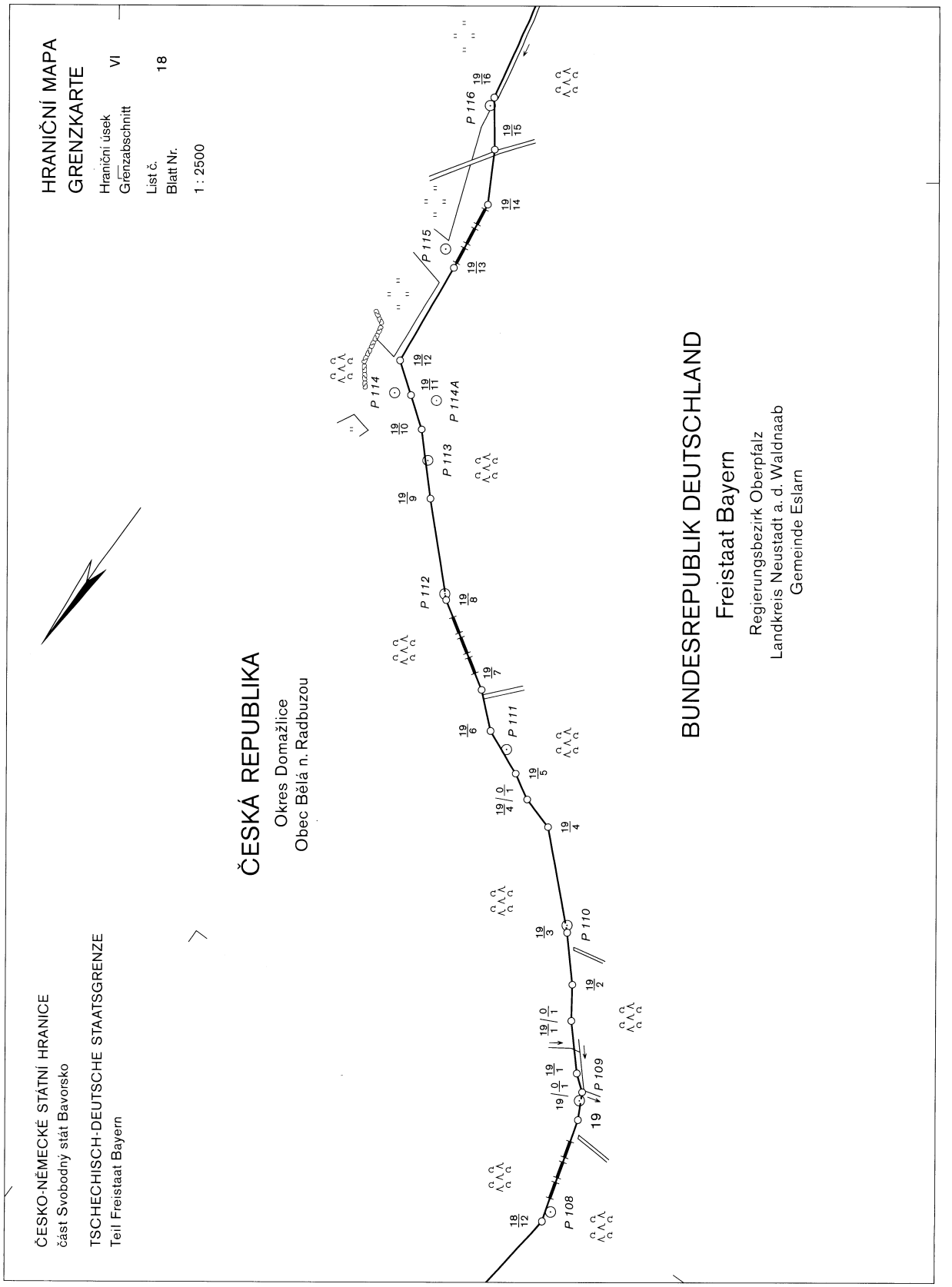
ČESKO-NĚMECKÉ STÁTNÍ HRANICE
část Svobodný stát Bavorsko
TSCHECHISCH-DEUTSCHE STAATSGRENZE
Teil Freistaat Bayern
HRANIČNÍ MAPA
GRENZKARTE
Hraniční úsek VI
Grenzabschnitt
List č. 18
Blatt Nr.
1 : 2500
ČESKÁ REPUBLIKA
Okres Domažlice
Obec Bělá n. Radbuzou
BUNDESREPUBLIK DEUTSCHLAND
Freistaat Bayern
Regierungsbezirk Oberpfalz
Landkreis Neustadt a. d. Waldnaab
Gemeinde Eslarn
P 108
P 109
P 110
P 111
P 112
P 113
P 114
P 114A
P 115
P 116

ČESKO-NĚMECKÉ STÁTNÍ HRANICE
část Svobodný stát Bavorsko

TSCHECHISCH-DEUTSCHE STAATSGRENZE
Teil Freistaat Bayern

HRANIČNÍ MAPA
GRENZKARTE

Hraniční úsek
Grenzabschnitt VI

List č.
Blatt Nr. 19

1 : 2500

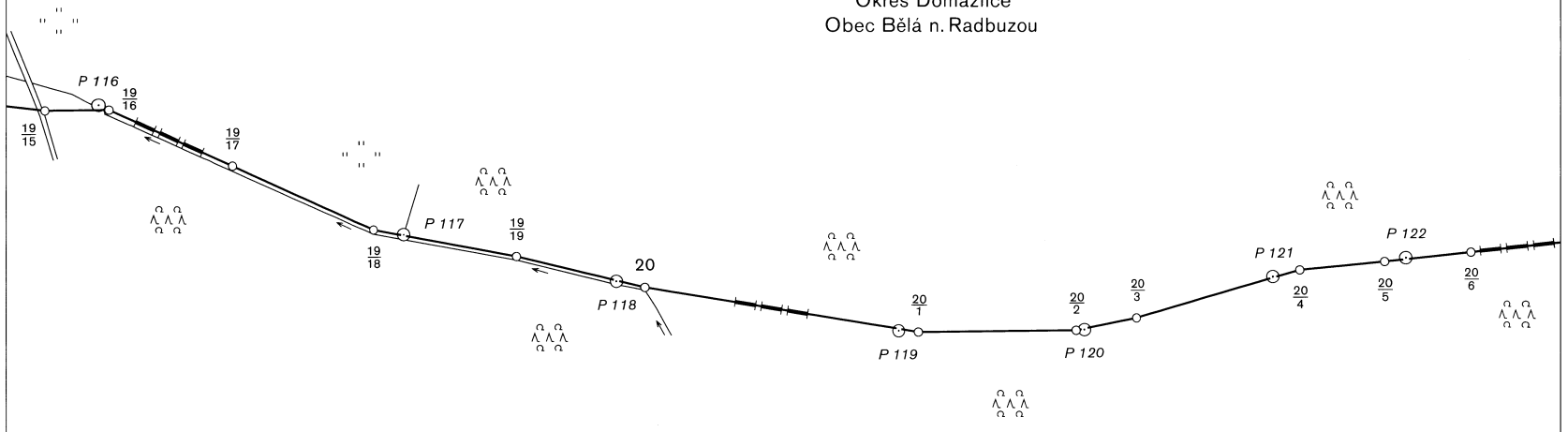

ČESKÁ REPUBLIKA
Okres Domažlice
Obec Bělá n. Radbuzou

BUNDESREPUBLIK DEUTSCHLAND
Freistaat Bayern
Regierungsbezirk Oberpfalz
Landkreis Neustadt a. d. Waldnaab
Gemeinde Eslarn

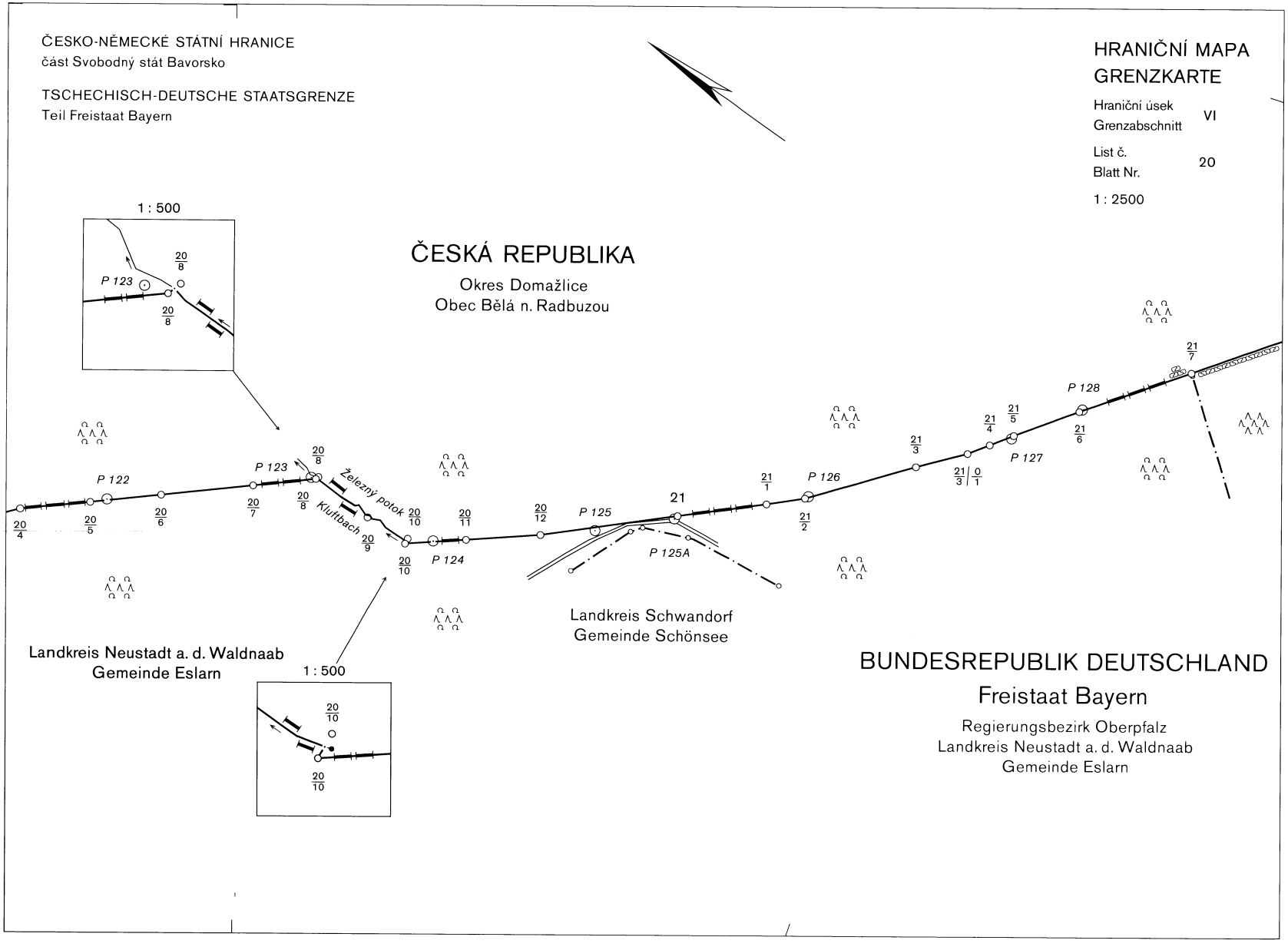
ČESKO-NĚMECKÉ STÁTNÍ HRANICE
část Svobodný stát Bavorsko
TSCHECHISCH-DEUTSCHE STAATSGRENZE
Teil Freistaat Bayern
HRANIČNÍ MAPA
GRENZKARTE
Hraniční úsek
Grenzabschnitt VI
List č.
Blatt Nr. 20
1 : 2500
1 : 500
ČESKÁ REPUBLIKA
Okres Domažlice
Obec Bělá n. Radbuzou
P 122
P 123
P 124
P 125
P 125A
P 126
P 127
P 128
Železný potok
Kluftbach
21
Landkreis Schwandorf
Gemeinde Schönsee
Landkreis Neustadt a. d. Waldnaab
Gemeinde Eslarn
1 : 500
BUNDESREPUBLIK DEUTSCHLAND
Freistaat Bayern
Regierungsbezirk Oberpfalz
Landkreis Neustadt a. d. Waldnaab
Gemeinde Eslarn

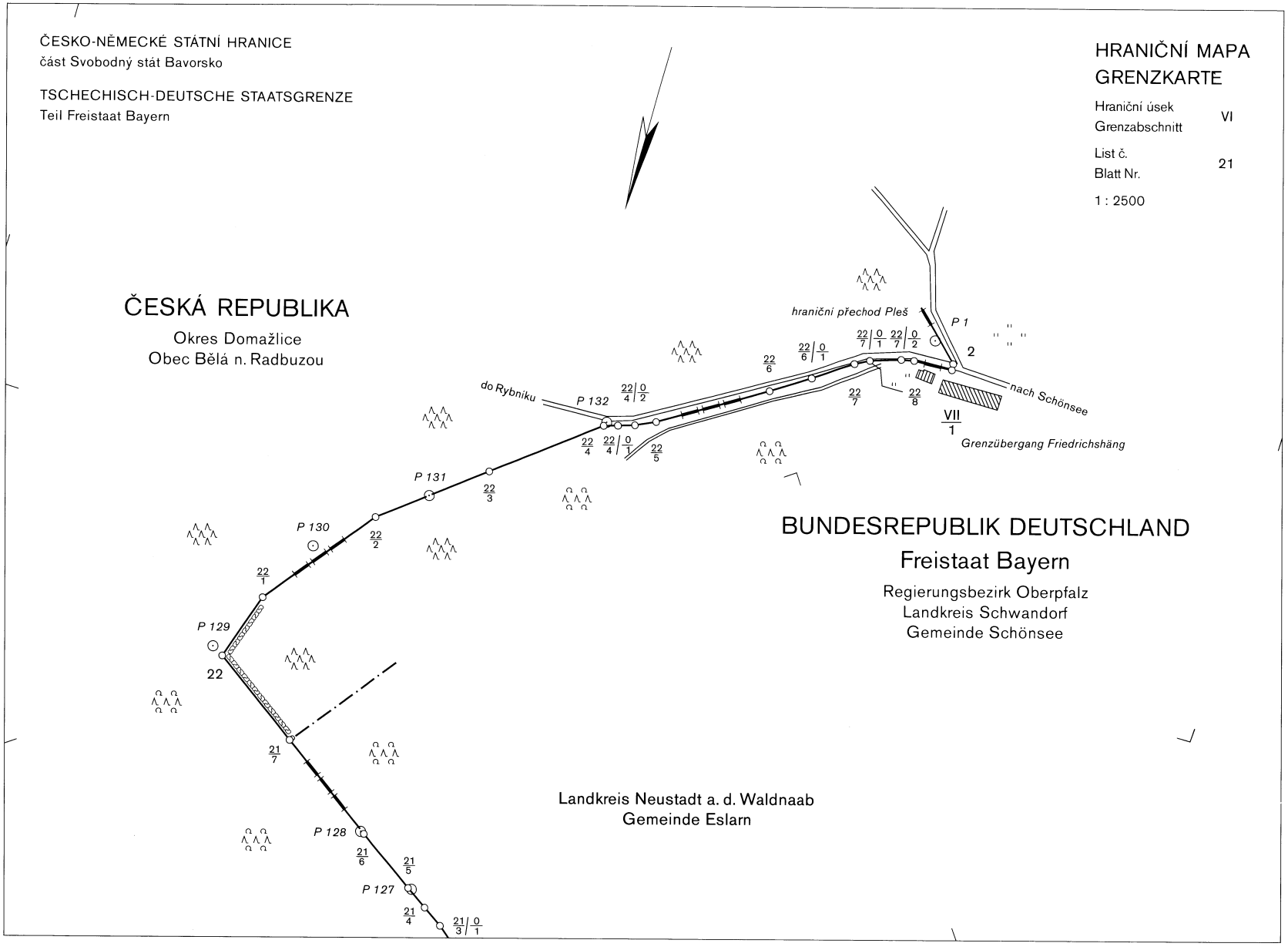
ČESKO-NĚMECKÉ STÁTNÍ HRANICE
část Svobodný stát Bavorsko
TSCHECHISCH-DEUTSCHE STAATSGRENZE
Teil Freistaat Bayern
HRANIČNÍ MAPA
GRENZKARTE
Hraniční úsek
Grenzabschnitt
VI
List č.
Blatt Nr.
21
1 : 2500
ČESKÁ REPUBLIKA
Okres Domažlice
Obec Bělá n. Radbuzou
hraniční přechod Pleš
P 1
2
do Rybníku
P 132
nach Schönsee
VII
1
Grenzübergang Friedrichshäng
P 131
P 130
P 129
22
BUNDESREPUBLIK DEUTSCHLAND
Freistaat Bayern
Regierungsbezirk Oberpfalz
Landkreis Schwandorf
Gemeinde Schönsee
Landkreis Neustadt a. d. Waldnaab
Gemeinde Eslarn
P 128
P 127

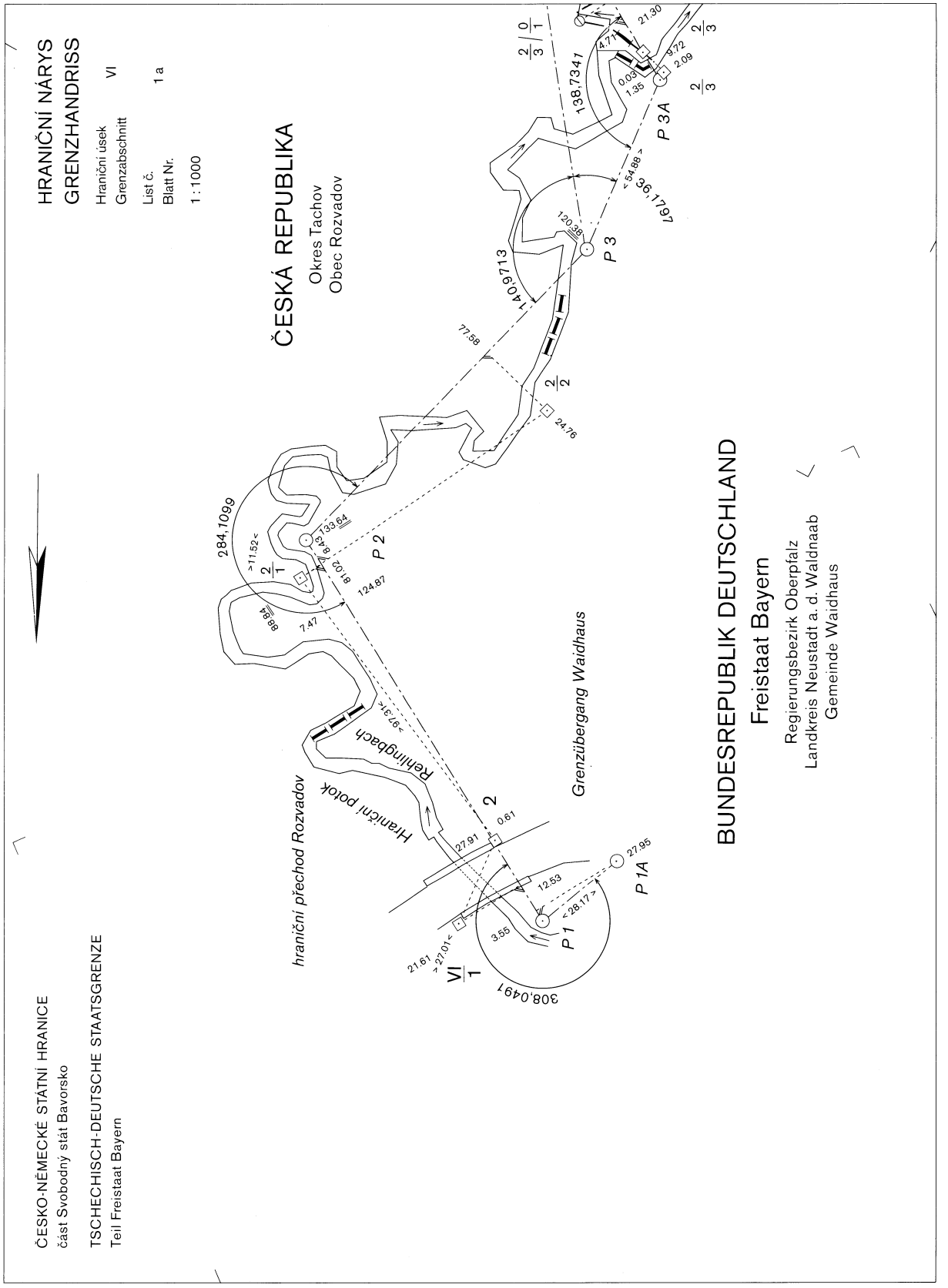
HRANIČNÍ NÁRYS
GRENZHANDRISS
Hraniční úsek
Grenzabschnitt
VI
List č.
Blatt Nr.
1 a
1 : 1000
ČESKÁ REPUBLIKA
Okres Tachov
Obec Rozvadov
BUNDESREPUBLIK DEUTSCHLAND
Freistaat Bayern
Regierungsbezirk Oberpfalz
Landkreis Neustadt a. d. Waldnaab
Gemeinde Waidhaus
ČESKO-NĚMECKÉ STÁTNÍ HRANICE
část Svobodný stát Bavorsko
TSCHECHISCH-DEUTSCHE STAATSGRENZE
Teil Freistaat Bayern
Grenzübergang Waidhaus
hraniční přechod Rozvadov
Hraniční potok
Rehlingbach
P 1
P 1A
P 2
P 3
P 3A
308,0491
284,1099
140,9713
138,7341
36,1797
VI/1
2/1
2/2
2/3
0/1
21.61
27.01
3.55
12.53
27.91
0.61
27.95
28.17
97.31
7.47
88.84
124.87
81.02
8.43
133.64
11.52
77.58
24.76
120.38
54.88
4.71
21.30
9.72
2.09
0.03
1.35

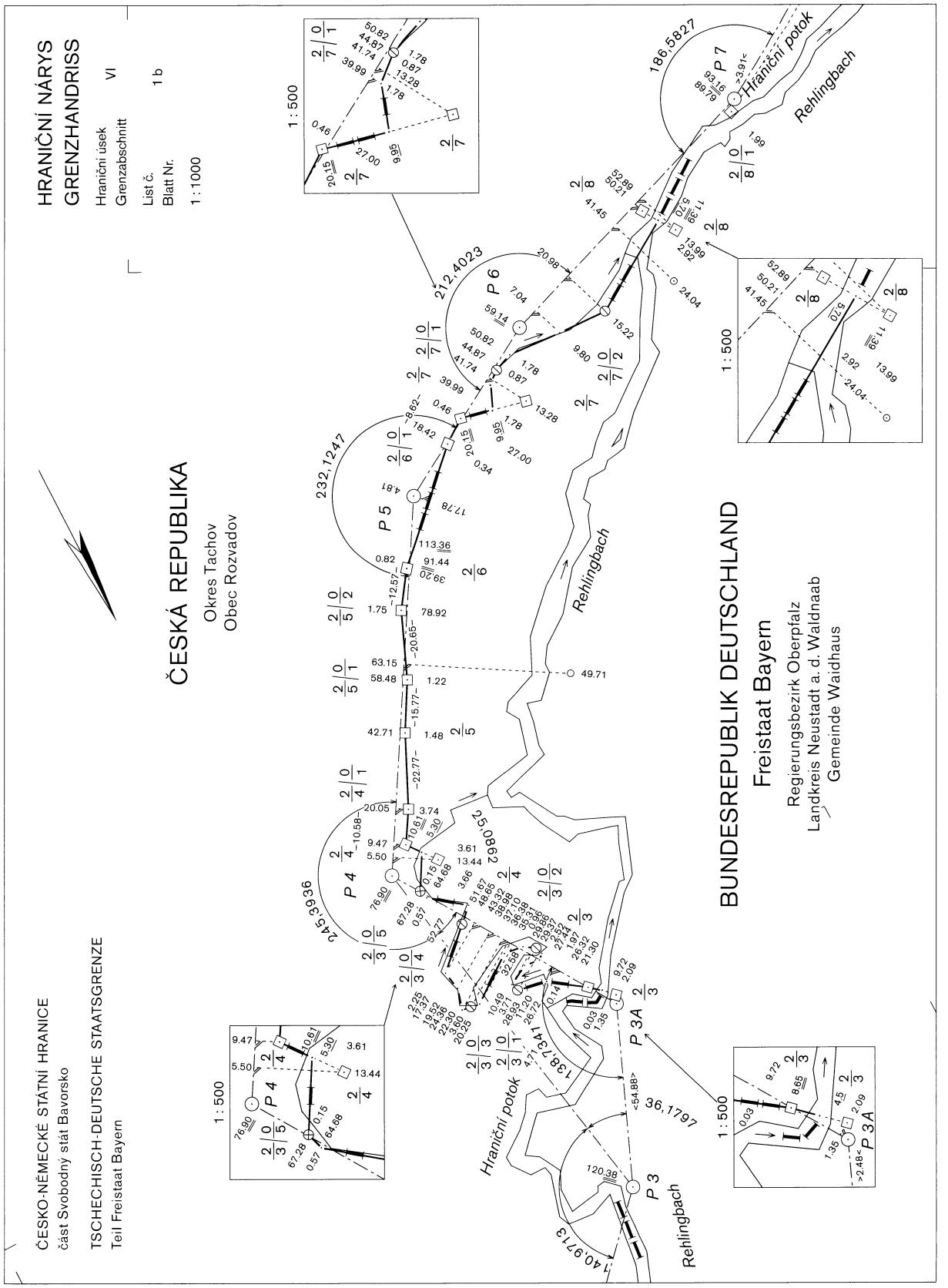
HRANIČNÍ NÁRYS
GRENZHANDRISS
Hraniční úsek VI
Grenzabschnitt
List č. 1 b
Blatt Nr.
1 : 1000
ČESKÁ REPUBLIKA
Okres Tachov
Obec Rozvadov
BUNDESREPUBLIK DEUTSCHLAND
Freistaat Bayern
Regierungsbezirk Oberpfalz
Landkreis Neustadt a. d. Waldnaab
Gemeinde Waidhaus
ČESKO-NĚMECKÉ STÁTNÍ HRANICE
část Svobodný stát Bavorsko
TSCHECHISCH-DEUTSCHE STAATSGRENZE
Teil Freistaat Bayern
Rehlingbach
Hraniční potok
P 3
P 3A
P 4
P 5
P 6
P 7
1 : 500

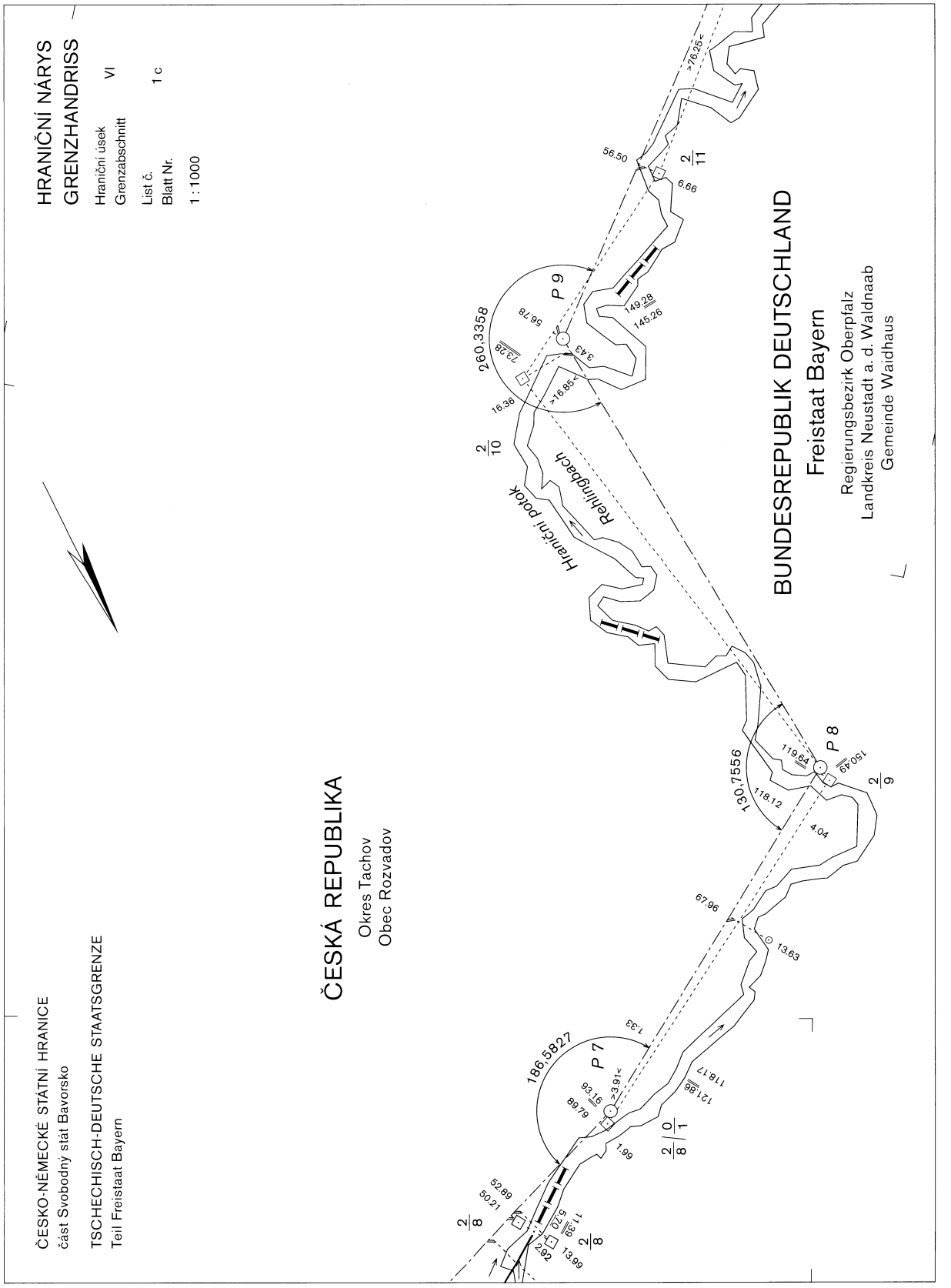
HRANIČNÍ NÁRYS
GRENZHANDRISS
Hraniční úsek VI
Grenzabschnitt
List č. 1 c
Blatt Nr.
1 : 1000
ČESKO-NĚMECKÉ STÁTNÍ HRANICE
část Svobodný stát Bavorsko
TSCHECHISCH-DEUTSCHE STAATSGRENZE
Teil Freistaat Bayern
ČESKÁ REPUBLIKA
Okres Tachov
Obec Rozvadov
BUNDESREPUBLIK DEUTSCHLAND
Freistaat Bayern
Regierungsbezirk Oberpfalz
Landkreis Neustadt a. d. Waldnaab
Gemeinde Waidhaus
Hraniční potok
Rehlingbach
P 7
P 8
P 9
186.5827
130.7556
260.3358
2/8
2/9
2/10
2/11
0/1

ČESKO-NĚMECKÉ STÁTNÍ HRANICE
část Svobodný stát Bavorsko

TSCHECHISCH-DEUTSCHE STAATSGRENZE
Teil Freistaat Bayern

HRANIČNÍ NÁRYS
GRENZHANDRISS

Hraniční úsek / Grenzabschnitt: VI

List č. / Blatt Nr.: 2 a

1 : 1000

ČESKÁ REPUBLIKA

Okres Tachov
Obec Rozvadov

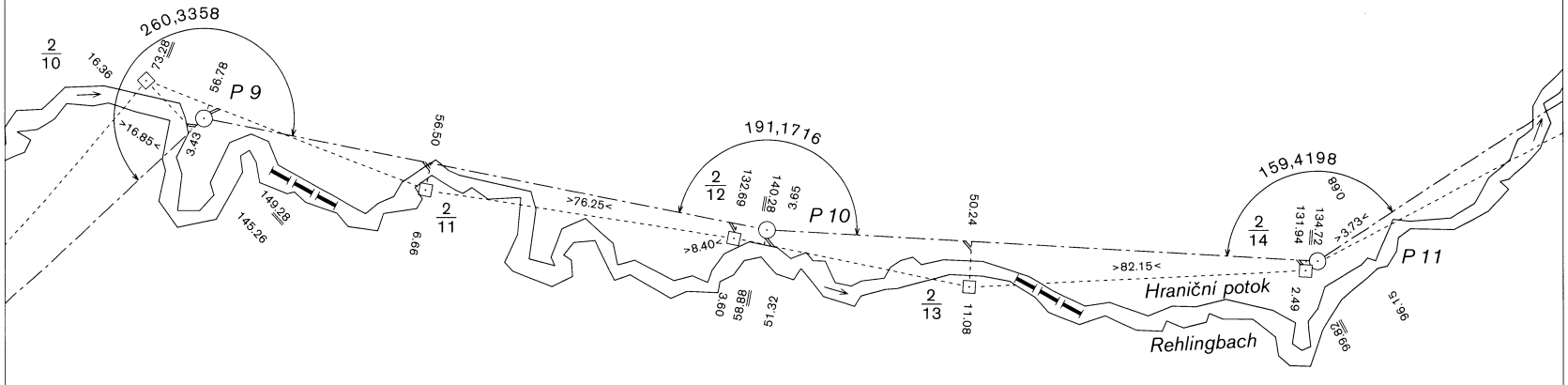

BUNDESREPUBLIK DEUTSCHLAND

Freistaat Bayern

Regierungsbezirk Oberpfalz
Landkreis Neustadt a. d. Waldnaab
Gemeinde Waidhaus

ČESKO-NĚMECKÉ STÁTNÍ HRANICE
část Svobodný stát Bavorsko

TSCHECHISCH-DEUTSCHE STAATSGRENZE
Teil Freistaat Bayern

HRANIČNÍ NÁRYS
GRENZHANDRISS

Hraniční úsek / Grenzabschnitt: VI

List č. / Blatt Nr.: 2 b

1 : 1000

ČESKÁ REPUBLIKA

Okres Tachov
Obec Rozvadov

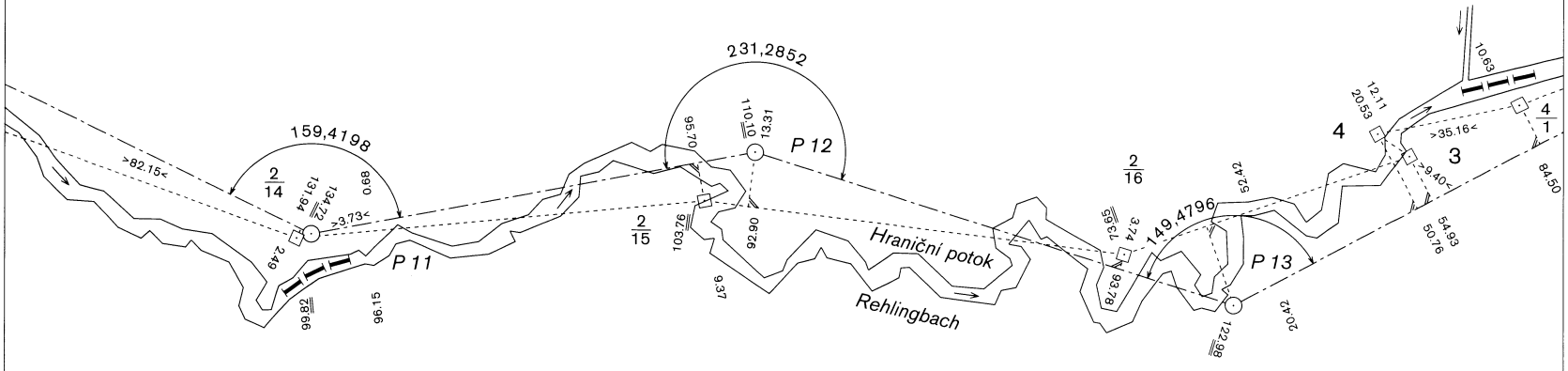

BUNDESREPUBLIK DEUTSCHLAND

Freistaat Bayern

Regierungsbezirk Oberpfalz
Landkreis Neustadt a. d. Waldnaab
Gemeinde Waidhaus

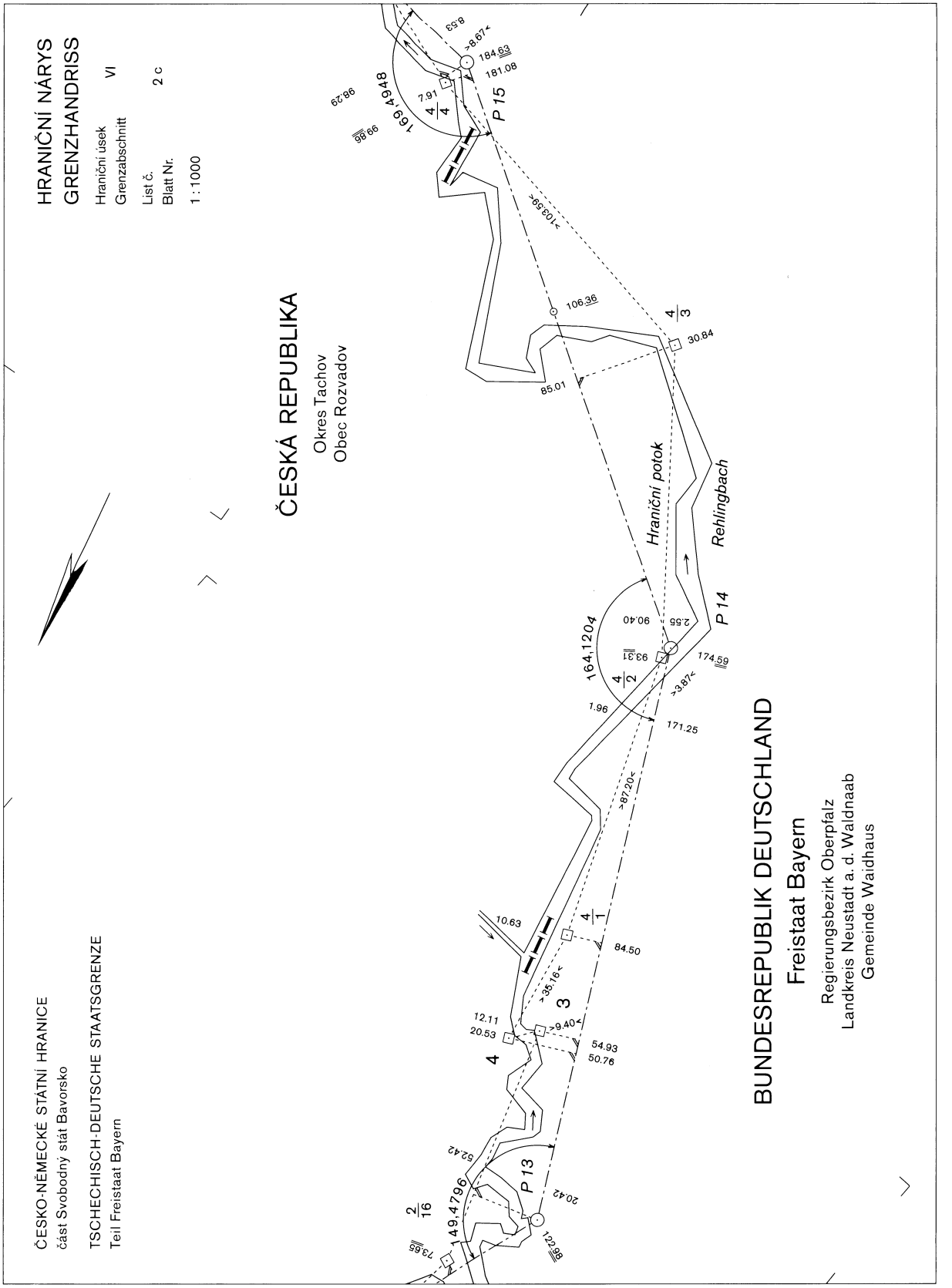
HRANIČNÍ NÁRYS
GRENZHANDRISS
Hraniční úsek
Grenzabschnitt
VI
List č.
Blatt Nr.
2 c
1 : 1000
ČESKÁ REPUBLIKA
Okres Tachov
Obec Rozvadov
ČESKO-NĚMECKÉ STÁTNÍ HRANICE
část Svobodný stát Bavorsko
TSCHECHISCH-DEUTSCHE STAATSGRENZE
Teil Freistaat Bayern
BUNDESREPUBLIK DEUTSCHLAND
Freistaat Bayern
Regierungsbezirk Oberpfalz
Landkreis Neustadt a. d. Waldnaab
Gemeinde Waidhaus
Hraniční potok
Rehlingbach
P 13
P 14
P 15
169,4948
164,1204
149,4796
106.36
30.84
85.01
174.59
171.25
84.50
54.93
50.76
20.42
122.98
52.42
73.65
12.11
20.53
10.63
1.96
2.55
90.40
93.31
7.91
184.63
181.08
98.29
99.86
8.53
>8.67<
>103.59<
>3.87<
>87.20<
>35.16<
>9.40<

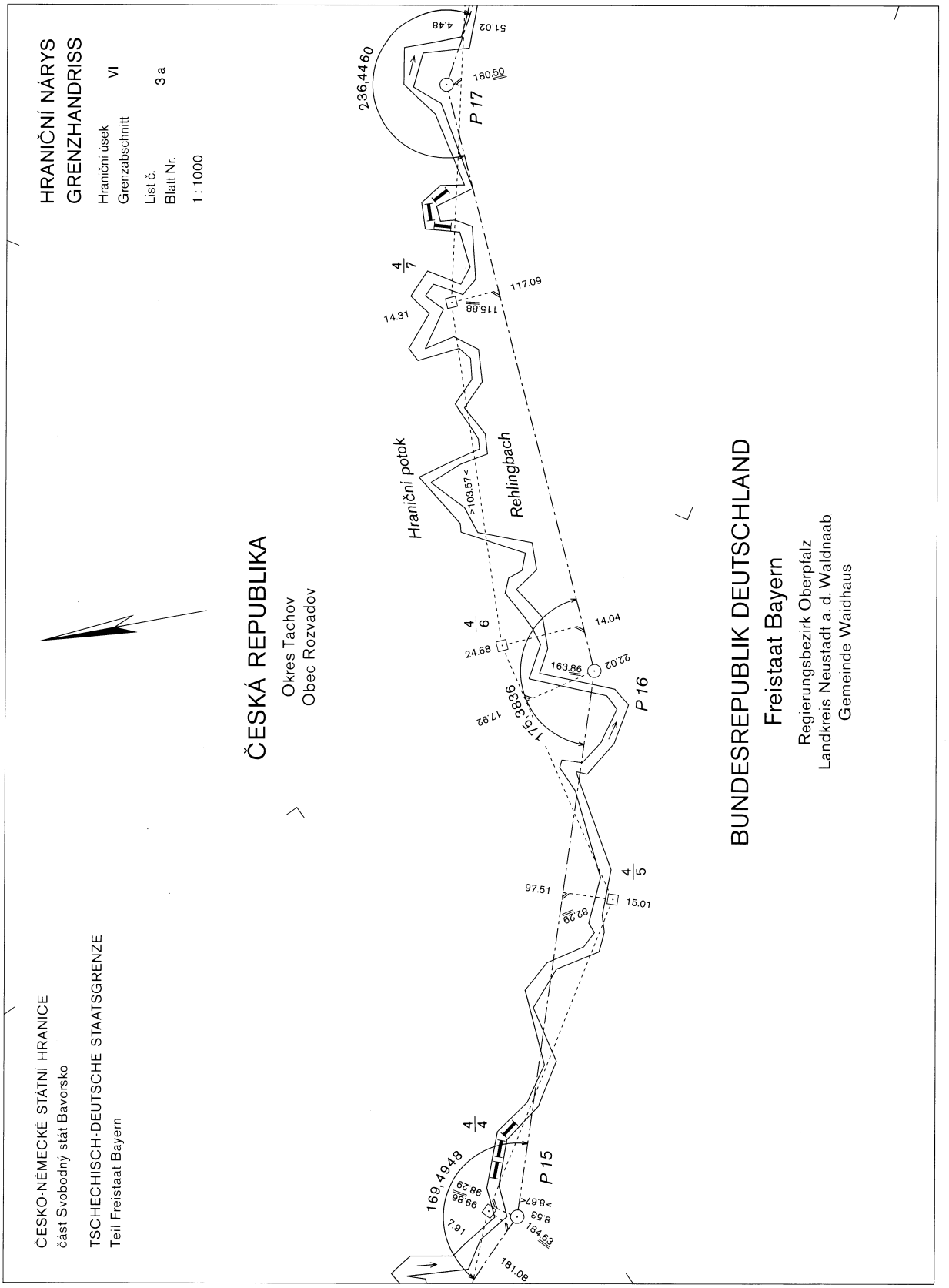
HRANIČNÍ NÁRYS
GRENZHANDRISS
Hraniční úsek
Grenzabschnitt
VI
List č.
Blatt Nr.
3 a
1 : 1000
ČESKÁ REPUBLIKA
Okres Tachov
Obec Rozvadov
BUNDESREPUBLIK DEUTSCHLAND
Freistaat Bayern
Regierungsbezirk Oberpfalz
Landkreis Neustadt a. d. Waldnaab
Gemeinde Waidhaus
ČESKO-NĚMECKÉ STÁTNÍ HRANICE
část Svobodný stát Bavorsko
TSCHECHISCH-DEUTSCHE STAATSGRENZE
Teil Freistaat Bayern
Hraniční potok
Rehlingbach
P 15
P 16
P 17
236,4460
169,4948
175,3836
4/4
4/5
4/6
4/7
4.48
51.02
180.50
117.09
115.88
14.31
>103.57<
14.04
24.68
22.02
163.86
17.92
97.51
15.01
82.29
98.29
99.86
7.91
>8.67<
8.53
184.63
181.08

ČESKO-NĚMECKÉ STÁTNÍ HRANICE
část Svobodný stát Bavorsko

TSCHECHISCH-DEUTSCHE STAATSGRENZE
Teil Freistaat Bayern

HRANIČNÍ NÁRYS
GRENZHANDRISS

Hraniční úsek / Grenzabschnitt: VI

List č. / Blatt Nr.: 3 b

1 : 1000

ČESKÁ REPUBLIKA

Okres Tachov
Obec Rozvadov

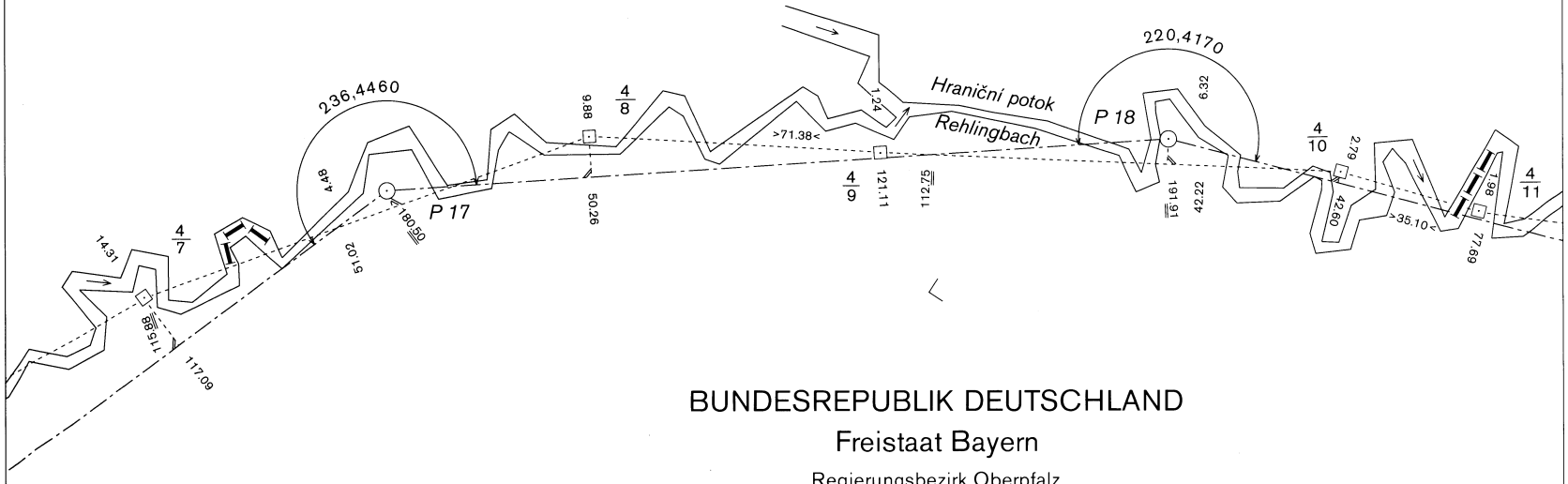

BUNDESREPUBLIK DEUTSCHLAND

Freistaat Bayern

Regierungsbezirk Oberpfalz
Landkreis Neustadt a. d. Waldnaab
Gemeinde Waidhaus

ČESKO-NĚMECKÉ STÁTNÍ HRANICE
část Svobodný stát Bavorsko

TSCHECHISCH-DEUTSCHE STAATSGRENZE
Teil Freistaat Bayern

HRANIČNÍ NÁRYS
GRENZHANDRISS

Hraniční úsek / Grenzabschnitt: VI

List č. / Blatt Nr.: 3 c

1 : 1000

ČESKÁ REPUBLIKA

Okres Tachov
Obec Rozvadov

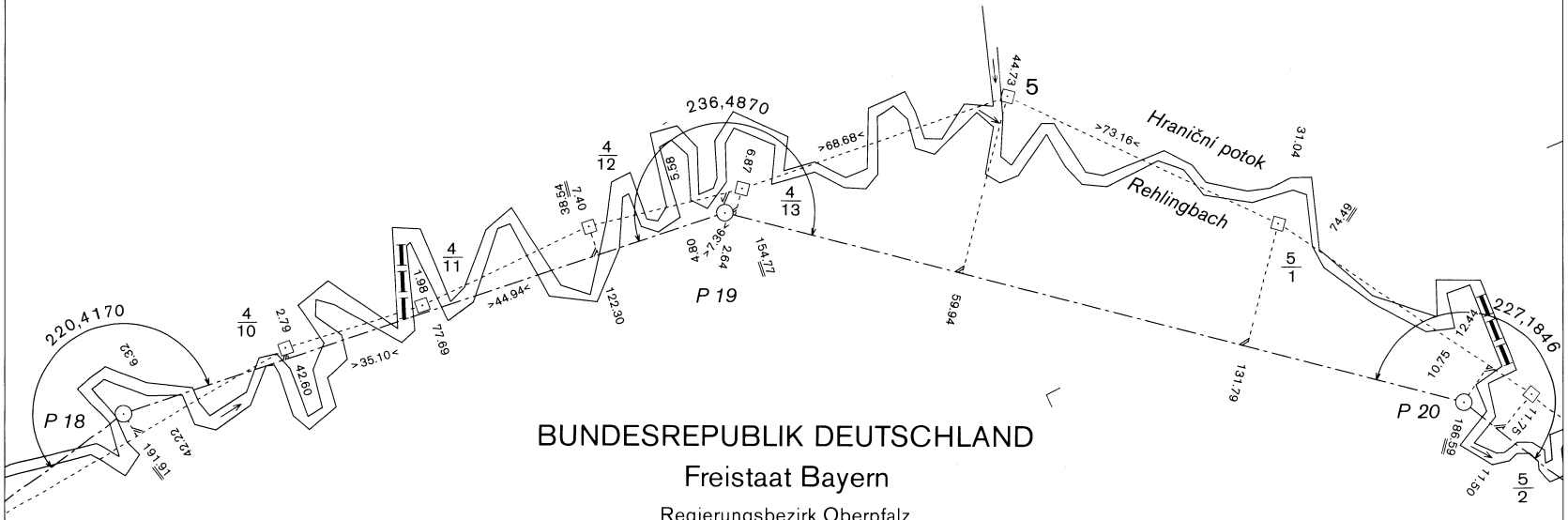

BUNDESREPUBLIK DEUTSCHLAND

Freistaat Bayern

Regierungsbezirk Oberpfalz
Landkreis Neustadt a. d. Waldnaab
Gemeinde Waidhaus

ČESKO-NĚMECKÉ STÁTNÍ HRANICE
část Svobodný stát Bavorsko

TSCHECHISCH-DEUTSCHE STAATSGRENZE
Teil Freistaat Bayern

HRANIČNÍ NÁRYS
GRENZHANDRISS

Hraniční úsek / Grenzabschnitt: VI

List č. / Blatt Nr.: 3 d

1 : 1000

ČESKÁ REPUBLIKA

Okres Tachov
Obec Rozvadov

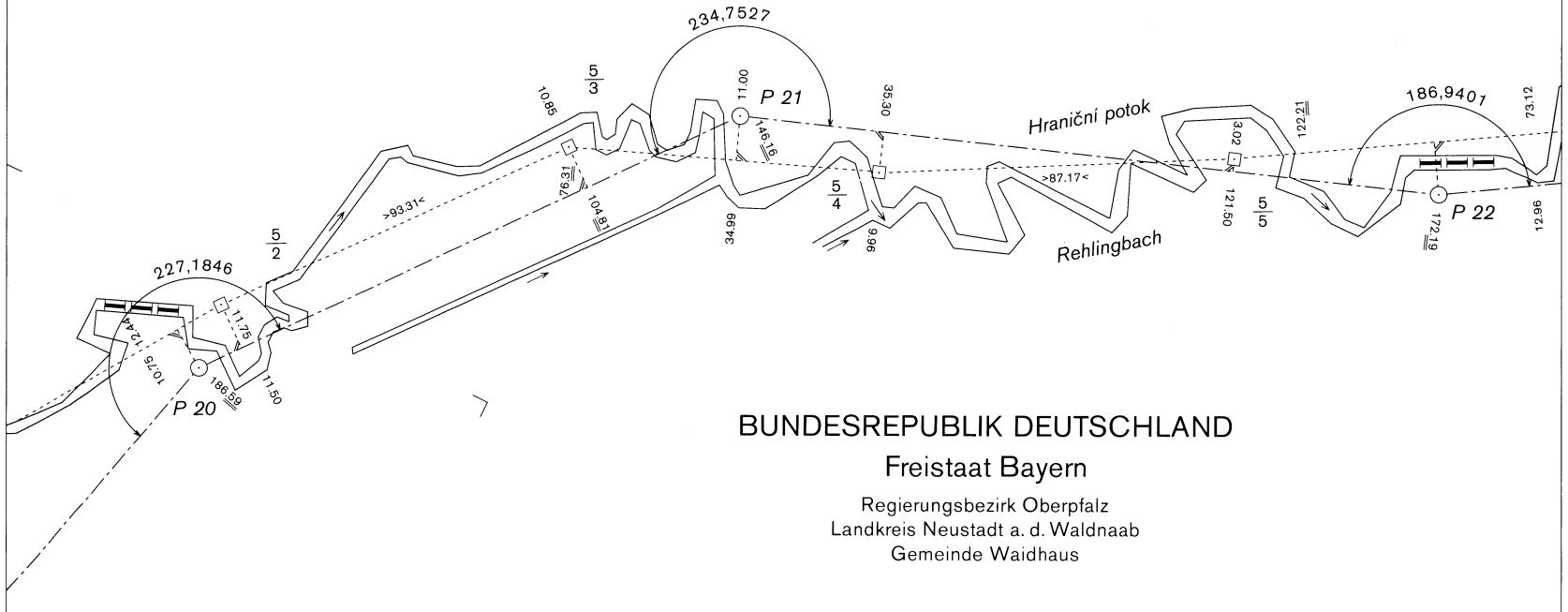

BUNDESREPUBLIK DEUTSCHLAND

Freistaat Bayern

Regierungsbezirk Oberpfalz
Landkreis Neustadt a. d. Waldnaab
Gemeinde Waidhaus

ČESKO-NĚMECKÉ STÁTNÍ HRANICE
část Svobodný stát Bavorsko

TSCHECHISCH-DEUTSCHE STAATSGRENZE
Teil Freistaat Bayern

HRANIČNÍ NÁRYS
GRENZHANDRISS

Hraniční úsek / Grenzabschnitt: VI

List č. / Blatt Nr.: 4 a

1 : 1000

ČESKÁ REPUBLIKA

Okres Tachov
Obec Rozvadov

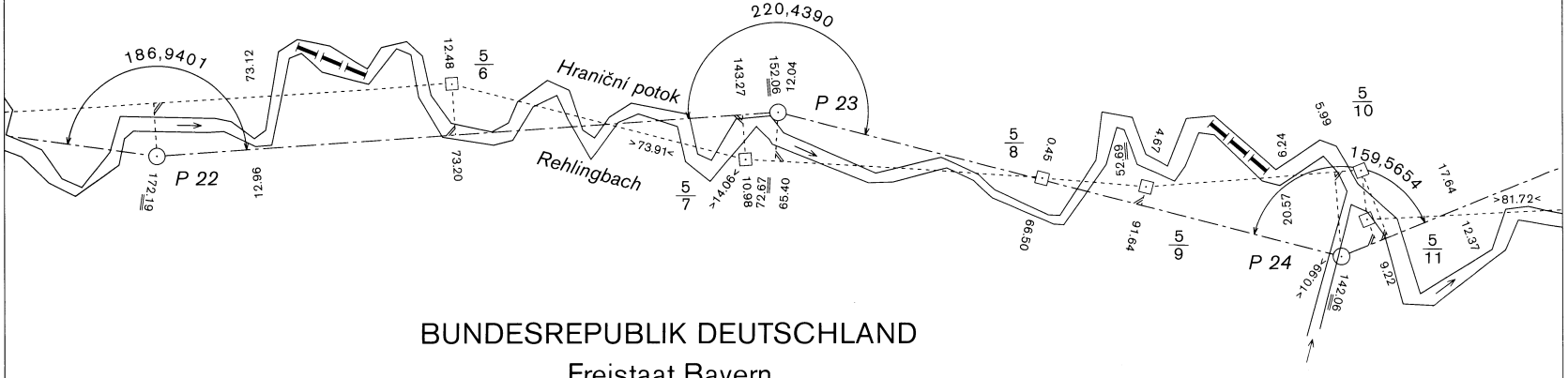

BUNDESREPUBLIK DEUTSCHLAND

Freistaat Bayern

Regierungsbezirk Oberpfalz
Landkreis Neustadt a. d. Waldnaab
Gemeinde Waidhaus

ČESKO-NĚMECKÉ STÁTNÍ HRANICE
část Svobodný stát Bavorsko

TSCHECHISCH-DEUTSCHE STAATSGRENZE
Teil Freistaat Bayern

HRANIČNÍ NÁRYS
GRENZHANDRISS

Hraniční úsek / Grenzabschnitt: VI

List č. / Blatt Nr.: 4 b

1 : 1000

ČESKÁ REPUBLIKA

Okres Tachov
Obec Rozvadov

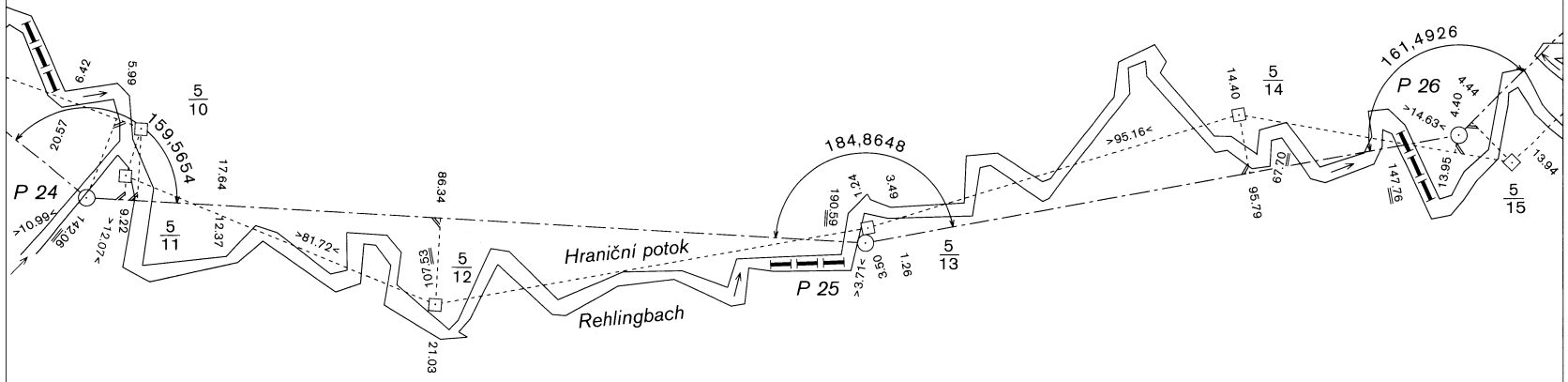

BUNDESREPUBLIK DEUTSCHLAND

Freistaat Bayern

Regierungsbezirk Oberpfalz
Landkreis Neustadt a. d. Waldnaab
Gemeinde Waidhaus

ČESKO-NĚMECKÉ STÁTNÍ HRANICE
část Svobodný stát Bavorsko

TSCHECHISCH-DEUTSCHE STAATSGRENZE
Teil Freistaat Bayern

HRANIČNÍ NÁRYS
GRENZHANDRISS

Hraniční úsek / Grenzabschnitt: VI

List č. / Blatt Nr.: 4 c

1 : 1000

ČESKÁ REPUBLIKA

Okres Tachov
Obec Rozvadov

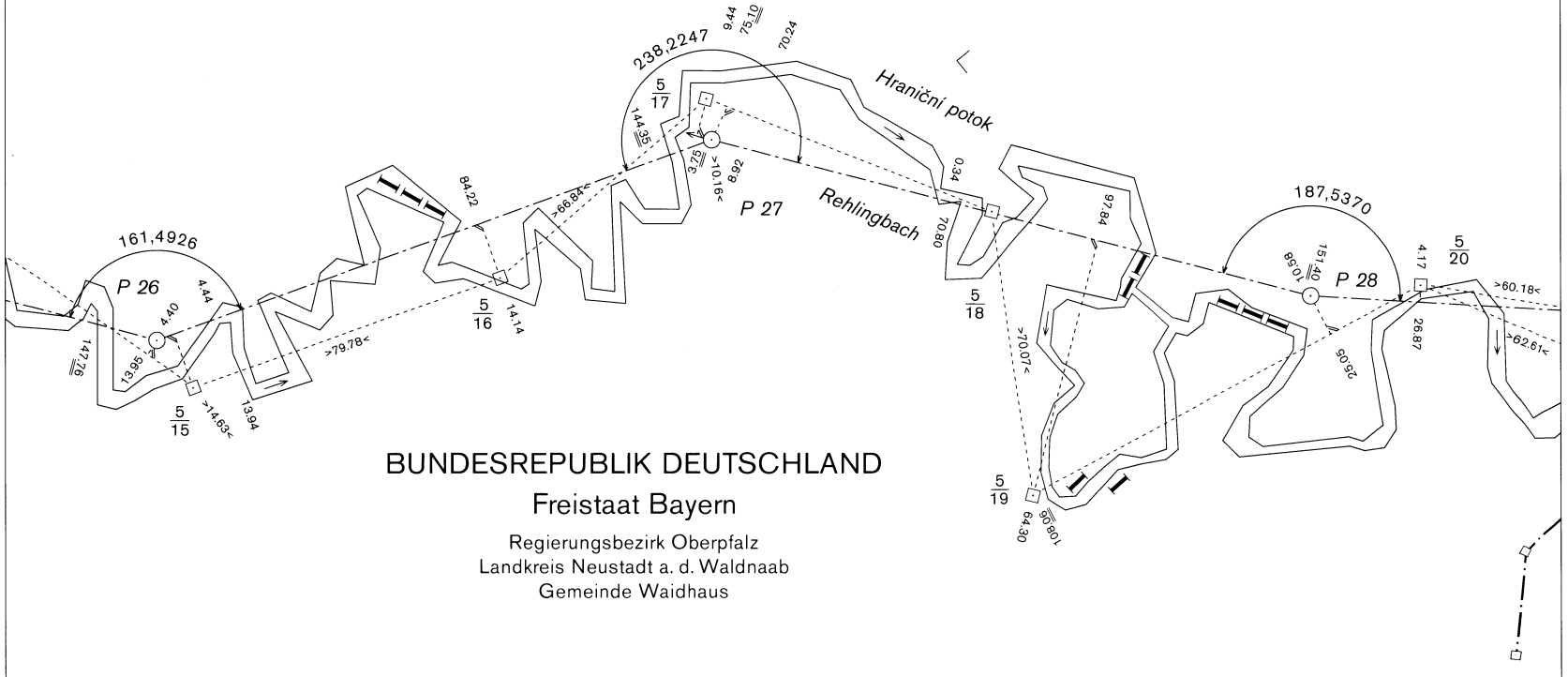

BUNDESREPUBLIK DEUTSCHLAND

Freistaat Bayern

Regierungsbezirk Oberpfalz
Landkreis Neustadt a. d. Waldnaab
Gemeinde Waidhaus

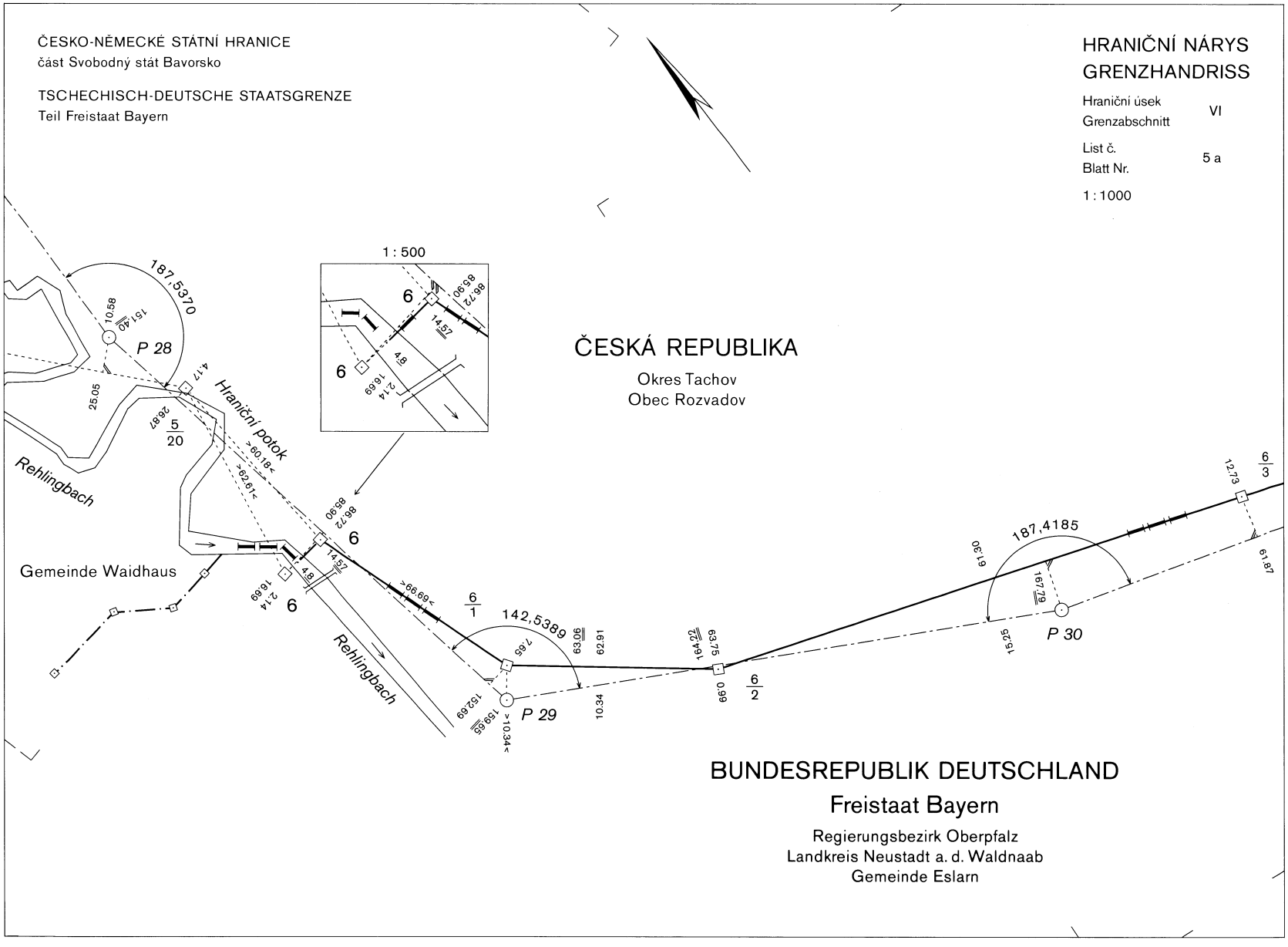
ČESKO-NĚMECKÉ STÁTNÍ HRANICE
část Svobodný stát Bavorsko
TSCHECHISCH-DEUTSCHE STAATSGRENZE
Teil Freistaat Bayern
HRANIČNÍ NÁRYS
GRENZHANDRISS
Hraniční úsek
Grenzabschnitt
VI
List č.
Blatt Nr.
5 a
1 : 1000
1 : 500
ČESKÁ REPUBLIKA
Okres Tachov
Obec Rozvadov
BUNDESREPUBLIK DEUTSCHLAND
Freistaat Bayern
Regierungsbezirk Oberpfalz
Landkreis Neustadt a. d. Waldnaab
Gemeinde Eslarn
Gemeinde Waidhaus
Hraniční potok
Rehlingbach
Rehlingbach
P 28
P 29
P 30
187,5370
142,5389
187,4185

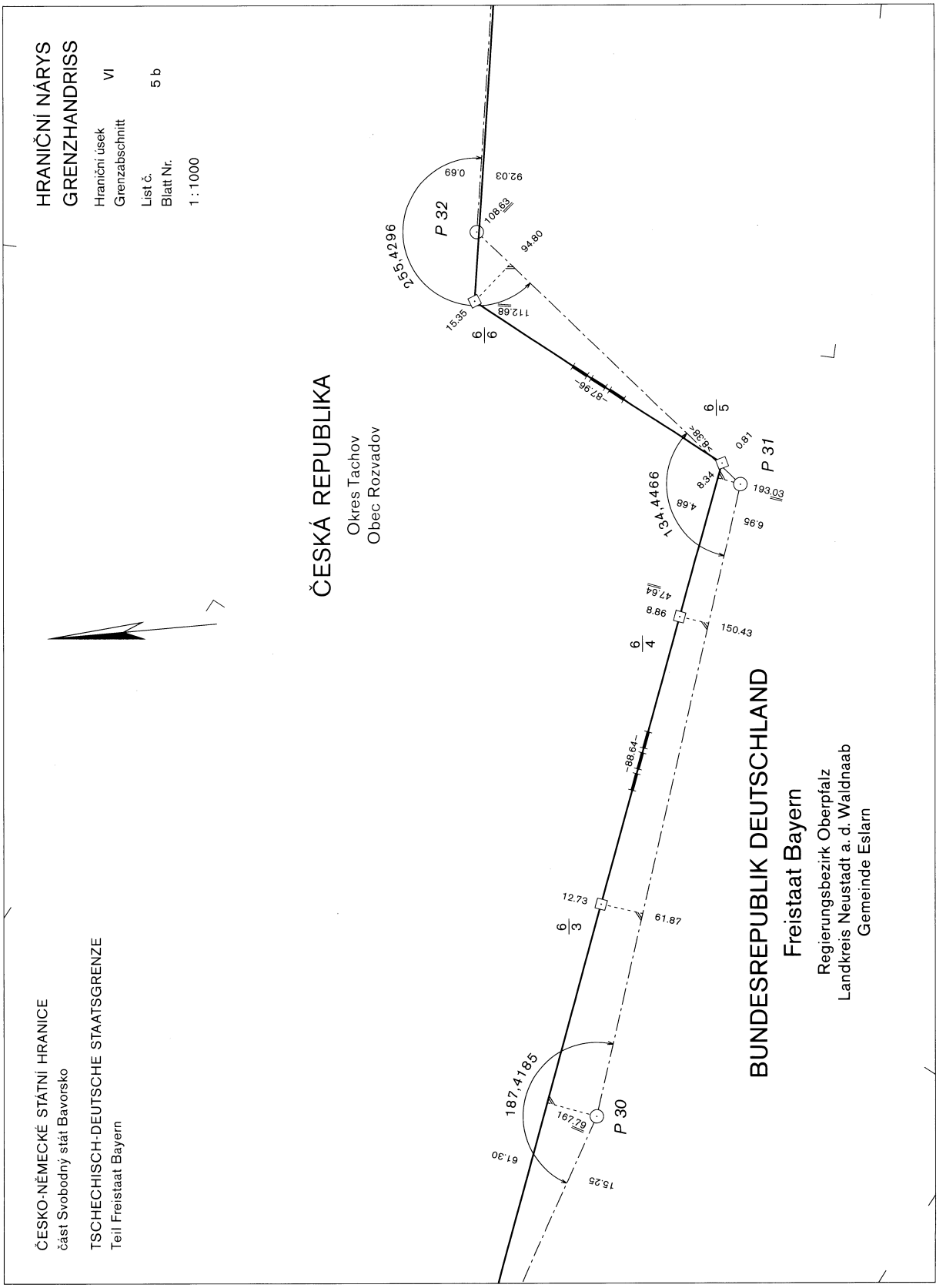
HRANIČNÍ NÁRYS
GRENZHANDRISS
Hraniční úsek
Grenzabschnitt
VI
List č.
Blatt Nr.
5 b
1 : 1000
ČESKÁ REPUBLIKA
Okres Tachov
Obec Rozvadov
BUNDESREPUBLIK DEUTSCHLAND
Freistaat Bayern
Regierungsbezirk Oberpfalz
Landkreis Neustadt a. d. Waldnaab
Gemeinde Eslarn
ČESKO-NĚMECKÉ STÁTNÍ HRANICE
část Svobodný stát Bavorsko
TSCHECHISCH-DEUTSCHE STAATSGRENZE
Teil Freistaat Bayern
P 32
P 31
P 30
255,4296
134,4466
187,4185
6/6
6/5
6/4
6/3
0.69
92.03
108.63
94.80
112.68
15.35
-87.96-
-8.38-
0.81
8.34
193.03
4.68
6.95
47.64
8.86
150.43
-88.64-
12.73
61.87
167.79
61.30
15.25

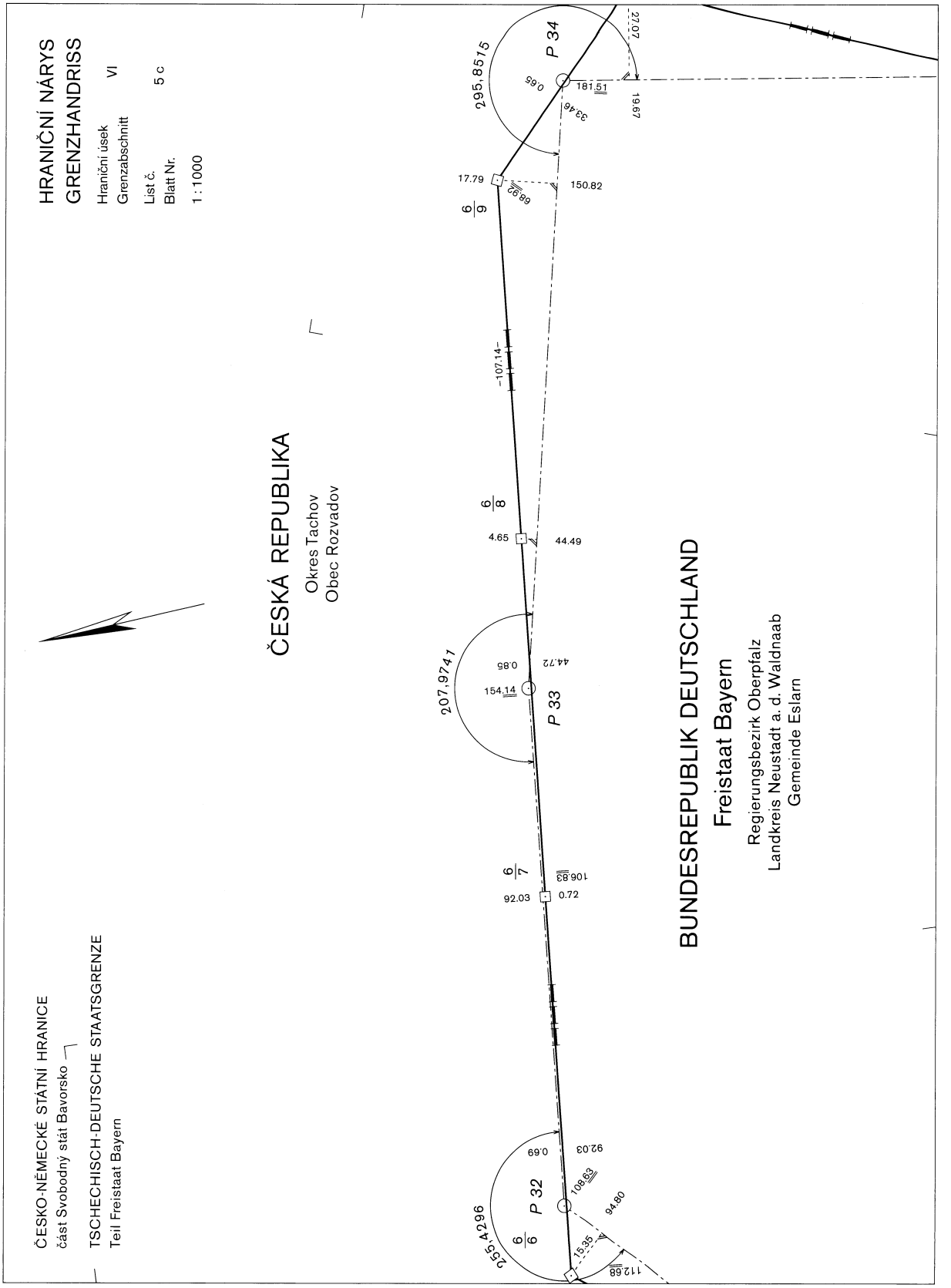
HRANIČNÍ NÁRYS
GRENZHANDRISS
Hraniční úsek
Grenzabschnitt
VI
List č.
Blatt Nr.
5 c
1 : 1000
ČESKÁ REPUBLIKA
Okres Tachov
Obec Rozvadov
BUNDESREPUBLIK DEUTSCHLAND
Freistaat Bayern
Regierungsbezirk Oberpfalz
Landkreis Neustadt a. d. Waldnaab
Gemeinde Eslarn
ČESKO-NĚMECKÉ STÁTNÍ HRANICE
část Svobodný stát Bavorsko
TSCHECHISCH-DEUTSCHE STAATSGRENZE
Teil Freistaat Bayern
P 34
P 33
P 32
295,8515
207,9741
255,4296
27.07
0.65
181.51
19.67
33.46
17.79
150.82
68.92
6/9
-107.14-
6/8
4.65
44.49
0.85
44.72
154.14
6/7
106.83
92.03
0.72
0.69
92.03
108.63
94.80
6/6
15.35
112.68

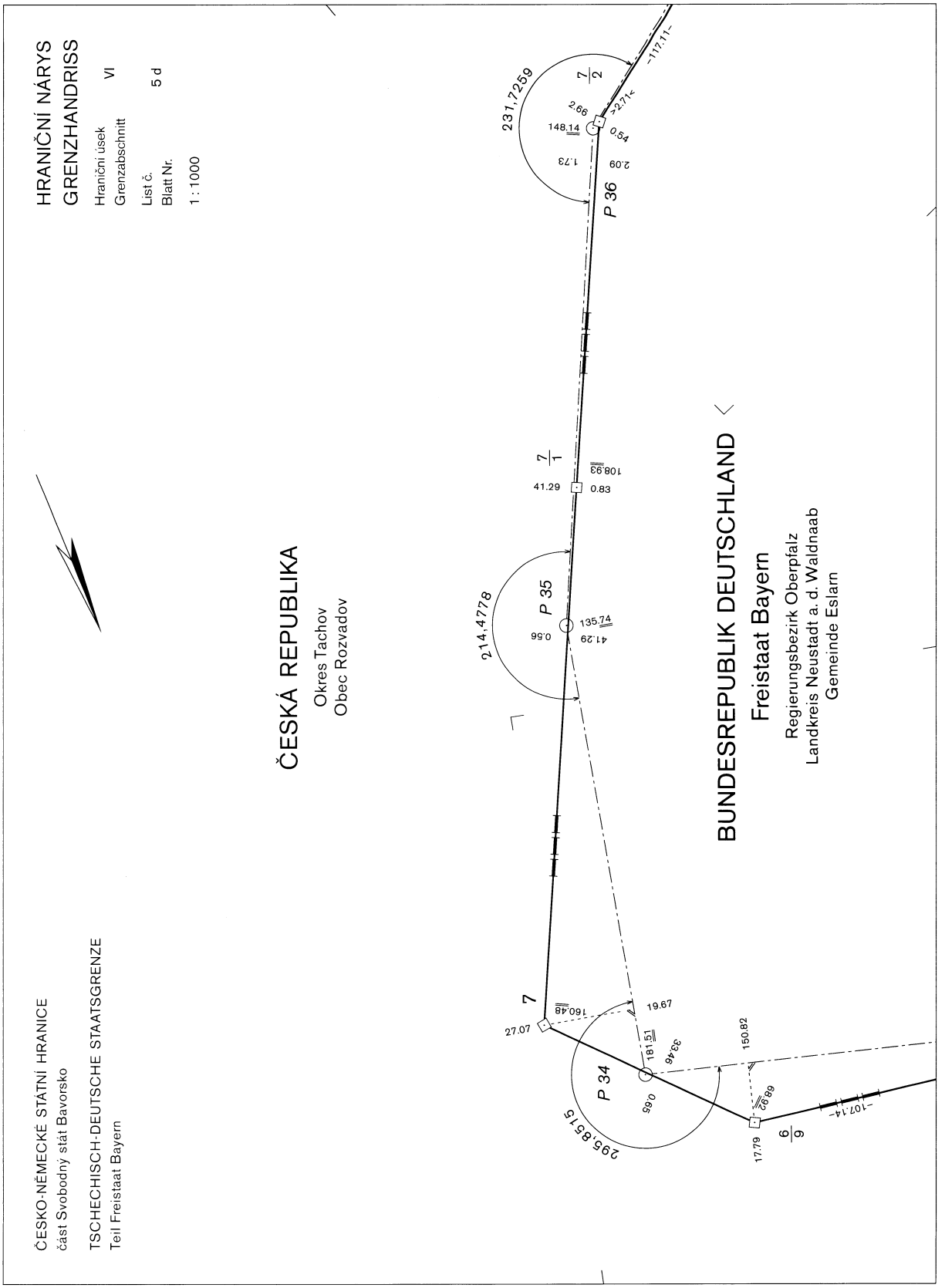
HRANIČNÍ NÁRYS
GRENZHANDRISS
Hraniční úsek
Grenzabschnitt
VI
List č.
Blatt Nr.
5 d
1 : 1000
ČESKÁ REPUBLIKA
Okres Tachov
Obec Rozvadov
BUNDESREPUBLIK DEUTSCHLAND
Freistaat Bayern
Regierungsbezirk Oberpfalz
Landkreis Neustadt a. d. Waldnaab
Gemeinde Eslarn
ČESKO-NĚMECKÉ STÁTNÍ HRANICE
část Svobodný stát Bavorsko
TSCHECHISCH-DEUTSCHE STAATSGRENZE
Teil Freistaat Bayern
231,7259
214,4778
295,8515
P 36
P 35
P 34
7/2
7/1
7
6/9
148.14
2.66
>2.71<
0.54
1.73
2.09
-117.11-
41.29
0.83
108.93
135.74
41.29
0.56
160.48
27.07
19.67
181.51
33.46
0.65
150.82
68.92
17.79
-107.14-

ČESKO-NĚMECKÉ STÁTNÍ HRANICE
část Svobodný stát Bavorsko

TSCHECHISCH-DEUTSCHE STAATSGRENZE
Teil Freistaat Bayern

HRANIČNÍ NÁRYS
GRENZHANDRISS

Hraniční úsek / Grenzabschnitt: VI

List č. / Blatt Nr.: 6 a

1 : 1000

ČESKÁ REPUBLIKA

Okres Tachov
Obec Rozvadov

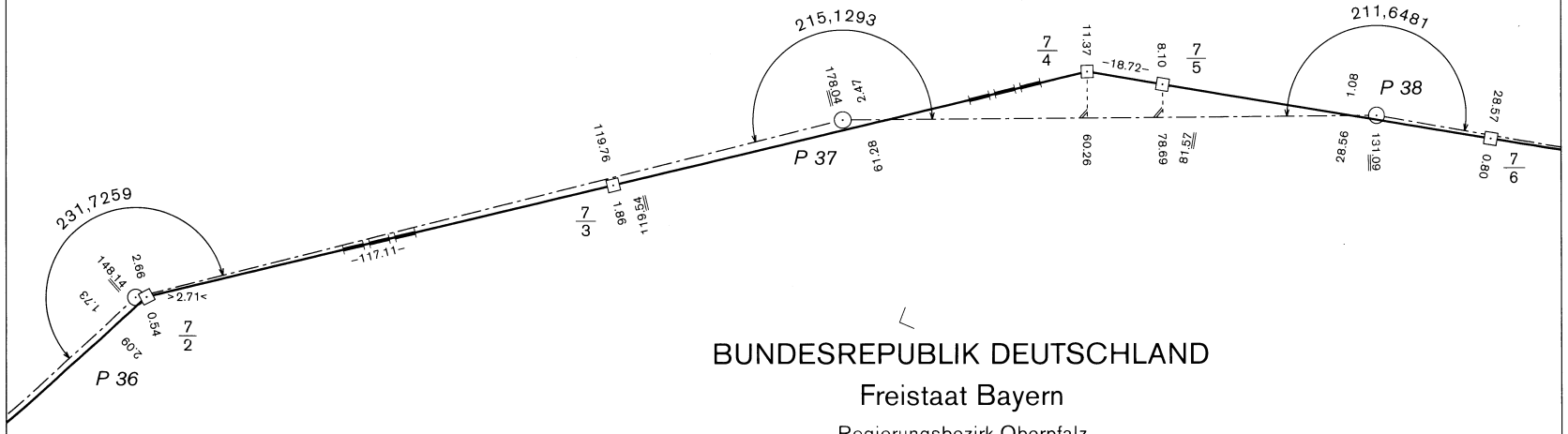

BUNDESREPUBLIK DEUTSCHLAND

Freistaat Bayern

Regierungsbezirk Oberpfalz
Landkreis Neustadt a. d. Waldnaab
Gemeinde Eslarn

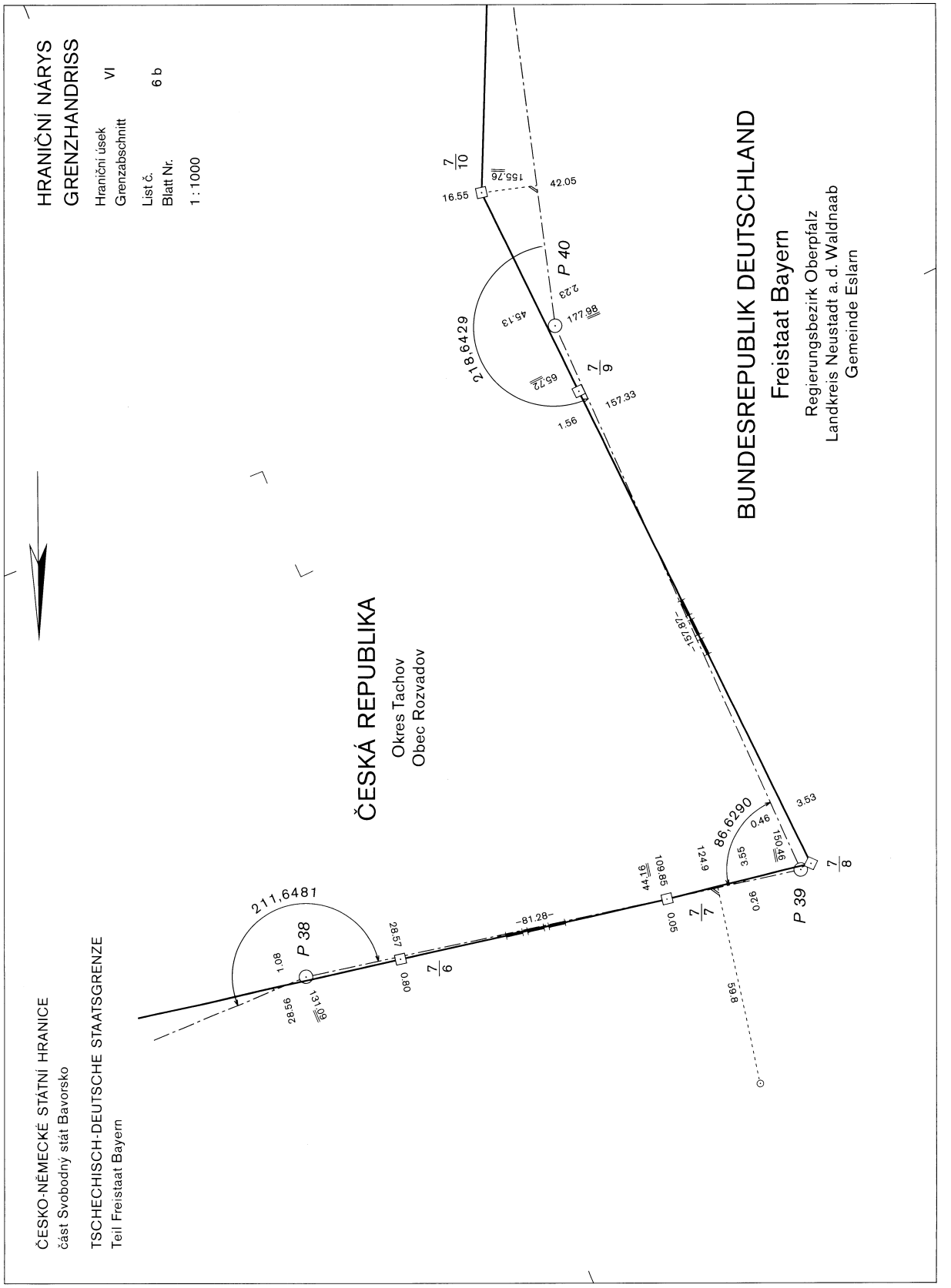
HRANIČNÍ NÁRYS
GRENZHANDRISS
Hraniční úsek
Grenzabschnitt
VI
List č.
Blatt Nr.
6 b
1 : 1000
ČESKO-NĚMECKÉ STÁTNÍ HRANICE
část Svobodný stát Bavorsko
TSCHECHISCH-DEUTSCHE STAATSGRENZE
Teil Freistaat Bayern
ČESKÁ REPUBLIKA
Okres Tachov
Obec Rozvadov
BUNDESREPUBLIK DEUTSCHLAND
Freistaat Bayern
Regierungsbezirk Oberpfalz
Landkreis Neustadt a. d. Waldnaab
Gemeinde Eslarn
211,6481
P 38
28.56
1.08
131.09
28.57
0.80
7/6
-81.28-
44.16
109.85
0.05
7/7
124.9
86,6290
0.46
3.55
150.46
0.26
P 39
7/8
3.53
-157.87-
218,6429
65.72
1.56
157.33
7/9
45.13
177.98
2.23
P 40
16.55
155.76
42.05
7/10

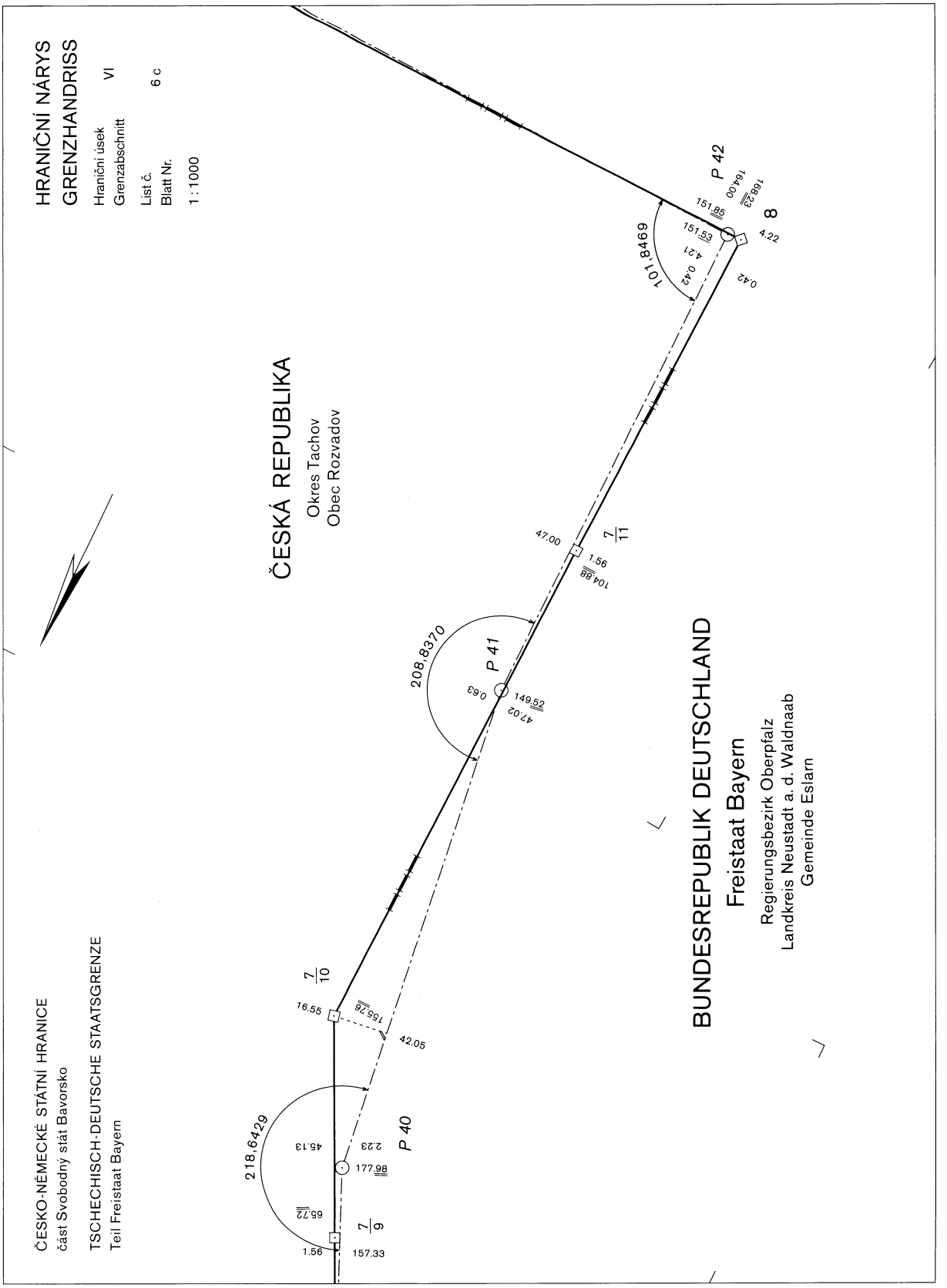
HRANIČNÍ NÁRYS
GRENZHANDRISS
Hraniční úsek
Grenzabschnitt VI
List č.
Blatt Nr. 6 c
1 : 1000
ČESKO-NĚMECKÉ STÁTNÍ HRANICE
část Svobodný stát Bavorsko
TSCHECHISCH-DEUTSCHE STAATSGRENZE
Teil Freistaat Bayern
ČESKÁ REPUBLIKA
Okres Tachov
Obec Rozvadov
BUNDESREPUBLIK DEUTSCHLAND
Freistaat Bayern
Regierungsbezirk Oberpfalz
Landkreis Neustadt a. d. Waldnaab
Gemeinde Eslarn
P 40
P 41
P 42
7/9
7/10
7/11
8
218,6429
208,8370
101,8469
65,72
45,13
2,23
177,98
157,33
1,56
16,55
155,76
42,05
47,02
0,63
149,52
47,00
1,56
104,88
151,85
151,53
4,21
0,42
0,42
4,22
164,00
168,23

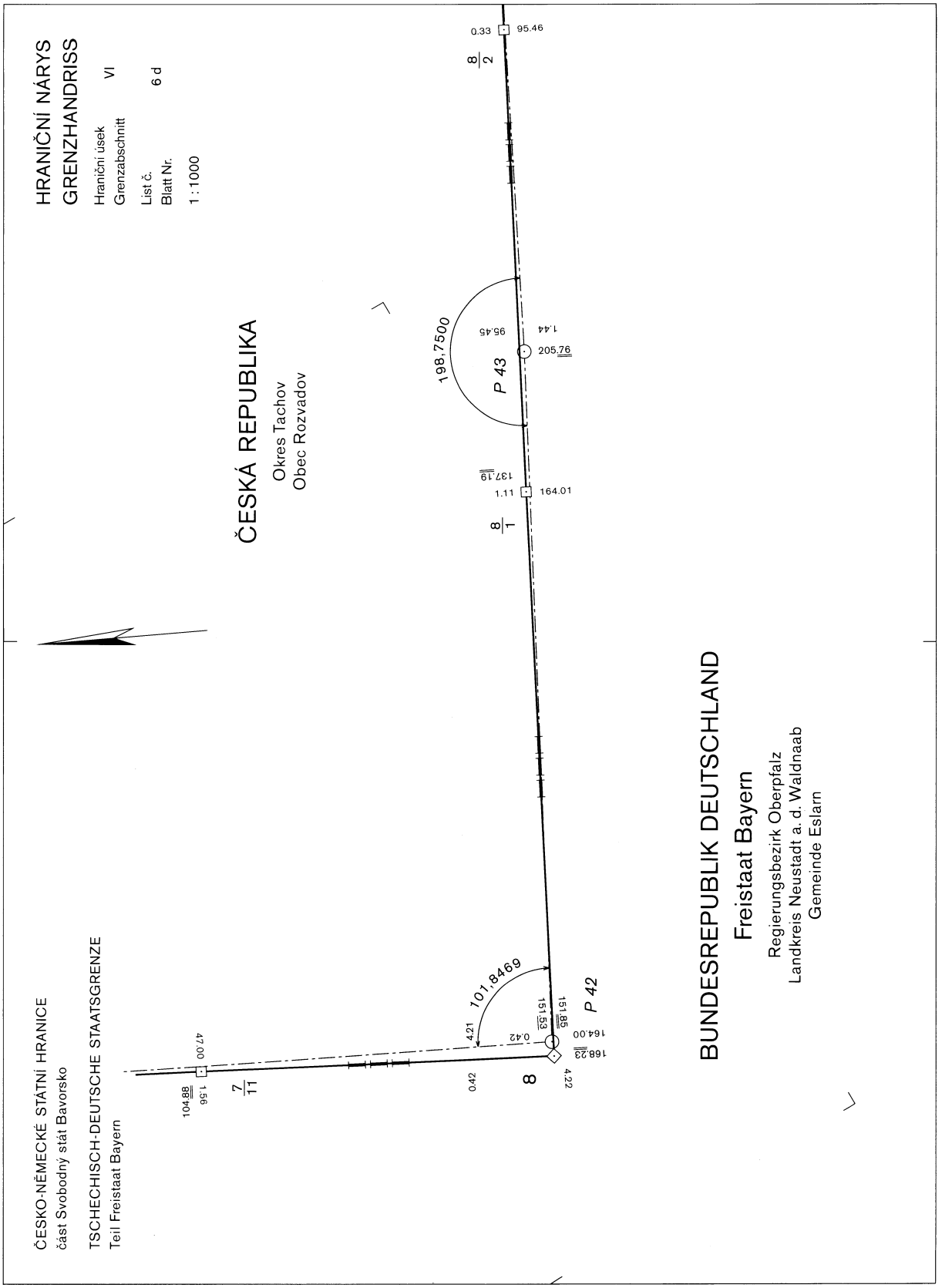
HRANIČNÍ NÁRYS
GRENZHANDRISS
Hraniční úsek VI
Grenzabschnitt
List č. 6 d
Blatt Nr.
1 : 1000
ČESKÁ REPUBLIKA
Okres Tachov
Obec Rozvadov
BUNDESREPUBLIK DEUTSCHLAND
Freistaat Bayern
Regierungsbezirk Oberpfalz
Landkreis Neustadt a. d. Waldnaab
Gemeinde Eslarn
ČESKO-NĚMECKÉ STÁTNÍ HRANICE
část Svobodný stát Bavorsko
TSCHECHISCH-DEUTSCHE STAATSGRENZE
Teil Freistaat Bayern
0.33
95.46
8/2
198,7500
95.45
1.44
205.76
P 43
137.19
1.11
164.01
8/1
101,8469
151.53
151.85
P 42
4.21
0.42
164.00
168.23
4.22
8
0.42
47.00
104.88
1.56
7/11

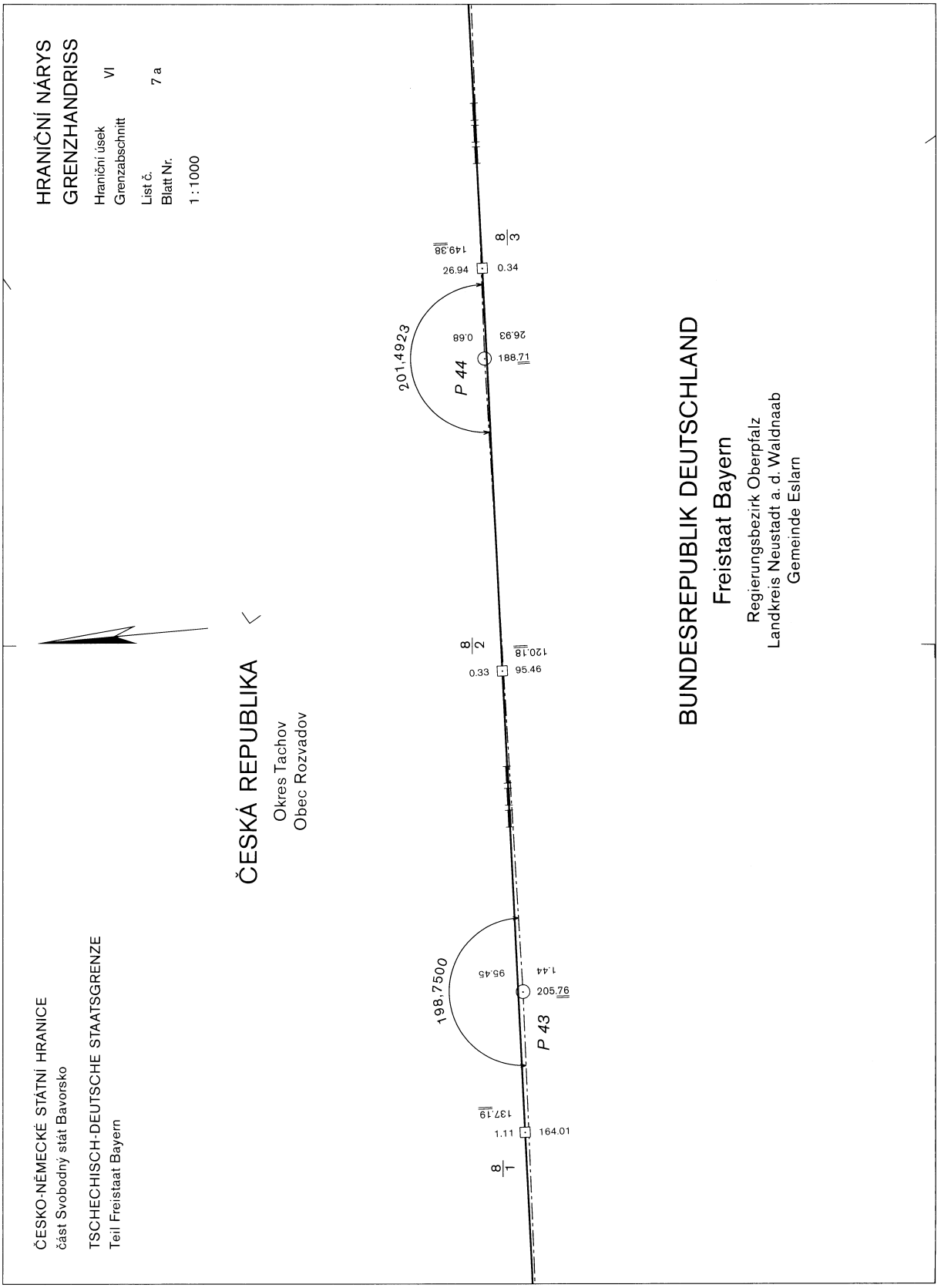
HRANIČNÍ NÁRYS
GRENZHANDRISS
Hraniční úsek VI
Grenzabschnitt
List č. 7 a
Blatt Nr.
1 : 1000
ČESKO-NĚMECKÉ STÁTNÍ HRANICE
část Svobodný stát Bavorsko
TSCHECHISCH-DEUTSCHE STAATSGRENZE
Teil Freistaat Bayern
ČESKÁ REPUBLIKA
Okres Tachov
Obec Rozvadov
BUNDESREPUBLIK DEUTSCHLAND
Freistaat Bayern
Regierungsbezirk Oberpfalz
Landkreis Neustadt a. d. Waldnaab
Gemeinde Eslarn
8/1
137.19
1.11
164.01
198.7500
95.45
1.44
205.76
P 43
8/2
120.18
0.33
95.46
201.4923
0.68
26.93
188.71
P 44
8/3
149.38
26.94
0.34

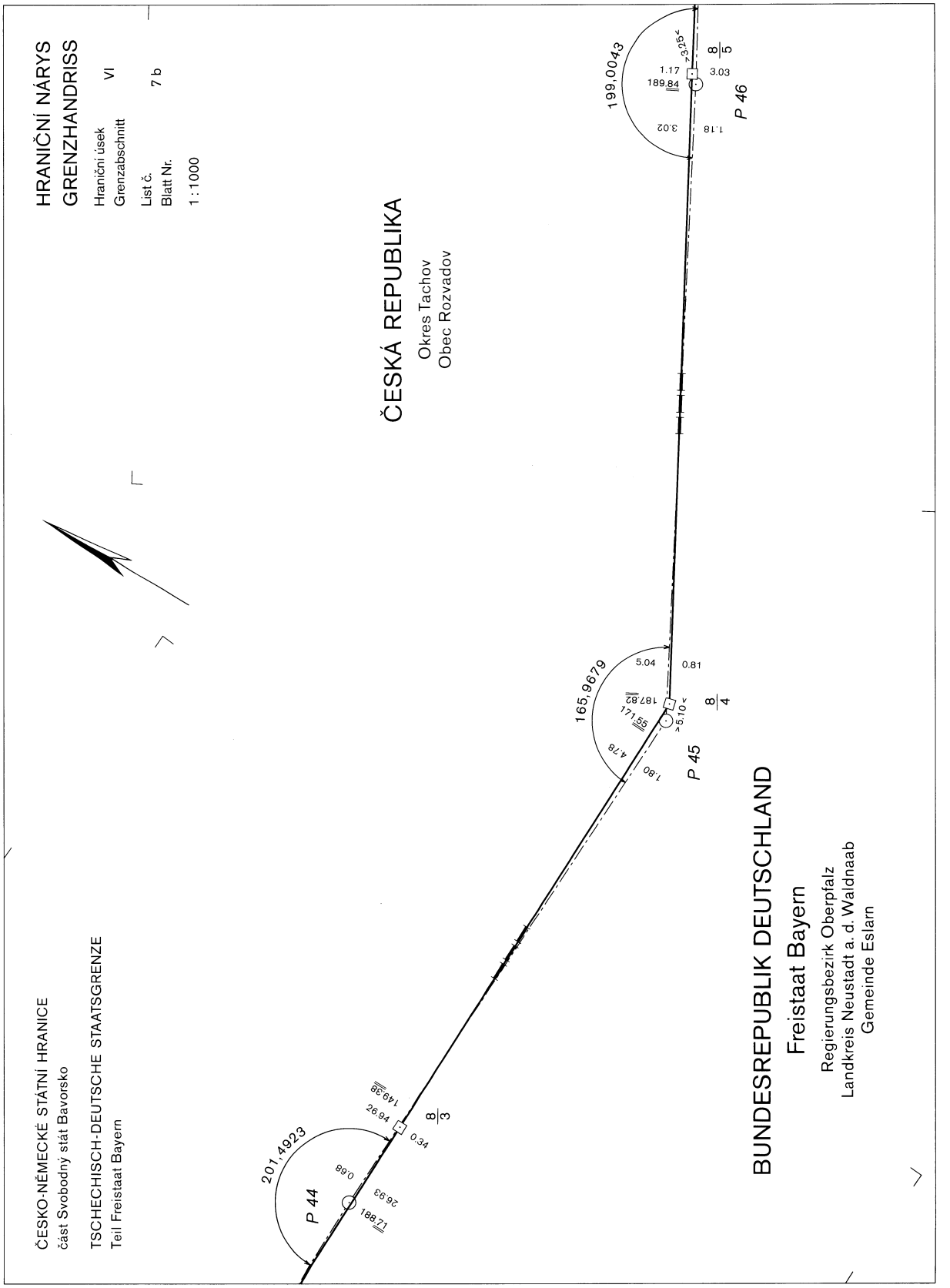
HRANIČNÍ NÁRYS
GRENZHANDRISS
Hraniční úsek
Grenzabschnitt
VI
List č.
Blatt Nr.
7 b
1 : 1000
ČESKÁ REPUBLIKA
Okres Tachov
Obec Rozvadov
ČESKO-NĚMECKÉ STÁTNÍ HRANICE
část Svobodný stát Bavorsko
TSCHECHISCH-DEUTSCHE STAATSGRENZE
Teil Freistaat Bayern
BUNDESREPUBLIK DEUTSCHLAND
Freistaat Bayern
Regierungsbezirk Oberpfalz
Landkreis Neustadt a. d. Waldnaab
Gemeinde Eslarn
P 44
P 45
P 46
201,4923
165,9679
199,0043
8/3
8/4
8/5
188.71
26.93
0.68
0.34
26.94
149.38
171.55
187.82
>5.10<
4.78
1.80
5.04
0.81
189.84
1.17
3.03
3.02
1.18
>3.25<

ČESKO-NĚMECKÉ STÁTNÍ HRANICE
část Svobodný stát Bavorsko

TSCHECHISCH-DEUTSCHE STAATSGRENZE
Teil Freistaat Bayern

HRANIČNÍ NÁRYS
GRENZHANDRISS

Hraniční úsek / Grenzabschnitt: VI

List č. / Blatt Nr.: 7 c

1 : 1000

ČESKÁ REPUBLIKA

Okres Tachov
Obec Rozvadov



BUNDESREPUBLIK DEUTSCHLAND

Freistaat Bayern

Regierungsbezirk Oberpfalz
Landkreis Neustadt a. d. Waldnaab
Gemeinde Eslarn

ČESKO-NĚMECKÉ STÁTNÍ HRANICE
část Svobodný stát Bavorsko

TSCHECHISCH-DEUTSCHE STAATSGRENZE
Teil Freistaat Bayern

HRANIČNÍ NÁRYS
GRENZHANDRISS

Hraniční úsek / Grenzabschnitt: VI

List č. / Blatt Nr.: 8 a

1 : 1000

ČESKÁ REPUBLIKA

Okres Tachov
Obec Rozvadov

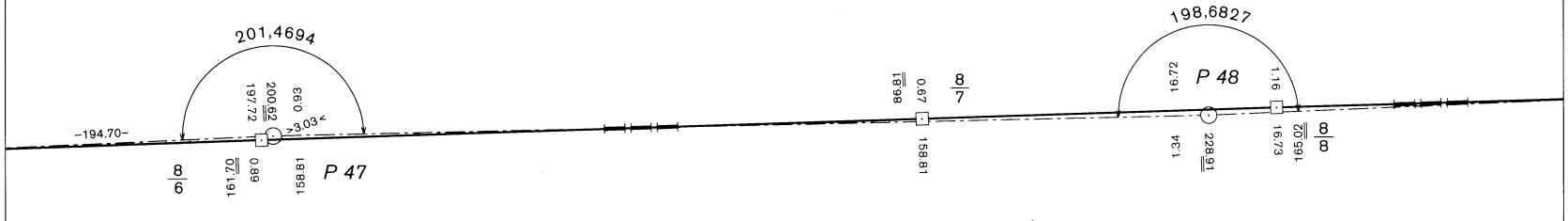

BUNDESREPUBLIK DEUTSCHLAND

Freistaat Bayern

Regierungsbezirk Oberpfalz
Landkreis Neustadt a. d. Waldnaab
Gemeinde Eslarn


ČESKO-NĚMECKÉ STÁTNÍ HRANICE
část Svobodný stát Bavorsko
TSCHECHISCH-DEUTSCHE STAATSGRENZE
Teil Freistaat Bayern
HRANIČNÍ NÁRYS
GRENZHANDRISS
Hraniční úsek
Grenzabschnitt
VI
List č.
Blatt Nr.
8 b
1 : 1000
ČESKÁ REPUBLIKA
Okres Tachov
Obec Rozvadov
240,9488
P 49
9
194,7432
P 50
198,6827
P 48
8/8
9/1
BUNDESREPUBLIK DEUTSCHLAND
Freistaat Bayern
Regierungsbezirk Oberpfalz
Landkreis Neustadt a. d. Waldnaab
Gemeinde Eslarn

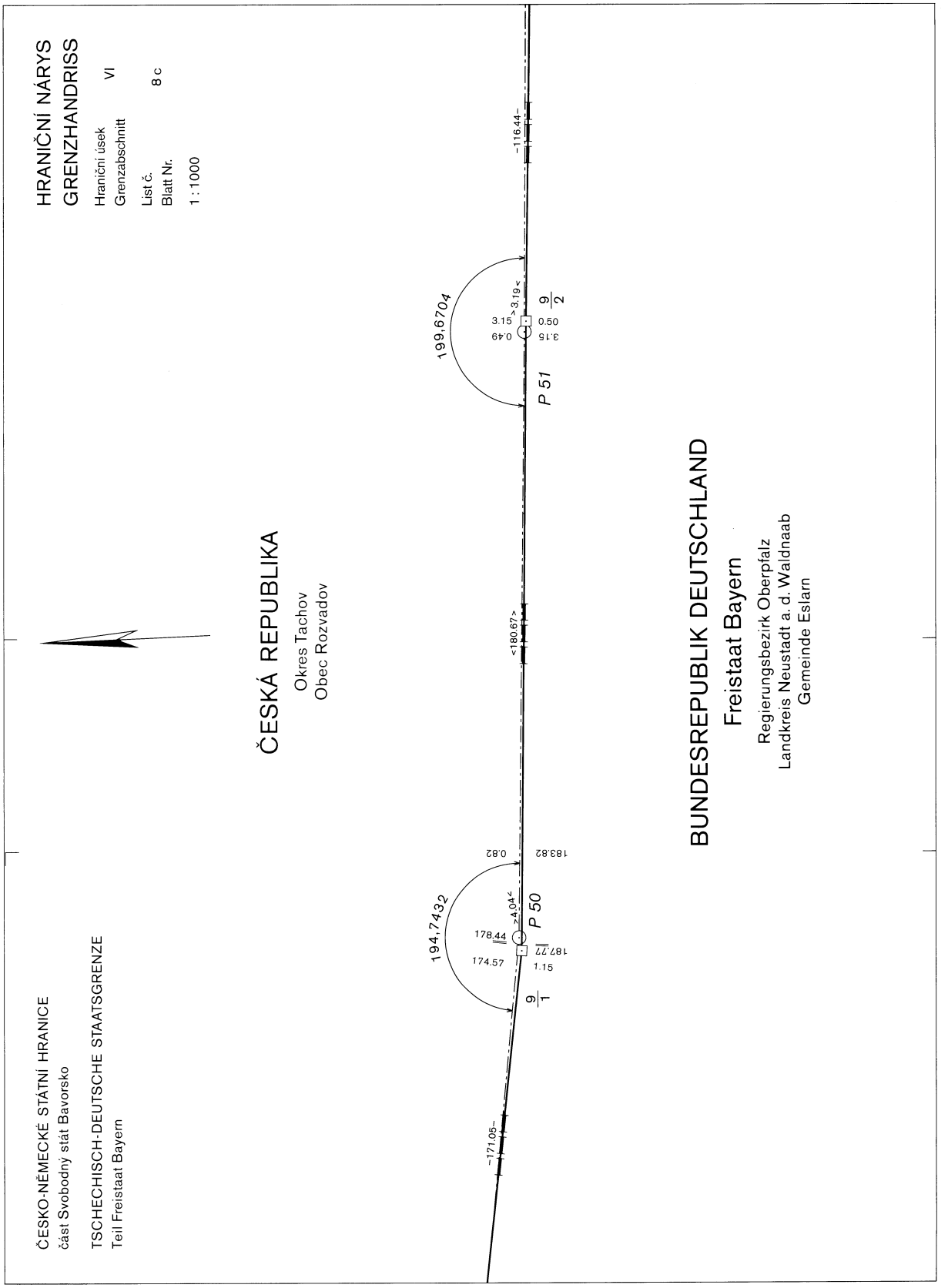
HRANIČNÍ NÁRYS
GRENZHANDRISS
Hraniční úsek
Grenzabschnitt
VI
List č.
Blatt Nr.
8 c
1 : 1000
ČESKÁ REPUBLIKA
Okres Tachov
Obec Rozvadov
BUNDESREPUBLIK DEUTSCHLAND
Freistaat Bayern
Regierungsbezirk Oberpfalz
Landkreis Neustadt a. d. Waldnaab
Gemeinde Eslarn
ČESKO-NĚMECKÉ STÁTNÍ HRANICE
část Svobodný stát Bavorsko
TSCHECHISCH-DEUTSCHE STAATSGRENZE
Teil Freistaat Bayern
199,6704
194,7432
P 51
P 50
9/2
9/1
-116.44-
<180.67>
183.82
0.82
>3.19<
3.15
0.50
0.49
3.15
>4.04<
178.44
174.57
187.77
1.15
-171.05-

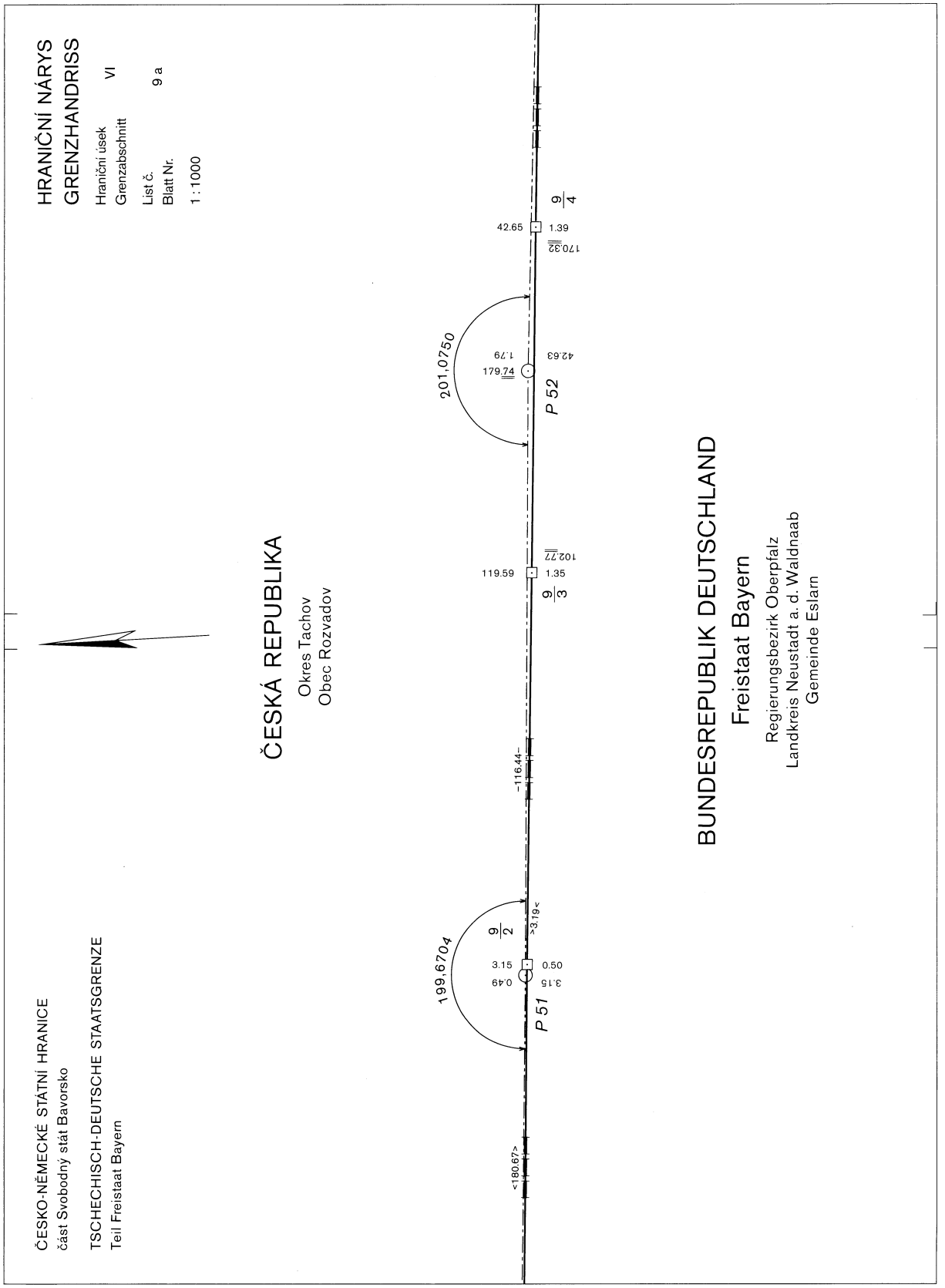
HRANIČNÍ NÁRYS
GRENZHANDRISS
Hraniční úsek
Grenzabschnitt
VI
List č.
Blatt Nr.
9 a
1 : 1000
ČESKÁ REPUBLIKA
Okres Tachov
Obec Rozvadov
BUNDESREPUBLIK DEUTSCHLAND
Freistaat Bayern
Regierungsbezirk Oberpfalz
Landkreis Neustadt a. d. Waldnaab
Gemeinde Eslarn
ČESKO-NĚMECKÉ STÁTNÍ HRANICE
část Svobodný stát Bavorsko
TSCHECHISCH-DEUTSCHE STAATSGRENZE
Teil Freistaat Bayern
201,0750
199,6704
P 52
P 51
42.65
1.39
170.32
1.79
179.74
42.63
119.59
1.35
102.77
3.15
0.50
0.49
3.15
9/4
9/3
9/2
-116.44-
>3.19<
<180.67>

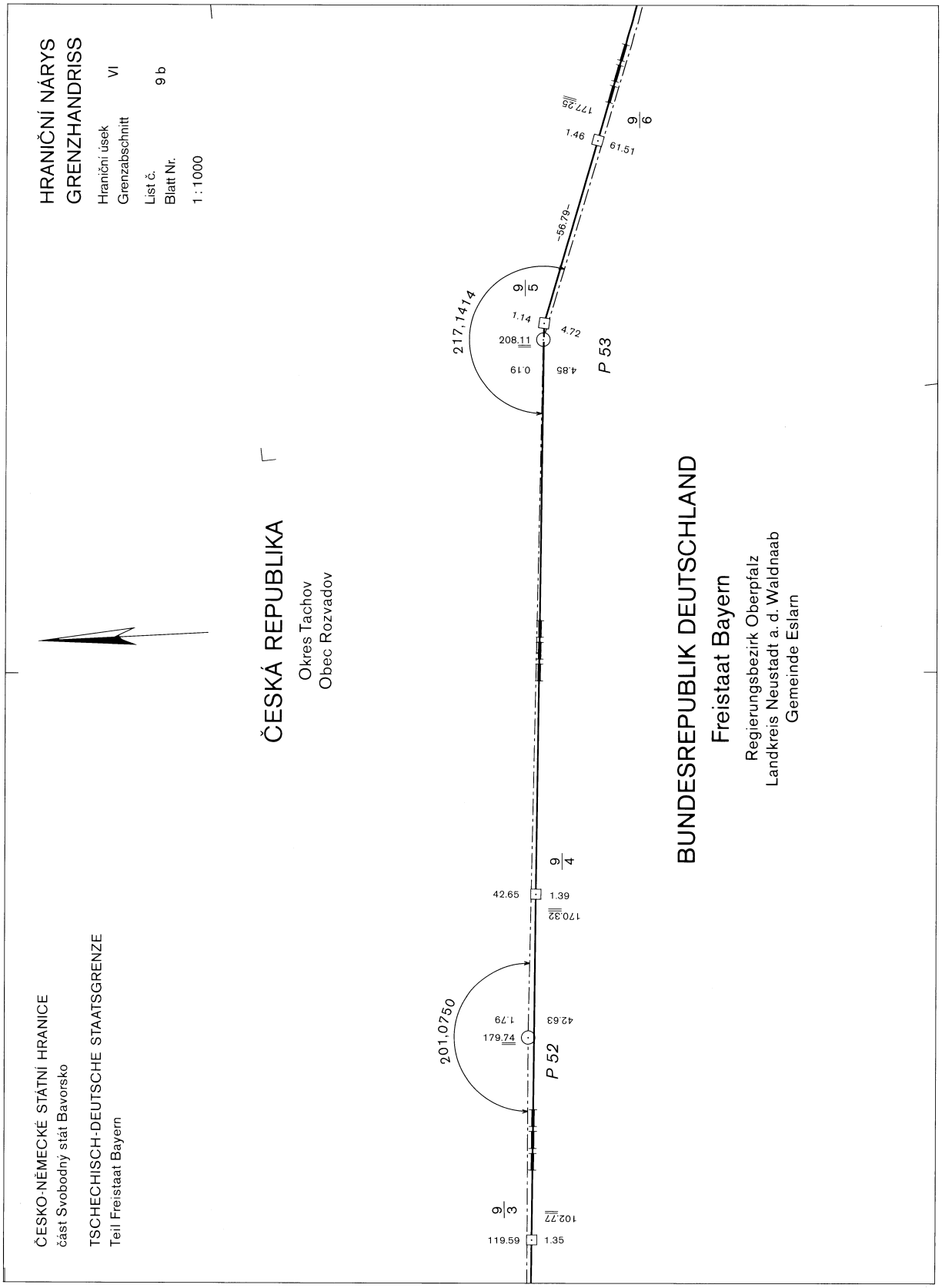
HRANIČNÍ NÁRYS
GRENZHANDRISS
Hraniční úsek VI
Grenzabschnitt
List č. 9 b
Blatt Nr.
1 : 1000
ČESKO-NĚMECKÉ STÁTNÍ HRANICE
část Svobodný stát Bavorsko
TSCHECHISCH-DEUTSCHE STAATSGRENZE
Teil Freistaat Bayern
ČESKÁ REPUBLIKA
Okres Tachov
Obec Rozvadov
BUNDESREPUBLIK DEUTSCHLAND
Freistaat Bayern
Regierungsbezirk Oberpfalz
Landkreis Neustadt a. d. Waldnaab
Gemeinde Eslarn
9/3
119.59
1.35
102.77
9/4
42.65
1.39
170.32
9/5
208.11
1.14
4.72
4.85
0.19
9/6
1.46
61.51
177.25
56.79
P 52
P 53
201.0750
179.74
1.79
42.63
217.1414

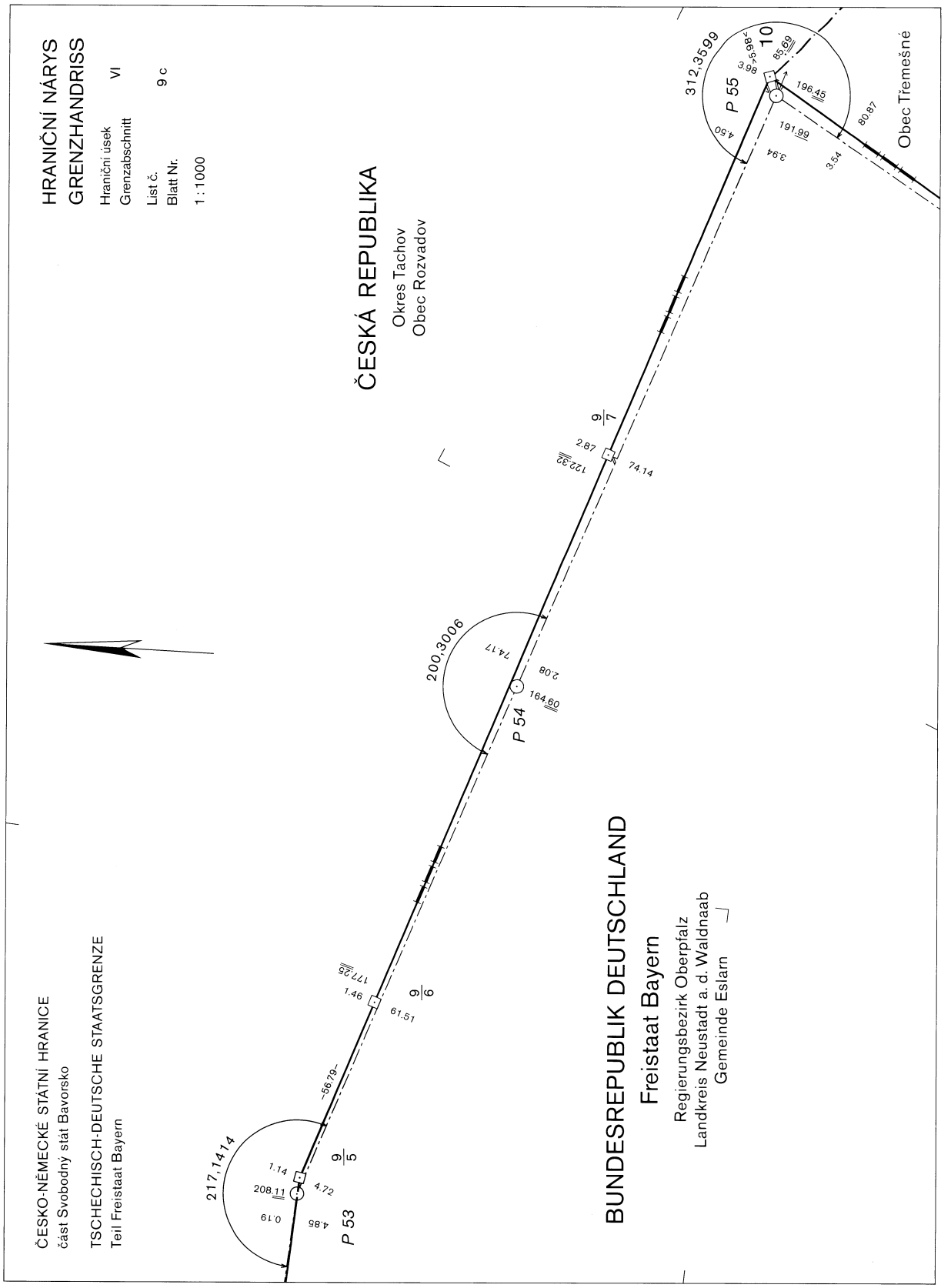
HRANIČNÍ NÁRYS
GRENZHANDRISS
Hraniční úsek
Grenzabschnitt
VI
List č.
Blatt Nr.
9 c
1 : 1000
ČESKÁ REPUBLIKA
Okres Tachov
Obec Rozvadov
BUNDESREPUBLIK DEUTSCHLAND
Freistaat Bayern
Regierungsbezirk Oberpfalz
Landkreis Neustadt a. d. Waldnaab
Gemeinde Eslarn
ČESKO-NĚMECKÉ STÁTNÍ HRANICE
část Svobodný stát Bavorsko
TSCHECHISCH-DEUTSCHE STAATSGRENZE
Teil Freistaat Bayern
Obec Třemešné
P 53
P 54
P 55
217,1414
200,3006
312,3599
208.11
164.60
196.45
122.32
177.25
56.79
4.85
0.19
4.72
1.14
1.46
61.51
2.08
74.17
2.87
74.14
3.94
4.50
3.54
80.87
191.99
3.98
85.69
10

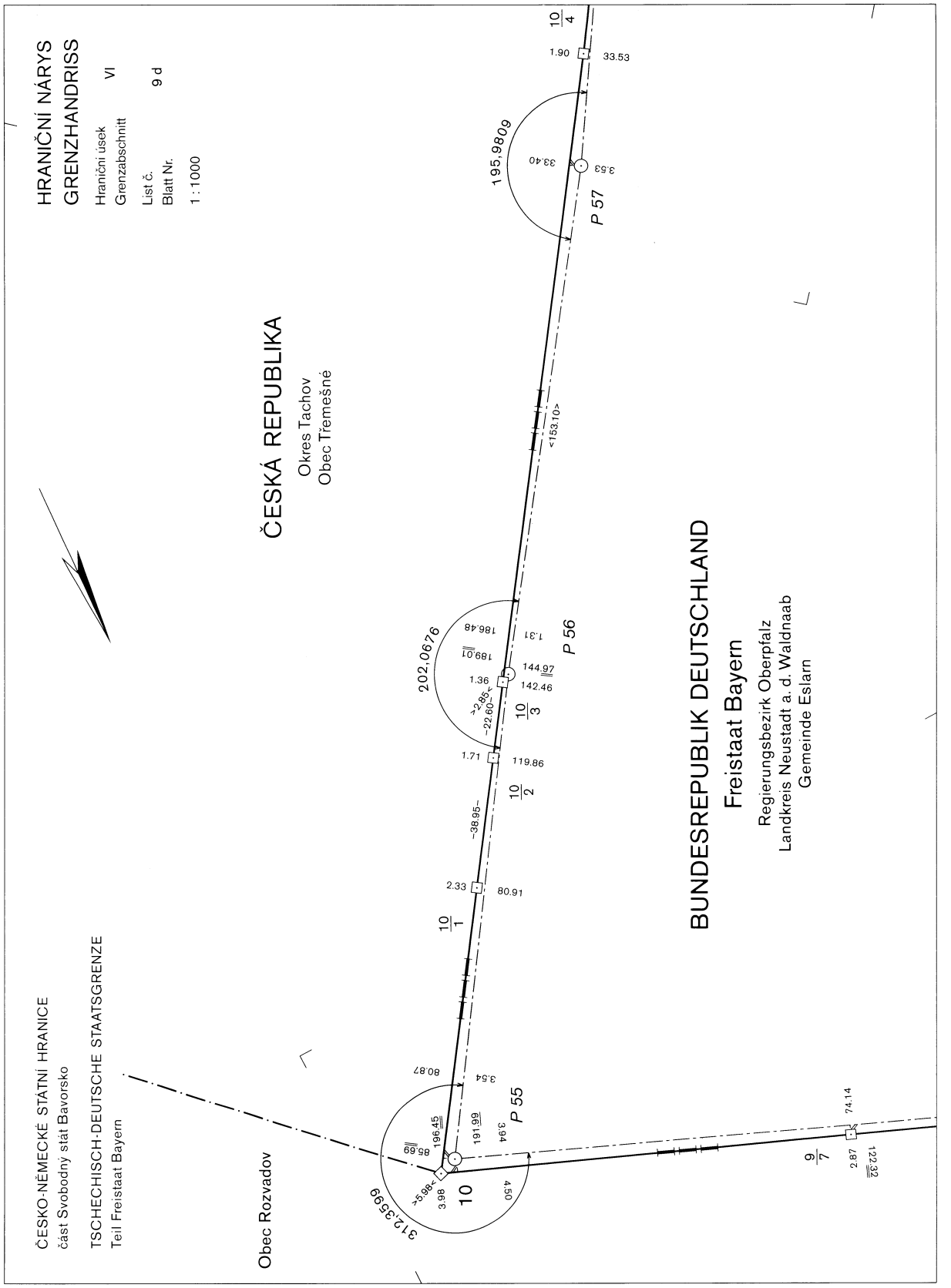
HRANIČNÍ NÁRYS
GRENZHANDRISS
Hraniční úsek
Grenzabschnitt
VI
List č.
Blatt Nr.
9 d
1 : 1000
ČESKÁ REPUBLIKA
Okres Tachov
Obec Třemešné
BUNDESREPUBLIK DEUTSCHLAND
Freistaat Bayern
Regierungsbezirk Oberpfalz
Landkreis Neustadt a. d. Waldnaab
Gemeinde Eslarn
ČESKO-NĚMECKÉ STÁTNÍ HRANICE
část Svobodný stát Bavorsko
TSCHECHISCH-DEUTSCHE STAATSGRENZE
Teil Freistaat Bayern
Obec Rozvadov
P 55
P 56
P 57
10
10/1
10/2
10/3
10/4
9/7
312,3599
202,0676
195,9809
1.90
33.53
33.40
3.53
<153.10>
186.48
189.01
1.31
144.97
142.46
1.36
>2.85<
-22.60-
1.71
119.86
-38.95-
2.33
80.91
80.87
3.54
191.99
3.94
196.45
85.69
>5.98<
3.98
4.50
74.14
2.87
122.32

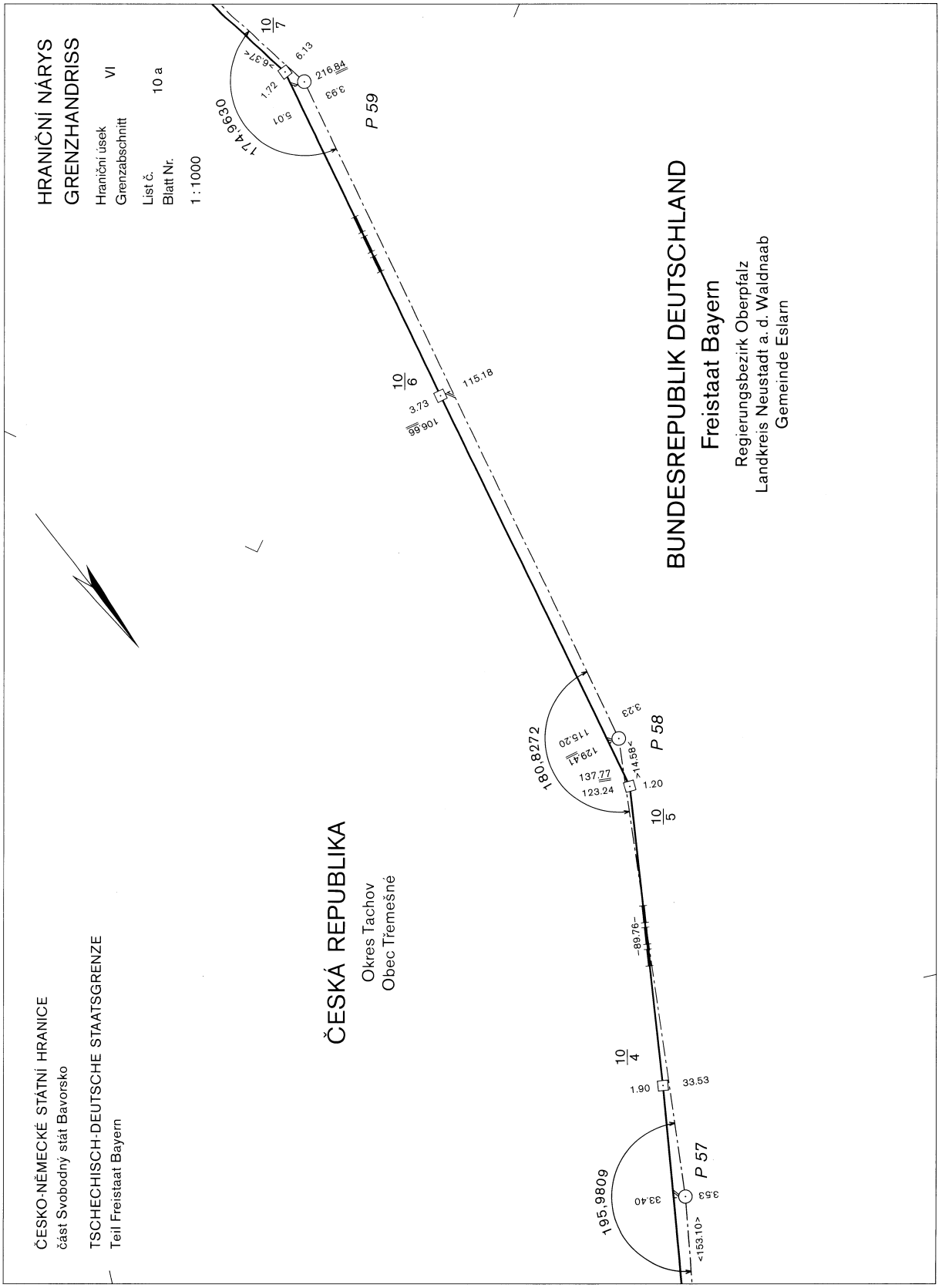
HRANIČNÍ NÁRYS
GRENZHANDRISS
Hraniční úsek
Grenzabschnitt
VI
List č.
Blatt Nr.
10 a
1 : 1000
ČESKO-NĚMECKÉ STÁTNÍ HRANICE
část Svobodný stát Bavorsko
TSCHECHISCH-DEUTSCHE STAATSGRENZE
Teil Freistaat Bayern
ČESKÁ REPUBLIKA
Okres Tachov
Obec Třemešné
BUNDESREPUBLIK DEUTSCHLAND
Freistaat Bayern
Regierungsbezirk Oberpfalz
Landkreis Neustadt a. d. Waldnaab
Gemeinde Eslarn
P 57
P 58
P 59
10/4
10/5
10/6
10/7
195,9809
180,8272
174,9630
33.40
33.53
1.90
1.20
123.24
137.77
129.41
115.20
3.23
3.53
<153.10>
-89.76-
>14.58<
106.66
3.73
115.18
5.01
1.72
216.84
3.93
6.13
<6.37<

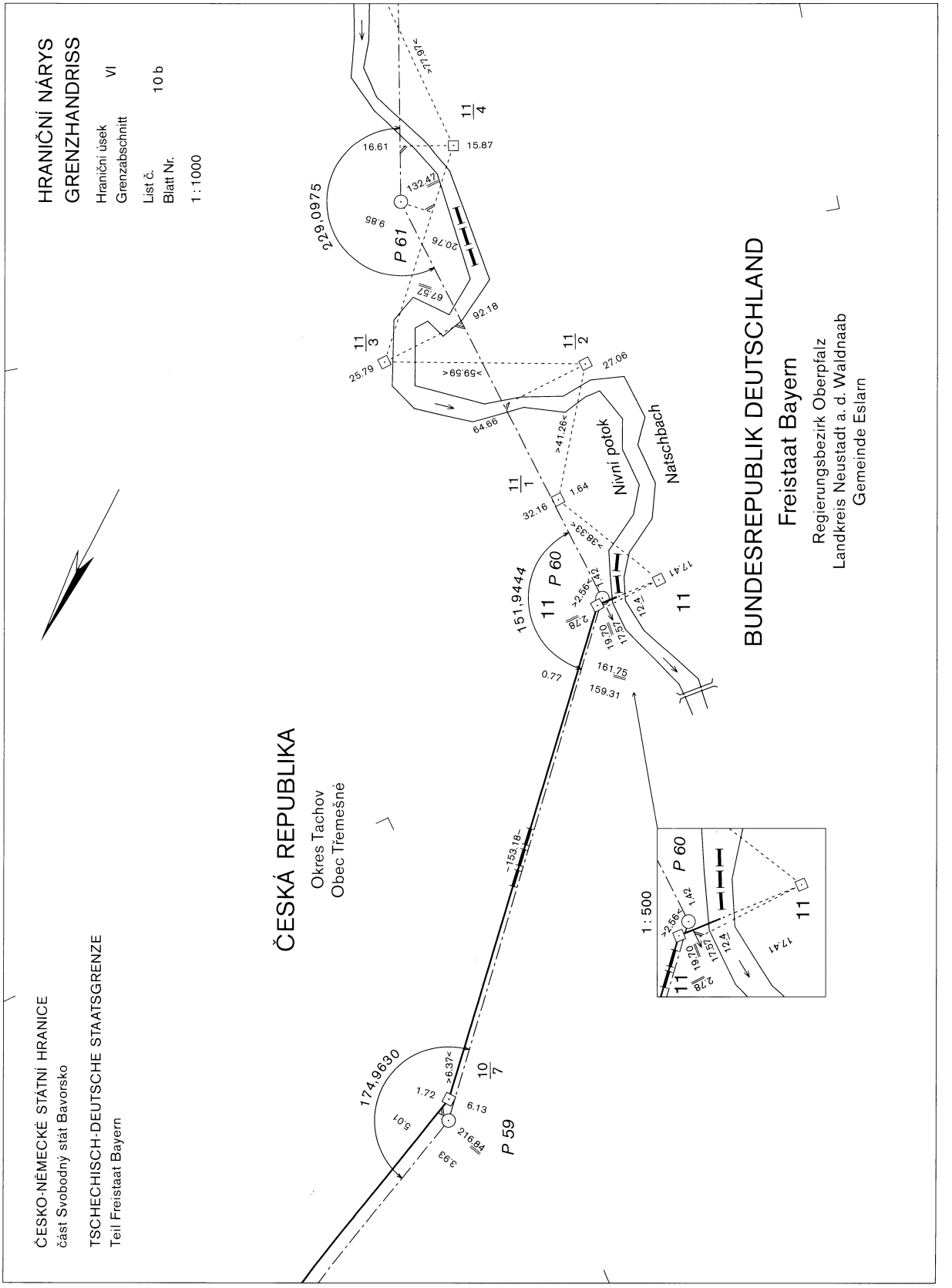
HRANIČNÍ NÁRYS
GRENZHANDRISS
Hraniční úsek VI
Grenzabschnitt
List č. 10 b
Blatt Nr.
1 : 1000
ČESKO-NĚMECKÉ STÁTNÍ HRANICE
část Svobodný stát Bavorsko
TSCHECHISCH-DEUTSCHE STAATSGRENZE
Teil Freistaat Bayern
ČESKÁ REPUBLIKA
Okres Tachov
Obec Třemešné
BUNDESREPUBLIK DEUTSCHLAND
Freistaat Bayern
Regierungsbezirk Oberpfalz
Landkreis Neustadt a. d. Waldnaab
Gemeinde Eslarn
Nivní potok
Natschbach
P 59
P 60
P 61
174,9630
151,9444
229,0975
1 : 500

ČESKO-NĚMECKÉ STÁTNÍ HRANICE
část Svobodný stát Bavorsko

TSCHECHISCH-DEUTSCHE STAATSGRENZE
Teil Freistaat Bayern

HRANIČNÍ NÁRYS
GRENZHANDRISS

Hraniční úsek / Grenzabschnitt: VI

List č. / Blatt Nr.: 10 c

1 : 1000

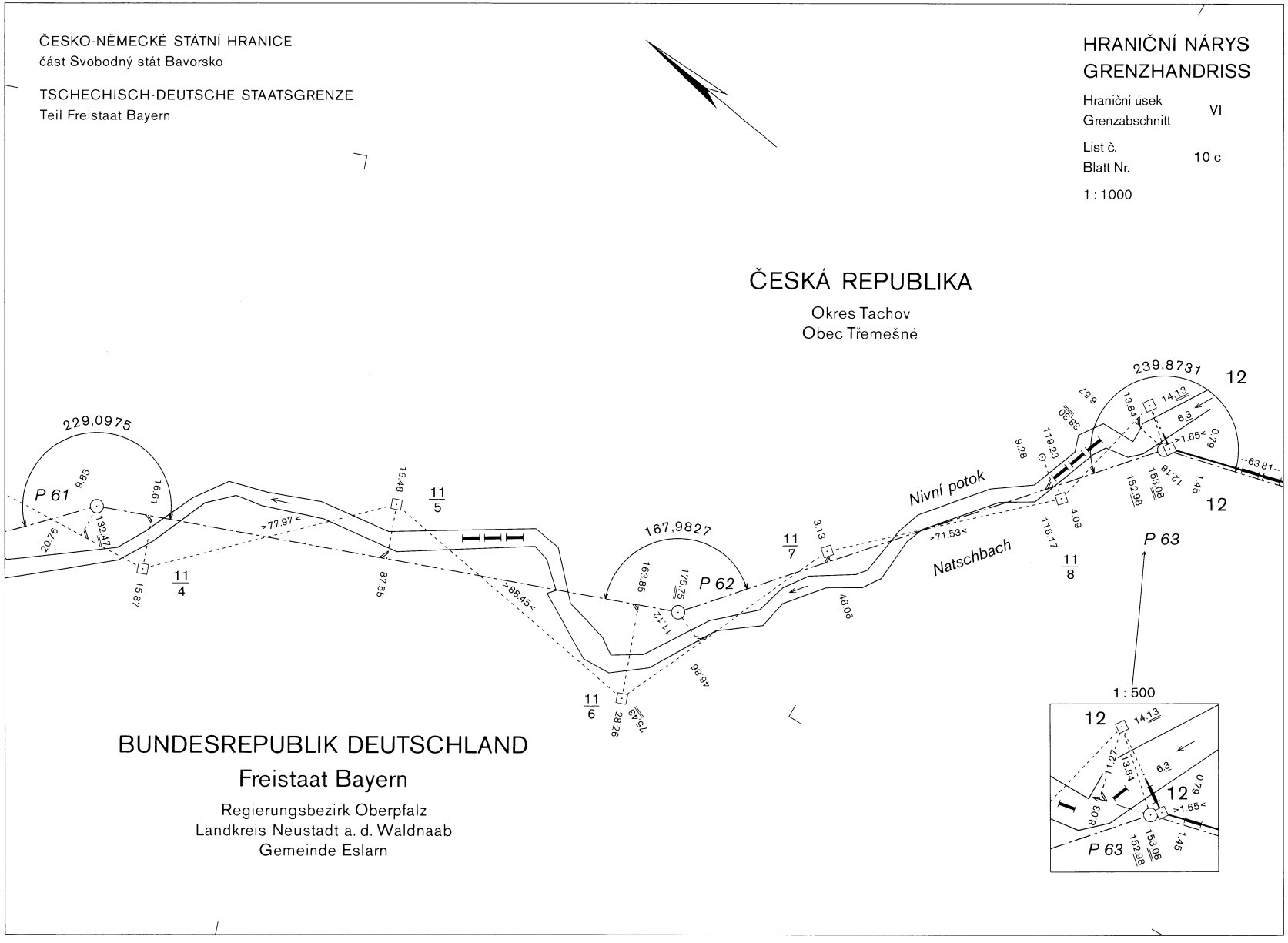

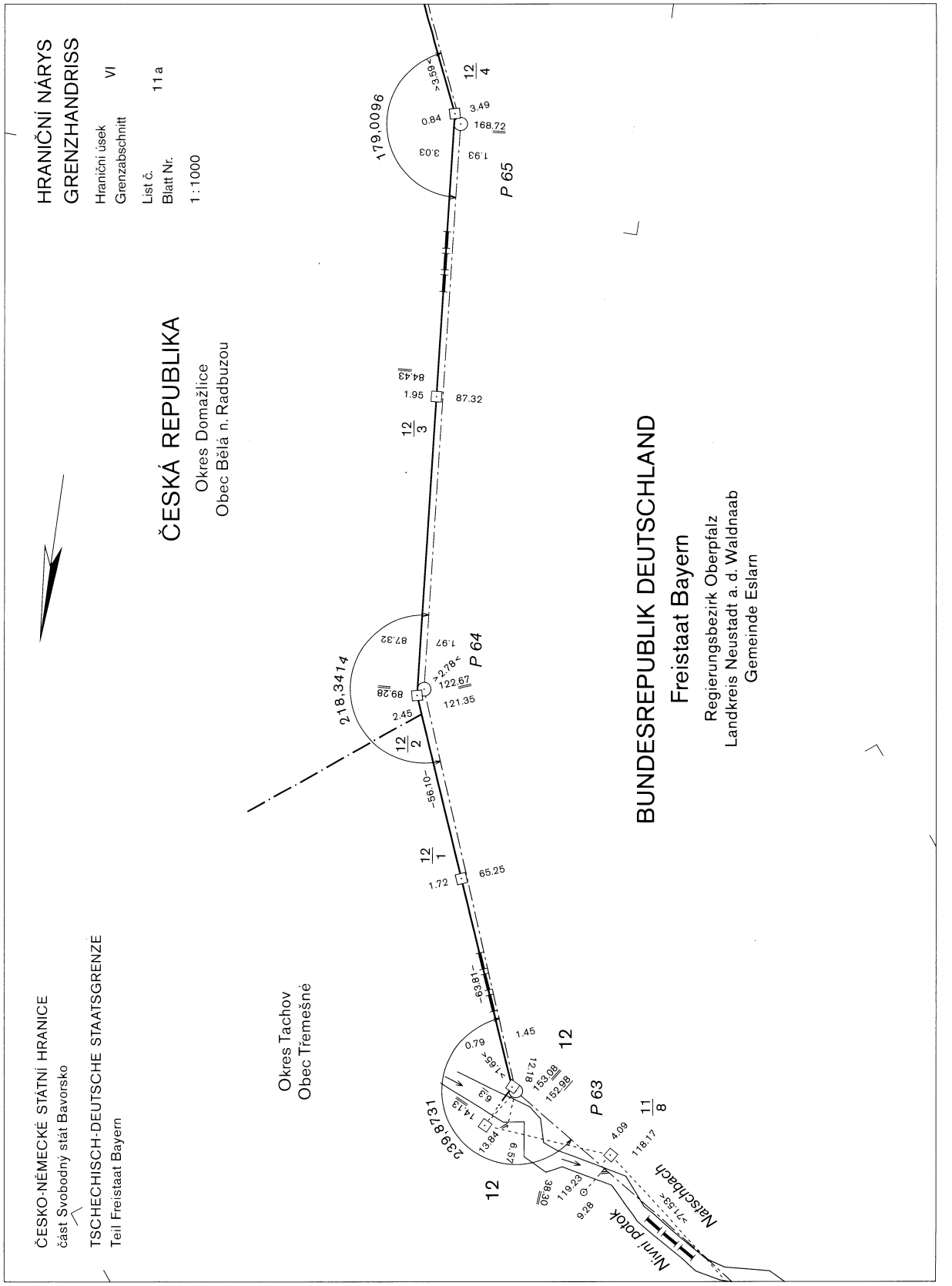
HRANIČNÍ NÁRYS
GRENZHANDRISS
Hraniční úsek
Grenzabschnitt
VI
List č.
Blatt Nr.
11 a
1 : 1000
ČESKÁ REPUBLIKA
Okres Domažlice
Obec Bělá n. Radbuzou
BUNDESREPUBLIK DEUTSCHLAND
Freistaat Bayern
Regierungsbezirk Oberpfalz
Landkreis Neustadt a. d. Waldnaab
Gemeinde Eslarn
Okres Tachov
Obec Třemešné
ČESKO-NĚMECKÉ STÁTNÍ HRANICE
část Svobodný stát Bavorsko
TSCHECHISCH-DEUTSCHE STAATSGRENZE
Teil Freistaat Bayern
179,0096
218,3414
239,8731
P 65
P 64
P 63
Nivní potok
Natschbach

ČESKO-NĚMECKÉ STÁTNÍ HRANICE
část Svobodný stát Bavorsko

TSCHECHISCH-DEUTSCHE STAATSGRENZE
Teil Freistaat Bayern

HRANIČNÍ NÁRYS
GRENZHANDRISS

Hraniční úsek / Grenzabschnitt: VI

List č. / Blatt Nr.: 11 b

1 : 1000

ČESKÁ REPUBLIKA

Okres Domažlice
Obec Bělá n. Radbuzou

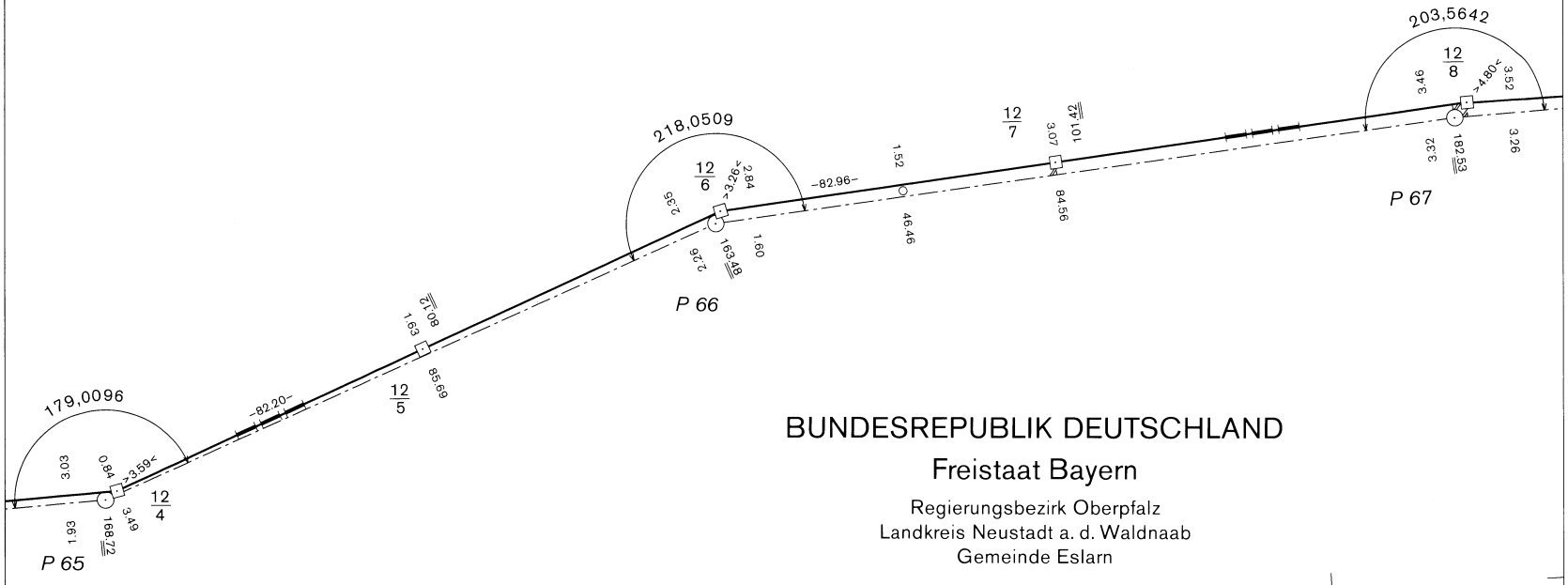

BUNDESREPUBLIK DEUTSCHLAND

Freistaat Bayern

Regierungsbezirk Oberpfalz
Landkreis Neustadt a. d. Waldnaab
Gemeinde Eslarn

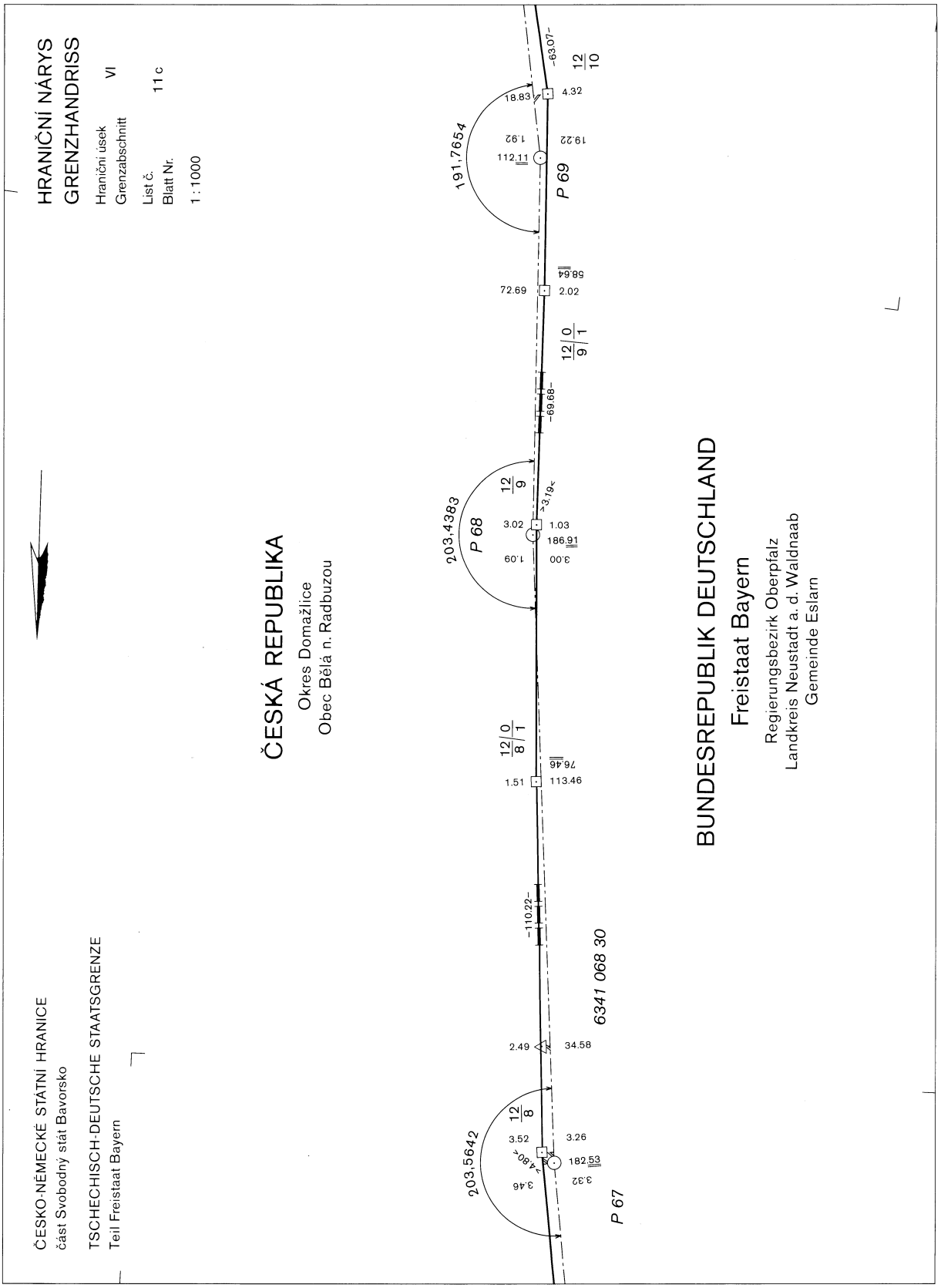
HRANIČNÍ NÁRYS
GRENZHANDRISS
Hraniční úsek VI
Grenzabschnitt
List č. 11 c
Blatt Nr.
1 : 1000
ČESKO-NĚMECKÉ STÁTNÍ HRANICE
část Svobodný stát Bavorsko
TSCHECHISCH-DEUTSCHE STAATSGRENZE
Teil Freistaat Bayern
ČESKÁ REPUBLIKA
Okres Domažlice
Obec Bělá n. Radbuzou
BUNDESREPUBLIK DEUTSCHLAND
Freistaat Bayern
Regierungsbezirk Oberpfalz
Landkreis Neustadt a. d. Waldnaab
Gemeinde Eslarn
6341 068 30
P 67
P 68
P 69
203,5642
203,4383
191,7654
12/8
12/9
12/10
12/0/8/1
12/0/9/1
2.49
34.58
1.51
113.46
76.46
72.69
2.02
58.64
3.52
3.26
182.53
3.32
3.46
3.02
1.03
186.91
3.00
1.09
3.19
18.83
4.32
112.11
19.22
1.92
110.22
69.68
63.07

ČESKO-NĚMECKÉ STÁTNÍ HRANICE
část Svobodný stát Bavorsko

TSCHECHISCH-DEUTSCHE STAATSGRENZE
Teil Freistaat Bayern

HRANIČNÍ NÁRYS
GRENZHANDRISS

Hraniční úsek
Grenzabschnitt VI

List č.
Blatt Nr. 12 a

1 : 1000

ČESKÁ REPUBLIKA

Okres Domažlice
Obec Bělá n. Radbuzou

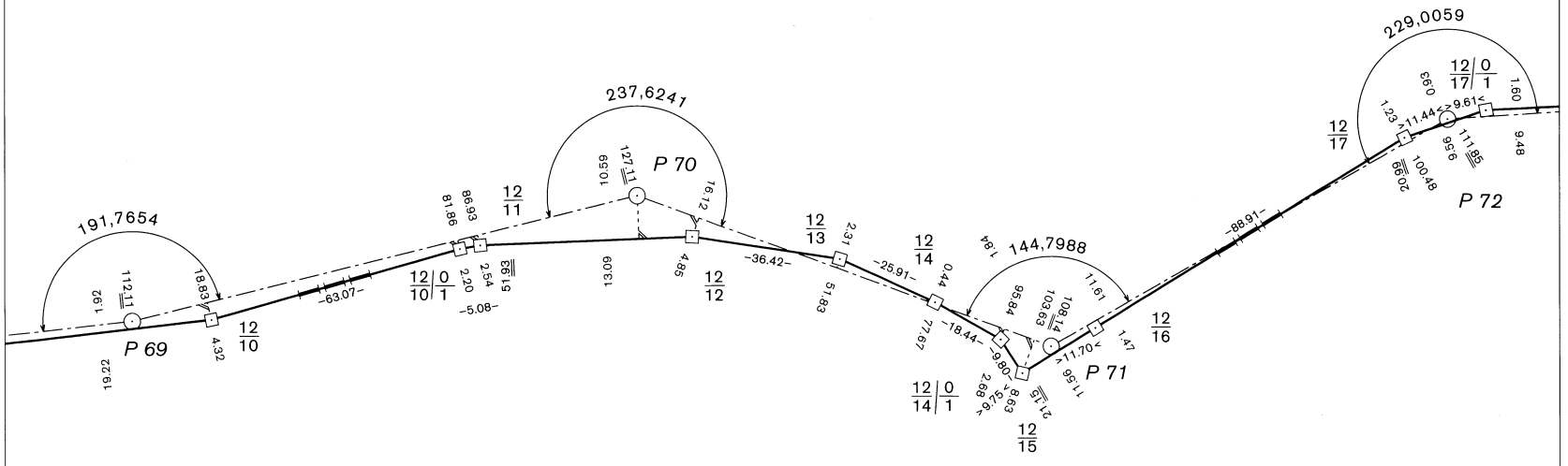

BUNDESREPUBLIK DEUTSCHLAND

Freistaat Bayern

Regierungsbezirk Oberpfalz
Landkreis Neustadt a. d. Waldnaab
Gemeinde Eslarn

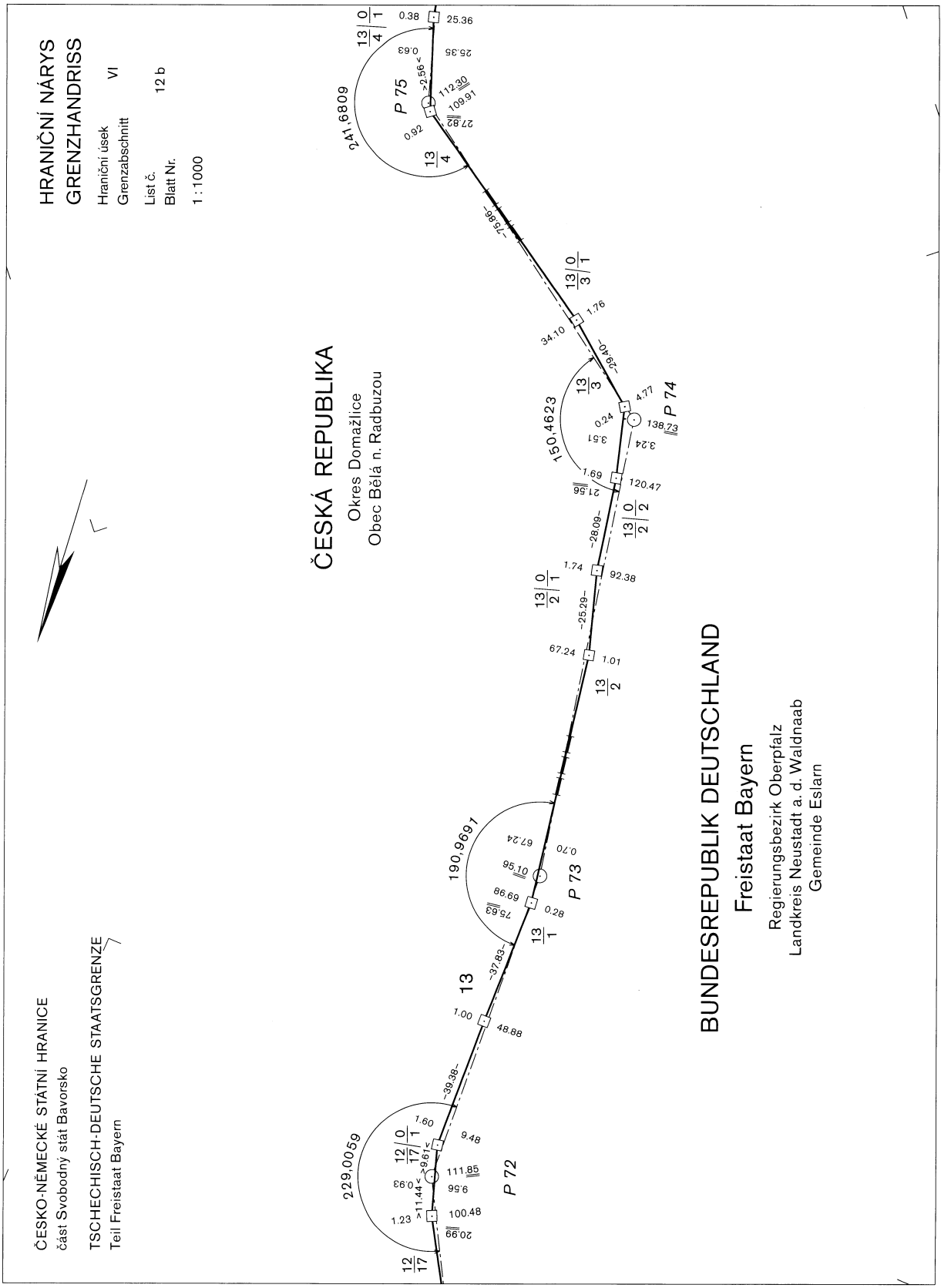
HRANIČNÍ NÁRYS
GRENZHANDRISS
Hraniční úsek VI
Grenzabschnitt
List č. 12 b
Blatt Nr.
1 : 1000
ČESKO-NĚMECKÉ STÁTNÍ HRANICE
část Svobodný stát Bavorsko
TSCHECHISCH-DEUTSCHE STAATSGRENZE
Teil Freistaat Bayern
ČESKÁ REPUBLIKA
Okres Domažlice
Obec Bělá n. Radbuzou
BUNDESREPUBLIK DEUTSCHLAND
Freistaat Bayern
Regierungsbezirk Oberpfalz
Landkreis Neustadt a. d. Waldnaab
Gemeinde Eslarn
P 72
P 73
P 74
P 75
13
229,0059
190,9691
150,4623
241,6809

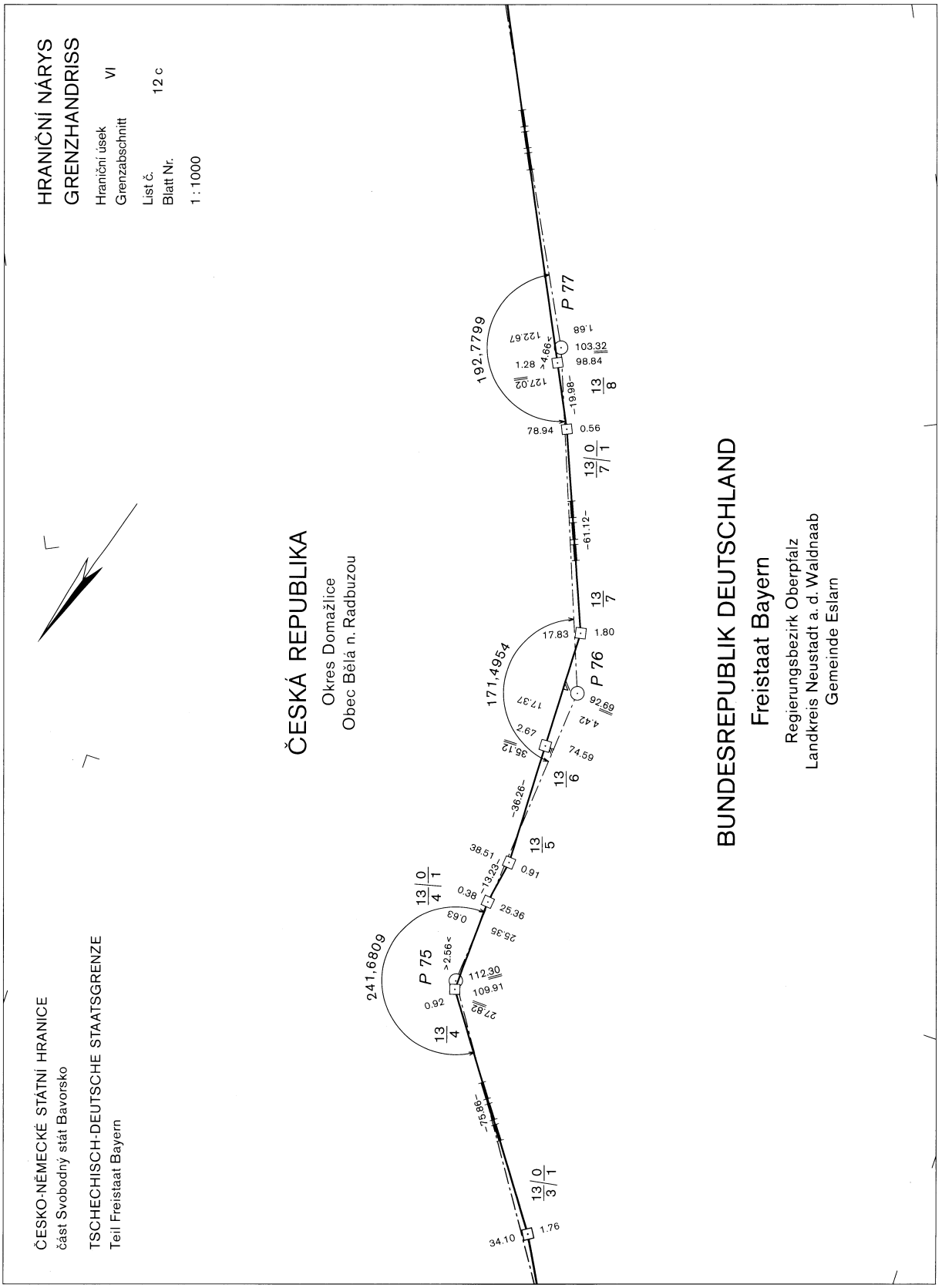
HRANIČNÍ NÁRYS
GRENZHANDRISS
Hraniční úsek VI
Grenzabschnitt
List č. 12 c
Blatt Nr.
1 : 1000
ČESKO-NĚMECKÉ STÁTNÍ HRANICE
část Svobodný stát Bavorsko
TSCHECHISCH-DEUTSCHE STAATSGRENZE
Teil Freistaat Bayern
ČESKÁ REPUBLIKA
Okres Domažlice
Obec Bělá n. Radbuzou
BUNDESREPUBLIK DEUTSCHLAND
Freistaat Bayern
Regierungsbezirk Oberpfalz
Landkreis Neustadt a. d. Waldnaab
Gemeinde Eslarn
P 75
P 76
P 77
241,6809
171,4954
192,7799
13/4
13/5
13/6
13/7
13/8
13/0/1
13/0/3/1
13/0/4/1
13/0/7/1
34.10
1.76
-75.86-
27.82
109.91
112.30
0.92
>2.56<
0.63
25.35
25.36
0.38
-13.23-
38.51
0.91
-38.26-
74.59
35.13
2.67
4.42
92.69
17.37
17.83
1.80
-61.12-
78.94
0.56
-19.98-
98.84
103.32
>4.66<
1.28
127.02
122.67
1.68


HRANIČNÍ NÁRYS
GRENZHANDRISS
Hraniční úsek
Grenzabschnitt
VI
List č.
Blatt Nr.
13 a
1 : 1000
ČESKÁ REPUBLIKA
Okres Domažlice
Obec Bělá n. Radbuzou
BUNDESREPUBLIK DEUTSCHLAND
Freistaat Bayern
Regierungsbezirk Oberpfalz
Landkreis Neustadt a. d. Waldnaab
Gemeinde Eslarn
ČESKO-NĚMECKÉ STÁTNÍ HRANICE
část Svobodný stát Bavorsko
TSCHECHISCH-DEUTSCHE STAATSGRENZE
Teil Freistaat Bayern
P 79
204,4568
112.51
0.11
115.07
129.17
0.27
126.62
14/1
-121.44-
14
197,3824
7.98
5.43
7.21
6.41
P 78
171.04
54.24
122.68
1.01
13/9
P 77
13/8
192,7799
122.67
1.68
127.02
103.32
1.28
98.84
-19.98-
78.94
0.56
13/7 0/1

ČESKO-NĚMECKÉ STÁTNÍ HRANICE
část Svobodný stát Bavorsko

TSCHECHISCH-DEUTSCHE STAATSGRENZE
Teil Freistaat Bayern

HRANIČNÍ NÁRYS
GRENZHANDRISS

Hraniční úsek / Grenzabschnitt: VI

List č. / Blatt Nr.: 13 b

1 : 1000

ČESKÁ REPUBLIKA

Okres Domažlice
Obec Bělá n. Radbuzou

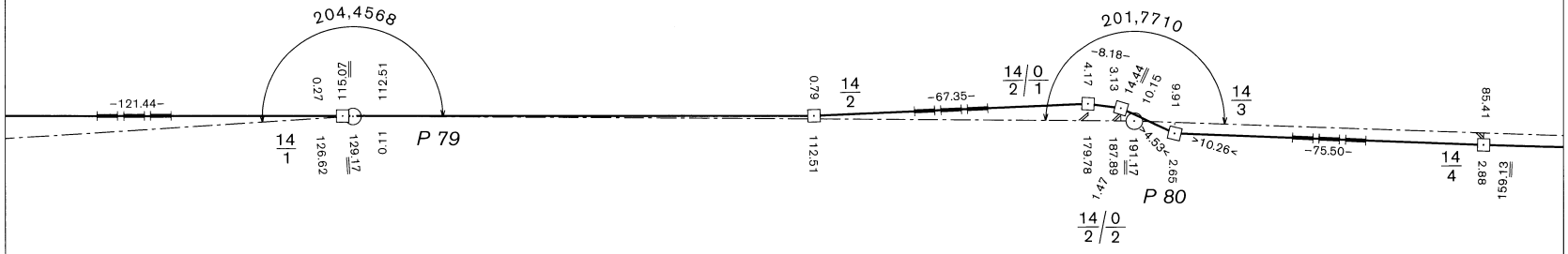

BUNDESREPUBLIK DEUTSCHLAND

Freistaat Bayern

Regierungsbezirk Oberpfalz
Landkreis Neustadt a. d. Waldnaab
Gemeinde Eslarn

ČESKO-NĚMECKÉ STÁTNÍ HRANICE
část Svobodný stát Bavorsko

TSCHECHISCH-DEUTSCHE STAATSGRENZE
Teil Freistaat Bayern

HRANIČNÍ NÁRYS
GRENZHANDRISS

Hraniční úsek / Grenzabschnitt: VI

List č. / Blatt Nr.: 13 c

1 : 1000

ČESKÁ REPUBLIKA

Okres Domažlice
Obec Bělá n. Radbuzou

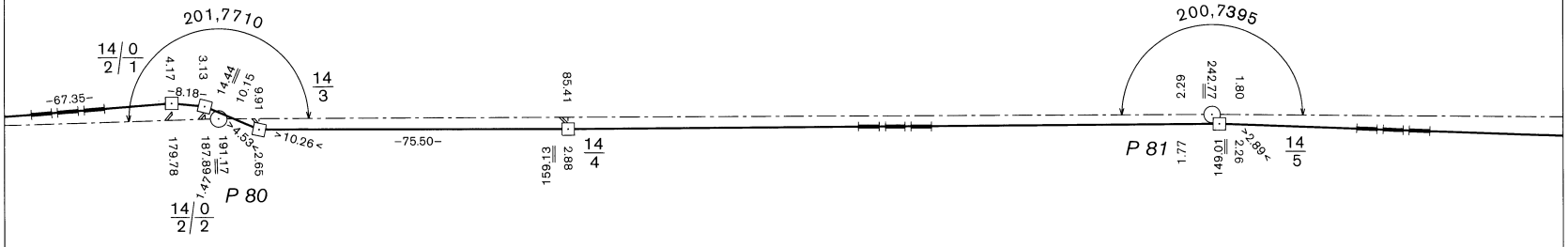

BUNDESREPUBLIK DEUTSCHLAND

Freistaat Bayern

Regierungsbezirk Oberpfalz
Landkreis Neustadt a. d. Waldnaab
Gemeinde Eslarn

ČESKO-NĚMECKÉ STÁTNÍ HRANICE
část Svobodný stát Bavorsko

TSCHECHISCH-DEUTSCHE STAATSGRENZE
Teil Freistaat Bayern

HRANIČNÍ NÁRYS
GRENZHANDRISS

Hraniční úsek / Grenzabschnitt: VI

List č. / Blatt Nr.: 14 a

1 : 1000

ČESKÁ REPUBLIKA

Okres Domažlice
Obec Bělá n. Radbuzou

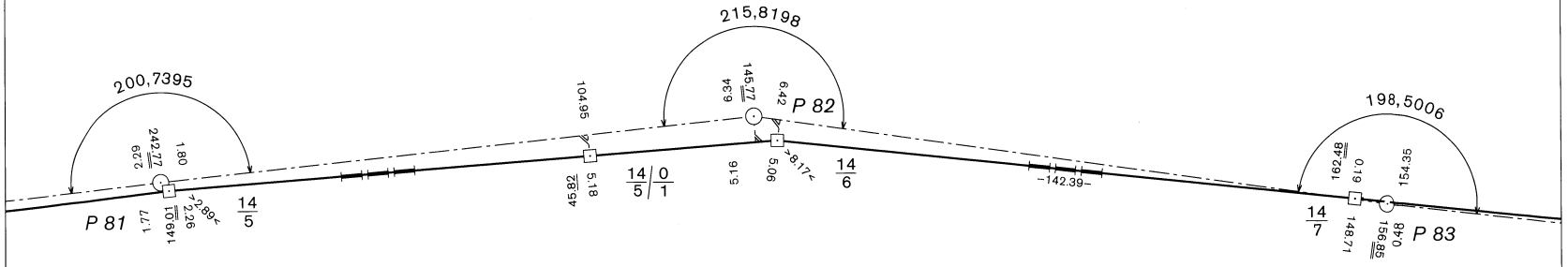

BUNDESREPUBLIK DEUTSCHLAND

Freistaat Bayern

Regierungsbezirk Oberpfalz
Landkreis Neustadt a. d. Waldnaab
Gemeinde Eslarn

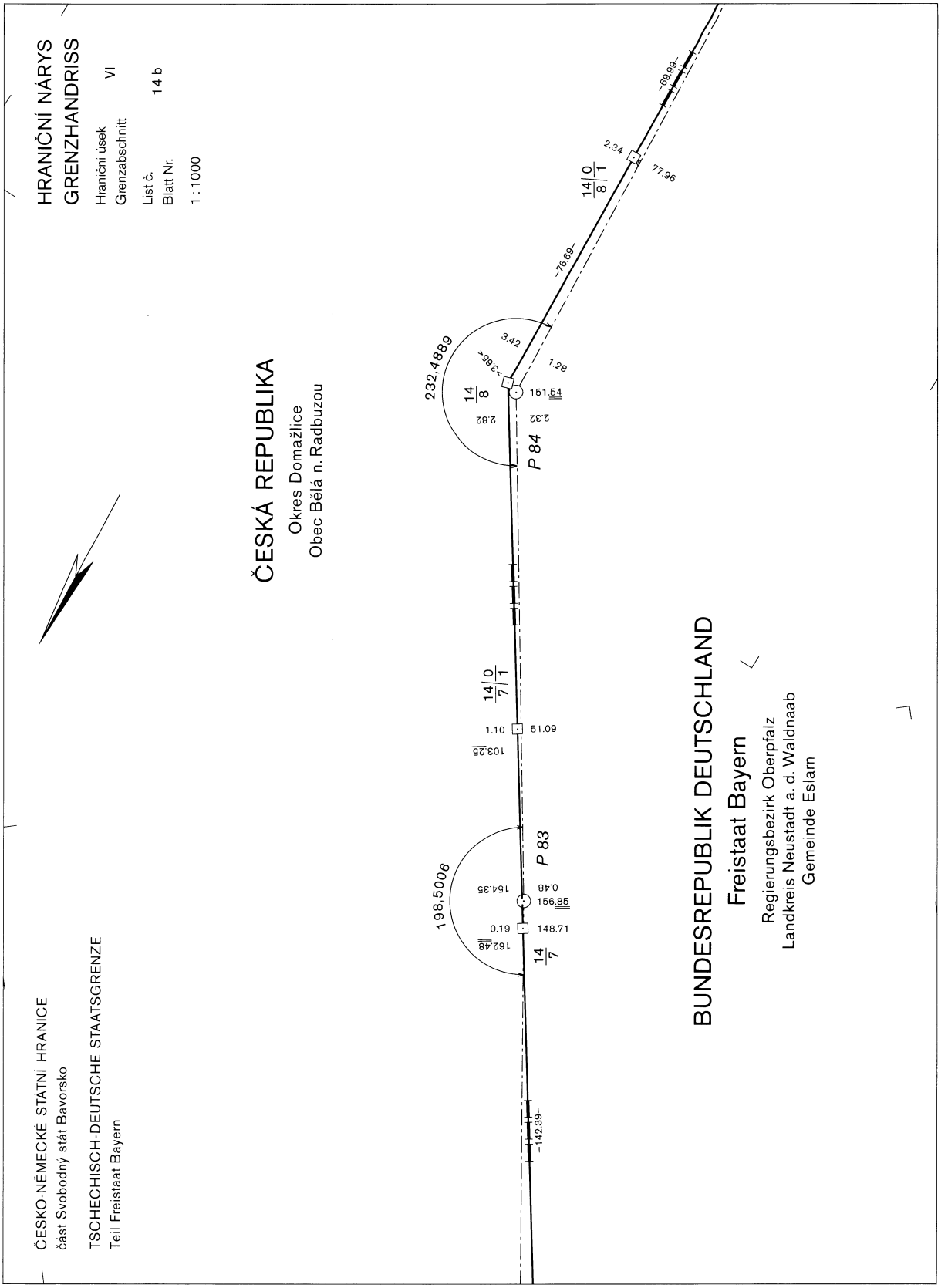
HRANIČNÍ NÁRYS
GRENZHANDRISS
Hraniční úsek
Grenzabschnitt
VI
List č.
Blatt Nr.
14 b
1 : 1000
ČESKÁ REPUBLIKA
Okres Domažlice
Obec Bělá n. Radbuzou
BUNDESREPUBLIK DEUTSCHLAND
Freistaat Bayern
Regierungsbezirk Oberpfalz
Landkreis Neustadt a. d. Waldnaab
Gemeinde Eslarn
ČESKO-NĚMECKÉ STÁTNÍ HRANICE
část Svobodný stát Bavorsko
TSCHECHISCH-DEUTSCHE STAATSGRENZE
Teil Freistaat Bayern
232,4889
198,5006
P 84
P 83
14/8
14/7
14/8/1
14/7/1
14/7
151.54
51.09
148.71
156.85
2.82
2.32
3.42
1.28
2.34
77.96
-69.99-
-76.69-
-142.39-
103.25
154.35
162.48
0.19
0.48
1.10

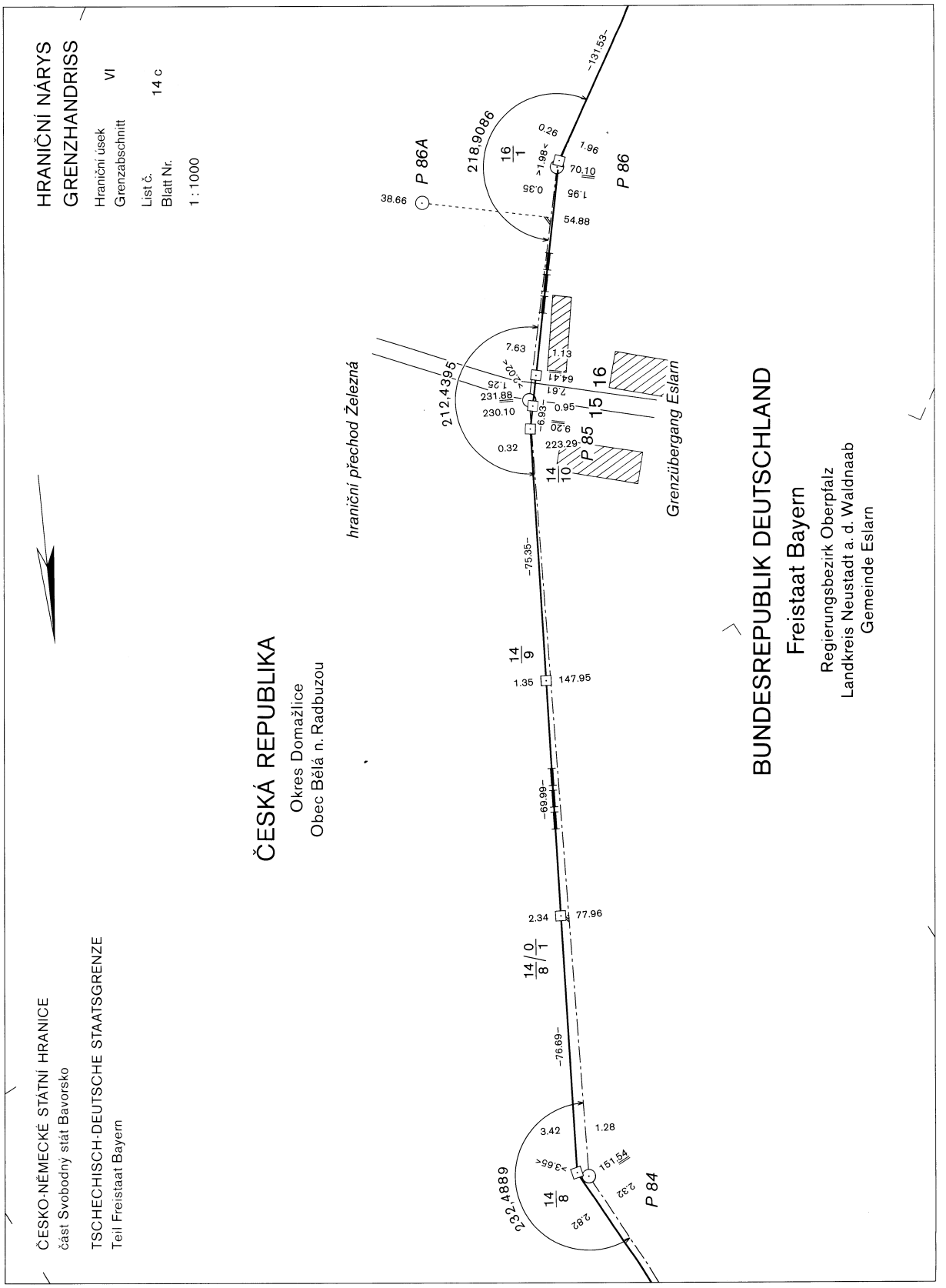
HRANIČNÍ NÁRYS
GRENZHANDRISS
Hraniční úsek
Grenzabschnitt
VI
List č.
Blatt Nr.
14 c
1 : 1000
ČESKO-NĚMECKÉ STÁTNÍ HRANICE
část Svobodný stát Bavorsko
TSCHECHISCH-DEUTSCHE STAATSGRENZE
Teil Freistaat Bayern
ČESKÁ REPUBLIKA
Okres Domažlice
Obec Bělá n. Radbuzou
hraniční přechod Železná
Grenzübergang Eslarn
BUNDESREPUBLIK DEUTSCHLAND
Freistaat Bayern
Regierungsbezirk Oberpfalz
Landkreis Neustadt a. d. Waldnaab
Gemeinde Eslarn
P 86A
P 86
P 85
P 84
218,9086
212,4395
232,4889
38.66
54.88
70.10
231.88
230.10
223.29
147.95
77.96
151.54
-131.53-
-75.35-
-69.99-
-76.69-

ČESKO-NĚMECKÉ STÁTNÍ HRANICE
část Svobodný stát Bavorsko

TSCHECHISCH-DEUTSCHE STAATSGRENZE
Teil Freistaat Bayern

HRANIČNÍ NÁRYS
GRENZHANDRISS

Hraniční úsek / Grenzabschnitt: VI

List č. / Blatt Nr.: 15 a

1 : 1000

ČESKÁ REPUBLIKA

Okres Domažlice
Obec Bělá n. Radbuzou

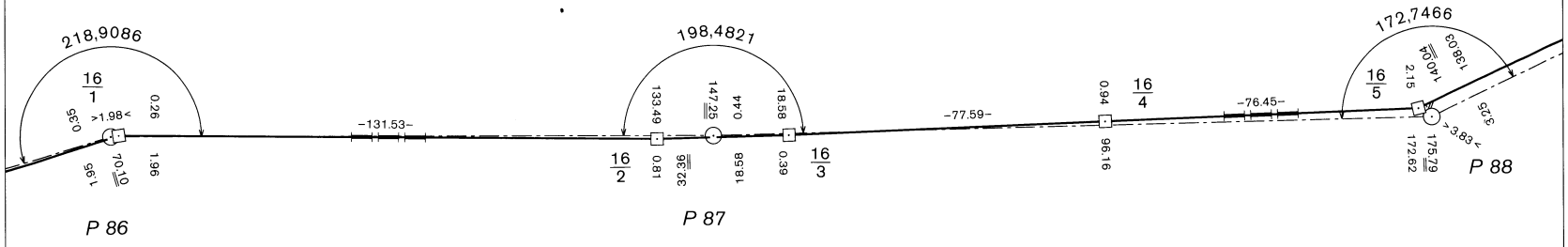

BUNDESREPUBLIK DEUTSCHLAND

Freistaat Bayern

Regierungsbezirk Oberpfalz
Landkreis Neustadt a. d. Waldnaab
Gemeinde Eslarn

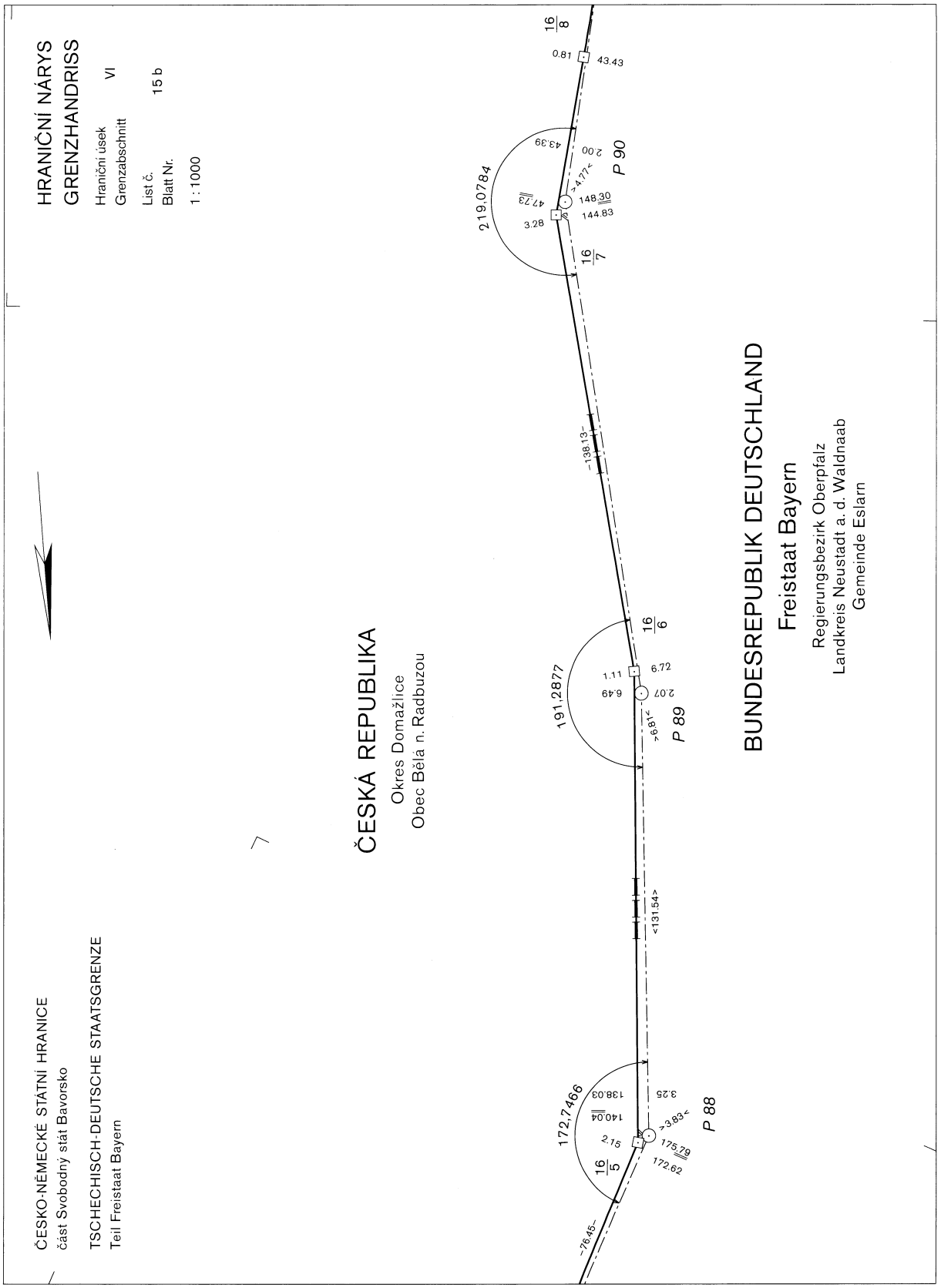
HRANIČNÍ NÁRYS
GRENZHANDRISS
Hraniční úsek
Grenzabschnitt
VI
List č.
Blatt Nr.
15 b
1 : 1000
ČESKO-NĚMECKÉ STÁTNÍ HRANICE
část Svobodný stát Bavorsko
TSCHECHISCH-DEUTSCHE STAATSGRENZE
Teil Freistaat Bayern
ČESKÁ REPUBLIKA
Okres Domažlice
Obec Bělá n. Radbuzou
BUNDESREPUBLIK DEUTSCHLAND
Freistaat Bayern
Regierungsbezirk Oberpfalz
Landkreis Neustadt a. d. Waldnaab
Gemeinde Eslarn
16/8
0.81
43.43
43.39
2.00
P 90
219,0784
47.73
>4.77<
148.30
144.83
3.28
16/7
-138.13-
16/6
1.11
6.72
6.49
2.07
191,2877
>6.81<
P 89
<131.54>
172,7466
138.03
140.04
3.25
>3.83<
P 88
2.15
175.79
172.62
16/5
-76.45-

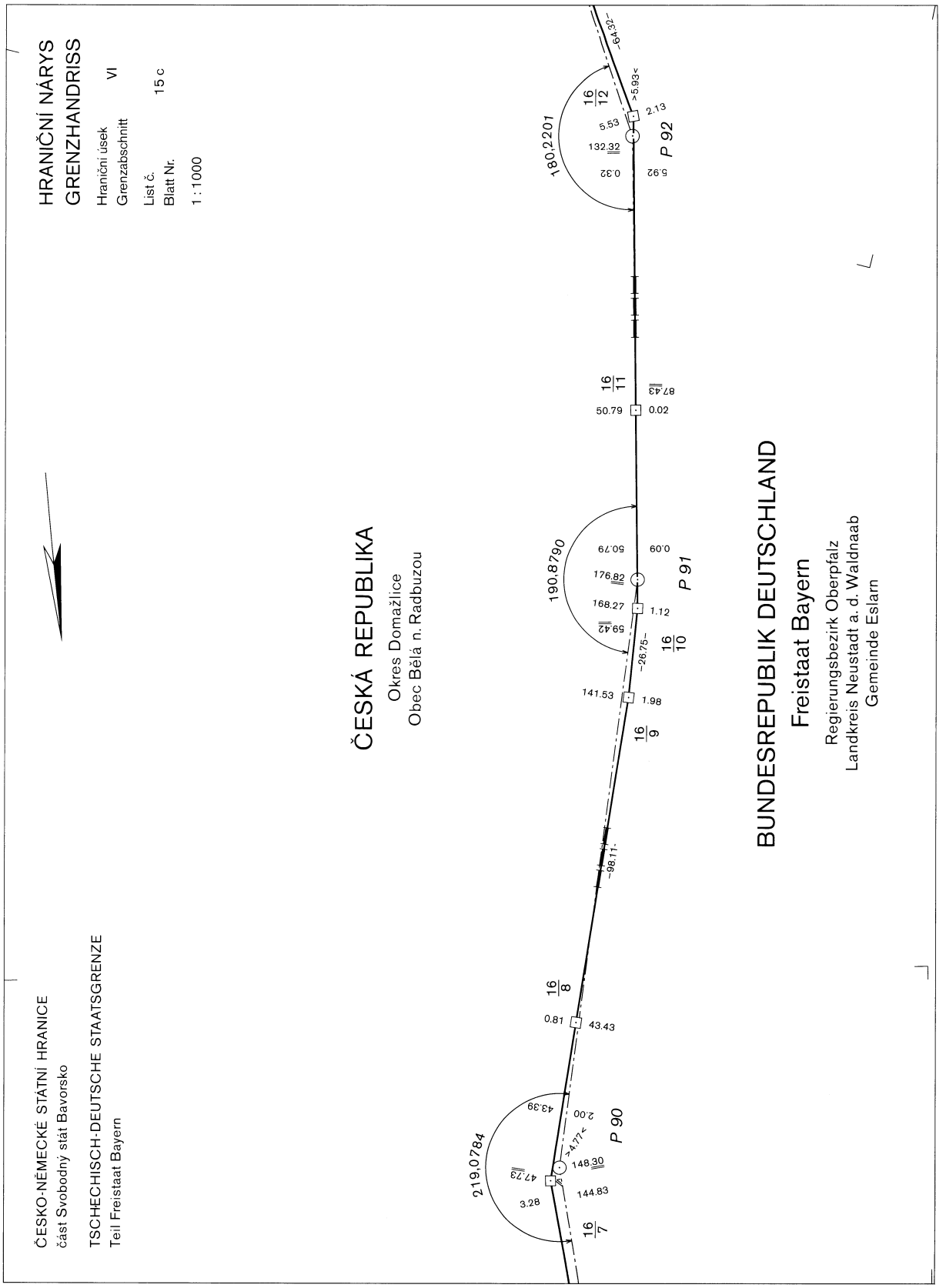
HRANIČNÍ NÁRYS
GRENZHANDRISS
Hraniční úsek
Grenzabschnitt
VI
List č.
Blatt Nr.
15 c
1 : 1000
ČESKÁ REPUBLIKA
Okres Domažlice
Obec Bělá n. Radbuzou
BUNDESREPUBLIK DEUTSCHLAND
Freistaat Bayern
Regierungsbezirk Oberpfalz
Landkreis Neustadt a. d. Waldnaab
Gemeinde Eslarn
ČESKO-NĚMECKÉ STÁTNÍ HRANICE
část Svobodný stát Bavorsko
TSCHECHISCH-DEUTSCHE STAATSGRENZE
Teil Freistaat Bayern
P 90
P 91
P 92
219,0784
190,8790
180,2201
16/7
16/8
16/9
16/10
16/11
16/12
3.28
47.73
144.83
148.30
43.39
2.00
0.81
43.43
141.53
1.98
59.42
168.27
1.12
176.82
50.79
0.09
50.79
0.02
87.43
132.32
5.53
2.13
0.32
5.92
-98.11-
-26.75-
-64.32-
>4.77<
>5.93<

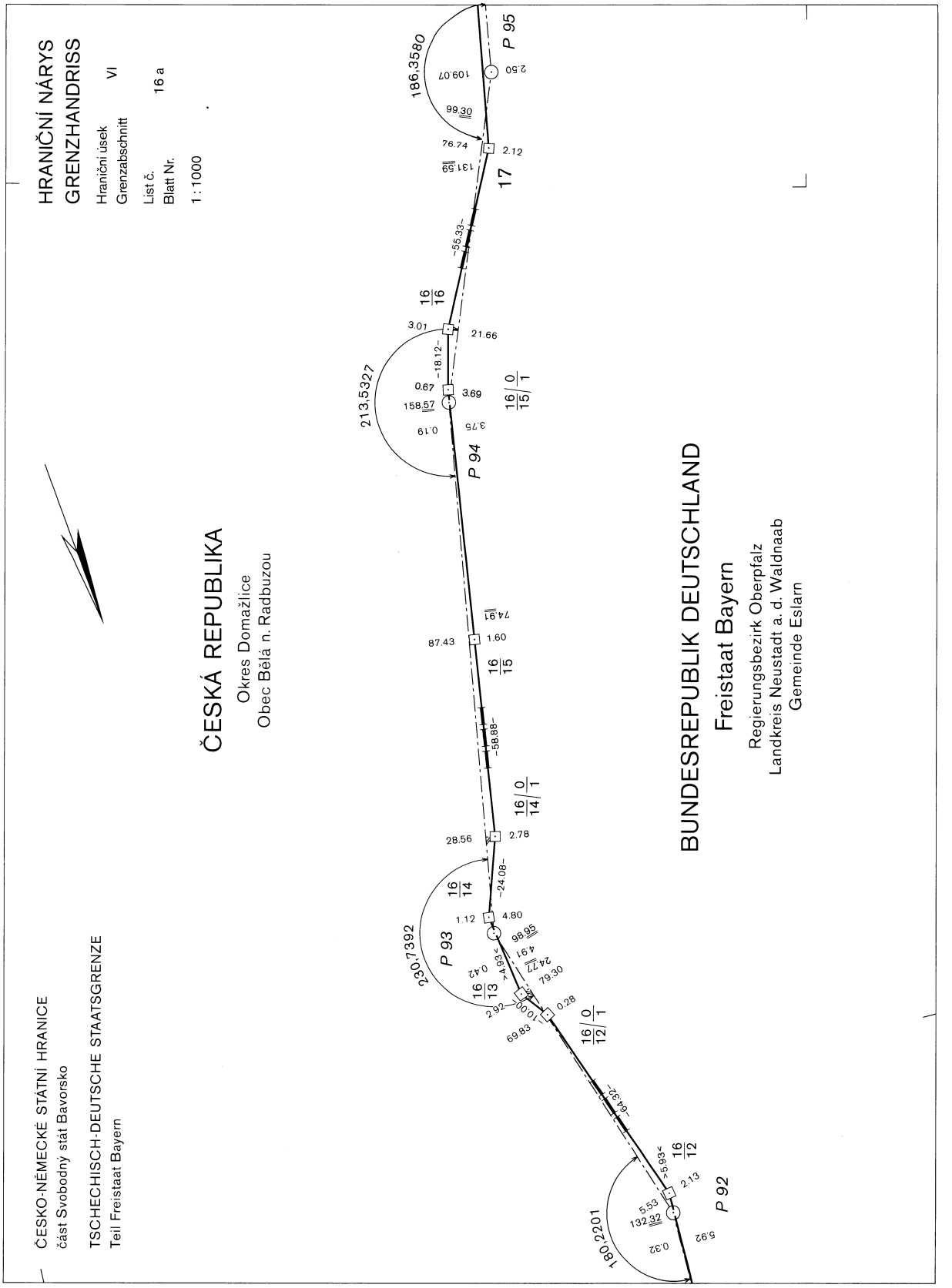
HRANIČNÍ NÁRYS
GRENZHANDRISS
Hraniční úsek VI
Grenzabschnitt
List č. 16 a
Blatt Nr.
1 : 1000
ČESKÁ REPUBLIKA
Okres Domažlice
Obec Bělá n. Radbuzou
BUNDESREPUBLIK DEUTSCHLAND
Freistaat Bayern
Regierungsbezirk Oberpfalz
Landkreis Neustadt a. d. Waldnaab
Gemeinde Eslarn
ČESKO-NĚMECKÉ STÁTNÍ HRANICE
část Svobodný stát Bavorsko
TSCHECHISCH-DEUTSCHE STAATSGRENZE
Teil Freistaat Bayern
P 92
P 93
P 94
P 95
17
180,2201
230,7392
213,5327
186,3580

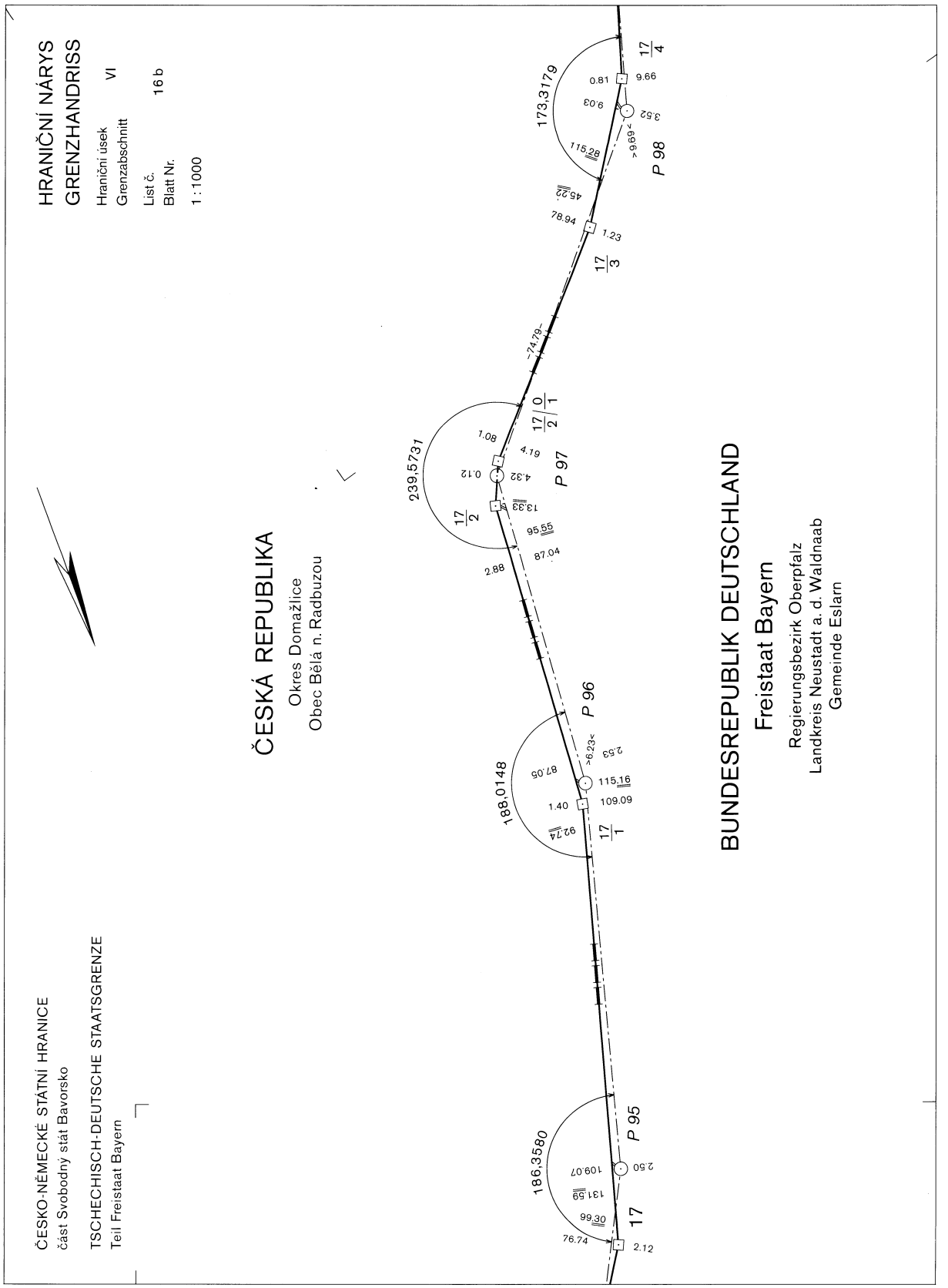
HRANIČNÍ NÁRYS
GRENZHANDRISS
Hraniční úsek VI
Grenzabschnitt
List č. 16 b
Blatt Nr.
1 : 1000
ČESKO-NĚMECKÉ STÁTNÍ HRANICE
část Svobodný stát Bavorsko
TSCHECHISCH-DEUTSCHE STAATSGRENZE
Teil Freistaat Bayern
ČESKÁ REPUBLIKA
Okres Domažlice
Obec Bělá n. Radbuzou
BUNDESREPUBLIK DEUTSCHLAND
Freistaat Bayern
Regierungsbezirk Oberpfalz
Landkreis Neustadt a. d. Waldnaab
Gemeinde Eslarn
P 95
P 96
P 97
P 98
186,3598
188,0148
239,5731
173,3179
17
17/1
17/2
17/3
17/4
17/2/0/1
2.12
76.74
99.30
131.59
109.07
2.50
1.40
87.05
92.74
115.16
109.09
>6.23<
2.53
2.88
87.04
95.55
133.3
0.12
4.32
4.19
1.08
74.79
78.94
1.23
45.25
115.28
>9.69<
3.52
9.03
0.81
9.66

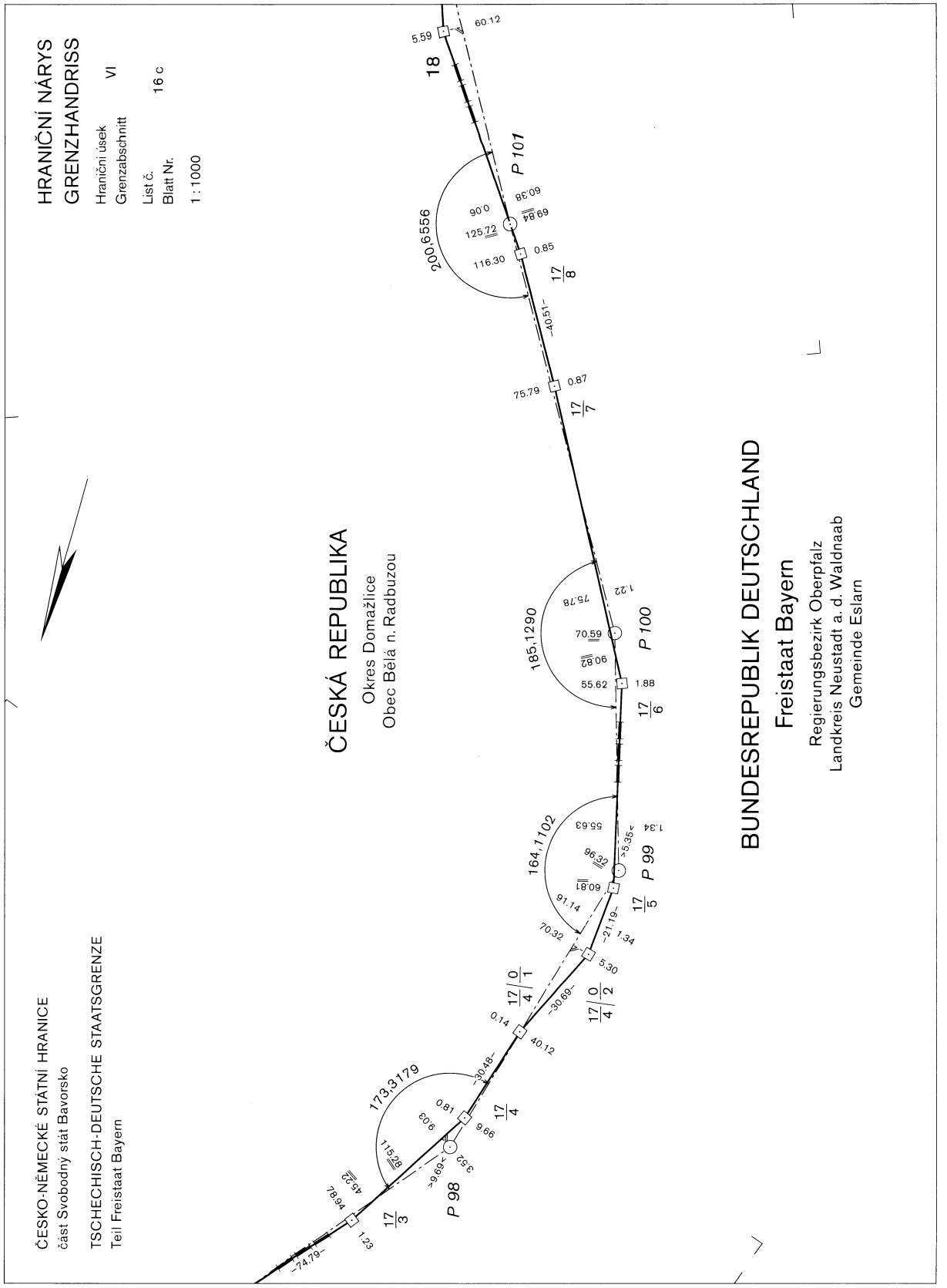
HRANIČNÍ NÁRYS
GRENZHANDRISS
Hraniční úsek VI
Grenzabschnitt
List č. 16 c
Blatt Nr.
1 : 1000
ČESKO-NĚMECKÉ STÁTNÍ HRANICE
část Svobodný stát Bavorsko
TSCHECHISCH-DEUTSCHE STAATSGRENZE
Teil Freistaat Bayern
ČESKÁ REPUBLIKA
Okres Domažlice
Obec Bělá n. Radbuzou
BUNDESREPUBLIK DEUTSCHLAND
Freistaat Bayern
Regierungsbezirk Oberpfalz
Landkreis Neustadt a. d. Waldnaab
Gemeinde Eslarn
P 98
P 99
P 100
P 101
173,3179
164,1102
185,1290
200,6556

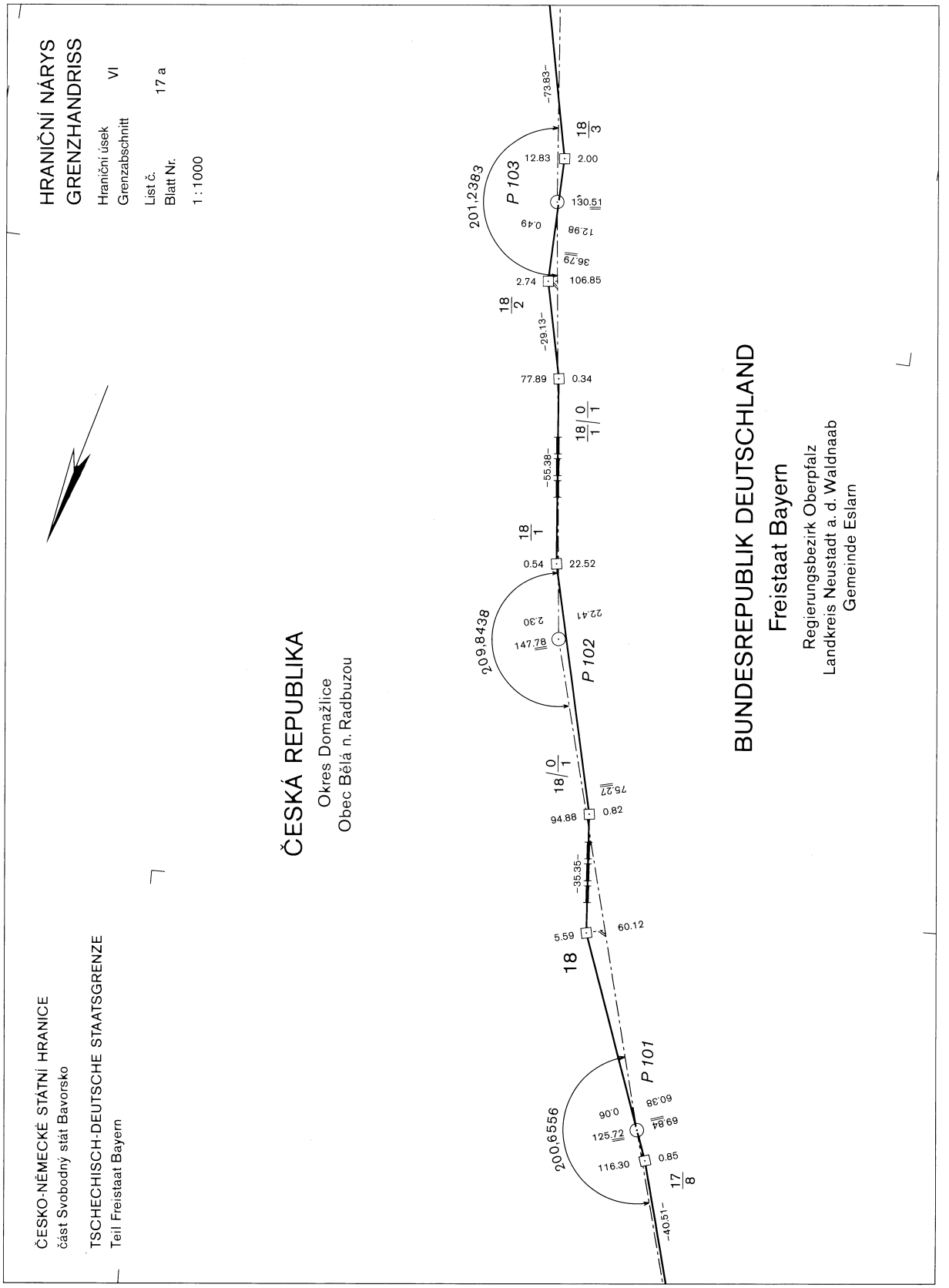
HRANIČNÍ NÁRYS
GRENZHANDRISS
Hraniční úsek
Grenzabschnitt
VI
List č.
Blatt Nr.
17 a
1 : 1000
ČESKÁ REPUBLIKA
Okres Domažlice
Obec Bělá n. Radbuzou
BUNDESREPUBLIK DEUTSCHLAND
Freistaat Bayern
Regierungsbezirk Oberpfalz
Landkreis Neustadt a. d. Waldnaab
Gemeinde Eslarn
ČESKO-NĚMECKÉ STÁTNÍ HRANICE
část Svobodný stát Bavorsko
TSCHECHISCH-DEUTSCHE STAATSGRENZE
Teil Freistaat Bayern
P 101
P 102
P 103
200,6556
209,8438
201,2383
18
17/8
18/0/1
18/1
18/0/1/1
18/2
18/3
-40.51-
-35.35-
-55.38-
-29.13-
-73.83-
5.59
60.12
94.88
0.82
75.27
147.78
2.30
22.41
0.54
22.52
77.89
0.34
2.74
106.85
36.79
12.98
0.49
130.51
12.83
2.00
0.85
116.30
125.72
0.90
69.84
60.38

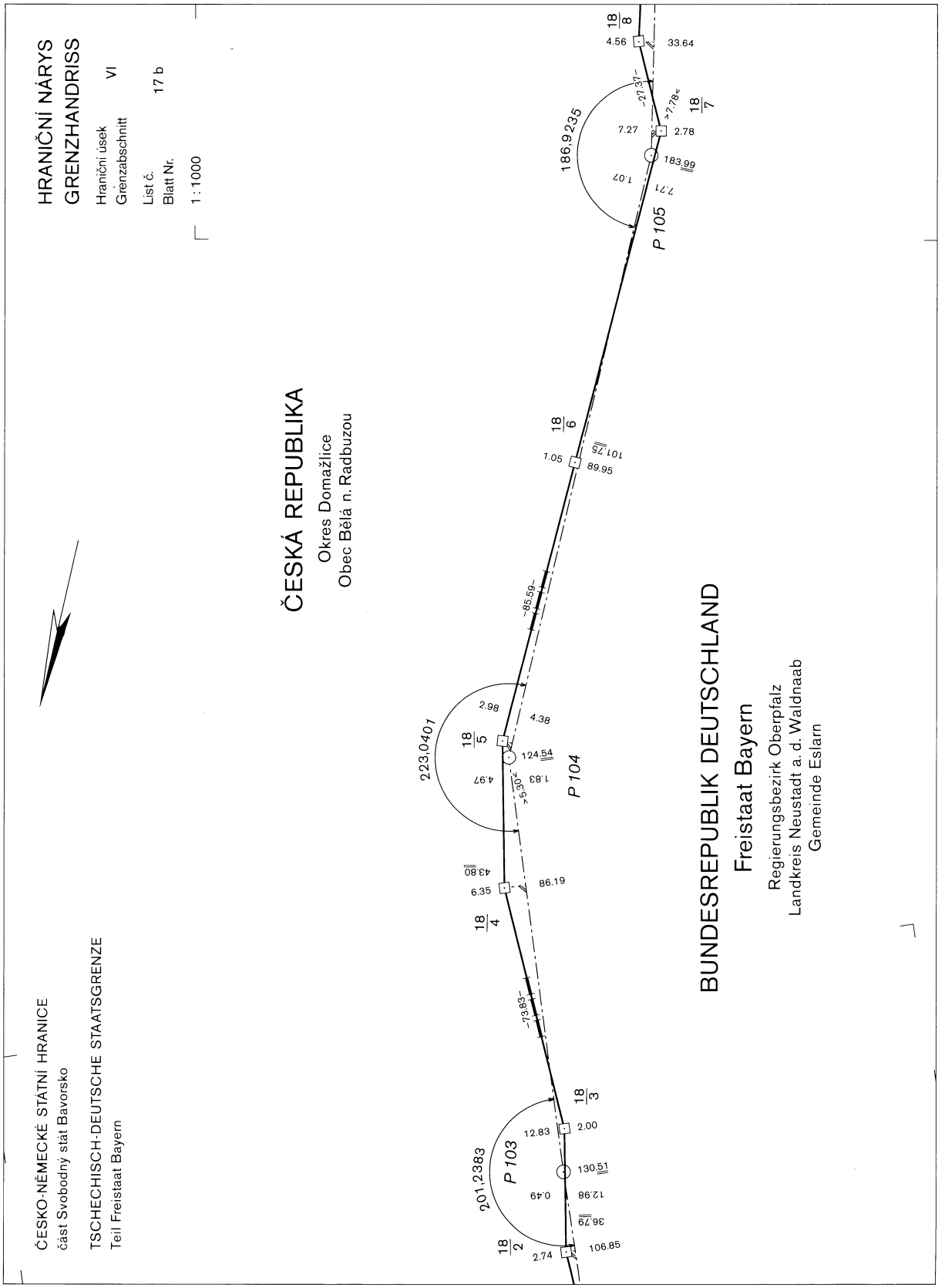
HRANIČNÍ NÁRYS
GRENZHANDRISS
Hraniční úsek VI
Grenzabschnitt
List č. 17 b
Blatt Nr.
1 : 1000
ČESKO-NĚMECKÉ STÁTNÍ HRANICE
část Svobodný stát Bavorsko
TSCHECHISCH-DEUTSCHE STAATSGRENZE
Teil Freistaat Bayern
ČESKÁ REPUBLIKA
Okres Domažlice
Obec Bělá n. Radbuzou
BUNDESREPUBLIK DEUTSCHLAND
Freistaat Bayern
Regierungsbezirk Oberpfalz
Landkreis Neustadt a. d. Waldnaab
Gemeinde Eslarn
P 103
P 104
P 105
18/2
18/3
18/4
18/5
18/6
18/7
18/8
201,2383
223,0401
186,9235
106.85
2.74
36.79
12.98
0.49
130.51
2.00
12.83
73.83
43.80
6.35
86.19
124.54
1.83
4.97
2.98
4.38
85.59
101.75
89.95
1.05
183.99
1.07
7.27
2.78
7.71
27.37
7.78
33.64
4.56

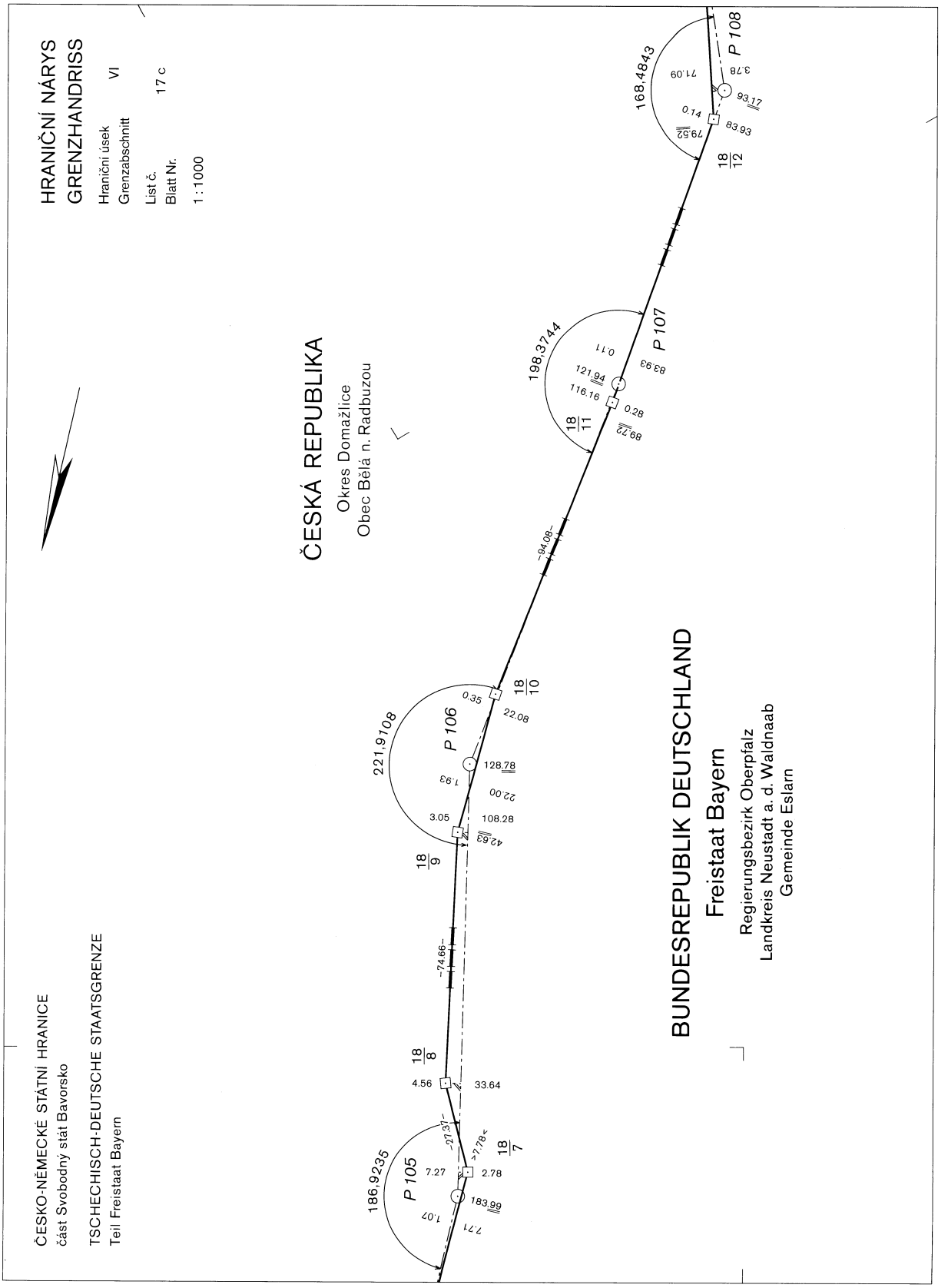
ČESKO-NĚMECKÉ STÁTNÍ HRANICE
část Svobodný stát Bavorsko
TSCHECHISCH-DEUTSCHE STAATSGRENZE
Teil Freistaat Bayern
HRANIČNÍ NÁRYS
GRENZHANDRISS
Hraniční úsek VI
Grenzabschnitt
List č. 17 c
Blatt Nr.
1 : 1000
ČESKÁ REPUBLIKA
Okres Domažlice
Obec Bělá n. Radbuzou
BUNDESREPUBLIK DEUTSCHLAND
Freistaat Bayern
Regierungsbezirk Oberpfalz
Landkreis Neustadt a. d. Waldnaab
Gemeinde Eslarn
P 105
P 106
P 107
P 108
186,9235
221,9108
198,3744
168,4843
18/7
18/8
18/9
18/10
18/11
18/12

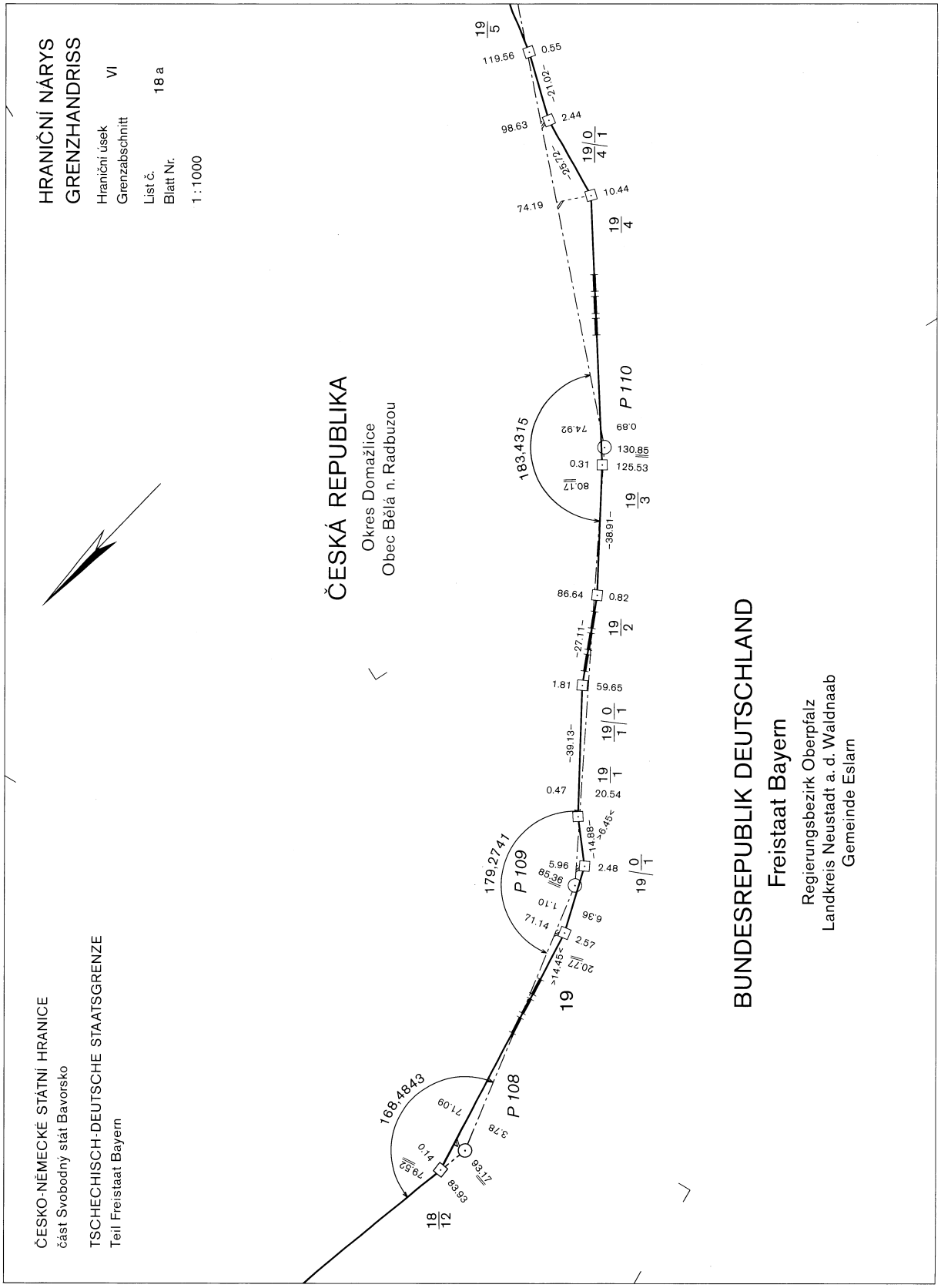
HRANIČNÍ NÁRYS
GRENZHANDRISS
Hraniční úsek
Grenzabschnitt
VI
List č.
Blatt Nr.
18 a
1 : 1000
ČESKÁ REPUBLIKA
Okres Domažlice
Obec Bělá n. Radbuzou
BUNDESREPUBLIK DEUTSCHLAND
Freistaat Bayern
Regierungsbezirk Oberpfalz
Landkreis Neustadt a. d. Waldnaab
Gemeinde Eslarn
ČESKO-NĚMECKÉ STÁTNÍ HRANICE
část Svobodný stát Bavorsko
TSCHECHISCH-DEUTSCHE STAATSGRENZE
Teil Freistaat Bayern
P 108
P 109
P 110
168,4843
179,2741
183,4315
19
19/0/1
19/1
19/0/1/1
19/2
19/3
19/4
19/0/4/1
19/5
18/12
0.55
119.56
2.44
98.63
10.44
74.19
0.89
74.92
130.85
125.53
0.31
80.17
0.82
86.64
1.81
59.65
0.47
20.54
5.96
2.48
85.36
1.10
6.36
71.14
2.57
20.77
>14.45<
71.09
3.78
0.14
93.17
79.52
83.93
-21.02-
-25.72-
-38.91-
-27.11-
-39.13-
-14.88-
>6.45<

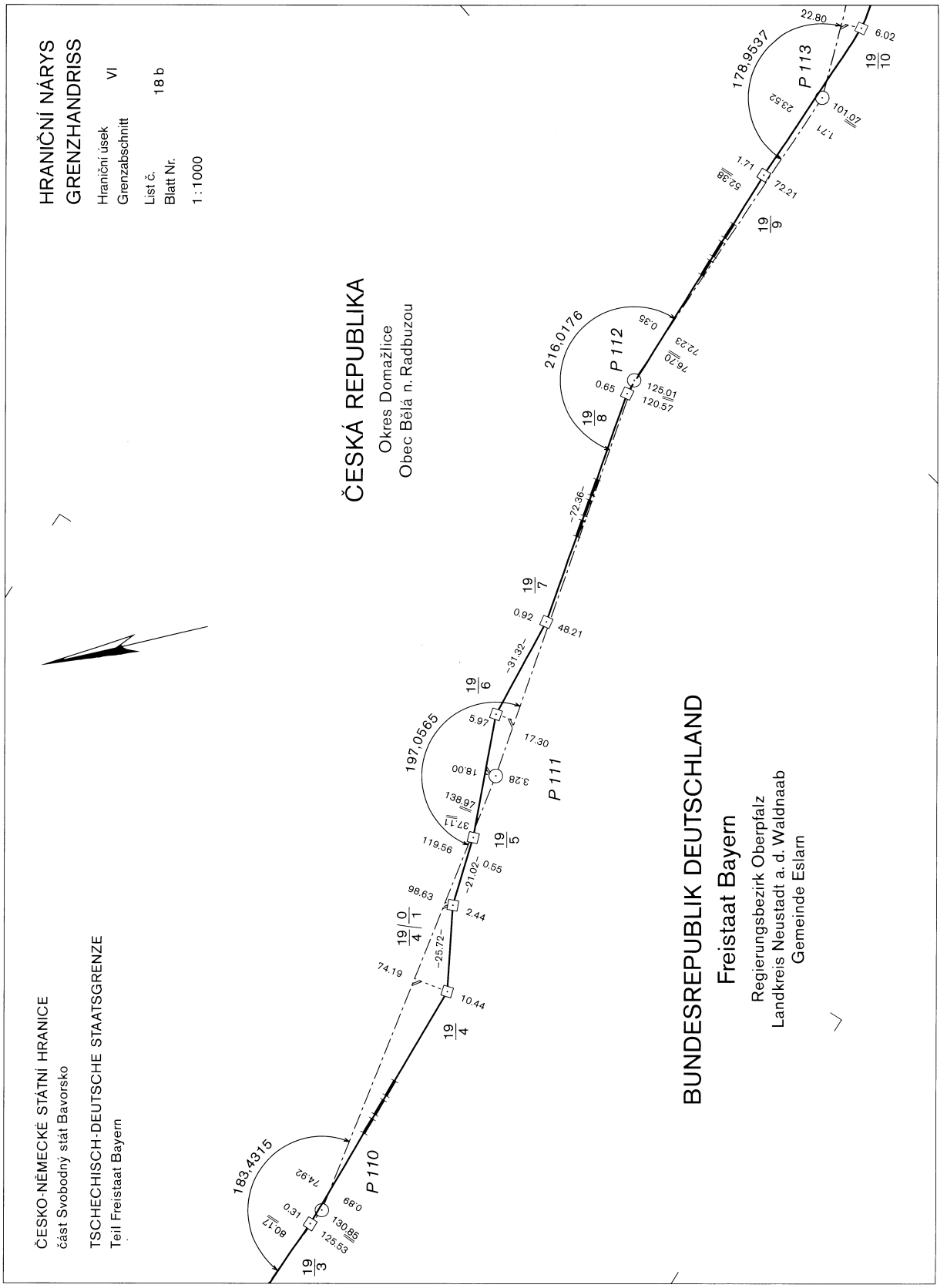
HRANIČNÍ NÁRYS
GRENZHANDRISS
Hraniční úsek VI
Grenzabschnitt
List č. 18 b
Blatt Nr.
1 : 1000
ČESKÁ REPUBLIKA
Okres Domažlice
Obec Bělá n. Radbuzou
BUNDESREPUBLIK DEUTSCHLAND
Freistaat Bayern
Regierungsbezirk Oberpfalz
Landkreis Neustadt a. d. Waldnaab
Gemeinde Eslarn
ČESKO-NĚMECKÉ STÁTNÍ HRANICE
část Svobodný stát Bavorsko
TSCHECHISCH-DEUTSCHE STAATSGRENZE
Teil Freistaat Bayern
P 110
P 111
P 112
P 113
183,4315
197,0565
216,0176
178,9537

ČESKO-NĚMECKÉ STÁTNÍ HRANICE
část Svobodný stát Bavorsko

TSCHECHISCH-DEUTSCHE STAATSGRENZE
Teil Freistaat Bayern

HRANIČNÍ NÁRYS
GRENZHANDRISS

Hraniční úsek / Grenzabschnitt: VI

List č. / Blatt Nr.: 18 c

1 : 1000

ČESKÁ REPUBLIKA

Okres Domažlice
Obec Bělá n. Radbuzou

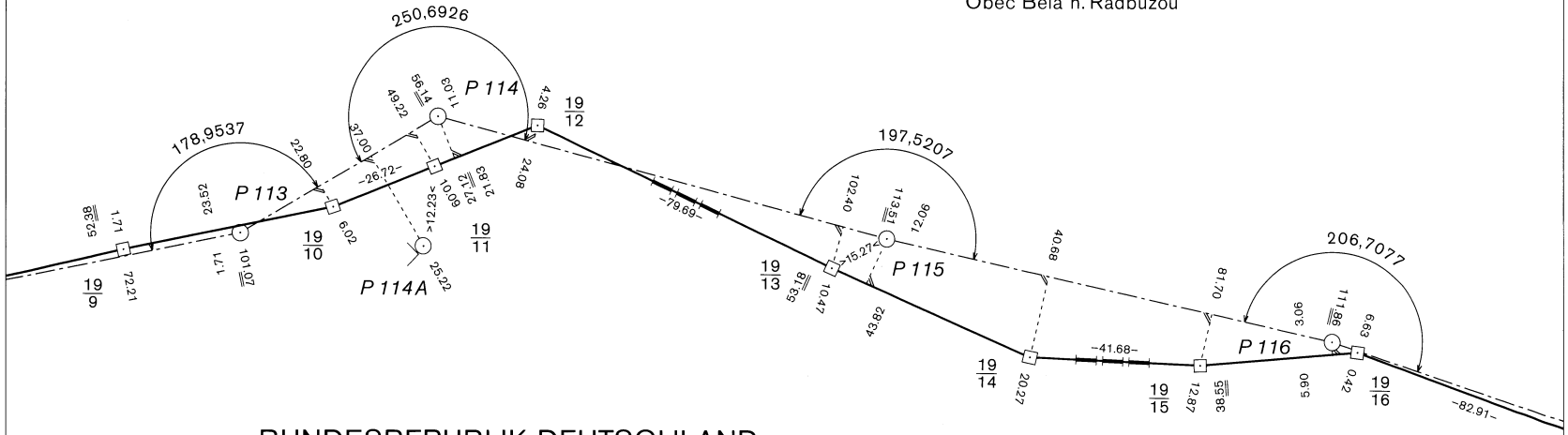

BUNDESREPUBLIK DEUTSCHLAND

Freistaat Bayern

Regierungsbezirk Oberpfalz
Landkreis Neustadt a. d. Waldnaab
Gemeinde Eslarn

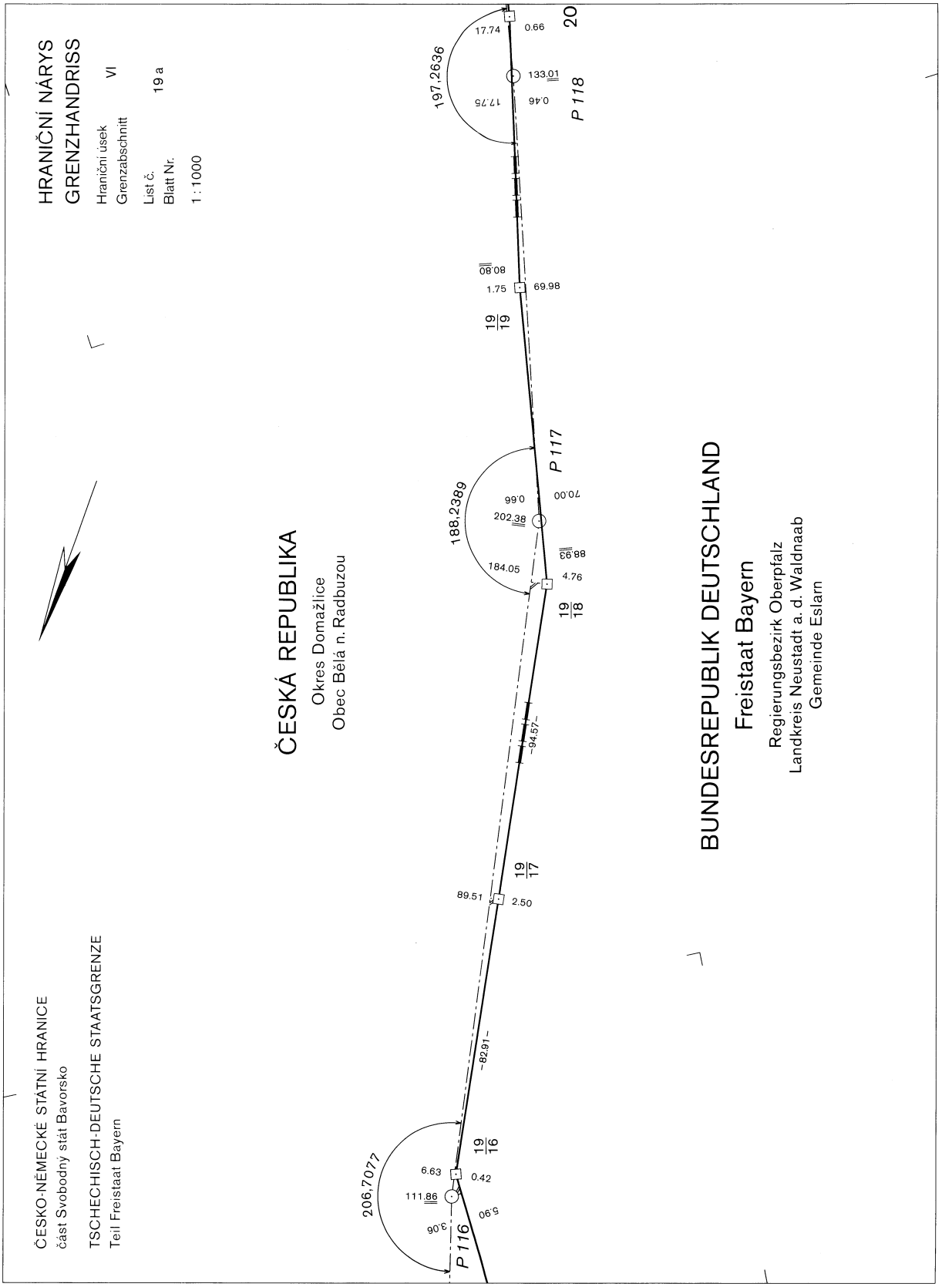
HRANIČNÍ NÁRYS
GRENZHANDRISS
Hraniční úsek VI
Grenzabschnitt
List č. 19 a
Blatt Nr.
1 : 1000
ČESKO-NĚMECKÉ STÁTNÍ HRANICE
část Svobodný stát Bavorsko
TSCHECHISCH-DEUTSCHE STAATSGRENZE
Teil Freistaat Bayern
ČESKÁ REPUBLIKA
Okres Domažlice
Obec Bělá n. Radbuzou
BUNDESREPUBLIK DEUTSCHLAND
Freistaat Bayern
Regierungsbezirk Oberpfalz
Landkreis Neustadt a. d. Waldnaab
Gemeinde Eslarn
P 116
P 117
P 118
206,7077
188,2389
197,2636
19/16
19/17
19/18
19/19
111.86
202.38
133.01
6.63
0.42
3.06
5.90
89.51
2.50
82.91
94.57
184.05
88.93
4.76
0.66
70.00
80.80
1.75
69.98
17.74
0.66
17.75
0.46

ČESKO-NĚMECKÉ STÁTNÍ HRANICE
část Svobodný stát Bavorsko

TSCHECHISCH-DEUTSCHE STAATSGRENZE
Teil Freistaat Bayern

HRANIČNÍ NÁRYS
GRENZHANDRISS

Hraniční úsek / Grenzabschnitt: VI

List č. / Blatt Nr.: 19 b

1 : 1000

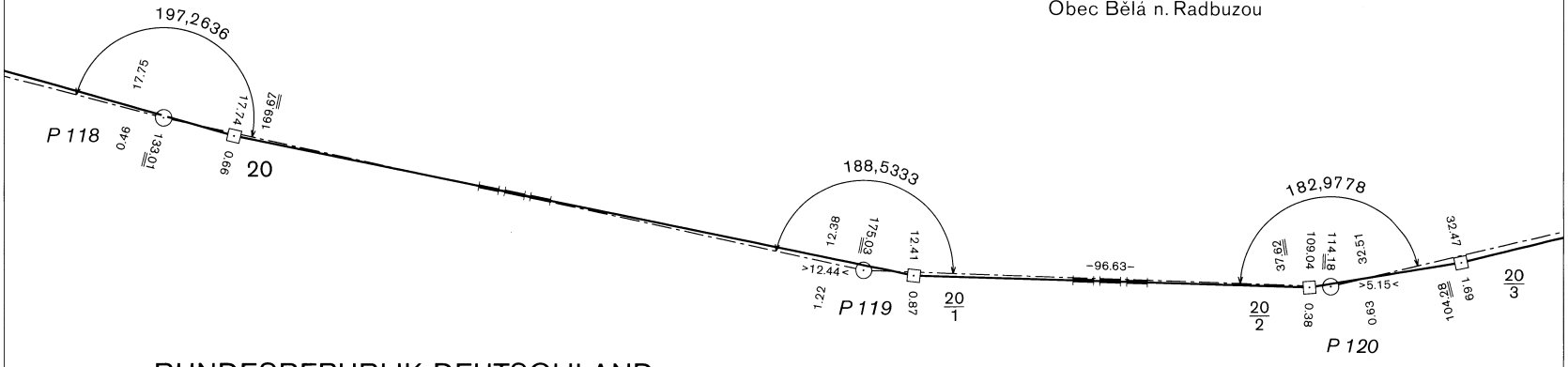

ČESKÁ REPUBLIKA

Okres Domažlice
Obec Bělá n. Radbuzou

BUNDESREPUBLIK DEUTSCHLAND

Freistaat Bayern

Regierungsbezirk Oberpfalz
Landkreis Neustadt a. d. Waldnaab
Gemeinde Eslarn

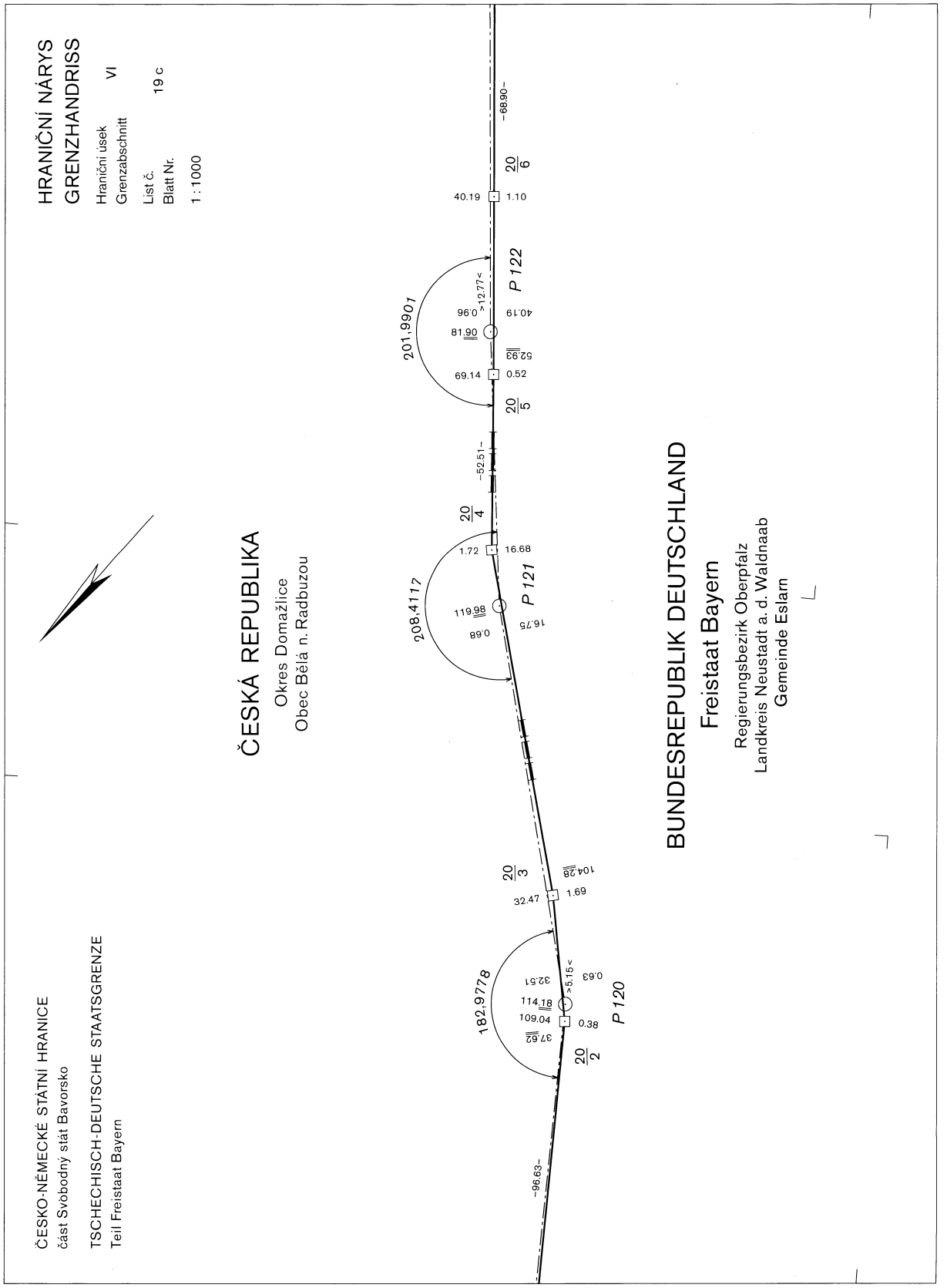
HRANIČNÍ NÁRYS
GRENZHANDRISS
Hraniční úsek
Grenzabschnitt
VI
List č.
Blatt Nr.
19 c
1 : 1000
ČESKO-NĚMECKÉ STÁTNÍ HRANICE
část Svobodný stát Bavorsko
TSCHECHISCH-DEUTSCHE STAATSGRENZE
Teil Freistaat Bayern
ČESKÁ REPUBLIKA
Okres Domažlice
Obec Bělá n. Radbuzou
BUNDESREPUBLIK DEUTSCHLAND
Freistaat Bayern
Regierungsbezirk Oberpfalz
Landkreis Neustadt a. d. Waldnaab
Gemeinde Eslarn
P 120
P 121
P 122
182,9778
208,4117
201,9901
20/2
20/3
20/4
20/5
20/6
-96.63-
-52.51-
-68.90-
37.62
109.04
114.18
32.51
>5.15<
0.63
0.38
32.47
1.69
104.28
0.68
119.98
16.75
1.72
16.68
69.14
0.52
52.93
81.90
0.96
>12.77<
40.19
40.19
1.10

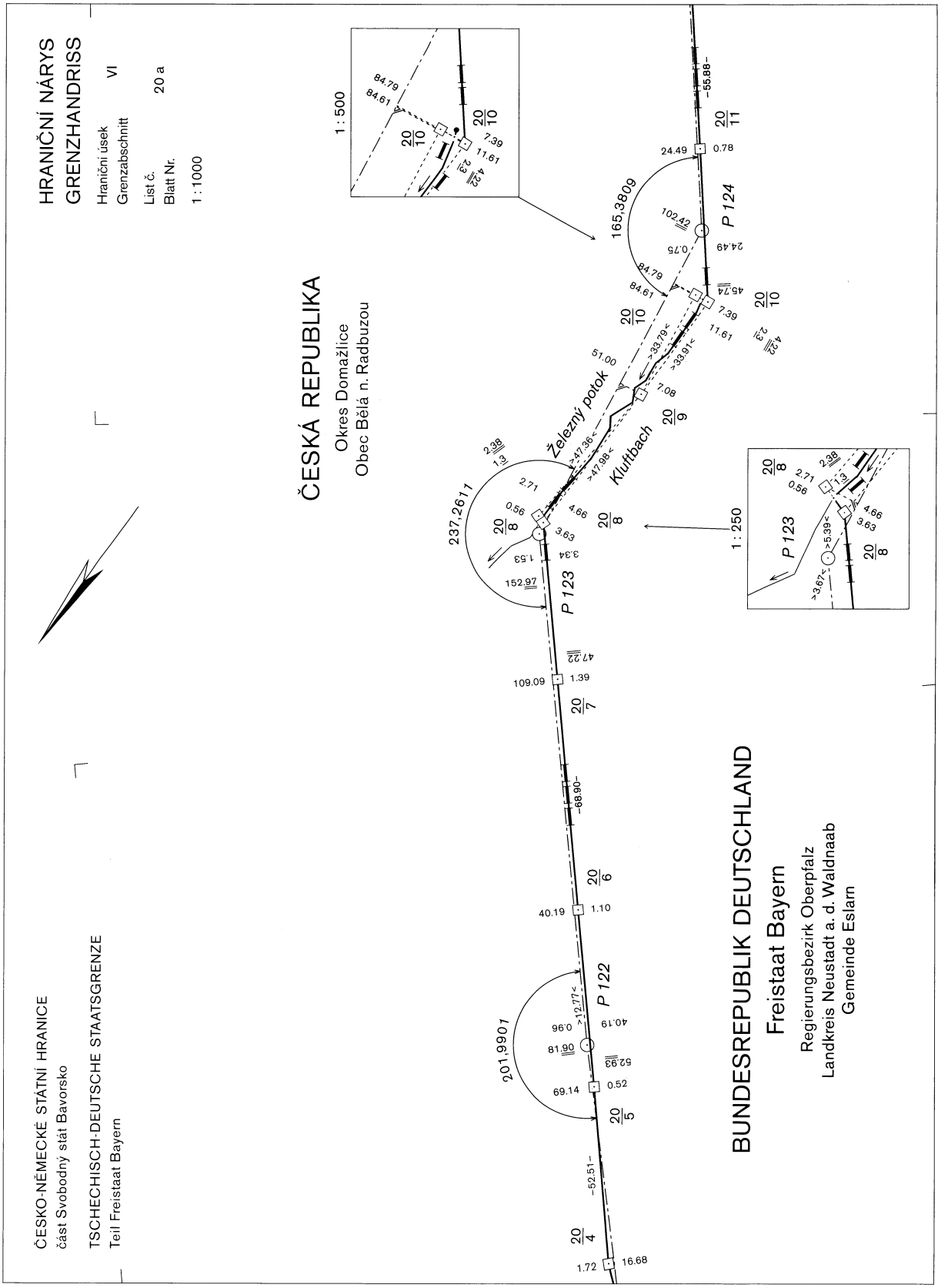
HRANIČNÍ NÁRYS
GRENZHANDRISS
Hraniční úsek VI
Grenzabschnitt
List č. 20 a
Blatt Nr.
1 : 1000
ČESKO-NĚMECKÉ STÁTNÍ HRANICE
část Svobodný stát Bavorsko
TSCHECHISCH-DEUTSCHE STAATSGRENZE
Teil Freistaat Bayern
ČESKÁ REPUBLIKA
Okres Domažlice
Obec Bělá n. Radbuzou
BUNDESREPUBLIK DEUTSCHLAND
Freistaat Bayern
Regierungsbezirk Oberpfalz
Landkreis Neustadt a. d. Waldnaab
Gemeinde Eslarn
1 : 500
1 : 250
Železný potok
Kluftbach
P 122
P 123
P 124
237,2611
201,9901
165,3809
20/4
20/5
20/6
20/7
20/8
20/9
20/10
20/11

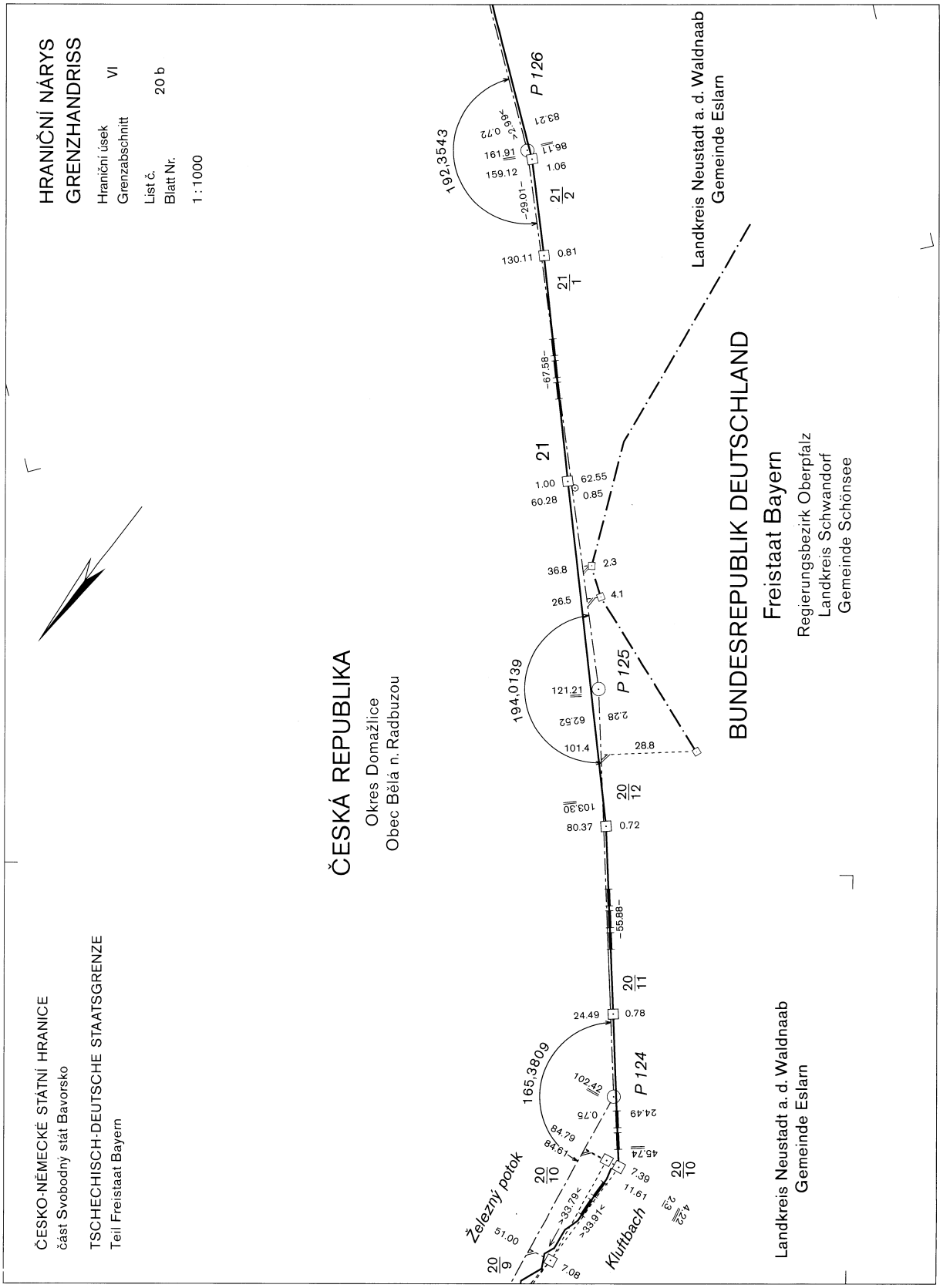
HRANIČNÍ NÁRYS
GRENZHANDRISS
Hraniční úsek VI
Grenzabschnitt
List č. 20 b
Blatt Nr.
1 : 1000
ČESKO-NĚMECKÉ STÁTNÍ HRANICE
část Svobodný stát Bavorsko
TSCHECHISCH-DEUTSCHE STAATSGRENZE
Teil Freistaat Bayern
ČESKÁ REPUBLIKA
Okres Domažlice
Obec Bělá n. Radbuzou
BUNDESREPUBLIK DEUTSCHLAND
Freistaat Bayern
Regierungsbezirk Oberpfalz
Landkreis Schwandorf
Gemeinde Schönsee
Landkreis Neustadt a. d. Waldnaab
Gemeinde Eslarn
Landkreis Neustadt a. d. Waldnaab
Gemeinde Eslarn
192,3543
194,0139
165,3809
P 126
P 125
P 124
Železný potok
Kluftbach
21
20/9
20/10
20/11
20/12
21/1
21/2

ČESKO-NĚMECKÉ STÁTNÍ HRANICE
část Svobodný stát Bavorsko

TSCHECHISCH-DEUTSCHE STAATSGRENZE
Teil Freistaat Bayern

HRANIČNÍ NÁRYS
GRENZHANDRISS

Hraniční úsek / Grenzabschnitt: VI

List č. / Blatt Nr.: 20 c

1 : 1000

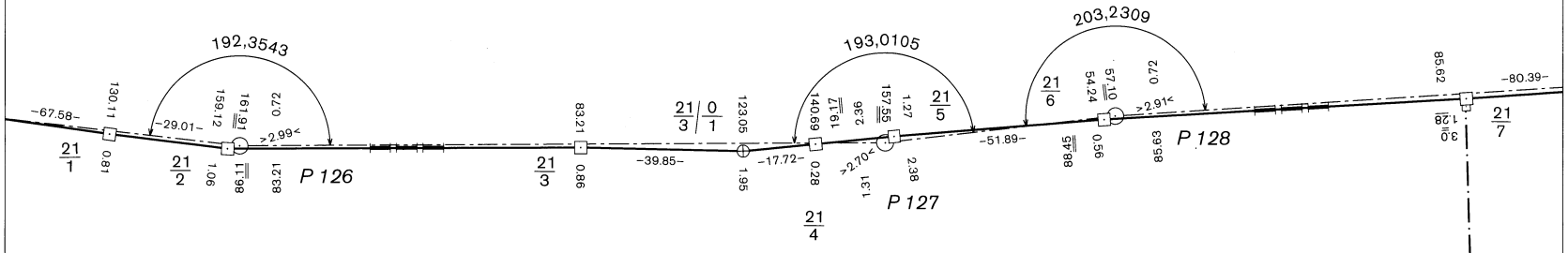

ČESKÁ REPUBLIKA

Okres Domažlice
Obec Bělá n. Radbuzou

BUNDESREPUBLIK DEUTSCHLAND

Freistaat Bayern

Regierungsbezirk Oberpfalz
Landkreis Neustadt a. d. Waldnaab
Gemeinde Eslarn

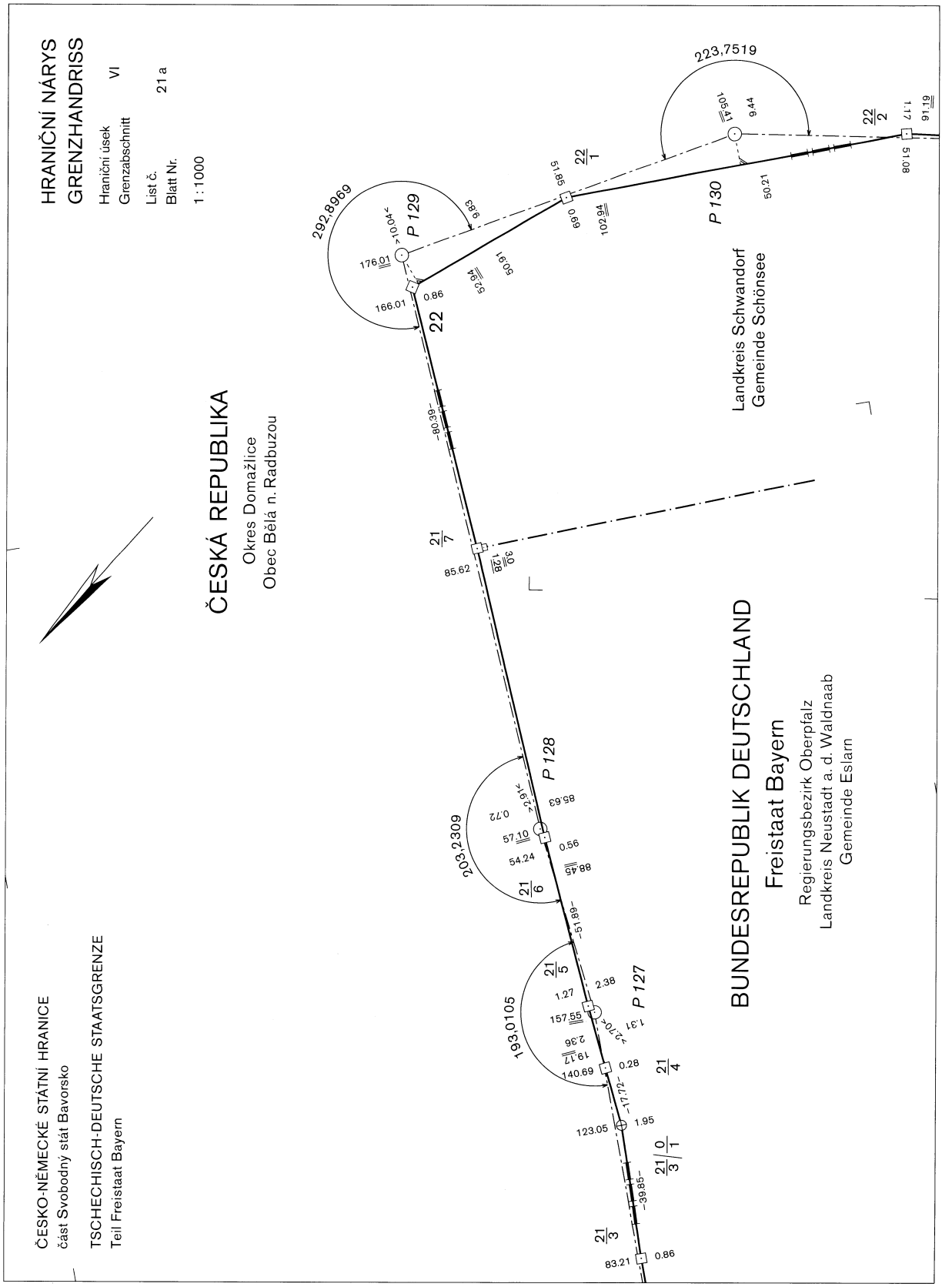
HRANIČNÍ NÁRYS
GRENZHANDRISS
Hraniční úsek VI
Grenzabschnitt
List č. 21 a
Blatt Nr.
1 : 1000
ČESKÁ REPUBLIKA
Okres Domažlice
Obec Bělá n. Radbuzou
BUNDESREPUBLIK DEUTSCHLAND
Freistaat Bayern
Regierungsbezirk Oberpfalz
Landkreis Neustadt a. d. Waldnaab
Gemeinde Eslarn
Landkreis Schwandorf
Gemeinde Schönsee
ČESKO-NĚMECKÉ STÁTNÍ HRANICE
část Svobodný stát Bavorsko
TSCHECHISCH-DEUTSCHE STAATSGRENZE
Teil Freistaat Bayern
P 127
P 128
P 129
P 130
22
21/7
21/6
21/5
21/4
21/3
21/3 0/1
22/1
22/2
292,8969
203,2309
193,0105
223,7519

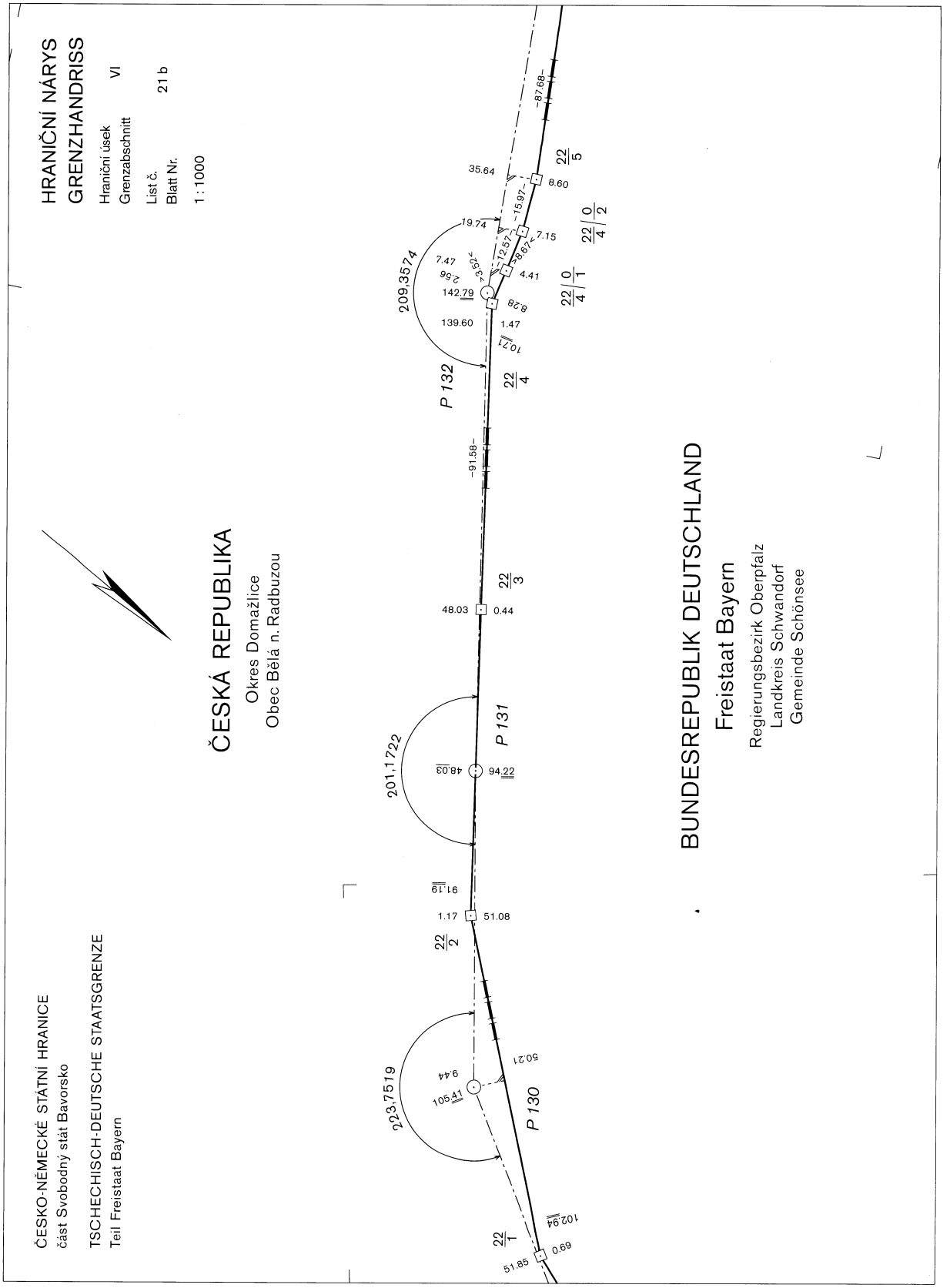
HRANIČNÍ NÁRYS
GRENZHANDRISS
Hraniční úsek
Grenzabschnitt
VI
List č.
Blatt Nr.
21 b
1 : 1000
ČESKÁ REPUBLIKA
Okres Domažlice
Obec Bělá n. Radbuzou
BUNDESREPUBLIK DEUTSCHLAND
Freistaat Bayern
Regierungsbezirk Oberpfalz
Landkreis Schwandorf
Gemeinde Schönsee
ČESKO-NĚMECKÉ STÁTNÍ HRANICE
část Svobodný stát Bavorsko
TSCHECHISCH-DEUTSCHE STAATSGRENZE
Teil Freistaat Bayern
P 130
P 131
P 132
223,7519
201,1722
209,3574
22/1
22/2
22/3
22/4
22/5
22/4 0/1
22/4 0/2
51.85
0.69
102.94
105.41
9.44
50.21
1.17
51.08
91.19
48.03
94.22
48.03
0.44
91.58
139.60
1.47
142.79
8.28
10.71
7.47
2.56
3.52
4.41
19.74
12.57
8.67
7.15
15.97
35.64
8.60
87.68

ČESKO-NĚMECKÉ STÁTNÍ HRANICE
část Svobodný stát Bavorsko

TSCHECHISCH-DEUTSCHE STAATSGRENZE
Teil Freistaat Bayern

HRANIČNÍ NÁRYS
GRENZHANDRISS

Hraniční úsek / Grenzabschnitt: VI

List č. / Blatt Nr.: 21 c

1 : 1000

ČESKÁ REPUBLIKA

Okres Domažlice
Obec Bělá n. Radbuzou

hraniční přechod Pleš

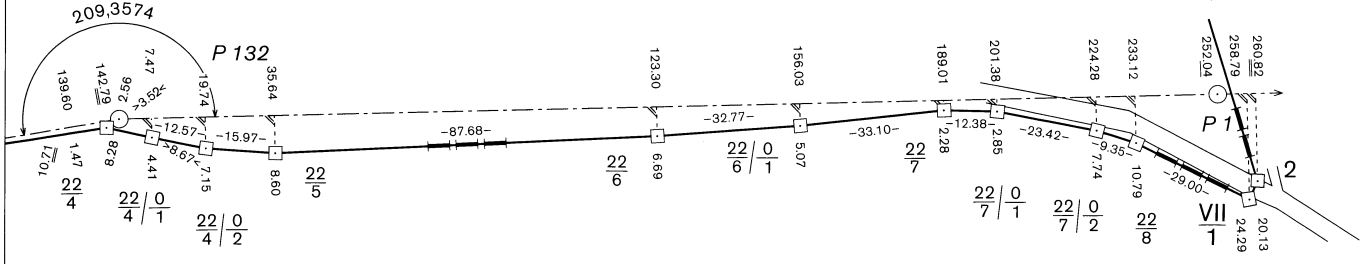

Grenzübergang Friedrichshäng

BUNDESREPUBLIK DEUTSCHLAND

Freistaat Bayern

Regierungsbezirk Oberpfalz
Landkreis Schwandorf
Gemeinde Schönsee

ČESKO-NĚMECKÉ STÁTNÍ HRANICE
část Svobodný stát Bavorsko

TSCHECHISCH-DEUTSCHE STAATSGRENZE
Teil Freistaat Bayern

SEZNAM HRANIČNÍCH VODNÍCH TOKŮ
VERZEICHNIS DER GRENZWASSERLÄUFE

Hraniční úsek / Grenzabschnitt: VI

List č. / Blatt Nr.: 1

Poř. číslo Lfd. Nr.	Hraniční mapa Grenzkarte	Název hraničního vodního toku Name des Grenzwasserlaufs	Mezi hraničními znaky Zwischen den Grenzzeichen	Délka [km] Länge [km]	Šířka [m] Breite [m]	Poznámka Bemerkung
1	2	3	4	5	6	7
1	1 - 5	Hraniční potok Rehlingbach	VI/1 - 2/3 2/8 - 6	0,38 5,38	3,0 - 4,0 3,0 - 4,0	
2	10	Nivní potok Natschbach	11 - 12	0,59	4,0 - 5,0	
3	20	Železný potok Kluftbach	20/8 - 20/10	0,08	0,6	

STÁTNÍ HRANICE
ČESKÁ REPUBLIKA - SPOLKOVÁ REPUBLIKA NĚMECKO
část Svobodný stát Bavorsko

STAATSGRENZE
TSCHECHISCHE REPUBLIK - BUNDESREPUBLIK DEUTSCHLAND
Teil Freistaat Bayern

HRANIČNÍ ÚSEK VII
GRENZABSCHNITT VII

Od základního hraničního znaku $\frac{VII}{1}$ na turistické stezce Pleš - Friedrichshäng
až k základnímu hraničnímu znaku $\frac{VIII}{1}$ na hraničním přechodu Lísková - Waldmünchen (délka 24,88 km)
Vom Abschnittsstein $\frac{VII}{1}$ beim Wanderweg Friedrichshäng - Pleš / Plöß
bis zum Abschnittsstein $\frac{VIII}{1}$ beim Grenzübergang Waldmünchen - Lísková / Haselbach (Länge 24,88 km)

OBSAH :

Přehledný list (2 listy)
Vysvětlivky (15 listů)
Popis státních hranic (49 listů)
Hraniční mapy (24 listů)
Hraniční nárysy (77 listů)
Seznam hraničních cest (1 list)
Seznam hraničních vodních toků (1 list)

INHALT :

Übersichtsblatt (2 Blätter)
Erläuterungsblatt (15 Blätter)
Beschreibung der Staatsgrenze (49 Blätter)
Grenzkarten (24 Blätter)
Grenzhandrisse (77 Blätter)
Verzeichnis der Grenzwege (1 Blatt)
Verzeichnis der Grenzwasserläufe (1 Blatt)

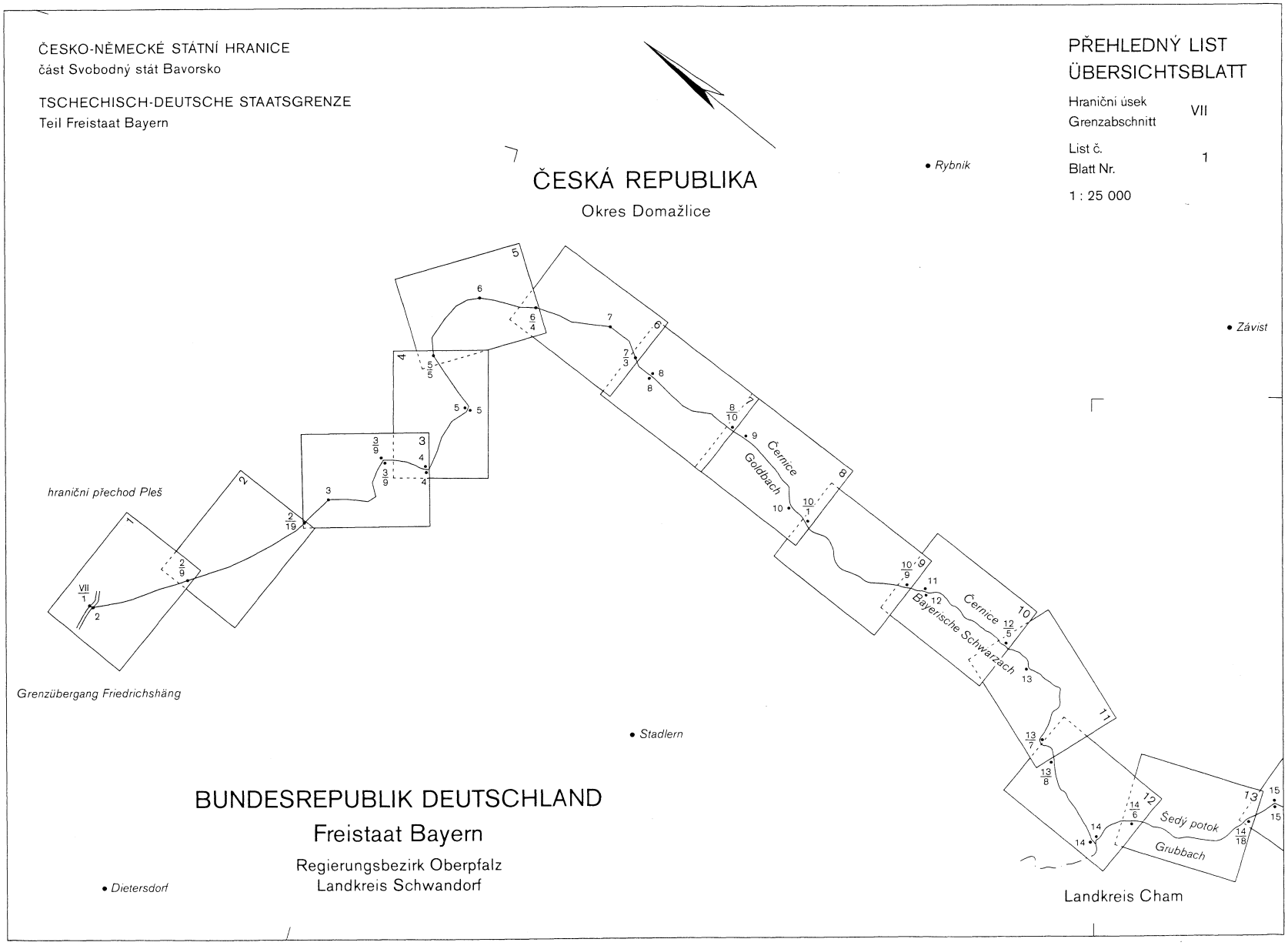
ČESKO-NĚMECKÉ STÁTNÍ HRANICE
část Svobodný stát Bavorsko
TSCHECHISCH-DEUTSCHE STAATSGRENZE
Teil Freistaat Bayern
PŘEHLEDNÝ LIST
ÜBERSICHTSBLATT
Hraničnı́ úsek
Grenzabschnitt
VII
List č.
Blatt Nr.
1
1 : 25 000
ČESKÁ REPUBLIKA
Okres Domažlice
• Rybník
• Závist
hraničnı́ přechod Pleš
Grenzübergang Friedrichshäng
• Stadlern
BUNDESREPUBLIK DEUTSCHLAND
Freistaat Bayern
Regierungsbezirk Oberpfalz
Landkreis Schwandorf
• Dietersdorf
Landkreis Cham
Černice
Goldbach
Černice
Bayerische Schwarzach
Šedý potok
Grubbach

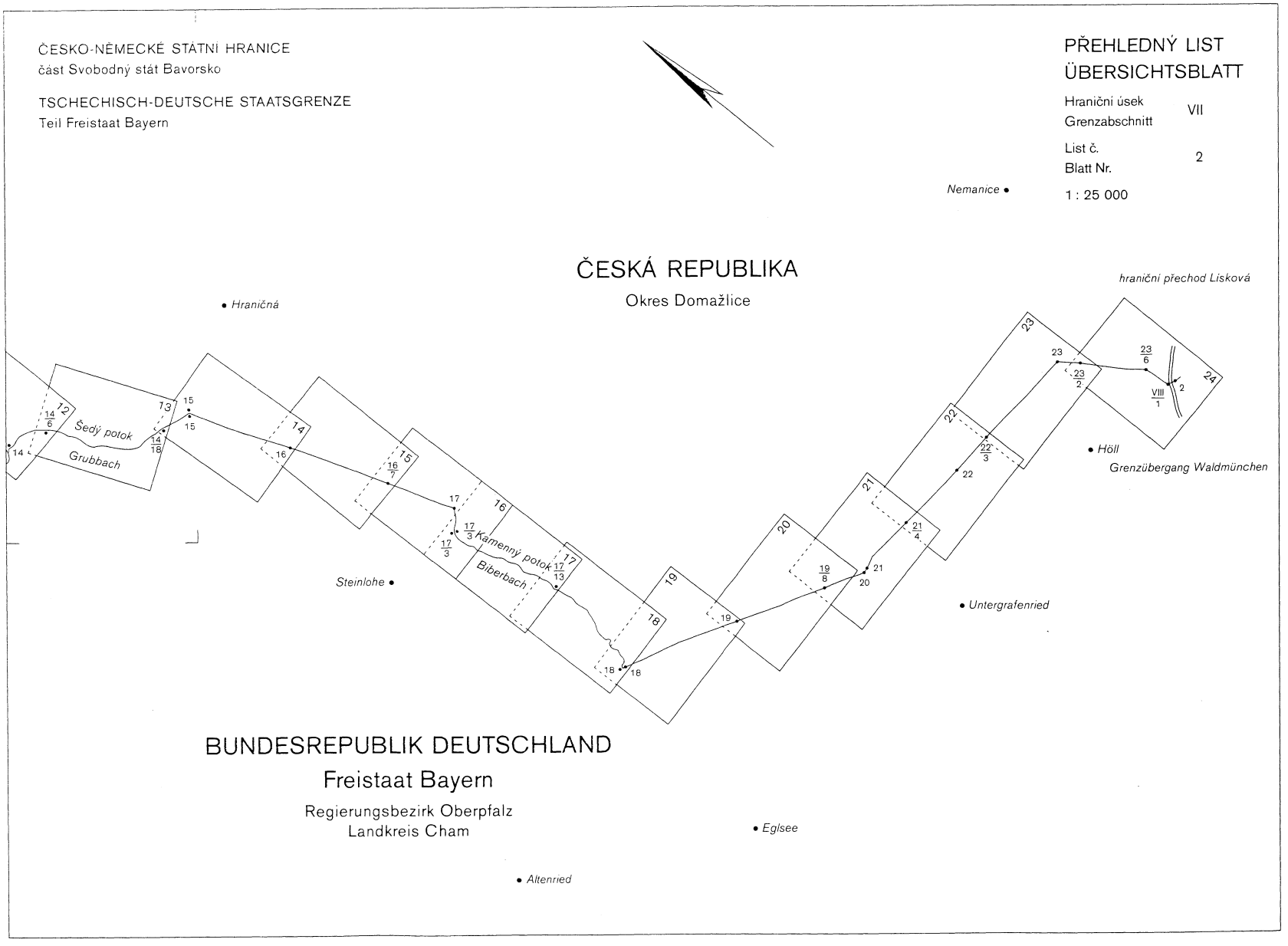
ČESKO-NĚMECKÉ STÁTNÍ HRANICE
část Svobodný stát Bavorsko
TSCHECHISCH-DEUTSCHE STAATSGRENZE
Teil Freistaat Bayern
PŘEHLEDNÝ LIST
ÜBERSICHTSBLATT
Hraniční úsek
Grenzabschnitt
VII
List č.
Blatt Nr.
2
1 : 25 000
Nemanice •
ČESKÁ REPUBLIKA
Okres Domažlice
hraniční přechod Lísková
• Hraničná
Šedý potok
Grubbach
Kamenný potok
Biberbach
• Höll
Grenzübergang Waldmünchen
Steinlohe •
• Untergrafenried
BUNDESREPUBLIK DEUTSCHLAND
Freistaat Bayern
Regierungsbezirk Oberpfalz
Landkreis Cham
• Eglsee
• Altenried

ČESKO-NĚMECKÉ STÁTNÍ HRANICE
část Svobodný stát Bavorsko

TSCHECHISCH-DEUTSCHE STAATSGRENZE
Teil Freistaat Bayern

VYSVĚTLIVKY

ERLÄUTERUNGSBLATT

List č. 1
Blatt Nr.

Všeobecné poznámky k provádění technických prací

Česko-německé státní hranice zahrnují část hranic se Svobodným státem Bavorsko a část hranic se Svobodným státem Sasko. Část hranic se Svobodným státem Bavorsko navazuje na část hranic se Svobodným státem Sasko a probíhá v délce 356,8 km od bodu státních hranic v Mlýnském potoce až k trojstátnímu hraničnímu znaku pod Plechým, hraničnímu bodu mezi Českou republikou, Spolkovou republikou Německo a Rakouskou republikou.

Státní hranice v části hranic se Svobodným státem Bavorsko jsou rozděleny na 12 hraničních úseků, které jsou postupně označeny ve směru od severu na jih římskými číslicemi I až XII. Délka nejkratšího úseku (VI) je 21,5 km a nejdelšího (X) 37,6 km.

Na základě výměny diplomatických nót mezi Československou socialistickou republikou a Spolkovou republikou Německo byly v roce 1983 na společných státních hranicích zahájeny práce prováděné podle "Technických směrnic pro zaměřovací a vyznačovací práce na státních hranicích mezi Čekoslovenskou socialistickou republikou a Spolkovou republikou Německo" (dále jen "Technické směrnice").

Práce byly zahájeny na jaře roku 1983 rekognoskací stávajícího vyznačení státních hranic, kterou provedly smíšené měřické skupiny. Přitom byl posouzen stav hraničních znaků a - pokud byl rozpoznatelný - rozsah změn v poloze hraničních vodních toků. Následně, v letech 1983 až 1989, provedly smíšené měřické skupiny údržbu stávajícího vyznačení státních hranic a jejich nové zaměření.

V hraničních úsecích I, IV, V, VIII, XI, a XII pracovaly měřické skupiny vedené odborníky z německé strany a v hraničních úsecích II, III, VI, VII, IX a X měřické skupiny vedené odborníky z československé strany.

Přezkoušení průběhu státních hranic

Jako podklad pro přezkoušení a stanovení průběhu státních hranic bylo využito hraniční dokumentární dílo z roku 1937 podle "Zápisu o skončení hraničního dokumentárního díla v bavorském dílu hranic československo-německých" ze dne 9. listopadu 1937.

Průběh státních hranic v hraničních vodních tocích byl stanoven podle zásad uvedených ve "Smlouvě mezi republikou Československou a Německou říší o hraničních tocích v saském a bavorském úseku hranic a o výměně částí území na hranicích" ze dne 27. září 1935.

Vyznačení bodů státních hranic bylo při přezkoušení podle možnosti zachováno. Všechny použitelné hraniční znaky byly ponechány a v souladu s "Technickými směrnicemi" uvedeny do původního stavu (napřímeny, upevněny, natřeny a popsány). Hraniční znaky, které byly poškozeny, nebo neodpovídaly "Technickým směrnicím", byly vyměněny. Dosud nevyznačené body státních hranic byly vyznačeny novými hraničními znaky. Přitom byly použity v suchých lokalitách žulové mezníky a v zamokřených lokalitách železné trubky.

Allgemeine Bemerkungen über die Ausführung der technischen Arbeiten

Die deutsch-tschechische Staatsgrenze umfaßt den Teil der Grenze des Freistaats Bayern und den Teil der Grenze des Freistaats Sachsen. Der Teil der Grenze des Freistaats Bayern schließt an den Teil der Grenze des Freistaats Sachsen an und erstreckt sich mit einer Länge von 356,8 km vom Grenzpunkt im Mühlbach bis zum Dreiländergrenzzeichen am Plöckenstein, dem Grenzpunkt zwischen der Bundesrepublik Deutschland, der Tschechischen Republik und der Republik Österreich.

Die Staatsgrenze im Teil der Grenze des Freistaats Bayern ist in 12 Grenzabschnitte unterteilt, die von Norden nach Süden fortschreitend mit römischen Zahlen von I bis XII bezeichnet sind. Die Länge des kürzesten Grenzabschnitts (VI) beträgt 21,5 km, die des längsten (X) 37,6 km.

Auf der Grundlage des Austausches diplomatischer Noten zwischen der Tschechoslowakischen Sozialistischen Republik und der Bundesrepublik Deutschland wurde im Jahr 1983 an der gemeinsamen Staatsgrenze mit den Arbeiten gemäß den "Technischen Richtlinien für Vermessungs- und Vermarkungsarbeiten an der Staatsgrenze zwischen der Bundesrepublik Deutschland und der Tschechoslowakischen Sozialistischen Republik" (im folgenden "Technische Richtlinien" genannt) begonnen.

Die Arbeiten wurden im Frühjahr 1983 mit einer Nachprüfung der vorhandenen Vermarkung der Staatsgrenze durch gemischte Vermessungsgruppen begonnen. Dabei wurde der Zustand der Grenzzeichen und - soweit erkennbar - der Umfang der Lageveränderungen der Grenzwasserläufe beurteilt. Anschließend, in den Jahren 1983 bis 1989, führten die gemischten Vermessungsgruppen die Instandsetzung der bestehenden Vermarkung der Staatsgrenze und deren Neuvermessung durch.

In den Grenzabschnitten I, IV, V, VIII, XI und XII arbeiteten die Vermessungsgruppen geleitet von den Fachleuten der deutschen Seite und in den Grenzabschnitten II, III, VI, VII, IX und X die Vermessungsgruppen geleitet von den Fachleuten der tschechoslowakischen Seite.

Überprüfung des Grenzverlaufs

Als Grundlage für die Nachprüfung und Feststellung des Grenzverlaufs dienten das Grenzurkundenwerk aus dem Jahr 1937 gemäß der "Verhandlungsniederschrift über den Abschluß des Grenzurkundenwerks für den bayerischen Teil der deutsch-tschechoslowakischen Grenze" vom 9. November 1937.

Der Verlauf der Staatsgrenze in den Grenzwasserläufen wurde gemäß den Grundsätzen im "Vertrag zwischen dem Deutschen Reich und der Tschechoslowakischen Republik über Grenzwasserläufe auf der sächsischen und der bayerischen Strecke der Grenze sowie über einen Gebietsaustausch an der Grenze" vom 27. September 1935 festgelegt.

Die Vermarkung der Grenzpunkte wurde bei der Nachprüfung nach Möglichkeit beibehalten. Alle brauchbaren Grenzsteine wurden belassen und gemäß den "Technischen Richtlinien" in den ursprünglichen Zustand gebracht (aufgerichtet, befestigt, gestrichen und beschriftet). Die Grenzzeichen, die beschädigt waren oder die nicht den "Technischen Richtlinien" entsprachen, wurden ausgetauscht. Grenzpunkte, die bisher nicht vermarkt waren, wurden durch neue Grenzzeichen vermarkt. Dabei wurden bei trockenem Untergrund Granitsteine und bei nassem Untergrund Eisenrohre gesetzt.

ČESKO-NĚMECKÉ STÁTNÍ HRANICE
část Svobodný stát Bavorsko

TSCHECHISCH-DEUTSCHE STAATSGRENZE
Teil Freistaat Bayern

VYSVĚTLIVKY

ERLÄUTERUNGSBLATT

List č. 2
Blatt Nr.

Protože průběh státních hranic byl vyznačen velkým množstvím běhounů, které nebyly popsány, byla za účelem lepší identifikace hraničních znaků zavedena jejich další kategorie - doplňovací hraniční znaky. Původní neoznačené běhouny byly ponechány pouze jako vyznačení okrajů hraničních cest.

Od ukončení prací v terénu jsou státní hranice vyznačeny hraničními znaky základními, hlavními, mezilehlými, doplňovacími a běhouny (neoznačené hraniční mezníky). Mezníky mohou být vyjímečně nahrazeny i jinými hraničními znaky (např. znaky na skále, desky v budovách a na silnicích, železné trubky, atd.).

Poloha hraničních znaků je kromě běhounů zajištěna centrickou podzemní stabilizací z trubek z pálené hlíny nebo umělé hmoty dlouhých 30 cm, nebo čtvercovými keramickými destičkami o délce strany 10 cm s vyrytým křížkem.

Základní hraniční znaky vyznačují počáteční body hraničních úseků, hlavní hraniční znaky označují zpravidla hlavní lomové body průběhu státních hranic nebo začátek a konec hraničních cest nebo hraničních vodních toků, mezilehlé a doplňovací hraniční znaky označují většinou další lomové body průběhu státních hranic, běhouny označují okraje hraničních cest.

V hraničních vodních tocích je většinou průběh státních hranic totožný s jejich střednicí a je označen nepřímo hraničními znaky střídavě osazenými po obou stranách vodního toku. Začátek a konec hraničních vodních toků je nepřímo vyznačen dvojicí hraničních znaků.

Na hraničních cestách je průběh státních hranic vyznačen zpravidla nepřímo na kraji cesty dvojicemi hraničních znaků.

Číslování hraničních znaků bylo ve všech hraničních úsecích podle možnosti ponecháno.

Základní hraniční znaky jsou očíslovány římskými číslicemi, které označují číslo hraničního úseku, a pod těmito číslicemi je arabské číslo 1 (např. VI/1). Arabské číslo 1 znamená, že každý základní hraniční znak je současně prvním hlavním hraničním znakem.

Hlavní hraniční znaky jsou v každém úseku číslovány průběžně od čísla 2 arabskými číslicemi.

Mezilehlé hraniční znaky jsou očíslovány ve tvaru zlomku, v jehož čitateli je číslo předcházejícího hlavního hraničního znaku a ve jmenovateli pořadové číslo mezilehlého hraničního znaku (např. 3/1, 3/2, 3/3).

Doplňovaci hraniční znaky jsou očíslovány dvěma čísly oddělenými lomítkem. První číslo označuje číslo předcházejícího hlavního nebo mezilehlého hraničního znaku. Druhé číslo má tvar zlomku. V čitateli zlomku je číslice 0 a ve jmenovateli průběžné číslo doplňovacího hraničního znaku (např. 2 / 0/1, 3/1 / 0/3).

Běhouny vyznačují okraje cest a nejsou očíslovány.

Da der Verlauf der Staatsgrenze durch eine große Anzahl von Abmarkungssteinen vermarkt war, die nicht bezeichnet waren, wurde zur besseren Identifikation der Grenzsteine eine weitere Kategorie - Ergänzungssteine - eingeführt. Die ursprünglichen unbezeichneten Abmarkungssteine wurden nur als Markierung der Ränder der Grenzwege belassen.

Nach Abschluß der Geländearbeiten besteht die Vermarkung der Staatsgrenze aus Abschnittssteinen, Hauptsteinen, Zwischensteinen, Ergänzungssteinen und Abmarkungssteinen (unbezeichnete Grenzsteine). An ihrer Stelle können in Ausnahmefällen ersatzweise auch andere Grenzzeichen eingebracht sein (z.B. Felsmarken, Platten an Gebäuden und auf Straßen, Eisenrohre usw.).

Die Lage der Grenzzeichen, mit Ausnahme der Abmarkungssteine, ist durch 30 cm lange Ton- oder Kunststoffrohre oder quadratische Keramikplättchen mit der Seitenlänge von 10 cm und einem eingravierten Kreuz unterirdisch zentrisch versichert.

Im einzelnen bezeichnen Abschnittssteine jeweils die Anfangspunkte der Grenzabschnitte, Hauptsteine in der Regel die Hauptbrechpunkte des Grenzzugs oder die Kennzeichnung des Anfangs und des Endes von Grenzwegen oder Grenzwasserläufen, Zwischen- und Ergänzungssteine meist weitere Brechpunkte im Grenzverlauf, Abmarkungssteine die Ränder von Grenzwegen.

Bei Grenzwasserläufen ist der Verlauf der Staatsgrenze meist identisch mit deren Mittellinie und indirekt durch abwechselnd auf beiden Seiten befindliche Grenzzeichen gekennzeichnet. Beginn und Ende der Grenzwasserläufe sind durch Doppelgrenzzeichen indirekt vermarkt.

Bei Grenzwegen ist der Verlauf der Staatsgrenze in der Regel durch Doppelgrenzsteine indirekt am Wegrand vermarkt.

Die Numerierung der Grenzzeichen wurde in sämtlichen Grenzabschnitten nach Möglichkeit beibehalten.

Die Abschnittssteine tragen in römischen Ziffern die Nummer des Grenzabschnitts und unter dieser Ziffer die arabische Ziffer 1 (z.B. VI/1). Die arabische Ziffer 1 kennzeichnet jeden Abschnittsstein zugleich als ersten Hauptstein.

Die Hauptsteine sind abschnittsweise fortlaufend mit arabischen Ziffern, mit 2 beginnend, numeriert.

Die Zwischensteine tragen Ziffern in Form eines Bruchs, dessen Zähler die Nummer des vorangehenden Hauptsteins und dessen Nenner die laufende Nummer des eingeschalteten Steins angibt (z.B. 3/1, 3/2, 3/3).

Die Ergänzungssteine sind mit zwei durch einen Schrägstrich getrennten Zahlen numeriert. Die erste Zahl bezeichnet die Nummer des vorangehenden Haupt- oder Zwischensteins. Die zweite Zahl hat die Form eines Bruchs. Im Zähler des Bruchs steht die Ziffer 0, im Nenner die laufende Nummer des eingeschalteten Steins (z.B. 2 / 0/1, 3/1 / 0/3).

Die Abmarkungssteine bezeichnen die Wegränder und sind nicht numeriert.

ČESKO-NĚMECKÉ STÁTNÍ HRANICE
část Svobodný stát Bavorsko

TSCHECHISCH-DEUTSCHE STAATSGRENZE
Teil Freistaat Bayern

VYSVĚTLIVKY

ERLÄUTERUNGSBLATT

List č. 3
Blatt Nr.

Výsostné značky (C, D a DB) jsou na hraničních znacích osazených v čáře státních hranic umístěny na straně přivrácené k příslušnému státu. Hraniční znaky osazené mimo hraniční čáru (např. zdvojené hraniční znaky) jsou označeny pouze výsostnou značkou státu, na jehož území stojí, a to na straně přivrácené k hraniční čáře. Běhouny zpravidla nejsou označeny výsostnými značkami.

Na horní ploše všech hraničních znaků s výjimkou běhounů jsou vytesány středové křížky a na většině hraničních znaků osazených v čáře státních hranic i směrové značky.

Zaměření bodů státních hranic a polohopisu

Nové zaměření státních hranic je vztaženo k stávajícímu hraničnímu polygonovému pořadu. Polygonové body jsou stabilizovány trubkami z pálené hlíny dlouhými 30 cm, zapuštěnými do země, nebo ve skalnatém terénu křížky vytesanými do skály. Polygonové strany jsou dlouhé průměrně 120 m. Polygonové body jsou v dokumentech v každém hraničním úseku označeny písmenem P a průběžně číslovány arabskými číslicemi. Úhly a vzdálenosti byly měřeny elektronickými tachymetry. Na německé straně byla stávající polygonová síť zhuštěna a připojena na pevné bodové pole.

Státní hranice byly zaměřeny elektronickými tachymetry polární metodou. Jednotlivé body státních hranic byly nezávisle dvakrát zaměřeny zpravidla ze dvou sousedních polygonových bodů. Eventuálně byla provedena další kontrolní měření.

Břehové body hraničních vodních toků byly zaměřeny elektronickými tachymetry polární metodou. Jako stanoviska pro měření byly využity polygonové body a hraniční znaky vyjímečně i nestabilizované měřické body. Hustota zaměřovaných břehových bodů byla volena v závislosti na šířce hraničního vodního toku a zakřivení břehových čar.

K vyhotovení hraničních map byly zaměřeny v pásmu širokém asi 30 m po obou stranách hraniční čáry tyto pevné body a situační prvky:

- trigonometrické body a jiné měřické body

- budovy

- mosty

- silnice, cesty, železnice a nadzemní vedení

- další významné situační prvky, např. vody, příkopy, skály

- druhy a hranice významných půdních kultur

Situační prvky byly zaměřeny zpravidla s přesností ± 0,1 m.

Odsouhlasené výsledky měření si oba státy vzájemně vyměnily.

Die Hoheitszeichen (D, DB und C) sind auf den in der Grenzlinie befindlichen Grenzzeichen auf der Seite angebracht, die dem betreffenden Staat zugewandt ist. Die seitlich der Grenzlinie eingebrachten Grenzzeichen (z.B. Doppelgrenzzeichen) tragen nur das Hoheitszeichen des Staats, auf dessen Gebiet sie stehen, und zwar auf der der Grenzlinie zugekehrten Seite. An den Abmarkungssteinen sind in der Regel keine Hoheitszeichen angebracht.

Auf der Kopffläche sämtlicher Grenzzeichen mit Ausnahme der Abmarkungssteine, sind zentrische Kreuze, auf den meisten in die Grenzlinie eingebrachten Grenzsteine noch Richtungszeichen eingemeißelt.

Vermessung der Grenzpunkte und der Topographie

Die Neuvermessung der Staatsgrenze bezieht sich auf den bestehenden Grenzpolygonzug. Zur Versicherung der Polygonpunkte wurden Tonrohre von 30 cm Länge in den Boden eingelassen oder bei felsigem Untergrund Kreuze in den Fels eingemeißelt. Die Polygonseiten haben durchschnittlich eine Länge von 120 m. Die Polygonpunkte wurden in den Dokumenten für jeden Grenzabschnitt mit dem Buchstaben P gekennzeichnet und fortlaufend mit arabischen Zahlen numeriert. Die Winkel- und Streckenmessung erfolgte mit elektronischen Tachymetern. Auf deutscher Seite wurde das bestehende Polygonnetz verdichtet und an das Festpunktfeld angebunden.

Die Vermessung der Staatsgrenze erfolgte nach der polaren Methode mit elektronischen Tachymetern. Die einzelnen Grenzpunkte wurden in der Regel unabhängig zweifach von benachbarten Polygonpunkten aus aufgenommen. Gegebenenfalls wurden weitere Kontrollmessungen durchgeführt.

Die Vermessung der Uferpunkte der Grenzwasserläufe erfolgte nach der polaren Methode mit elektronischen Tachymetern. Hierbei dienten Polygonpunkte, Grenzzeichen und ausnahmsweise auch nicht versicherte Meßpunkte als Aufnahmestandpunkte. Die Dichte der aufgenommenen Uferpunkte wurde in Abhängigkeit von der Breite des Grenzwasserlaufs und der Krümmung der Uferlinien gewählt.

Zur Erstellung der Grenzkarten wurden in einem etwa 30 m breiten Streifen beiderseits der Grenzlinie folgende Festpunkte und topographische Objekte vermessen:

- Trigonometrische Punkte und andere Vermessungspunkte

- Gebäude

- Brücken

- Straßen, Wege, Eisenbahntrassen und oberirdische Leitungen

- weitere bedeutende topographische Objekte, z.B. Gewässer, Gräben, Felsen

- Art und Grenzen bedeutender Bodenkulturen.

Topographische Punkte wurden in der Regel mit einer Genauigkeit von ± 0,1 Meter vermessen.

Die abgestimmten Messungsergebnisse haben beide Staaten gegenseitig ausgetauscht.

ČESKO-NĚMECKÉ STÁTNÍ HRANICE
část Svobodný stát Bavorsko

TSCHECHISCH-DEUTSCHE STAATSGRENZE
Teil Freistaat Bayern

VYSVĚTLIVKY

ERLÄUTERUNGSBLATT

List č. 4
Blatt Nr.

Zpracování výsledků měření

Na základě provedeného měření byla zpracována měřická dokumentace. Dokumentaci pro jednotlivé hraniční úseky zpracovala vždy ta strana, která v hraničním úseku prováděla měření.

Souřadnice polygonových bodů a hraničních znaků byly vypočteny německou stranou v bavorském zemském souřadnicovém systému. Česká strana provedla výpočet souřadnic v místním systému.

Na podkladě vypočtených souřadnic byly v měřítku nakresleny polní náčrty, které obsahují všechny měřické hodnoty hraničních bodů a polohopisu v ortogonální podobě.

Vyhotovení hraničního dokumentárního díla

V roce 1990 byly zahájeny práce na vyhotovení nového hraničního dokumentárního díla. V souladu s rozdělením prací vyhotovila česká strana hraniční dokumenty pro hraniční úseky II, III, VI, VII, IX a X a německá strana hraniční dokumenty pro hraniční úseky I, IV, V, VIII, XI a XII. Práce byly prováděny podle "Návodu pro vyhotovení nového hraničního dokumentárního díla v části hranic se Svobodným státem Bavorsko" a byly ukončeny v roce 1996.

Hraniční dokumentární dílo se skládá ze 12 svazků, přičemž dokumentace z každého hraničního úseku tvoří jeden svazek. Jednotlivé svazky obsahují tyto dokumenty: Titulní list, Přehledné listy, Vysvětlivky, Popis státních hranic, Hraniční mapy, Hraniční nárysy, Seznam hraničních cest a Seznam hraničních vodních toků.

Titulní list z každého hraničního úseku obsahuje nadpis, vymezení hraničního úseku a seznam hraničních dokumentů ve svazku.

Přehledné listy v měřítku 1:25 000 zobrazují příslušný hraniční úsek a klad mapových listů. Pro všech 12 hraničních úseků byl vyhotoven 31 přehledný list.

Vysvětlivky obsahují všeobecné poznámky o provedení technických prací, přehled hraničních úseků a značkový klíč.

Popis státních hranic obsahuje informace o způsobu vyznačení průběhu státních hranic, o poloze hraničních znaků a o přesném průběhu státních hranic. Aby byl průběh státních hranic vždy jednoznačný, je v některých případech verbální popis doplněn grafickými detaily situace.

Hraniční mapy zobrazují průběh státních hranic včetně hraničních znaků, polygonové body, hranice správních území a situaci v hraničním pruhu širokém cca 30 m po obou stranách hraniční čáry. Jednotlivé listy se překrývají. V překrytech dvou sousedních listů je zobrazen vždy alespoň jeden totožný polygonový bod nebo hraniční znak. Hraniční mapy jsou vyhotoveny v měřítku 1:2 500. Místa přechodu přímého vyznačení státních hranic na nepřímé (hraniční vodní toky, hraniční cesty) a naopak jsou zobrazena na hraničních mapách rovněž jako detaily ve větším měřítku. V každém hraničním úseku jsou listy hraničních map průběžně číslovány arabskými číslicemi. Celkový počet listů hraničních map pro všech 12 úseků je 345.

Bearbeitung der Vermessungsergebnisse

Auf der Grundlage der durchgeführten Messungen wurde eine Vermessungsdokumentation ausgearbeitet. Diese Dokumentation wurde jeweils von der Seite ausgearbeitet, die in dem Grenzabschnitt die Vermessungen durchgeführt hat.

Die Koordinaten der Polygonpunkte und der Grenzzeichen wurden auf deutscher Seite im bayerischen Landeskoordinatensystem berechnet. Auf tschechischer Seite erfolgte die Koordinatenberechnung im örtlichen System.

Auf der Grundlage der berechneten Koordinaten wurden maßstabsgetreue Feldrisse gezeichnet, die alle Maßzahlen der Grenzpunkte und der Topographie in orthogonaler Form enthalten.

Erstellung des Grenzurkundenwerks

Mit den Arbeiten zur Erstellung des neuen Grenzurkundenwerks wurde im Jahr 1990 begonnen. In Übereinstimmung mit der Arbeitsaufteilung hat die deutsche Seite Grenzdokumente für die Grenzabschnitte I, IV, V, VIII, XI und XII und die tschechische Seite für die Grenzabschnitte II, III, VI, VII, IX und X erstellt. Die Arbeiten wurden gemäß der "Anweisung zur Erstellung des neuen Grenzurkundenwerks im Teil des Freistaats Bayern" durchgeführt und im Jahr 1996 abgeschlossen.

Das Grenzurkundenwerk besteht aus 12 Bänden, wobei die Dokumentation eines jeden Grenzabschnitts einen Band bildet. Die einzelnen Bände beinhalten folgende Dokumente: Titelblatt, Übersichtsblätter, Erläuterungsblatt, Beschreibung der Staatsgrenze, Grenzkarten, Grenzhandrisse, Verzeichnis der Grenzwege, Verzeichnis der Grenzwasserläufe.

Auf dem Titelblatt eines jeden Grenzabschnitts stehen die Überschrift, Angaben über Anfang und Ende des Grenzabschnitts und ein Verzeichnis der im Band enthaltenen Dokumente.

Auf den Übersichtsblättern im Maßstab 1:25 000 ist der jeweilige Grenzabschnitt und die Blattstellung der Kartenblätter dargestellt. Für die 12 Grenzabschnitte wurden 31 Übersichtsblätter erstellt.

Das Erläuterungsblatt enthält allgemeine Bemerkungen über die Ausführung der technischen Arbeiten, die Übersicht der Grenzabschnitte und die Zeichenerklärung.

Die Beschreibung der Staatsgrenze enthält Informationen über die Art ihrer Vermarkung, über die Lage der Grenzzeichen und über den genauen Verlauf der Staatsgrenze. Damit der Verlauf der Staatsgrenze immer eindeutig ist, wurde in einigen Fällen die verbale Beschreibung durch graphische Details der Situation ergänzt.

In den Grenzkarten sind der Verlauf der Staatsgrenze einschließlich der Grenzzeichen, die Polygonpunkte, die Grenzen der Verwaltungsgebiete und die topographische Situation in einem ca. 30 m breiten Streifen beidseits der Grenzlinie eingetragen. Die einzelnen Blätter überdecken sich. Bei der Überlappung zweier angrenzender Blätter ist immer mindestens ein identischer Polygonpunkt oder ein identisches Grenzzeichen dargestellt. Die Grenzkarten wurden im Maßstab 1:2 500 erstellt. Die Übergangsstellen von einer direkten Vermarkung zur indirekten Vermarkung der Staatsgrenze (Grenzwasserläufe, Grenzwege) und umgekehrt, wurden auf den Grenzkarten ebenfalls als Randzeichnungen in einem größeren Maßstab dargestellt. Bei jedem Grenzabschnitt sind die Blätter der Grenzkarten fortlaufend mit arabischen Zahlen numeriert. Die Gesamtanzahl der Grenzkarten für alle 12 Abschnitte beträgt 345.

ČESKO-NĚMECKÉ STÁTNÍ HRANICE
část Svobodný stát Bavorsko

TSCHECHISCH-DEUTSCHE STAATSGRENZE
Teil Freistaat Bayern

VYSVĚTLIVKY

ERLÄUTERUNGSBLATT

List č. / Blatt Nr. 5

Ke každému listu hraničních map byly vyhotoveny hraniční nárysy v měřítku 1:1 000. V hraničních nárysech jsou uvedeny měřické hodnoty i s kontrolními mírami, které se vztahují k hraničnímu polygonovému pořadu a průběhu státních hranic. Jednotlivé listy hraničních nárysů se překrývají za stejných podmínek jako hraniční mapy. Nárysy, které přísluší k jednomu listu hraniční mapy, jsou označeny číslem mapy a písmenem a, b, c nebo d, např. 14a, 14b, 14c nebo 14d. Místa přechodu přímého vyznačení na nepřímé (hraniční vodní toky, hraniční cesty) a naopak jsou zobrazena v hraničních nárysech rovněž jako detaily ve větším měřítku. Pro všech 12 úseků bylo vyhotoveno celkem 1087 hraničních nárysů.

Seznam hraničních cest obsahuje vymezení hraničních cest pomocí hraničních znaků, údaje o jejich délce a šířce, druh a počet hraničních znaků, kterými jsou vyznačeny a čísla hraničních map, na kterých jsou zobrazeny.

Seznam hraničních vodních toků obsahuje názvy hraničních vodních toků, jejich vymezení pomocí hraničních znaků, údaje o jejich délce a šířce, jakož i čísla hraničních map, na kterých jsou zobrazeny.

Hraniční dokumentární dílo bylo vyhotoveno dvojjazyčně v českém a německém alternátu. Tiskové podklady českého alternátu budou uloženy na ministerstvu vnitra v Praze, podklady německého alternátu v Bavorském zemském zeměměřickém úřadu v Mnichově.

Zu jedem Blatt der Grenzkarten wurden Grenzhandrisse im Maßstab 1:1 000 gefertigt. In den Grenzhandrissen sind die Meßwerte mit Kontrollmeßwerten aufgeführt, die sich auf den Grenzpolygonzug und auf den Verlauf der Staatsgrenze beziehen. Die einzelnen Blätter der Grenzhandrisse sind unter gleichen Bedingungen wie bei den Grenzkarten überlappt. Die Handrisse, die zu einem Blatt der Grenzkarte gehören, sind mit den Nummern der Grenzkarten und mit den Buchstaben a, b, c oder d versehen, zum Beispiel 14a, 14b, 14c, oder 14d. Die Übergangsstellen von direkter Vermarkung zu indirekter Vermarkung (Grenzwasserläufe, Grenzwege) und umgekehrt sind in den Grenzhandrissen ebenfalls als Randzeichnungen in einem größeren Maßstab dargestellt. Für alle 12 Abschnitte wurden insgesamt 1 087 Grenzhandrisse erstellt.

Das Verzeichnis der Grenzwege beinhaltet ihre Begrenzung mit Grenzzeichen, Angaben über ihre Länge und Breite, die Art und Anzahl der Grenzzeichen mit denen sie vermarkt sind sowie die Nummern der Grenzkarten, auf denen sie dargestellt sind.

Das Verzeichnis der Grenzwasserläufe beinhaltet die Namen der Grenzwasserläufe, ihre Begrenzung mit Grenzzeichen, Angaben über ihre Länge und Breite sowie die Nummern der Grenzkarten, auf denen sie dargestellt sind.

Das Grenzurkundenwerk wurde zweisprachig in einem deutschen und in einem tschechischen Alternat erstellt. Die Druckunterlagen des deutschen Alternats werden beim Bayer. Landesvermessungsamt in München und die des tschechischen Alternats beim Ministerium des Innern in Prag aufbewahrt.

ČESKO-NĚMECKÉ STÁTNÍ HRANICE
část Svobodný stát Bavorsko

TSCHECHISCH-DEUTSCHE STAATSGRENZE
Teil Freistaat Bayern

VYSVĚTLIVKY

ERLÄUTERUNGSBLATT

List č. / Blatt Nr. 6

Přehled hraničních znaků

Hraniční úsek		Délka hranice			Počet hraničních znaků					
číslo	je částí hranice	suché	mokré	celkem	základních	hlavních	mezilehlých	doplňovacích	běhounů	celkem
		km								
I	od bodu státních hranic mezi Svobodným státem Bavorsko a Svobodným státem Sasko v Mlýnském potoce (Mühlbach) až k základnímu hraničnímu znaku II/1 na hraničním přechodu Aš - Selb.	14,04	12,66	26,70	1	25	243	227	58	554
II	od základního hraničního znaku II/1 na hraničním přechodu Aš - Selb až k základnímu hraničnímu znaku III/1 na hraničním přechodu Pomezí nad Ohří - Schirnding	18,57	7,67	26,24	1	30	224	196	47	498
III	od základního hraničního znaku III/1 na hraničním přechodu Pomezí nad Ohří - Schirnding až k základnímu hraničnímu znaku IV/1 na turistické stezce Mýtina - Neualbenreuth	21,28	9,76	31,04	1	34	352	302	54	743
IV	od základního hraničního znaku IV/1 na turistické stezce Mýtina - Neualbenreuth až k základnímu hraničnímu znaku V/1 na hraničním přechodu Pavlův Studenec - Bärnau	32,26	1,87	34,13	1	44	340	121	178	684
V	od základního hraničního znaku V/1 na hraničním přechodu Pavlův Studenec - Bärnau až k základnímu hraničnímu znaku VI/1 na hraničním přechodu Rozvadov - Waidhaus	21,29	9,76	31,05	1	38	365	69	179	652
VI	od základního hraničního znaku VI/1 na hraničním přechodu Rozvadov - Waidhaus až k základnímu hraničnímu znaku VII/1 na turistické stezce Pleš - Friedrichshäng	15,11	6,43	21,54	1	24	223	44	-	292
VII	od základního hraničního znaku VII/1 na turistické stezce Pleš - Friedrichshäng až k základnímu hraničnímu znaku VIII/1 na hraničním přechodu Lísková - Waldmünchen	13,45	11,43	24,88	1	27	235	18	51	332

Übersicht der Grenzabschnitte

Der Grenzabschnitt		Länge der Strecke			Anzahl der Grenzzeichen					
Nummer	umfaßt den Teil der Staatsgrenze	trocken	naß	insgesamt	Abschnittssteine	Hauptsteine	Zwischensteine	Ergänzungssteine	Abmarkungssteine	insgesamt
		km								
I	vom Grenzpunkt zwischen dem Freistaat Bayern und dem Freistaat Sachsen im Mühlbach (Mlýnský potok) bis zum Abschnittsstein II/1 beim Grenzübergang Selb - Aš / Asch	14,04	12,66	26,70	1	25	243	227	58	554
II	vom Abschnittsstein II/1 beim Grenzübergang Selb - Aš / Asch bis zum Abschnittsstein III/1 am Grenzübergang Schirnding - Pomezí nad Ohří / Mühlbach	18,57	7,67	26,24	1	30	224	196	47	498
III	vom Abschnittsstein III/1 beim Grenzübergang Schirnding - Pomezí nad Ohří / Mühlbach bis zum Abschnittsstein IV/1 beim Wanderweg Neualbenreuth - Mýtina / Altalbenreuth	21,28	9,76	31,04	1	34	352	302	54	743
IV	vom Abschnittsstein IV/1 beim Wanderweg Neualbenreuth - Mýtina / Altalbenreuth bis zum Abschnittsstein V/1 beim Grenzübergang Bärnau - Pavlův Studenec / Paulusbrunn	32,26	1,87	34,13	1	44	340	121	178	684
V	vom Abschnittsstein V/1 beim Grenzübergang Bärnau - Pavlův Studenec / Paulusbrunn bis zum Abschnittsstein VI/1 beim Grenzübergang Waidhaus - Rozvadov / Roßhaupt	21,29	9,76	31,05	1	38	365	69	179	652
VI	vom Abschnittsstein VI/1 beim Grenzübergang Waidhaus - Rozvadov / Roßhaupt bis zum Abschnittsstein VII/1 beim Wanderweg Friedrichshäng - Pleš / Plöß	15,11	6,43	21,54	1	24	223	44	-	292
VII	vom Abschnittsstein VII/1 beim Wanderweg Friedrichshäng - Pleš / Plöß bis zum Abschnittsstein VIII/1 beim Grenzübergang Waldmünchen - Lísková / Haselbach	13,45	11,43	24,88	1	27	235	18	51	332

ČESKO-NĚMECKÉ STÁTNÍ HRANICE
část Svobodný stát Bavorsko

TSCHECHISCH-DEUTSCHE STAATSGRENZE
Teil Freistaat Bayern

VYSVĚTLIVKY

ERLÄUTERUNGSBLATT

List č. 7
Blatt Nr.

Přehled hraničních znaků

Hraniční úsek		Délka hranice			Počet hraničních znaků					
číslo	je částí hranice	suché	mokré	celkem	základních	hlavních	mezilehlých	doplňovacích	běhounů	celkem
		km								
VIII	od základního hraničního znaku VIII/1 na hraničním přechodu Lisková - Waldmünchen až k základnímu hraničnímu znaku IX/1 na hraničním přechodu Všeruby - Eschlkam	27,11	3,47	30,58	1	31	291	104	73	500
IX	od základního hraničního znaku IX/1 na hraničním přechodu Všeruby - Eschlkam až k základnímu hraničnímu znaku X/1 na hraničním přechodu Železná Ruda - Bayerisch Eisenstein	28,65	8,67	37,32	1	40	349	145	2	537
X	od základního hraničního znaku X/1 na hraničním přechodu Železná Ruda - Bayerische Eisenstein až k základnímu hraničnímu znaku XI/1 pod Luzným	34,05	3,58	37,63	1	31	406	29	-	467
XI	od základního hraničního znaku XI/1 pod Luzným až k základnímu hraničnímu znaku XII/1 na hraničním přechodu Strážný - Philippsreut	20,11	10,13	30,24	1	23	198	8	-	230
XII	od základního hraničního znaku XII/1 na hraničním přechodu Strážný - Philippsreut až k trojstátnímu hraničnímu znaku pod Plechým	8,19	17,24	25,43	1	19	172	19	-	211
	Celkem	254,11	102,67	356,78	12	366	3398	1282	642	5700

Übersicht der Grenzabschnitte

Der Grenzabschnitt		Länge der Strecke			Anzahl der Grenzzeichen					
Nummer	umfaßt den Teil der Staatsgrenze	trocken	naß	insgesamt	Abschnittssteine	Hauptsteine	Zwischensteine	Ergänzungssteine	Abmarkungssteine	insgesamt
		km								
VIII	vom Abschnittsstein VIII/1 beim Grenzübergang Waldmünchen - Lisková / Haselbach bis zum Abschnittsstein IX/1 beim Grenzübergang Eschlkam - Všeruby / Neumark	27,11	3,47	30,58	1	31	291	104	73	500
IX	vom Abschnittsstein IX/1 beim Grenzübergang Eschlkam - Všeruby / Neumark bis zum Abschnittsstein X/1 beim Grenzübergang Bayerisch Eisenstein - Železná Ruda / Markt Eisenstein	28,65	8,67	37,32	1	40	349	145	2	537
X	vom Abschnittsstein X/1 beim Grenzübergang Bayerisch Eisenstein - Železná Ruda / Markt Eisenstein bis zum Abschnittsstein XI/1 am Lusen	34,05	3,58	37,63	1	31	406	29	-	467
XI	vom Abschnittsstein XI/1 am Lusen bis zum Abschnittsstein XII/1 beim Grenzübergang Philippsreut - Strážný / Kuschwarda	20,11	10,13	30,24	1	23	198	8	-	230
XII	vom Abschnittsstein XII/1 beim Grenzübergang Philippsreut - Strážný / Kuschwarda bis zum Dreiländergrenzzeichen am Plöckenstein	8,19	17,24	25,43	1	19	172	19	-	211
	Zusammen	254,11	102,67	356,78	12	366	3398	1282	642	5700

ČESKO-NĚMECKÉ STÁTNÍ HRANICE
část Svobodný stát Bavorsko

TSCHECHISCH-DEUTSCHE STAATSGRENZE
Teil Freistaat Bayern

VYSVĚTLIVKY

ERLÄUTERUNGSBLATT

List č. / Blatt Nr. 8

Značkový klíč

Hraniční mapa

číslo	předmět	mapová značka
1	státní hranice	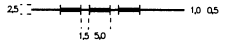
2	hranice správního území	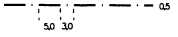
3	hranice kultur	
4	hraniční znak: a) hraniční kámen očíslovaný	
	b) hraniční kámen nečíslovaný	
5	hraniční znak - hraniční kříž	
6	hraniční znak - hraniční hřeb	
7	hraniční znak - hraniční trubka	
8	trigonometrický bod	
9	polygonový bod	
10	popis: - hraničních znaků	

Zeichenerklärung

Grenzkarte

Nr.	Gegenstand	Kartenzeichen
1	Staatsgrenze	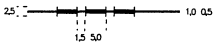
2	Grenze des Verwaltungsgebiets	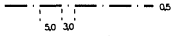
3	Nutzungsartengrenze	
4	Grenzzeichen: a) Grenzstein numeriert	
	b) Grenzstein unnumeriert, Katastergrenzstein	
5	Grenzzeichen - Grenzkreuz	
6	Grenzzeichen - Grenznagel	
7	Grenzzeichen - Grenzrohr	
8	Trigonometrischer Punkt	
9	Polygonpunkt	
10	Beschriftung: - Grenzzeichen	

ČESKO-NĚMECKÉ STÁTNÍ HRANICE
část Svobodný stát Bavorsko

TSCHECHISCH-DEUTSCHE STAATSGRENZE
Teil Freistaat Bayern

VYSVĚTLIVKY

ERLÄUTERUNGSBLATT

List č. / Blatt Nr. 9

Hraniční mapa

číslo	předmět	mapová značka
	- polygonových bodů	P 107 2,5 P 107 A
	- hraničních přechodů	hraniční přechod 2,5
	- hraničních cest	hraniční cesta 2,5
11	ukazatel severu	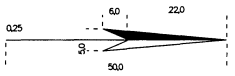
12	vyznačení překrytu sousedních listů	
13	vodní tok (s vyznačením směru toku)	
	- do 2 m jednočaře	
	- od 2 m dvoučaře	
14	příkop	
15	vodní plocha	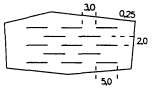
16	jez	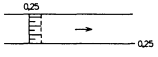
17	most, lávka	

Grenzkarte

Nr.	Gegenstand	Kartenzeichen
	- Polygonpunkte	P 107 2,5 P 107 A
	- Grenzübergänge	Grenzübergang 2,5
	- Grenzwege	Grenzweg 2,5
11	Nordpfeil	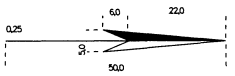
12	Paßmarke	
13	Wasserlauf (mit Angabe der Fließrichtung)	
	- bis 2 m einlinig	
	- ab 2 m zweilinig	
14	Graben	
15	Wasserfläche	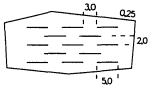
16	Wehr	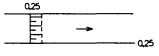
17	Brücke, Steg	

ČESKO-NĚMECKÉ STÁTNÍ HRANICE
část Svobodný stát Bavorsko

TSCHECHISCH-DEUTSCHE STAATSGRENZE
Teil Freistaat Bayern

VYSVĚTLIVKY

ERLÄUTERUNGSBLATT

List č. / Blatt Nr. 10

Hraniční mapa

číslo	předmět	mapová značka
18	propust	
19	silnice, cesta	
20	pěšina	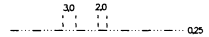
21	železnice	
22	popis silnic a železnic (směry)	do Rozvadova
23	obytná budova	
24	vedlejší budova	
25	rozvalina, sklep	
26	popis obcí	Nová Ves
27	zeď	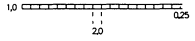
28	plot	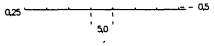
29	průsek	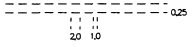

Grenzkarte

Nr.	Gegenstand	Kartenzeichen
18	Durchlaß	
19	Straße, Weg	
20	Fußweg	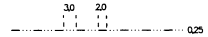
21	Bahnlinie	
22	Beschriftung der Straßen und Eisenbahnen (Richtungen)	nach Waidhaus
23	Wohngebäude	
24	Nebengebäude	
25	Ruine, Keller	
26	Beschriftung der Ortschaften	Neudorf
27	Mauer	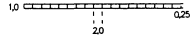
28	Zaun	
29	Schneise	

ČESKO-NĚMECKÉ STÁTNÍ HRANICE
část Svobodný stát Bavorsko

TSCHECHISCH-DEUTSCHE STAATSGRENZE
Teil Freistaat Bayern

VYSVĚTLIVKY

ERLÄUTERUNGSBLATT

List č. / Blatt Nr. 11

Hraniční mapa

číslo	předmět	mapová značka
30	smíšený les, skupina listnatých a jehličnatých stromů	
31	jehličnatý les, skupina jehličnatých stromů	
32	listnatý les, skupina listnatých stromů, křoví	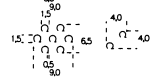
33	orná půda	bez mapové značky
34	louka, pastvina	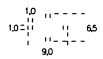
35	hřbitov	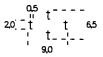
36	zahrada, ovocný sad	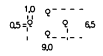
37	močál, bažinaté místo	
38	rašeliniště	
39	neplodná půda, štěrk, kameny	
40	skály	
41	zídka z naskládaných kamenů	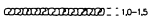

Grenzkarte

Nr.	Gegenstand	Kartenzeichen
30	Mischwald, Mischwaldgruppe	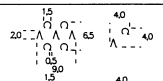
31	Nadelwald, Nadelwaldgruppe	
32	Laubwald, Laubbaumgruppe, Gebüsch	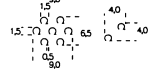
33	Ackerland	ohne Kartenzeichen
34	Wiese, Weide	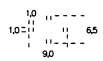
35	Friedhof	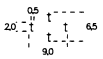
36	Garten, Obstgarten	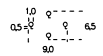
37	Sumpf, sumpfige Stelle	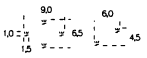
38	Torfmoor	
39	Unland, Schotter, Steine	
40	Felsen	
41	Steinwall	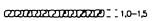

ČESKO-NĚMECKÉ STÁTNÍ HRANICE
část Svobodný stát Bavorsko

TSCHECHISCH-DEUTSCHE STAATSGRENZE
Teil Freistaat Bayern

VYSVĚTLIVKY

ERLÄUTERUNGSBLATT

List č. / Blatt Nr. 12

Hraniční mapa

číslo	předmět	mapová značka
42	kamenný lom	
43	svah	
44	vedení (překračující státní hranice s popisem)	
45	stožár nadzemního vedení	
46	stožár venkovního svítidla	
47	kříž, boží muka	
48	kaple	
49	studna	
50	pramen	
51	kilometrovník	
52	větrné kolo	
53	pomník	

Grenzkarte

Nr.	Gegenstand	Kartenzeichen
42	Steinbruch	
43	Böschung	
44	Leitung (bei grenzüberschreitenden Leitungen mit Beschriftung)	
45	Leitungsmast	
46	Straßenlampe	
47	Feldkreuz, Bildstock	
48	Kapelle	
49	Brunnen	
50	Quelle	
51	Kilometerstein	
52	Windrad	
53	Denkmal	

ČESKO-NĚMECKÉ STÁTNÍ HRANICE
část Svobodný stát Bavorsko

TSCHECHISCH-DEUTSCHE STAATSGRENZE
Teil Freistaat Bayern

VYSVĚTLIVKY

ERLÄUTERUNGSBLATT

List č. / Blatt Nr. 13

Značkový klíč

Hraniční nárys

číslo	předmět	mapová značka
1	státní hranice	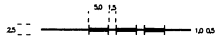
2	hranice správního území	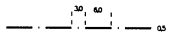
3	hraniční znak	
	a) hraniční kámen očíslovaný	
	b) hraniční kámen nečíslovaný	
4	hraniční znak - hraniční kříž	
5	hraniční znak - hraniční hřeb	
6	hraniční znak - hraniční trubka	
7	polygonová strana	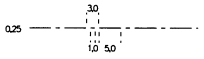
8	měřická přímka, spojnice hraničních znaků, kolmice	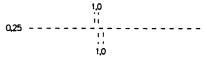
9	trigonometrický bod	
10	polygonový bod	
11	měřický bod	

Zeichenerklärung

Grenzhandriß

Nr.	Gegenstand	Kartenzeichen
1	Staatsgrenze	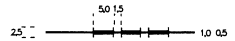
2	Grenze des Verwaltungsgebiets	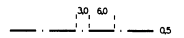
3	Grenzzeichen	
	a) Grenzstein numeriert	
	b) Grenzstein unnumeriert, Katastergrenzstein	
4	Grenzzeichen - Grenzkreuz	
5	Grenzzeichen - Grenznagel	
6	Grenzzeichen - Grenzrohr	
7	Polygonseite	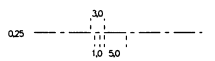
8	Messungslinie, Verbindungslinie zwischen Grenzzeichen, Ordinate	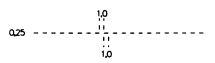
9	Trigonometrischer Punkt	
10	Polygonpunkt	
11	Meßpunkt	

ČESKO-NĚMECKÉ STÁTNÍ HRANICE
část Svobodný stát Bavorsko

TSCHECHISCH-DEUTSCHE STAATSGRENZE
Teil Freistaat Bayern

VYSVĚTLIVKY

ERLÄUTERUNGSBLATT

List č. / Blatt Nr. 14

Hraniční nárys

číslo	předmět	mapová značka
12	popis - hraničních znaků	23 4,0 12/10 3,0
	- polygonových bodů	P 79 3,5 P 79A
	- hraničních přechodů	hraniční přechod 3,5
	- hraničních cest	hraniční cesta 3,5
	- trigonometrických bodů	1542–1 3,5
13	popis staničení, kolmic a vzdáleností	3.59 2.48 2,0 91.80 –48.23– >16.90< <132.28>
14	pravý úhel	3,0 0,25
15	ukazatel severu	0,25 6,0 22,0 5,0 50,0
16	vyznačení překrytu sousedních listů	4,0 4,0
17	vodní tok (s vyznačením směru toku) - do 1 m jednočaře	3,5 Světlá 0,25 1,5 6,0 2,0
	- od 1 m dvoučaře	Světlá →

Grenzhandriß

Nr.	Gegenstand	Kartenzeichen
12	Beschriftung - Grenzzeichen	23 4,0 12/10 3,0
	- Polygonpunkte	P 79 3,5 P 79A
	- Grenzübergänge	Grenzübergang 3,5
	- Grenzwege	Grenzweg 3,5
	- trigonometrische Punkte	6542 056 00 3,5
13	Beschriftung der Abszissen, Ordinaten und Spanmaße	3.59 2.48 2,0 91.80 –48.23– >16.90< <132.28>
14	Rechter Winkel	3,0 0,25
15	Nordpfeil	0,25 6,0 22,0 5,0 50,0
16	Paßmarke	4,0 4,0
17	Wasserlauf (mit Angabe des Fließrichtung) - bis 1 m einlinig	3,5 Lichtwasser 0,25 1,5 6,0 2,0
	- ab 1 m zweilinig	Lichtwasser →

ČESKO-NĚMECKÉ STÁTNÍ HRANICE
část Svobodný stát Bavorsko

TSCHECHISCH-DEUTSCHE STAATSGRENZE
Teil Freistaat Bayern

VYSVĚTLIVKY

ERLÄUTERUNGSBLATT

List č. / Blatt Nr. 15

Hraniční nárys

číslo	předmět	mapová značka
18	most, lávka	
19	propust	
20	silnice, cesta	
21	železnice	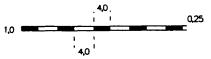
22	popis silnic a železnic (směry)	
23	obytná budova	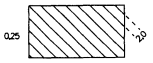
24	vedlejší budova	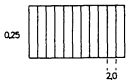

Grenzhandriß

Nr.	Gegenstand	Kartenzeichen
18	Brücke, Steg	
19	Durchlaß	
20	Straße, Weg	
21	Bahnlinie	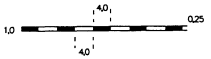
22	Beschriftung der Straßen und Eisenbahnen (Richtungen)	
23	Wohngebäude	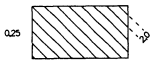
24	Nebengebäude	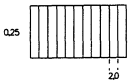

ČESKO-NĚMECKÉ STÁTNÍ HRANICE
část Svobodný stát Bavorsko

TSCHECHISCH-DEUTSCHE STAATSGRENZE
Teil Freistaat Bayern

POPIS STÁTNÍCH HRANIC

BESCHREIBUNG DER STAATSGRENZE

Hraniční úsek / Grenzabschnitt: VII

List č. / Blatt Nr.: 1

Hraniční znak Grenzzeichen				Průběh státních hranic Verlauf der Staatsgrenze	Hraniční mapa Grenzkarte List č. Blatt Nr.	Poznámka Bemerkung
Číslo Nummer	Iniciály Initialen	Vyznačení Vermarkung	Poloha Lage			
1	2	3	4	5	6	7
VII/1	C,DB	Kámen Stein	U severozápadního okraje cesty z Rybníka do Friedrichshängu Am nordwestlichen Rand eines Weges von Rybník nach Friedrichshäng	Přímočaře až k hraničnímu znaku č. 2, přes cestu Geradlinig bis zum Grenzzichen Nr.2, den Weg überquerend	1	Státní hranice probíhají jihovýchodním směrem z mírného svahu až k Plešskému potoku, potom do svahu Die Staatsgrenze veläuft leicht fallend in südöstlicher Richtung bis zum Weißbach, dann steigend
2	C,DB	Kámen Stein	U jihovýchodního okraje cesty z Rybníka do Friedrichshängu Am südöstlichen Rand des Weges von Rybník nach Friedrichshäng	Přímočaře až k hraničnímu znaku č. 2/1, č. 2/1, podél okraje lesa Geradlinig bis zum Grenzzeichen Nr.2/1, entlang eines Waldrandes		
2/1	C,DB	Kámen Stein	Na okraji lesa Am Waldrand	Přímočaře až k hraničnímu znaku č. 2/2, podél okraje lesa Geradlinig bis zum Grenzzeichen Nr. 2/2, entlang des Waldrandes		
2/2	C,DB	Kámen Stein	Na okraji lesa Am Waldrand	Přímočaře až k hraničnímu znaku č. 2/3, podél okraje lesa Geradlinig bis zum Grenzzeichen Nr. 2/3, entlang des Waldrandes		
2/3	C,DB	Kámen Stein	Na okraji lesa Am Waldrand	Přímočaře až k hraničnímu znaku č. 2/4, podél okraje lesa Geradlinig bis zum Grenzzeichen Nr. 2/4, entlang des Waldrandes		
2/4	C,DB	Kámen Stein	Na okraji lesa Am Waldrand	Přímočaře až k hraničnímu znaku č.2/5, podél okraje lesa Geradlinig bis zum Grenzzeichen Nr.2/5, entlang des Waldrandes		

ČESKO-NĚMECKÉ STÁTNÍ HRANICE
část Svobodný stát Bavorsko

TSCHECHISCH-DEUTSCHE STAATSGRENZE
Teil Freistaat Bayern

POPIS STÁTNÍCH HRANIC

BESCHREIBUNG DER STAATSGRENZE

Hraniční úsek
Grenzabschnitt VII

List č.
Blatt Nr. 2

Hraniční znak Grenzzeichen				Průběh státních hranic Verlauf der Staatsgrenze	Hraniční mapa Grenzkarte List č. Blatt Nr.	Poznámka Bemerkung
Číslo Nummer	Iniciály Initialen	Vyznačení Vermarkung	Poloha Lage			
1	2	3	4	5	6	7
2/5	C,DB	Kámen Stein	V lese, cca 3 m severovýchodně od cesty, probíhající podél státních hranic na německém území Im Wald, ca. 3 m nordöstlich eines Weges, der auf deutschem Gebiet entlang der Staatsgrenze verläuft	Přímočaře až k hraničnímu znaku č. 2/6, podél cesty Geradlinig bis zum Grenzzeichen Nr.2/6, entlang des Weges	1	
2/6	C,DB	Kámen Stein	Na okraji lesa Am Waldrand	Přímočaře až k hraničnímu znaku č. 2/7, podél okraje lesa Geradlinig bis zum Grenzzeichen Nr. 2/7, entlang des Waldrandes		
2/7	C,DB	Kámen Stein	Na okraji lesa Am Waldrand	Přímočaře až k hraničnímu znaku č. 2/8, částečně podél okraje lesa Geradlinig bis zum Grenzzeichen Nr. 2/8, teilweise entlang des Waldrandes		
2/8	C,DB	Kámen Stein	Na okraji lesa Am Waldrand	Přímočaře až k hraničnímu znaku č. 2/9, podél okraje lesa Geradlinig bis zum Grenzzeichen Nr. 2/9, entlang des Waldrandes		
2/9	C,DB	Kámen Stein	Na okraji lesa Am Waldrand	Přímočaře až k hraničnímu znaku č. 2/10, podél okraje lesa, přes potůček Geradlinig bis zum Grenzzeichen Nr. 2/10, entlang des Waldrandes, einen kleinen Bach überquerend	1,2	
2/10	C,DB	Kámen Stein	Na okraji lesa Am Waldrand	Přímočaře až k hraničnímu znaku č. 2/11, podél okraje lesa, přes Plešský potok Geradlinig bis zum Grenzzeichen Nr. 2/11, entlang des Waldrandes, den Weißbach überquerend	2	

ČESKO-NĚMECKÉ STÁTNÍ HRANICE
část Svobodný stát Bavorsko

TSCHECHISCH-DEUTSCHE STAATSGRENZE
Teil Freistaat Bayern

POPIS STÁTNÍCH HRANIC

BESCHREIBUNG DER STAATSGRENZE

Hraniční úsek / Grenzabschnitt VII

List č. / Blatt Nr. 3

Hraniční znak Grenzzeichen				Průběh státních hranic Verlauf der Staatsgrenze	Hraniční mapa Grenzkarte List č. Blatt Nr.	Poznámka Bemerkung
Číslo Nummer	Iniciály Initialen	Vyznačení Vermarkung	Poloha Lage			
1	2	3	4	5	6	7
2/11	C,DB	Kámen Stein	Na okraji lesa, na levém břehu Plešského potoka Am Waldrand, am linken Ufer des Weißbaches	Přímočaře až k hraničnímu znaku č. 2/12, podél okraje lesa Geradlinig bis zum Grenzzeichen Nr. 2/12, entlang des Waldrandes	2	
2/12	C,DB	Kámen Stein	Na okraji lesa Am Waldrand	Přímočaře až k hraničnímu znaku č. 2/13, podél okraje lesa Geradlinig bis zum Grenzzeichen Nr. 2/13, entlang des Waldrandes		
2/13	C,DB	Kámen Stein	Na okraji lesa Am Waldrand	Přímočaře až k hraničnímu znaku č. 2/14, podél okraje lesa Geradlinig bis zum Grenzzeichen Nr. 2/14, entlang des Waldrandes		
2/14	C,DB	Kámen Stein	Na okraji lesa, v bažinatém terénu Am Waldrand, in sumpfigem Gelände	Přímočaře až k hraničnímu znaku č. 2/15, podél okraje lesa Geradlinig bis zum Grenzzeichen Nr. 2/15, entlang des Waldrandes		
2/15	C,DB	Kámen Stein	Na okraji lesa, v bažinatém terénu Am Waldrand, in sumpfigem Gelände	Přímočaře až k hraničnímu znaku č. 2/16, podél okraje lesa Geradlinig bis zum Grenzzeichen Nr. 2/16, entlang des Waldrandes		
2/16	C,DB	Kámen Stein	V lese, v bažinatém terénu Im Wald, in sumpfigem Gelände	Přímočaře až k hraničnímu znaku č. 2/17 Geradlinig bis zum Grenzzeichen Nr. 2/17		
2/17	C,DB	Kámen Stein	Na okraji lesa, v bažinatém terénu Am Waldrand, in sumpfigem Gelände	Přímočaře až k hraničnímu znaku č. 2/18 Geradlinig bis zum Grenzzeichen Nr. 2/18		

ČESKO-NĚMECKÉ STÁTNÍ HRANICE
část Svobodný stát Bavorsko

TSCHECHISCH-DEUTSCHE STAATSGRENZE
Teil Freistaat Bayern

POPIS STÁTNÍCH HRANIC

BESCHREIBUNG DER STAATSGRENZE

Hraniční úsek / Grenzabschnitt: VII

List č. / Blatt Nr.: 4

Hraniční znak Grenzzeichen				Průběh státních hranic Verlauf der Staatsgrenze	Hraniční mapa Grenzkarte List č. Blatt Nr.	Poznámka Bemerkung
Číslo Nummer	Iniciály Initialen	Vyznačení Vermarkung	Poloha Lage			
1	2	3	4	5	6	7
2/18	C,DB	Kámen Stein	V lese Im Wald	Přímočaře až k hraničnímu znaku č. 2/19 Geradlinig bis zum Grenzzeichen Nr. 2/19	2	
2/19	C,DB	Kámen Stein	V lese, v bažinatém terénu Im Wald, in sumpfigem Gelände	Přímočaře až k hraničnímu znaku č. 2/20 Geradlinig bis zum Grenzzeichen Nr. 2/20	2,3	
2/20	C,DB	Kámen Stein	V lese Im Wald	Přímočaře až k hraničnímu znaku č. 3 Geradlinig bis zum Grenzzeichen Nr. 3	3	
3	C,DB	Kámen Stein	V lese Im Wald	Přímočaře až k hraničnímu znaku č. 3/1 Geradlinig bis zum Grenzzeichen Nr. 3/1		
3/1	C,DB	Kámen Stein	V lese Im Wald	Přímočaře až k hraničnímu znaku č. 3/2 Geradlinig bis zum Grenzzeichen Nr. 3/2		
3/2	C,DB	Kámen Stein	V lese Im Wald	Přímočaře až k hraničnímu znaku č. 3/3 Geradlinig bis zum Grenzzeichen Nr. 3/3		
3/3	C,DB	Kámen Stein	V lese Im Wald	Přímočaře až k hraničnímu znaku č. 3/4 Geradlinig bis zum Grenzzeichen Nr. 3/4		

ČESKO-NĚMECKÉ STÁTNÍ HRANICE
část Svobodný stát Bavorsko

TSCHECHISCH-DEUTSCHE STAATSGRENZE
Teil Freistaat Bayern

POPIS STÁTNÍCH HRANIC

BESCHREIBUNG DER STAATSGRENZE

Hraniční úsek
Grenzabschnitt VII

List č.
Blatt Nr. 5

Hraniční znak Grenzzeichen				Průběh státních hranic Verlauf der Staatsgrenze	Hraniční mapa Grenzkarte List č. Blatt Nr.	Poznámka Bemerkung
Číslo Nummer	Iniciály Initialen	Vyznačení Vermarkung	Poloha Lage			
1	2	3	4	5	6	7
3/4	C,DB	Kámen Stein	V lese Im Wald	Přímočaře až k hraničnímu znaku č. 3/5 Geradlinig bis zum Grenzzeichen Nr. 3/5	3	Státní hranice probíhají severovýchodním směrem z mírného svahu Die Staatsgrenze verläuft leicht fallend in nordöstlicher Richtung
3/5	C,DB	Kámen Stein	V lese Im Wald	Přímočaře až k hraničnímu znaku č. 3/6 Geradlinig bis zum Grenzzeichen Nr. 3/6		
3/6	C,DB	Kámen Stein	V lese Im Wald	Přímočaře až k hraničnímu znaku č. 3/7 Geradlinig bis zum Grenzzeichen Nr. 3/7		
3/7	C,DB	Kámen Stein	V lese Im Wald	Přímočaře až k hraničnímu znaku č. 3/8 Geradlinig bis zum Grenzzeichen Nr. 3/8		
3/8	C,DB	Kámen Stein	V lese Im Wald	Přímočaře až k hraničnímu znaku č. 3/9 C/DB Geradlinig bis zum Grenzzeichen Nr. 3/9 C/DB		

ČESKO-NĚMECKÉ STÁTNÍ HRANICE
část Svobodný stát Bavorsko

TSCHECHISCH-DEUTSCHE STAATSGRENZE
Teil Freistaat Bayern

POPIS STÁTNÍCH HRANIC

BESCHREIBUNG DER STAATSGRENZE

Hraniční úsek / Grenzabschnitt: VII

List č. / Blatt Nr.: 6

Hraniční znak Grenzzeichen				Průběh státních hranic Verlauf der Staatsgrenze	Hraniční mapa Grenzkarte List č. Blatt Nr.	Poznámka Bemerkung
Číslo Nummer	Iniciály Initialen	Vyznačení Vermarkung	Poloha Lage			
1	2	3	4	5	6	7
3/9	C	Kámen Stein	V lese, na severním okraji hraniční cesty Im Wald, am Nordrand des Grenzweges	Podél přímé spojnice mezi hraničními znaky č.3/9 C/DB a č.3/9 DB až k jejímu středu; od tohoto bodu státních hranic jako lomená přímka středem hraniční cesty až k bodu státních hranic uprostřed mezi hraničními znaky č.3/10 C a č.3/10 DB	3	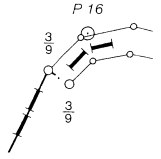
3/9	DB	Kámen Stein	V lese, na jižním okraji hraniční cesty Im Wald, am Südrand des Grenzweges	Entlang der geraden Verbindungslinie zwischen den Grenzzeichen Nr. 3/9 C/DB und Nr. 3/9 DB bis zu ihrer Mitte; von diesem Grenzpunkt als gebrochene Linie in der Mitte des Grenzweges bis zum Grenzpunkt in der Mitte zwischen den Grenzzeichen Nr. 3/10 C und Nr. 3/10 DB		
3/10	C	Kámen Stein	V lese, na severovýchodním okraji hraniční cesty Im Wald, am nordöstlichen Rand des Grenzweges	Jako lomená přímka středem hraniční cesty až k bodu státních hranic uprostřed mezi hraničními znaky č. 3/11 C a č. 3/11 DB		Státní hranice probíhají jihovýchodním směrem Die Staatsgrenze verläuft in südöstlicher Richtung
3/10	DB	Kámen Stein	V lese, na jihozápadním okraji hraniční cesty Im Wald, am südwestlichen Rand des Grenzweges	Als gebrochene Linie in der Mitte des Grenzweges bis zum Grenzpunkt in der Mitte zwischen den Grenzzeichen Nr. 3/11 C und Nr. 3/11 DB		

ČESKO-NĚMECKÉ STÁTNÍ HRANICE
část Svobodný stát Bavorsko

TSCHECHISCH-DEUTSCHE STAATSGRENZE
Teil Freistaat Bayern

POPIS STÁTNÍCH HRANIC

BESCHREIBUNG DER STAATSGRENZE

Hraniční úsek
Grenzabschnitt VII

List č.
Blatt Nr. 7

Hraniční znak Grenzzeichen				Průběh státních hranic Verlauf der Staatsgrenze	Hraniční mapa Grenzkarte List č. Blatt Nr.	Poznámka Bemerkung
Číslo Nummer	Iniciály Initialen	Vyznačení Vermarkung	Poloha Lage			
1	2	3	4	5	6	7
3/11	C	Kámen Stein	V lese, na severovýchodním okraji hraniční cesty Im Wald, am nordöstlichen Rand des Grenzweges	Jako lomená přímka středem hraniční cesty až k bodu státních hranic uprostřed mezi hraničními znaky č. 3/12 C a č. 3/12 DB Als gebrochene Linie in der Mitte des Grenzweges bis zum Grenzpunkt in der Mitte zwischen den Grenzzeichen Nr. 3/12 C und Nr. 3/12 DB	3	
3/11	DB	Kámen Stein	V lese, na jihozápadním okraji hraniční cesty Im Wald, am südwestlichen Rand des Grenzweges			
3/12	C	Kámen Stein	V lese, na východním okraji hraniční cesty Im Wald, am Ostrand des Grenzweges	Jako lomená přímka středem hraniční cesty až k bodu státních hranic uprostřed mezi hraničním znakem č. 4 DB a běhounem na východním okraji hraniční cesty Als gebrochene Linie in der Mitte des Grenzweges bis zum Grenzpunkt in der Mitte zwischen dem Grenzzeichen Nr. 4 DB und dem Abmarkungstein am Ostrand des Grenzweges	3,4	
3/12	DB	Kámen Stein	V lese, na západním okraji hraniční cesty Im Wald, am Westrand des Grenzweges			

ČESKO-NĚMECKÉ STÁTNÍ HRANICE
část Svobodný stát Bavorsko

TSCHECHISCH-DEUTSCHE STAATSGRENZE
Teil Freistaat Bayern

POPIS STÁTNÍCH HRANIC

BESCHREIBUNG DER STAATSGRENZE

Hraniční úsek / Grenzabschnitt: VII

List č. / Blatt Nr.: 8

Hraniční znak Grenzzeichen				Průběh státních hranic Verlauf der Staatsgrenze	Hraniční mapa Grenzkarte List č. Blatt Nr.	Poznámka Bemerkung
Číslo Nummer	Iniciály Initialen	Vyznačení Vermarkung	Poloha Lage			
1	2	3	4	5	6	7
4	DB	Kámen Stein	V lese, na západním okraji hraniční cesty Im Wald, am Westrand des Grenzweges	Podél přímé spojnice mezi hraničními znaky č.4 DB a č.4 C/DB až k hraničnímu znaku č.4 C/DB Entlang der geraden Verbindungslinie zwischen den Grenzzeichen Nr. 4 DB und Nr. 4 C/DB bis zum Grenzzeichen Nr. 4 C/DB	3,4	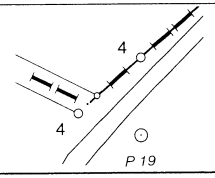
4	C,DB	Kámen Stein	V lese, cca 2 m severně od cesty probíhající podél státních hranic Im Wald, ca. 2 m nördlich eines die Staatsgrenze begleitenden Weges	Přímočaře až k hraničnímu znaku č. 4/0/1, přes cestu Geradlinig bis zum Grenzzeichen Nr. 4/0/1, den Weg überquerend		Státní hranice probíhají východním směrem do svahu Die Staatsgrenze verläuft steigend in östlicher Richtung
4/0/1	C,DB	Kámen Stein	V lese, cca 1m jižně od cesty probíhající podél státních hranic Im Wald, ca. 1 m südlich des die Staatsgrenze begleitenden Weges	Přímočaře až k bodu státních hranic uprostřed mezi hraničními znaky č. 4/1 C a č. 4/1 DB Geradlinig bis zum Grenzzeichen in der Mitte zwischen den Grenzzeichen Nr. 4/1 C und Nr. 4/1 DB	4	
4/1	C	Kámen Stein	V lese, na severním okraji hraniční cesty Im Wald, am Nordrand des Grenzweges	Jako lomená přímka středem hraniční cesty až k bodu státních hranic uprostřed mezi hraničními znaky č. 4/2 C a č. 4/2 DB		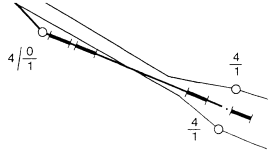
4/1	DB	Kámen Stein	V lese, na jižním okraji hraniční cesty Im Wald, am Südrand des Grenzweges	Als gebrochene Linie in der Mitte des Grenzweges bis zum Grenzpunkt in der Mitte zwischen den Grenzzeichen Nr. 4/2 C und Nr. 4/2 DB		

ČESKO-NĚMECKÉ STÁTNÍ HRANICE
část Svobodný stát Bavorsko

TSCHECHISCH-DEUTSCHE STAATSGRENZE
Teil Freistaat Bayern

POPIS STÁTNÍCH HRANIC

BESCHREIBUNG DER STAATSGRENZE

Hraniční úsek
Grenzabschnitt VII

List č.
Blatt Nr. 9

Hraniční znak Grenzzeichen				Průběh státních hranic Verlauf der Staatsgrenze	Hraniční mapa Grenzkarte List č. Blatt Nr.	Poznámka Bemerkung
Číslo Nummer	Iniciály Initialen	Vyznačení Vermarkung	Poloha Lage			
1	2	3	4	5	6	7
4/2	C	Kámen Stein	V lese, na severním okraji hraniční cesty Im Wald, am Nordrand des Grenzweges	Přímočaře středem hraniční cesty až k bodu státních hranic uprostřed mezi hraničními znaky č. 4/3 C a č. 4/3 DB	4	
4/2	DB	Kámen Stein	V lese, na jižním okraji hraniční cesty Im Wald, am Südrand des Grenzweges	Geradlinig in der Mitte des Grenzweges bis zum Grenzpunkt in der Mitte zwischen den Grenzzeichen Nr. 4/3 C und Nr. 4/3 DB		
4/3	C	Kámen Stein	V lese, na severním okraji hraniční cesty Im Wald, am Nordrand des Grenzweges	Jako lomená přímka středem hraniční cesty až k bodu státních hranic uprostřed mezi hraničními znaky č. 4/4 C a č. 4/4 DB		
4/3	DB	Kámen Stein	V lese, na jižním okraji hraniční cesty Im Wald, am Südrand des Grenzweges	Als gebrochene Linie in der Mitte des Grenzweges bis zum Grenzpunkt in der Mitte zwischen den Grenzzeichen Nr. 4/4 C und Nr. 4/4 DB		
4/4	C	Kámen Stein	V lese, na severním okraji hraniční cesty Im Wald, am Nordrand des Grenzweges	Jako lomená přímka středem hraniční cesty až k bodu státních hranic uprostřed mezi hraničními znaky č. 4/5 C a č. 4/5 DB		
4/4	DB	Kámen Stein	V lese, na jižním okraji hraniční cesty Im Wald, am Südrand des Grenzweges	Als gebrochene Linie in der Mitte des Grenzweges bis zum Grenzpunkt in der Mitte zwischen den Grenzzeichen Nr. 4/5 C und Nr. 4/5 DB		

ČESKO-NĚMECKÉ STÁTNÍ HRANICE
část Svobodný stát Bavorsko

TSCHECHISCH-DEUTSCHE STAATSGRENZE
Teil Freistaat Bayern

POPIS STÁTNÍCH HRANIC

BESCHREIBUNG DER STAATSGRENZE

Hraniční úsek
Grenzabschnitt VII

List č.
Blatt Nr. 10

Hraniční znak Grenzzeichen				Průběh státních hranic Verlauf der Staatsgrenze	Hraniční mapa Grenzkarte List č. Blatt Nr.	Poznámka Bemerkung
Číslo Nummer	Iniciály Initialen	Vyznačení Vermarkung	Poloha Lage			
1	2	3	4	5	6	7
4/5	C"	Kámen Stein	V lese, na severním okraji hraniční cesty Im Wald, am Nordrand des Grenzweges	Jako lomená přímka středem hraniční cesty až k bodu státních hranic uprostřed mezi hraničními znaky č. 4/6 C a č. 4/6 DB	4	
4/5	DB	Kámen Stein	V lese, na jižním okraji hraniční cesty Im Wald, am Südrand des Grenzweges	Als gebrochene Linie in der Mitte des Grenzweges bis zum Grenzpunkt in der Mitte zwischen den Grenzzeichen Nr. 4/6 C und Nr. 4/6 DB		
4/6	C	Kámen Stein	V lese, na severním okraji hraniční cesty Im Wald, am Nordrand des Grenzweges	Jako lomená přímka středem hraniční cesty až k bodu státních hranic uprostřed mezi hraničními znaky č. 4/7 C a č. 4/7 DB		
4/6	DB	Kámen Stein	V lese, na jižním okraji hraniční cesty Im Wald, am Südrand des Grenzweges	Als gebrochene Linie in der Mitte des Grenzweges bis zum Grenzpunkt in der Mitte zwischen den Grenzzeichen Nr. 4/7 C und Nr. 4/7 DB		
4/7	C	Kámen Stein	V lese, na severním okraji hraniční cesty Im Wald, am Nordrand des Grenzweges	Jako lomená přímka středem hraniční cesty až k bodu státních hranic uprostřed mezi hraničními znaky č. 4/8 C a č. 4/8 DB		
4/7	DB	Kámen Stein	V lese, na jižním okraji hraniční cesty Im Wald, am Südrand des Grenzweges	Als gebrochene Linie in der Mitte des Grenzweges bis zum Grenzpunkt in der Mitte zwischen den Grenzzeichen Nr. 4/8 C und Nr. 4/8 DB		

ČESKO-NĚMECKÉ STÁTNÍ HRANICE
část Svobodný stát Bavorsko

TSCHECHISCH-DEUTSCHE STAATSGRENZE
Teil Freistaat Bayern

POPIS STÁTNÍCH HRANIC

BESCHREIBUNG DER STAATSGRENZE

Hraniční úsek / Grenzabschnitt VII

List č. / Blatt Nr. 11

Hraniční znak Grenzzeichen				Průběh státních hranic Verlauf der Staatsgrenze	Hraniční mapa Grenzkarte List č. Blatt Nr.	Poznámka Bemerkung
Číslo Nummer	Iniciály Initialen	Vyznačení Vermarkung	Poloha Lage			
1	2	3	4	5	6	7
4/8	C	Kámen Stein	V lese, na severním okraji hraniční cesty Im Wald, am Nordrand des Grenzweges	Jako lomená přímka středem cesty až k bodu státních hranic uprostřed mezi běhouny u hraničních znaků č. 5 D a č. 5 C/DB	4	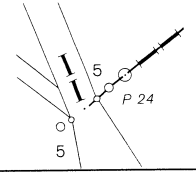
4/8	DB	Kámen Stein	V lese, na jižním okraji hraniční cesty Im Wald, am Südrand des Grenzweges	Als gebrochene Linie in der Mitte des Grenzweges bis zum Grenzpunkt in der Mitte zwischen den Abmarkungsteinen bei den Grenzzeichen Nr. 5 DB und Nr. 5 C/DB		
5	DB	Kámen Stein	V lese, cca 1 m od jižního okraje hraniční cesty Im Wald, ca. 1m vom Südrand des Grenzweges entfernt	Podél přímé spojnice mezi hraničními znaky č. 5 DB a č. 5 C/DB až k hraničnímu znaku č. 5 C/DB Entlang der geraden Verbindungslinie zwischen den Grenzzeichen Nr. 5 DB und Nr. 5 C/DB bis zum Grenzzeichen Nr.5 C/DB		
5	C,DB	Kámen Stein	V lese, cca 2 m od severního okraje hraniční cesty Im Wald, ca. 2 m vom Nordrand des Grenzweges entfernt	Přímočaře až k hraničnímu znaku č. 5/1 Geradlinig bis zum Grenzzeichen Nr. 5/1		Státní hranice probíhají severovýchodním směrem nejprve z mírného svahu potom téměř po rovině Die Staatsgrenze verläuft zuerst leicht fallend dann nahezu eben in nordöstlicher Richtung
5/1	C,DB	Kámen Stein	V lese Im Wald	Přímočaře až k hraničnímu znaku č. 5/2 Geradlinig bis zum Grenzzeichen Nr. 5/2		
5/2	C,DB	Kámen Stein	V lese Im Wald	Přímočaře až k hraničnímu znaku č. 5/3 Geradlinig bis zum Grenzzeichen Nr. 5/3		

ČESKO-NĚMECKÉ STÁTNÍ HRANICE
část Svobodný stát Bavorsko

TSCHECHISCH-DEUTSCHE STAATSGRENZE
Teil Freistaat Bayern

POPIS STÁTNÍCH HRANIC

BESCHREIBUNG DER STAATSGRENZE

Hraniční úsek / Grenzabschnitt: VII

List č. / Blatt Nr.: 12

Hraniční znak Grenzzeichen				Průběh státních hranic Verlauf der Staatsgrenze	Hraniční mapa Grenzkarte List č. Blatt Nr.	Poznámka Bemerkung
Číslo Nummer	Iniciály Initialen	Vyznačení Vermarkung	Poloha Lage			
1	2	3	4	5	6	7
5/3	C,DB	Kámen Stein	V lese Im Wald	Přímočaře až k hraničnímu znaku č. 5/4 Geradlinig bis zum Grenzzeichen Nr. 5/4	4	
5/4	C,DB	Kámen Stein	V lese Im Wald	Přímočaře až k hraničnímu znaku č. 5/5 Geradlinig bis zum Grenzzeichen Nr. 5/5		
5/5	C,DB	Kámen Stein	V lese Im Wald	Přímočaře až k hraničnímu znaku č. 5/6 Geradlinig bis zum Grenzzeichen Nr. 5/6	4,5	
5/6	C,DB	Kámen Stein	V lese Im Wald	Přímočaře až k hraničnímu znaku č. 5/7, přes Plešský potok Geradlinig bis zum Grenzzeichen Nr. 5/7, den Weißbach überquerend	5	
5/7	C,DB	Kámen Stein	V lese Im Wald	Přímočaře až k hraničnímu znaku č. 5/8 Geradlinig bis zum Grenzzeichen Nr. 5/8		
5/8	C,DB	Kámen Stein	Na okraji lesa Am Waldrand	Přímočaře až k hraničnímu znaku č. 5/9, podél okraje lesa Geradlinig bis zum Grenzzeichen Nr. 5/9, entlang des Waldrandes		
5/9	C,DB	Kámen Stein	Na okraji lesa Am Waldrand	Přímočaře až k hraničnímu znaku č. 5/10, podél okraje lesa Geradlinig bis zum Grenzzeichen Nr. 5/10, entlang des Waldrandes		

ČESKO-NĚMECKÉ STÁTNÍ HRANICE
část Svobodný stát Bavorsko

TSCHECHISCH-DEUTSCHE STAATSGRENZE
Teil Freistaat Bayern

POPIS STÁTNÍCH HRANIC

BESCHREIBUNG DER STAATSGRENZE

Hraniční úsek / Grenzabschnitt: VII

List č. / Blatt Nr.: 13

Hraniční znak Grenzzeichen				Průběh státních hranic Verlauf der Staatsgrenze	Hraniční mapa Grenzkarte	Poznámka
Číslo Nummer	Iniciály Initialen	Vyznačení Vermarkung	Poloha Lage		List č. Blatt Nr.	Bemerkung
1	2	3	4	5	6	7
5/10	C,DB	Kámen Stein	Na okraji lesa Am Waldrand	Přímočaře až k hraničnímu znaku č. 5/11, podél okraje lesa Geradlinig bis zum Grenzzeichen Nr. 5/11, entlang des Waldrandes		
5/11	C,DB	Kámen Stein	Na okraji lesa Am Waldrand	Přímočaře až k hraničnímu znaku č. 5/12 Geradlinig bis zum Grenzzeichen Nr. 5/12		Státní hranice probíhají jihovýchodním směrem z mírného svahu Die Staatsgrenze verläuft leicht fallend in südöstlicher Richtung
5/12	C,DB	Kámen Stein	V lese Im Wald	Přímočaře až k hraničnímu znaku č. 6, přes potůček Geradlinig bis zum Grenzzeichen Nr. 6, einen kleinen Bach überquerend		
6	C,DB	Kámen Stein	V lese Im Wald	Přímočaře až k hraničnímu znaku č. 6/1 Geradlinig bis zum Grenzzeichen Nr. 6/1	5	
6/1	C,DB	Kámen Stein	V lese Im Wald	Přímočaře až k hraničnímu znaku č. 6/1/0/1 Geradlinig bis zum Grenzzeichen Nr. 6/1/0/1		
6/1 / 0/1	C,D	Kámen Stein	V lese Im Wald	Přímočaře až k hraničnímu znaku č. 6/2 Geradlinig bis zum Grenzzeichen Nr. 6/2		
6/2	C,DB	Kámen Stein	V lese Im Wald	Přímočaře až k hraničnímu znaku č. 6/2/0/1 Geradlinig bis zum Grenzzeichen Nr. 6/2/0/1		

ČESKO-NĚMECKÉ STÁTNÍ HRANICE
část Svobodný stát Bavorsko

TSCHECHISCH-DEUTSCHE STAATSGRENZE
Teil Freistaat Bayern

POPIS STÁTNÍCH HRANIC

BESCHREIBUNG DER STAATSGRENZE

Hraniční úsek / Grenzabschnitt: VII

List č. / Blatt Nr.: 14

Hraniční znak Grenzzeichen				Průběh státních hranic Verlauf der Staatsgrenze	Hraniční mapa Grenzkarte	Poznámka
Číslo Nummer	Iniciály Initialen	Vyznačení Vermarkung	Poloha Lage		List č. Blatt Nr.	Bemerkung
1	2	3	4	5	6	7
6/2 / 0/1	C,D	Kámen Stein	V lese Im Wald	Přímočaře až k hraničnímu znaku č. 6/3 Geradlinig bis zum Grenzzeichen Nr. 6/3	5,6	
6/3	C,DB	Kámen Stein	V lese Im Wald	Přímočaře až k hraničnímu znaku č. 6/3/0/1 Geradlinig bis zum Grenzzeichen Nr. 6/3/0/1		
6/3 / 0/1	C,D	Kámen Stein	V lese Im Wald	Přímočaře až k hraničnímu znaku č. 6/4 Geradlinig bis zum Grenzzeichen Nr. 6/4		
6/4	C,DB	Kámen Stein	V lese Im Wald	Přímočaře až k hraničnímu znaku č. 6/5 Geradlinig bis zum Grenzzeichen Nr. 6/5		
6/5	C,DB	Kámen Stein	V lese Im Wald	Přímočaře až k hraničnímu znaku č. 6/6 Geradlinig bis zum Grenzzeichen Nr. 6/6	6	
6/6	C,DB	Kámen Stein	V lese Im Wald	Přímočaře až k hraničnímu znaku č. 6/7 Geradlinig bis zum Grenzzeichen Nr. 6/7		
6/7	C,DB	Kámen Stein	V lese Im Wald	Přímočaře až k hraničnímu znaku č. 6/8 Geradlinig bis zum Grenzzeichen Nr. 6/8		

ČESKO-NĚMECKÉ STÁTNÍ HRANICE
část Svobodný stát Bavorsko

TSCHECHISCH-DEUTSCHE STAATSGRENZE
Teil Freistaat Bayern

POPIS STÁTNÍCH HRANIC

BESCHREIBUNG DER STAATSGRENZE

Hraniční úsek / Grenzabschnitt: VII

List č. / Blatt Nr.: 15

Hraniční znak / Grenzzeichen				Průběh státních hranic / Verlauf der Staatsgrenze	Hraniční mapa / Grenzkarte	Poznámka / Bemerkung
Číslo / Nummer	Iniciály / Initialen	Vyznačení / Vermarkung	Poloha / Lage		List č. / Blatt Nr.	
1	2	3	4	5	6	7
6/8	C,DB	Kámen Stein	V lese Im Wald	Přímočaře až k hraničnímu znaku č. 6/9 Geradlinig bis zum Grenzzeichen Nr. 6/9	6	
6/9	C,DB	Kámen Stein	V lese Im Wald	Přímočaře až k hraničnímu znaku č. 6/10 Geradlinig bis zum Grenzzeichen Nr. 6/10		
6/10	C,DB	Kámen Stein	V lese Im Wald	Přímočaře až k hraničnímu znaku č. 6/11 Geradlinig bis zum Grenzzeichen Nr. 6/11		
6/11	C,DB	Kámen Stein	V lese Im Wald	Přímočaře až k hraničnímu znaku č. 7 Geradlinig bis zum Grenzzeichen Nr. 7		
7	C,DB	Kámen Stein	V lese Im Wald	Přímočaře až k hraničnímu znaku č. 7/1 Geradlinig bis zum Grenzzeichen Nr. 7/1		
7/1	C,DB	Kámen Stein	V lese Im Wald	Přímočaře až k hraničnímu znaku č. 7/2 Geradlinig bis zum Grenzzeichen Nr. 7/2		
7/2	C,DB	Kámen Stein	V lese Im Wald	Přímočaře až k hraničnímu znaku č. 7/2/0/1 Geradlinig bis zum Grenzzeichen Nr. 7/2/0/1		Státní hranice probíhají jižním směrem z mírného svahu Die Staatsgrenze verläuft leicht fallend in südlicher Richtung

ČESKO-NĚMECKÉ STÁTNÍ HRANICE
část Svobodný stát Bavorsko

TSCHECHISCH-DEUTSCHE STAATSGRENZE
Teil Freistaat Bayern

POPIS STÁTNÍCH HRANIC

BESCHREIBUNG DER STAATSGRENZE

Hraniční úsek / Grenzabschnitt: VII

List č. / Blatt Nr.: 16

Hraniční znak Grenzzeichen				Průběh státních hranic Verlauf der Staatsgrenze	Hraniční mapa Grenzkarte List č. Blatt Nr.	Poznámka Bemerkung
Číslo Nummer	Iniciály Initialen	Vyznačení Vermarkung	Poloha Lage			
1	2	3	4	5	6	7
7/2/0/1	C,D	Kámen Stein	V lese Im Wald	Přímočaře až k hraničnímu znaku č. 7/3 Geradlinig bis zum Grenzzeichen Nr. 7/3	6	
7/3	C,DB	Kámen Stein	V lese Im Wald	Přímočaře až k hraničnímu znaku č. 7/4 Geradlinig bis zum Grenzzeichen Nr. 7/4	6,7	
7/4	C,DB	Kámen Stein	V lese Im Wald	Přímočaře až k hraničnímu znaku č. 7/5 Geradlinig bis zum Grenzzeichen Nr. 7/5	7	
7/5	C,DB	Kámen Stein	V lese Im Wald	Přímočaře až k hraničnímu znaku č. 7/6 Geradlinig bis zum Grenzzeichen Nr. 7/6		
7/6	C,DB	Kámen Stein	V lese Im Wald	Přímočaře až k bodu státních hranic uprostřed mezi hraničními znaky č. 8 C a č. 8 DB Geradlinig bis zum Grenzpunkt in der Mitte zwischen den Grenzzeichen Nr.8 C und Nr.8 DB		

ČESKO-NĚMECKÉ STÁTNÍ HRANICE
část Svobodný stát Bavorsko

TSCHECHISCH-DEUTSCHE STAATSGRENZE
Teil Freistaat Bayern

POPIS STÁTNÍCH HRANIC

BESCHREIBUNG DER STAATSGRENZE

Hraniční úsek / Grenzabschnitt VII

List č. / Blatt Nr. 17

Hraniční znak Grenzzeichen				Průběh státních hranic Verlauf der Staatsgrenze	Hraniční mapa Grenzkarte List č. Blatt Nr.	Poznámka Bemerkung
Číslo Nummer	Iniciály Initialen	Vyznačení Vermarkung	Poloha Lage			
1	2	3	4	5	6	7
8	DB	Kámen Stein	V lese, na pravém břehu Černice Im Wald, am rechten Ufer des Goldbaches	Podél přímé spojnice mezi hraničními znaky č. 8 C a č. 8 DB až k průsečíku se střednicí Černice; od tohoto bodu státních hranic střednicí Černice po směru toku	7	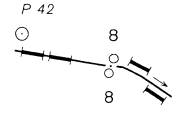
8	C	Kámen Stein	V lese, na levém břehu Černice Im Wald, am linken Ufer des Goldbaches	Entlang der geraden Verbindungslinie zwischen der Grenzzeichen Nr.8 C und Nr. 8 DB bis zum Schnitt mit der Mittellinie des Goldbaches; von diesem Grenzpunkt in der Mitte des Goldbaches bachabwärts		
8/1	DB	Kámen Stein	V lese, na pravém břehu Černice Im Wald, am rechten Ufer des Goldbaches			
8/2	C	Kámen Stein	V lese, na levém břehu Černice Im Wald, am linken Ufer des Goldbaches	Střednicí Černice po směru toku		
8/3	DB	Kámen Stein	V lese, na pravém břehu Černice Im Wald, am rechten Ufer des Goldbaches	In der Mitte des Goldbaches bachabwärts		
8/4	C	Kámen Stein	V lese, na levém břehu Černice Im Wald, am linken Ufer des Goldbaches			

ČESKO-NĚMECKÉ STÁTNÍ HRANICE
část Svobodný stát Bavorsko

TSCHECHISCH-DEUTSCHE STAATSGRENZE
Teil Freistaat Bayern

POPIS STÁTNÍCH HRANIC

BESCHREIBUNG DER STAATSGRENZE

Hraniční úsek / Grenzabschnitt: VII

List č. / Blatt Nr.: 18

Hraniční znak Grenzzeichen				Průběh státních hranic Verlauf der Staatsgrenze	Hraniční mapa Grenzkarte List č. Blatt Nr.	Poznámka Bemerkung
Číslo Nummer	Iniciály Initialen	Vyznačení Vermarkung	Poloha Lage			
1	2	3	4	5	6	7
8/5	DB	Kámen Stein	V lese, na pravém břehu Černice Im Wald, am rechten Ufer des Goldbaches	Střednicí Černice po směru toku In der Mitte des Goldbaches bachabwärts	7	
8/6	C	Kámen Stein	V lese, na levém břehu Černice Im Wald, am linken Ufer des Goldbaches			
8/7	DB	Kámen Stein	V lese, na pravém břehu Černice Im Wald, am rechten Ufer des Goldbaches			
8/8	C	Kámen Stein	V lese, na levém břehu Černice Im Wald, am linken Ufer des Goldbaches			
8/9	DB	Kámen Stein	V lese, na pravém břehu Černice Im Wald, am rechten Ufer des Goldbaches			
8/10	C	Kámen Stein	V lese, na levém břehu Černice Im Wald, am linken Ufer des Goldbaches		7,8	

ČESKO-NĚMECKÉ STÁTNÍ HRANICE
část Svobodný stát Bavorsko

TSCHECHISCH-DEUTSCHE STAATSGRENZE
Teil Freistaat Bayern

POPIS STÁTNÍCH HRANIC

BESCHREIBUNG DER STAATSGRENZE

Hraniční úsek / Grenzabschnitt VII

List č. / Blatt Nr. 19

Hraniční znak Grenzzeichen				Průběh státních hranic Verlauf der Staatsgrenze	Hraniční mapa Grenzkarte	Poznámka
Číslo Nummer	Iniciály Initialen	Vyznačení Vermarkung	Poloha Lage		List č. Blatt Nr.	Bemerkung
1	2	3	4	5	6	7
8/11	DB	Kámen Stein	V lese, na pravém břehu Černice Im Wald, am rechten Ufer des Goldbaches			
9	C	Kámen Stein	V lese, na levém břehu Černice Im Wald, am linken Ufer des Goldbaches			
9/1	DB	Kámen Stein	Na louce, na pravém břehu Černice Auf einer Wiese, am rechten Ufer des Goldbaches	Střednicí Černice po směru toku		
9/2	C	Kámen Stein	V lese, na levém břehu Černice Im Wald, am linken Ufer des Goldbaches	In der Mitte des Goldbaches bachabwärts	8	
9/3	DB	Kámen Stein	Na louce, na pravém břehu Černice proti ústí potůčku Auf der Wiese, am rechten Ufer des Goldbaches, gegenüber der Einmündung eines kleinen Baches			
9/4	C	Kámen Stein	V lese, na levém břehu Černice Im Wald, am linken Ufer des Goldbaches			

ČESKO-NĚMECKÉ STÁTNÍ HRANICE
část Svobodný stát Bavorsko

TSCHECHISCH-DEUTSCHE STAATSGRENZE
Teil Freistaat Bayern

POPIS STÁTNÍCH HRANIC

BESCHREIBUNG DER STAATSGRENZE

Hraniční úsek / Grenzabschnitt: VII

List č. / Blatt Nr.: 20

Hraniční znak / Grenzzeichen				Průběh státních hranic / Verlauf der Staatsgrenze	Hraniční mapa / Grenzkarte	Poznámka / Bemerkung
Číslo / Nummer	Iniciály / Initialen	Vyznačení / Vermarkung	Poloha / Lage		List č. / Blatt Nr.	
1	2	3	4	5	6	7
10	DB	Kámen Stein	V lese, na pravém břehu Černice Im Wald, am rechten Ufer des Goldbaches		8	
10/1	C	Kámen Stein	V lese, na levém břehu Černice Im Wald, am linken Ufer des Goldbaches		8,9	
10/2	DB	Kámen Stein	V lese, na pravém břehu Černice Im Wald, am rechten Ufer des Goldbaches	Střednicí Černice po směru toku In der Mitte des Goldbaches bachabwärts	9	
10/3	C	Kámen Stein	V lese, na levém břehu Černice Im Wald, am linken Ufer des Goldbaches			
10/4	DB	Kámen Stein	V lese, na pravém břehu Černice, cca 3 m západně od zaústění potůčku Im Wald, am rechten Ufer des Goldbaches, ca. 3 m westlich der Einmündung eines kleinen Baches			
10/5	C	Kámen Stein	V lese, na levém břehu Černice Im Wald, am linken Ufer des Goldbaches			

ČESKO-NĚMECKÉ STÁTNÍ HRANICE
část Svobodný stát Bavorsko

TSCHECHISCH-DEUTSCHE STAATSGRENZE
Teil Freistaat Bayern

POPIS STÁTNÍCH HRANIC

BESCHREIBUNG DER STAATSGRENZE

Hraniční úsek / Grenzabschnitt VII

List č. / Blatt Nr. 21

Hraniční znak Grenzzeichen				Průběh státních hranic Verlauf der Staatsgrenze	Hraniční mapa Grenzkarte List č. Blatt Nr.	Poznámka Bemerkung
Číslo Nummer	Iniciály Initialen	Vyznačení Vermarkung	Poloha Lage			
1	2	3	4	5	6	7
10/6	DB	Kámen Stein	Na louce, na pravém břehu Černice Auf der Wiese, am rechten Ufer der Bayerischen Schwarzach			
10/7	C	Kámen Stein	Na louce, na levém břehu Černice Auf der Wiese, am linken Ufer der Bayerischen Schwarzach		9	
10/8	DB	Kámen Stein	Na louce, na pravém břehu Černice Auf der Wiese, am rechten Ufer der Bayerischen Schwarzach	Střednicí Černice po směru toku		
10/9	C	Kámen Stein	Na louce, na levém břehu Černice Auf der Wiese, am linken Ufer der Bayerischen Schwarzach	In der Mitte der Bayerischen Schwarzach bachabwärts	9,10	
10/10	DB	Kámen Stein	Na louce, na pravém břehu Černice Auf der Wiese, am rechten Ufer der Bayerischen Schwarzach			
11	C	Kámen Stein	Na levém břehu Černice u severozápadního okraje cesty křižující státní hranice Am linken Ufer der Bayerischen Schwarzach, am Nordwestrand eines die Staatsgrenze kreuzenden Weges		10	

ČESKO-NĚMECKÉ STÁTNÍ HRANICE
část Svobodný stát Bavorsko

TSCHECHISCH-DEUTSCHE STAATSGRENZE
Teil Freistaat Bayern

POPIS STÁTNÍCH HRANIC

BESCHREIBUNG DER STAATSGRENZE

Hraniční úsek
Grenzabschnitt VII

List č.
Blatt Nr. 22

Hraniční znak Grenzzeichen				Průběh státních hranic Verlauf der Staatsgrenze	Hraniční mapa Grenzkarte	Poznámka Bemerkung
Číslo Nummer	Iniciály Initialen	Vyznačení Vermarkung	Poloha Lage		List č. Blatt Nr.	
1	2	3	4	5	6	7
12	DB	Kámen Stein	Na pravém břehu Černice u jihovýchodního okraje cesty křižující státní hranice Am rechten Ufer der Bayerischen Schwarzach, am Südostrand eines die Staatsgrenze kreuzenden Weges			
12/1	C	Kámen Stein	Na okraji lesa, na levém břehu Černice Am Waldrand, am linken Ufer der Bayerischen Schwarzach			
12/2	DB	Kámen Stein	Na louce, na pravém břehu Černice Auf der Wiese, am rechten Ufer der Bayerischen Schwarzach	Střednicí Černice po směru toku In der Mitte der Bayerischen Schwarzach bachabwärts	10	
12/3	C	Kámen Stein	V lese, na levém břehu Černice Im Wald, am linken Ufer der Bayerischen Schwarzach			
12/4	DB	Kámen Stein	Na louce, na pravém břehu Černice Auf der Wiese, am rechten Ufer der Bayerischen Schwarzach			
12/5	C	Kámen Stein	V zamokřeném terénu, na levém břehu Černice Im sumpfigen Gelände, am linken Ufer der Bayerischen Schwarzach		10,11	

ČESKO-NĚMECKÉ STÁTNÍ HRANICE
část Svobodný stát Bavorsko

TSCHECHISCH-DEUTSCHE STAATSGRENZE
Teil Freistaat Bayern

POPIS STÁTNÍCH HRANIC

BESCHREIBUNG DER STAATSGRENZE

Hraniční úsek
Grenzabschnitt VII

List č.
Blatt Nr. 23

Hraniční znak Grenzzeichen				Průběh státních hranic Verlauf der Staatsgrenze	Hraniční mapa Grenzkarte List č. Blatt Nr.	Poznámka Bemerkung
Číslo Nummer	Iniciály Initialen	Vyznačení Vermarkung	Poloha Lage			
1	2	3	4	5	6	7
12/6	DB	Kámen Stein	V lese, na pravém břehu Černice Im Wald, am rechten Ufer der Bayerischen Schwarzach	Střednicí Černice po směru toku	11	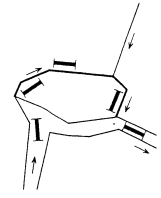
12/7	C	Kámen Stein	V zamokřeném území, na levém břehu Černice Im sumpfigen Gelände, am linken Ufer der Bayerischen Schwarzach	In der Mitte der Bayerischen Schwarzach bachabwärts		
13	DB	Kámen Stein	Na louce, cca 3 m jižně od okraje lesa, na pravém břehu Černice Auf einer Wiese, ca. 3 m südlich des Waldrandes, am rechten Ufer der Bayerischen Schwarzach	Střednicí Černice po směru toku, po rozdvojení střednicí severního ramena Černice, po spojení obou ramen střednicí Černice po směru toku		
13/1	C	Kámen Stein	V zamokřeném území, na levém břehu Černice Im sumpfigen Gelände, am linken Ufer der Bayerischen Schwarzach	Bachabwärts in der Mitte der Bayerischen Schwarzach, nach einer Verzweigung in der Mitte des nördlichen Armes der Bayerischen Schwarzach, nach dem Zusammenfluß der beiden Arme in der Mitte der Bayerischen Schwarzach bachabwärts		
13/2	DB	Kámen Stein	Na louce, na pravém břehu Černice Auf der Wiese, am rechten Ufer der Bayerischen Schwarzach	Střednicí Černice po směru toku In der Mitte der Bayerischen Schwarzach bachabwärts		

ČESKO-NĚMECKÉ STÁTNÍ HRANICE
část Svobodný stát Bavorsko

TSCHECHISCH-DEUTSCHE STAATSGRENZE
Teil Freistaat Bayern

POPIS STÁTNÍCH HRANIC

BESCHREIBUNG DER STAATSGRENZE

Hraniční úsek
Grenzabschnitt VII

List č.
Blatt Nr. 24

Hraniční znak Grenzzeichen				Průběh státních hranic Verlauf der Staatsgrenze	Hraniční mapa Grenzkarte List č. Blatt Nr.	Poznámka Bemerkung
Číslo Nummer	Iniciály Initialen	Vyznačení Vermarkung	Poloha Lage			
1	2	3	4	5	6	7
13/3	C	Kámen Stein	V zamokřeném území, na levém břehu Černice Im sumpfigen Gelände, am linken Ufer der Bayerischen Schwarzach			Státní hranice probíhají jihozápadním směrem Die Staatsgrenze verläuft in südwestlicher Richtung
13/4	DB	Kámen Stein	Na louce, na pravém břehu Černice Auf der Wiese, am rechten Ufer der Bayerischen Schwarzach			
13/5	C	Kámen Stein	V lese, na levém břehu Černice Im Wald, am linken Ufer der Bayerischen Schwarzach	Střednicí Černice po směru toku In der Mitte der Bayerischen Schwarzach bachabwärts	11	
13/6	DB	Kámen Stein	Na louce, na pravém břehu Černice Auf der Wiese, am rechten Ufer der Bayerischen Schwarzach			
13/7	C	Kámen Stein	V lese, na levém břehu Černice Im Wald, am linken Ufer der Bayerischen Schwarzach			
13/8	DB	Kámen Stein	U okraje lesa, na pravém břehu Černice Am Waldrand, am rechten Ufer der Bayerischen Schwarzach		12	

ČESKO-NĚMECKÉ STÁTNÍ HRANICE
část Svobodný stát Bavorsko

TSCHECHISCH-DEUTSCHE STAATSGRENZE
Teil Freistaat Bayern

POPIS STÁTNÍCH HRANIC

BESCHREIBUNG DER STAATSGRENZE

Hraniční úsek
Grenzabschnitt VII

List č.
Blatt Nr. 25

Hraniční znak Grenzzeichen				Průběh státních hranic Verlauf der Staatsgrenze	Hraniční mapa Grenzkarte List č. Blatt Nr.	Poznámka Bemerkung
Číslo Nummer	Iniciály Initialen	Vyznačení Vermarkung	Poloha Lage			
1	2	3	4	5	6	7
13/9	C	Kámen Stein	V lese, na levém břehu Černice Im Wald, am linken Ufer der Bayerischen Schwarzach	Střednicí Černice po směru toku In der Mitte der Bayerischen Schwarzach bachabwärts	12	
13/10	DB	Kámen Stein	Na louce, na pravém břehu Černice Auf der Wiese, am rechten Ufer der Bayerischen Schwarzach			
13/11	C	Kámen Stein	V lese, na levém břehu Černice Im Wald, am linken Ufer der Bayerischen Schwarzach			
13/12	DB	Kámen Stein	Na louce, na pravém břehu Černice cca 4 m jihozápadně od zaústění potůčku Auf der Wiese, ca. 4 m südwestlich der Einmündung eines kleinen Baches, am rechten Ufer der Bayerischen Schwarzach			
13/13	C	Kámen Stein	V lese, na levém břehu Černice Im Wald, am linken Ufer der Bayerischen Schwarzach			

ČESKO-NĚMECKÉ STÁTNÍ HRANICE
část Svobodný stát Bavorsko

TSCHECHISCH-DEUTSCHE STAATSGRENZE
Teil Freistaat Bayern

POPIS STÁTNÍCH HRANIC

BESCHREIBUNG DER STAATSGRENZE

Hraniční úsek / Grenzabschnitt VII

List č. / Blatt Nr. 26

Hraniční znak Grenzzeichen				Průběh státních hranic Verlauf der Staatsgrenze	Hraniční mapa Grenzkarte List č. Blatt Nr.	Poznámka Bemerkung
Číslo Nummer	Iniciály Initialen	Vyznačení Vermarkung	Poloha Lage			
1	2	3	4	5	6	7
14	DB	Kámen Stein	V lese, na pravém břehu Černice, proti ústí Šedého potoka, cca 2 m severovýchodně od mostu Im Wald, am rechten Ufer der Bayerischen Schwarzach, gegenüber der Einmündung des Grubbaches, ca. 2 m nordöstlich einer Brücke	Střednicí Černice po směru toku až k průsečíku s prodlouženou střednicí Šedého potoka; od tohoto bodu státních hranic střednicí Šedého potoka proti směru toku In der Mitte der Bayerischen Schwarzach bachabwärts bis zum Schnitt mit der verlängerten Mittellinie des Grubbaches; von diesem Grenzpunkt in der Mitte des Grubbaches bachaufwärts	12	Státní hranice probíhají jihovýchodním směrem do svahu Die Staatsgrenze verläuft steigend in südöstlicher Richtung 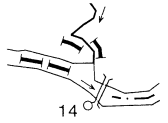 ⊙ P 71
14/1	C	Kámen Stein	V lese, na pravém břehu Šedého potoka Im Wald, am rechten Ufer des Grubbaches			
14/2	DB	Kámen Stein	V lese, na levém břehu Šedého potoka Im Wald, am linken Ufer des Grubbaches	Střednicí Šedého potoka proti směru toku In der Mitte des Grubbaches bachaufwärts		
14/3	C	Kámen Stein	V lese, na pravém břehu Šedého potoka Im Wald, am rechten Ufer des Grubbaches			
14/4	DB	Kámen Stein	V lese, na levém břehu Šedého potoka Im Wald, am linken Ufer des Grubbaches			

ČESKO-NĚMECKÉ STÁTNÍ HRANICE
část Svobodný stát Bavorsko

TSCHECHISCH-DEUTSCHE STAATSGRENZE
Teil Freistaat Bayern

POPIS STÁTNÍCH HRANIC

BESCHREIBUNG DER STAATSGRENZE

Hraniční úsek
Grenzabschnitt VII

List č.
Blatt Nr. 27

Hraniční znak Grenzzeichen				Průběh státních hranic Verlauf der Staatsgrenze	Hraniční mapa Grenzkarte List č. Blatt Nr.	Poznámka Bemerkung
Číslo Nummer	Iniciály Initialen	Vyznačení Vermarkung	Poloha Lage			
1	2	3	4	5	6	7
14/5	C	Kámen Stein	V lese, na pravém břehu Šedého potoka Im Wald, am rechten Ufer des Grubbaches	Střednicí Šedého potoka proti směru toku In der Mitte des Grubbaches bachaufwärts	12	
14/6	DB	Kámen Stein	V lese, na levém břehu Šedého potoka Im Wald, am linken Ufer des Grubbaches		12,13	
14/7	C	Kámen Stein	V lese, na pravém břehu Šedého potoka Im Wald, am rechten Ufer des Grubbaches			
14/8	DB	Kámen Stein	V lese, na levém břehu Šedého potoka Im Wald, am linken Ufer des Grubbaches		13	
14/9	C	Kámen Stein	V lese, na pravém břehu Šedého potoka Im Wald, am rechten Ufer des Grubbaches			

ČESKO-NĚMECKÉ STÁTNÍ HRANICE
část Svobodný stát Bavorsko

TSCHECHISCH-DEUTSCHE STAATSGRENZE
Teil Freistaat Bayern

POPIS STÁTNÍCH HRANIC

BESCHREIBUNG DER STAATSGRENZE

Hraniční úsek
Grenzabschnitt VII

List č.
Blatt Nr. 28

Hraniční znak Grenzzeichen				Průběh státních hranic Verlauf der Staatsgrenze	Hraniční mapa Grenzkarte List č. Blatt Nr.	Poznámka Bemerkung
Číslo Nummer	Iniciály Initialen	Vyznačení Vermarkung	Poloha Lage			
1	2	3	4	5	6	7
14/10	DB	Kámen Stein	V lese, na levém břehu Šedého potoka Im Wald, am linken Ufer des Grubbaches	Střednicí Šedého potoka proti směru toku In der Mitte des Grubbaches bachaufwärts	13	
14/11	C	Kámen Stein	V lese, na pravém břehu Šedého potoka Im Wald, am rechten Ufer des Grubbaches			
14/12	DB	Kámen Stein	V lese, na levém břehu Šedého potoka Im Wald, am linken Ufer des Grubbaches			
14/13	C	Kámen Stein	V lese, na pravém břehu Šedého potoka Im Wald, am rechten Ufer des Grubbaches			
14/14	DB	Kámen Stein	V lese, na levém břehu Šedého potoka Im Wald, am linken Ufer des Grubbaches			

ČESKO-NĚMECKÉ STÁTNÍ HRANICE
část Svobodný stát Bavorsko

TSCHECHISCH-DEUTSCHE STAATSGRENZE
Teil Freistaat Bayern

POPIS STÁTNÍCH HRANIC

BESCHREIBUNG DER STAATSGRENZE

Hraniční úsek / Grenzabschnitt VII

List č. / Blatt Nr. 29

Hraniční znak Grenzzeichen				Průběh státních hranic Verlauf der Staatsgrenze	Hraniční mapa Grenzkarte List č. Blatt Nr.	Poznámka Bemerkung
Číslo Nummer	Iniciály Initialen	Vyznačení Vermarkung	Poloha Lage			
1	2	3	4	5	6	7
14/15	C	Kámen Stein	V lese, na pravém břehu Šedého potoka Im Wald, am rechten Ufer des Grubbaches	Střednicí Šedého potoka proti směru toku In der Mitte des Grubbaches bachaufwärts	13	
14/16	DB	Kámen Stein	V lese, na levém břehu Šedého potoka Im Wald, am linken Ufer des Grubbaches			
14/17	C	Kámen Stein	V lese, na pravém břehu Šedého potoka Im Wald, am rechten Ufer des Grubbaches			
14/18	DB	Kámen Stein	V lese, na levém břehu Šedého potoka Im Wald, am linken Ufer des Grubbaches		13,14	
14/19	C	Kámen Stein	V lese, na pravém břehu Šedého potoka Im Wald, am rechten Ufer des Grubbaches	Střednicí Šedého potoka proti směru toku až k průsečíku s přímou spojnicí mezi hraničními znaky č. 15 C a č. 15 DB In der Mitte des Grubbaches bachaufwärts bis zum Schnitt mit der Verbindungslinie zwischen den Grenzzeichen Nr. 15 C und Nr. 15 DB	14	

ČESKO-NĚMECKÉ STÁTNÍ HRANICE
část Svobodný stát Bavorsko

TSCHECHISCH-DEUTSCHE STAATSGRENZE
Teil Freistaat Bayern

POPIS STÁTNÍCH HRANIC

BESCHREIBUNG DER STAATSGRENZE

Hraniční úsek / Grenzabschnitt VII

List č. / Blatt Nr. 30

Hraniční znak Grenzzeichen				Průběh státních hranic Verlauf der Staatsgrenze	Hraniční mapa Grenzkarte List č. Blatt Nr.	Poznámka Bemerkung
Číslo Nummer	Iniciály Initialen	Vyznačení Vermarkung	Poloha Lage			
1	2	3	4	5	6	7
15	DB	Kámen Stein	V lese, na levém břehu Šedého potoka, cca 2 m severozápadně od mostu Im Wald, ca. 2 m nordwestlich einer Brücke, am linken Ufer des Grubbaches	Podél přímé spojnice mezi hraničními znaky č. 15 C a č.15 DB až k jejímu středu; od tohoto bodu státních hranic přímočaře až k hraničnímu znaku č. 15/0/1	14	Státní hranice probíhají jihovýchodním směrem nejprve do svahu potom ze svahu Die Staatsgrenze verläuft zuerst steigend dann fallend in südöstlicher Richtung 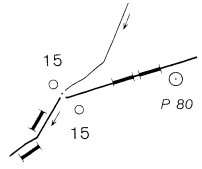
15	C	Kámen Stein	V lese, na pravém břehu Šedého potoka, cca 2 m severozápadně od můstku Im Wald, ca. 2 m nordwestlich der Brücke am rechten Ufer des Grubbaches	Entlang der geraden Verbindungslinie zwischen den Grenzzeichen Nr. 15 C und Nr. 15 DB bis zu ihrer Mitte; von diesem Grenzpunkt geradlinig bis zum Grenzzeichen Nr. 15/0/1		
15 / 0/1	C,DB	Kámen Stein	V lese Im Wald	Přímočaře až k hraničnímu znaku č. 15/1 Geradlinig bis zum Grenzzeichen Nr. 15/1		
15/1	C,DB	Kámen Stein	V lese Im Wald	Přímočaře až k hraničnímu znaku č. 15/2 Geradlinig bis zum Grenzzeichen Nr. 15/2		
15/2	C,DB	Kámen Stein	V lese, cca 3 m severně od začátku cesty probíhající západním směrem na německém území Im Wald, ca. 3 m nördlich vom Beginn eines Weges, der auf deutschem Gebiet in westlicher Richtung verläuft	Přímočaře až k hraničnímu znaku č. 15/3 Geradlinig bis zum Grenzzeichen Nr. 15/3		

ČESKO-NĚMECKÉ STÁTNÍ HRANICE
část Svobodný stát Bavorsko

TSCHECHISCH-DEUTSCHE STAATSGRENZE
Teil Freistaat Bayern

POPIS STÁTNÍCH HRANIC

BESCHREIBUNG DER STAATSGRENZE

Hraniční úsek / Grenzabschnitt VII

List č. / Blatt Nr. 31

Hraniční znak Grenzzeichen				Průběh státních hranic Verlauf der Staatsgrenze	Hraniční mapa Grenzkarte	Poznámka
Číslo Nummer	Iniciály Initialen	Vyznačení Vermarkung	Poloha Lage		List č. Blatt Nr.	Bemerkung
1	2	3	4	5	6	7
15/3	C,DB	Kámen Stein	V lese, cca 2 m západně od začátku cesty probíhající jihozápadním směrem na německém území Im Wald, ca. 2 m westlich vom Beginn eines Weges, der auf deutschem Gebiet in südwestlicher Richtung verläuft	Přímočaře až k hraničnímu znaku č. 15/4 Geradlinig bis zum Grenzzeichen Nr. 15/4	14	
15/4	C,DB	Kámen Stein	V lese Im Wald	Přímočaře až k hraničnímu znaku č. 15/5 Geradlinig bis zum Grenzzeichen Nr. 15/5		
15/5	C,DB	Kámen Stein	V lese Im Wald	Přímočaře až k hraničnímu znaku č. 15/6 Geradlinig bis zum Grenzzeichen Nr. 15/6		
15/6	C,DB	Kámen Stein	V lese Im Wald	Přímočaře až k hraničnímu znaku č. 15/7 Geradlinig bis zum Grenzzeichen Nr. 15/7		
15/7	C,DB	Kámen Stein	V lese Im Wald	Přímočaře až k hraničnímu znaku č. 15/8 Geradlinig bis zum Grenzzeichen Nr. 15/8		
15/8	C,DB	Kámen Stein	V lese Im Wald	Přímočaře až k hraničnímu znaku č. 15/9 Geradlinig bis zum Grenzzeichen Nr. 15/9		
15/9	C,DB	Kámen Stein	V lese Im Wald	Přímočaře až k hraničnímu znaku č. 15/10 Geradlinig bis zum Grenzzeichen Nr. 15/10	14,15	

ČESKO-NĚMECKÉ STÁTNÍ HRANICE
část Svobodný stát Bavorsko

TSCHECHISCH-DEUTSCHE STAATSGRENZE
Teil Freistaat Bayern

POPIS STÁTNÍCH HRANIC

BESCHREIBUNG DER STAATSGRENZE

Hraniční úsek / Grenzabschnitt VII

List č. / Blatt Nr. 32

Hraniční znak Grenzzeichen				Průběh státních hranic Verlauf der Staatsgrenze	Hraniční mapa Grenzkarte List č. Blatt Nr.	Poznámka Bemerkung
Číslo Nummer	Iniciály Initialen	Vyznačení Vermarkung	Poloha Lage			
1	2	3	4	5	6	7
15/10	C,DB	Kámen Stein	V lese, na začátku cesty probíhající východním směrem na českém území Im Wald, am Beginn eines Weges, der auf tschechischem Gebiet in östlicher Richtung verläuft	Přímočaře až k hraničnímu znaku č. 15/11 Geradlinig bis zum Grenzzeichen Nr. 15/11	14,15	
15/11	C,DB	Kámen Stein	Na okraji lesa, cca 2 m východně od cesty probíhající podél státních hranic na německém území Am Waldrand, ca. 2 m östlich eines die Staatsgrenze auf deutschem Gebiet begleitenden Weges	Přímočaře až k hraničnímu znaku č. 15/12, podél cesty Geradlinig bis zum Grenzzeichen Nr. 15/12, entlang des Weges		
15/12	C,DB	Kámen Stein	Na okraji lesa, cca 6 m východně od cesty probíhající jihozápadním směrem na německém území Am Waldrand, ca. 6 m östlich des Weges, der auf deutschem Gebiet in südwestlicher Richtung verläuft	Přímočaře až k hraničnímu znaku č. 16 Geradlinig bis zum Grenzzeichen Nr. 16		
16	C,DB	Kámen Stein	V lese Im Wald	Přímočaře až k hraničnímu znaku č. 16/1 Geradlinig bis zum Grenzzeichen Nr. 16/1		
16/1	C,DB	Kámen Stein	V lese Im Wald	Přímočaře až k hraničnímu znaku č. 16/2, částečně podél okraje lesa Geradlinig bis zum Grenzzeichen Nr. 16/2, teilweise entlang des Waldrandes	15	

ČESKO-NĚMECKÉ STÁTNÍ HRANICE
část Svobodný stát Bavorsko

TSCHECHISCH-DEUTSCHE STAATSGRENZE
Teil Freistaat Bayern

POPIS STÁTNÍCH HRANIC

BESCHREIBUNG DER STAATSGRENZE

Hraniční úsek / Grenzabschnitt: VII

List č. / Blatt Nr.: 33

Hraniční znak Grenzzeichen				Průběh státních hranic Verlauf der Staatsgrenze	Hraniční mapa Grenzkarte List č. Blatt Nr.	Poznámka Bemerkung
Číslo Nummer	Iniciály Initialen	Vyznačení Vermarkung	Poloha Lage			
1	2	3	4	5	6	7
16/2	C,DB	Kámen Stein	Na okraji lesa Am Waldrand	Přímočaře až k hraničnímu znaku č. 16/3 Geradlinig bis zum Grenzzeichen Nr. 16/3	15	
16/3	C,DB	Kámen Stein	V lese Im Wald	Přímočaře až k hraničnímu znaku č. 16/4 Geradlinig bis zum Grenzzeichen Nr. 16/4		
16/4	C,DB	Kámen Stein	V lese Im Wald	Přímočaře až k hraničnímu znaku č. 16/5 Geradlinig bis zum Grenzzeichen Nr. 16/5		
16/5	C,DB	Kámen Stein	V lese Im Wald	Přímočaře až k hraničnímu znaku č. 16/6 Geradlinig bis zum Grenzzeichen Nr. 16/6		
16/6	C,DB	Kámen Stein	V lese Im Wald	Přímočaře až k hraničnímu znaku č. 16/7 Geradlinig bis zum Grenzzeichen Nr. 16/7	15,16	
16/7	C,DB	Kámen Stein	V lese Im Wald	Přímočaře až k hraničnímu znaku č. 16/8 Geradlinig bis zum Grenzzeichen Nr. 16/8		
16/8	C,DB	Kámen Stein	V lese Im Wald	Přímočaře až k hraničnímu znaku č. 16/9 Geradlinig bis zum Grenzzeichen Nr. 16/9	16	

ČESKO-NĚMECKÉ STÁTNÍ HRANICE
část Svobodný stát Bavorsko

TSCHECHISCH-DEUTSCHE STAATSGRENZE
Teil Freistaat Bayern

POPIS STÁTNÍCH HRANIC

BESCHREIBUNG DER STAATSGRENZE

Hraniční úsek
Grenzabschnitt VII

List č.
Blatt Nr. 34

Hraniční znak Grenzzeichen				Průběh státních hranic Verlauf der Staatsgrenze	Hraniční mapa Grenzkarte List č. Blatt Nr.	Poznámka Bemerkung
Číslo Nummer	Iniciály Initialen	Vyznačení Vermarkung	Poloha Lage			
1	2	3	4	5	6	7
16/9	C,DB	Kámen Stein	V lese Im Wald	Přímočaře až k hraničnímu znaku č. 16/10 Geradlinig bis zum Grenzzeichen Nr. 16/10	16	
16/10	C,DB	Kámen Stein	V lese Im Wald	Přímočaře až k hraničnímu znaku č. 16/11 Geradlinig bis zum Grenzzeichen Nr. 16/11		
16/11	C,DB	Kámen Stein	Na okraji lesa Am Waldrand	Přímočaře až k hraničnímu znaku č. 16/12, podél okraje lesa Geradlinig bis zum Grenzzeichen Nr. 16/12, entlang des Waldrandes		
16/12	C,DB	Kámen Stein	Na okraji lesa Am Waldrand	Přímočaře až k hraničnímu znaku č.16/12/0/1, částečně podél okraje lesa Geradlinig bis zum Grenzzeichen Nr.16/12/0/1, teilweise entlang des Waldrandes		
16/12 / 0/1	C,D	Kámen Stein	V lese Im Wald	Přímočaře až k hraničnímu znaku č. 17, přes Kamenný potok Geradlinig bis zum Grenzzeichen Nr. 17, den Biberbach überquerend		
17	C,DB	Kámen Stein	V lese Im Wald	Přímočaře až k hraničnímu znaku č. 17/1, přes Kamenný potok Geradlinig bis zum Grenzzeichen Nr. 17/1, den Biberbach überquerend		Státní hranice probíhají jihozápadním směrem z mírného svahu Die Staatsgrenze verläuft leicht fallend in südwestlicher Richtung

ČESKO-NĚMECKÉ STÁTNÍ HRANICE
část Svobodný stát Bavorsko

TSCHECHISCH-DEUTSCHE STAATSGRENZE
Teil Freistaat Bayern

POPIS STÁTNÍCH HRANIC

BESCHREIBUNG DER STAATSGRENZE

Hraniční úsek / Grenzabschnitt: VII

List č. / Blatt Nr.: 35

Hraniční znak Grenzzeichen				Průběh státních hranic Verlauf der Staatsgrenze	Hraniční mapa Grenzkarte	Poznámka Bemerkung
Číslo Nummer	Iniciály Initialen	Vyznačení Vermarkung	Poloha Lage		List č. Blatt Nr.	
1	2	3	4	5	6	7
17/1	C,DB	Kámen Stein	V lese, na pravém břehu Kamenného potoka Im Wald, am rechten Ufer des Biberbaches	Přímočaře až k hraničnímu znaku č. 17/1/0/1, přes Kamenný potok Geradlinig bis zum Grenzzeichen Nr.17/1/0/1, den Biberbach überquerend		
17/1 / 0/1	C,D	Kámen Stein	Na okraji lesa, na levém břehu Kamenného potoka Am Waldrand, am linken Ufer des Biberbaches	Přímočaře až k hraničnímu znaku č. 17/2, podél okraje lesa Geradlinig bis zum Grenzzeichen Nr. 17/2, entlang des Waldrandes		
17/2	C,DB	Kámen Stein	Na okraji lesa, na levém břehu Kamenného potoka Am Waldrand, am linken Ufer des Biberbaches	Přímočaře až k bodu státních hranic uprostřed mezi hraničními znaky č. 17/3 C a č. 17/3 DB Geradlinig bis zum Grenzpunkt in der Mitte zwischen den Grenzzeichen Nr. 17/3 C und Nr. 17/3 DB	16,17	
17/3	C	Kámen Stein	Na okraji lesa, na levém břehu Kamenného potoka, cca 3 m jižně od můstku Am Waldrand, ca. 3 m südlich einer kleinen Brücke, am linken Ufer des Biberbaches	Podél přímé spojnice mezi hraničními znaky č. 17/3 C a č. 17/3 DB až k průsečíku se střednicí Kamenného potoka; od tohoto bodu státních hranic střednicí Kamenného potoka po směru toku		Státní hranice probíhají jižním směrem z mírného svahu Die Staatsgrenze verläuft leicht fallend in südlicher Richtung 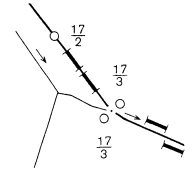
17/3	DB	Kámen Stein	Na louce, na pravém břehu Kamenného potoka, cca 3 m jihozápadně od můstku Auf einer Wiese, ca. 3 m südwestlich der kleinen Brücke, am rechten Ufer des Biberbaches	Entlang der geraden Verbindungslinie zwischen den Grenzzeichen Nr. 17/3 C und Nr. 17/3 DB bis zum Schnitt mit der Mittellinie des Biberbaches; von diesem Grenzpunkt in der Mitte des Bieberbaches bachabwärts		

ČESKO-NĚMECKÉ STÁTNÍ HRANICE
část Svobodný stát Bavorsko

TSCHECHISCH-DEUTSCHE STAATSGRENZE
Teil Freistaat Bayern

POPIS STÁTNÍCH HRANIC

BESCHREIBUNG DER STAATSGRENZE

Hraniční úsek / Grenzabschnitt: VII

List č. / Blatt Nr.: 36

Hraniční znak Grenzzeichen				Průběh státních hranic Verlauf der Staatsgrenze	Hraniční mapa Grenzkarte List č. Blatt Nr.	Poznámka Bemerkung
Číslo Nummer	Iniciály Initialen	Vyznačení Vermarkung	Poloha Lage			
1	2	3	4	5	6	7
17/4	DB	Kámen Stein	Na louce, na pravém břehu Kamenného potoka Auf der Wiese, am rechten Ufer des Biberbaches	Střednicí Kamenného potoka po směru toku In der Mitte des Biberbaches bachabwärts	16,17	
17/5	C	Kámen Stein	V zamokřeném terénu, na levém břehu Kamenného potoka In sumpfigem Gelände, am linken Ufer des Biberbaches			
17/6	DB	Kámen Stein	Na louce, na pravém břehu Kamenného potoka Auf der Wiese, am rechten Ufer des Biberbaches		17	
17/7	C	Kámen Stein	V zamokřeném terénu, na levém břehu Kamenného potoka In sumpfigem Gelände, am linken Ufer des Biberbaches			
17/8	DB	Kámen Stein	Na louce, na pravém břehu Kamenného potoka Auf der Wiese, am rechten Ufer des Biberbaches			

ČESKO-NĚMECKÉ STÁTNÍ HRANICE
část Svobodný stát Bavorsko

TSCHECHISCH-DEUTSCHE STAATSGRENZE
Teil Freistaat Bayern

POPIS STÁTNÍCH HRANIC

BESCHREIBUNG DER STAATSGRENZE

Hraniční úsek
Grenzabschnitt VII

List č.
Blatt Nr. 37

Hraniční znak Grenzzeichen				Průběh státních hranic Verlauf der Staatsgrenze	Hraniční mapa Grenzkarte List č. Blatt Nr.	Poznámka Bemerkung
Číslo Nummer	Iniciály Initialen	Vyznačení Vermarkung	Poloha Lage			
1	2	3	4	5	6	7
17/9	C	Kámen Stein	V bažinatém terénu, na levém břehu Kamenného potoka, cca 4 m severně od můstku In sumpfigem Gelände, ca.4 m nördlich einer kleinen Brücke, am linken Ufer des Biberbaches	Střednicí Kamenného potoka po směru toku In der Mitte des Biberbaches bachabwärts	17	
17/10	DB	Kámen Stein	Na louce, na pravém břehu Kamenného potoka, cca 4 m jihozápadně od můstku, cca 4 m jihovýchodně od cesty Auf der Wiese, am rechten Ufer des Biberbaches, ca. 4 m südwestlich einer kleinen Brücke, ca.4 m südöstlich eines Weges			
17/11	C	Kámen Stein	V bažinatém terénu, na lévém břehu Kamenného potoka In sumpfigem Gelände, am linken Ufer des Biberbaches			
17/12	DB	Kámen Stein	Na louce, na pravém břehu Kamenného potoka Auf der Wiese, am rechten Ufer des Biberbaches			
17/13	C	Kámen Stein	V zamokřeném území, na levém břehu Kamenného potoka, cca 4 m jihovýchodně od můstku In sumpfigem Gelände, ca. 4 m südöstlich einer kleinen Brücke, am linken Ufer des Biberbaches		17,18	

ČESKO-NĚMECKÉ STÁTNÍ HRANICE
část Svobodný stát Bavorsko

TSCHECHISCH-DEUTSCHE STAATSGRENZE
Teil Freistaat Bayern

POPIS STÁTNÍCH HRANIC

BESCHREIBUNG DER STAATSGRENZE

Hraniční úsek
Grenzabschnitt VII

List č.
Blatt Nr. 38

Hraniční znak Grenzzeichen				Průběh státních hranic Verlauf der Staatsgrenze	Hraniční mapa Grenzkarte List č. Blatt Nr.	Poznámka Bemerkung
Číslo Nummer	Iniciály Initialen	Vyznačení Vermarkung	Poloha Lage			
1	2	3	4	5	6	7
17/14	DB	Kámen Stein	Na louce, na pravém břehu Kamenného potoka Auf der Wiese, am rechten Ufer des Biberbaches	Střednicí Kamenného potoka po směru toku In der Mitte des Biberbaches bachabwärts	18	
17/15	C	Kámen Stein	V zamokřeném území, na levém břehu Kamenného potoka In sumpfigem Gelände, am linken Ufer des Biberbaches			
17/16	DB	Kámen Stein	Na louce, na pravém břehu Kamenného potoka Auf der Wiese, am rechten Ufer des Biberbaches			
17/17	C	Kámen Stein	V lese, na levém břehu Kamenného potoka, cca 4 m jihovýchodně od můstku Im Wald, ca. 4 m südöstlich einer Brücke, am linken Ufer des Biberbaches			
17/18	DB	Kámen Stein	Na louce, na pravém břehu Kamenného potoka, cca 4 m severozápadně od můstku Auf der Wiese, ca. 4 m nordwestlich der Brücke, am rechten Ufer des Biberbaches			

ČESKO-NĚMECKÉ STÁTNÍ HRANICE
část Svobodný stát Bavorsko

TSCHECHISCH-DEUTSCHE STAATSGRENZE
Teil Freistaat Bayern

POPIS STÁTNÍCH HRANIC

BESCHREIBUNG DER STAATSGRENZE

Hraniční úsek / Grenzabschnitt VII

List č. / Blatt Nr. 39

Hraniční znak Grenzzeichen				Průběh státních hranic Verlauf der Staatsgrenze	Hraniční mapa Grenzkarte List č. Blatt Nr.	Poznámka Bemerkung
Číslo Nummer	Iniciály Initialen	Vyznačení Vermarkung	Poloha Lage			
1	2	3	4	5	6	7
17/19	C	Kámen Stein	V lese, na levém břehu Kamenného potoka Im Wald, am linken Ufer des Biberbaches	Střednicí Kamenného potoka po směru toku In der Mitte des Biberbaches bachabwärts	18	
17/19 / 0/1	D	Kámen Stein	V lese, na pravém břehu Kamenného potoka Im Wald, am rechten Ufer des Biberbaches	Střednicí Kamenného potoka po směru toku, až k průsečíku s přímou spojnicí mezi hraničními znaky č. 18 DB a č. 18 C/DB In der Mitte des Biberbaches bachabwärts, bis zum Schnitt mit der geraden Verbindungslinie zwischen den Grenzzeichen Nr. 18 DB und Nr. 18 C/DB	18,19	
18	DB	Kámen Stein	V lese, na pravém břehu Kamenného potoka cca 2 m východně od můstku Im Wald, ca. 2 m östlich einer Brücke, am rechten Ufer des Biberbaches	Podél přímé spojnice mezi hraničními znaky č. 18 DB a č. 18 C/DB až k hraničnímu znaku č. 18 C/DB Entlang der geraden Verbindungslinie zwischen den Grenzzeichen Nr. 18 DB und Nr.18 C/DB bis zum Grenzzeichen Nr. 18 C/DB		Státní hranice probíhají jihovýchodním směrem nejprve do svahu, potom z mírného svahu Die Staatsgrenze verläuft zuerst steigend, dann leicht fallend in südöstlicher Richtung 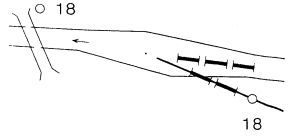
18	C,DB	Kámen Stein	V lese, na levém břehu Kamenného potoka Im Wald, am linken Ufer des Biberbaches	Přímočaře až k hraničnímu znaku č. 18/1 Geradlinig bis zum Grenzzeichen Nr. 18/1		
18/1	C,DB	Kámen Stein	V lese Im Wald	Přímočaře až k hraničnímu znaku č. 18/2 Geradlinig bis zum Grenzzeichen Nr. 18/2		

ČESKO-NĚMECKÉ STÁTNÍ HRANICE
část Svobodný stát Bavorsko

TSCHECHISCH-DEUTSCHE STAATSGRENZE
Teil Freistaat Bayern

POPIS STÁTNÍCH HRANIC

BESCHREIBUNG DER STAATSGRENZE

Hraniční úsek / Grenzabschnitt: VII

List č. / Blatt Nr.: 40

Hraniční znak Grenzzeichen				Průběh státních hranic Verlauf der Staatsgrenze	Hraniční mapa Grenzkarte List č. Blatt Nr.	Poznámka Bemerkung
Číslo Nummer	Iniciály Initialen	Vyznačení Vermarkung	Poloha Lage			
1	2	3	4	5	6	7
18/2	C,DB	Kámen Stein	V lese Im Wald	Přímočaře až k hraničnímu znaku č. 18/3, částečně podél potůčku, přes cestu Geradlinig bis zum Grenzzeichen Nr. 18/3, teilweise entlang eines kleinen Baches, einen Weg überquerend	18,19	
18/3	C,DB	Kámen Stein	V lese, na pravém břehu potůčku, cca 7 m jihovýchodně od cesty křižující státní hranici Im Wald, am rechten Ufer des kleinen Baches, ca. 7 m südöstlich eines die Staatsgrenze kreuzenden Weges	Přímočaře až k hraničnímu znaku č. 18/4, podél potůčku, proti směru toku Geradlinig bis zum Grenzzeichen Nr. 18/4, entlang des kleinen Baches bachaufwärts	19	
18/4	C,DB	Kámen Stein	V lese, na pravém břehu potůčku Im Wald, am rechten Ufer des kleinen Baches	Přímočaře až k hraničnímu znaku č. 18/5, podél potůčku, proti směru toku Geradlinig bis zum Grenzzeichen Nr. 18/5, entlang des kleinen Baches bachaufwärts		
18/5	C,DB	Kámen Stein	V lese, na pravém břehu potůčku Im Wald, am rechten Ufer des kleinen Baches	Přímočaře až k hraničnímu znaku č. 18/6, podél potůčku, proti směru toku Geradlinig bis zum Grenzzeichen Nr. 18/6, entlang des kleinen Baches bachaufwärts		
18/6	C,DB	Kámen Stein	V lese, na pravém břehu potůčku Im Wald, am rechten Ufer des kleinen Baches	Přímočaře až k hraničnímu znaku č. 18/7, částečně podél potůčku, přes potůček Geradlinig bis zum Grenzzeichen Nr. 18/7, teilwese entlang des kleinen Baches, diesen überquerend		

ČESKO-NĚMECKÉ STÁTNÍ HRANICE
část Svobodný stát Bavorsko

TSCHECHISCH-DEUTSCHE STAATSGRENZE
Teil Freistaat Bayern

POPIS STÁTNÍCH HRANIC

BESCHREIBUNG DER STAATSGRENZE

Hraniční úsek / Grenzabschnitt VII

List č. / Blatt Nr. 41

Hraniční znak Grenzzeichen				Průběh státních hranic Verlauf der Staatsgrenze	Hraniční mapa Grenzkarte List č. Blatt Nr.	Poznámka Bemerkung
Číslo Nummer	Iniciály Initialen	Vyznačení Vermarkung	Poloha Lage			
1	2	3	4	5	6	7
18/7	C,DB	Kámen Stein	V lese Im Wald	Přímočaře až k hraničnímu znaku č. 18/8 Geradlinig bis zum Grenzzeichen Nr. 18/8	19	
18/8	C,DB	Kámen Stein	V lese Im Wald	Přímočaře až k hraničnímu znaku č. 18/9 Geradlinig bis zum Grenzzeichen Nr. 18/9		
18/9	C,DB	Kámen Stein	V lese Im Wald	Přímočaře až k hraničnímu znaku č. 18/10 Geradlinig bis zum Grenzzeichen Nr. 18/10		
18/10	C,DB	Kámen Stein	V lese Im Wald	Přímočaře až k hraničnímu znaku č. 18/11, přes potůček Geradlinig bis zum Grenzzeichen Nr. 18/11, einen kleinen Bach überquerend		
18/11	C,DB	Kámen Stein	V lese Im Wald	Přímočaře až k hraničnímu znaku č. 19 Geradlinig bis zum Grenzzeichen Nr. 19	19,20	
19	C,DB	Kámen Stein	V lese Im Wald	Přímočaře až k hraničnímu znaku č. 19/1 Geradlinig bis zum Grenzzeichen Nr. 19/1		
19/1	C,DB	Kámen Stein	Na okraji lesa, u plotu probíhajícího podél státních hranic na českém území Am Waldrand, am Zaun der auf tschechischem Gebiet entlang der Staatsgrenze verläuft	Přímočaře až k hraničnímu znaku č. 19/2, podél plotu Geradlinig bis zum Grenzzeichen Nr. 19/2, entlang des Zaunes	20	

ČESKO-NĚMECKÉ STÁTNÍ HRANICE
část Svobodný stát Bavorsko

TSCHECHISCH-DEUTSCHE STAATSGRENZE
Teil Freistaat Bayern

POPIS STÁTNÍCH HRANIC

BESCHREIBUNG DER STAATSGRENZE

Hraniční úsek
Grenzabschnitt VII

List č.
Blatt Nr. 42

Hraniční znak Grenzzeichen				Průběh státních hranic Verlauf der Staatsgrenze	Hraniční mapa Grenzkarte List č. Blatt Nr.	Poznámka Bemerkung
Číslo Nummer	Iniciály Initialen	Vyznačení Vermarkung	Poloha Lage			
1	2	3	4	5	6	7
19/2	C,DB	Kámen Stein	Na louce, u plotu Auf einer Wiese, am Zaun	Přímočaře až k hraničnímu znaku č. 19/3, podél plotu Geradlinig bis zum Grenzzeichen Nr. 19/3, entlang des Zaunes		
19/3	C,DB	Kámen Stein	Na louce, u plotu Auf der Wiese, am Zaun	Přímočaře až k hraničnímu znaku č. 19/4, podél plotu Geradlinig bis zum Grenzzeichen Nr. 19/4, entlang des Zaunes		
19/4	C,DB	Kámen Stein	Na louce, u plotu Auf der Wiese, am Zaun	Přímočaře až k hraničnímu znaku č. 19/5, podél plotu Geradlinig bis zum Grenzzeichen Nr. 19/5, entlang des Zaunes		
19/5	C,DB	Kámen Stein	Na louce, u plotu Auf der Wiese, am Zaun	Přímočaře až k hraničnímu znaku č. 19/6, podél plotu Geradlinig bis zum Grenzzeichen Nr. 19/6, entlang des Zaunes	20	
19/6	C,DB	Kámen Stein	Na louce, u plotu Auf der Wiese, am Zaun	Přímočaře až k hraničnímu znaku č. 19/7, podél plotu Geradlinig bis zum Grenzzeichen Nr. 19/7, entlang des Zaunes		
19/7	C,DB	Kámen Stein	Na louce, u plotu Auf der Wiese, am Zaun	Přímočaře až k hraničnímu znaku č. 19/8, podél plotu Geradlinig bis zum Grenzzeichen Nr. 19/8, entlang des Zaunes		
19/8	C,DB	Kámen Stein	Na louce, u plotu Auf der Wiese, am Zaun	Přímočaře až k hraničnímu znaku č. 19/8/0/1, podél plotu Geradlinig bis zum Grenzzeichen Nr. 19/8/0/1, entlang des Zaunes	20,21	

ČESKO-NĚMECKÉ STÁTNÍ HRANICE
část Svobodný stát Bavorsko

TSCHECHISCH-DEUTSCHE STAATSGRENZE
Teil Freistaat Bayern

POPIS STÁTNÍCH HRANIC

BESCHREIBUNG DER STAATSGRENZE

Hraniční úsek / Grenzabschnitt: VII

List č. / Blatt Nr.: 43

Hraniční znak Grenzzeichen				Průběh státních hranic Verlauf der Staatsgrenze	Hraniční mapa Grenzkarte List č. Blatt Nr.	Poznámka Bemerkung
Číslo Nummer	Iniciály Initialen	Vyznačení Vermarkung	Poloha Lage			
1	2	3	4	5	6	7
19/8 | 0/1	C,D	Kámen Stein	Na louce, u plotu Auf der Wiese, am Zaun	Přímočaře až k hraničnímu znaku č. 19/9, podél plotu Geradlinig bis zum Grenzzeichen Nr. 19/9, entlang des Zaunes	20,21	
19/9	C,DB	Kámen Stein	Na louce, cca 6 m jihozápadně od plotu Auf der Wiese, ca. 6 m südwestlich des Zaunes	Přímočaře až k hraničnímu znaku č.19/9/0/1, podél cesty, přes potok Lučina Geradlinig bis zum Grenzzeichen Nr. 19/9/0/1, entlang eines Weges, den Mühlbach überquerend		
19/9 | 0/1	C,D	Kámen Stein	Na louce, u severovýchodního okraje cesty probíhající podél státních hranic na německém území Auf der Wiese, am Nordostrand des auf deutschem Gebiet verlaufenden Weges	Přímočaře až k hraničnímu znaku č. 20, podél cesty Geradlinig bis zum Grenzzeichen Nr. 20, entlang des Weges		
20	C,DB	Kámen Stein	U okraje louky, u jihozápadního okraje lesíka, u severovýchodního okraje cesty probíhající jižním směrem Am Wiesenrand, am Südwestrand eines kleinen Waldes, am Nordostrand des in südlicher Richtung verlaufenden Weges	Přímočaře až k hraničnímu znaku č. 21, podél lesíka Geradlinig bis zum Grenzzeichen Nr. 21, entlang des kleinen Waldes	21	Státní hranice probíhají východním směrem téměř po rovině, potom ze svahu Die Staatsgrenze verläuft nahezu eben dann fallend in östlicher Richtung

ČESKO-NĚMECKÉ STÁTNÍ HRANICE
část Svobodný stát Bavorsko

TSCHECHISCH-DEUTSCHE STAATSGRENZE
Teil Freistaat Bayern

POPIS STÁTNÍCH HRANIC

BESCHREIBUNG DER STAATSGRENZE

Hraniční úsek / Grenzabschnitt: VII

List č. / Blatt Nr.: 44

Hraniční znak Grenzzeichen				Průběh státních hranic Verlauf der Staatsgrenze	Hraniční mapa Grenzkarte List č. Blatt Nr.	Poznámka Bemerkung
Číslo Nummer	Iniciály Initialen	Vyznačení Vermarkung	Poloha Lage			
1	2	3	4	5	6	7
21	C,DB	Kámen Stein	U jihovýchodního okraje lesíka Am Südostrand eines kleinen Waldes	Přímočaře až k hraničnímu znaku č. 21/0/1, podél plotu Geradlinig bis zum Grenzzeichen Nr. 21/0/1, entlang des Zaunes	21	
21 / 0/1	C,D	Kámen Stein	Na okraji louky, cca 3 m jižně od plotu Am Wiesenrand, ca. 3 m südlich des Zaunes	Přímočaře až k hraničnímu znaku č. 21/0/2, podél plotu Geradlinig bis zum Grenzzeichen Nr. 21/0/2, entlang des Zaunes		
21 / 0/2	C,D	Kámen Stein	Na okraji louky, cca 2 m jižně od plotu Am Wiesenrand, ca. 2 m südlich des Zaunes	Přímočaře až k hraničnímu znaku č. 21/1, podél plotu Geradlinig bis zum Grenzzeichen Nr. 21/1, entlang des Zaunes		
21/1	C,DB	Kámen Stein	Na okraji louky, cca 2 m jižně od plotu Am Wiesenrand, ca. 2 m südlich des Zaunes	Přímočaře až k hraničnímu znaku č. 21/1/0/1, podél plotu Geradlinig bis zum Grenzzeichen Nr. 21/1/0/1, entlang des Zaunes		
21/1 / 0/1	C,D	Kámen Stein	Na okraji louky, cca 2 m jižně od plotu Am Wiesenrand, ca. 2 m südlich des Zaunes	Přímočaře až k hraničnímu znaku č. 21/2, podél plotu Geradlinig bis zum Grenzzeichen Nr. 21/2, entlang des Zaunes		
21/2	C,DB	Kámen Stein	Na louce, cca 4 m jižně od plotu Auf der Wiese, ca. 4 m südlich des Zaunes	Přímočaře až k hraničnímu znaku č. 21/3, podél plotu Geradlinig bis zum Grenzzeichen Nr. 21/3, entlang des Zaunes		

ČESKO-NĚMECKÉ STÁTNÍ HRANICE
část Svobodný stát Bavorsko

TSCHECHISCH-DEUTSCHE STAATSGRENZE
Teil Freistaat Bayern

POPIS STÁTNÍCH HRANIC

BESCHREIBUNG DER STAATSGRENZE

Hraniční úsek / Grenzabschnitt: VII

List č. / Blatt Nr.: 45

Hraniční znak / Grenzzeichen				Průběh státních hranic / Verlauf der Staatsgrenze	Hraniční mapa / Grenzkarte	Poznámka / Bemerkung
Číslo / Nummer	Iniciály / Initialen	Vyznačení / Vermarkung	Poloha / Lage		List č. / Blatt Nr.	
1	2	3	4	5	6	7
21/3	C,DB	Kámen Stein	Na louce, cca 8 m jižně od plotu Auf der Wiese, ca. 8 m südlich des Zaunes	Přímočaře až k hraničnímu znaku č. 21/4, částečně podél plotu Geradlinig bis zum Grenzzeichen Nr. 21/4, teilweise entlang des Zaunes	21	
21/4	C,DB	Kámen Stein	V lese Im Wald	Přímočaře až k hraničnímu znaku č. 21/5 Geradlinig bis zum Grenzzeichen Nr. 21/5	21,22	
21/5	C,DB	Kámen Stein	V lese Im Wald	Přímočaře až k hraničnímu znaku č. 21/6, částečně podél okraje lesa Geradlinig bis zum Grenzzeichen Nr. 21/6, teilweise entlang des Waldrandes	22	
21/6	C,DB	Kámen Stein	Při okraji lesa Am Waldrand	Přímočaře až k hraničnímu znaku č. 21/6/0/1, podél okraje lesa Geradlinig bis zum Grenzzeichen Nr. 21/6/0/1, entlang des Waldrandes		
21/6/1/0/1	C,D	Kámen Stein	Při okraji lesa Am Waldrand	Přímočaře až k hraničnímu znaku č. 21/7, podél okraje lesa Geradlinig bis zum Grenzzeichen Nr. 21/7, entlang des Waldrandes		
21/7	C,DB	Kámen Stein	Při okraji lesa Am Waldrand	Přímočaře až k hraničnímu znaku č. 21/8, částečně podél okraje lesa Geradlinig bis zum Grenzzeichen Nr. 21/8, teilweise entlang des Waldrandes		
21/8	C,DB	Kámen Stein	V lese Im Wald	Přímočaře až k hraničnímu znaku č. 22 Geradlinig bis zum Grenzzeichen Nr. 22		

ČESKO-NĚMECKÉ STÁTNÍ HRANICE
část Svobodný stát Bavorsko

TSCHECHISCH-DEUTSCHE STAATSGRENZE
Teil Freistaat Bayern

POPIS STÁTNÍCH HRANIC

BESCHREIBUNG DER STAATSGRENZE

Hraniční úsek / Grenzabschnitt: VII

List č. / Blatt Nr.: 46

Hraniční znak / Grenzzeichen				Průběh státních hranic / Verlauf der Staatsgrenze	Hraniční mapa / Grenzkarte	Poznámka / Bemerkung
Číslo / Nummer	Iniciály / Initialen	Vyznačení / Vermarkung	Poloha / Lage		List č. / Blatt Nr.	
1	2	3	4	5	6	7
22	C,DB	Kámen Stein	V lese Im Wald	Přímočaře až k hraničnímu znaku č. 22/1 Geradlinig bis zum Grenzzeichen Nr. 22/1		
22/1	C,DB	Kámen Stein	V lese Im Wald	Přímočaře až k hraničnímu znaku č. 22/2 Geradlinig bis zum Grenzzeichen Nr. 22/2	22	
22/2	C,DB	Kámen Stein	V lese Im Wald	Přímočaře až k hraničnímu znaku č. 22/3 Geradlinig bis zum Grenzzeichen Nr. 22/3		
22/3	C,DB	Kámen Stein	V lese, cca 4 m severně od začátku cesty probíhající jihozápadním směrem na německém území Im Wald, ca. 4 m nördlich eines auf deutschem Gebiet in südwestlicher Richtung verlaufenden Weges	Přímočaře až k hraničnímu znaku č. 22/4 Geradlinig bis zum Grenzzeichen Nr. 22/4	22,23	
22/4	C,DB	Kámen Stein	V lese Im Wald	Přímočaře až k hraničnímu znaku č. 22/5 Geradlinig bis zum Grenzzeichen Nr. 22/5		
22/5	C,DB	Kámen Stein	V lese Im Wald	Přímočaře až k hraničnímu znaku č. 22/6 Geradlinig bis zum Grenzzeichen Nr. 22/6	23	
22/6	C,DB	Kámen Stein	V lese Im Wald	Přímočaře až k hraničnímu znaku č. 22/7 Geradlinig bis zum Grenzzeichen Nr. 22/7		

ČESKO-NĚMECKÉ STÁTNÍ HRANICE
část Svobodný stát Bavorsko

TSCHECHISCH-DEUTSCHE STAATSGRENZE
Teil Freistaat Bayern

POPIS STÁTNÍCH HRANIC

BESCHREIBUNG DER STAATSGRENZE

Hraniční úsek / Grenzabschnitt: VII

List č. / Blatt Nr.: 47

Hraniční znak / Grenzzeichen				Průběh státních hranic / Verlauf der Staatsgrenze	Hraniční mapa / Grenzkarte	Poznámka / Bemerkung
Číslo / Nummer	Iniciály / Initialen	Vyznačení / Vermarkung	Poloha / Lage		List č. / Blatt Nr.	
1	2	3	4	5	6	7
22/7	C,DB	Kámen Stein	V lese Im Wald	Přímočaře až k hraničnímu znaku č. 22/8 Geradlinig bis zum Grenzzeichen Nr. 22/8	23	
22/8	C,DB	Kámen Stein	V lese Im Wald	Přímočaře až k hraničnímu znaku č. 22/9 Geradlinig bis zum Grenzzeichen Nr. 22/9		
22/9	C,DB	Kámen Stein	V lese Im Wald	Přímočaře až k hraničnímu znaku č. 22/10, částečně podél okraje lesa Geradlinig bis zum Grenzzeichen Nr. 22/10, teilweise entlang des Waldrandes		
22/10	C,DB	Kámen Stein	V lese Im Wald	Přímočaře až k hraničnímu znaku č. 22/10/0/1, částečně podél okraje lesa Geradlinig bis zum Grenzzeichen Nr.22/10/0/1, teilweise entlang des Waldrandes		
22/10 / 0/1	C,D	Kámen Stein	V lese Im Wald	Přímočaře až k hraničnímu znaku č. 23, přes potok Geradlinig bis zum Grenzzeichen Nr. 23, den Bach überquerend		
23	C,DB	Kámen Stein	V lese, na pravém břehu Nemanického potoka křižujícího státní hranice Im Wald, am rechten Ufer der die Staatsgrenze kreuzenden Schwarzach	Přímočaře až k hraničnímu znaku č. 23/1, přes Nemanický potok Geradlinig bis zum Grenzzeichen Nr. 23/1, die Schwarzach überquerend		Státní hranice probíhají jihovýchodním směrem až k hraničnímu přechodu Lísková - Waldmünchen Die Staatsgrenze verläuft in südöstlicher Richtung bis zum Grenzübergang Lísková/Haselbach - Waldmünchen

ČESKO-NĚMECKÉ STÁTNÍ HRANICE
část Svobodný stát Bavorsko

TSCHECHISCH-DEUTSCHE STAATSGRENZE
Teil Freistaat Bayern

POPIS STÁTNÍCH HRANIC

BESCHREIBUNG DER STAATSGRENZE

Hraniční úsek / Grenzabschnitt VII

List č. / Blatt Nr. 48

Hraniční znak Grenzzeichen				Průběh státních hranic Verlauf der Staatsgrenze	Hraniční mapa Grenzkarte List č. Blatt Nr.	Poznámka Bemerkung
Číslo Nummer	Iniciály Initialen	Vyznačení Vermarkung	Poloha Lage			
1	2	3	4	5	6	7
23/1	C,DB	Kámen Stein	V lese, na levém břehu Nemanického potoka, cca 4 m západně od plotu Im Wald, am linken Ufer der Schwarzach, ca. 4 m westlich eines Zaunes	Přímočaře až k hraničnímu znaku č. 23/1/0/1, podél plotu Geradlinig bis zum Grenzzeichen Nr. 23/1/0/1, entlang des Zaunes	23	
23/1 / 0/1	C,D	Kámen Stein	Na okraji louky, cca 4 m jihozápadně od plotu Am Wiesenrand, ca. 4 m südwestlich des Zaunes	Přímočaře až k hraničnímu znaku č. 23/2, podél plotu Geradlinig bis zum Grenzzeichen Nr. 23/2, entlang des Zaunes	23,24	
23/2	C,DB	Kámen Stein	Na okraji louky, cca 3 m jihozápadně od plotu Am Wiesenrand, ca. 3 m südwestlich des Zaunes	Přímočaře až k hraničnímu znaku č. 23/3, podél plotu Geradlinig bis zum Grenzzeichen Nr. 23/3, entlang des Zaunes		
23/3	C,DB	Kámen Stein	Na okraji louky, cca 3 m jihozápadně od plotu Am Wiesenrand, ca. 3 m südwestlich des Zaunes	Přímočaře až k hraničnímu znaku č. 23/4, podél plotu Geradlinig bis zum Grenzzeichen Nr. 23/4, entlang des Zaunes	24	
23/4	C,DB	Kámen Stein	Na okraji louky, cca 3 m jihozápadně od plotu, u severozápadního okraje cesty vedoucí západním směrem na německém území Am Wiesenrand, ca. 3 m südwestlich des Zaunes, am Nordwestrand eines auf deutschem Gebiet in westlicher Richtung verlaufenden Weges	Přímočaře až k hraničnímu znaku č. 23/5, podél plotu Geradlinig bis zum Grenzzeichen Nr. 23/5, entlang des Zaunes		

ČESKO-NĚMECKÉ STÁTNÍ HRANICE
část Svobodný stát Bavorsko

TSCHECHISCH-DEUTSCHE STAATSGRENZE
Teil Freistaat Bayern

POPIS STÁTNÍCH HRANIC

BESCHREIBUNG DER STAATSGRENZE

Hraniční úsek / Grenzabschnitt: VII

List č. / Blatt Nr.: 49

Hraniční znak Grenzzeichen				Průběh státních hranic Verlauf der Staatsgrenze	Hraniční mapa Grenzkarte List č. Blatt Nr.	Poznámka Bemerkung
Číslo Nummer	Iniciály Initialen	Vyznačení Vermarkung	Poloha Lage			
1	2	3	4	5	6	7
23/5	C,DB	Kámen Stein	Na okraji louky, cca 3 m jihozápadně od plotu; u jihovýchodního okraje cesty Am Wiesenrand, ca. 3 m südwestlich des Zaunes; am Südostrand des Weges	Přímočaře až k hraničnímu znaku č. 23/5/0/1, podél plotu Geradlinig bis zum Grenzzeichen Nr. 23/5/0/1, entlang des Zaunes	24	
23/5 / 0/1	C,D	Kámen Stein	Na okraji louky, cca 3 m jihozápadně od plotu Am Wiesenrand, ca. 3 m südwestlich des Zaunes	Přímočaře až k hraničnímu znaku č. 23/6, podél plotu, přes Černý potok Geradlinig bis zum Grenzzeichen Nr. 23/6, entlang des Zaunes, den Schwarzbach überquerend		
23/6	C,DB	Kámen Stein	Na okraji louky, cca 2 m jihozápadně od plotu, na levém břehu Černého potoka Am Wiesenrand, ca. 2 m südwestlich des Zaunes, am linken Ufer des Schwarzbaches	Přímočaře až k hraničnímu znaku č. 23/7, podél plotu Geradlinig bis zum Grenzzeichen Nr. 23/7, entlang des Zaunes		
23/7	C,DB	Kámen Stein	Na okraji louky, cca 3 m západně od plotu, na pravém břehu Mlýnského potoka Am Wiesenrand, ca. 3 m westlich des Zaunes, am rechten Ufer des Mühlbaches	Přímočaře až k hraničnímu znaku č. 23/8, podél plotu a přes Mlýnský potok Geradlinig bis zum Grenzzeichen Nr. 23/8, entlang des Zaunes und den Mühlbach überquerend		
23/8	C,DB	Kámen Stein	Na okraji lesa Am Waldrand	Přímočaře až k hraničnímu znaku č. VIII/1, částečně podél okraje lesa Geradlinig bis zum Grenzzeichen Nr. VIII/1, teilweise entlang des Waldrandes		

ČESKO-NĚMECKÉ STÁTNÍ HRANICE
část Svobodný stát Bavorsko

TSCHECHISCH-DEUTSCHE STAATSGRENZE
Teil Freistaat Bayern

HRANIČNÍ MAPA
GRENZKARTE

Hraniční úsek / Grenzabschnitt: VII

List č. / Blatt Nr.: 1

1 : 2500

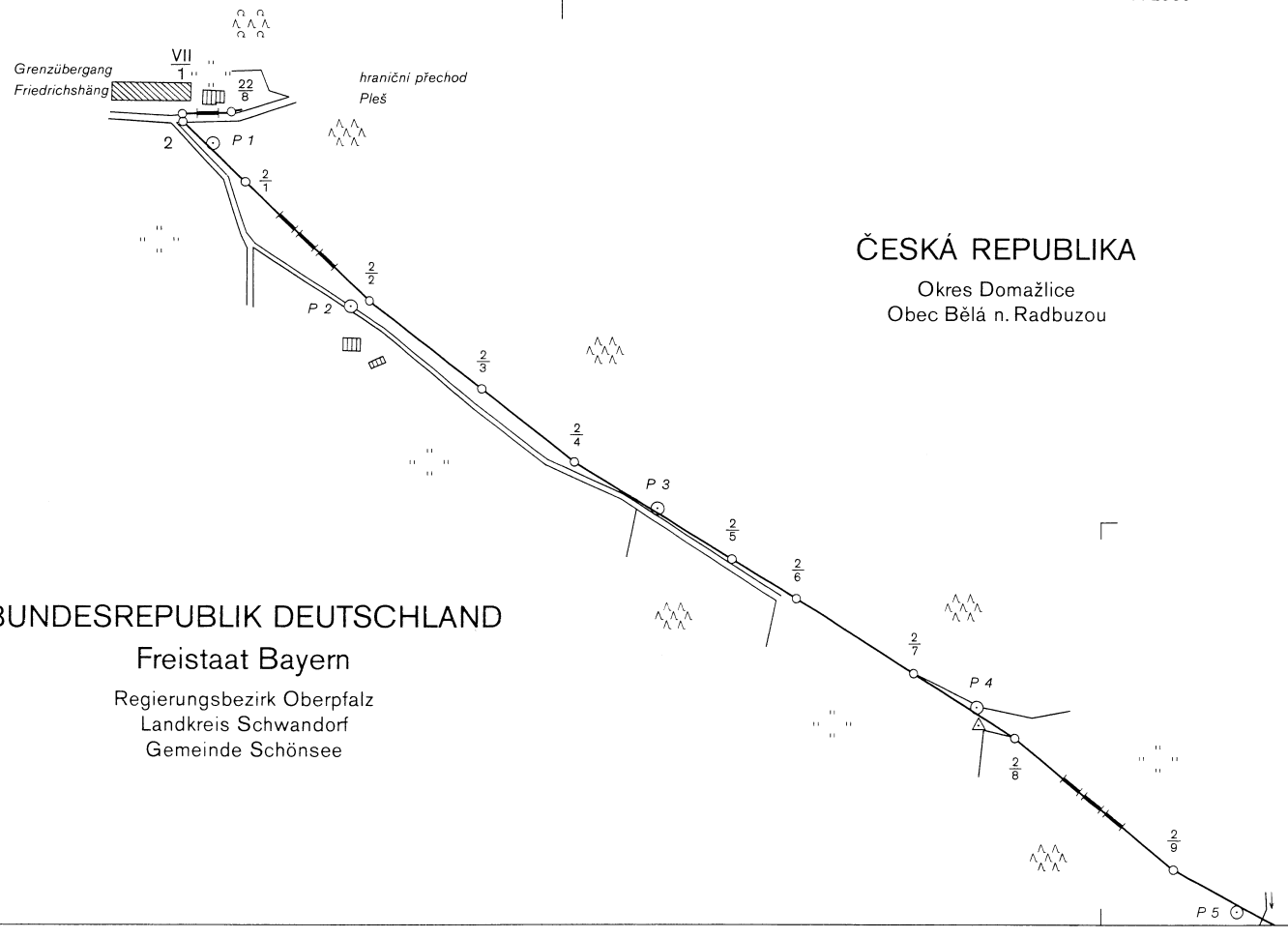

ČESKÁ REPUBLIKA

Okres Domažlice
Obec Bělá n. Radbuzou

BUNDESREPUBLIK DEUTSCHLAND

Freistaat Bayern

Regierungsbezirk Oberpfalz
Landkreis Schwandorf
Gemeinde Schönsee

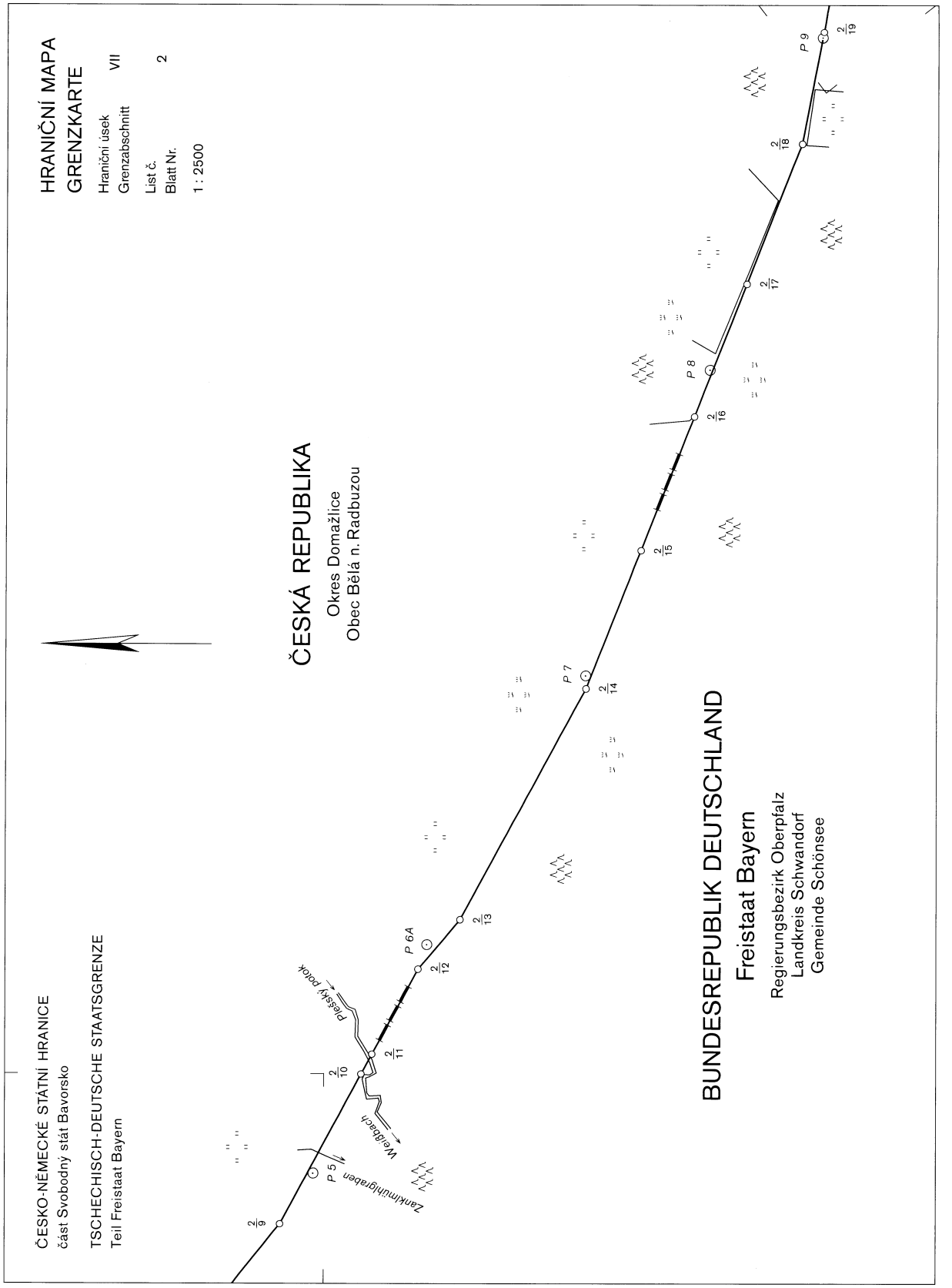
HRANIČNÍ MAPA
GRENZKARTE
Hraniční úsek
Grenzabschnitt VII
List č.
Blatt Nr. 2
1 : 2500
ČESKO-NĚMECKÉ STÁTNÍ HRANICE
část Svobodný stát Bavorsko
TSCHECHISCH-DEUTSCHE STAATSGRENZE
Teil Freistaat Bayern
ČESKÁ REPUBLIKA
Okres Domažlice
Obec Bělá n. Radbuzou
BUNDESREPUBLIK DEUTSCHLAND
Freistaat Bayern
Regierungsbezirk Oberpfalz
Landkreis Schwandorf
Gemeinde Schönsee
Plešský potok
Weißbach
Zanklmühlgraben
P 5
P 6A
P 7
P 8
P 9
2/9
2/10
2/11
2/12
2/13
2/14
2/15
2/16
2/17
2/18
2/19

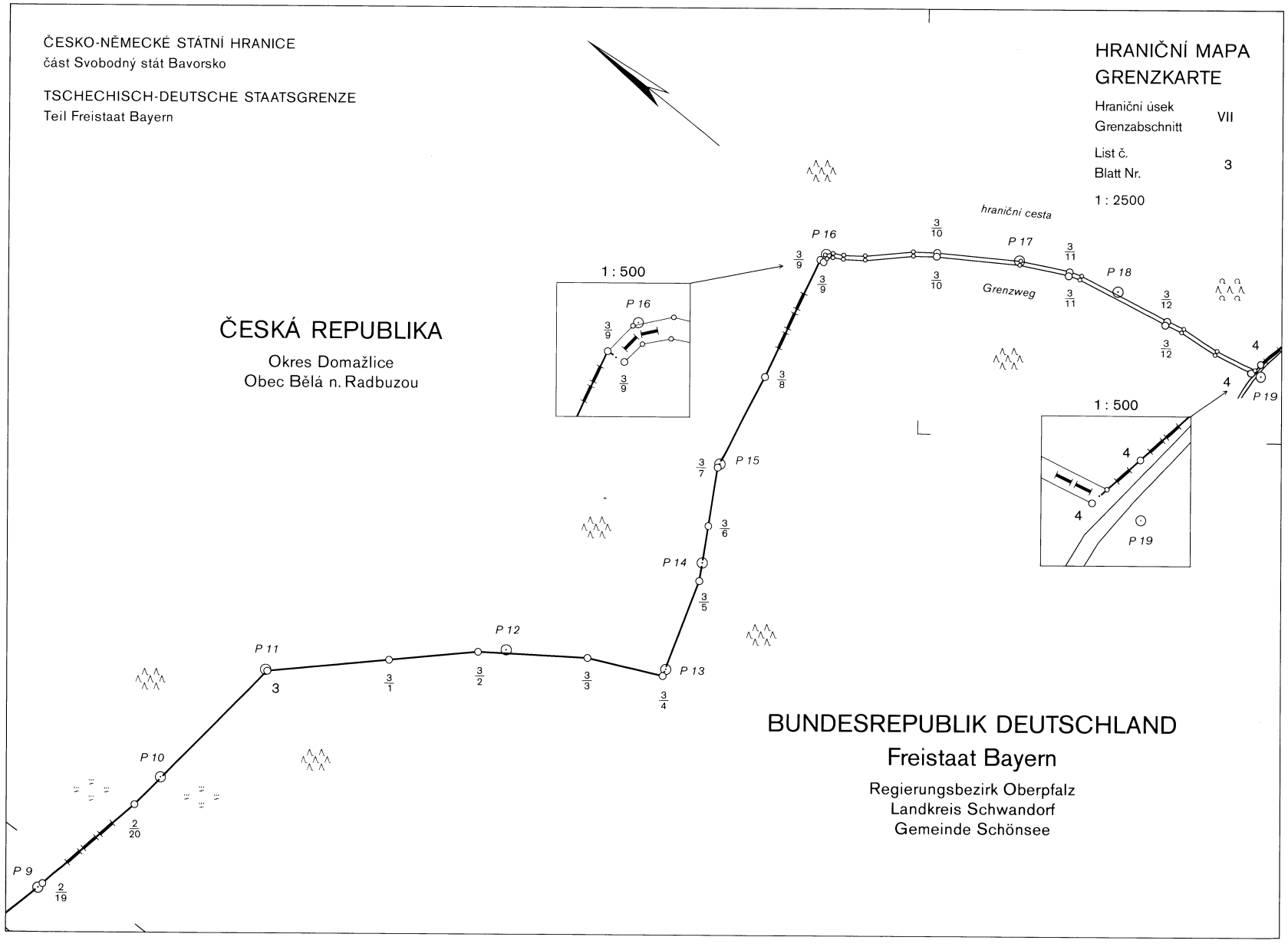
ČESKO-NĚMECKÉ STÁTNÍ HRANICE
část Svobodný stát Bavorsko
TSCHECHISCH-DEUTSCHE STAATSGRENZE
Teil Freistaat Bayern
HRANIČNÍ MAPA
GRENZKARTE
Hraniční úsek
Grenzabschnitt VII
List č.
Blatt Nr. 3
1 : 2500
hraniční cesta
Grenzweg
1 : 500
1 : 500
ČESKÁ REPUBLIKA
Okres Domažlice
Obec Bělá n. Radbuzou
BUNDESREPUBLIK DEUTSCHLAND
Freistaat Bayern
Regierungsbezirk Oberpfalz
Landkreis Schwandorf
Gemeinde Schönsee
P 9
P 10
P 11
P 12
P 13
P 14
P 15
P 16
P 17
P 18
P 19

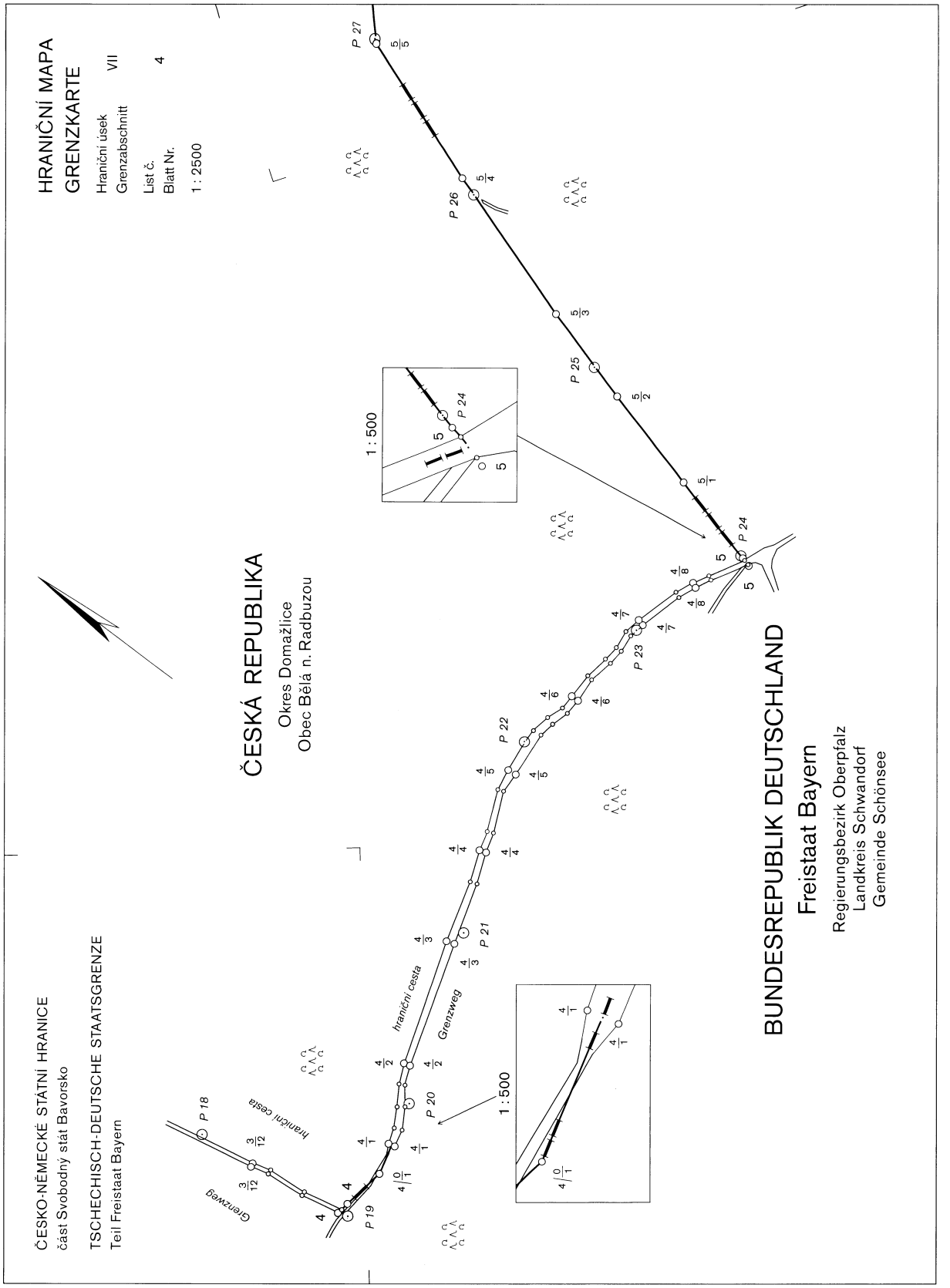
HRANIČNÍ MAPA
GRENZKARTE
Hraniční úsek VII
Grenzabschnitt
List č. 4
Blatt Nr.
1 : 2500
ČESKO-NĚMECKÉ STÁTNÍ HRANICE
část Svobodný stát Bavorsko
TSCHECHISCH-DEUTSCHE STAATSGRENZE
Teil Freistaat Bayern
ČESKÁ REPUBLIKA
Okres Domažlice
Obec Bělá n. Radbuzou
BUNDESREPUBLIK DEUTSCHLAND
Freistaat Bayern
Regierungsbezirk Oberpfalz
Landkreis Schwandorf
Gemeinde Schönsee
hraniční cesta
Grenzweg
P 18
P 19
P 20
P 21
P 22
P 23
P 24
P 25
P 26
P 27
1 : 500
1 : 500

ČESKO-NĚMECKÉ STÁTNÍ HRANICE
část Svobodný stát Bavorsko

TSCHECHISCH-DEUTSCHE STAATSGRENZE
Teil Freistaat Bayern

HRANIČNÍ MAPA
GRENZKARTE

Hraniční úsek / Grenzabschnitt: VII

List č. / Blatt Nr.: 5

1 : 2500

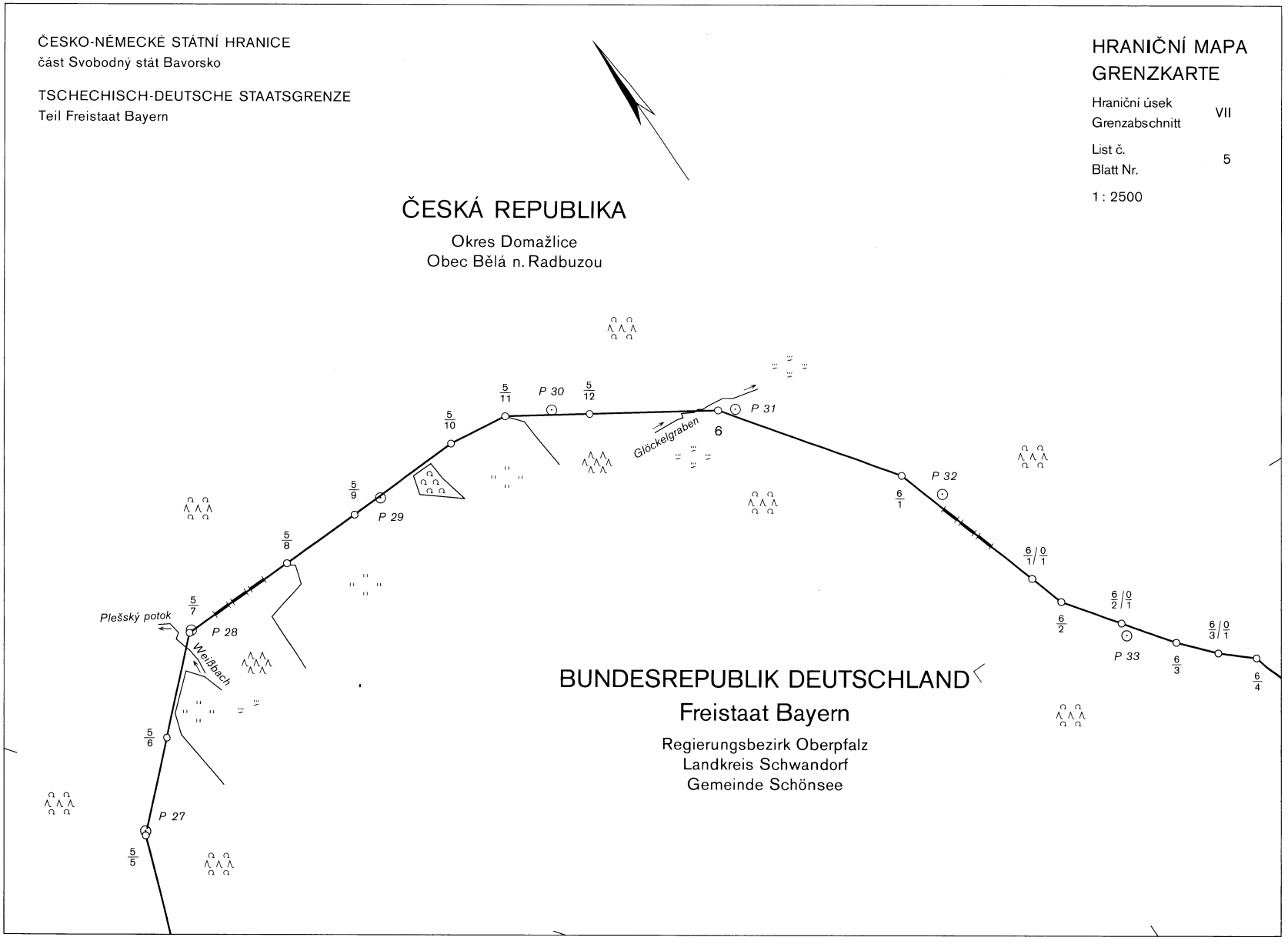

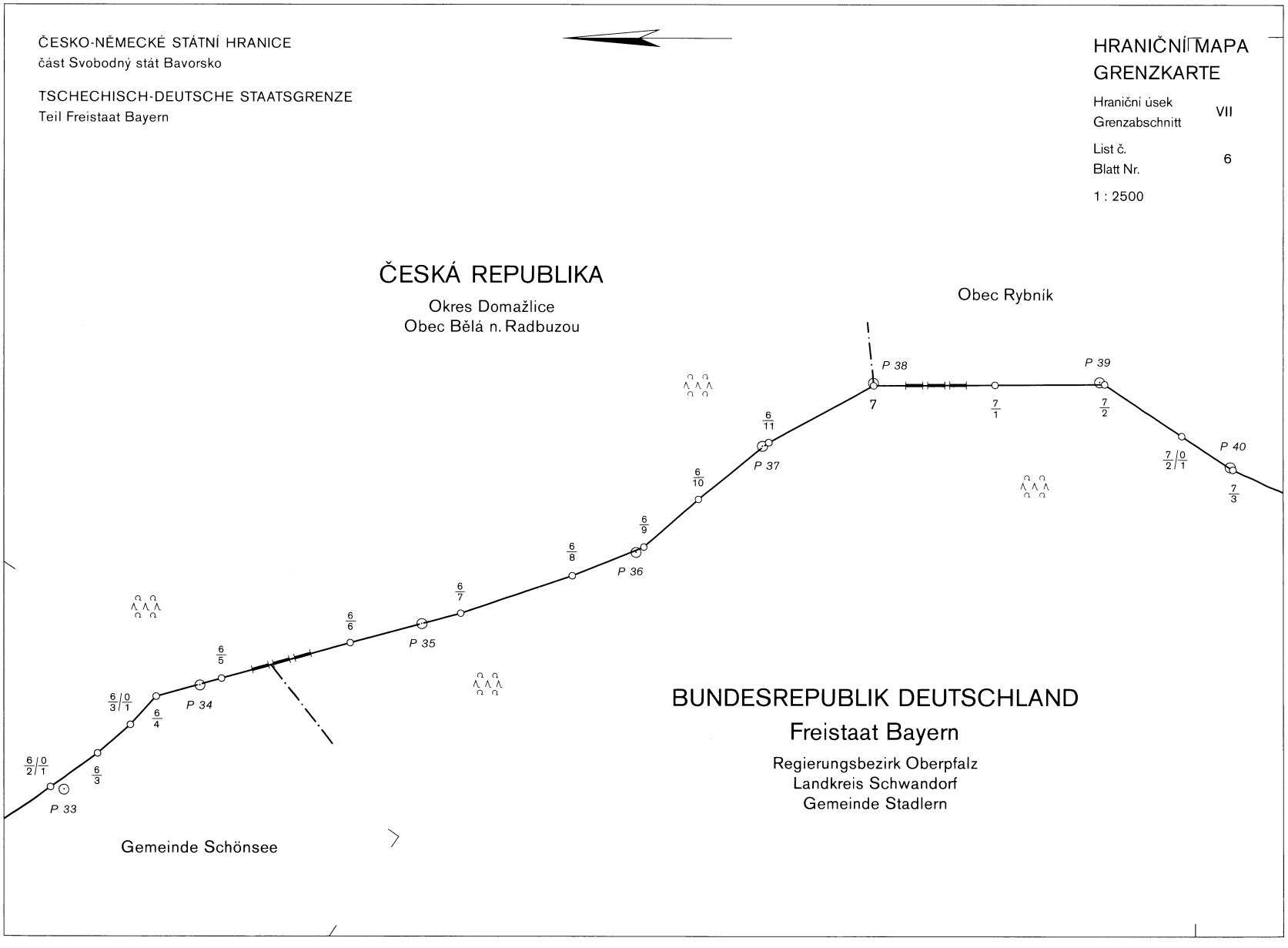
ČESKO-NĚMECKÉ STÁTNÍ HRANICE
část Svobodný stát Bavorsko
TSCHECHISCH-DEUTSCHE STAATSGRENZE
Teil Freistaat Bayern
HRANIČNÍ MAPA
GRENZKARTE
Hraniční úsek
Grenzabschnitt
VII
List č.
Blatt Nr.
6
1 : 2500
ČESKÁ REPUBLIKA
Okres Domažlice
Obec Bělá n. Radbuzou
Obec Rybník
P 33
P 34
P 35
P 36
P 37
P 38
P 39
P 40
7
BUNDESREPUBLIK DEUTSCHLAND
Freistaat Bayern
Regierungsbezirk Oberpfalz
Landkreis Schwandorf
Gemeinde Stadlern
Gemeinde Schönsee

ČESKO-NĚMECKÉ STÁTNÍ HRANICE
část Svobodný stát Bavorsko

TSCHECHISCH-DEUTSCHE STAATSGRENZE
Teil Freistaat Bayern

HRANIČNÍ MAPA
GRENZKARTE

Hraniční úsek / Grenzabschnitt: VII

List č. / Blatt Nr.: 7

1 : 2500

ČESKÁ REPUBLIKA

Okres Domažlice
Obec Rybník



BUNDESREPUBLIK DEUTSCHLAND

Freistaat Bayern

Regierungsbezirk Oberpfalz
Landkreis Schwandorf
Gemeinde Stadlern

ČESKO-NĚMECKÉ STÁTNÍ HRANICE
část Svobodný stát Bavorsko

TSCHECHISCH-DEUTSCHE STAATSGRENZE
Teil Freistaat Bayern

HRANIČNÍ MAPA
GRENZKARTE

Hraniční úsek / Grenzabschnitt: VII

List č. / Blatt Nr.: 8

1 : 2500

ČESKÁ REPUBLIKA

Okres Domažlice
Obec Rybník

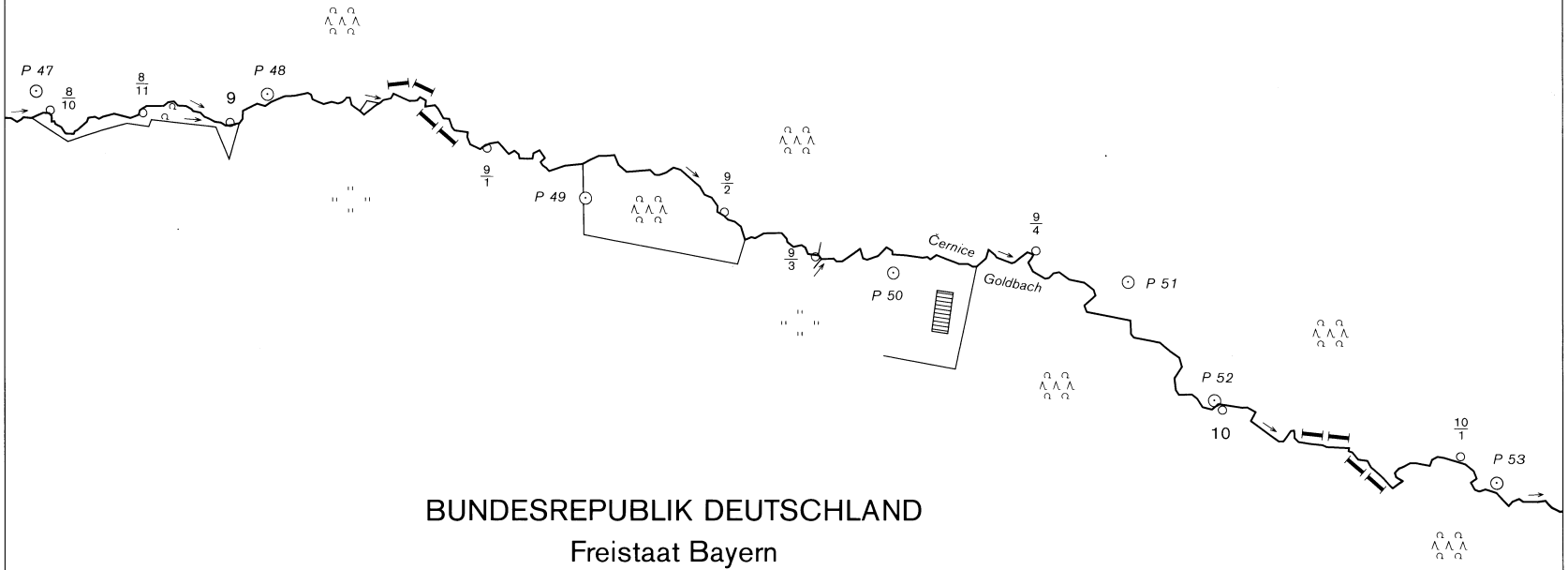

BUNDESREPUBLIK DEUTSCHLAND

Freistaat Bayern

Regierungsbezirk Oberpfalz
Landkreis Schwandorf
Gemeinde Stadlern

ČESKO-NĚMECKÉ STÁTNÍ HRANICE
část Svobodný stát Bavorsko

TSCHECHISCH-DEUTSCHE STAATSGRENZE
Teil Freistaat Bayern

HRANIČNÍ MAPA
GRENZKARTE

Hraniční úsek
Grenzabschnitt VII

List č.
Blatt Nr. 9

1 : 2500

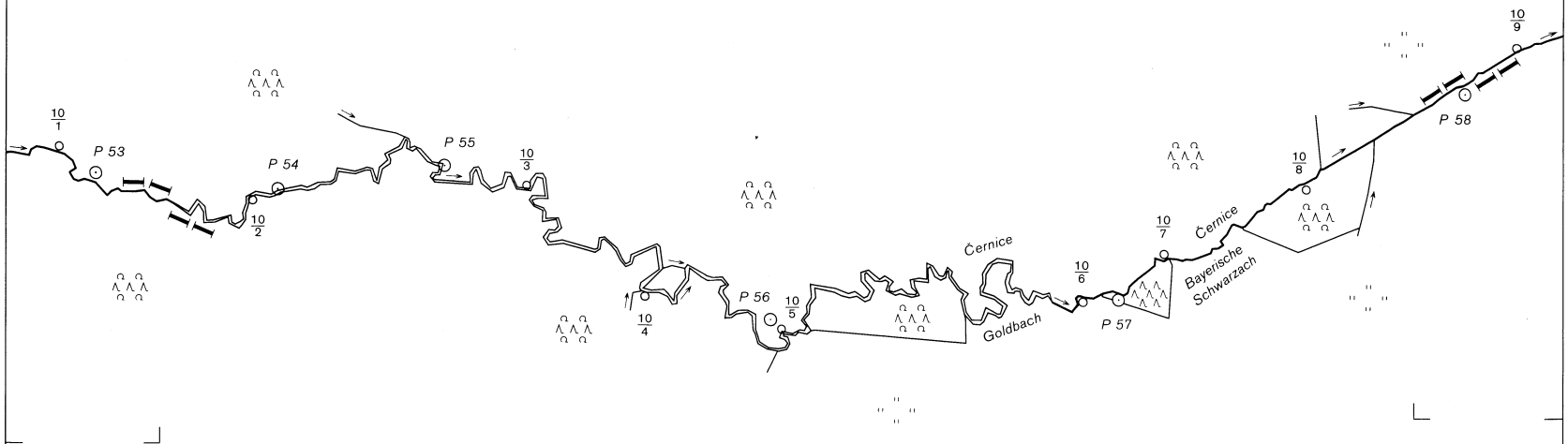

ČESKÁ REPUBLIKA

Okres Domažlice
Obec Rybník

BUNDESREPUBLIK DEUTSCHLAND

Freistaat Bayern

Regierungsbezirk Oberpfalz
Landkreis Schwandorf
Gemeinde Stadlern

ČESKO-NĚMECKÉ STÁTNÍ HRANICE
část Svobodný stát Bavorsko

TSCHECHISCH-DEUTSCHE STAATSGRENZE
Teil Freistaat Bayern

HRANIČNÍ MAPA
GRENZKARTE

Hraniční úsek / Grenzabschnitt: VII

List č. / Blatt Nr.: 10

1 : 2500

ČESKÁ REPUBLIKA

Okres Domažlice
Obec Rybník

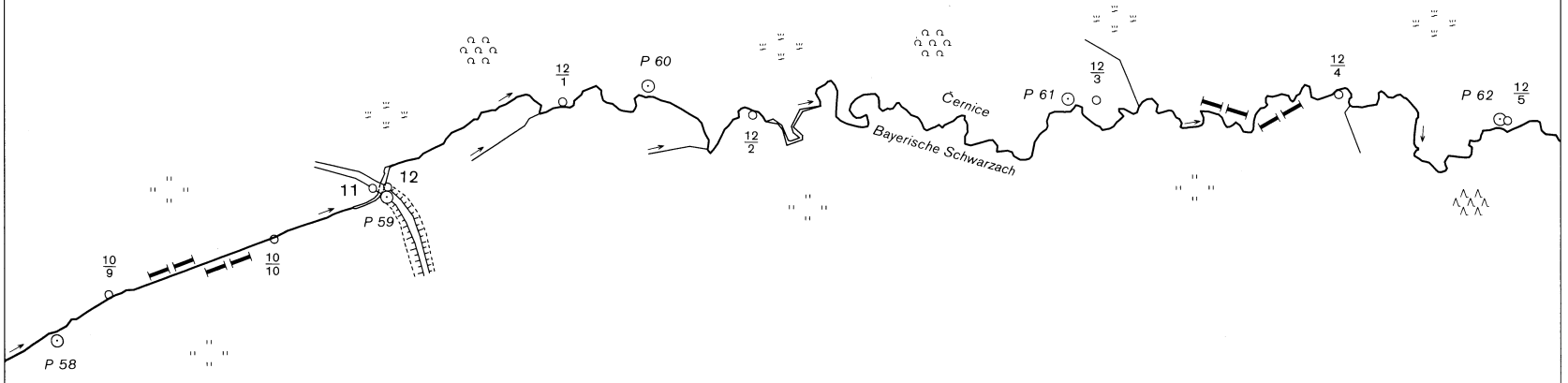

BUNDESREPUBLIK DEUTSCHLAND

Freistaat Bayern

Regierungsbezirk Oberpfalz
Landkreis Schwandorf
Gemeinde Stadlern

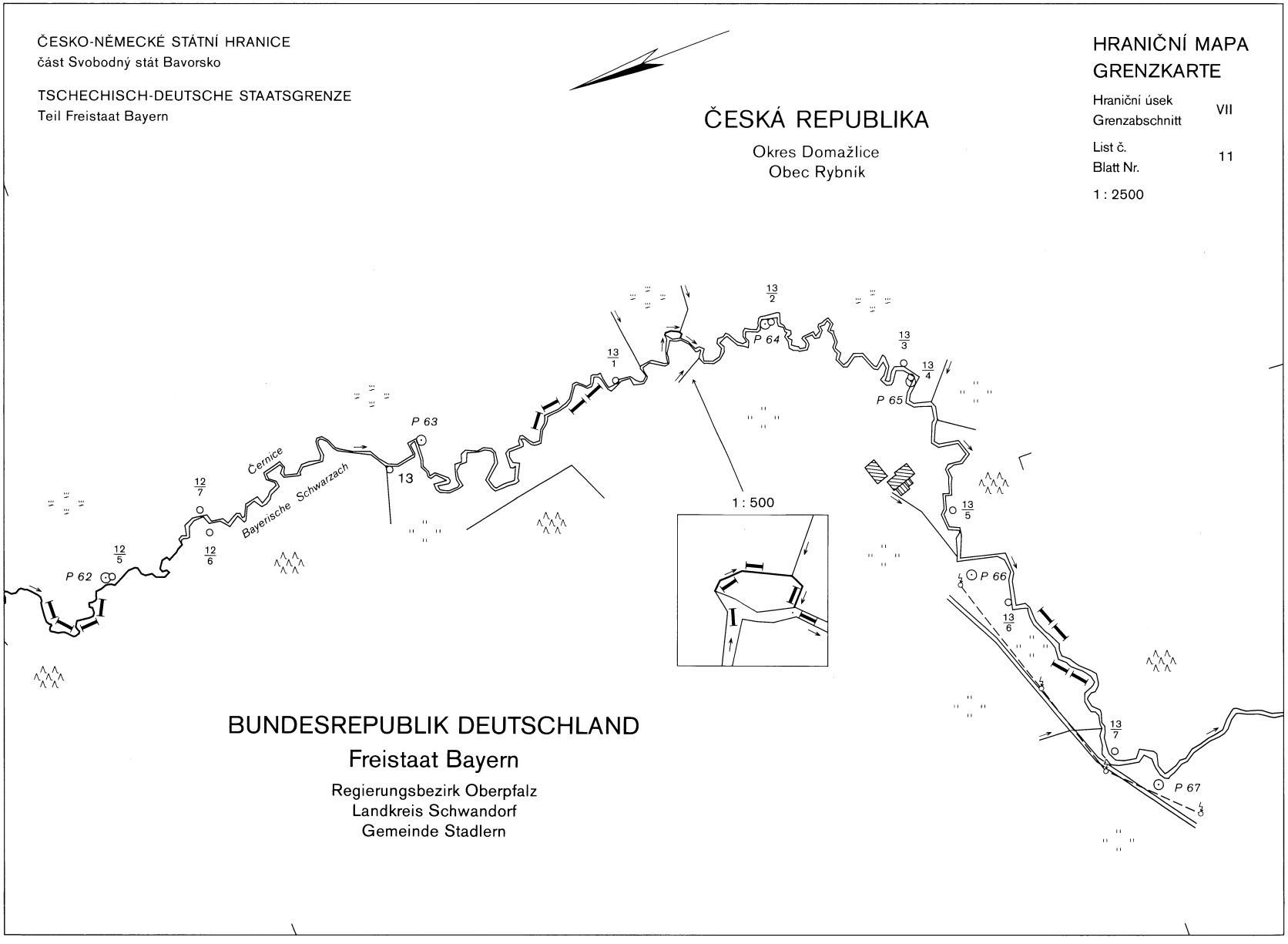
ČESKO-NĚMECKÉ STÁTNÍ HRANICE
část Svobodný stát Bavorsko
TSCHECHISCH-DEUTSCHE STAATSGRENZE
Teil Freistaat Bayern
HRANIČNÍ MAPA
GRENZKARTE
Hraniční úsek
Grenzabschnitt
VII
List č.
Blatt Nr.
11
1 : 2500
ČESKÁ REPUBLIKA
Okres Domažlice
Obec Rybník
Černice
Bayerische Schwarzach
P 62
P 63
P 64
P 65
P 66
P 67
12/5
12/6
12/7
13
13/1
13/2
13/3
13/4
13/5
13/6
13/7
1 : 500
BUNDESREPUBLIK DEUTSCHLAND
Freistaat Bayern
Regierungsbezirk Oberpfalz
Landkreis Schwandorf
Gemeinde Stadlern

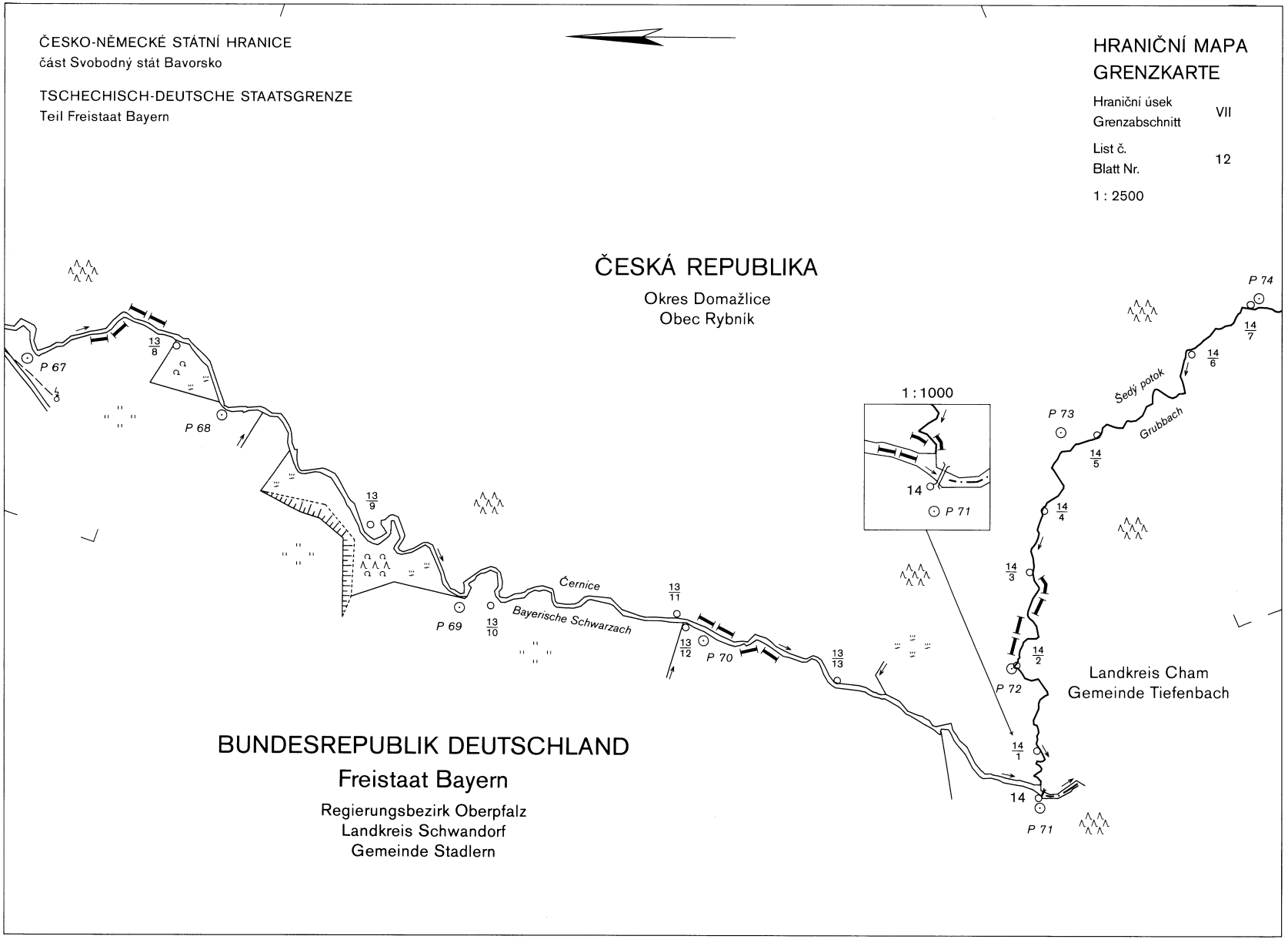
ČESKO-NĚMECKÉ STÁTNÍ HRANICE
část Svobodný stát Bavorsko
TSCHECHISCH-DEUTSCHE STAATSGRENZE
Teil Freistaat Bayern
HRANIČNÍ MAPA
GRENZKARTE
Hraniční úsek
Grenzabschnitt
VII
List č.
Blatt Nr.
12
1 : 2500
ČESKÁ REPUBLIKA
Okres Domažlice
Obec Rybník
1 : 1000
P 67
P 68
P 69
P 70
P 71
P 72
P 73
P 74
Černice
Bayerische Schwarzach
Šedý potok
Grubbach
BUNDESREPUBLIK DEUTSCHLAND
Freistaat Bayern
Regierungsbezirk Oberpfalz
Landkreis Schwandorf
Gemeinde Stadlern
Landkreis Cham
Gemeinde Tiefenbach


ČESKO-NĚMECKÉ STÁTNÍ HRANICE
část Svobodný stát Bavorsko
TSCHECHISCH-DEUTSCHE STAATSGRENZE
Teil Freistaat Bayern
HRANIČNÍ MAPA
GRENZKARTE
Hraniční úsek
Grenzabschnitt
VII
List č.
Blatt Nr.
13
1 : 2500
ČESKÁ REPUBLIKA
Okres Domažlice
Obec Rybník
P 74
P 75
Šedý potok
Grubbach
P 76
P 77
P 78
P 79
14/6
14/7
14/8
14/9
14/10
14/11
14/12
14/13
14/14
14/15
14/16
14/17
14/18
BUNDESREPUBLIK DEUTSCHLAND
Freistaat Bayern
Regierungsbezirk Oberpfalz
Landkreis Cham
Gemeinde Tiefenbach

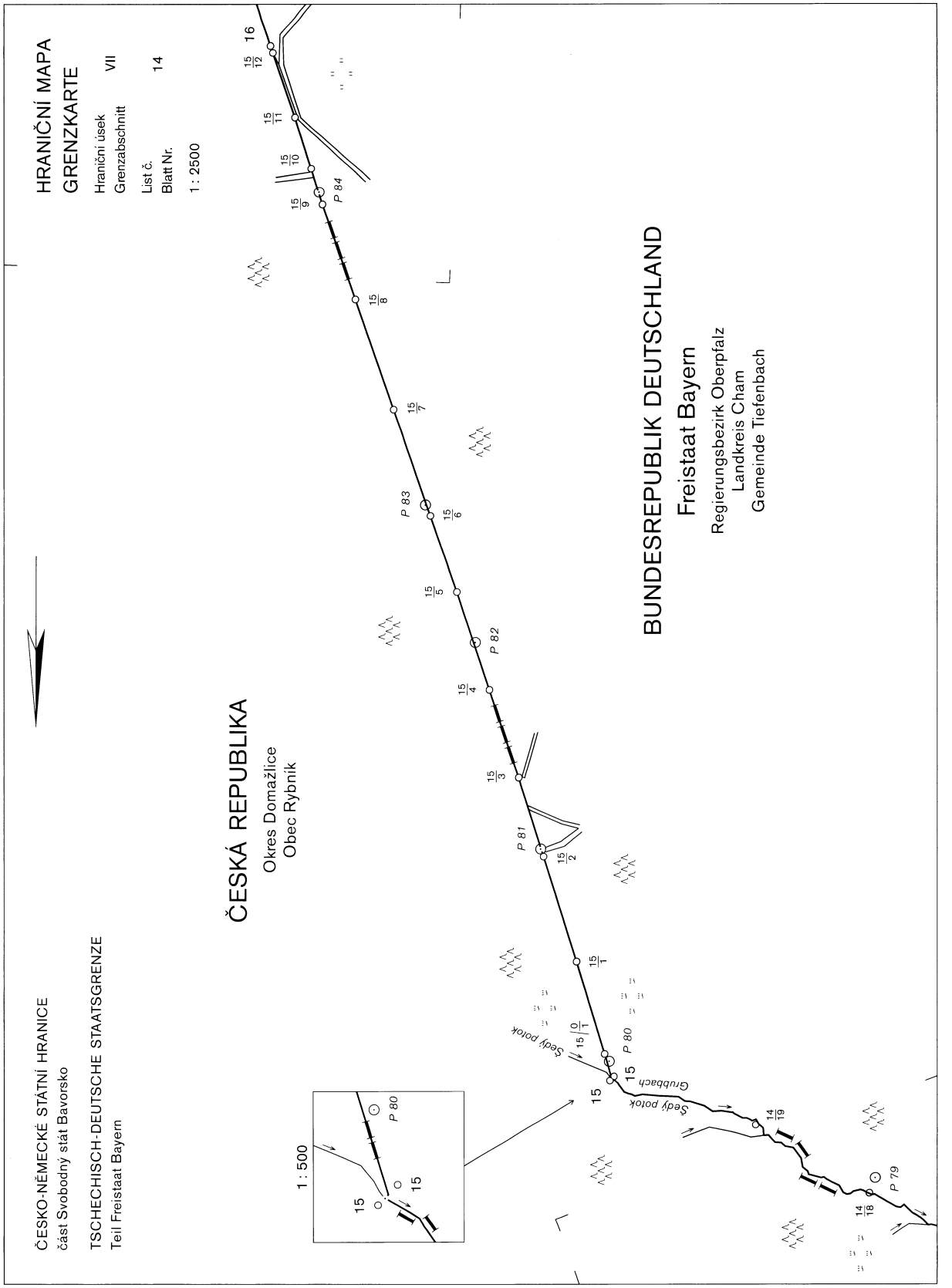
HRANIČNÍ MAPA
GRENZKARTE
Hraniční úsek VII
Grenzabschnitt
List č. 14
Blatt Nr.
1 : 2500
ČESKO-NĚMECKÉ STÁTNÍ HRANICE
část Svobodný stát Bavorsko
TSCHECHISCH-DEUTSCHE STAATSGRENZE
Teil Freistaat Bayern
ČESKÁ REPUBLIKA
Okres Domažlice
Obec Rybník
BUNDESREPUBLIK DEUTSCHLAND
Freistaat Bayern
Regierungsbezirk Oberpfalz
Landkreis Cham
Gemeinde Tiefenbach
P 84
P 83
P 82
P 81
P 80
P 79
Sedý potok
Grubbach
1 : 500

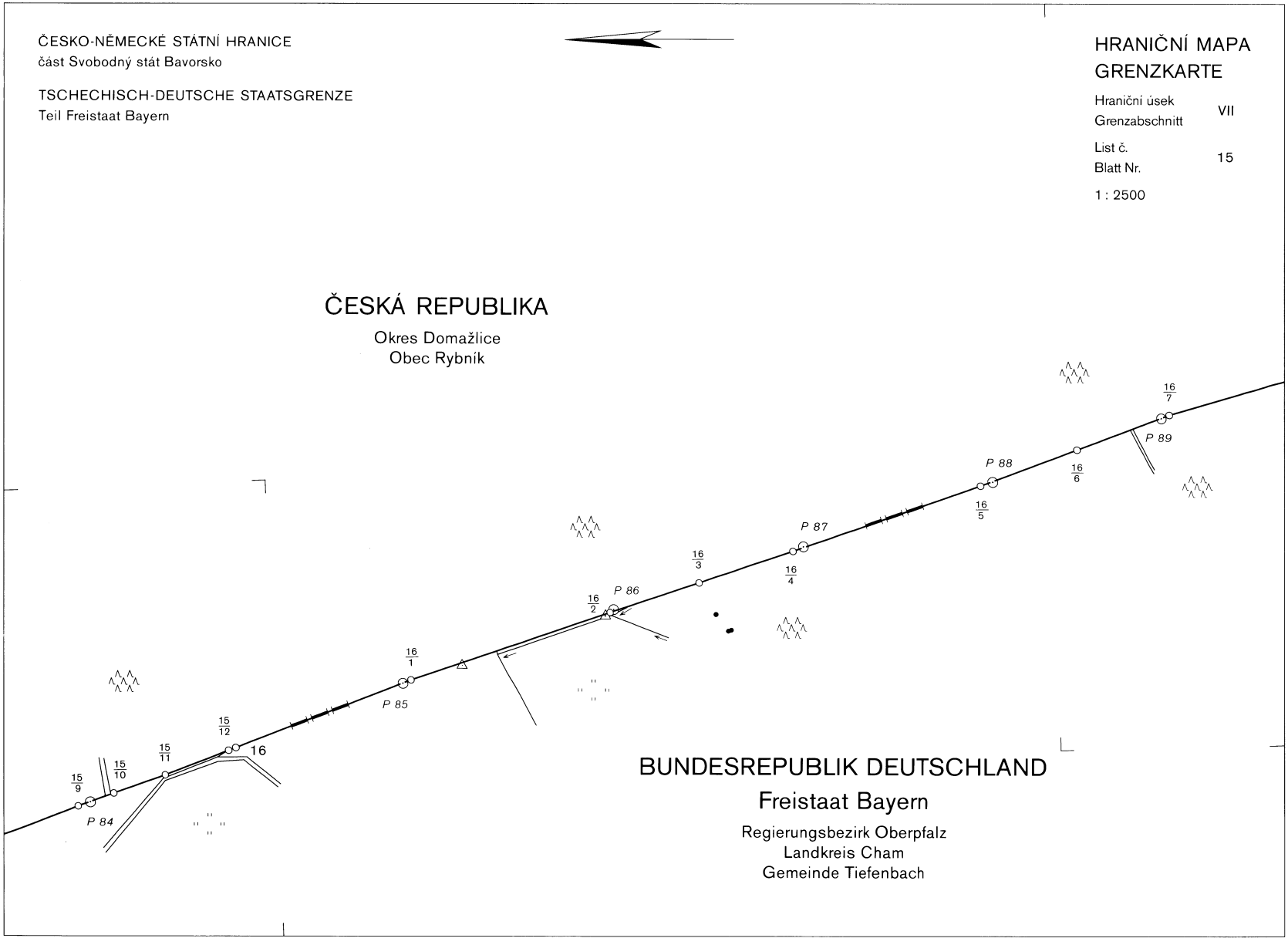
ČESKO-NĚMECKÉ STÁTNÍ HRANICE
část Svobodný stát Bavorsko
TSCHECHISCH-DEUTSCHE STAATSGRENZE
Teil Freistaat Bayern
HRANIČNÍ MAPA
GRENZKARTE
Hraniční úsek
Grenzabschnitt
VII
List č.
Blatt Nr.
15
1 : 2500
ČESKÁ REPUBLIKA
Okres Domažlice
Obec Rybník
P 84
P 85
P 86
P 87
P 88
P 89
15/9
15/10
15/11
15/12
16
16/1
16/2
16/3
16/4
16/5
16/6
16/7
BUNDESREPUBLIK DEUTSCHLAND
Freistaat Bayern
Regierungsbezirk Oberpfalz
Landkreis Cham
Gemeinde Tiefenbach

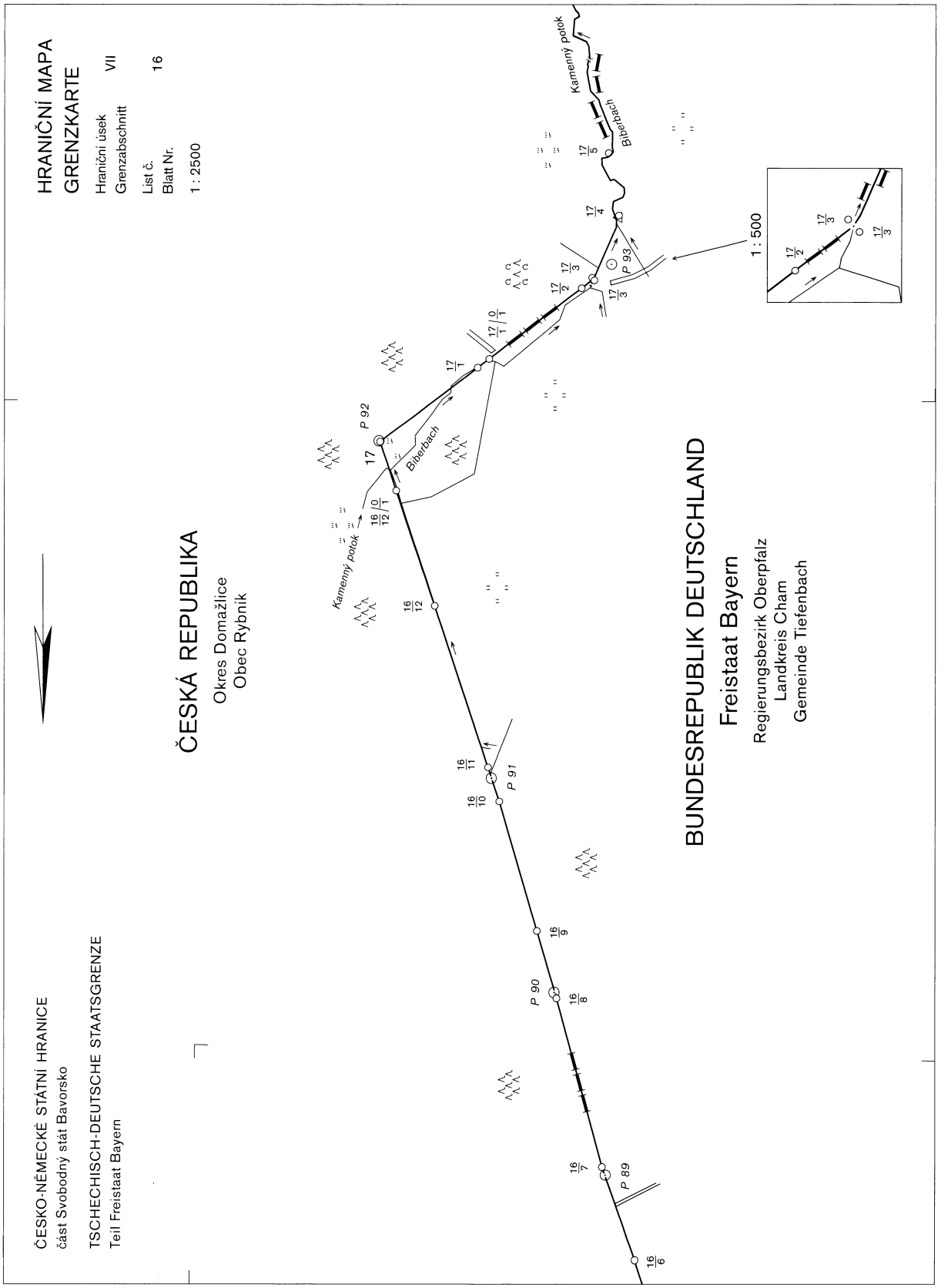
HRANIČNÍ MAPA
GRENZKARTE
Hraniční úsek VII
Grenzabschnitt
List č. 16
Blatt Nr.
1 : 2500
ČESKO-NĚMECKÉ STÁTNÍ HRANICE
část Svobodný stát Bavorsko
TSCHECHISCH-DEUTSCHE STAATSGRENZE
Teil Freistaat Bayern
ČESKÁ REPUBLIKA
Okres Domažlice
Obec Rybník
BUNDESREPUBLIK DEUTSCHLAND
Freistaat Bayern
Regierungsbezirk Oberpfalz
Landkreis Cham
Gemeinde Tiefenbach
Kamenný potok
Biberbach
P 89
P 90
P 91
P 92
P 93
1 : 500

ČESKO-NĚMECKÉ STÁTNÍ HRANICE
část Svobodný stát Bavorsko

TSCHECHISCH-DEUTSCHE STAATSGRENZE
Teil Freistaat Bayern

HRANIČNÍ MAPA
GRENZKARTE

Hraniční úsek / Grenzabschnitt: VII

List č. / Blatt Nr.: 17

1 : 2500

ČESKÁ REPUBLIKA

Okres Domažlice
Obec Rybník

Obec Nemanice

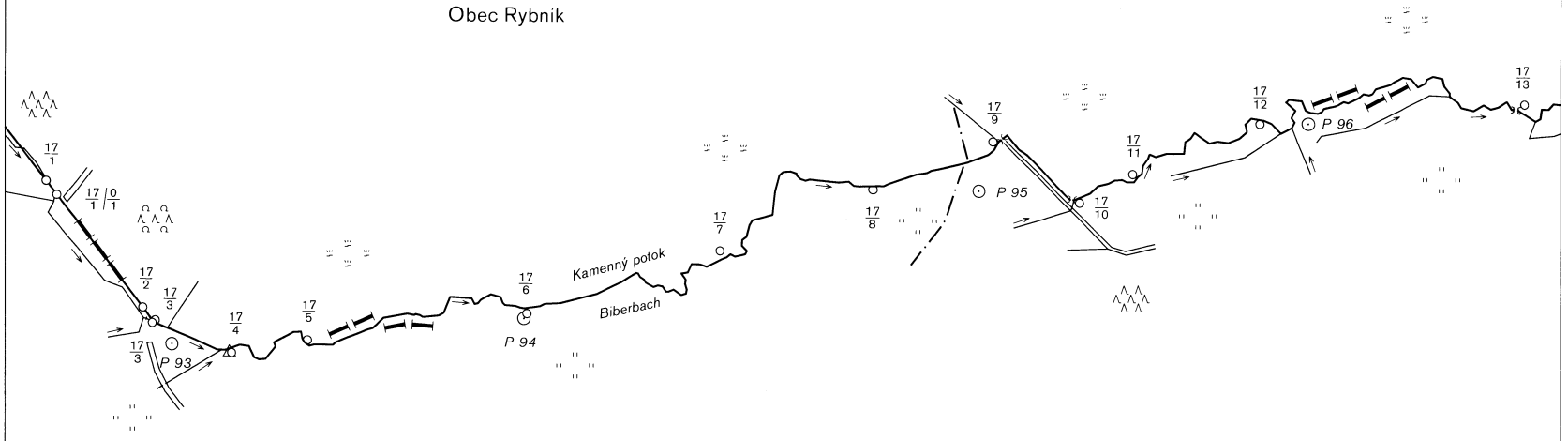

BUNDESREPUBLIK DEUTSCHLAND

Freistaat Bayern

Regierungsbezirk Oberpfalz
Landkreis Cham
Gemeinde Treffelstein

Gemeinde Tiefenbach

ČESKO-NĚMECKÉ STÁTNÍ HRANICE
část Svobodný stát Bavorsko

TSCHECHISCH-DEUTSCHE STAATSGRENZE
Teil Freistaat Bayern

HRANIČNÍ MAPA
GRENZKARTE

Hraniční úsek / Grenzabschnitt: VII

List č. / Blatt Nr.: 18

1 : 2500



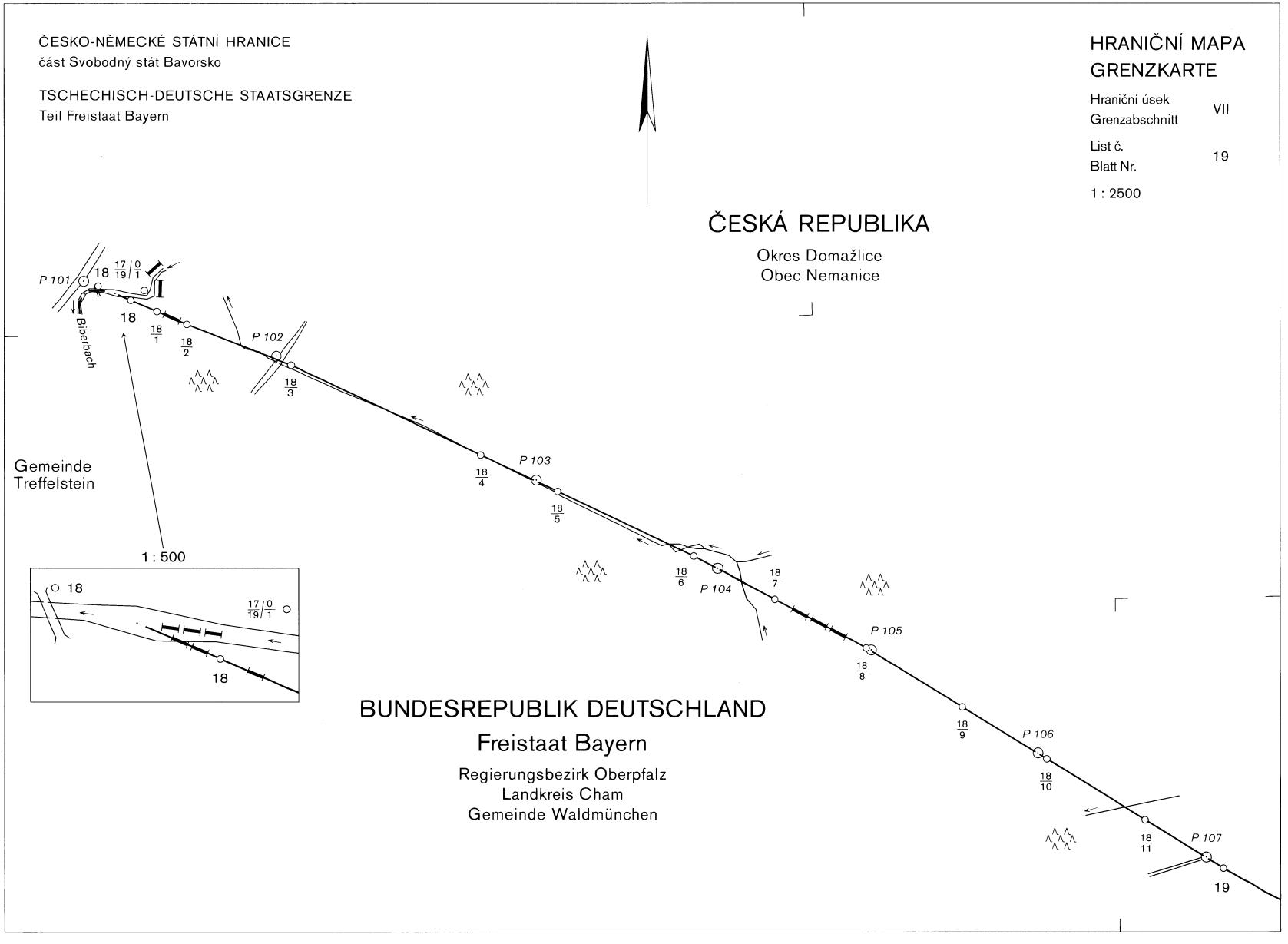
ČESKO-NĚMECKÉ STÁTNÍ HRANICE
část Svobodný stát Bavorsko
TSCHECHISCH-DEUTSCHE STAATSGRENZE
Teil Freistaat Bayern
HRANIČNÍ MAPA
GRENZKARTE
Hraniční úsek
Grenzabschnitt
VII
List č.
Blatt Nr.
19
1 : 2500
ČESKÁ REPUBLIKA
Okres Domažlice
Obec Nemanice
P 101
18
17/19/1
18
Biberbach
18/1
18/2
P 102
18/3
Gemeinde
Treffelstein
1 : 500
18
17/19/1
18
18/4
P 103
18/5
18/6
P 104
18/7
P 105
18/8
18/9
P 106
18/10
18/11
P 107
19
BUNDESREPUBLIK DEUTSCHLAND
Freistaat Bayern
Regierungsbezirk Oberpfalz
Landkreis Cham
Gemeinde Waldmünchen

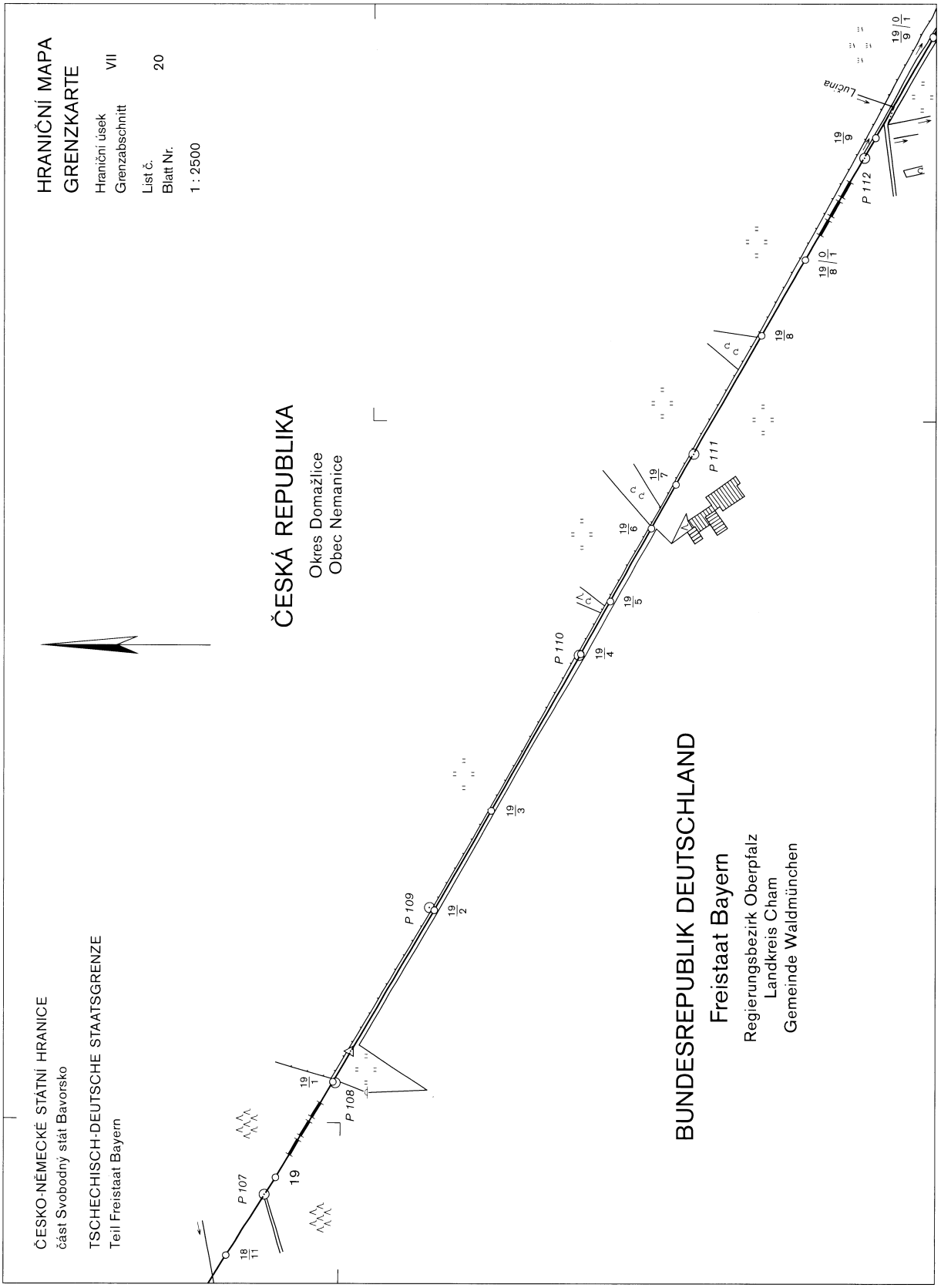
HRANIČNÍ MAPA
GRENZKARTE
Hraniční úsek VII
Grenzabschnitt
List č. 20
Blatt Nr.
1 : 2500
ČESKO-NĚMECKÉ STÁTNÍ HRANICE
část Svobodný stát Bavorsko
TSCHECHISCH-DEUTSCHE STAATSGRENZE
Teil Freistaat Bayern
ČESKÁ REPUBLIKA
Okres Domažlice
Obec Nemanice
BUNDESREPUBLIK DEUTSCHLAND
Freistaat Bayern
Regierungsbezirk Oberpfalz
Landkreis Cham
Gemeinde Waldmünchen
P 107
P 108
P 109
P 110
P 111
P 112
Lučina

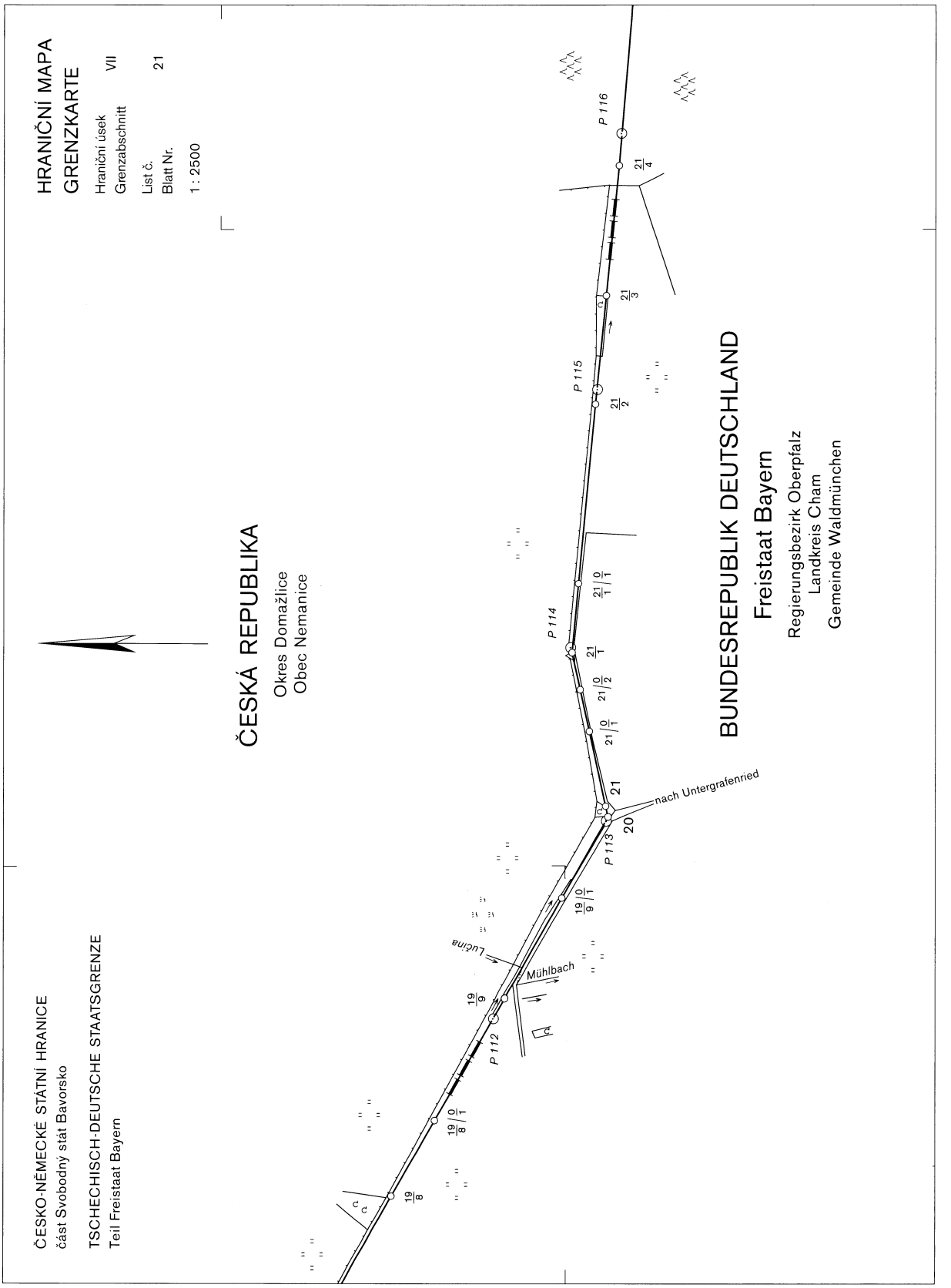
HRANIČNÍ MAPA
GRENZKARTE
Hraniční úsek VII
Grenzabschnitt
List č. 21
Blatt Nr.
1 : 2500
ČESKÁ REPUBLIKA
Okres Domažlice
Obec Nemanice
BUNDESREPUBLIK DEUTSCHLAND
Freistaat Bayern
Regierungsbezirk Oberpfalz
Landkreis Cham
Gemeinde Waldmünchen
ČESKO-NĚMECKÉ STÁTNÍ HRANICE
část Svobodný stát Bavorsko
TSCHECHISCH-DEUTSCHE STAATSGRENZE
Teil Freistaat Bayern
P 116
P 115
P 114
P 113
P 112
21
20
nach Untergrafenried
Mühlbach
Lučina

ČESKO-NĚMECKÉ STÁTNÍ HRANICE
část Svobodný stát Bavorsko

TSCHECHISCH-DEUTSCHE STAATSGRENZE
Teil Freistaat Bayern

HRANIČNÍ MAPA
GRENZKARTE

Hraniční úsek / Grenzabschnitt: VII

List č. / Blatt Nr.: 22

1 : 2500

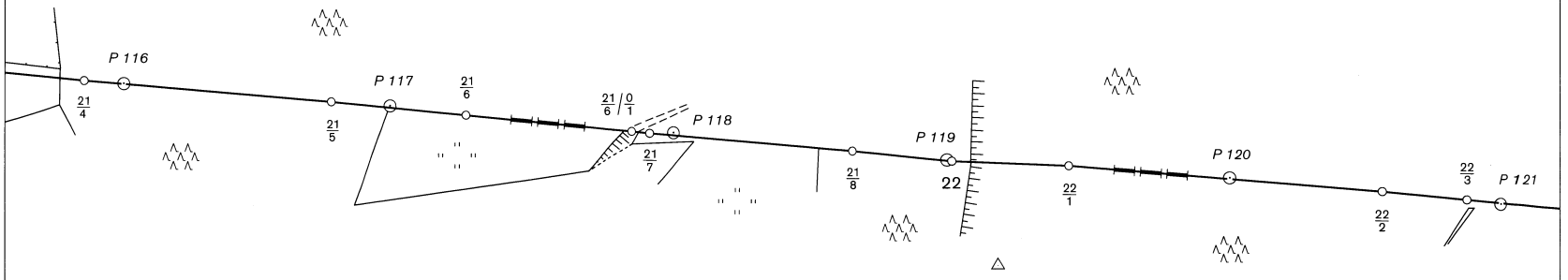

ČESKÁ REPUBLIKA

Okres Domažlice
Obec Nemanice

BUNDESREPUBLIK DEUTSCHLAND

Freistaat Bayern

Regierungsbezirk Oberpfalz
Landkreis Cham
Gemeinde Waldmünchen

ČESKO-NĚMECKÉ STÁTNÍ HRANICE
část Svobodný stát Bavorsko

TSCHECHISCH-DEUTSCHE STAATSGRENZE
Teil Freistaat Bayern

HRANIČNÍ MAPA
GRENZKARTE

Hraniční úsek / Grenzabschnitt: VII

List č. / Blatt Nr.: 23

1 : 2500

ČESKÁ REPUBLIKA

Okres Domažlice
Obec Nemanice



BUNDESREPUBLIK DEUTSCHLAND

Freistaat Bayern

Regierungsbezirk Oberpfalz
Landkreis Cham
Gemeinde Waldmünchen

ČESKO-NĚMECKÉ STÁTNÍ HRANICE
část Svobodný stát Bavorsko

TSCHECHISCH-DEUTSCHE STAATSGRENZE
Teil Freistaat Bayern

HRANIČNÍ MAPA
GRENZKARTE

Hraniční úsek / Grenzabschnitt: VII

List č. / Blatt Nr.: 24

1 : 2500

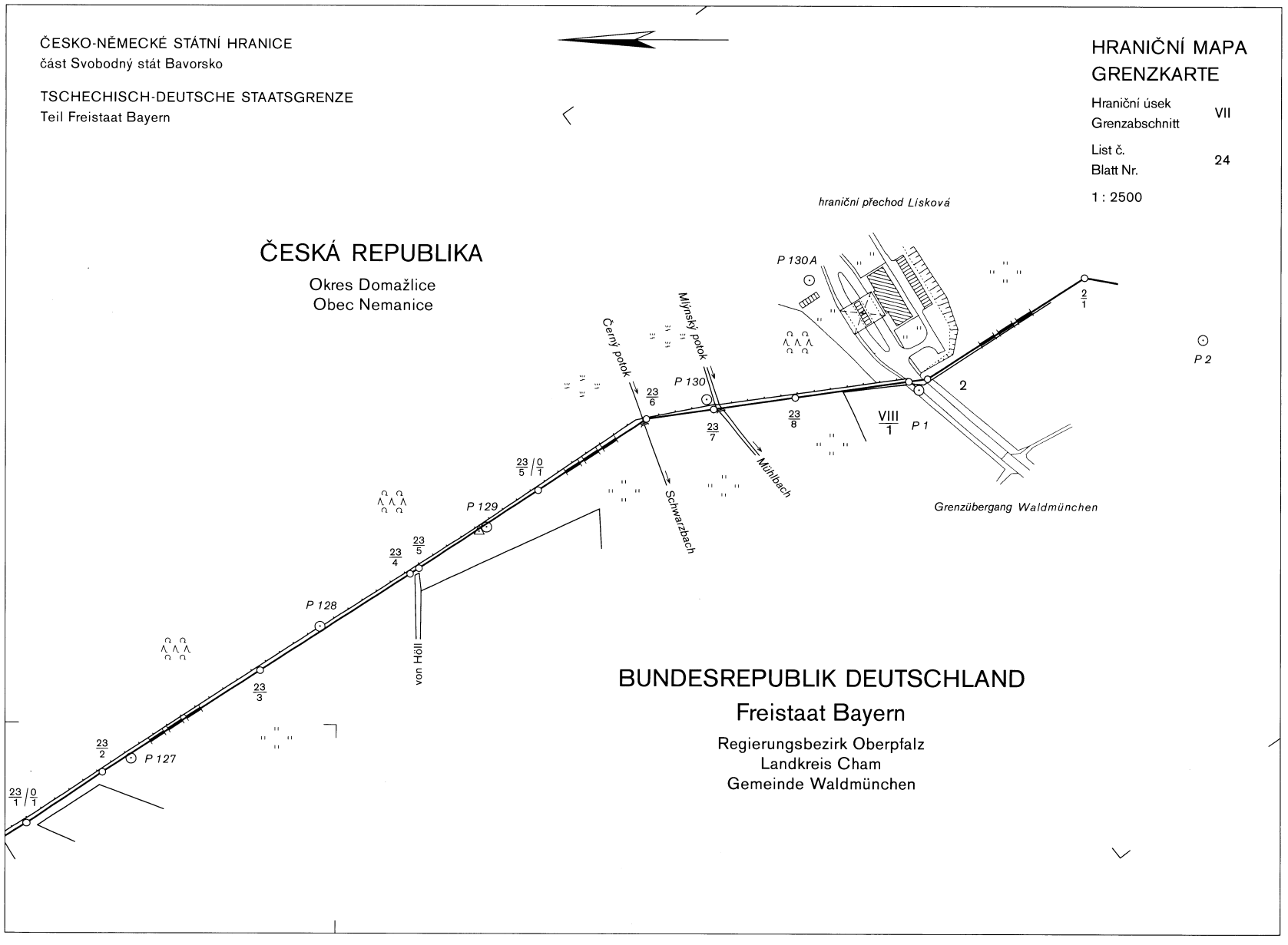

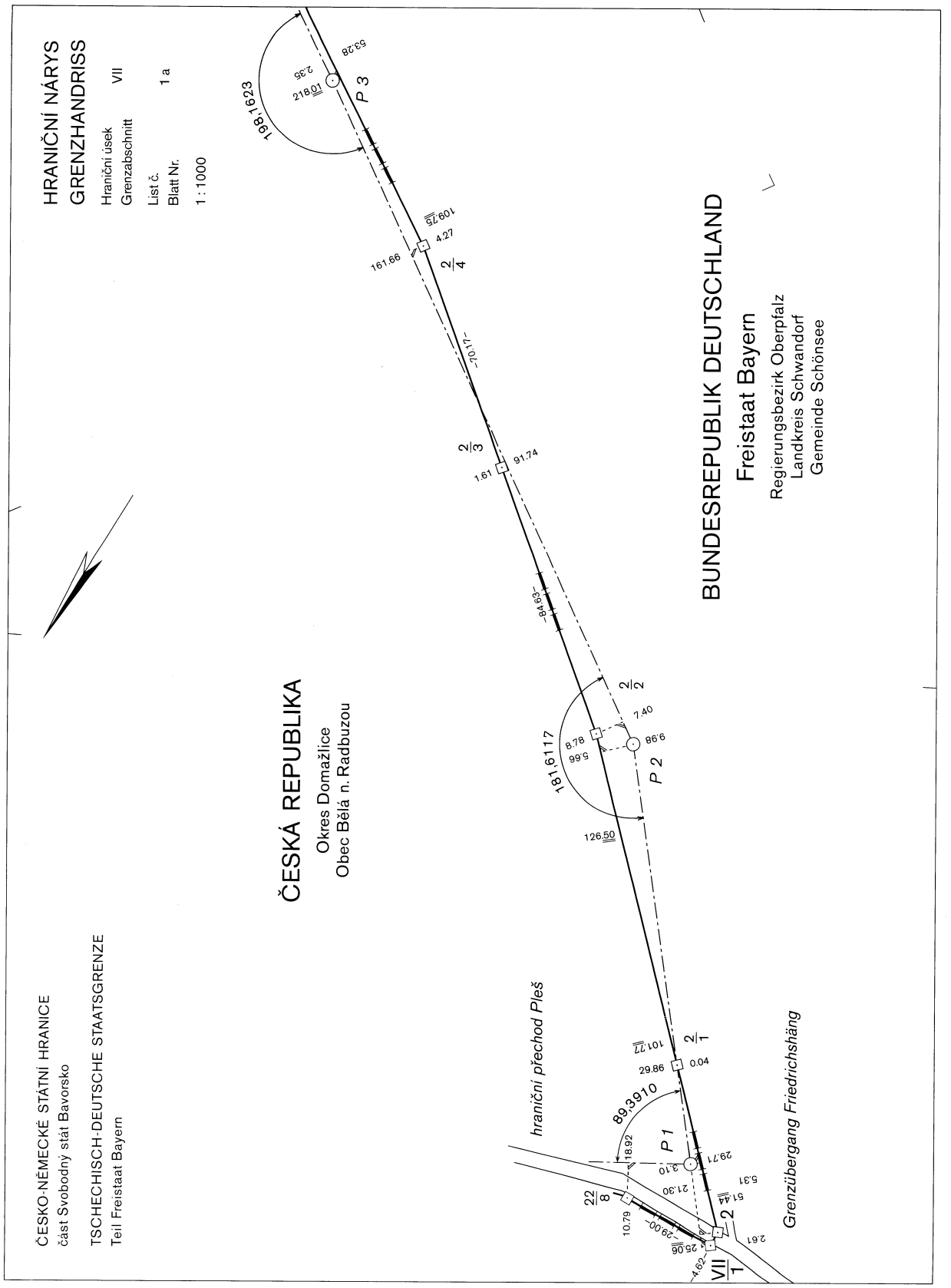
HRANIČNÍ NÁRYS
GRENZHANDRISS
Hraniční úsek
Grenzabschnitt VII
List č.
Blatt Nr. 1 a
1 : 1000
ČESKO-NĚMECKÉ STÁTNÍ HRANICE
část Svobodný stát Bavorsko
TSCHECHISCH-DEUTSCHE STAATSGRENZE
Teil Freistaat Bayern
ČESKÁ REPUBLIKA
Okres Domažlice
Obec Bělá n. Radbuzou
BUNDESREPUBLIK DEUTSCHLAND
Freistaat Bayern
Regierungsbezirk Oberpfalz
Landkreis Schwandorf
Gemeinde Schönsee
hraniční přechod Pleš
Grenzübergang Friedrichshäng
198,1623
P 3
53.28
2.35
218.01
109.75
4.27
161.66
2/4
-70.17-
2/3
91.74
1.61
-84.63-
2/2
7.40
8.78
5.66
9.98
P 2
181,6117
126.50
2/1
101.77
29.86
0.04
89,3910
P 1
18.92
3.10
29.71
21.30
5.31
51.44
2
22/8
10.79
-29.00-
25.06
2.61
-4.62-
VII/1

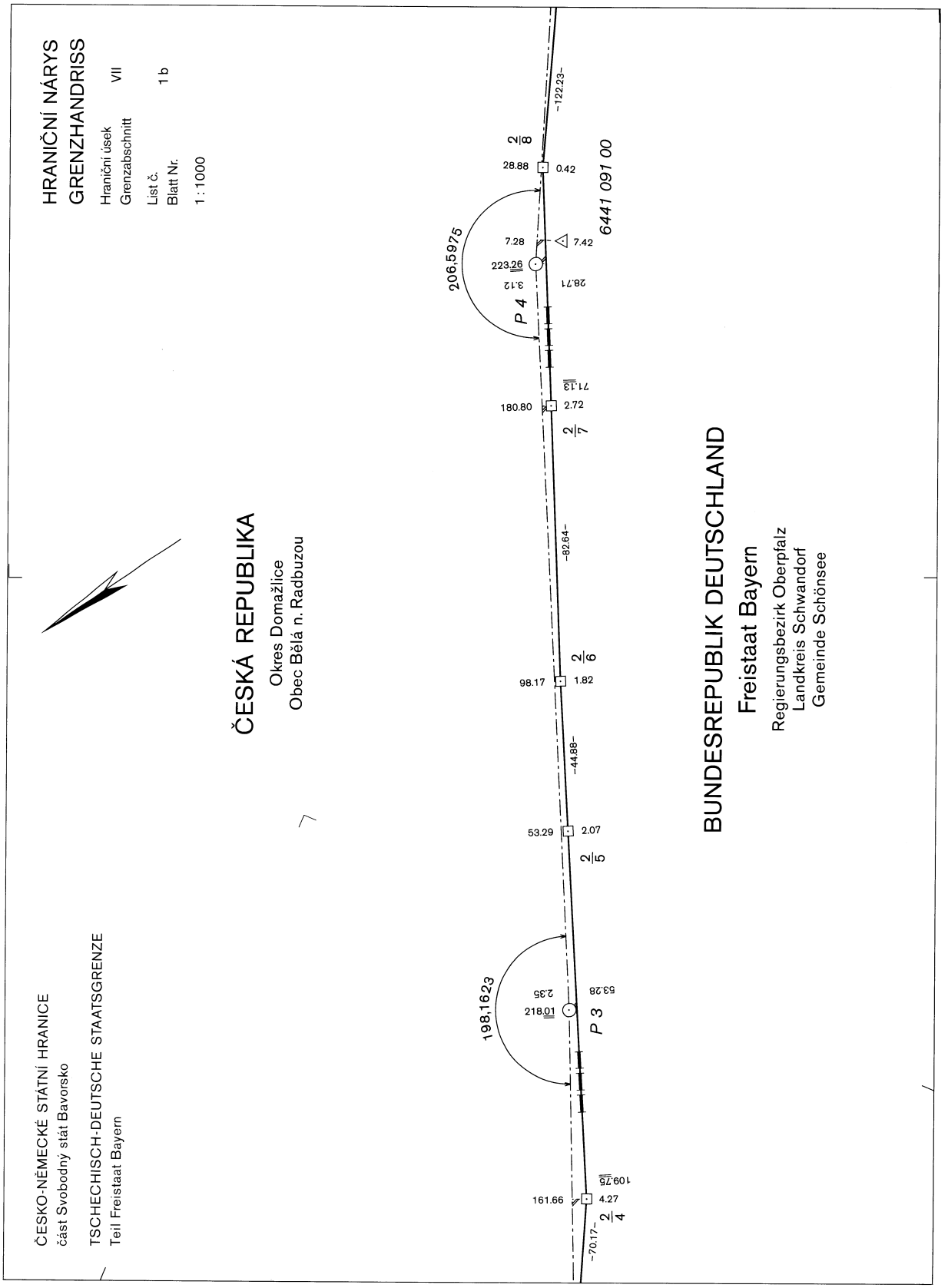
HRANIČNÍ NÁRYS
GRENZHANDRISS
Hraniční úsek VII
Grenzabschnitt
List č. 1 b
Blatt Nr.
1 : 1000
ČESKO-NĚMECKÉ STÁTNÍ HRANICE
část Svobodný stát Bavorsko
TSCHECHISCH-DEUTSCHE STAATSGRENZE
Teil Freistaat Bayern
ČESKÁ REPUBLIKA
Okres Domažlice
Obec Bělá n. Radbuzou
BUNDESREPUBLIK DEUTSCHLAND
Freistaat Bayern
Regierungsbezirk Oberpfalz
Landkreis Schwandorf
Gemeinde Schönsee
6441 091 00
P 4
206,5975
P 3
198,1623
2/8
2/7
2/6
2/5
2/4
-122.23-
-82.64-
-44.88-
-70.17-
28.88
0.42
7.28
7.42
223.26
3.12
28.71
180.80
2.72
71.13
98.17
1.82
53.29
2.07
53.28
2.35
218.01
161.66
4.27
109.75

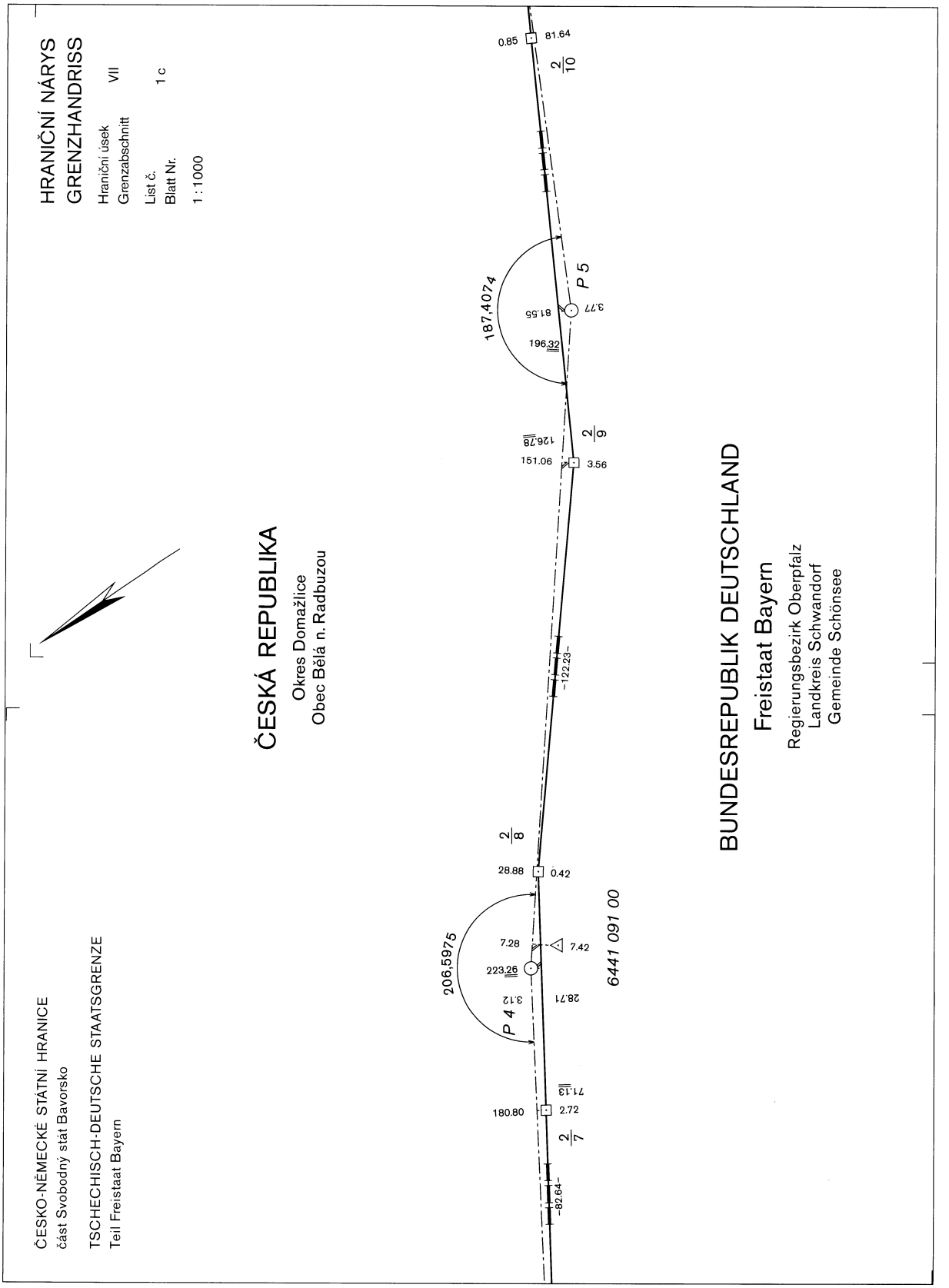
ČESKO-NĚMECKÉ STÁTNÍ HRANICE
část Svobodný stát Bavorsko
TSCHECHISCH-DEUTSCHE STAATSGRENZE
Teil Freistaat Bayern
HRANIČNÍ NÁRYS
GRENZHANDRISS
Hraniční úsek VII
Grenzabschnitt
List č. 1 c
Blatt Nr.
1 : 1000
ČESKÁ REPUBLIKA
Okres Domažlice
Obec Bělá n. Radbuzou
BUNDESREPUBLIK DEUTSCHLAND
Freistaat Bayern
Regierungsbezirk Oberpfalz
Landkreis Schwandorf
Gemeinde Schönsee
6441 091 00
P 4
P 5
206,5975
187,4074
180.80
71.13
2.72
2/7
82.64
28.88
0.42
2/8
7.28
7.42
223.26
3.12
28.71
151.06
3.56
2/9
126.78
122.23
196.32
81.55
3.77
0.85
81.64
2/10

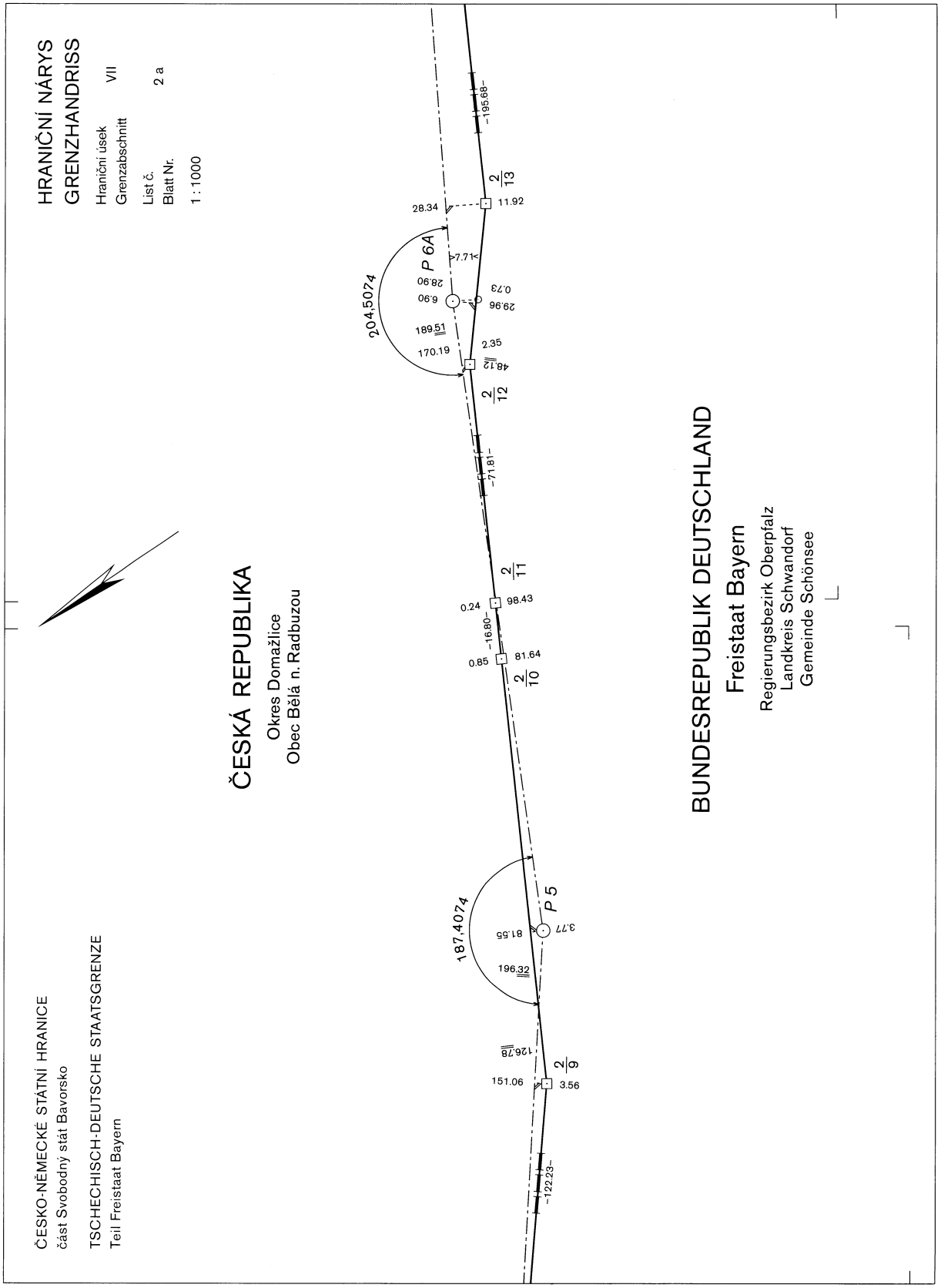
HRANIČNÍ NÁRYS
GRENZHANDRISS
Hraniční úsek VII
Grenzabschnitt
List č. 2 a
Blatt Nr.
1 : 1000
ČESKÁ REPUBLIKA
Okres Domažlice
Obec Bělá n. Radbuzou
BUNDESREPUBLIK DEUTSCHLAND
Freistaat Bayern
Regierungsbezirk Oberpfalz
Landkreis Schwandorf
Gemeinde Schönsee
ČESKO-NĚMECKÉ STÁTNÍ HRANICE
část Svobodný stát Bavorsko
TSCHECHISCH-DEUTSCHE STAATSGRENZE
Teil Freistaat Bayern
P 6A
P 5
204.5074
187.4074
2/13
2/12
2/11
2/10
2/9
11.92
98.43
81.64
3.56
28.34
7.71
6.90
28.90
0.73
29.96
189.51
170.19
2.35
48.12
71.81
16.80
0.24
0.85
81.55
3.77
196.32
126.78
151.06
122.23
195.68

ČESKO-NĚMECKÉ STÁTNÍ HRANICE
část Svobodný stát Bavorsko

TSCHECHISCH-DEUTSCHE STAATSGRENZE
Teil Freistaat Bayern

HRANIČNÍ NÁRYS
GRENZHANDRISS

Hraniční úsek
Grenzabschnitt VII

List č.
Blatt Nr. 2 b

1 : 1000

ČESKÁ REPUBLIKA

Okres Domažlice
Obec Bělá n. Radbuzou

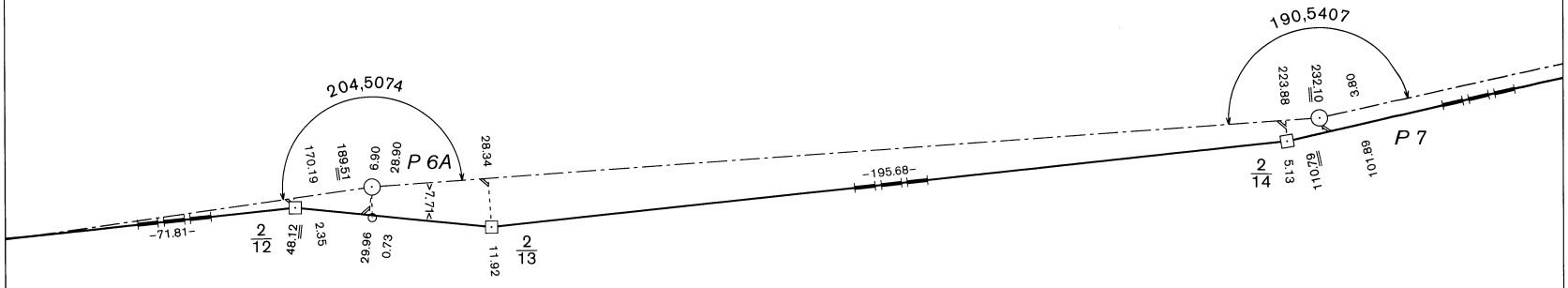

BUNDESREPUBLIK DEUTSCHLAND

Freistaat Bayern

Regierungsbezirk Oberpfalz
Landkreis Schwandorf
Gemeinde Schönsee

ČESKO-NĚMECKÉ STÁTNÍ HRANICE
část Svobodný stát Bavorsko

TSCHECHISCH-DEUTSCHE STAATSGRENZE
Teil Freistaat Bayern

HRANIČNÍ NÁRYS
GRENZHANDRISS

Hraniční úsek / Grenzabschnitt: VII

List č. / Blatt Nr.: 2 c

1 : 1000

ČESKÁ REPUBLIKA

Okres Domažlice
Obec Bělá n. Radbuzou

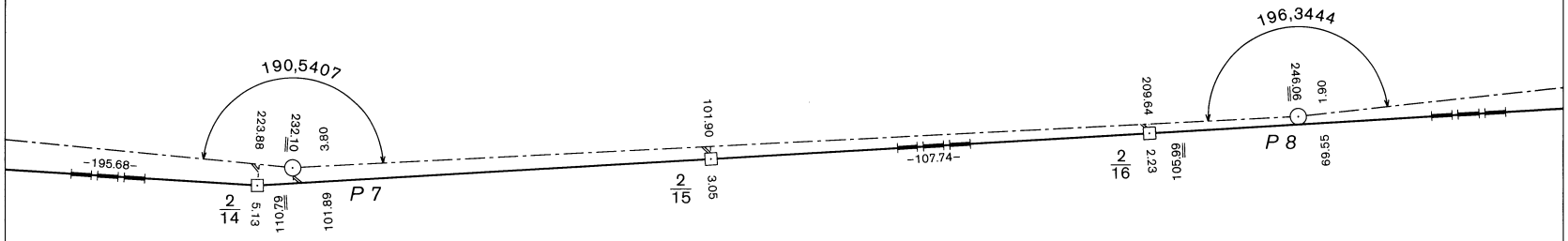

BUNDESREPUBLIK DEUTSCHLAND

Freistaat Bayern

Regierungsbezirk Oberpfalz
Landkreis Schwandorf
Gemeinde Schönsee

ČESKO-NĚMECKÉ STÁTNÍ HRANICE
část Svobodný stát Bavorsko

TSCHECHISCH-DEUTSCHE STAATSGRENZE
Teil Freistaat Bayern

HRANIČNÍ NÁRYS
GRENZHANDRISS

Hraniční úsek / Grenzabschnitt: VII

List č. / Blatt Nr.: 2 d

1 : 1000

ČESKÁ REPUBLIKA

Okres Domažlice
Obec Bělá n. Radbuzou

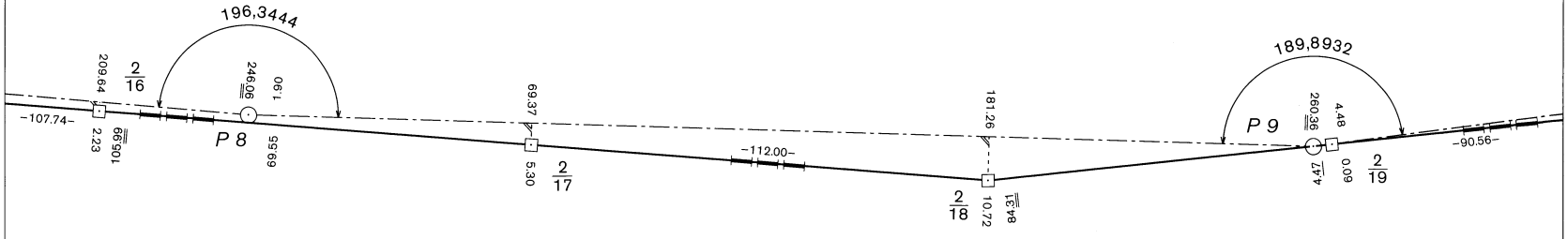

BUNDESREPUBLIK DEUTSCHLAND

Freistaat Bayern

Regierungsbezirk Oberpfalz
Landkreis Schwandorf
Gemeinde Schönsee

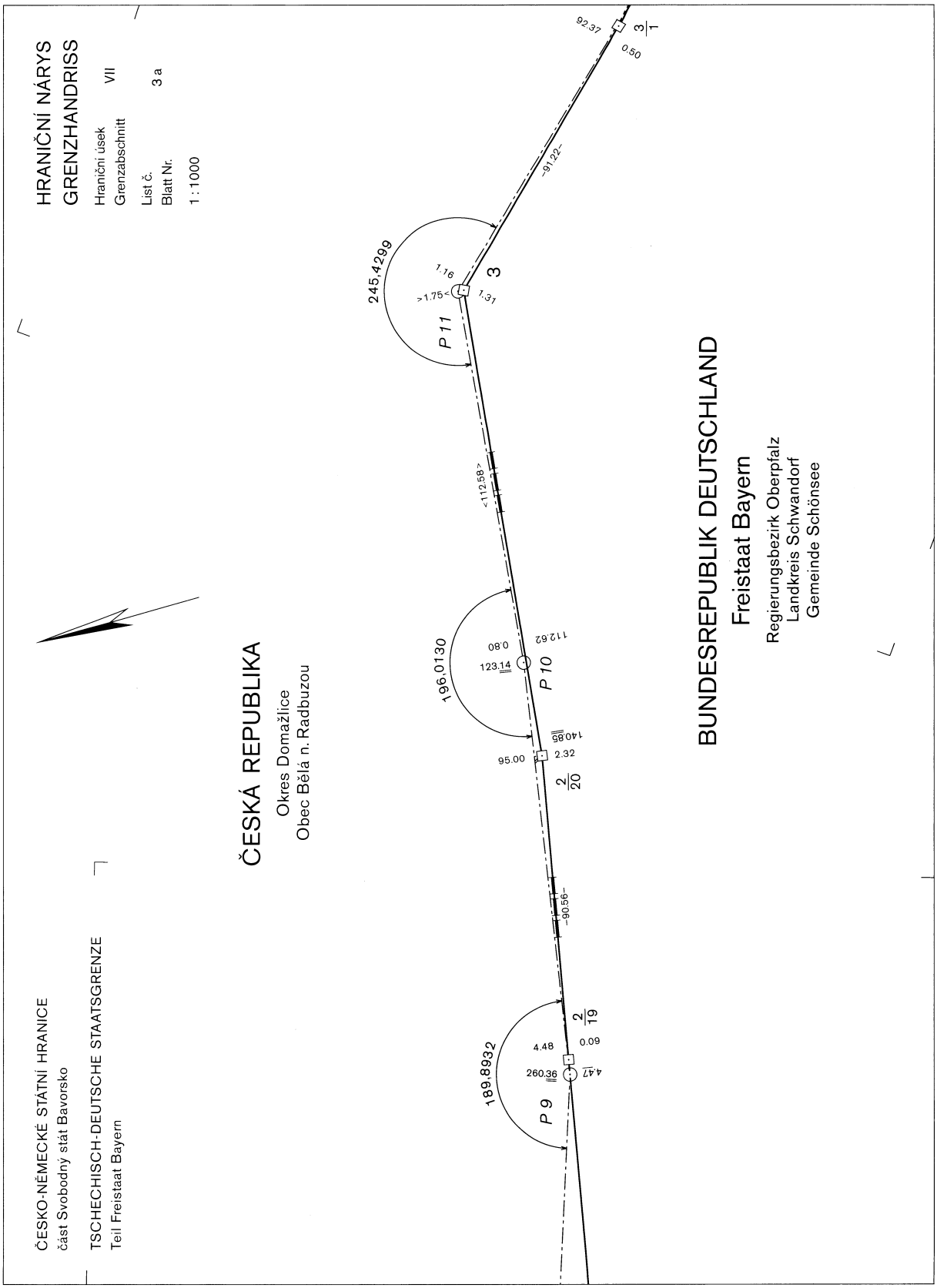
HRANIČNÍ NÁRYS
GRENZHANDRISS
Hraniční úsek
Grenzabschnitt
VII
List č.
Blatt Nr.
3 a
1 : 1000
ČESKO-NĚMECKÉ STÁTNÍ HRANICE
část Svobodný stát Bavorsko
TSCHECHISCH-DEUTSCHE STAATSGRENZE
Teil Freistaat Bayern
ČESKÁ REPUBLIKA
Okres Domažlice
Obec Bělá n. Radbuzou
BUNDESREPUBLIK DEUTSCHLAND
Freistaat Bayern
Regierungsbezirk Oberpfalz
Landkreis Schwandorf
Gemeinde Schönsee
92.37
3/1
0.50
-91.22-
245,4299
1.16
3
>1.75<
1.31
P 11
<112.58>
196,0130
0.80
112.62
123.14
P 10
140.85
95.00
2.32
2/20
-90.56-
2/19
4.48
0.09
189,8932
260.36
4.47
P 9

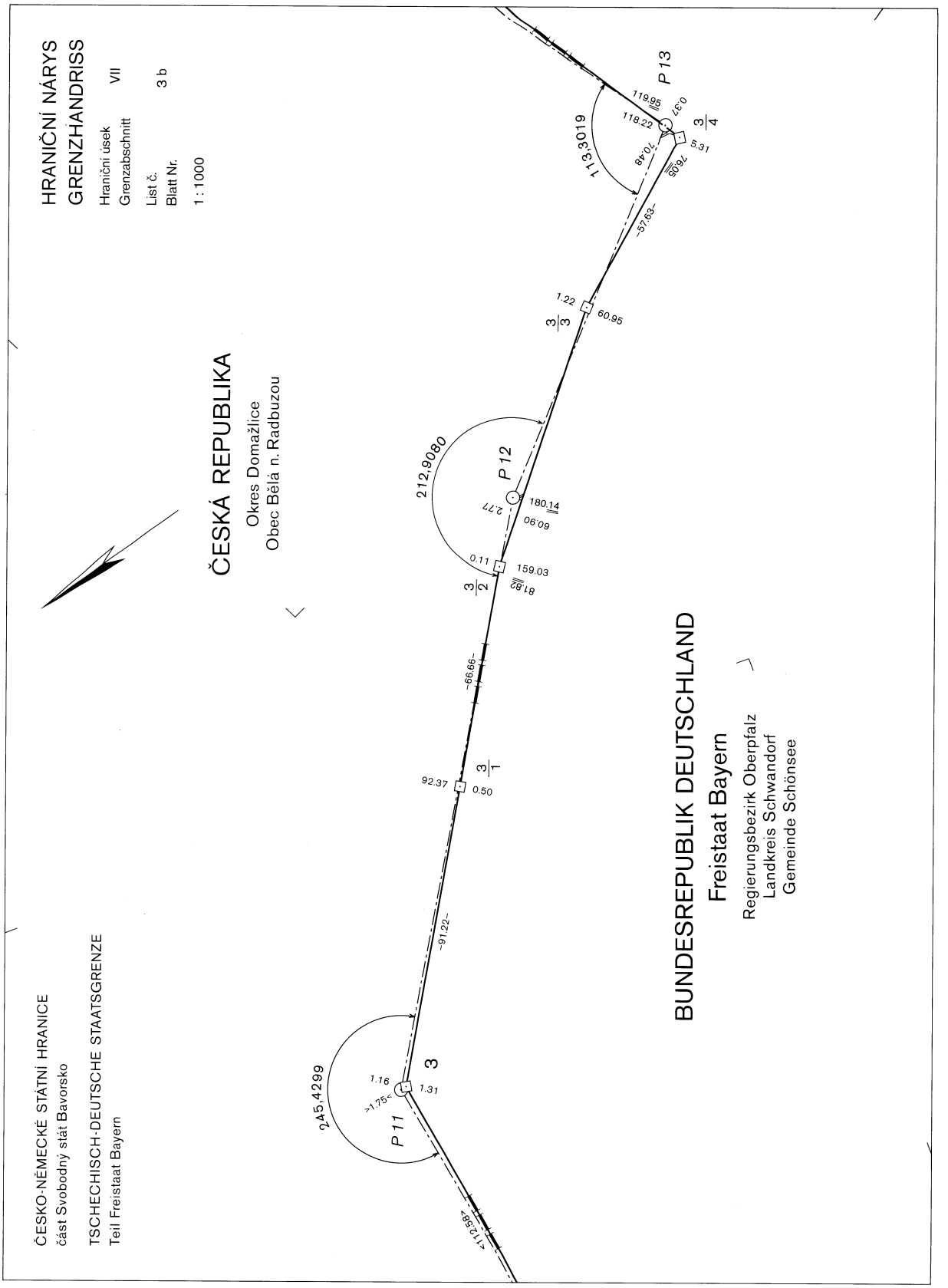
HRANIČNÍ NÁRYS
GRENZHANDRISS
Hraniční úsek
Grenzabschnitt VII
List č.
Blatt Nr. 3 b
1 : 1000
ČESKÁ REPUBLIKA
Okres Domažlice
Obec Bělá n. Radbuzou
BUNDESREPUBLIK DEUTSCHLAND
Freistaat Bayern
Regierungsbezirk Oberpfalz
Landkreis Schwandorf
Gemeinde Schönsee
ČESKO-NĚMECKÉ STÁTNÍ HRANICE
část Svobodný stát Bavorsko
TSCHECHISCH-DEUTSCHE STAATSGRENZE
Teil Freistaat Bayern
P 11
P 12
P 13
245,4299
212,9080
113,3019
1.16
1.31
>1.75<
3
92.37
0.50
3/1
-91.22-
-66.66-
0.11
159.03
81.82
3/2
2.77
180.14
60.90
1.22
60.95
3/3
-57.63-
70.48
76.05
5.31
3/4
118.22
119.95
0.37
<112.58>

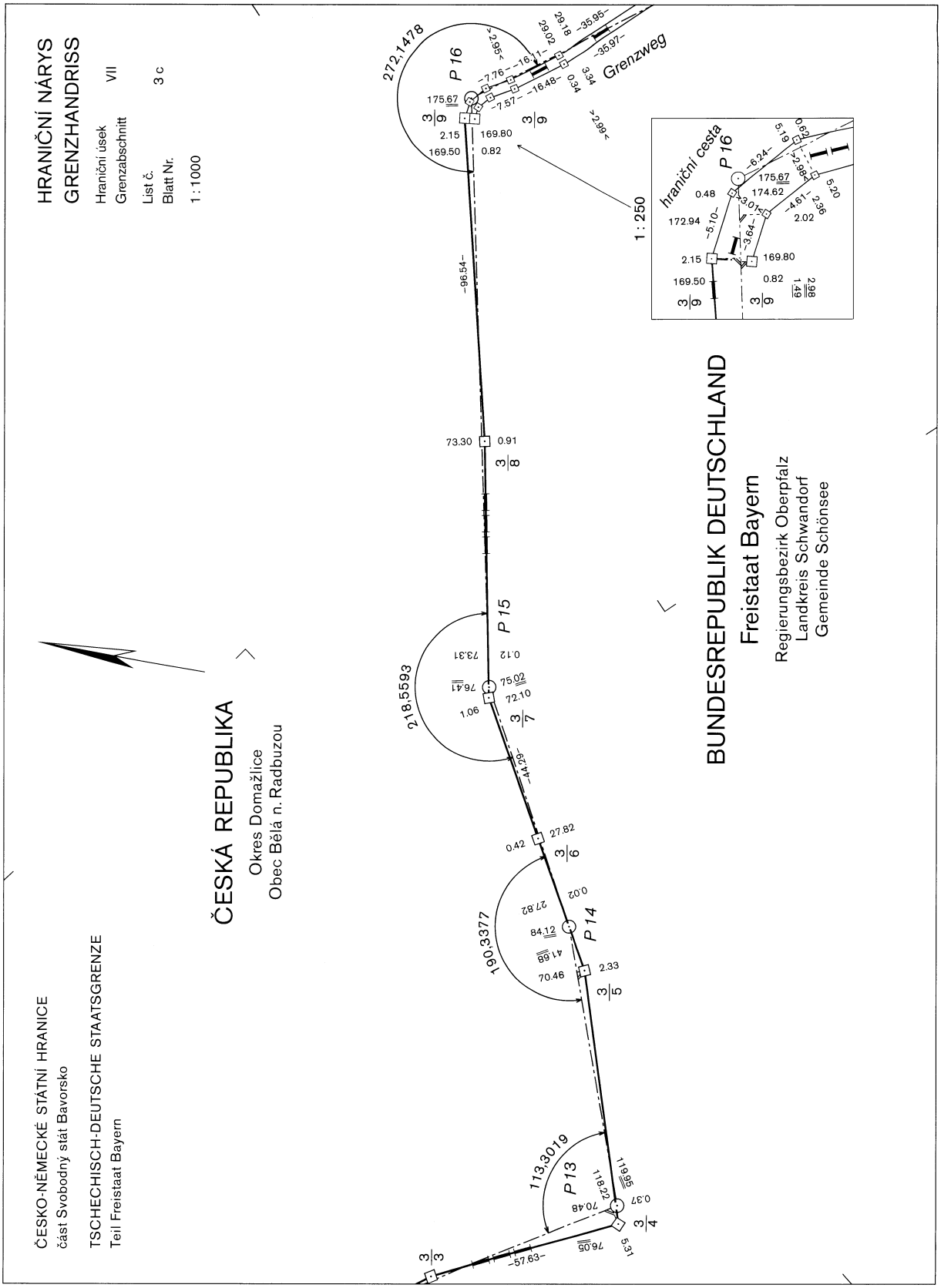
ČESKO-NĚMECKÉ STÁTNÍ HRANICE
část Svobodný stát Bavorsko
TSCHECHISCH-DEUTSCHE STAATSGRENZE
Teil Freistaat Bayern
HRANIČNÍ NÁRYS
GRENZHANDRISS
Hraniční úsek VII
Grenzabschnitt
List č. 3 c
Blatt Nr.
1 : 1000
ČESKÁ REPUBLIKA
Okres Domažlice
Obec Bělá n. Radbuzou
BUNDESREPUBLIK DEUTSCHLAND
Freistaat Bayern
Regierungsbezirk Oberpfalz
Landkreis Schwandorf
Gemeinde Schönsee
Grenzweg
hraniční cesta
1 : 250
P 16
P 15
P 14
P 13
272,1478
218,5593
190,3377
113,3019

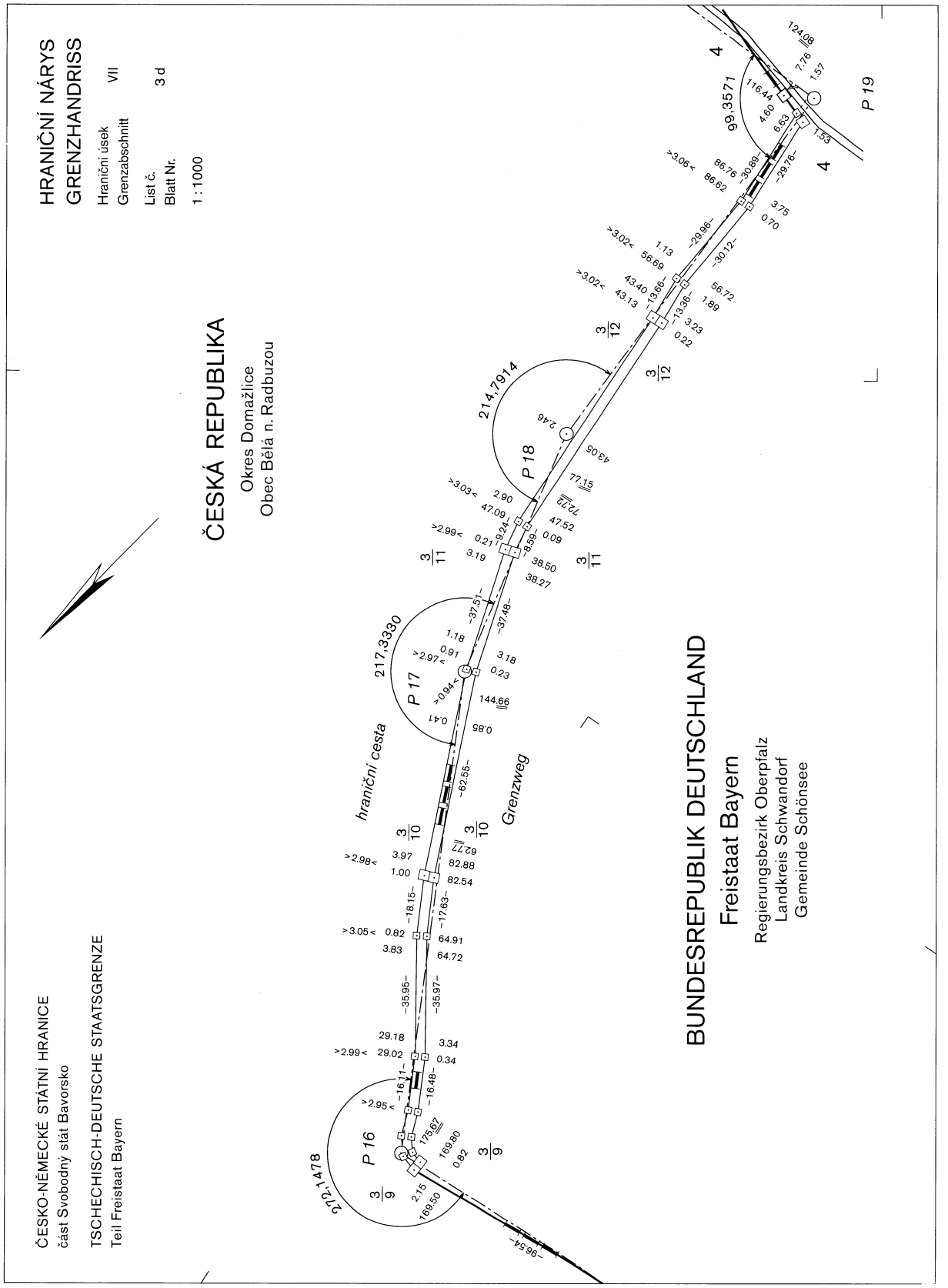
HRANIČNÍ NÁRYS
GRENZHANDRISS
Hraniční úsek VII
Grenzabschnitt
List č. 3 d
Blatt Nr.
1 : 1000
ČESKÁ REPUBLIKA
Okres Domažlice
Obec Bělá n. Radbuzou
BUNDESREPUBLIK DEUTSCHLAND
Freistaat Bayern
Regierungsbezirk Oberpfalz
Landkreis Schwandorf
Gemeinde Schönsee
ČESKO-NĚMECKÉ STÁTNÍ HRANICE
část Svobodný stát Bavorsko
TSCHECHISCH-DEUTSCHE STAATSGRENZE
Teil Freistaat Bayern
hraniční cesta
Grenzweg
P 16
P 17
P 18
P 19
217,1478
217,3330
214,7914
99,3571

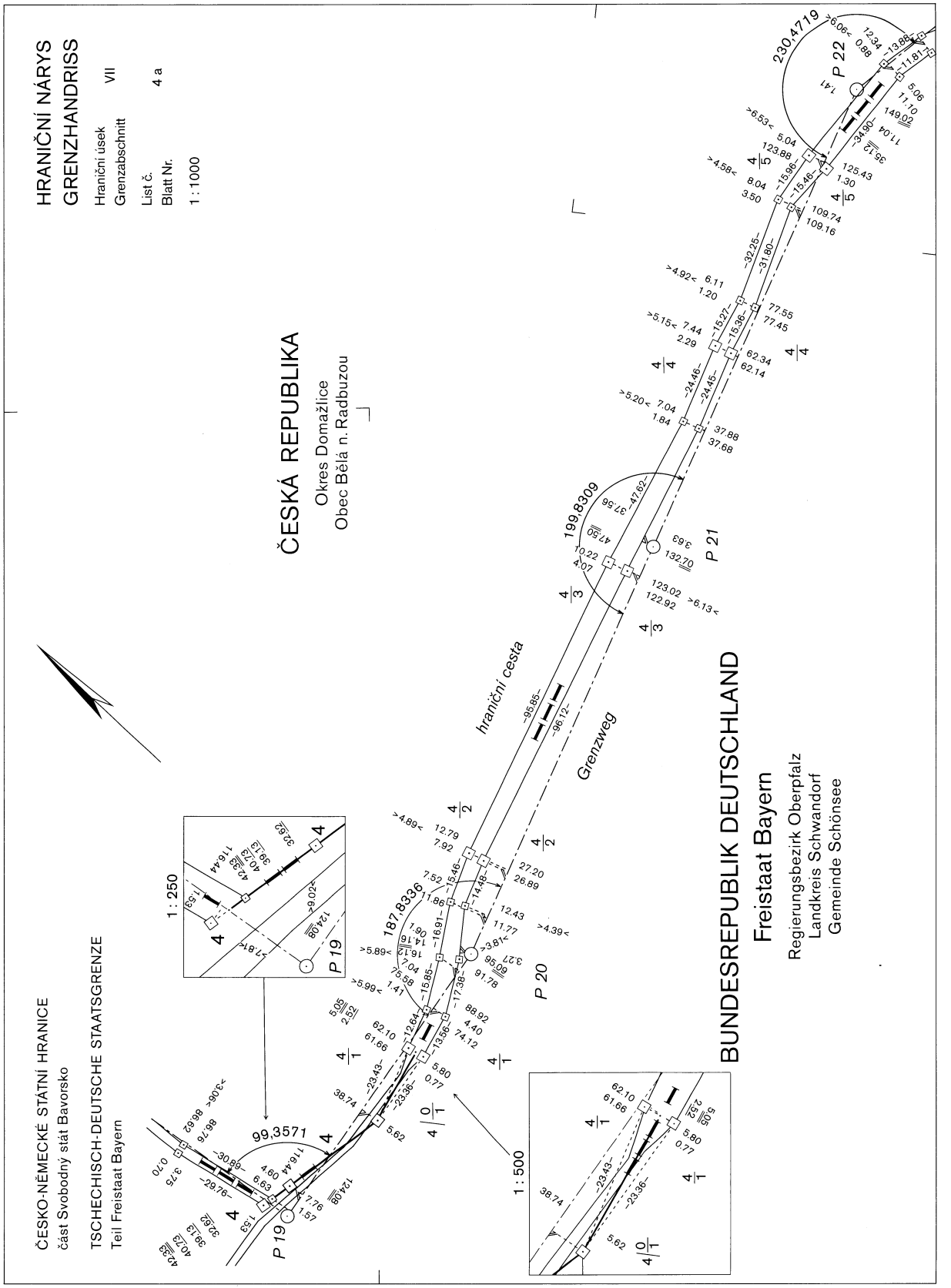
HRANIČNÍ NÁRYS
GRENZHANDRISS
Hraniční úsek VII
Grenzabschnitt
List č. 4 a
Blatt Nr.
1 : 1000
ČESKO-NĚMECKÉ STÁTNÍ HRANICE
část Svobodný stát Bavorsko
TSCHECHISCH-DEUTSCHE STAATSGRENZE
Teil Freistaat Bayern
ČESKÁ REPUBLIKA
Okres Domažlice
Obec Bělá n. Radbuzou
BUNDESREPUBLIK DEUTSCHLAND
Freistaat Bayern
Regierungsbezirk Oberpfalz
Landkreis Schwandorf
Gemeinde Schönsee
hraniční cesta
Grenzweg
P 19
P 20
P 21
P 22
99,3571
187,8336
199,8309
230,4719
1 : 250
1 : 500

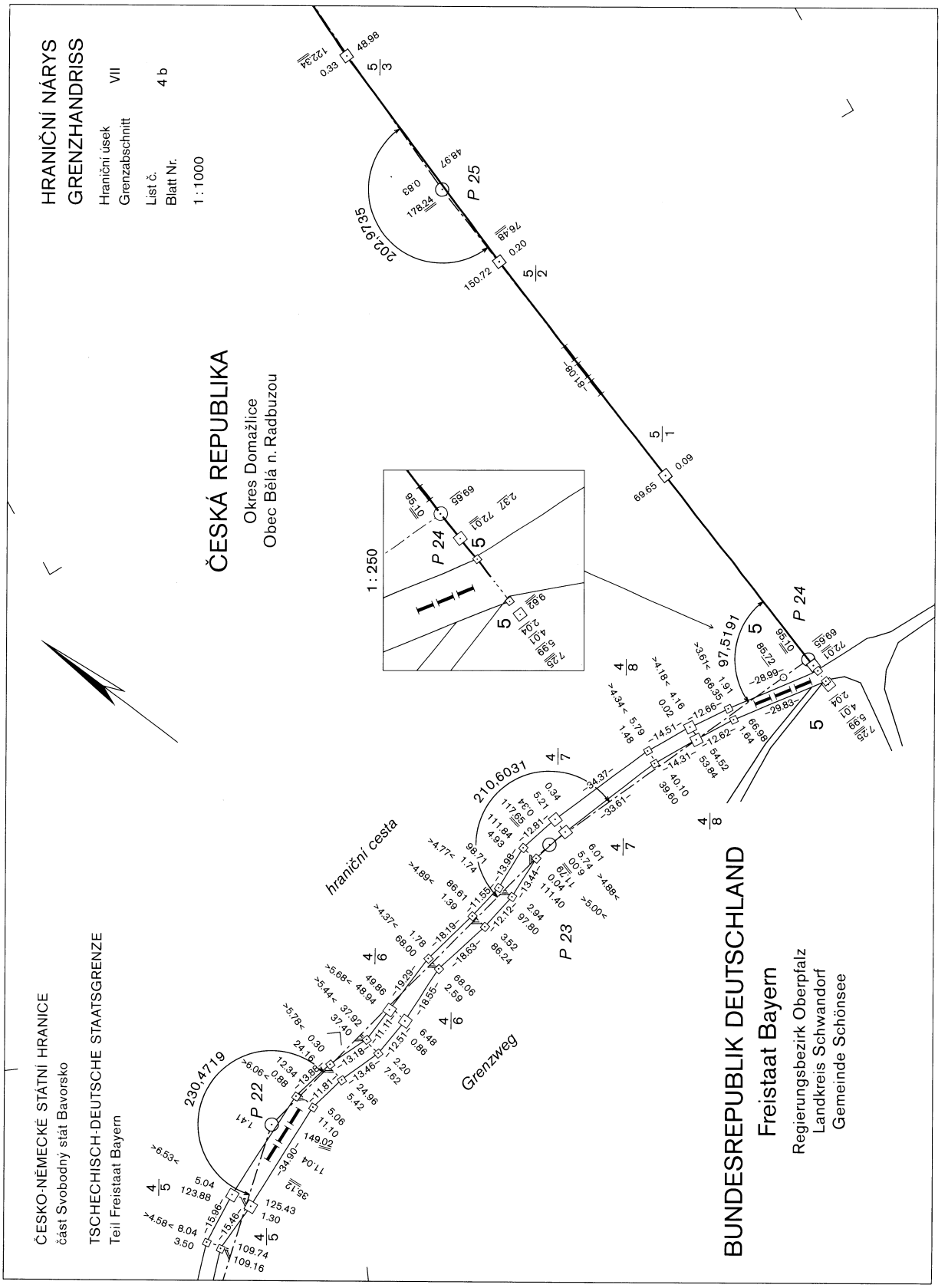
HRANIČNÍ NÁRYS
GRENZHANDRISS
Hraniční úsek VII
Grenzabschnitt
List č. 4 b
Blatt Nr.
1 : 1000
ČESKÁ REPUBLIKA
Okres Domažlice
Obec Bělá n. Radbuzou
ČESKO-NĚMECKÉ STÁTNÍ HRANICE
část Svobodný stát Bavorsko
TSCHECHISCH-DEUTSCHE STAATSGRENZE
Teil Freistaat Bayern
BUNDESREPUBLIK DEUTSCHLAND
Freistaat Bayern
Regierungsbezirk Oberpfalz
Landkreis Schwandorf
Gemeinde Schönsee
hraniční cesta
Grenzweg
1 : 250
P 22
P 23
P 24
P 25
230.4719
210.6031
202.9135
97.5191

ČESKO-NĚMECKÉ STÁTNÍ HRANICE
část Svobodný stát Bavorsko

TSCHECHISCH-DEUTSCHE STAATSGRENZE
Teil Freistaat Bayern

HRANIČNÍ NÁRYS
GRENZHANDRISS

Hraniční úsek / Grenzabschnitt: VII

List č. / Blatt Nr.: 4 c

1 : 1000

ČESKÁ REPUBLIKA

Okres Domažlice
Obec Bělá n. Radbuzou

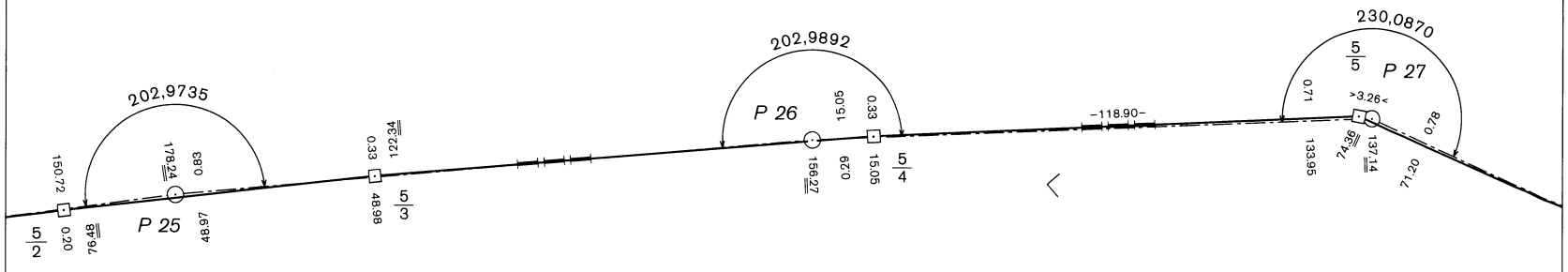

BUNDESREPUBLIK DEUTSCHLAND

Freistaat Bayern

Regierungsbezirk Oberpfalz
Landkreis Schwandorf
Gemeinde Schönsee

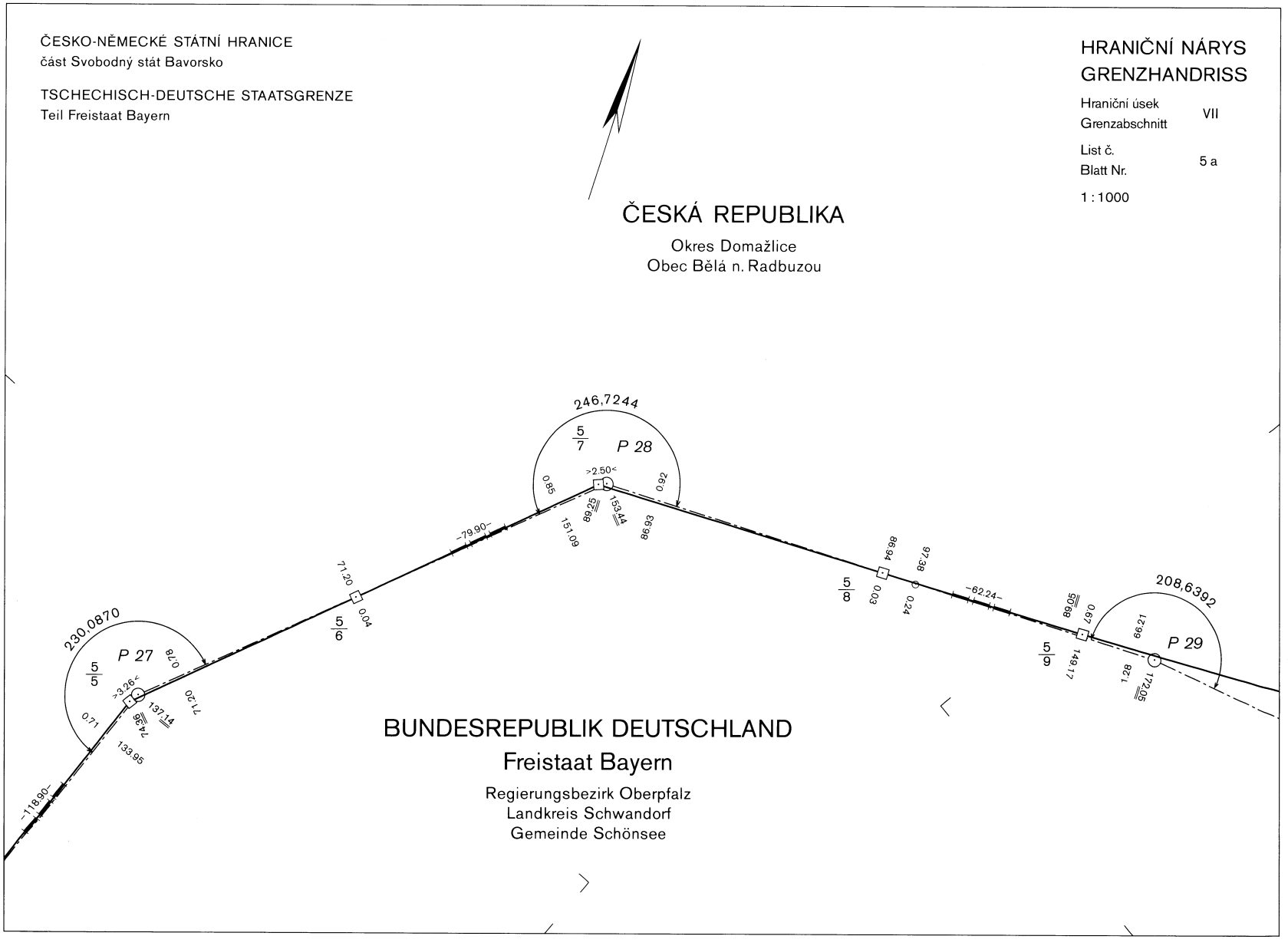
ČESKO-NĚMECKÉ STÁTNÍ HRANICE
část Svobodný stát Bavorsko
TSCHECHISCH-DEUTSCHE STAATSGRENZE
Teil Freistaat Bayern
HRANIČNÍ NÁRYS
GRENZHANDRISS
Hraniční úsek
Grenzabschnitt
VII
List č.
Blatt Nr.
5 a
1 : 1000
ČESKÁ REPUBLIKA
Okres Domažlice
Obec Bělá n. Radbuzou
246,7244
P 28
230,0870
P 27
208,6392
P 29
BUNDESREPUBLIK DEUTSCHLAND
Freistaat Bayern
Regierungsbezirk Oberpfalz
Landkreis Schwandorf
Gemeinde Schönsee

ČESKO-NĚMECKÉ STÁTNÍ HRANICE
část Svobodný stát Bavorsko

TSCHECHISCH-DEUTSCHE STAATSGRENZE
Teil Freistaat Bayern

HRANIČNÍ NÁRYS
GRENZHANDRISS

Hraniční úsek / Grenzabschnitt: VII

List č. / Blatt Nr.: 5 b

1 : 1000

ČESKÁ REPUBLIKA

Okres Domažlice
Obec Bělá n. Radbuzou



BUNDESREPUBLIK DEUTSCHLAND

Freistaat Bayern

Regierungsbezirk Oberpfalz
Landkreis Schwandorf
Gemeinde Schönsee

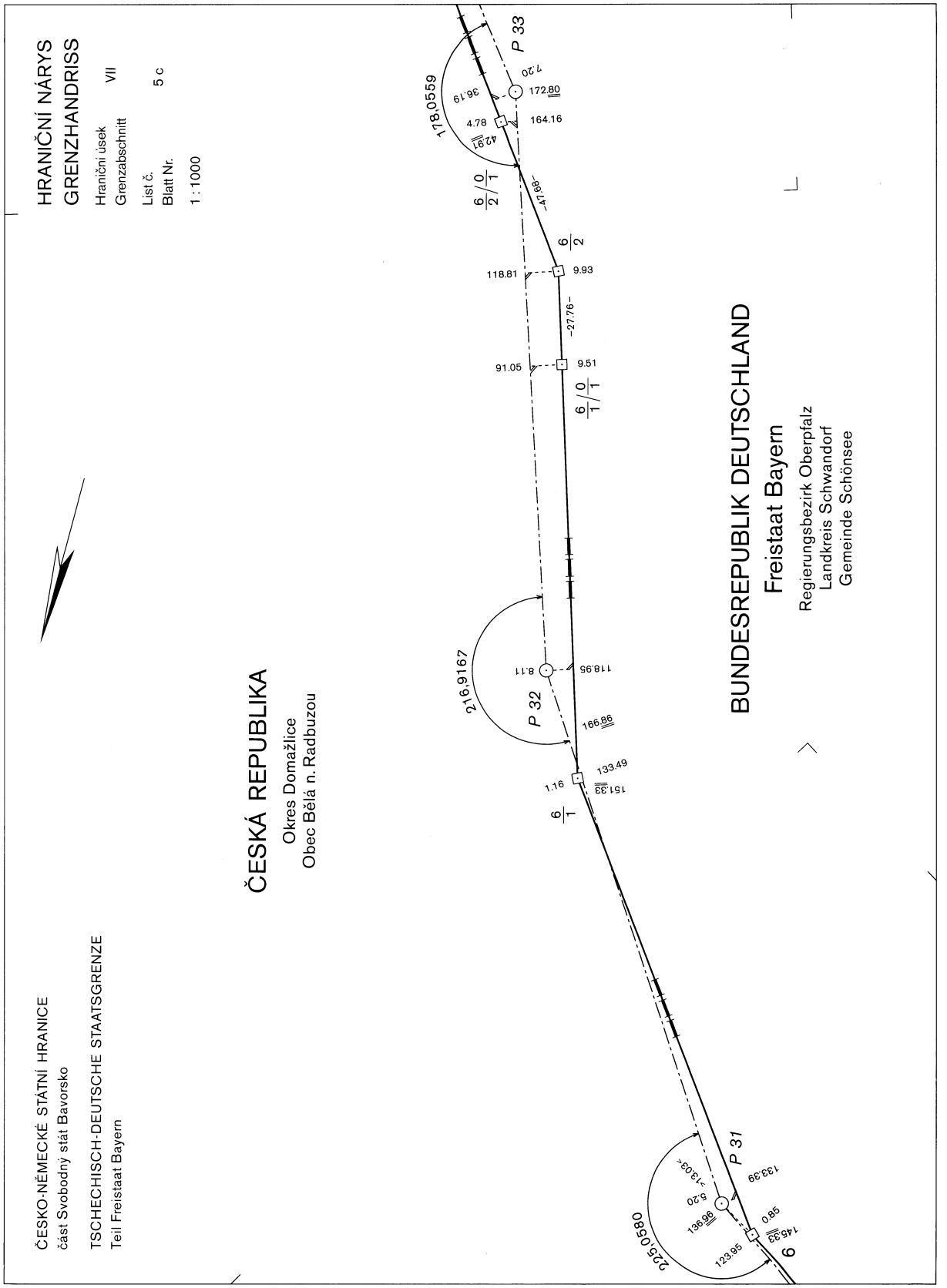
HRANIČNÍ NÁRYS
GRENZHANDRISS
Hraniční úsek
Grenzabschnitt
VII
List č.
Blatt Nr.
5 c
1 : 1000
ČESKÁ REPUBLIKA
Okres Domažlice
Obec Bělá n. Radbuzou
BUNDESREPUBLIK DEUTSCHLAND
Freistaat Bayern
Regierungsbezirk Oberpfalz
Landkreis Schwandorf
Gemeinde Schönsee
ČESKO-NĚMECKÉ STÁTNÍ HRANICE
část Svobodný stát Bavorsko
TSCHECHISCH-DEUTSCHE STAATSGRENZE
Teil Freistaat Bayern
P 33
P 32
P 31
178,0559
216,9167
225,0580
172.80
164.16
118.81
9.93
91.05
9.51
8.11
166.86
133.49
1.16
133.39
0.85
123.95
136.96
5.20
4.78
36.19
7.20
42.91
-47.68-
-27.76-
6/2
6/1
6/2/0/1
6/1/0/1
6

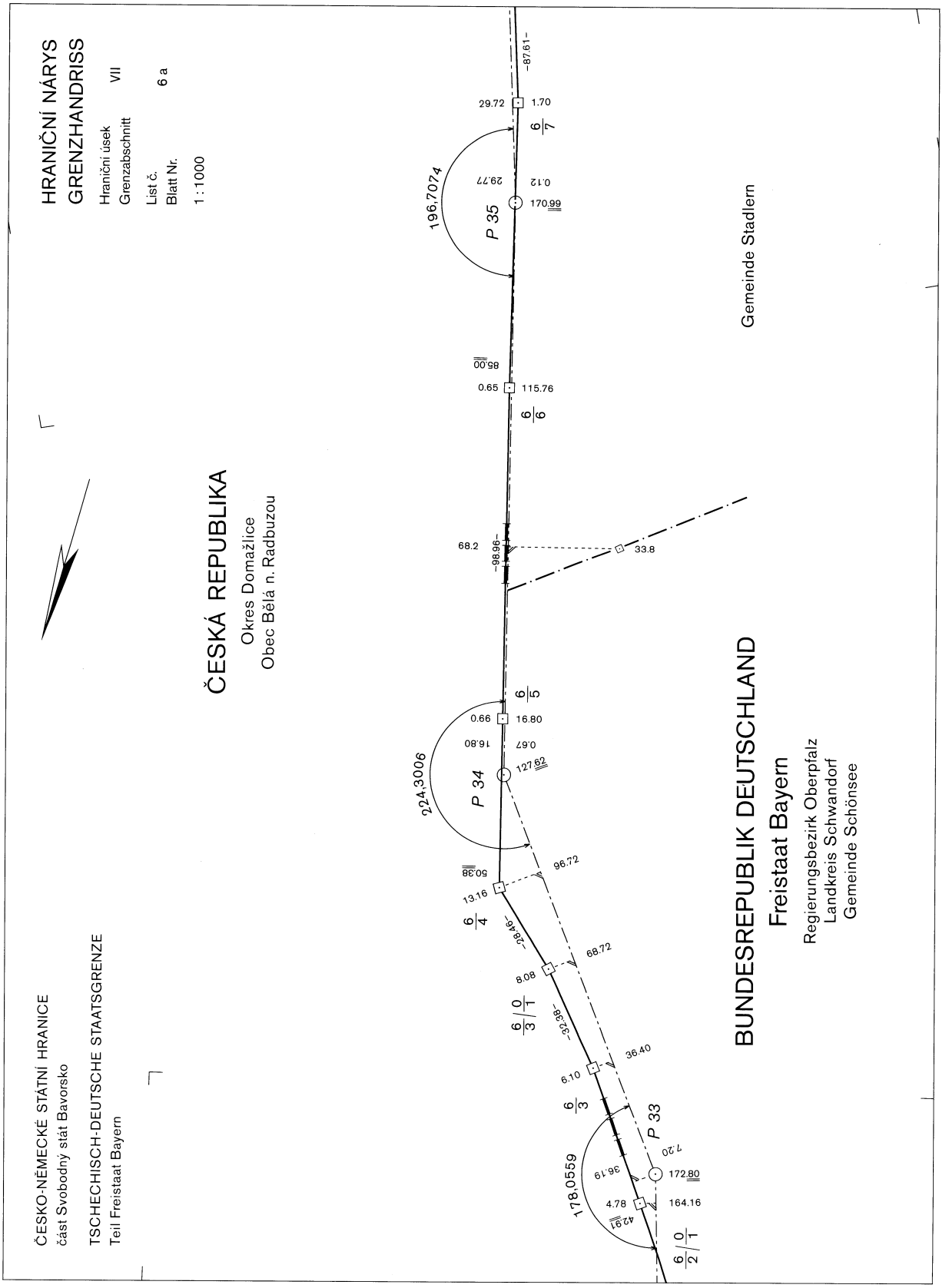
HRANIČNÍ NÁRYS
GRENZHANDRISS
Hraniční úsek
Grenzabschnitt
VII
List č.
Blatt Nr.
6 a
1 : 1000
ČESKÁ REPUBLIKA
Okres Domažlice
Obec Bělá n. Radbuzou
ČESKO-NĚMECKÉ STÁTNÍ HRANICE
část Svobodný stát Bavorsko
TSCHECHISCH-DEUTSCHE STAATSGRENZE
Teil Freistaat Bayern
BUNDESREPUBLIK DEUTSCHLAND
Freistaat Bayern
Regierungsbezirk Oberpfalz
Landkreis Schwandorf
Gemeinde Schönsee
Gemeinde Stadlern
P 33
P 34
P 35
178,0559
224,3006
196,7074
6/2/1
6/3/1
6/4
6/5
6/6
6/7
42.91
4.78
164.16
36.19
172.80
7.20
6.10
36.40
-32.38-
8.08
68.72
-28.46-
13.16
50.38
96.72
0.66
16.80
16.80
0.67
127.62
68.2
-98.96-
33.8
0.65
115.76
85.00
29.77
0.12
170.99
29.72
1.70
-87.61-

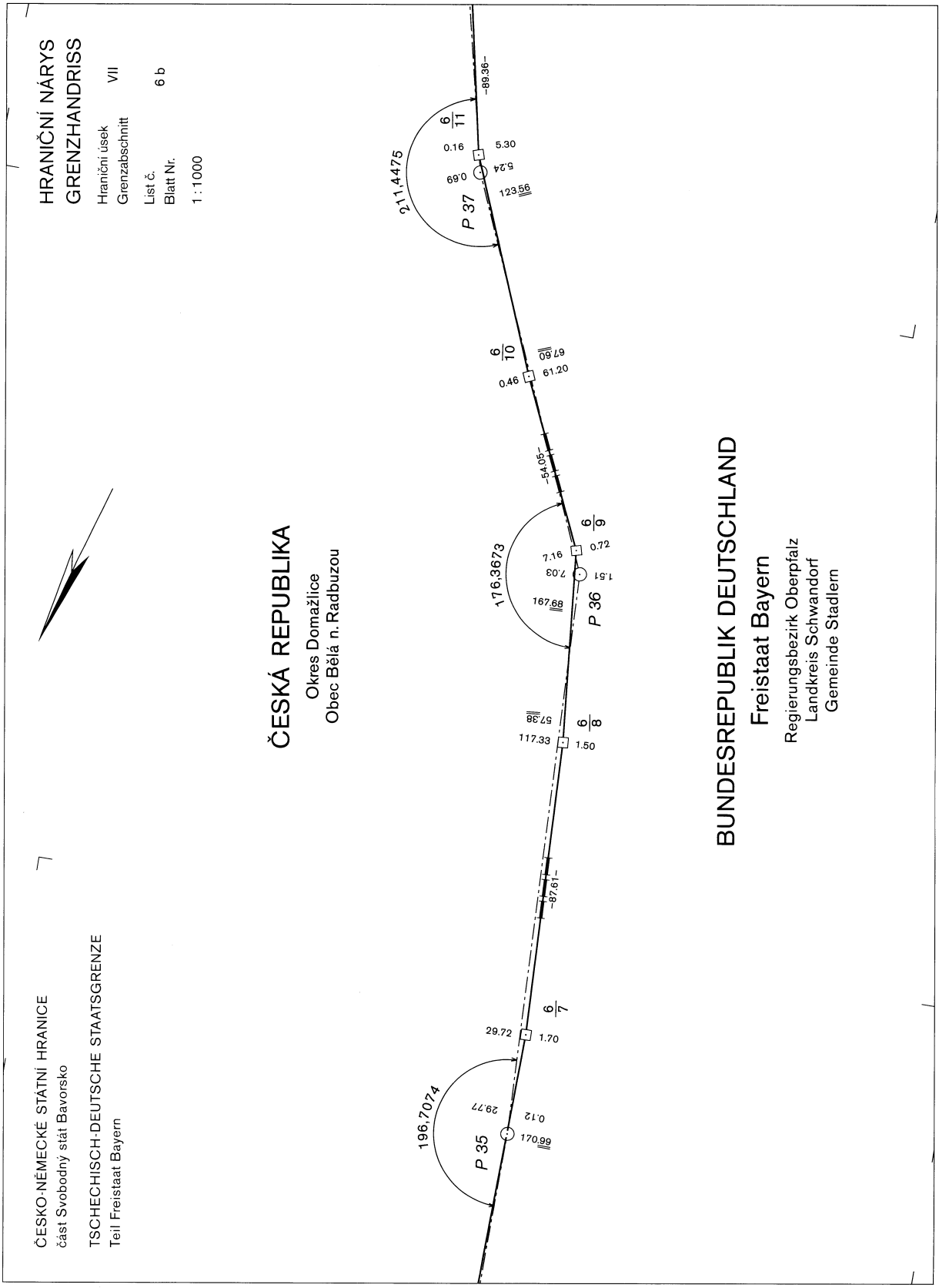
HRANIČNÍ NÁRYS
GRENZHANDRISS
Hraniční úsek
Grenzabschnitt
VII
List č.
Blatt Nr.
6 b
1 : 1000
ČESKÁ REPUBLIKA
Okres Domažlice
Obec Bělá n. Radbuzou
BUNDESREPUBLIK DEUTSCHLAND
Freistaat Bayern
Regierungsbezirk Oberpfalz
Landkreis Schwandorf
Gemeinde Stadlern
ČESKO-NĚMECKÉ STÁTNÍ HRANICE
část Svobodný stát Bavorsko
TSCHECHISCH-DEUTSCHE STAATSGRENZE
Teil Freistaat Bayern
P 35
196,7074
P 36
176,3673
P 37
211,4475
6/7
6/8
6/9
6/10
6/11
29.72
1.70
29.77
0.12
170.99
57.38
117.33
1.50
7.16
0.72
7.03
1.51
167.68
67.60
0.46
61.20
0.16
5.30
0.69
5.24
123.56
-87.61-
-54.05-
-89.36-

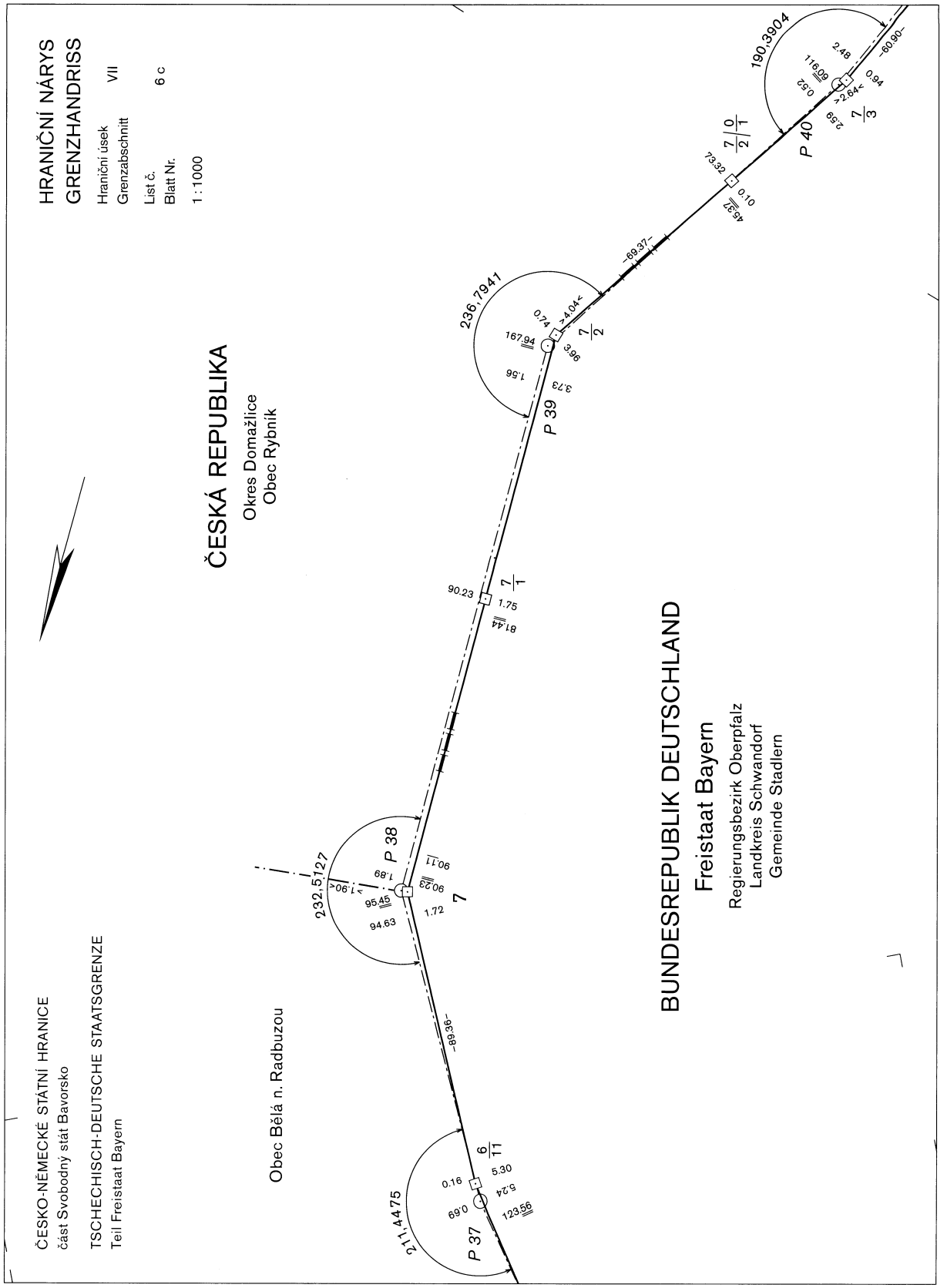
HRANIČNÍ NÁRYS
GRENZHANDRISS
Hraniční úsek
Grenzabschnitt
VII
List č.
Blatt Nr.
6 c
1 : 1000
ČESKÁ REPUBLIKA
Okres Domažlice
Obec Rybník
BUNDESREPUBLIK DEUTSCHLAND
Freistaat Bayern
Regierungsbezirk Oberpfalz
Landkreis Schwandorf
Gemeinde Stadlern
Obec Bělá n. Radbuzou
ČESKO-NĚMECKÉ STÁTNÍ HRANICE
část Svobodný stát Bavorsko
TSCHECHISCH-DEUTSCHE STAATSGRENZE
Teil Freistaat Bayern
190,3904
236,7941
232,5127
211,4475
P 37
P 38
P 39
P 40
7
6/11
7/1
7/2
7/3
7/0/2/1
-89,36-
-69,37-
-60,90-
45,37
73,32
0,10
0,52
116,09
2,48
0,94
2,59
>2,64<
0,74
>4,04<
167,94
3,96
1,56
3,73
90,23
1,75
81,44
90,11
1,89
>1,90<
95,45
90,23
94,63
1,72
0,16
5,30
0,69
5,24
123,56

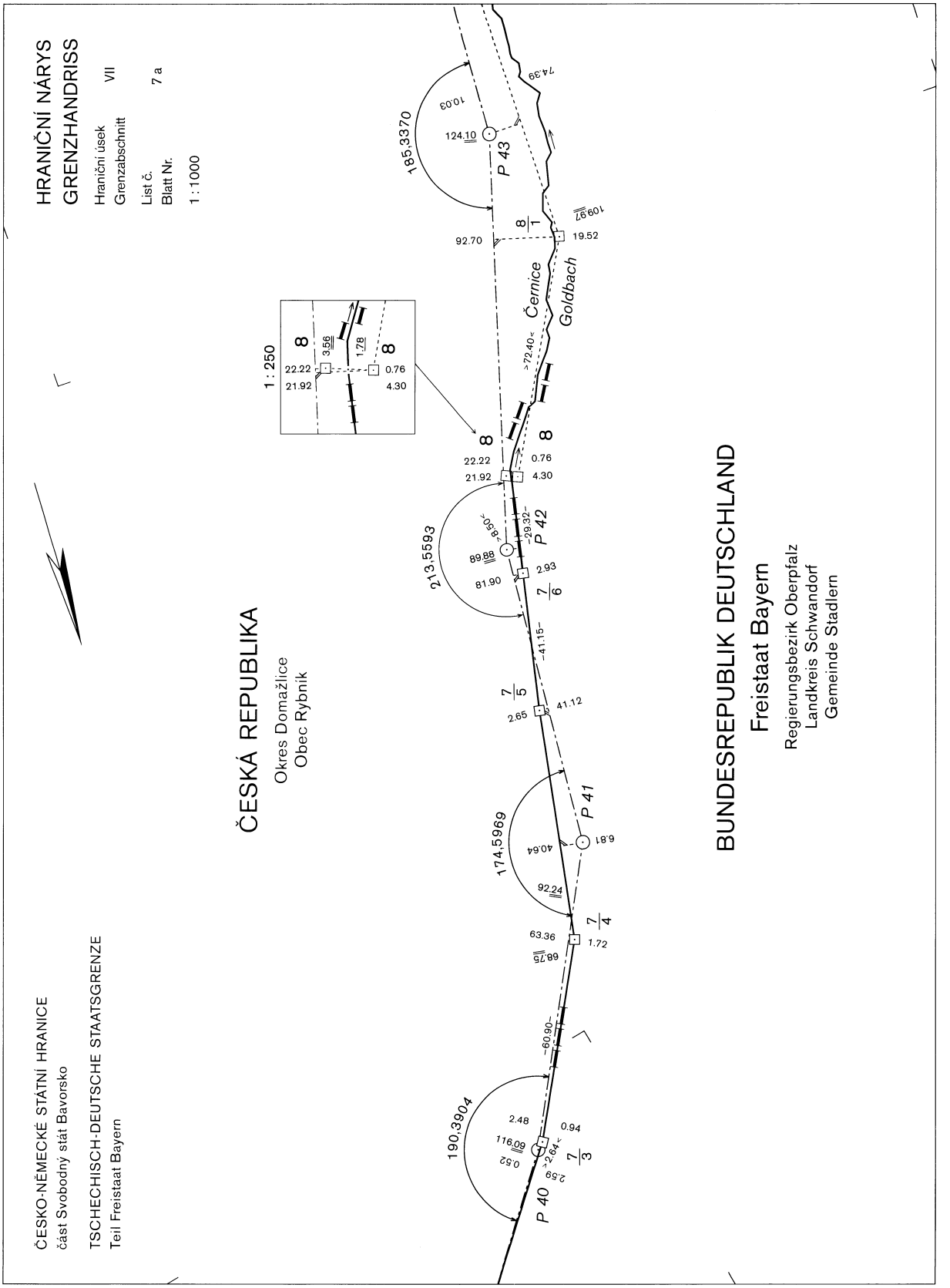
HRANIČNÍ NÁRYS
GRENZHANDRISS
Hraniční úsek
Grenzabschnitt
VII
List č.
Blatt Nr.
7 a
1 : 1000
ČESKÁ REPUBLIKA
Okres Domažlice
Obec Rybník
BUNDESREPUBLIK DEUTSCHLAND
Freistaat Bayern
Regierungsbezirk Oberpfalz
Landkreis Schwandorf
Gemeinde Stadlern
ČESKO-NĚMECKÉ STÁTNÍ HRANICE
část Svobodný stát Bavorsko
TSCHECHISCH-DEUTSCHE STAATSGRENZE
Teil Freistaat Bayern
1 : 250
Černice
Goldbach
P 40
P 41
P 42
P 43
190,3904
174,5969
213,5593
185,3370

ČESKO-NĚMECKÉ STÁTNÍ HRANICE
část Svobodný stát Bavorsko

TSCHECHISCH-DEUTSCHE STAATSGRENZE
Teil Freistaat Bayern

HRANIČNÍ NÁRYS
GRENZHANDRISS

Hraniční úsek / Grenzabschnitt: VII

List č. / Blatt Nr.: 7 b

1 : 1000

ČESKÁ REPUBLIKA

Okres Domažlice
Obec Rybník

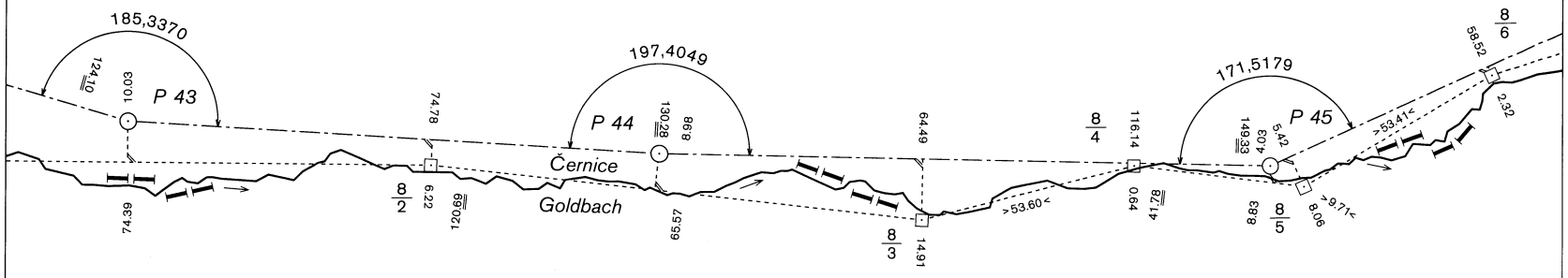

BUNDESREPUBLIK DEUTSCHLAND

Freistaat Bayern

Regierungsbezirk Oberpfalz
Landkreis Schwandorf
Gemeinde Stadlern

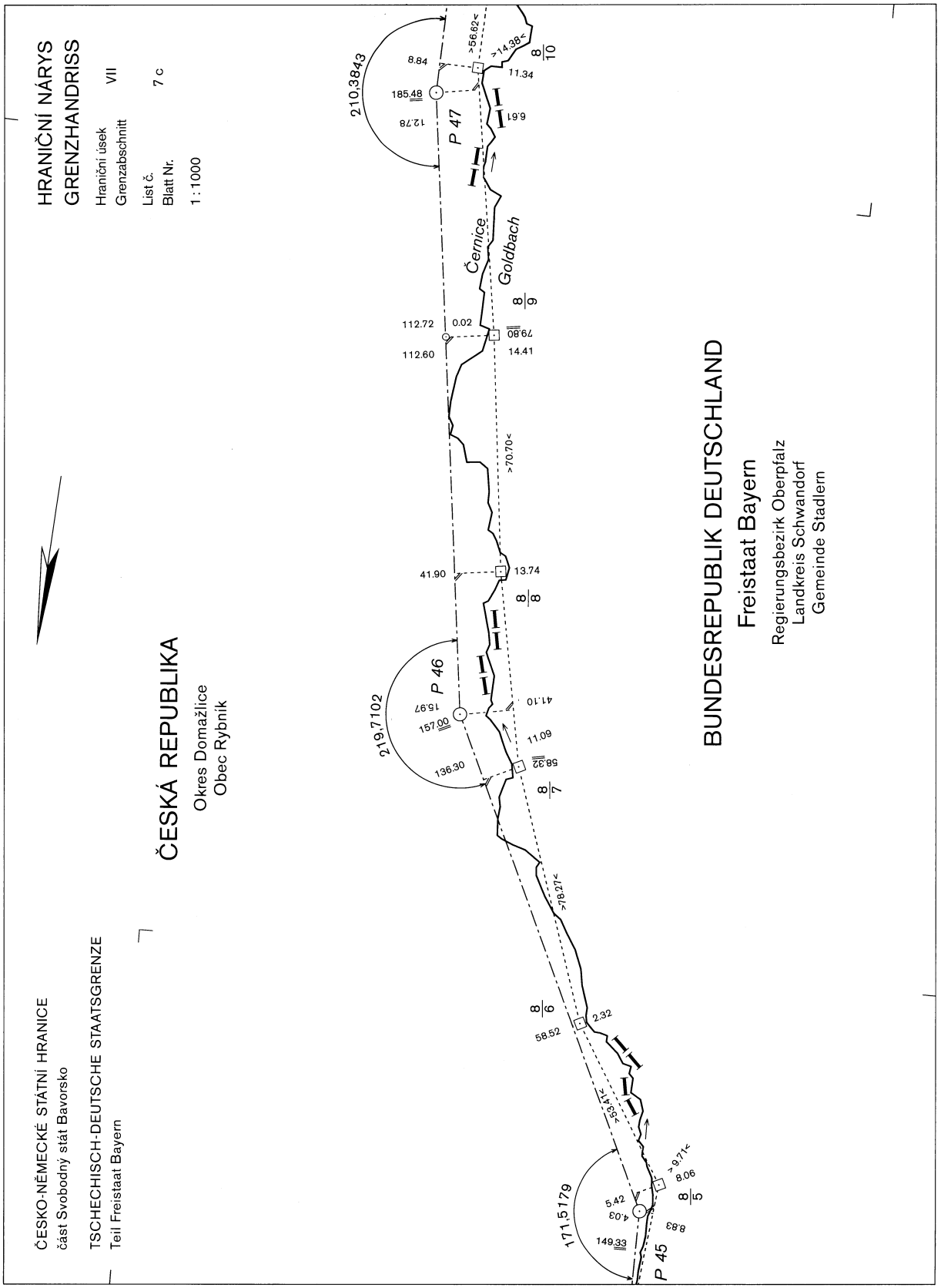
HRANIČNÍ NÁRYS
GRENZHANDRISS
Hraniční úsek
Grenzabschnitt
VII
List č.
Blatt Nr.
7 c
1 : 1000
ČESKÁ REPUBLIKA
Okres Domažlice
Obec Rybník
BUNDESREPUBLIK DEUTSCHLAND
Freistaat Bayern
Regierungsbezirk Oberpfalz
Landkreis Schwandorf
Gemeinde Stadlern
ČESKO-NĚMECKÉ STÁTNÍ HRANICE
část Svobodný stát Bavorsko
TSCHECHISCH-DEUTSCHE STAATSGRENZE
Teil Freistaat Bayern
Čemice
Goldbach
P 47
P 46
P 45
210,3843
219,7102
171,5179
185,48
157,00
149,33
112.72
112.60
0.02
79.80
14.41
41.90
13.74
136.30
58.32
11.09
41.10
15.97
58.52
2.32
11.34
6.61
12.78
8.84
>56.62<
>14.38<
>70.70<
>78.27<
>58.47<
>9.71<
8.06
8.83
4.03
5.42
8/10
8/9
8/8
8/7
8/6
8/5

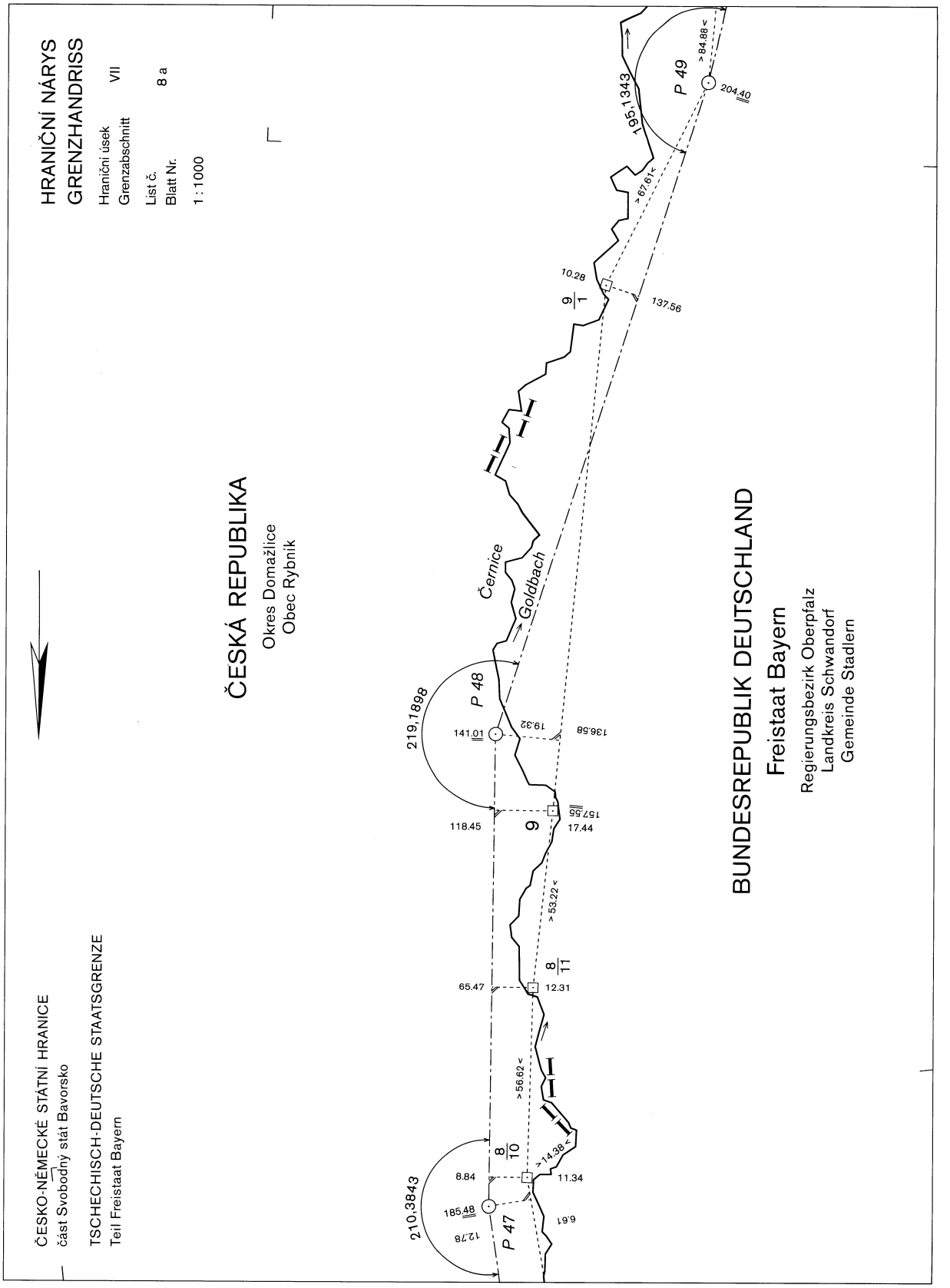
HRANIČNÍ NÁRYS
GRENZHANDRISS
Hraniční úsek VII
Grenzabschnitt
List č. 8 a
Blatt Nr.
1 : 1 000
ČESKO-NĚMECKÉ STÁTNÍ HRANICE
část Svobodný stát Bavorsko
TSCHECHISCH-DEUTSCHE STAATSGRENZE
Teil Freistaat Bayern
ČESKÁ REPUBLIKA
Okres Domažlice
Obec Rybník
BUNDESREPUBLIK DEUTSCHLAND
Freistaat Bayern
Regierungsbezirk Oberpfalz
Landkreis Schwandorf
Gemeinde Stadlern
Černice
Goldbach
P 47
P 48
P 49
210,3843
219,1898
195,1343
185.48
12.78
8.84
11.34
6.67
141.01
19.32
136.58
157.56
17.44
118.45
65.47
12.31
10.28
137.56
204.40
> 84.88 <
> 67.61 <
> 53.22 <
> 56.62 <
> 14.38 <
8/10
9
8/11
9/1

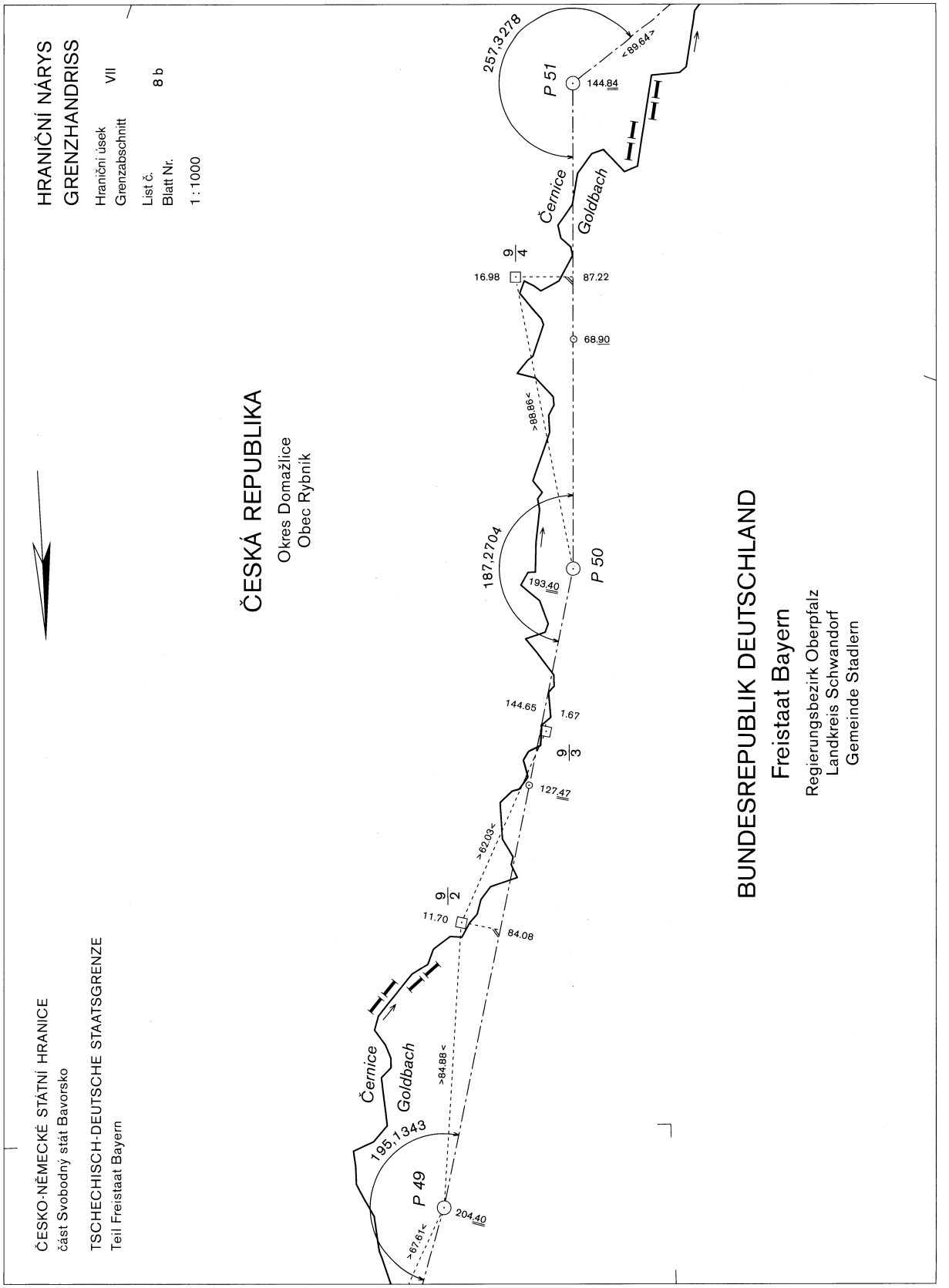
HRANIČNÍ NÁRYS
GRENZHANDRISS
Hraniční úsek VII
Grenzabschnitt
List č. 8 b
Blatt Nr.
1 : 1000
ČESKO-NĚMECKÉ STÁTNÍ HRANICE
část Svobodný stát Bavorsko
TSCHECHISCH-DEUTSCHE STAATSGRENZE
Teil Freistaat Bayern
ČESKÁ REPUBLIKA
Okres Domažlice
Obec Rybník
BUNDESREPUBLIK DEUTSCHLAND
Freistaat Bayern
Regierungsbezirk Oberpfalz
Landkreis Schwandorf
Gemeinde Stadlern
Černice
Goldbach
P 51
P 50
P 49
257,3278
187,2704
195,1343
144.84
193.40
204.40
144.65
127.47
11.70
16.98
87.22
68.90
84.08
1.67
9/4
9/3
9/2
<89.64>
>88.86<
>62.03<
>84.98<
>67.61<

ČESKO-NĚMECKÉ STÁTNÍ HRANICE
část Svobodný stát Bavorsko

TSCHECHISCH-DEUTSCHE STAATSGRENZE
Teil Freistaat Bayern

HRANIČNÍ NÁRYS
GRENZHANDRISS

Hraniční úsek / Grenzabschnitt: VII

List č. / Blatt Nr.: 8 c

1 : 1000

ČESKÁ REPUBLIKA

Okres Domažlice
Obec Rybník

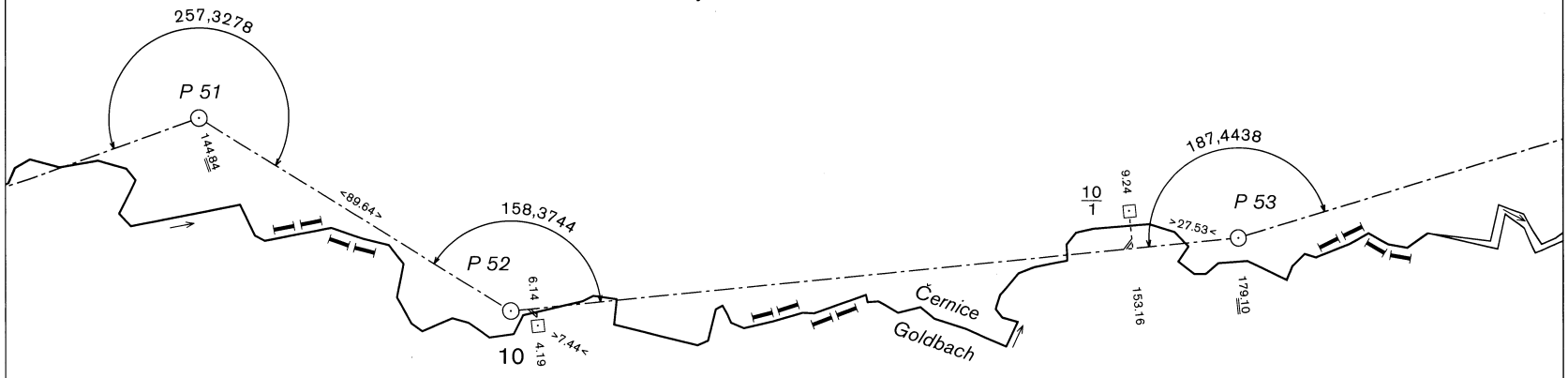

BUNDESREPUBLIK DEUTSCHLAND

Freistaat Bayern

Regierungsbezirk Oberpfalz
Landkreis Schwandorf
Gemeinde Stadlern

ČESKO-NĚMECKÉ STÁTNÍ HRANICE
část Svobodný stát Bavorsko

TSCHECHISCH-DEUTSCHE STAATSGRENZE
Teil Freistaat Bayern

HRANIČNÍ NÁRYS
GRENZHANDRISS

Hraniční úsek / Grenzabschnitt: VII

List č. / Blatt Nr.: 9 a

1 : 1000

ČESKÁ REPUBLIKA

Okres Domažlice
Obec Rybník

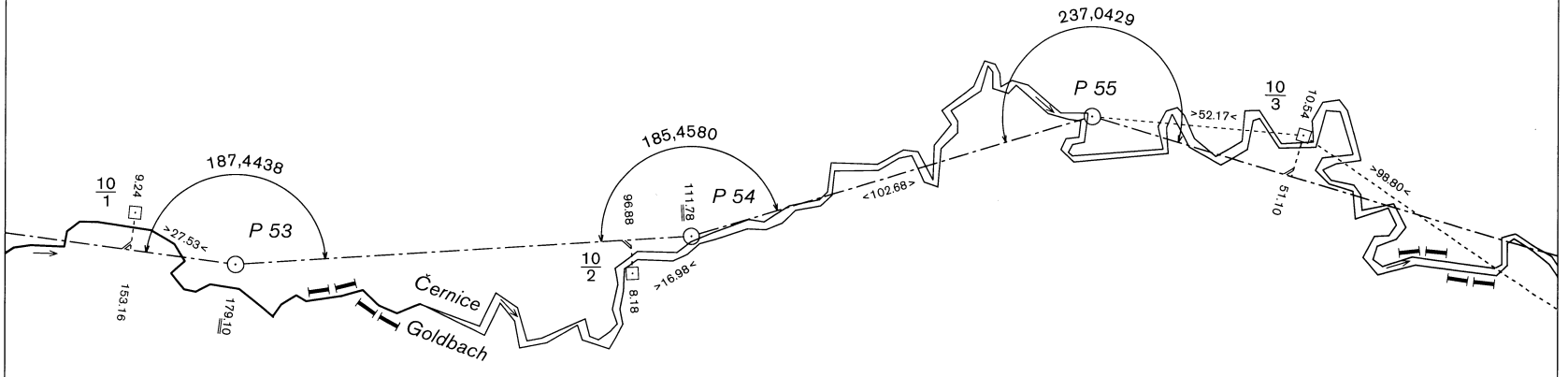

BUNDESREPUBLIK DEUTSCHLAND

Freistaat Bayern

Regierungsbezirk Oberpfalz
Landkreis Schwandorf
Gemeinde Stadlern


HRANIČNÍ NÁRYS
GRENZHANDRISS
Hraniční úsek
Grenzabschnitt
VII
List č.
Blatt Nr.
9 b
1 : 1000
ČESKÁ REPUBLIKA
Okres Domažlice
Obec Rybník
ČESKO-NĚMECKÉ STÁTNÍ HRANICE
část Svobodný stát Bavorsko
TSCHECHISCH-DEUTSCHE STAATSGRENZE
Teil Freistaat Bayern
BUNDESREPUBLIK DEUTSCHLAND
Freistaat Bayern
Regierungsbezirk Oberpfalz
Landkreis Schwandorf
Gemeinde Stadlern
Černice
Goldbach
P 57
P 56
169,4488
168,3401
213.44
191.92
57.70
0.32
9.63
38.45
6.50
6.30
>9.05<
4.15
220.54
8.06
145.10
85.96
19.89
>98.80<
10.54
51.10
10/3
10/4
10/5
10/6

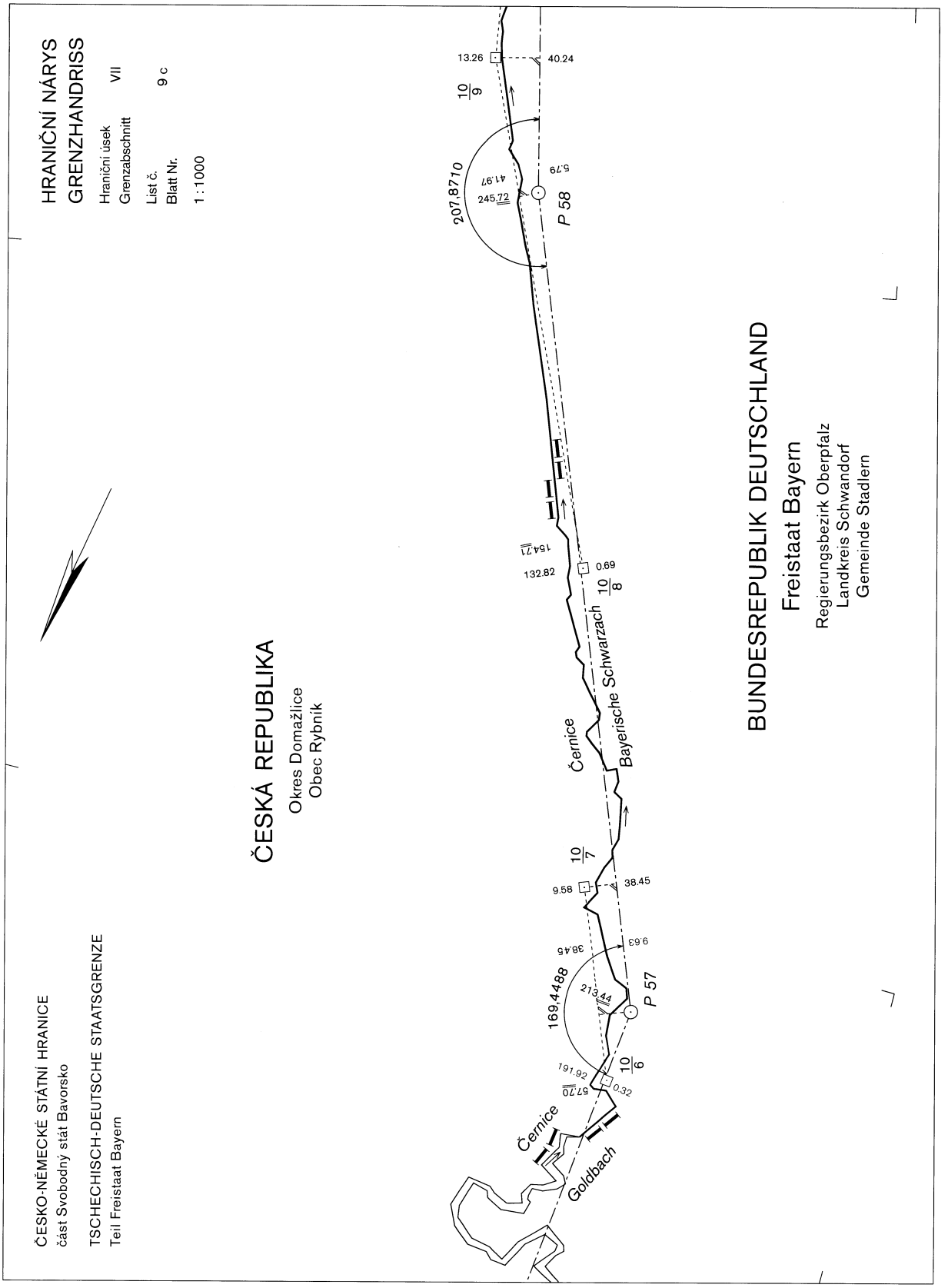
HRANIČNÍ NÁRYS
GRENZHANDRISS
Hraniční úsek
Grenzabschnitt VII
List č.
Blatt Nr. 9 c
1 : 1000
ČESKÁ REPUBLIKA
Okres Domažlice
Obec Rybník
BUNDESREPUBLIK DEUTSCHLAND
Freistaat Bayern
Regierungsbezirk Oberpfalz
Landkreis Schwandorf
Gemeinde Stadlern
ČESKO-NĚMECKÉ STÁTNÍ HRANICE
část Svobodný stát Bavorsko
TSCHECHISCH-DEUTSCHE STAATSGRENZE
Teil Freistaat Bayern
Černice
Bayerische Schwarzach
Černice
Goldbach
P 58
P 57
13.26
40.24
10/9
207,8710
41.97
245.72
5.79
154.71
132.82
0.69
10/8
10/7
9.58
38.45
38.45
9.63
169,4488
213.44
10/6
191.92
57.70
0.32

ČESKO-NĚMECKÉ STÁTNÍ HRANICE
část Svobodný stát Bavorsko

TSCHECHISCH-DEUTSCHE STAATSGRENZE
Teil Freistaat Bayern

HRANIČNÍ NÁRYS
GRENZHANDRISS

Hraniční úsek / Grenzabschnitt: VII

List č. / Blatt Nr.: 10 a

1 : 1000

ČESKÁ REPUBLIKA

Okres Domažlice
Obec Rybník

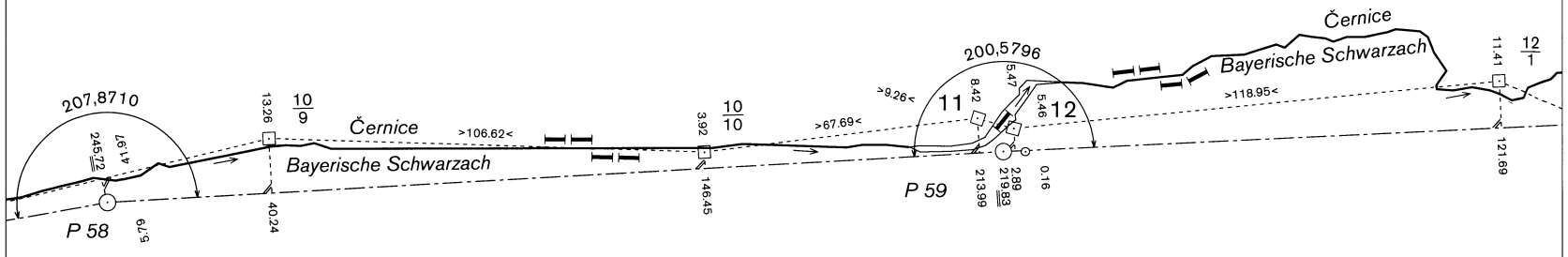

BUNDESREPUBLIK DEUTSCHLAND

Freistaat Bayern

Regierungsbezirk Oberpfalz
Landkreis Schwandorf
Gemeinde Stadlern

ČESKO-NĚMECKÉ STÁTNÍ HRANICE
část Svobodný stát Bavorsko

TSCHECHISCH-DEUTSCHE STAATSGRENZE
Teil Freistaat Bayern

HRANIČNÍ NÁRYS
GRENZHANDRISS

Hraniční úsek / Grenzabschnitt: VII

List č. / Blatt Nr.: 10 b

1 : 1000

ČESKÁ REPUBLIKA

Okres Domažlice
Obec Rybník

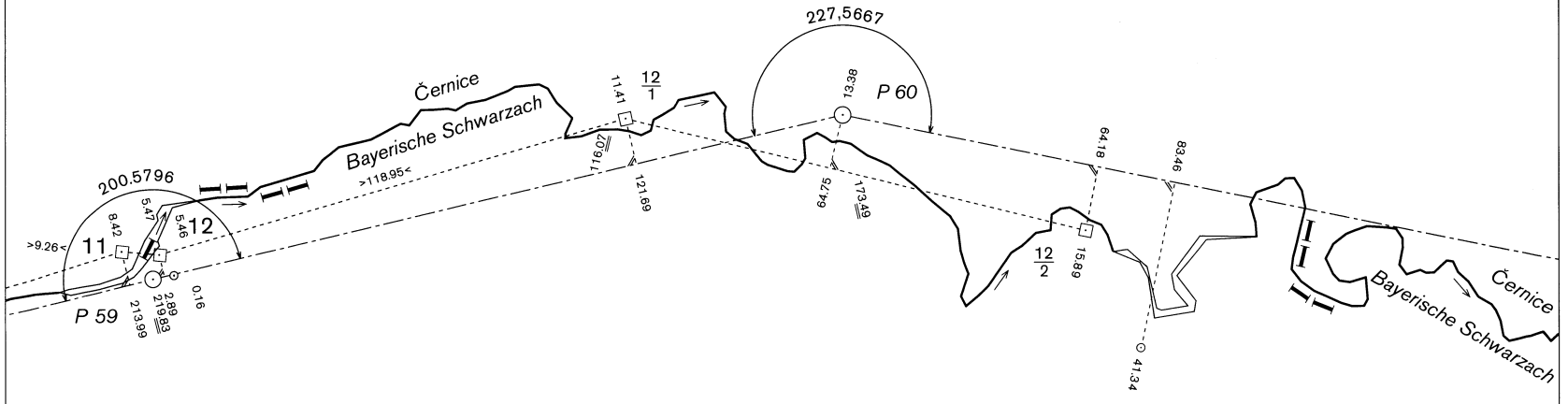

BUNDESREPUBLIK DEUTSCHLAND

Freistaat Bayern

Regierungsbezirk Oberpfalz
Landkreis Schwandorf
Gemeinde Stadlern

ČESKO-NĚMECKÉ STÁTNÍ HRANICE
část Svobodný stát Bavorsko

TSCHECHISCH-DEUTSCHE STAATSGRENZE
Teil Freistaat Bayern

HRANIČNÍ NÁRYS
GRENZHANDRISS

Hraniční úsek / Grenzabschnitt: VII

List č. / Blatt Nr.: 10 c

1 : 1000

ČESKÁ REPUBLIKA

Okres Domažlice
Obec Rybník

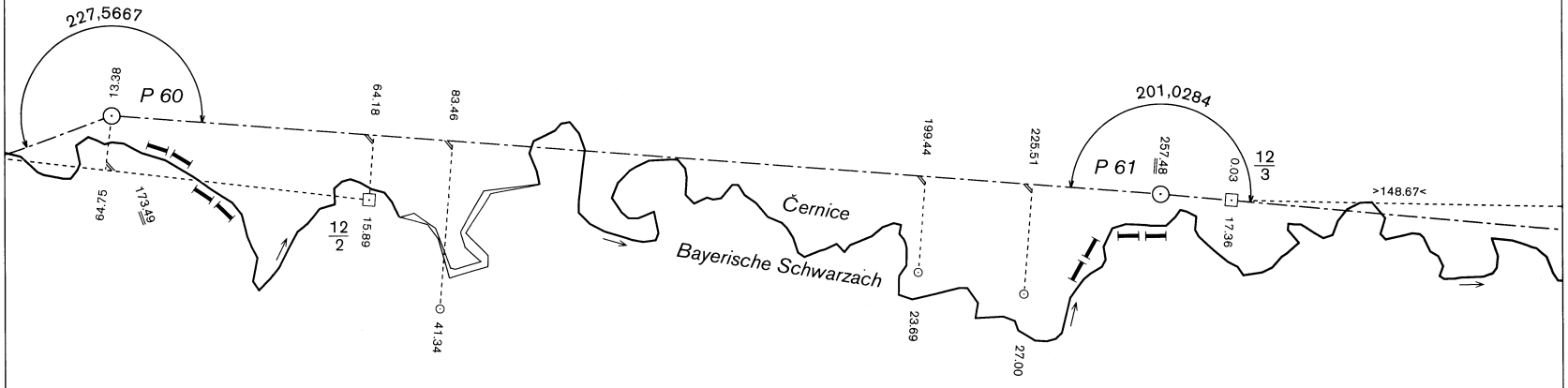

BUNDESREPUBLIK DEUTSCHLAND

Freistaat Bayern

Regierungsbezirk Oberpfalz
Landkreis Schwandorf
Gemeinde Stadlern

ČESKO-NĚMECKÉ STÁTNÍ HRANICE
část Svobodný stát Bavorsko

TSCHECHISCH-DEUTSCHE STAATSGRENZE
Teil Freistaat Bayern

HRANIČNÍ NÁRYS
GRENZHANDRISS

Hraniční úsek / Grenzabschnitt: VII

List č. / Blatt Nr.: 10 d

1 : 1000

ČESKÁ REPUBLIKA

Okres Domažlice
Obec Rybník

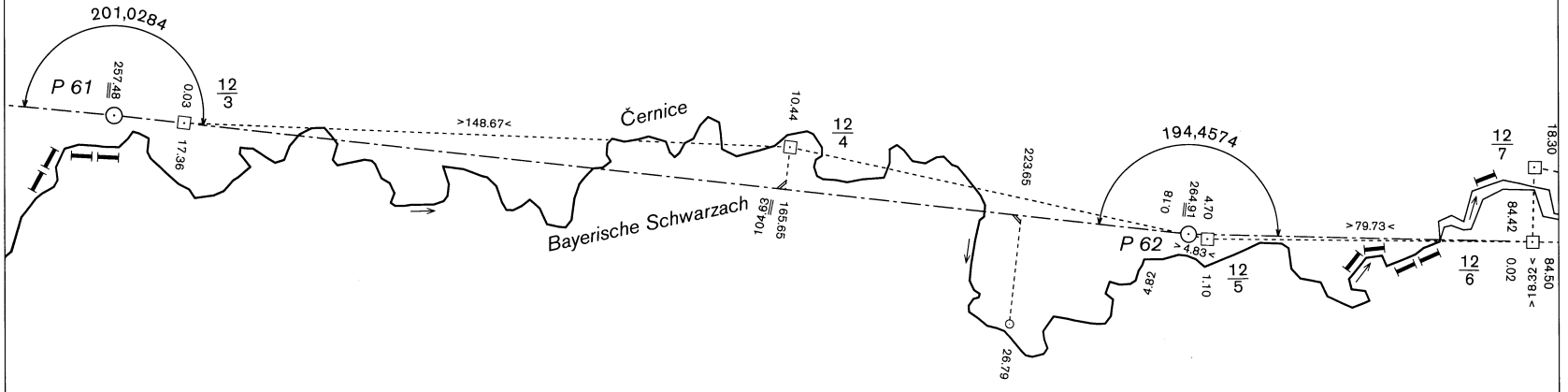

BUNDESREPUBLIK DEUTSCHLAND

Freistaat Bayern

Regierungsbezirk Oberpfalz
Landkreis Schwandorf
Gemeinde Stadlern

ČESKO-NĚMECKÉ STÁTNÍ HRANICE
část Svobodný stát Bavorsko

TSCHECHISCH-DEUTSCHE STAATSGRENZE
Teil Freistaat Bayern

HRANIČNÍ NÁRYS
GRENZHANDRISS

Hraniční úsek / Grenzabschnitt: VII

List č. / Blatt Nr.: 11 a

1 : 1000

ČESKÁ REPUBLIKA

Okres Domažlice
Obec Rybník

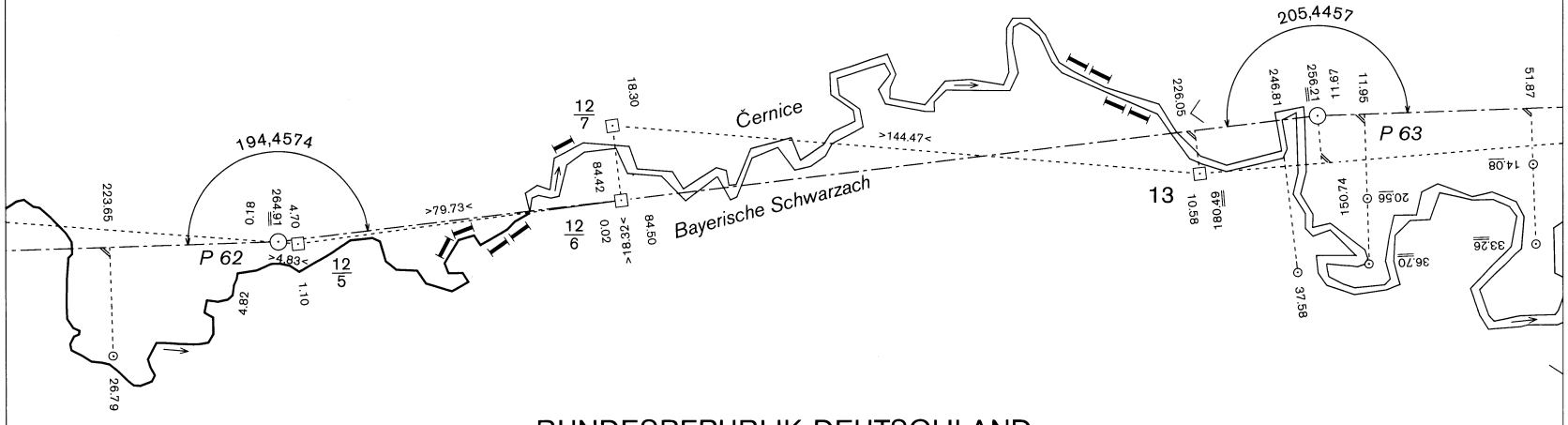

BUNDESREPUBLIK DEUTSCHLAND

Freistaat Bayern

Regierungsbezirk Oberpfalz
Landkreis Schwandorf
Gemeinde Stadlern

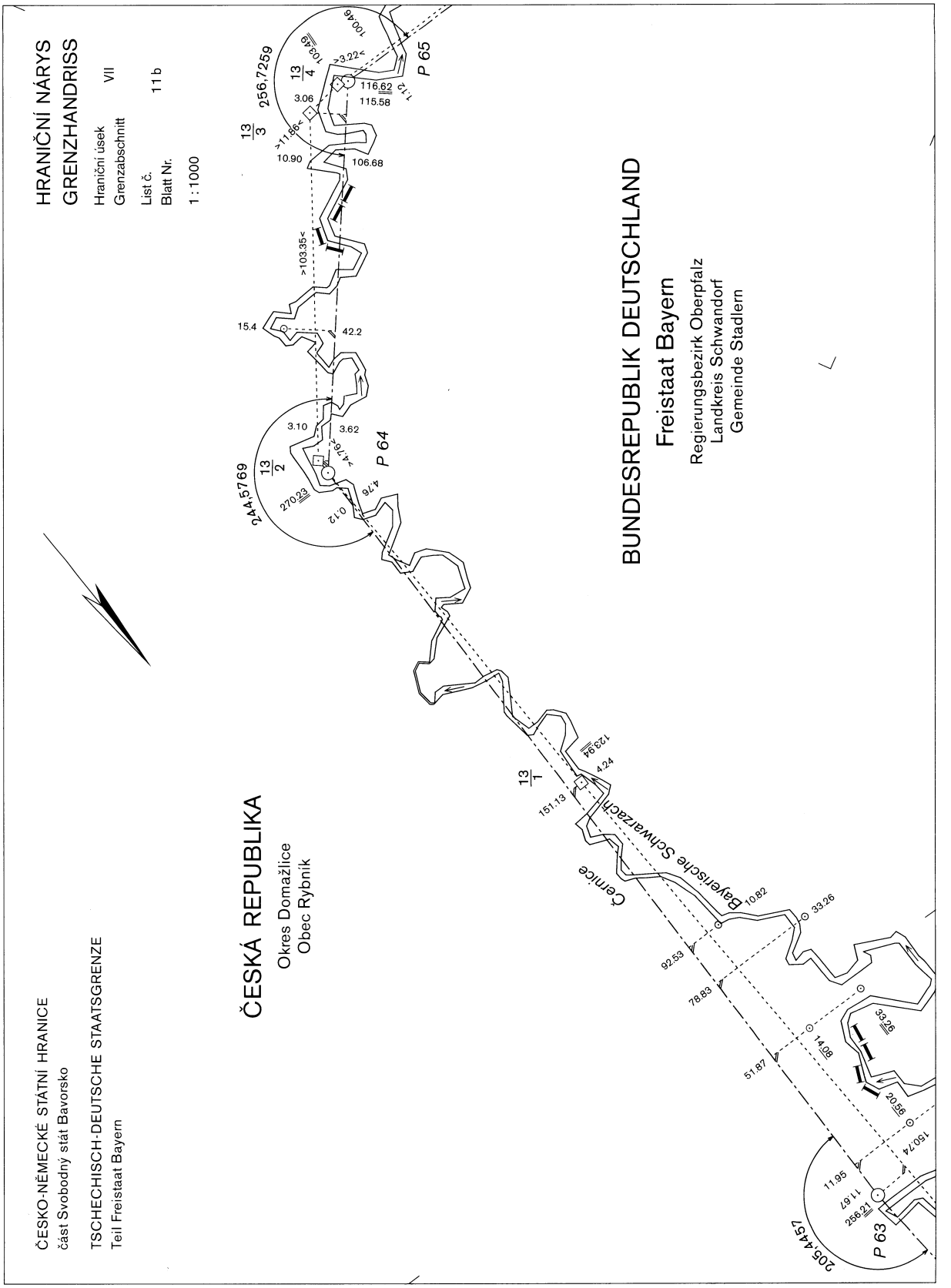
HRANIČNÍ NÁRYS
GRENZHANDRISS
Hraniční úsek
Grenzabschnitt
VII
List č.
Blatt Nr.
11 b
1 : 1000
ČESKO-NĚMECKÉ STÁTNÍ HRANICE
část Svobodný stát Bavorsko
TSCHECHISCH-DEUTSCHE STAATSGRENZE
Teil Freistaat Bayern
ČESKÁ REPUBLIKA
Okres Domažlice
Obec Rybník
BUNDESREPUBLIK DEUTSCHLAND
Freistaat Bayern
Regierungsbezirk Oberpfalz
Landkreis Schwandorf
Gemeinde Stadlern
Bayerische Schwarzach
Černice
P 63
P 64
P 65
205,4457
244,5769
256,7259
13/1
13/2
13/3
13/4
151.13
123.94
4.24
10.82
33.26
92.53
78.83
51.87
14.08
33.26
20.56
150.74
11.95
11.67
256.21
270.23
4.76
0.12
3.10
3.62
>4.76<
15.4
42.2
>103.35<
10.90
106.68
>11.86<
3.06
116.62
115.58
1.12
>3.22<
103.49
100.46

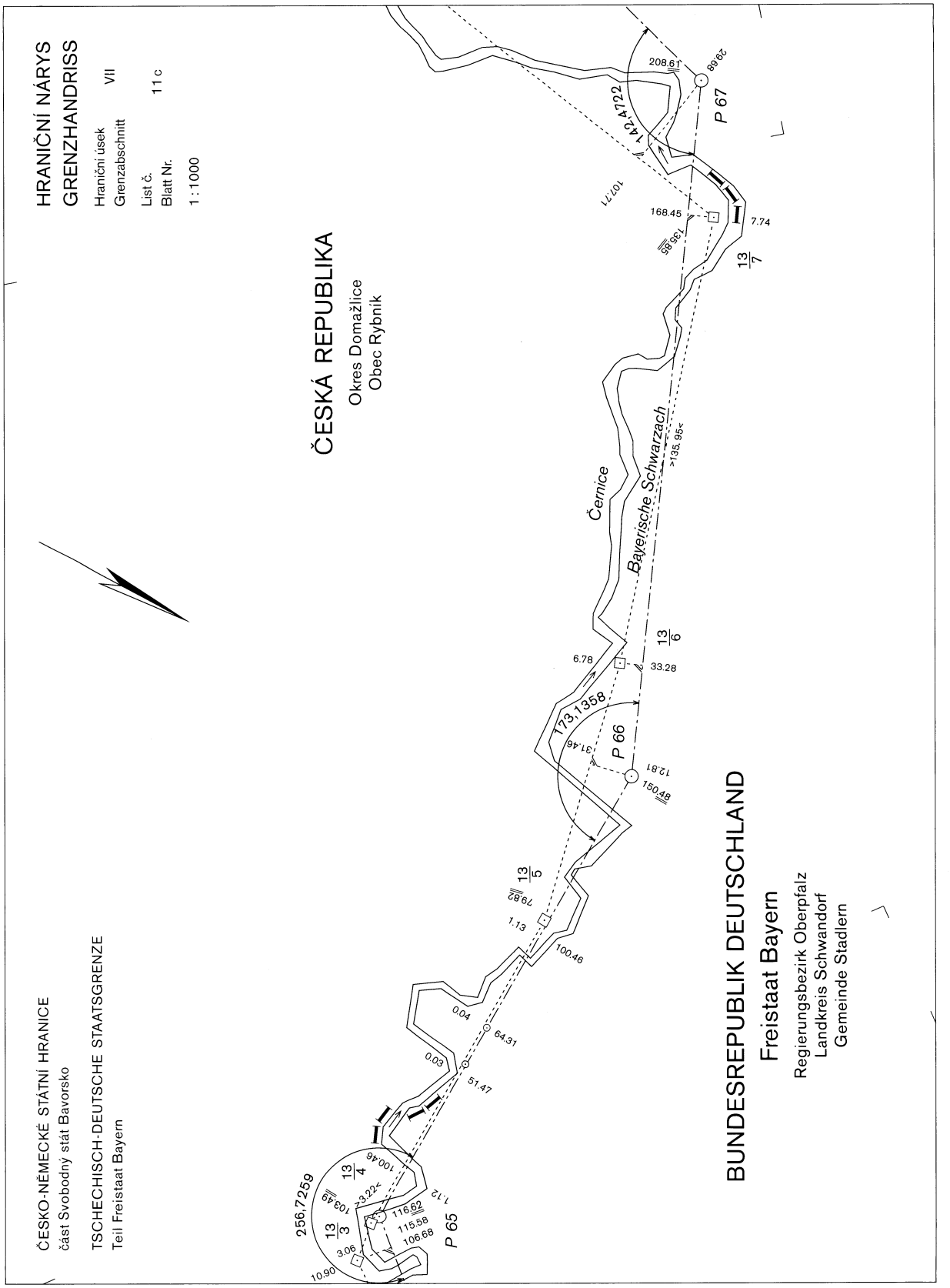
HRANIČNÍ NÁRYS
GRENZHANDRISS
Hraniční úsek
Grenzabschnitt VII
List č.
Blatt Nr. 11 c
1 : 1000
ČESKÁ REPUBLIKA
Okres Domažlice
Obec Rybník
ČESKO-NĚMECKÉ STÁTNÍ HRANICE
část Svobodný stát Bavorsko
TSCHECHISCH-DEUTSCHE STAATSGRENZE
Teil Freistaat Bayern
BUNDESREPUBLIK DEUTSCHLAND
Freistaat Bayern
Regierungsbezirk Oberpfalz
Landkreis Schwandorf
Gemeinde Stadlern
Černice
Bayerische Schwarzach
P 65
P 66
P 67
256,7259
173,1358
142,4722
13/3
13/4
13/5
13/6
13/7
3.06
10.90
103.49
3.22<
116.62
115.58
106.68
1.12
100.46
0.03
51.47
0.04
64.31
1.13
79.82
100.46
31.46
12.81
150.48
6.78
33.28
>135.95<
135.85
168.45
7.74
107.71
208.61
29.68

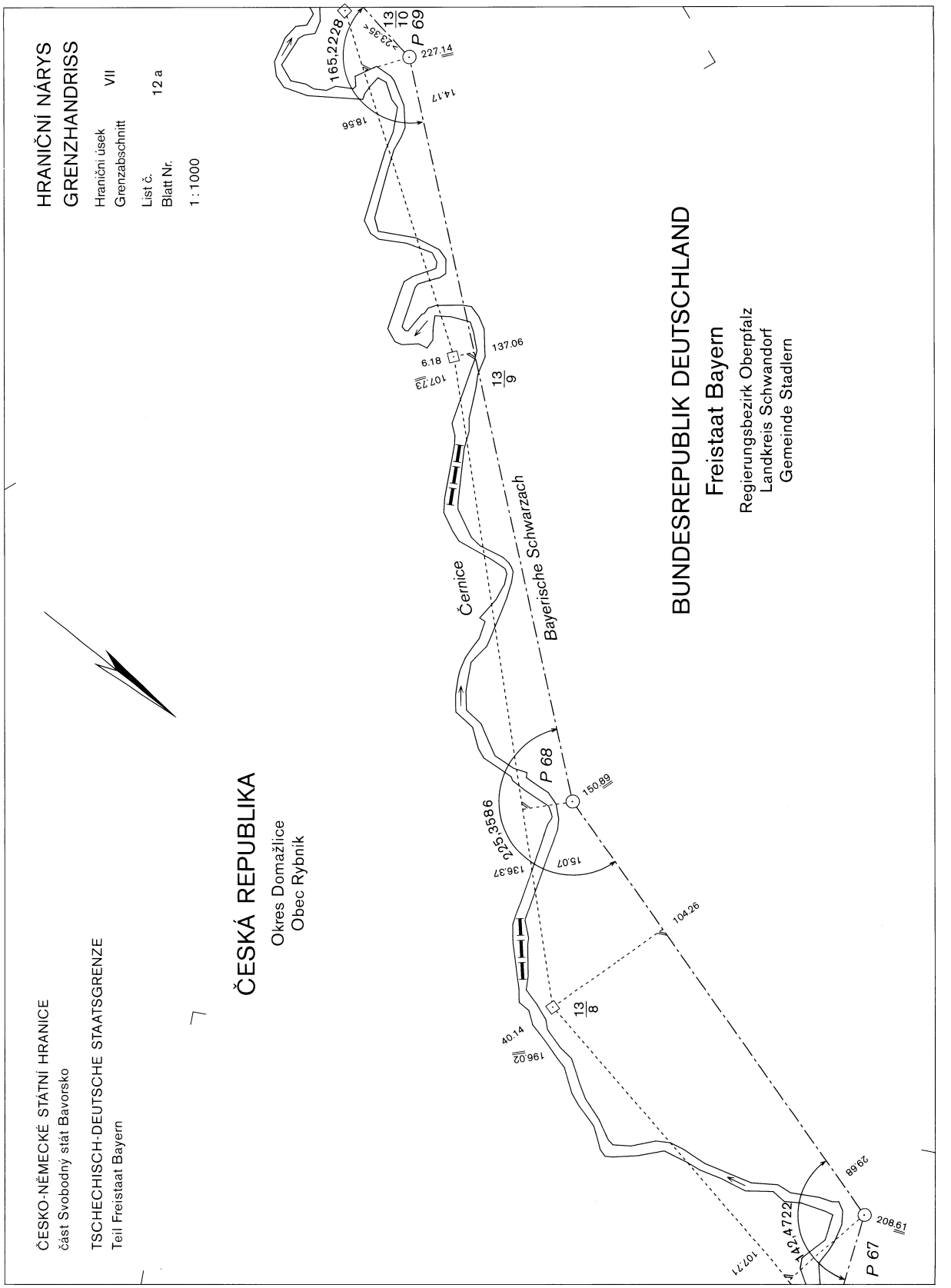
HRANIČNÍ NÁRYS
GRENZHANDRISS
Hraniční úsek
Grenzabschnitt
VII
List č.
Blatt Nr.
12 a
1 : 1000
ČESKO-NĚMECKÉ STÁTNÍ HRANICE
část Svobodný stát Bavorsko
TSCHECHISCH-DEUTSCHE STAATSGRENZE
Teil Freistaat Bayern
ČESKÁ REPUBLIKA
Okres Domažlice
Obec Rybník
BUNDESREPUBLIK DEUTSCHLAND
Freistaat Bayern
Regierungsbezirk Oberpfalz
Landkreis Schwandorf
Gemeinde Stadlern
Černice
Bayerische Schwarzach
P 69
P 68
P 67
165,2228
227.14
14.17
18.56
137.06
6.18
107.73
150.89
225,3586
136.37
15.07
104.26
40.14
196.02
29.68
208.61
142,4722
107.71

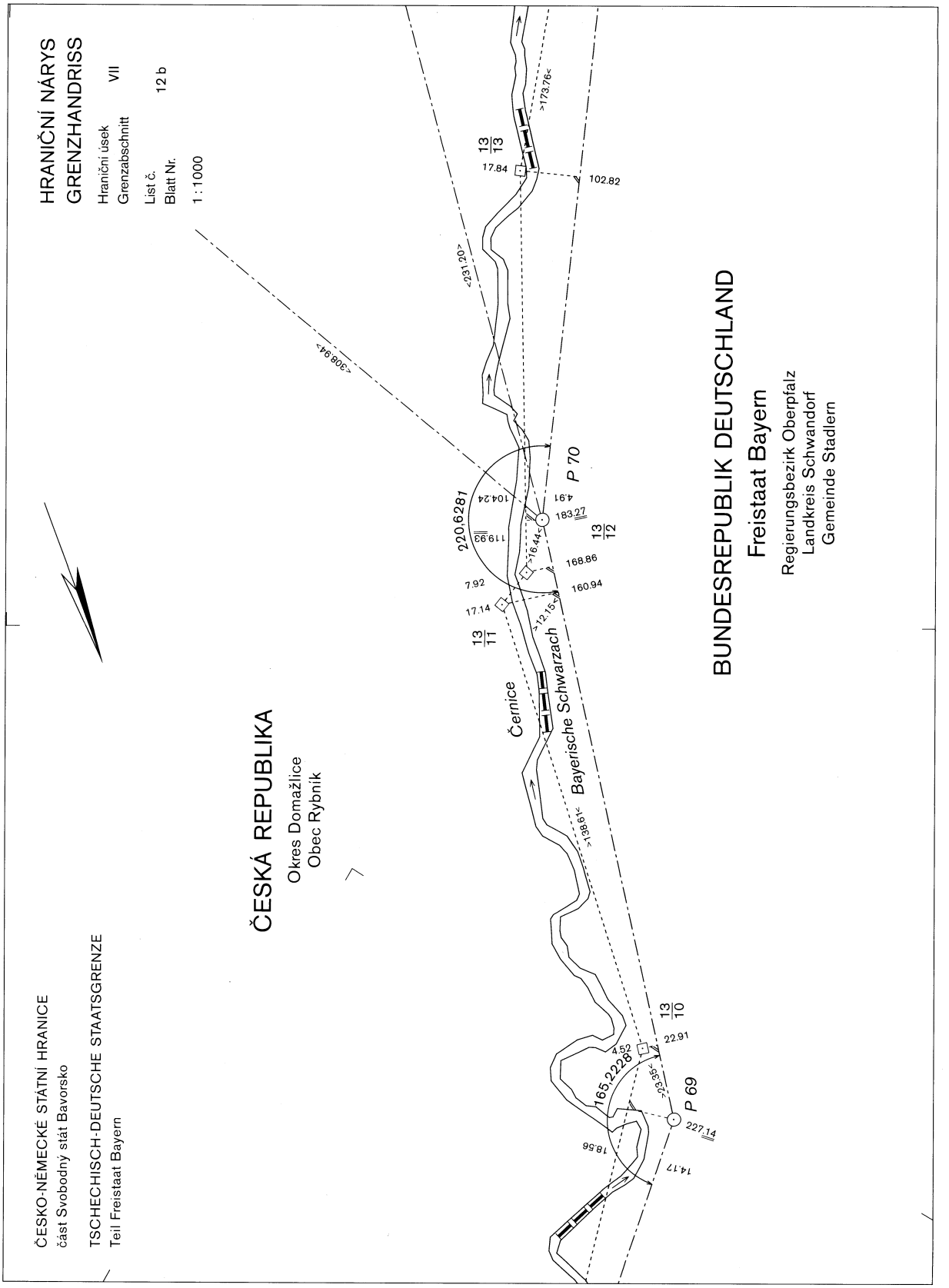
ČESKO-NĚMECKÉ STÁTNÍ HRANICE
část Svobodný stát Bavorsko
TSCHECHISCH-DEUTSCHE STAATSGRENZE
Teil Freistaat Bayern
HRANIČNÍ NÁRYS
GRENZHANDRISS
Hraniční úsek
Grenzabschnitt VII
List č.
Blatt Nr. 12 b
1 : 1000
ČESKÁ REPUBLIKA
Okres Domažlice
Obec Rybník
BUNDESREPUBLIK DEUTSCHLAND
Freistaat Bayern
Regierungsbezirk Oberpfalz
Landkreis Schwandorf
Gemeinde Stadlern
Černice
Bayerische Schwarzach
P 70
P 69
220.6281
165.2228
13/13
13/12
13/11
13/10
17.84
102.82
>173.76<
<231.20>
<308.94>
104.24
4.91
183.27
119.93
>16.44<
168.86
7.92
17.14
160.94
>12.15<
>138.61<
4.52
22.91
>23.35<
227.14
18.56
14.17

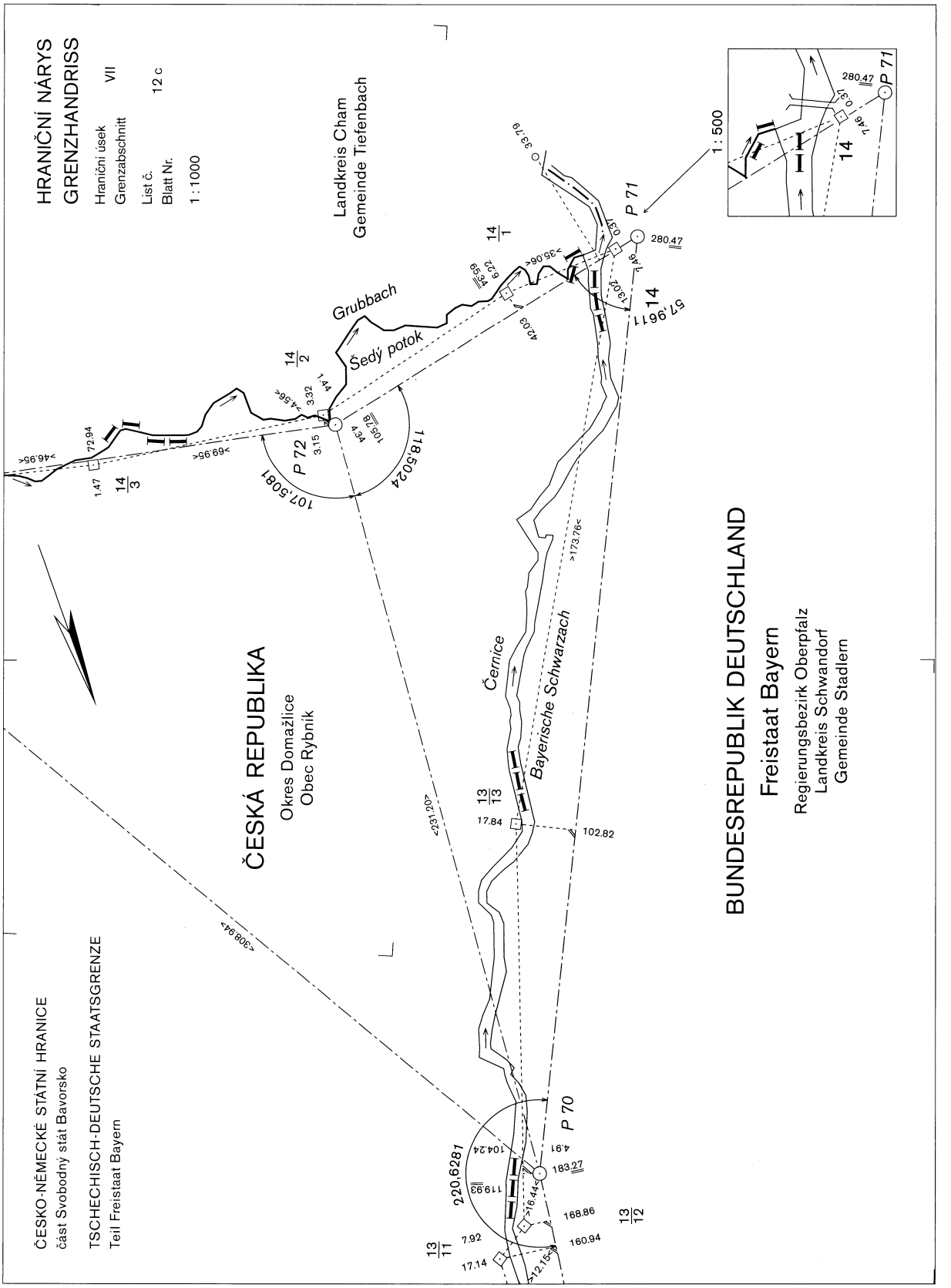
HRANIČNÍ NÁRYS
GRENZHANDRISS
Hraniční úsek VII
Grenzabschnitt
List č. 12 c
Blatt Nr.
1 : 1000
Landkreis Cham
Gemeinde Tiefenbach
1 : 500
ČESKÁ REPUBLIKA
Okres Domažlice
Obec Rybník
BUNDESREPUBLIK DEUTSCHLAND
Freistaat Bayern
Regierungsbezirk Oberpfalz
Landkreis Schwandorf
Gemeinde Stadlern
ČESKO-NĚMECKÉ STÁTNÍ HRANICE
část Svobodný stát Bavorsko
TSCHECHISCH-DEUTSCHE STAATSGRENZE
Teil Freistaat Bayern
Grubbach
Šedý potok
Černice
Bayerische Schwarzach
P 70
P 71
P 72
220,6281
118,5024
107,5081
57,9611
14/1
14/2
14/3
13/11
13/12
13/13

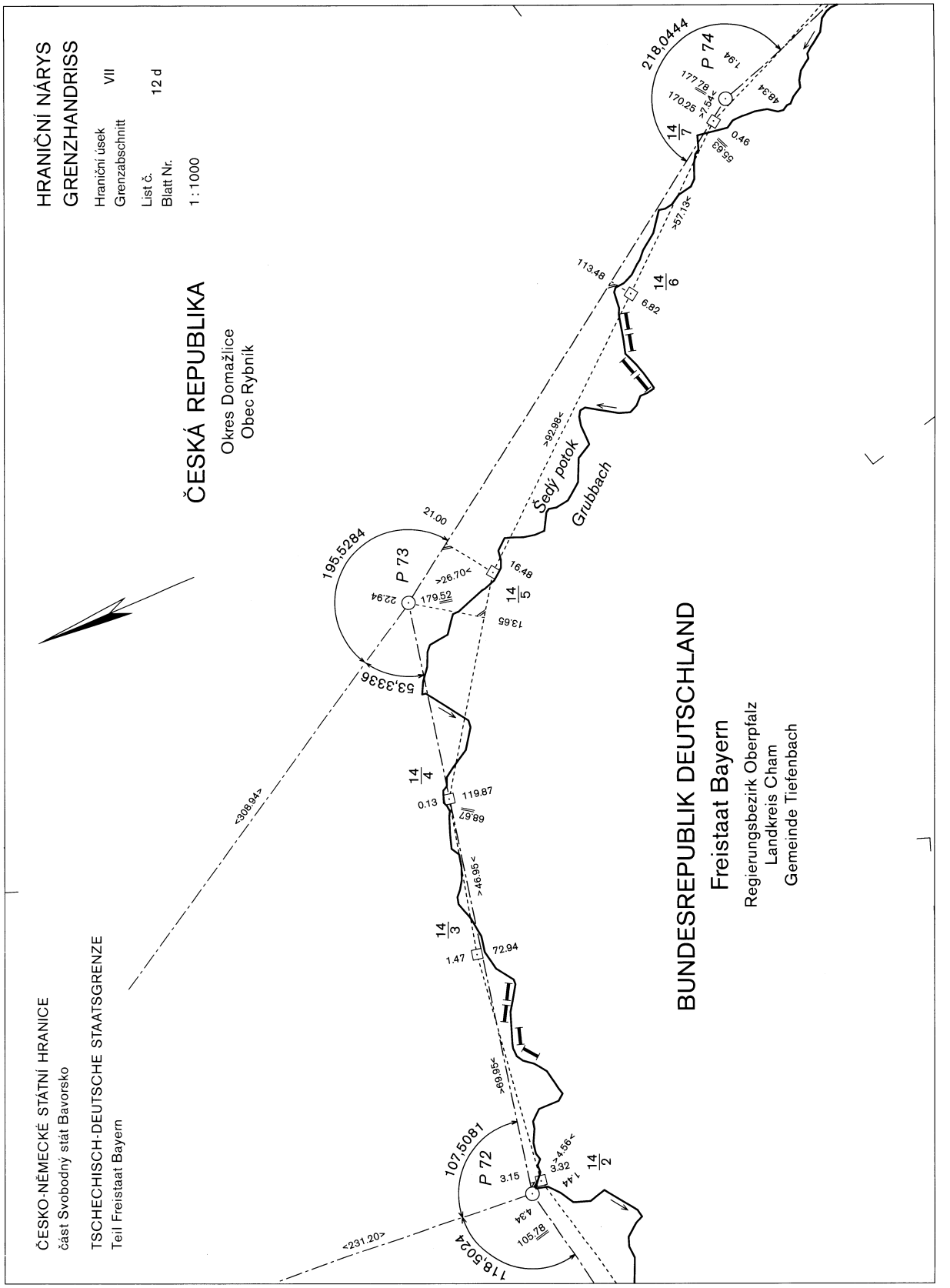
HRANIČNÍ NÁRYS
GRENZHANDRISS
Hraniční úsek
Grenzabschnitt
VII
List č.
Blatt Nr.
12 d
1 : 1000
ČESKÁ REPUBLIKA
Okres Domažlice
Obec Rybník
BUNDESREPUBLIK DEUTSCHLAND
Freistaat Bayern
Regierungsbezirk Oberpfalz
Landkreis Cham
Gemeinde Tiefenbach
ČESKO-NĚMECKÉ STÁTNÍ HRANICE
část Svobodný stát Bavorsko
TSCHECHISCH-DEUTSCHE STAATSGRENZE
Teil Freistaat Bayern
Šedý potok
Grubbach
P 72
P 73
P 74
107,5081
118,5024
195,5284
53,3336
218,0444
<231.20>
<308.94>
>69.95<
>46.95<
>26.70<
>92.98<
>57.13<
>7.54<
<4.56<
105.78
4.34
3.15
3.32
1.44
1.47
72.94
68.67
0.13
119.87
13.65
16.48
179.52
22.94
21.00
6.82
113.48
55.63
0.46
170.25
177.78
48.34
1.94

ČESKO-NĚMECKÉ STÁTNÍ HRANICE
část Svobodný stát Bavorsko

TSCHECHISCH-DEUTSCHE STAATSGRENZE
Teil Freistaat Bayern

HRANIČNÍ NÁRYS
GRENZHANDRISS

Hraniční úsek / Grenzabschnitt: VII

List č. / Blatt Nr.: 13 a

1 : 1000

ČESKÁ REPUBLIKA

Okres Domažlice
Obec Rybník

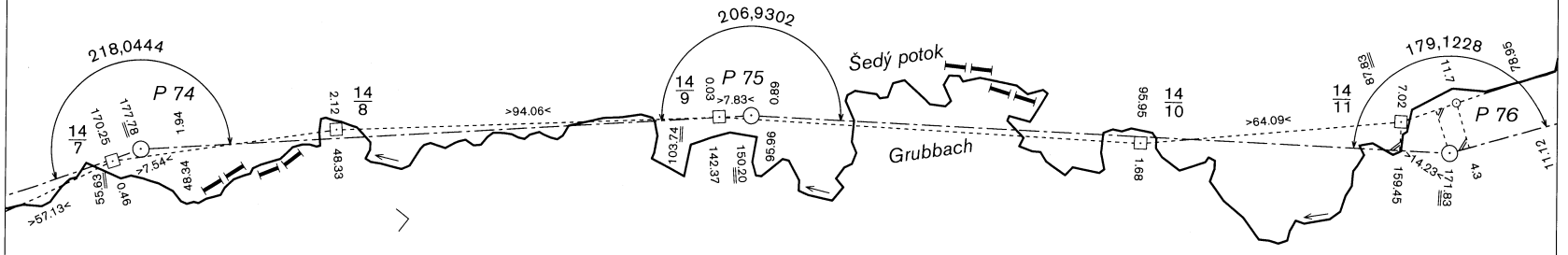

BUNDESREPUBLIK DEUTSCHLAND

Freistaat Bayern

Regierungsbezirk Oberpfalz
Landkreis Cham
Gemeinde Tiefenbach

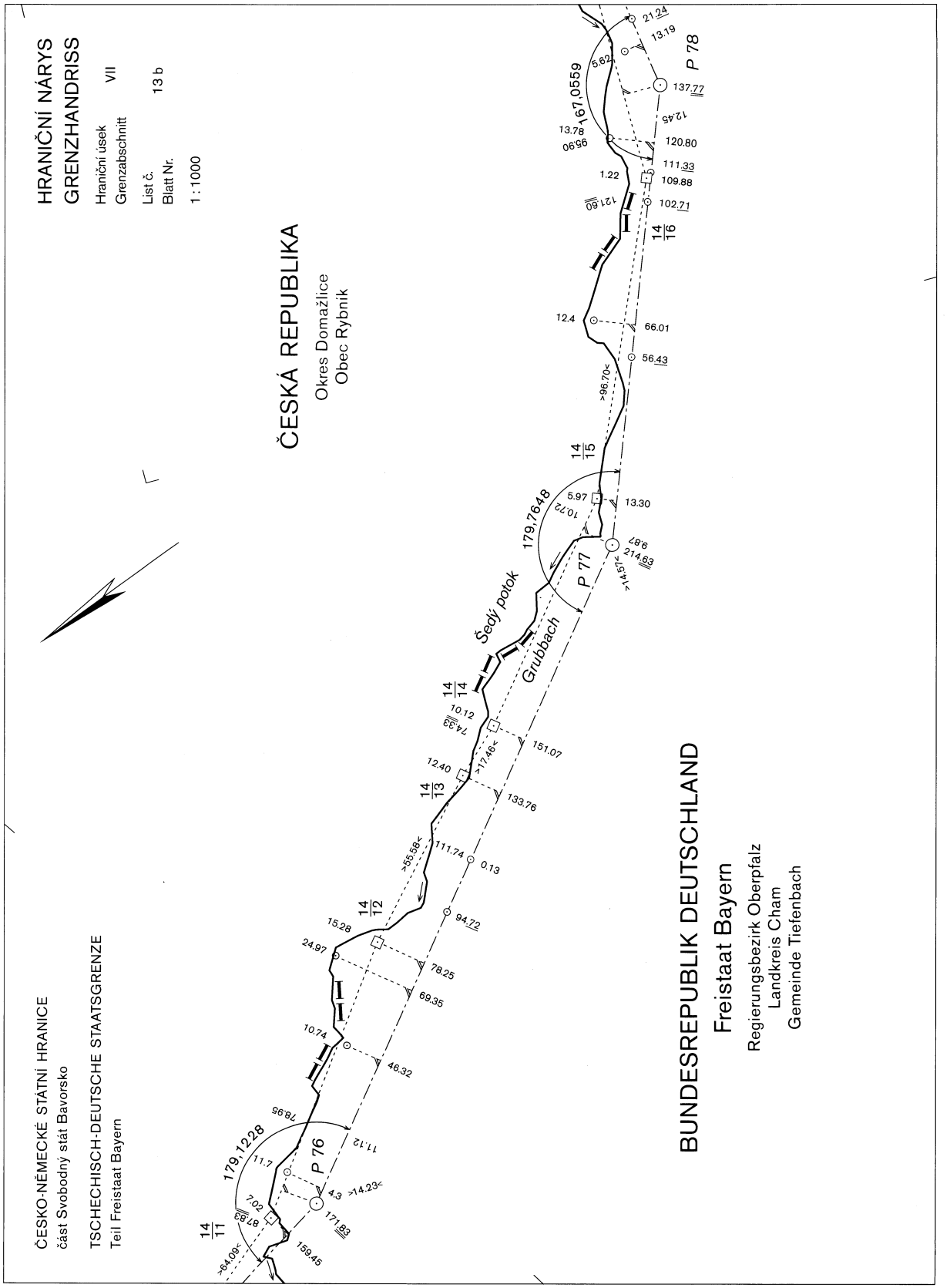
HRANIČNÍ NÁRYS
GRENZHANDRISS
Hraniční úsek VII
Grenzabschnitt
List č. 13 b
Blatt Nr.
1 : 1000
ČESKÁ REPUBLIKA
Okres Domažlice
Obec Rybník
BUNDESREPUBLIK DEUTSCHLAND
Freistaat Bayern
Regierungsbezirk Oberpfalz
Landkreis Cham
Gemeinde Tiefenbach
ČESKO-NĚMECKÉ STÁTNÍ HRANICE
část Svobodný stát Bavorsko
TSCHECHISCH-DEUTSCHE STAATSGRENZE
Teil Freistaat Bayern
Šedý potok
Grubbach
P 76
P 77
P 78
179,1228
179,7648
167,0559
14/11
14/12
14/13
14/14
14/15
14/16

ČESKO-NĚMECKÉ STÁTNÍ HRANICE
část Svobodný stát Bavorsko

TSCHECHISCH-DEUTSCHE STAATSGRENZE
Teil Freistaat Bayern

HRANIČNÍ NÁRYS
GRENZHANDRISS

Hraniční úsek / Grenzabschnitt: VII

List č. / Blatt Nr.: 13 c

1 : 1000

ČESKÁ REPUBLIKA

Okres Domažlice
Obec Rybník

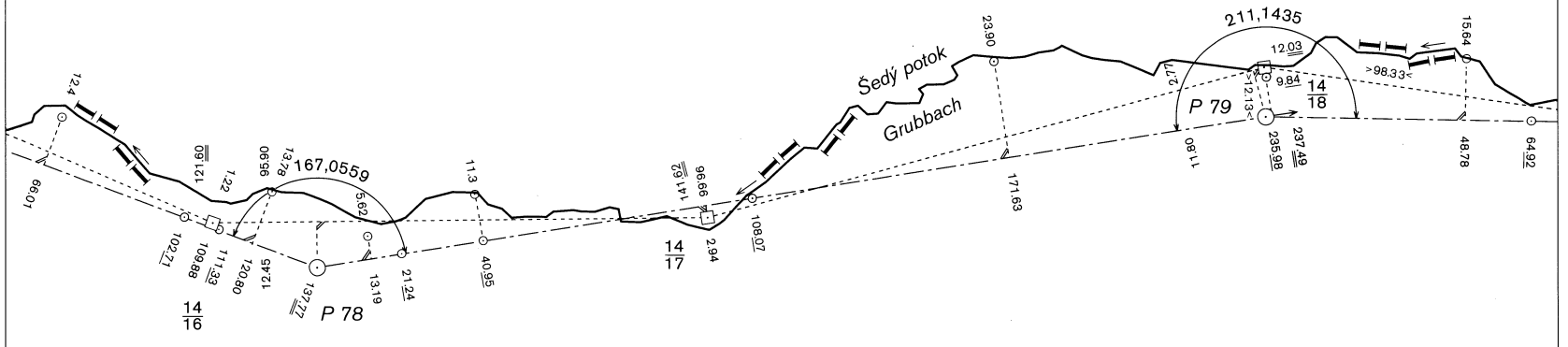

BUNDESREPUBLIK DEUTSCHLAND

Freistaat Bayern

Regierungsbezirk Oberpfalz
Landkreis Cham
Gemeinde Tiefenbach

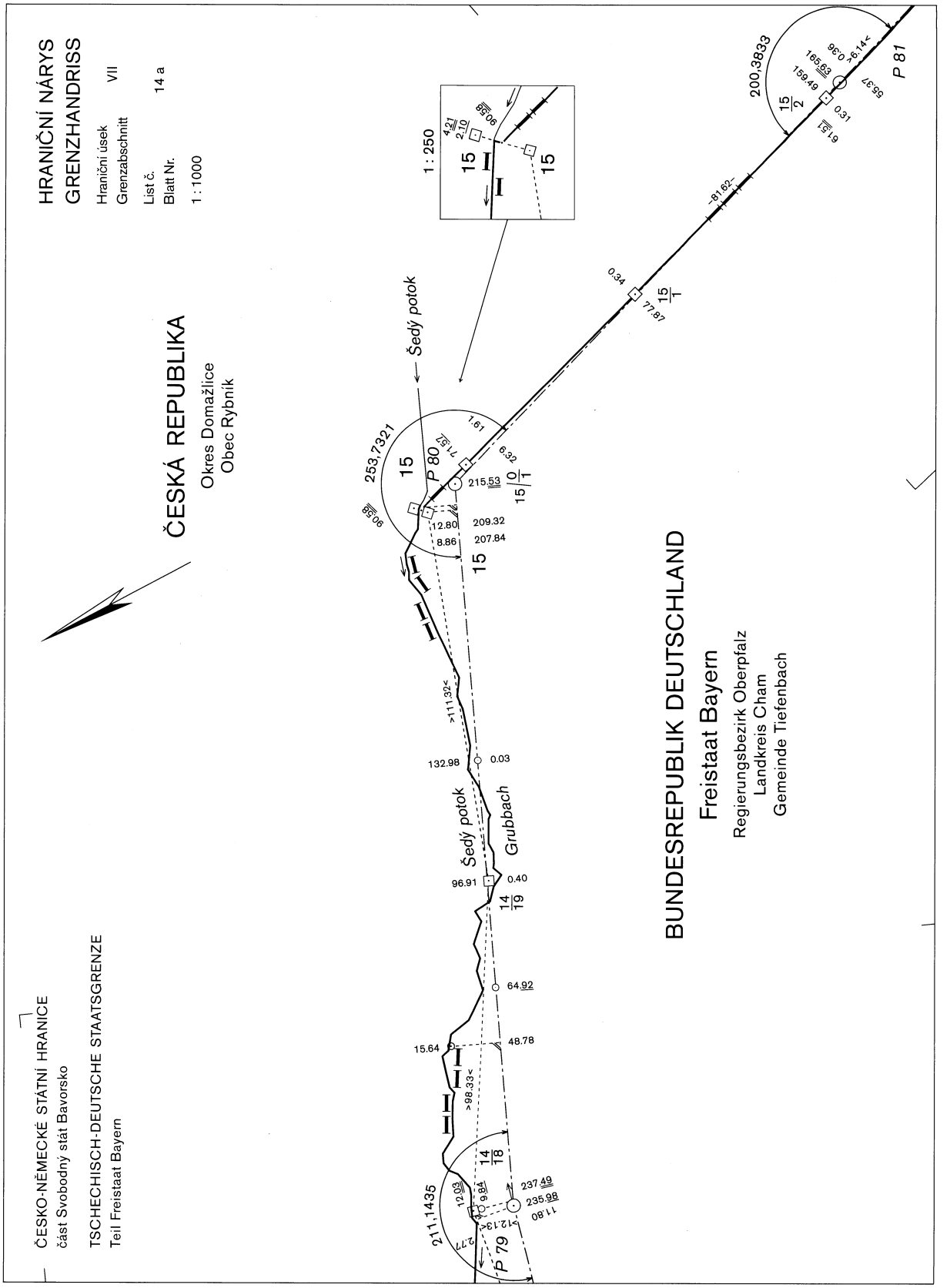
ČESKO-NĚMECKÉ STÁTNÍ HRANICE
část Svobodný stát Bavorsko
TSCHECHISCH-DEUTSCHE STAATSGRENZE
Teil Freistaat Bayern
HRANIČNÍ NÁRYS
GRENZHANDRISS
Hraniční úsek VII
Grenzabschnitt
List č. 14 a
Blatt Nr.
1 : 1000
ČESKÁ REPUBLIKA
Okres Domažlice
Obec Rybník
BUNDESREPUBLIK DEUTSCHLAND
Freistaat Bayern
Regierungsbezirk Oberpfalz
Landkreis Cham
Gemeinde Tiefenbach
1 : 250
Šedý potok
Grubbach
P 79
P 80
P 81
211,1435
253,7321
200,3833

ČESKO-NĚMECKÉ STÁTNÍ HRANICE
část Svobodný stát Bavorsko

TSCHECHISCH-DEUTSCHE STAATSGRENZE
Teil Freistaat Bayern

HRANIČNÍ NÁRYS
GRENZHANDRISS

Hraniční úsek / Grenzabschnitt: VII

List č. / Blatt Nr.: 14 b

1 : 1000

ČESKÁ REPUBLIKA

Okres Domažlice
Obec Rybník

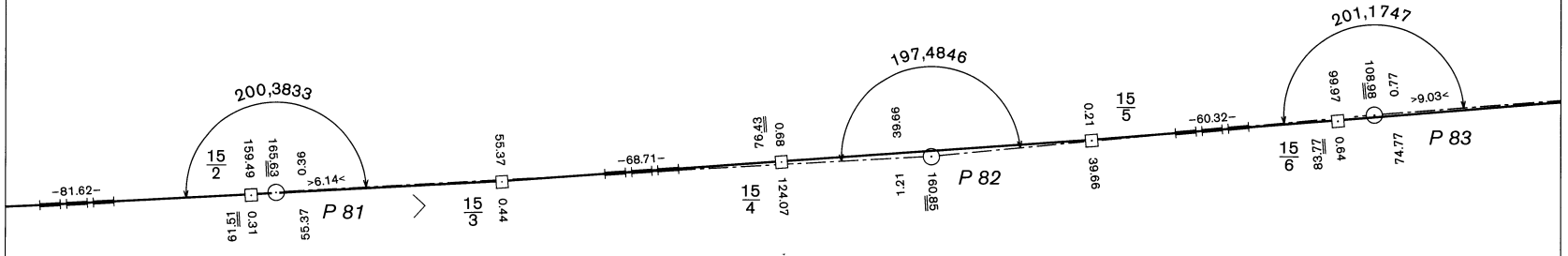

BUNDESREPUBLIK DEUTSCHLAND

Freistaat Bayern

Regierungsbezirk Oberpfalz
Landkreis Cham
Gemeinde Tiefenbach

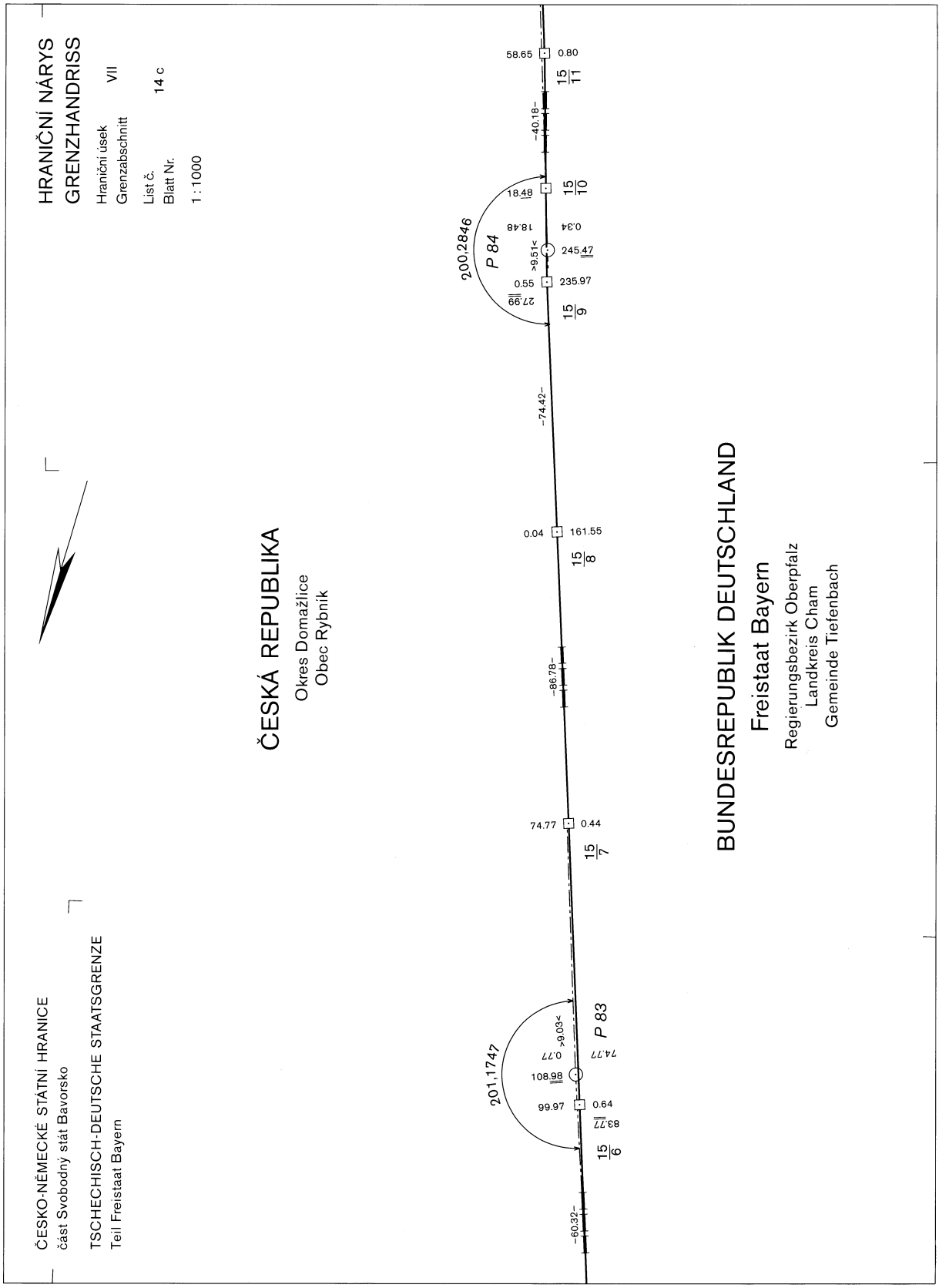
HRANIČNÍ NÁRYS
GRENZHANDRISS
Hraniční úsek
Grenzabschnitt VII
List č.
Blatt Nr. 14 c
1 : 1000
ČESKÁ REPUBLIKA
Okres Domažlice
Obec Rybník
BUNDESREPUBLIK DEUTSCHLAND
Freistaat Bayern
Regierungsbezirk Oberpfalz
Landkreis Cham
Gemeinde Tiefenbach
ČESKO-NĚMECKÉ STÁTNÍ HRANICE
část Svobodný stát Bavorsko
TSCHECHISCH-DEUTSCHE STAATSGRENZE
Teil Freistaat Bayern
58.65
0.80
15/11
-40.18-
18.48
15/10
200,2846
P 84
18.48
0.34
>9.51<
245.47
0.55
235.97
27.99
15/9
-74.42-
0.04
161.55
15/8
-86.78-
74.77
0.44
15/7
201,1747
>9.03<
0.77
P 83
74.77
108.98
99.97
0.64
83.77
15/6
-60.32-

ČESKO-NĚMECKÉ STÁTNÍ HRANICE
část Svobodný stát Bavorsko

TSCHECHISCH-DEUTSCHE STAATSGRENZE
Teil Freistaat Bayern

HRANIČNÍ NÁRYS
GRENZHANDRISS

Hraniční úsek / Grenzabschnitt: VII

List č. / Blatt Nr.: 15 a

1 : 1000

ČESKÁ REPUBLIKA

Okres Domažlice
Obec Rybník

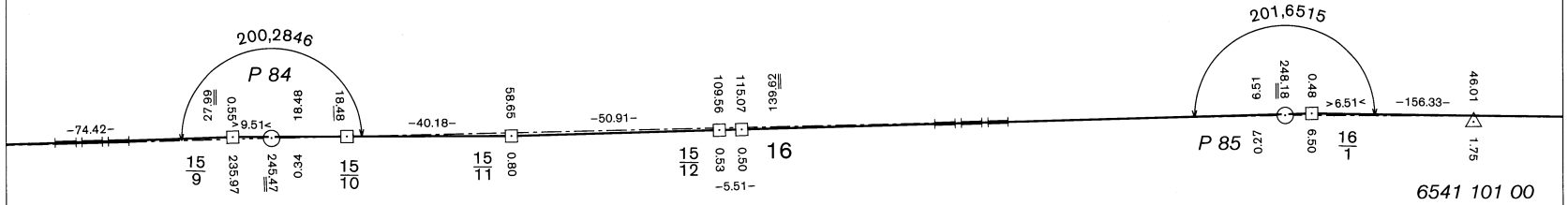

6541 101 00

BUNDESREPUBLIK DEUTSCHLAND

Freistaat Bayern

Regierungsbezirk Oberpfalz
Landkreis Cham
Gemeinde Tiefenbach

ČESKO-NĚMECKÉ STÁTNÍ HRANICE
část Svobodný stát Bavorsko

TSCHECHISCH-DEUTSCHE STAATSGRENZE
Teil Freistaat Bayern

HRANIČNÍ NÁRYS
GRENZHANDRISS

Hraniční úsek
Grenzabschnitt VII

List č.
Blatt Nr. 15 b

1 : 1000

ČESKÁ REPUBLIKA

Okres Domažlice
Obec Rybník

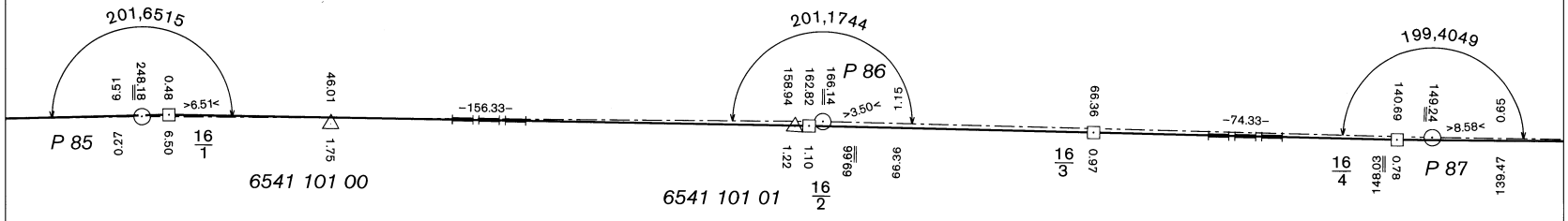

BUNDESREPUBLIK DEUTSCHLAND

Freistaat Bayern

Regierungsbezirk Oberpfalz
Landkreis Cham
Gemeinde Tiefenbach

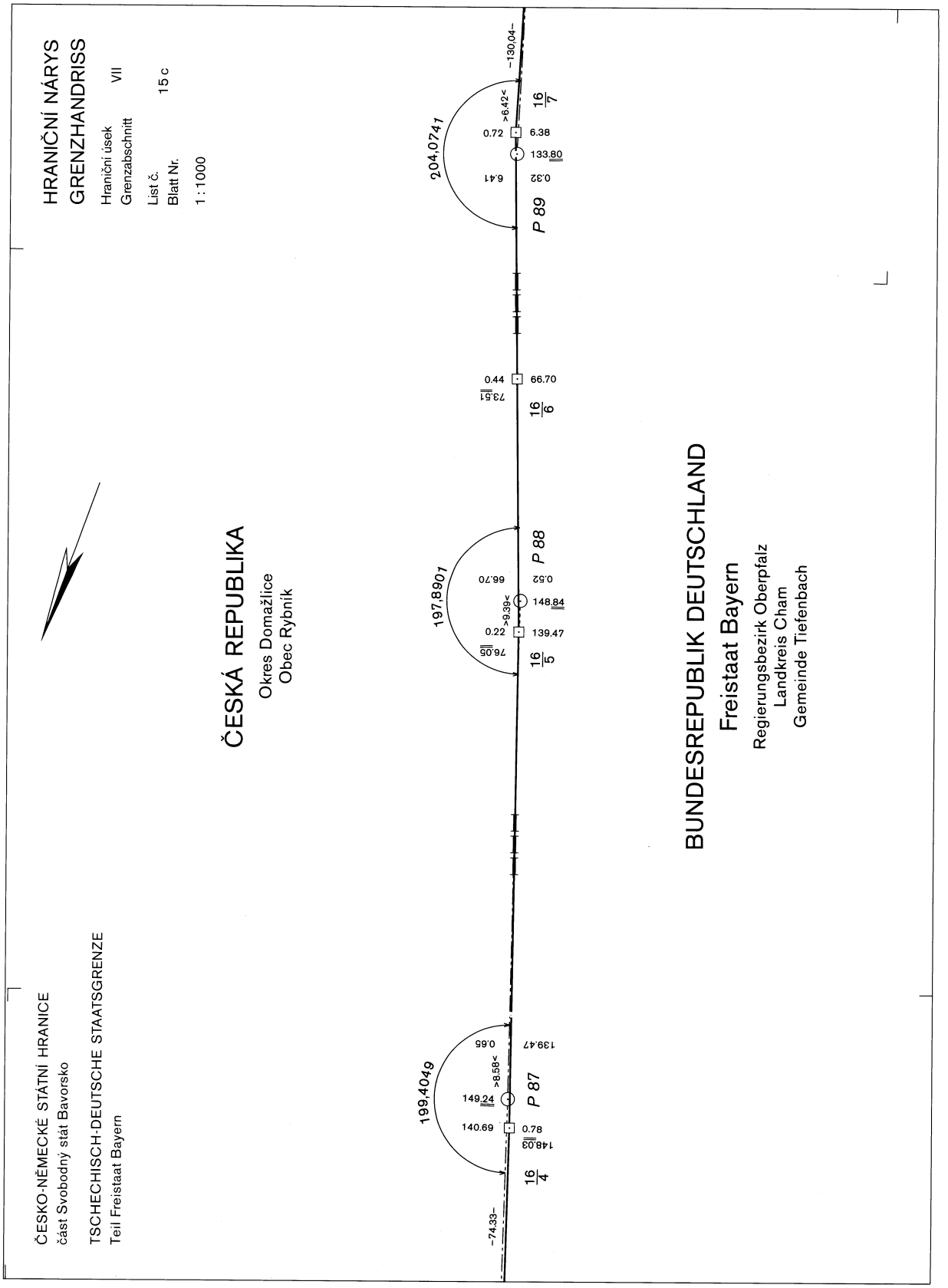
HRANIČNÍ NÁRYS
GRENZHANDRISS
Hraniční úsek
Grenzabschnitt VII
List č.
Blatt Nr. 15 c
1 : 1000
ČESKÁ REPUBLIKA
Okres Domažlice
Obec Rybník
BUNDESREPUBLIK DEUTSCHLAND
Freistaat Bayern
Regierungsbezirk Oberpfalz
Landkreis Cham
Gemeinde Tiefenbach
ČESKO-NĚMECKÉ STÁTNÍ HRANICE
část Svobodný stát Bavorsko
TSCHECHISCH-DEUTSCHE STAATSGRENZE
Teil Freistaat Bayern
204,0741
197,8901
199,4049
P 89
P 88
P 87
16/7
16/6
16/5
16/4
-130,04-
-74,33-
>6.42<
>9.39<
>8.58<
0.72
6.38
133.80
6.41
0.32
0.44
66.70
73.51
66.70
0.52
148.84
0.22
139.47
76.05
0.65
139.47
149.24
140.69
0.78
148.03

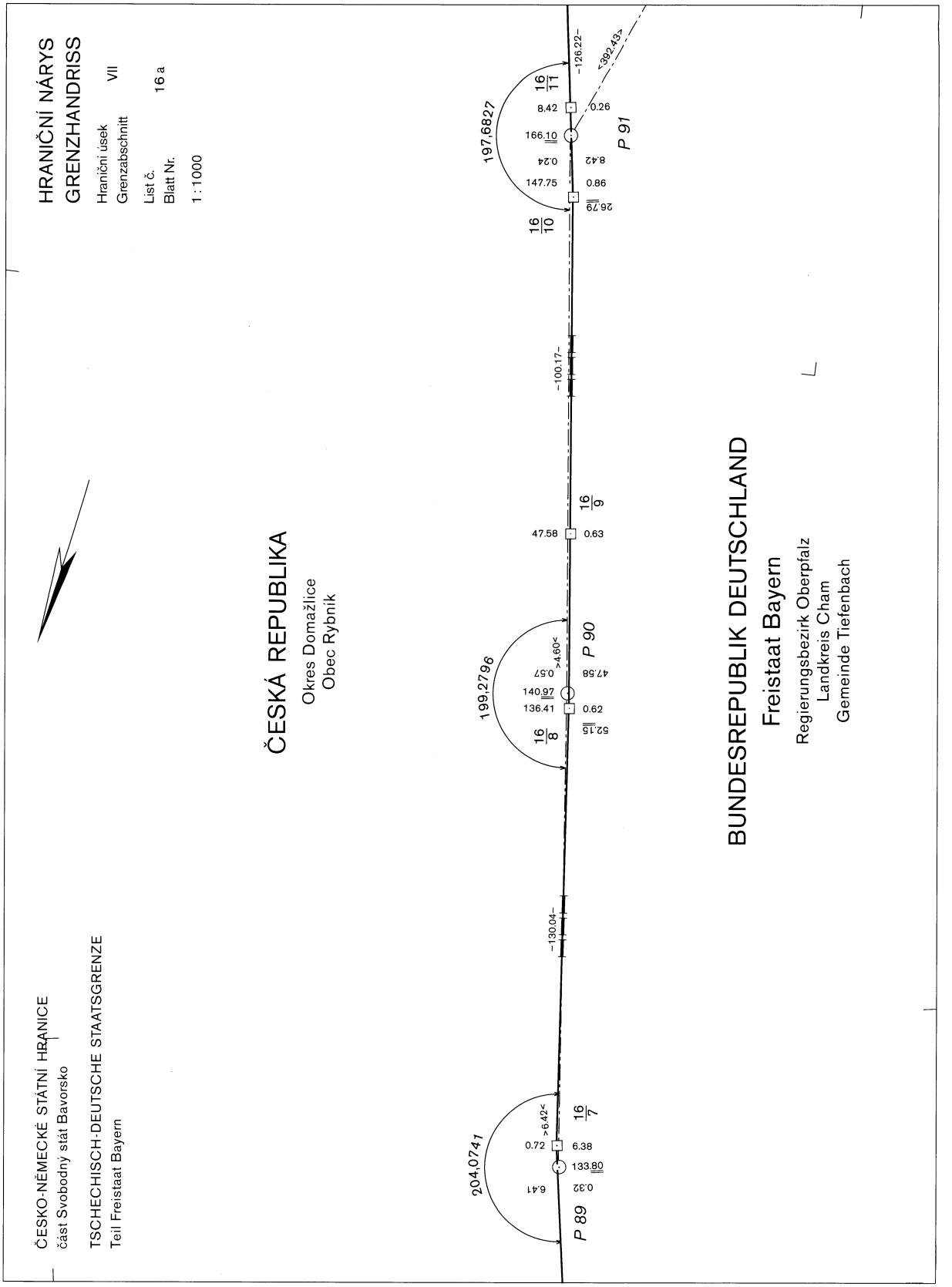
HRANIČNÍ NÁRYS
GRENZHANDRISS
Hraniční úsek
Grenzabschnitt VII
List č.
Blatt Nr. 16 a
1 : 1000
ČESKÁ REPUBLIKA
Okres Domažlice
Obec Rybník
BUNDESREPUBLIK DEUTSCHLAND
Freistaat Bayern
Regierungsbezirk Oberpfalz
Landkreis Cham
Gemeinde Tiefenbach
ČESKO-NĚMECKÉ STÁTNÍ HRANICE
část Svobodný stát Bavorsko
TSCHECHISCH-DEUTSCHE STAATSGRENZE
Teil Freistaat Bayern
P 89
P 90
P 91
204,0741
199,2796
197,6827
16/7
16/8
16/9
16/10
16/11
133.80
6.41
0.32
0.72
6.38
>6.42<
-130.04-
52.15
0.62
136.41
140.97
0.57
47.58
>4.60<
47.58
0.63
-100.17-
26.79
0.86
147.75
0.24
8.42
166.10
8.42
0.26
-126.22-
<392.43>

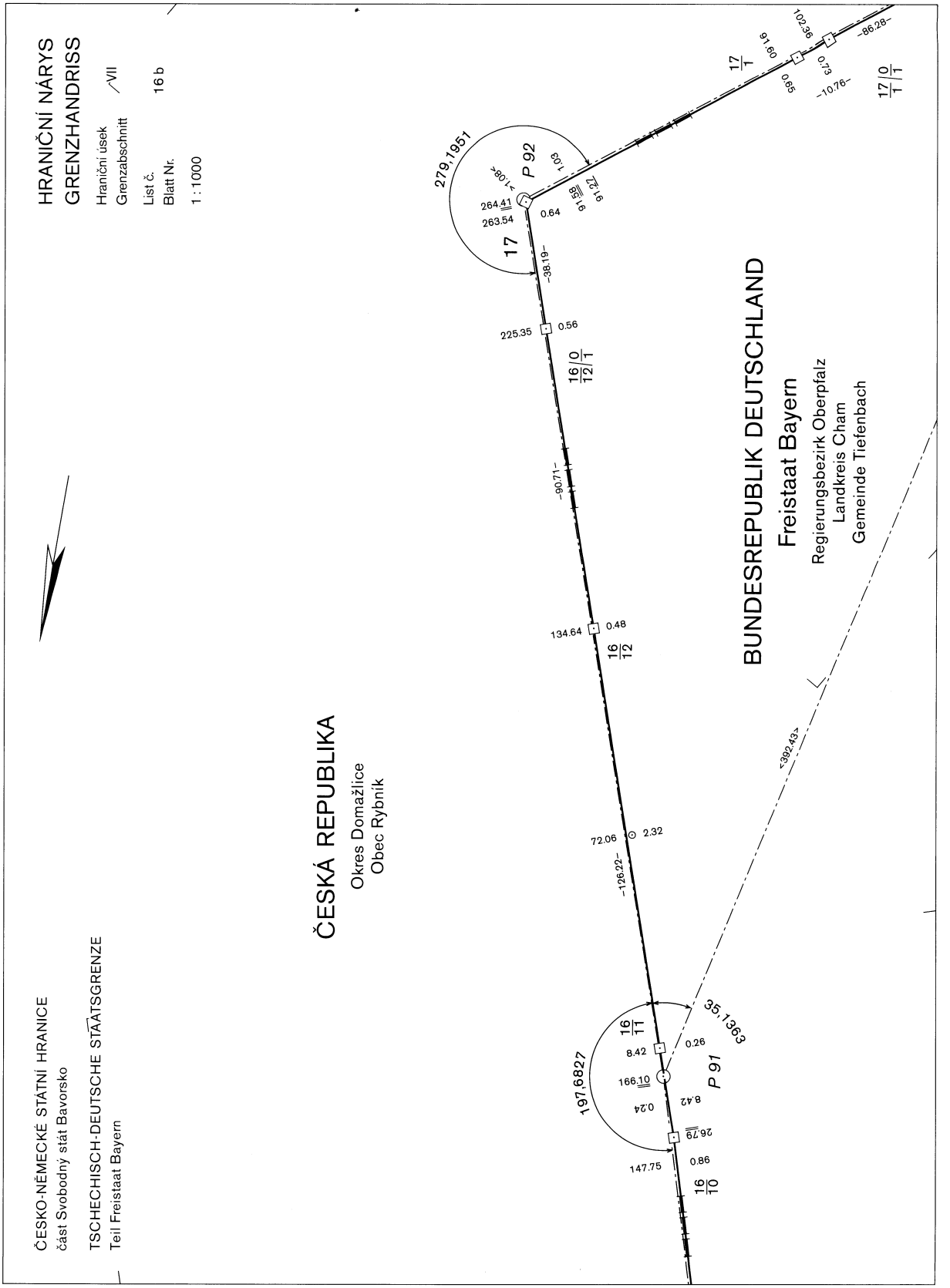
HRANIČNÍ NÁRYS
GRENZHANDRISS
Hraniční úsek
Grenzabschnitt
VII
List č.
Blatt Nr.
16 b
1 : 1000
ČESKO-NĚMECKÉ STÁTNÍ HRANICE
část Svobodný stát Bavorsko
TSCHECHISCH-DEUTSCHE STAATSGRENZE
Teil Freistaat Bayern
ČESKÁ REPUBLIKA
Okres Domažlice
Obec Rybník
BUNDESREPUBLIK DEUTSCHLAND
Freistaat Bayern
Regierungsbezirk Oberpfalz
Landkreis Cham
Gemeinde Tiefenbach
279,1951
P 92
17
264.41
263.54
0.64
91.58
91.27
1.03
-1.08-
-38.19-
225.35
0.56
16/12/0/1
-90.71-
134.64
0.48
16/12
72.06
2.32
-126.22-
<392.43>
35,1363
16/11
8.42
0.26
166.10
P 91
197,6827
0.24
8.42
26.79
147.75
0.86
16/10
17/1
91.60
102.36
0.65
0.73
-10.76-
-86.28-
17/1/0/1

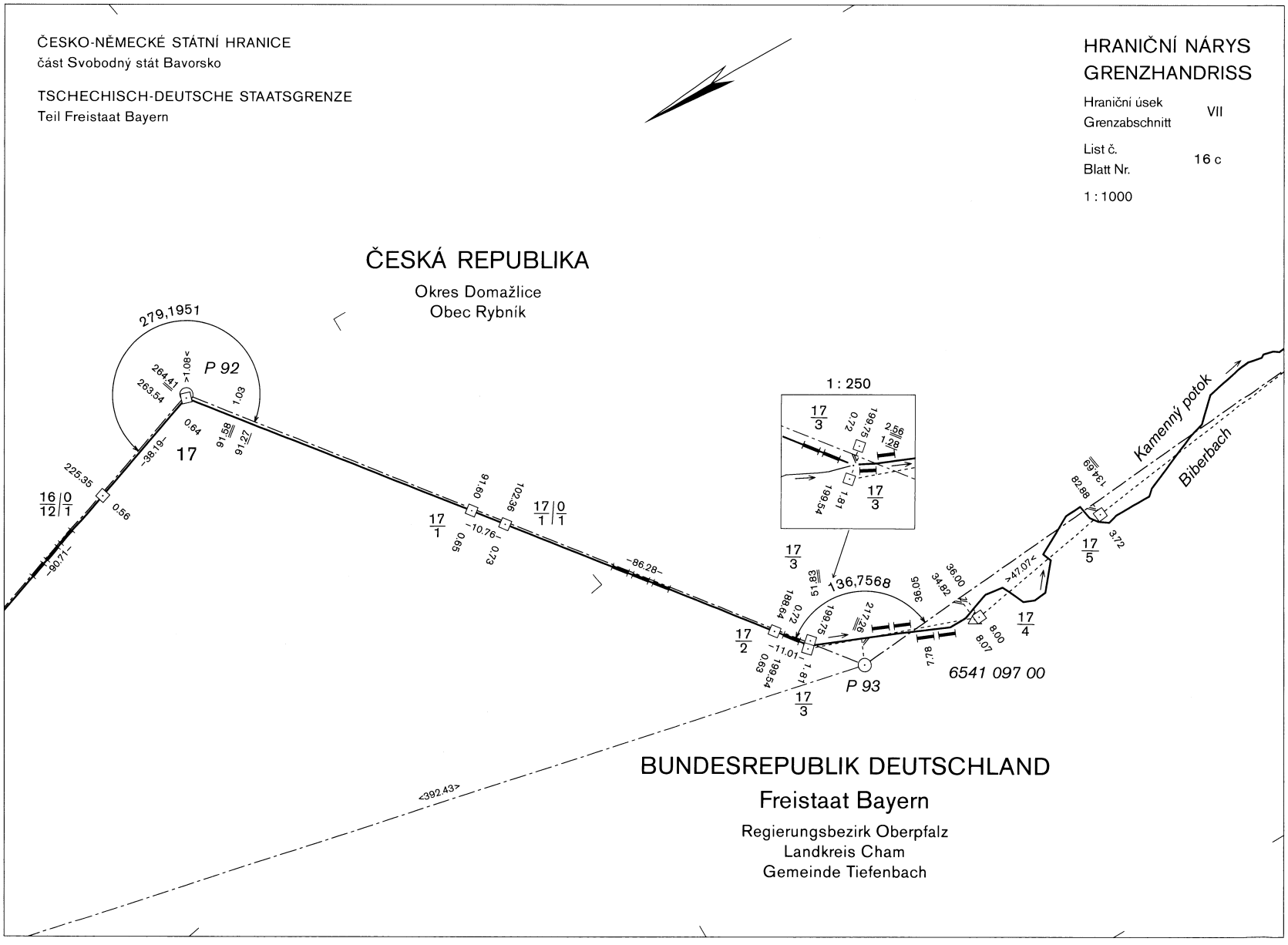
ČESKO-NĚMECKÉ STÁTNÍ HRANICE
část Svobodný stát Bavorsko
TSCHECHISCH-DEUTSCHE STAATSGRENZE
Teil Freistaat Bayern
HRANIČNÍ NÁRYS
GRENZHANDRISS
Hraniční úsek
Grenzabschnitt
VII
List č.
Blatt Nr.
16 c
1 : 1000
ČESKÁ REPUBLIKA
Okres Domažlice
Obec Rybník
279,1951
P 92
17
1 : 250
136,7568
P 93
6541 097 00
Kamenný potok
Biberbach
BUNDESREPUBLIK DEUTSCHLAND
Freistaat Bayern
Regierungsbezirk Oberpfalz
Landkreis Cham
Gemeinde Tiefenbach

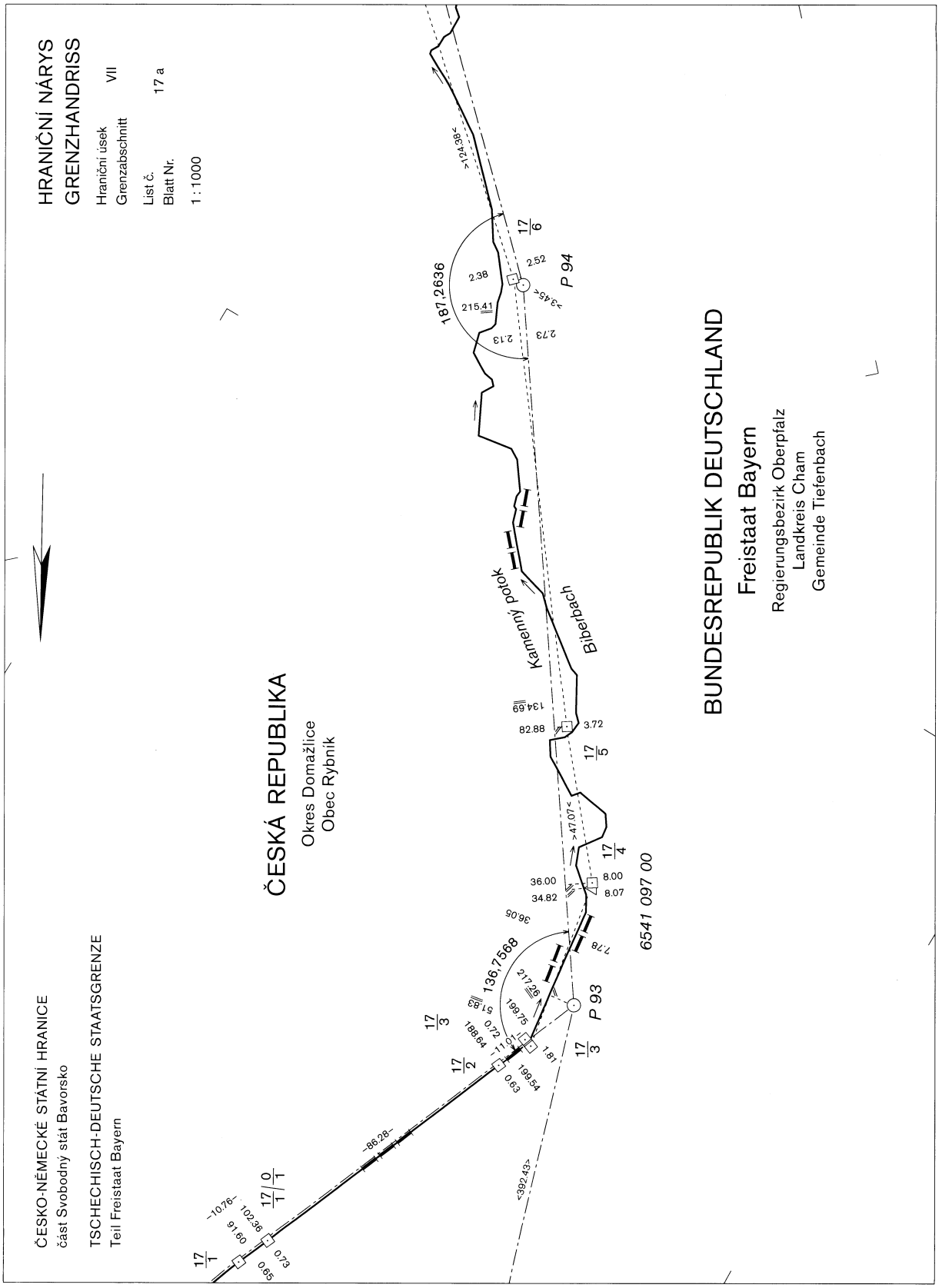
HRANIČNÍ NÁRYS
GRENZHANDRISS
Hraniční úsek
Grenzabschnitt VII
List č.
Blatt Nr. 17 a
1 : 1000
ČESKO-NĚMECKÉ STÁTNÍ HRANICE
část Svobodný stát Bavorsko
TSCHECHISCH-DEUTSCHE STAATSGRENZE
Teil Freistaat Bayern
ČESKÁ REPUBLIKA
Okres Domažlice
Obec Rybník
BUNDESREPUBLIK DEUTSCHLAND
Freistaat Bayern
Regierungsbezirk Oberpfalz
Landkreis Cham
Gemeinde Tiefenbach
Kamenný potok
Biberbach
P 94
P 93
187,2636
136,7568
6541 097 00
<392.43>
<86.28>
<47.07>
<124.38>
17/1
17/1/0/1
17/2
17/3
17/4
17/5
17/6

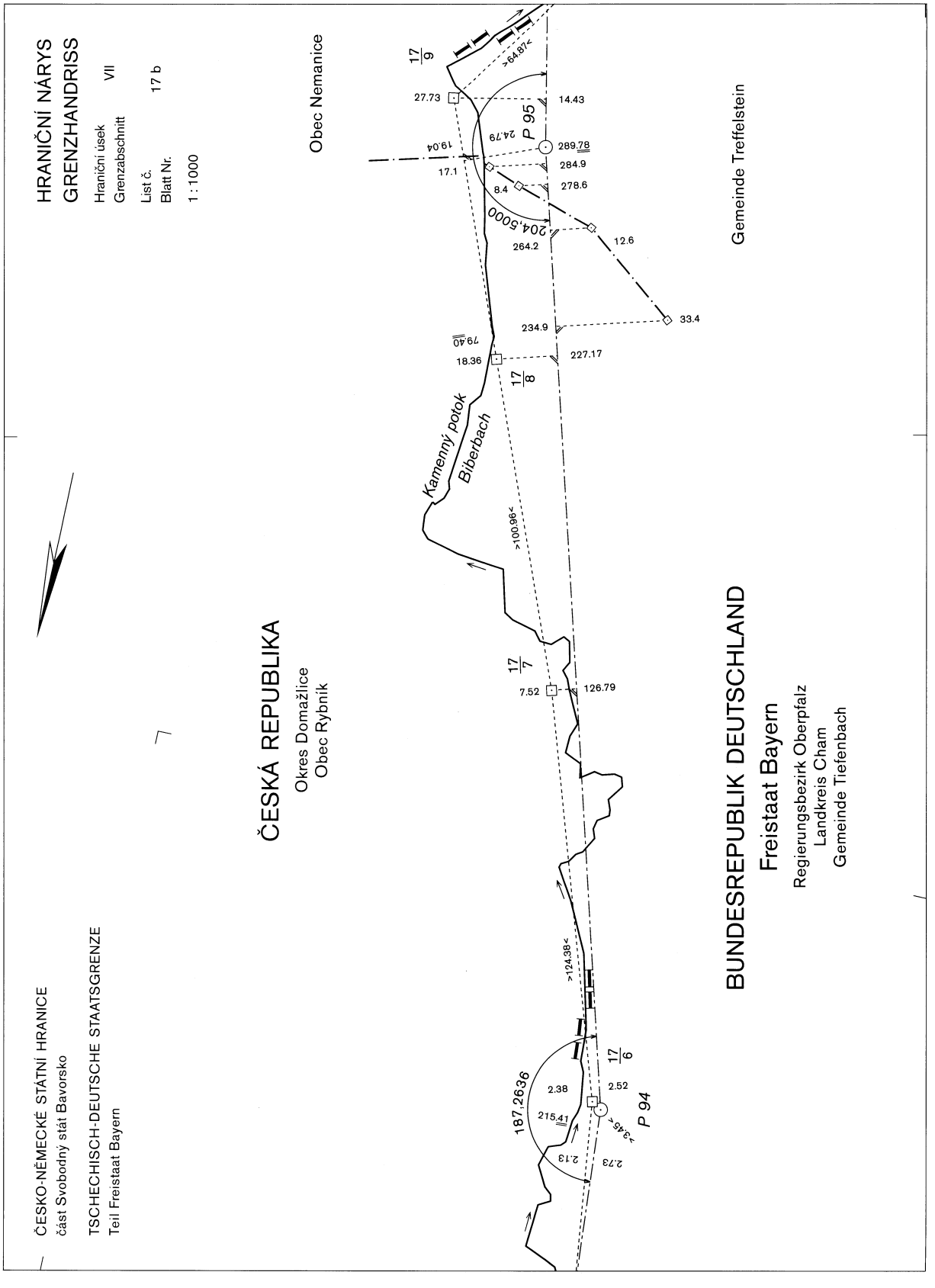
HRANIČNÍ NÁRYS
GRENZHANDRISS
Hraniční úsek
Grenzabschnitt
VII
List č.
Blatt Nr.
17 b
1 : 1000
Obec Nemanice
Gemeinde Treffelstein
ČESKÁ REPUBLIKA
Okres Domažlice
Obec Rybník
BUNDESREPUBLIK DEUTSCHLAND
Freistaat Bayern
Regierungsbezirk Oberpfalz
Landkreis Cham
Gemeinde Tiefenbach
ČESKO-NĚMECKÉ STÁTNÍ HRANICE
část Svobodný stát Bavorsko
TSCHECHISCH-DEUTSCHE STAATSGRENZE
Teil Freistaat Bayern
Kamenný potok
Biberbach
P 95
P 94
17/9
17/8
17/7
17/6
>64.87<
27.73
14.43
24.79
289.78
19.04
17.1
284.9
8.4
278.6
204,5000
264.2
12.6
33.4
234.9
79.40
18.36
227.17
>100.96<
7.52
126.79
>124.38<
187,2636
2.38
2.52
215.41
>3.45<
2.13
2.73

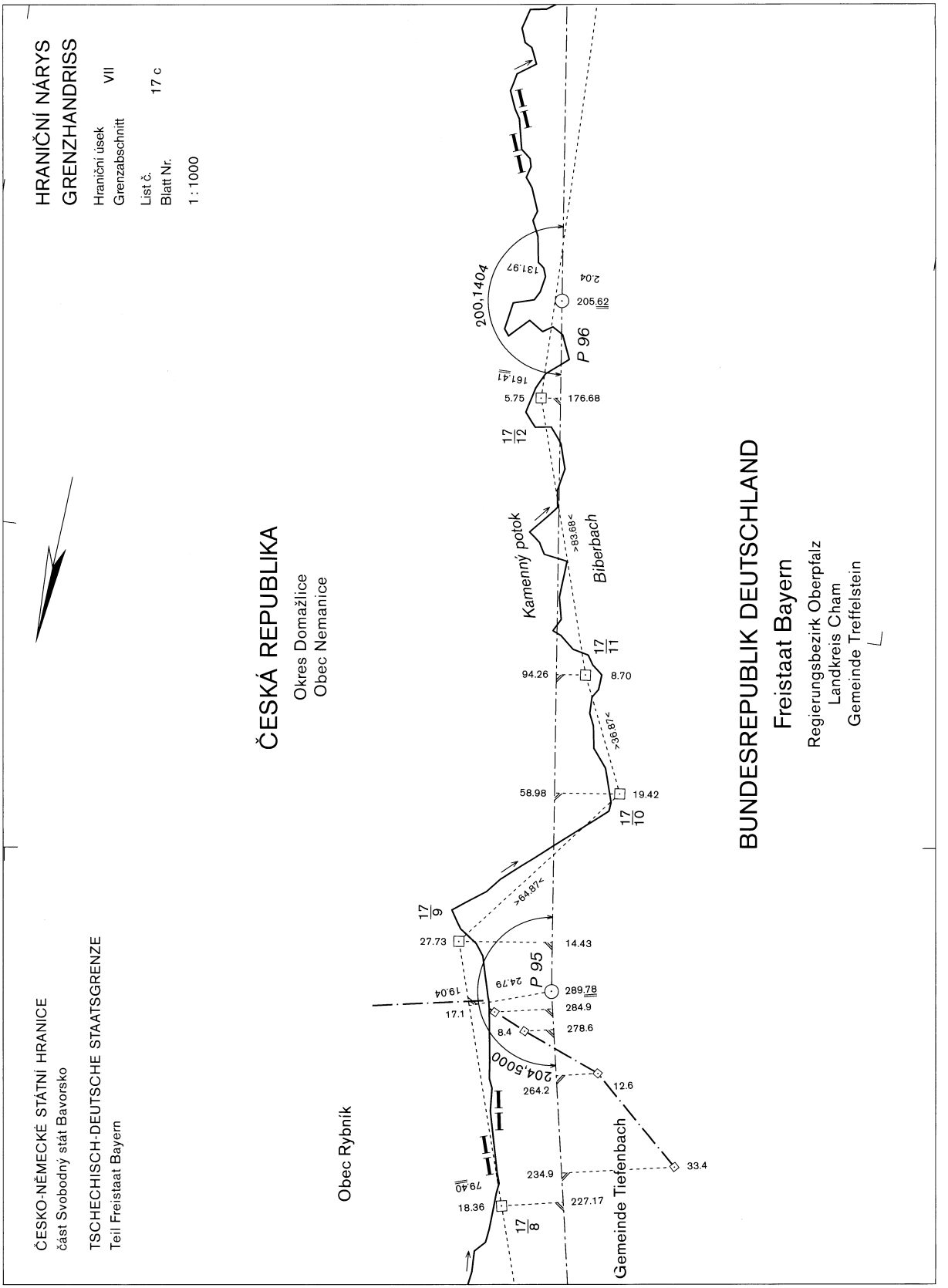
HRANIČNÍ NÁRYS
GRENZHANDRISS
Hraniční úsek
Grenzabschnitt
VII
List č.
Blatt Nr.
17 c
1 : 1000
ČESKO-NĚMECKÉ STÁTNÍ HRANICE
část Svobodný stát Bavorsko
TSCHECHISCH-DEUTSCHE STAATSGRENZE
Teil Freistaat Bayern
ČESKÁ REPUBLIKA
Okres Domažlice
Obec Nemanice
Obec Rybník
BUNDESREPUBLIK DEUTSCHLAND
Freistaat Bayern
Regierungsbezirk Oberpfalz
Landkreis Cham
Gemeinde Treffelstein
Gemeinde Tiefenbach
Kamenný potok
Biberbach
P 96
P 95
200,1404
131.97
2.04
205.62
161.41
5.75
176.68
17/12
>83.68<
17/11
94.26
8.70
>36.87<
58.98
19.42
17/10
>64.87<
17/9
27.73
14.43
24.79
289.78
19.04
17.1
284.9
8.4
278.6
204,5000
264.2
12.6
33.4
234.9
227.17
79.40
18.36
17/8

ČESKO-NĚMECKÉ STÁTNÍ HRANICE
část Svobodný stát Bavorsko

TSCHECHISCH-DEUTSCHE STAATSGRENZE
Teil Freistaat Bayern

HRANIČNÍ NÁRYS
GRENZHANDRISS

Hraniční úsek / Grenzabschnitt: VII

List č. / Blatt Nr.: 18 a

1 : 1000

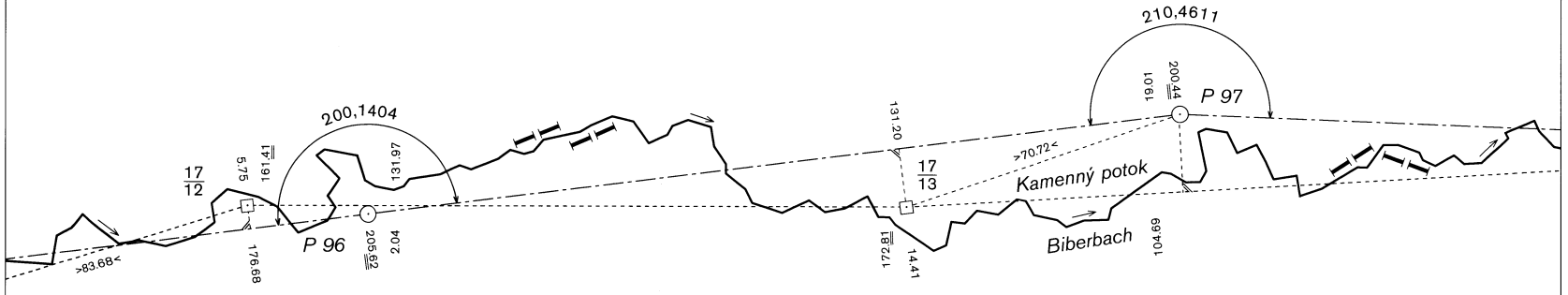

ČESKÁ REPUBLIKA

Okres Domažlice
Obec Nemanice

BUNDESREPUBLIK DEUTSCHLAND

Freistaat Bayern

Regierungsbezirk Oberpfalz
Landkreis Cham
Gemeinde Treffelstein

ČESKO-NĚMECKÉ STÁTNÍ HRANICE
část Svobodný stát Bavorsko

TSCHECHISCH-DEUTSCHE STAATSGRENZE
Teil Freistaat Bayern

HRANIČNÍ NÁRYS
GRENZHANDRISS

Hraniční úsek / Grenzabschnitt: VII

List č. / Blatt Nr.: 18 b

1 : 1000

ČESKÁ REPUBLIKA

Okres Domažlice
Obec Nemanice

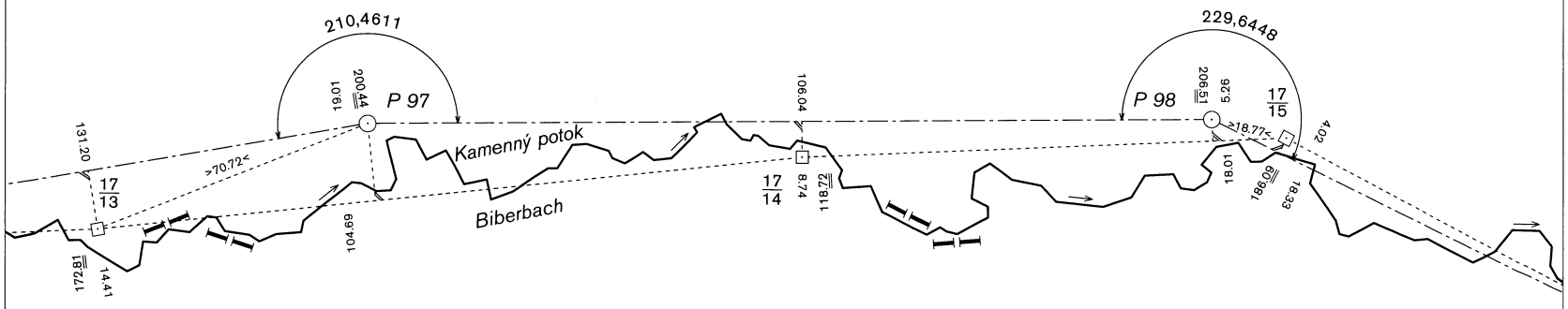

BUNDESREPUBLIK DEUTSCHLAND

Freistaat Bayern

Regierungsbezirk Oberpfalz
Landkreis Cham
Gemeinde Treffelstein

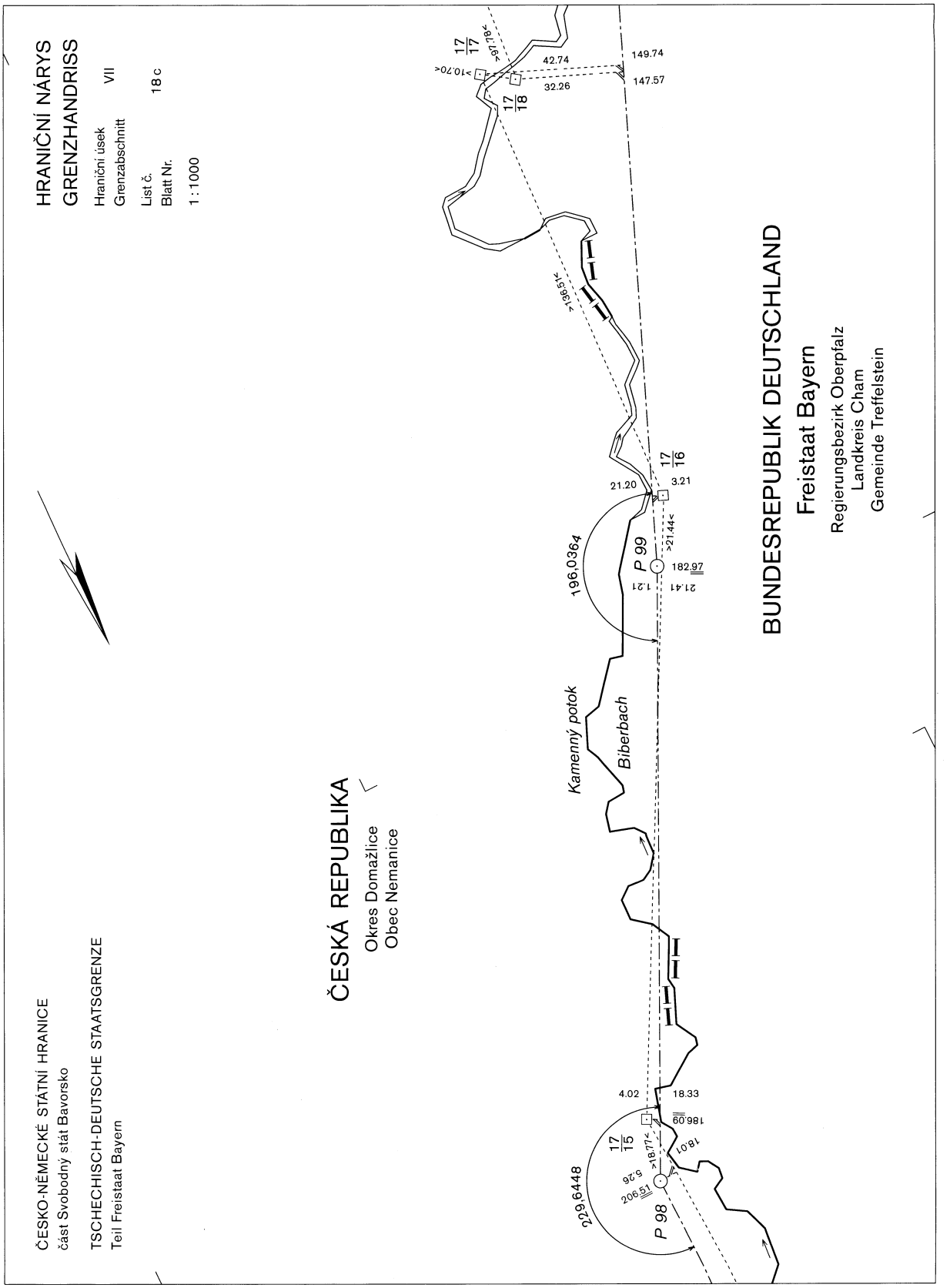
HRANIČNÍ NÁRYS
GRENZHANDRISS
Hraniční úsek
Grenzabschnitt
VII
List č.
Blatt Nr.
18 c
1 : 1000
ČESKO-NĚMECKÉ STÁTNÍ HRANICE
část Svobodný stát Bavorsko
TSCHECHISCH-DEUTSCHE STAATSGRENZE
Teil Freistaat Bayern
ČESKÁ REPUBLIKA
Okres Domažlice
Obec Nemanice
BUNDESREPUBLIK DEUTSCHLAND
Freistaat Bayern
Regierungsbezirk Oberpfalz
Landkreis Cham
Gemeinde Treffelstein
Kamenný potok
Biberbach
P 98
P 99
229,6448
196,0364
17/15
17/16
17/17
17/18
186.09
18.01
18.33
4.02
5.26
206.51
>18.77<
21.20
3.21
>21.44<
182.97
21.41
1.21
>136.51<
>10.70<
>97.78<
42.74
32.26
149.74
147.57

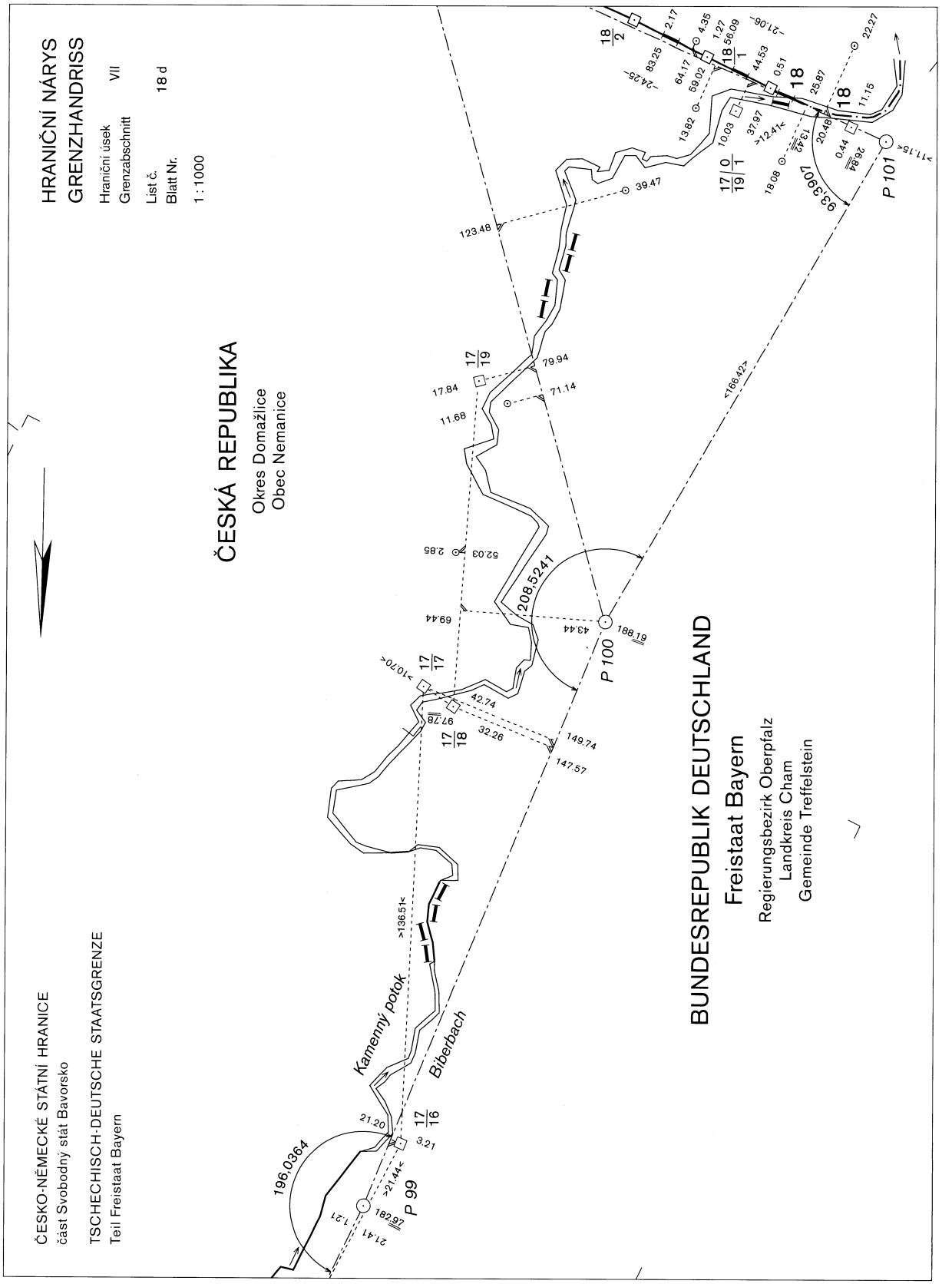
HRANIČNÍ NÁRYS
GRENZHANDRISS
Hraniční úsek
Grenzabschnitt VII
List č.
Blatt Nr. 18 d
1 : 1000
ČESKÁ REPUBLIKA
Okres Domažlice
Obec Nemanice
BUNDESREPUBLIK DEUTSCHLAND
Freistaat Bayern
Regierungsbezirk Oberpfalz
Landkreis Cham
Gemeinde Treffelstein
ČESKO-NĚMECKÉ STÁTNÍ HRANICE
část Svobodný stát Bavorsko
TSCHECHISCH-DEUTSCHE STAATSGRENZE
Teil Freistaat Bayern
Kamenný potok
Biberbach
P 99
P 100
P 101
196,0364
208,5241
933,907

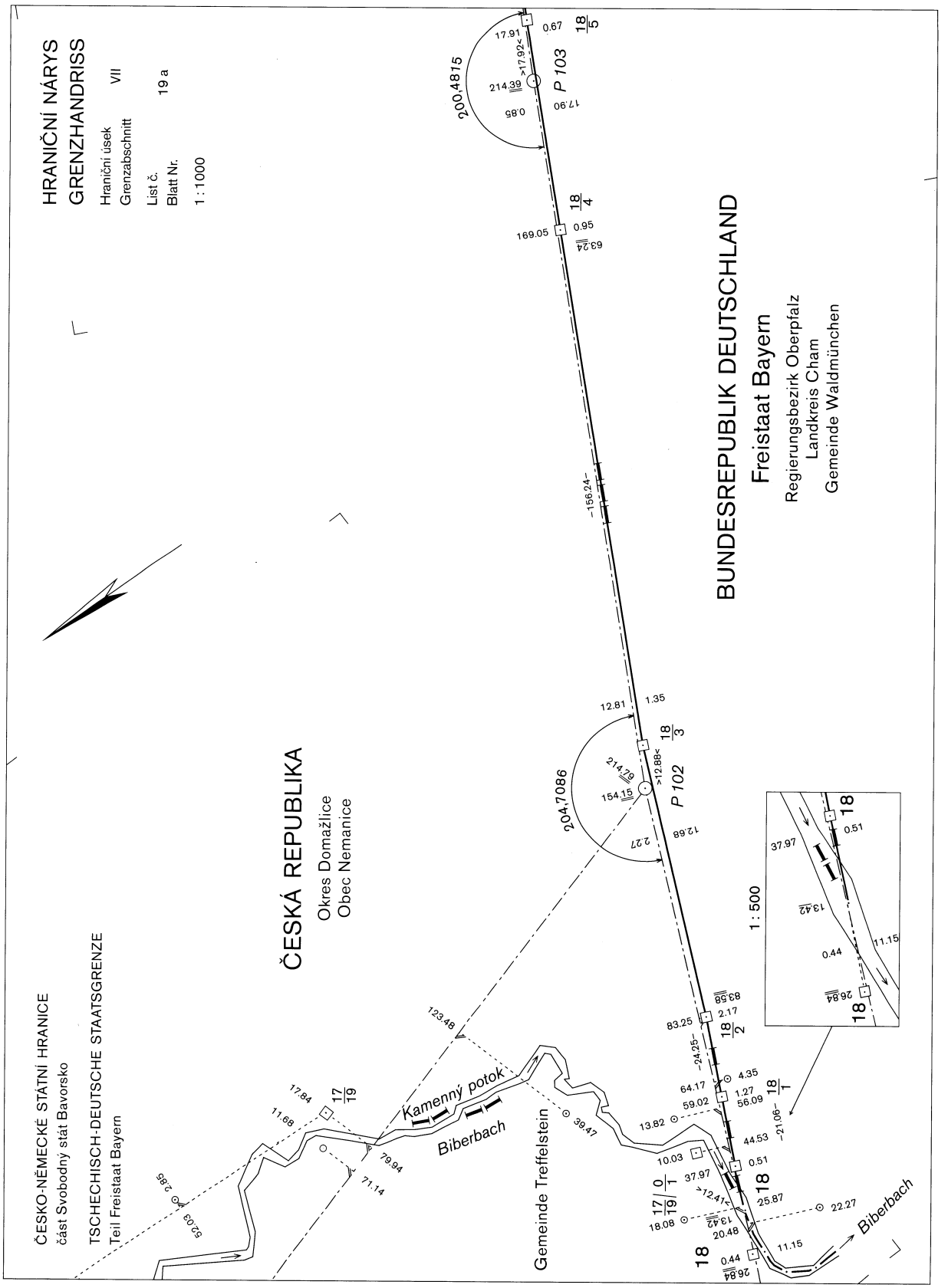
HRANIČNÍ NÁRYS
GRENZHANDRISS
Hraniční úsek VII
Grenzabschnitt
List č. 19 a
Blatt Nr.
1 : 1000
ČESKO-NĚMECKÉ STÁTNÍ HRANICE
část Svobodný stát Bavorsko
TSCHECHISCH-DEUTSCHE STAATSGRENZE
Teil Freistaat Bayern
ČESKÁ REPUBLIKA
Okres Domažlice
Obec Nemanice
BUNDESREPUBLIK DEUTSCHLAND
Freistaat Bayern
Regierungsbezirk Oberpfalz
Landkreis Cham
Gemeinde Waldmünchen
Gemeinde Treffelstein
Kamenný potok
Biberbach
P 103
P 102
1 : 500

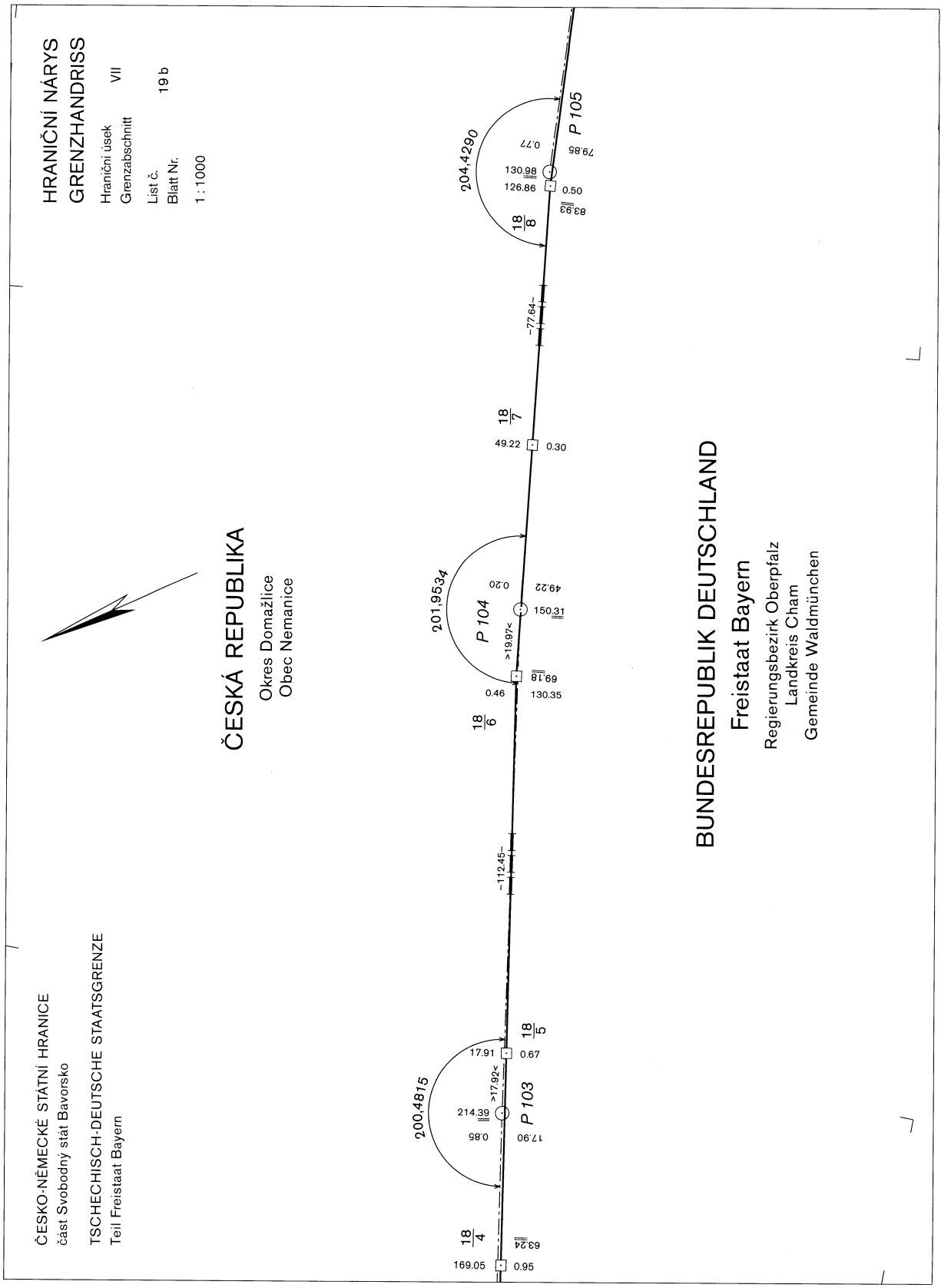
HRANIČNÍ NÁRYS
GRENZHANDRISS
Hraniční úsek VII
Grenzabschnitt
List č. 19 b
Blatt Nr.
1 : 1000
ČESKÁ REPUBLIKA
Okres Domažlice
Obec Nemanice
BUNDESREPUBLIK DEUTSCHLAND
Freistaat Bayern
Regierungsbezirk Oberpfalz
Landkreis Cham
Gemeinde Waldmünchen
ČESKO-NĚMECKÉ STÁTNÍ HRANICE
část Svobodný stát Bavorsko
TSCHECHISCH-DEUTSCHE STAATSGRENZE
Teil Freistaat Bayern
P 105
P 104
P 103
204,4290
201,9534
200,4815
18/8
18/7
18/6
18/5
18/4
79.85
0.77
130.98
126.86
0.50
83.93
77.64
49.22
0.30
49.22
0.20
150.31
>19.97<
69.18
0.46
130.35
112.45
17.91
0.67
>17.92<
214.39
0.86
17.90
63.24
169.05
0.95

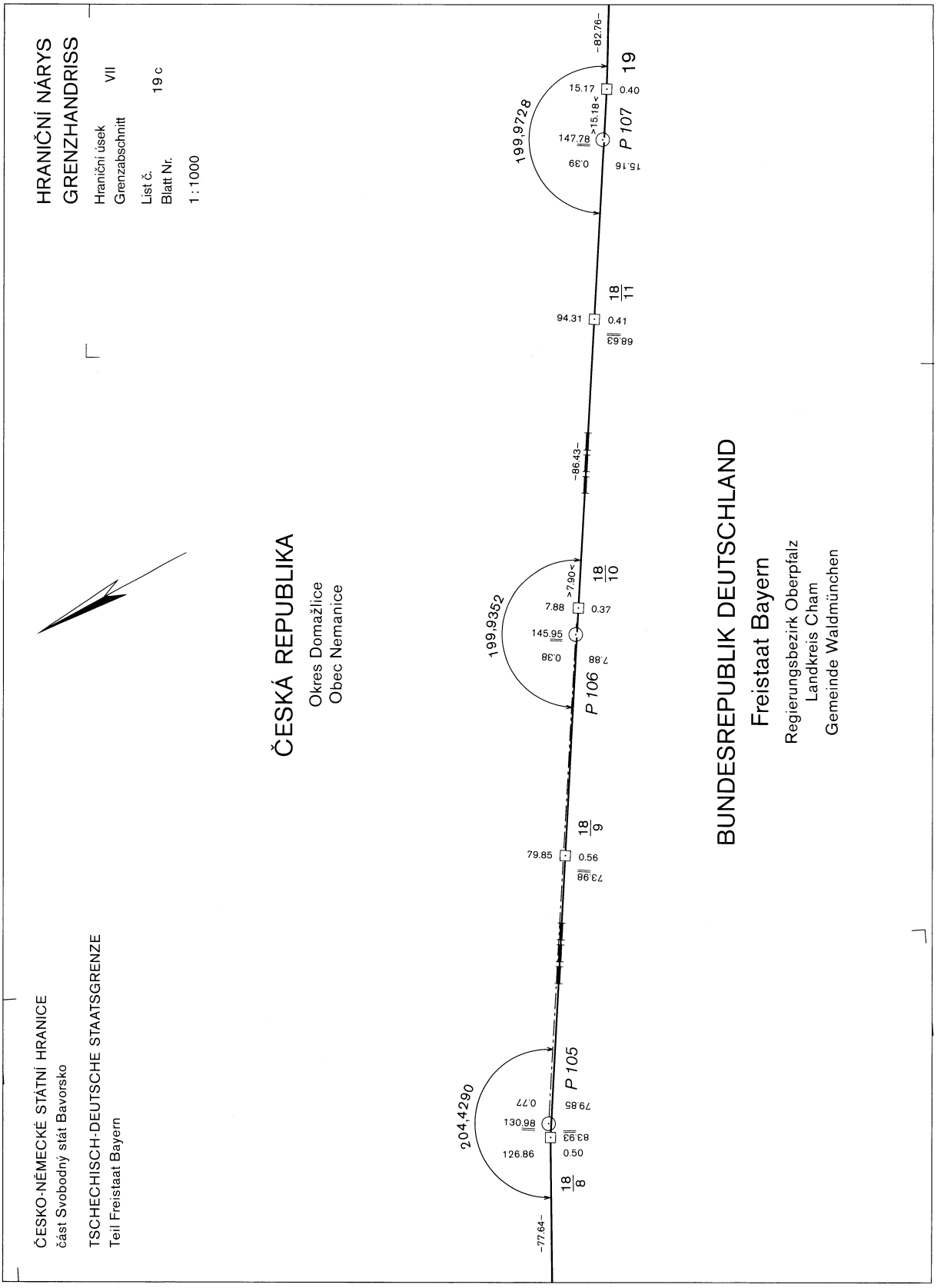
HRANIČNÍ NÁRYS
GRENZHANDRISS
Hraniční úsek
Grenzabschnitt
VII
List č.
Blatt Nr.
19 c
1 : 1000
ČESKÁ REPUBLIKA
Okres Domažlice
Obec Nemanice
BUNDESREPUBLIK DEUTSCHLAND
Freistaat Bayern
Regierungsbezirk Oberpfalz
Landkreis Cham
Gemeinde Waldmünchen
ČESKO-NĚMECKÉ STÁTNÍ HRANICE
část Svobodný stát Bavorsko
TSCHECHISCH-DEUTSCHE STAATSGRENZE
Teil Freistaat Bayern
P 105
P 106
P 107
204,4290
199,9352
199,9728
18/8
18/9
18/10
18/11
19
-77.64-
-86.43-
-82.76-
126.86
130.98
0.50
83.93
79.85
0.77
73.98
0.56
79.85
0.38
145.95
7.88
7.88
0.37
>7.90<
68.63
0.41
94.31
15.16
0.39
147.78
>15.18<
15.17
0.40

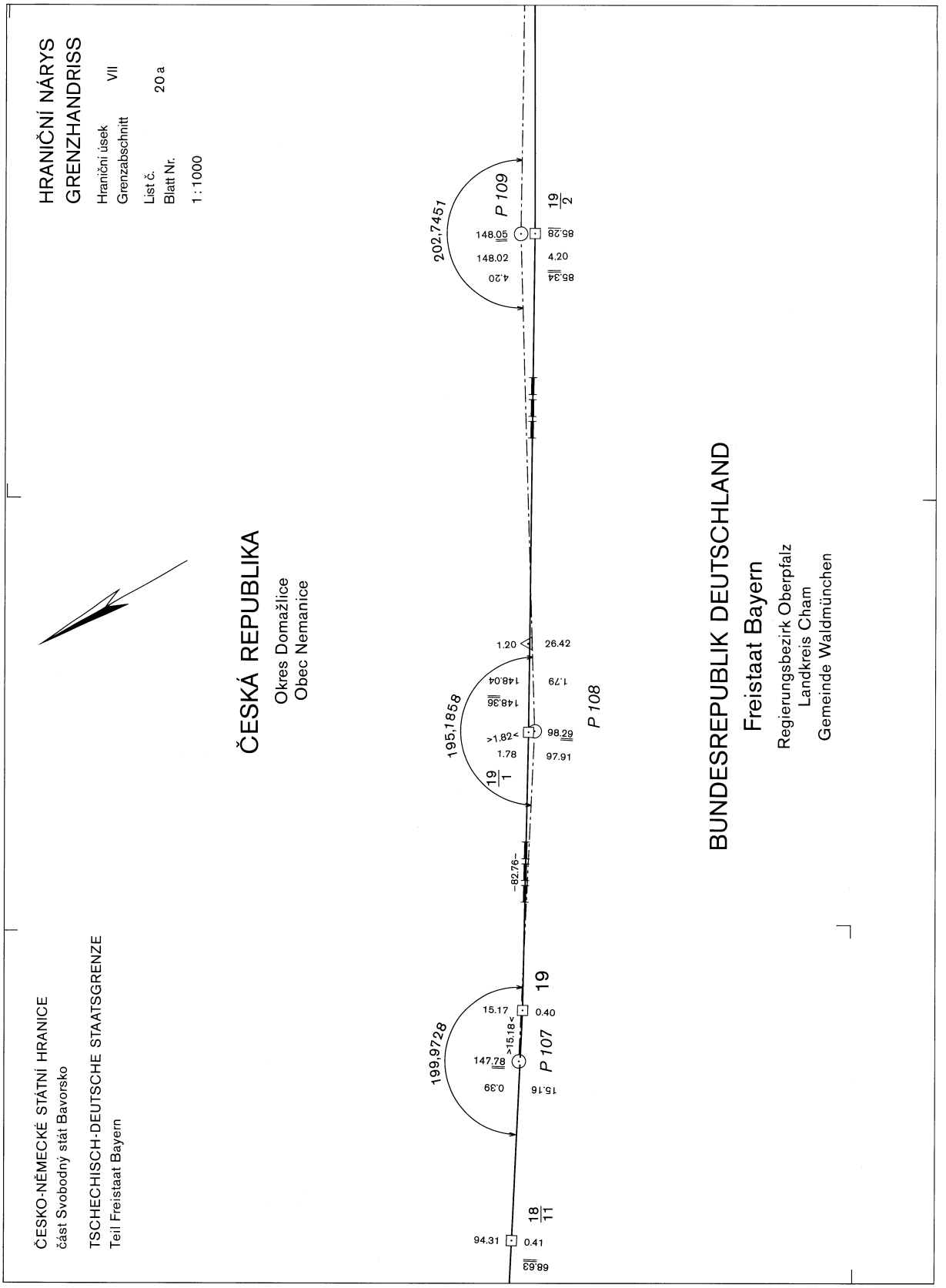
HRANIČNÍ NÁRYS
GRENZHANDRISS
Hraniční úsek VII
Grenzabschnitt
List č. 20 a
Blatt Nr.
1 : 1000
ČESKO-NĚMECKÉ STÁTNÍ HRANICE
část Svobodný stát Bavorsko
TSCHECHISCH-DEUTSCHE STAATSGRENZE
Teil Freistaat Bayern
ČESKÁ REPUBLIKA
Okres Domažlice
Obec Nemanice
BUNDESREPUBLIK DEUTSCHLAND
Freistaat Bayern
Regierungsbezirk Oberpfalz
Landkreis Cham
Gemeinde Waldmünchen
P 109
P 108
P 107
202,7451
195,1858
199,9728
148.05
148.02
4.20
85.34
85.28
19/2
1.20
26.42
148.36
148.04
1.79
>1.82<
1.78
98.29
97.91
19/1
82.76
15.17
>15.18<
147.78
0.39
15.16
0.40
19
18/11
94.31
0.41
68.63

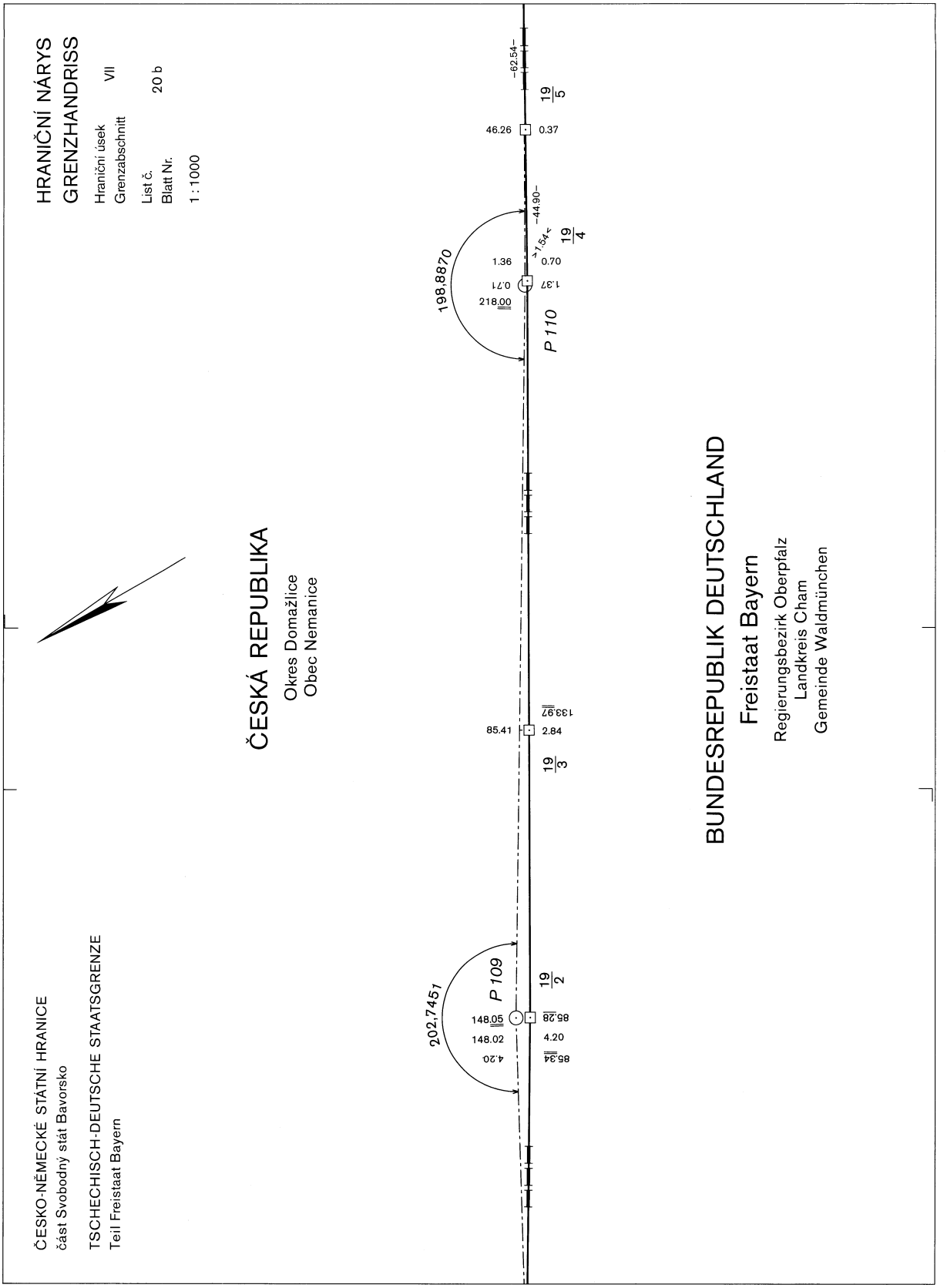
ČESKO-NĚMECKÉ STÁTNÍ HRANICE
část Svobodný stát Bavorsko
TSCHECHISCH-DEUTSCHE STAATSGRENZE
Teil Freistaat Bayern
HRANIČNÍ NÁRYS
GRENZHANDRISS
Hraniční úsek VII
Grenzabschnitt
List č. 20 b
Blatt Nr.
1 : 1000
ČESKÁ REPUBLIKA
Okres Domažlice
Obec Nemanice
BUNDESREPUBLIK DEUTSCHLAND
Freistaat Bayern
Regierungsbezirk Oberpfalz
Landkreis Cham
Gemeinde Waldmünchen
P 109
P 110
202,7451
198,8870
148.05
148.02
4.20
85.28
85.34
133.97
85.41
2.84
218.00
1.36
0.71
1.37
0.70
46.26
0.37
−62.54−
−44.90−
19/2
19/3
19/4
19/5

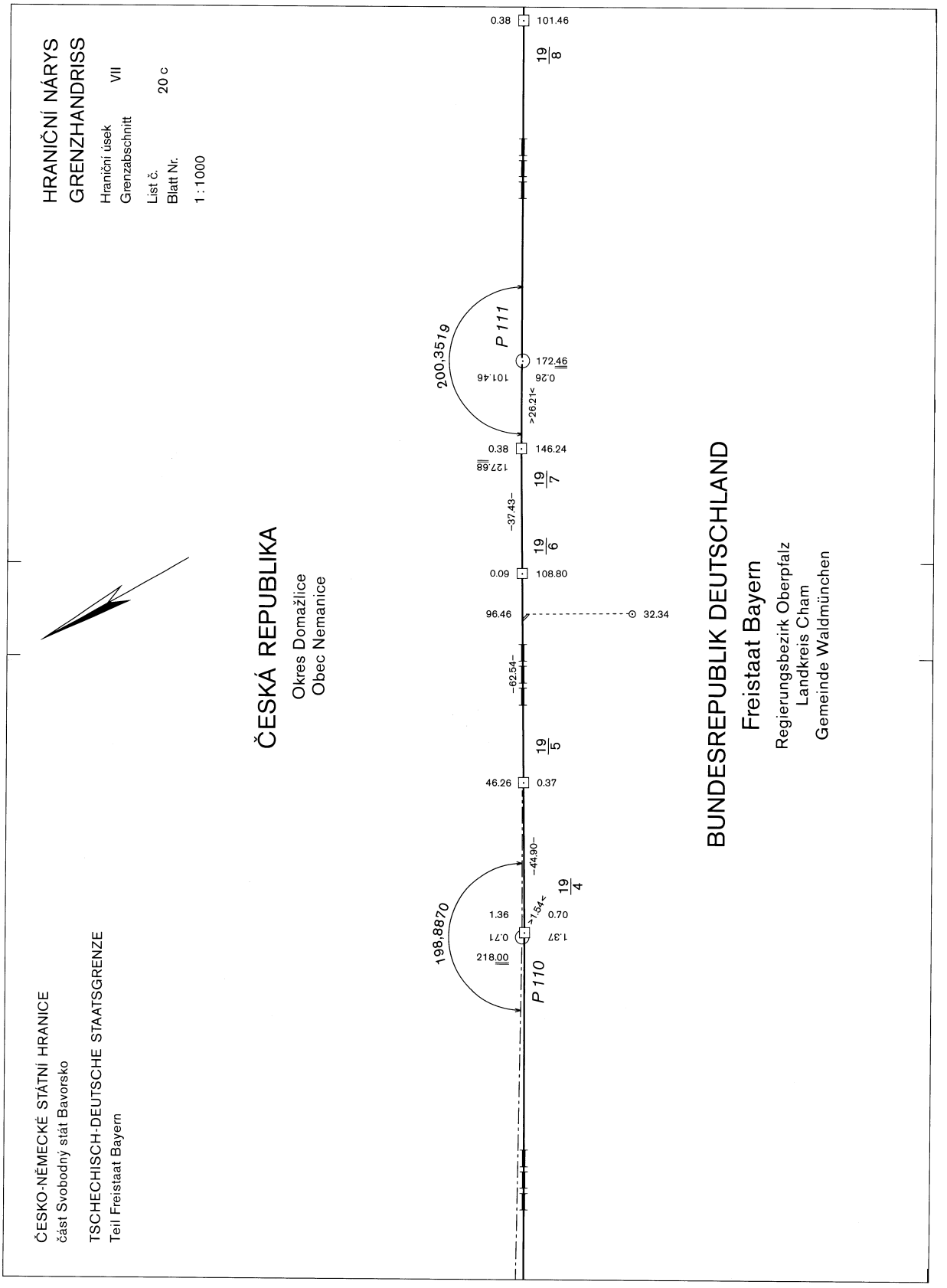
HRANIČNÍ NÁRYS
GRENZHANDRISS
Hraniční úsek
Grenzabschnitt VII
List č.
Blatt Nr. 20 c
1 : 1000
ČESKÁ REPUBLIKA
Okres Domažlice
Obec Nemanice
BUNDESREPUBLIK DEUTSCHLAND
Freistaat Bayern
Regierungsbezirk Oberpfalz
Landkreis Cham
Gemeinde Waldmünchen
ČESKO-NĚMECKÉ STÁTNÍ HRANICE
část Svobodný stát Bavorsko
TSCHECHISCH-DEUTSCHE STAATSGRENZE
Teil Freistaat Bayern
0.38
101.46
19/8
200,3519
P 111
172.46
101.46
0.26
>26.21<
0.38
146.24
127.68
19/7
-37.43-
19/6
0.09
108.80
96.46
32.34
-62.54-
19/5
46.26
0.37
-44.90-
19/4
198,8870
1.36
0.70
>1.54<
0.71
1.37
218.00
P 110

ČESKO-NĚMECKÉ STÁTNÍ HRANICE
část Svobodný stát Bavorsko

TSCHECHISCH-DEUTSCHE STAATSGRENZE
Teil Freistaat Bayern

HRANIČNÍ NÁRYS
GRENZHANDRISS

Hraniční úsek / Grenzabschnitt: VII

List č. / Blatt Nr.: 20 d

1 : 1000

ČESKÁ REPUBLIKA

Okres Domažlice
Obec Nemanice

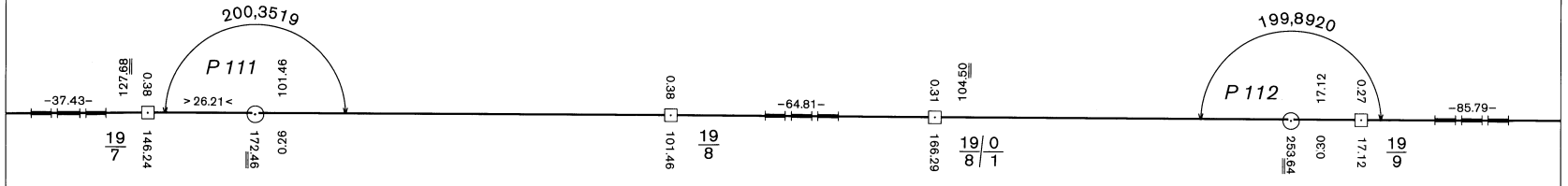

BUNDESREPUBLIK DEUTSCHLAND

Freistaat Bayern

Regierungsbezirk Oberpfalz
Landkreis Cham
Gemeinde Waldmünchen

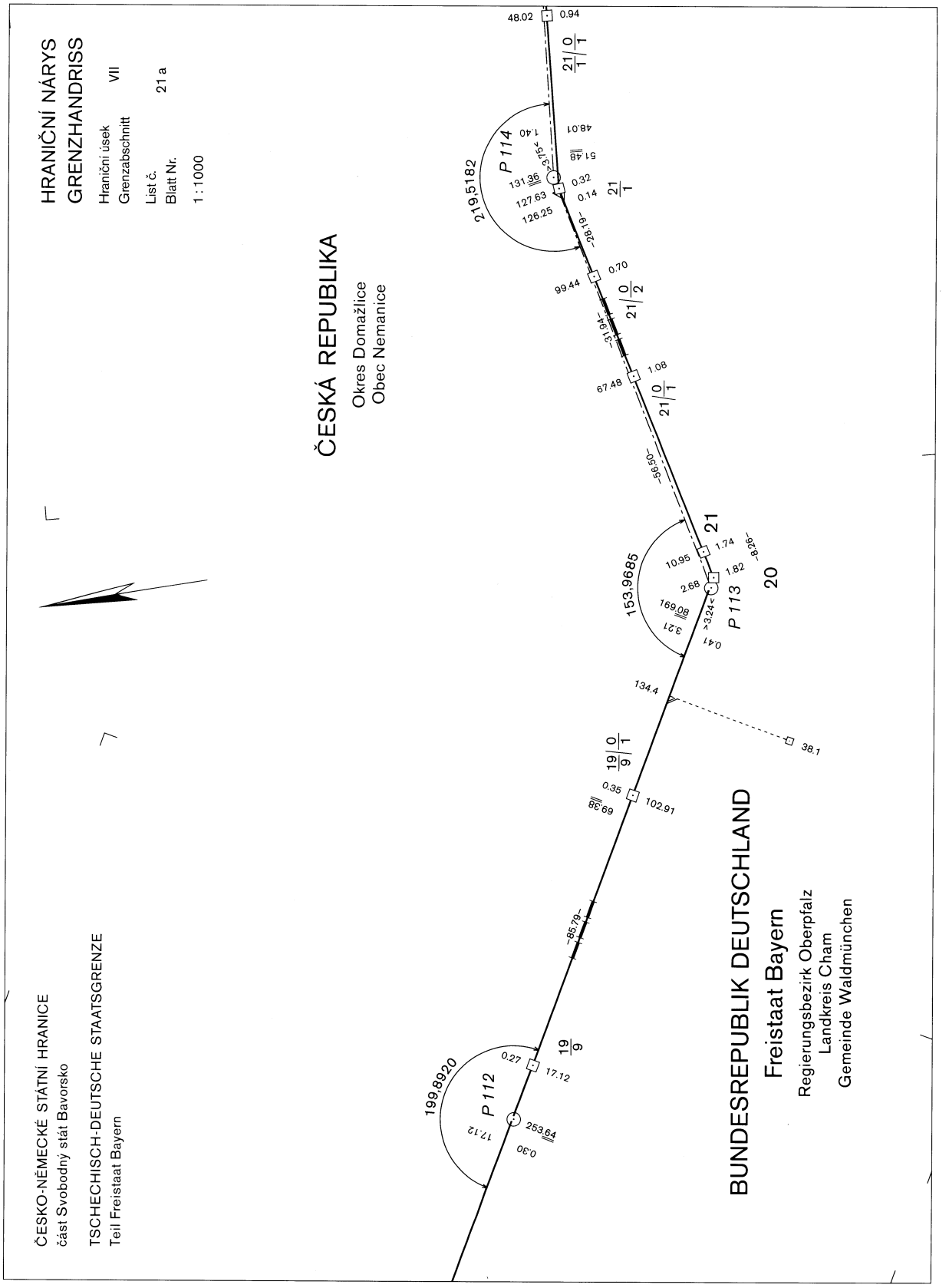
HRANIČNÍ NÁRYS
GRENZHANDRISS
Hraniční úsek
Grenzabschnitt
VII
List č.
Blatt Nr.
21 a
1 : 1000
ČESKÁ REPUBLIKA
Okres Domažlice
Obec Nemanice
BUNDESREPUBLIK DEUTSCHLAND
Freistaat Bayern
Regierungsbezirk Oberpfalz
Landkreis Cham
Gemeinde Waldmünchen
ČESKO-NĚMECKÉ STÁTNÍ HRANICE
část Svobodný stát Bavorsko
TSCHECHISCH-DEUTSCHE STAATSGRENZE
Teil Freistaat Bayern
P 112
P 113
P 114
199,8920
153,9685
219,5182
48.02
0.94
48.01
51.48
0.32
0.14
131.36
127.63
126.25
1.40
0.70
99.44
1.08
67.48
1.74
1.82
2.68
10.95
169.08
3.21
0.41
134.4
38.1
0.35
102.91
69.38
0.27
17.12
253.64
17.12
0.30
21
20
19
21/0/1
21/0/2
21/1
19/0/1
19/9
19/9

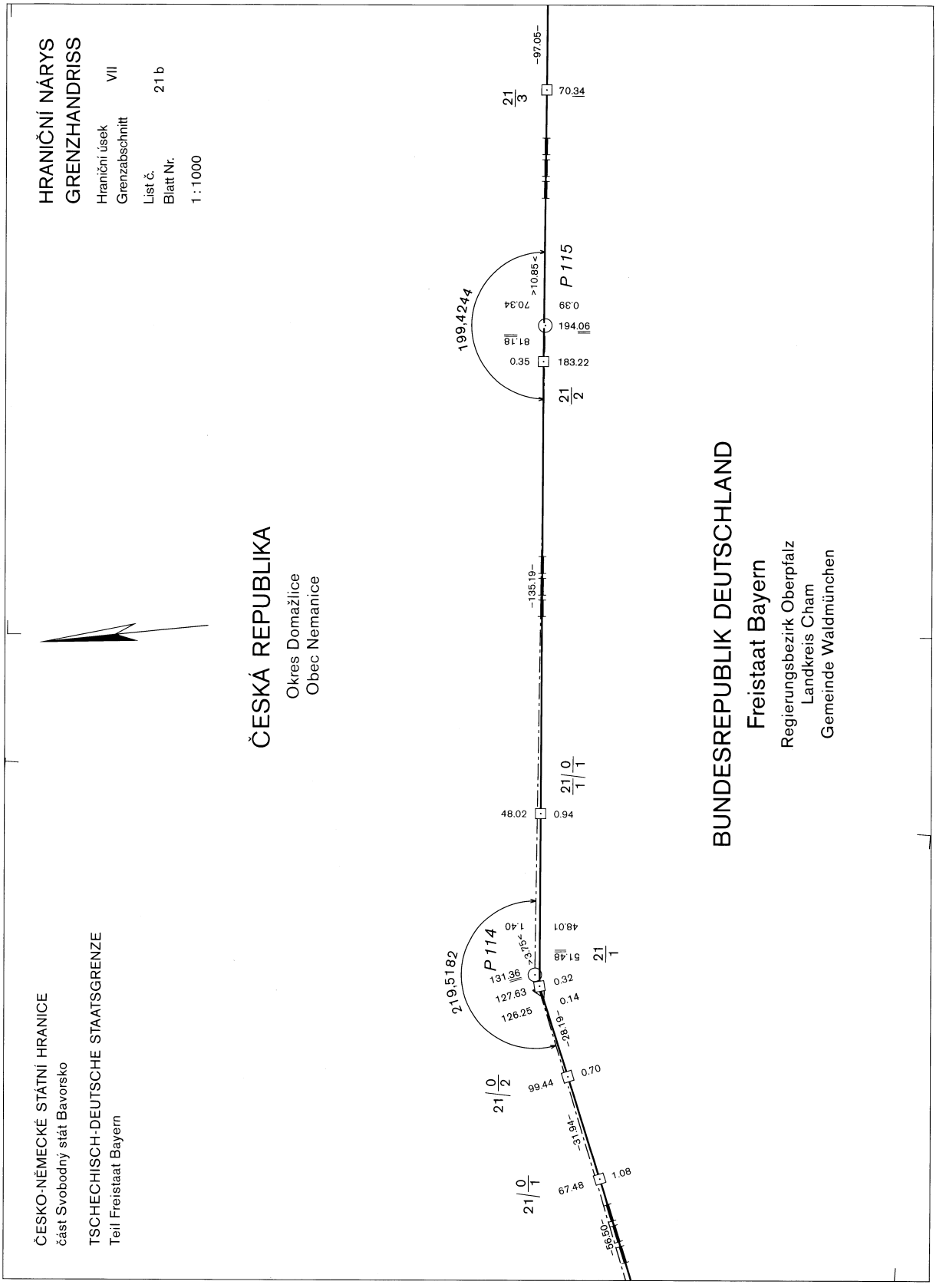
HRANIČNÍ NÁRYS
GRENZHANDRISS
Hraniční úsek
Grenzabschnitt
VII
List č.
Blatt Nr.
21 b
1 : 1000
ČESKÁ REPUBLIKA
Okres Domažlice
Obec Nemanice
BUNDESREPUBLIK DEUTSCHLAND
Freistaat Bayern
Regierungsbezirk Oberpfalz
Landkreis Cham
Gemeinde Waldmünchen
ČESKO-NĚMECKÉ STÁTNÍ HRANICE
část Svobodný stát Bavorsko
TSCHECHISCH-DEUTSCHE STAATSGRENZE
Teil Freistaat Bayern
P 115
P 114
199,4244
219,5182
70.34
194.06
183.22
0.35
0.39
48.02
0.94
48.01
51.48
0.32
0.14
0.70
99.44
1.08
67.48
1.40
131.36
127.63
126.25
-97.05-
-135.19-
-28.19-
-31.94-
-56.50-

ČESKO-NĚMECKÉ STÁTNÍ HRANICE
část Svobodný stát Bavorsko

TSCHECHISCH-DEUTSCHE STAATSGRENZE
Teil Freistaat Bayern

HRANIČNÍ NÁRYS
GRENZHANDRISS

Hraniční úsek
Grenzabschnitt VII

List č.
Blatt Nr. 21 c

1 : 1000

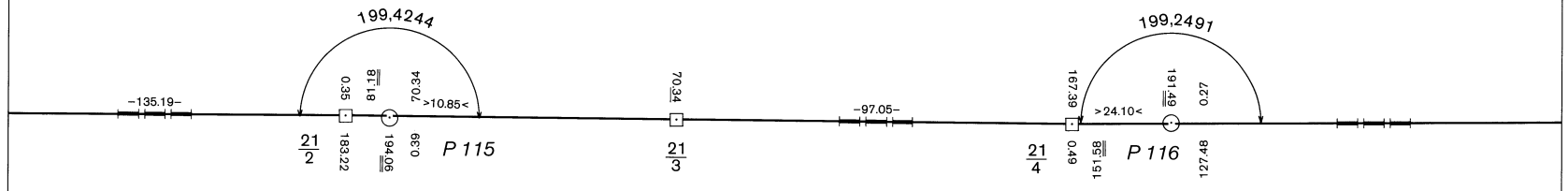

ČESKÁ REPUBLIKA
Okres Domažlice
Obec Nemanice

BUNDESREPUBLIK DEUTSCHLAND
Freistaat Bayern
Regierungsbezirk Oberpfalz
Landkreis Cham
Gemeinde Waldmünchen

ČESKO-NĚMECKÉ STÁTNÍ HRANICE
část Svobodný stát Bavorsko

TSCHECHISCH-DEUTSCHE STAATSGRENZE
Teil Freistaat Bayern

HRANIČNÍ NÁRYS
GRENZHANDRISS

Hraniční úsek / Grenzabschnitt: VII

List č. / Blatt Nr.: 22 a

1 : 1000

ČESKÁ REPUBLIKA

Okres Domažlice
Obec Nemanice

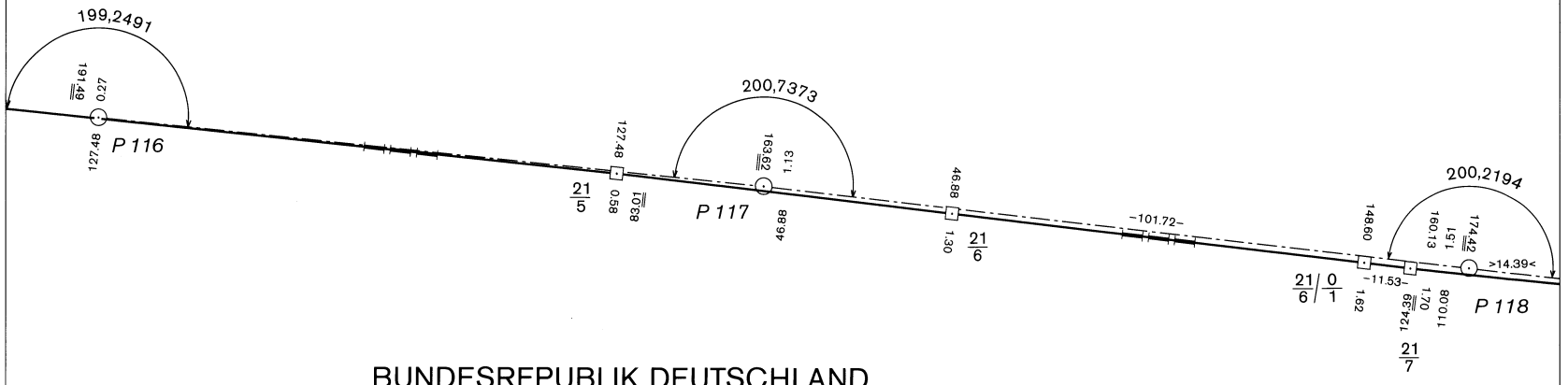

BUNDESREPUBLIK DEUTSCHLAND

Freistaat Bayern

Regierungsbezirk Oberpfalz
Landkreis Cham
Gemeinde Waldmünchen

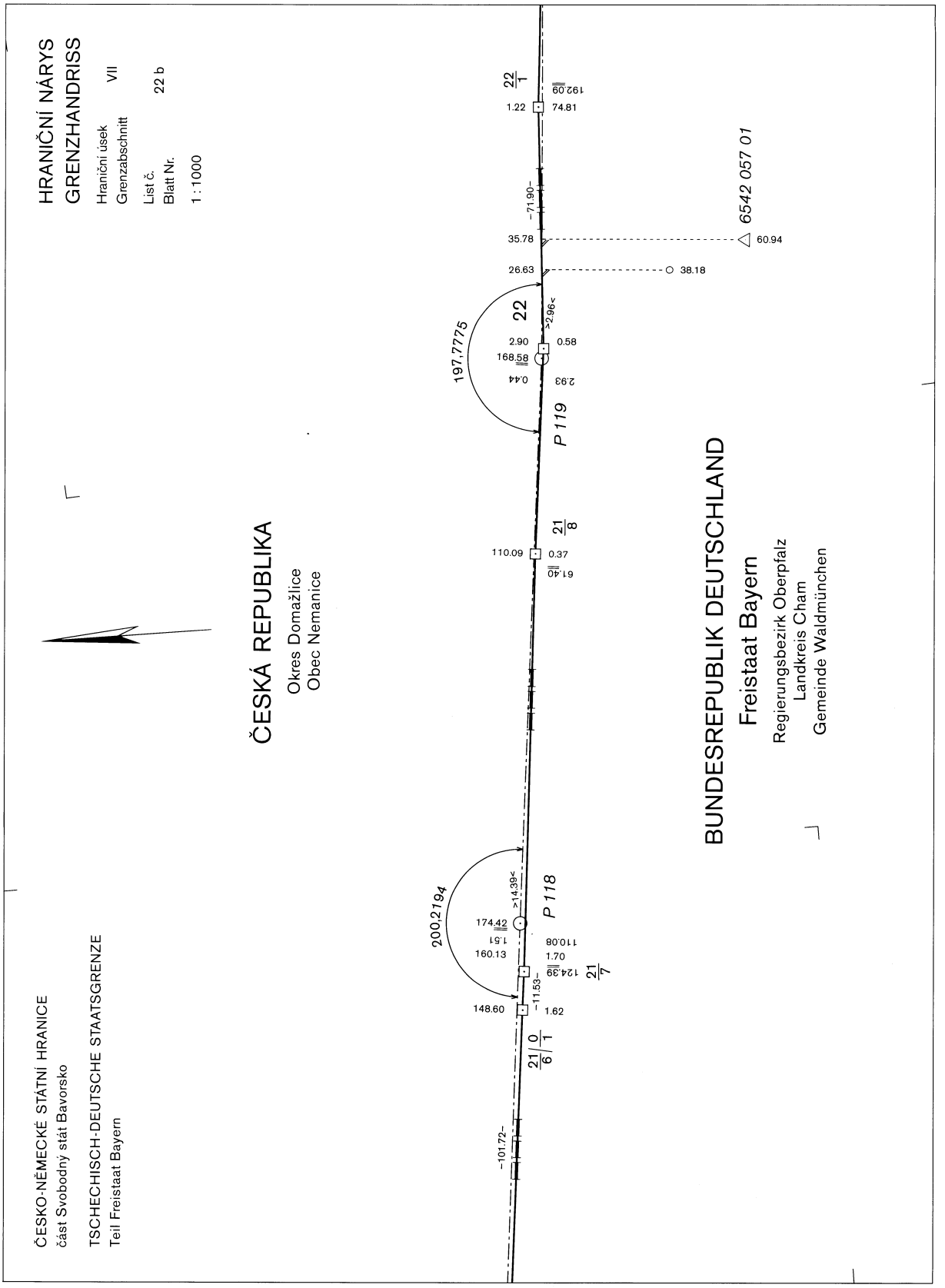
HRANIČNÍ NÁRYS
GRENZHANDRISS
Hraniční úsek VII
Grenzabschnitt
List č. 22 b
Blatt Nr.
1 : 1000
ČESKÁ REPUBLIKA
Okres Domažlice
Obec Nemanice
BUNDESREPUBLIK DEUTSCHLAND
Freistaat Bayern
Regierungsbezirk Oberpfalz
Landkreis Cham
Gemeinde Waldmünchen
ČESKO-NĚMECKÉ STÁTNÍ HRANICE
část Svobodný stát Bavorsko
TSCHECHISCH-DEUTSCHE STAATSGRENZE
Teil Freistaat Bayern
P 119
P 118
6542 057 01
197,7775
200,2194

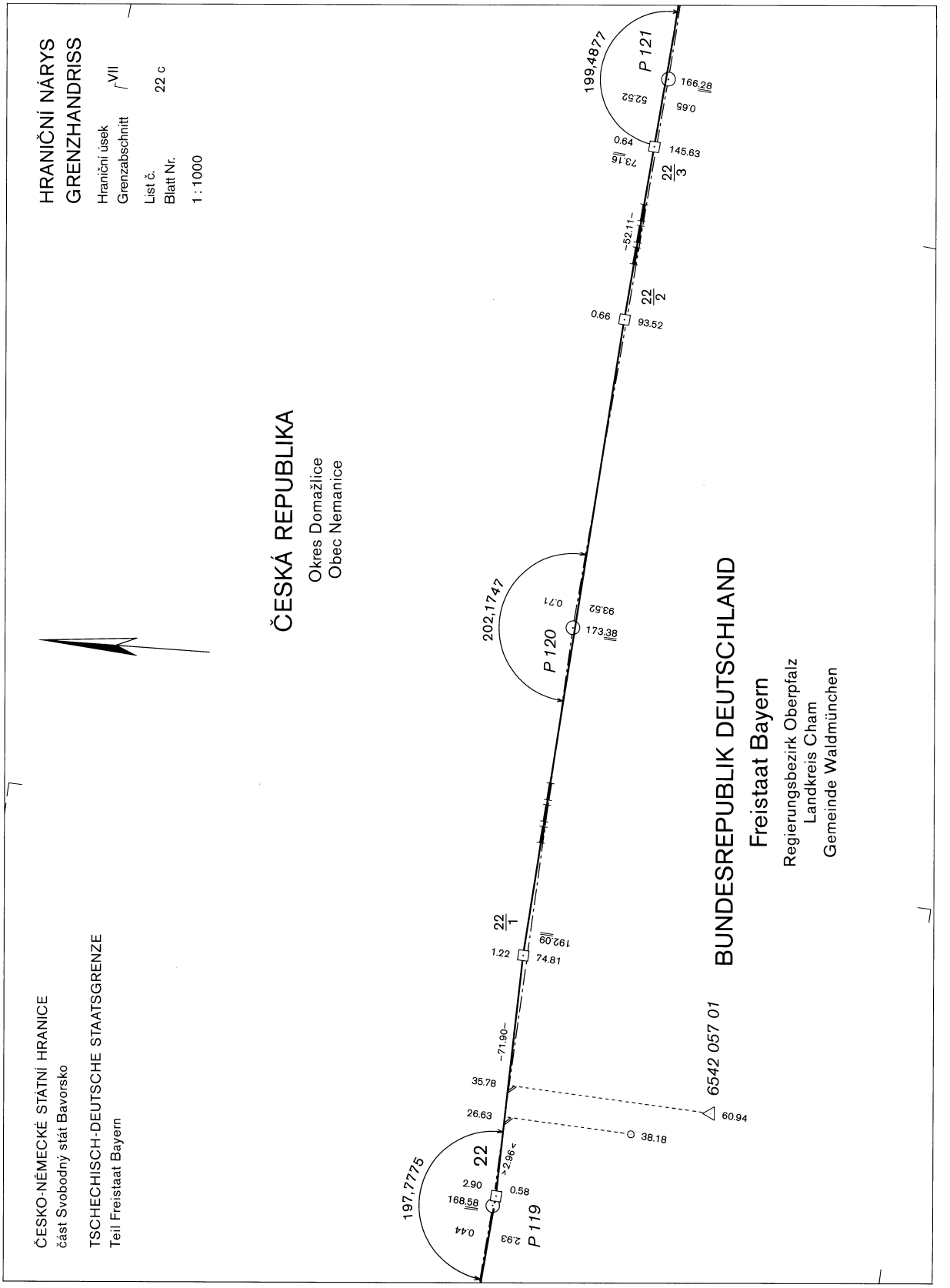
HRANIČNÍ NÁRYS
GRENZHANDRISS
Hraniční úsek
Grenzabschnitt
VII
List č.
Blatt Nr.
22 c
1 : 1000
ČESKÁ REPUBLIKA
Okres Domažlice
Obec Nemanice
BUNDESREPUBLIK DEUTSCHLAND
Freistaat Bayern
Regierungsbezirk Oberpfalz
Landkreis Cham
Gemeinde Waldmünchen
ČESKO-NĚMECKÉ STÁTNÍ HRANICE
část Svobodný stát Bavorsko
TSCHECHISCH-DEUTSCHE STAATSGRENZE
Teil Freistaat Bayern
199,4877
P 121
166.28
52.52
0.65
0.64
145.63
73.16
22/3
-52.11-
22/2
0.66
93.52
202,1747
0.71
93.52
173.38
P 120
22/1
192.09
1.22
74.81
-71.90-
35.78
26.63
6542 057 01
60.94
38.18
197,7775
22
>2.96<
2.90
0.58
168.58
0.44
2.93
P 119

ČESKO-NĚMECKÉ STÁTNÍ HRANICE
část Svobodný stát Bavorsko

TSCHECHISCH-DEUTSCHE STAATSGRENZE
Teil Freistaat Bayern

HRANIČNÍ NÁRYS
GRENZHANDRISS

Hraniční úsek / Grenzabschnitt: VII

List č. / Blatt Nr.: 23 a

1 : 1000

ČESKÁ REPUBLIKA

Okres Domažlice
Obec Nemanice

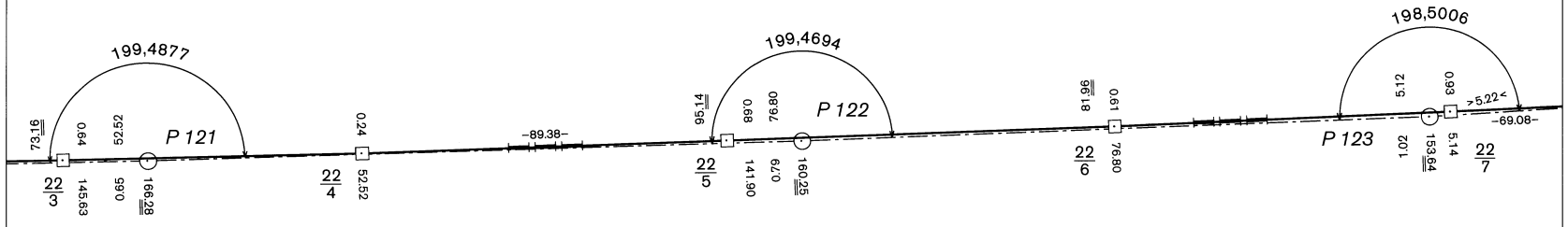

BUNDESREPUBLIK DEUTSCHLAND

Freistaat Bayern

Regierungsbezirk Oberpfalz
Landkreis Cham
Gemeinde Waldmünchen

ČESKO-NĚMECKÉ STÁTNÍ HRANICE
část Svobodný stát Bavorsko

TSCHECHISCH-DEUTSCHE STAATSGRENZE
Teil Freistaat Bayern

HRANIČNÍ NÁRYS
GRENZHANDRISS

Hraniční úsek / Grenzabschnitt: VII

List č. / Blatt Nr.: 23 b

1 : 1000

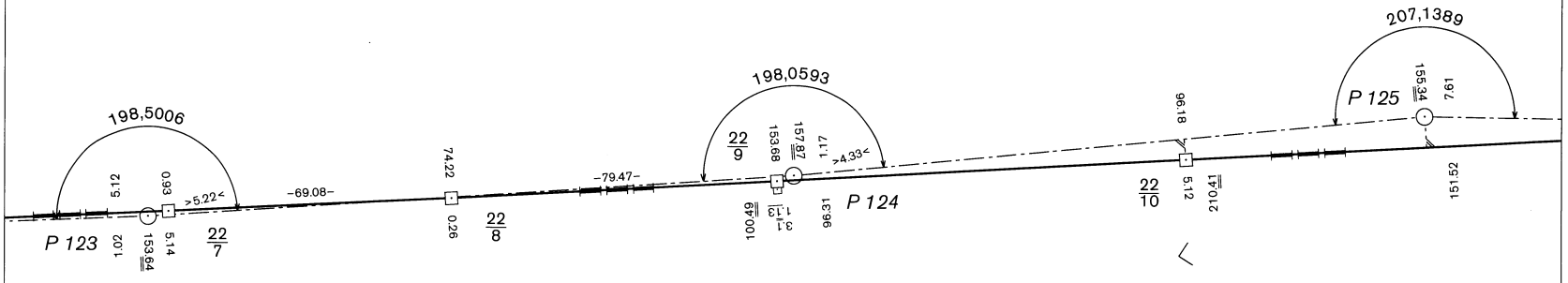

ČESKÁ REPUBLIKA

Okres Domažlice
Obec Nemanice

BUNDESREPUBLIK DEUTSCHLAND

Freistaat Bayern

Regierungsbezirk Oberpfalz
Landkreis Cham
Gemeinde Waldmünchen

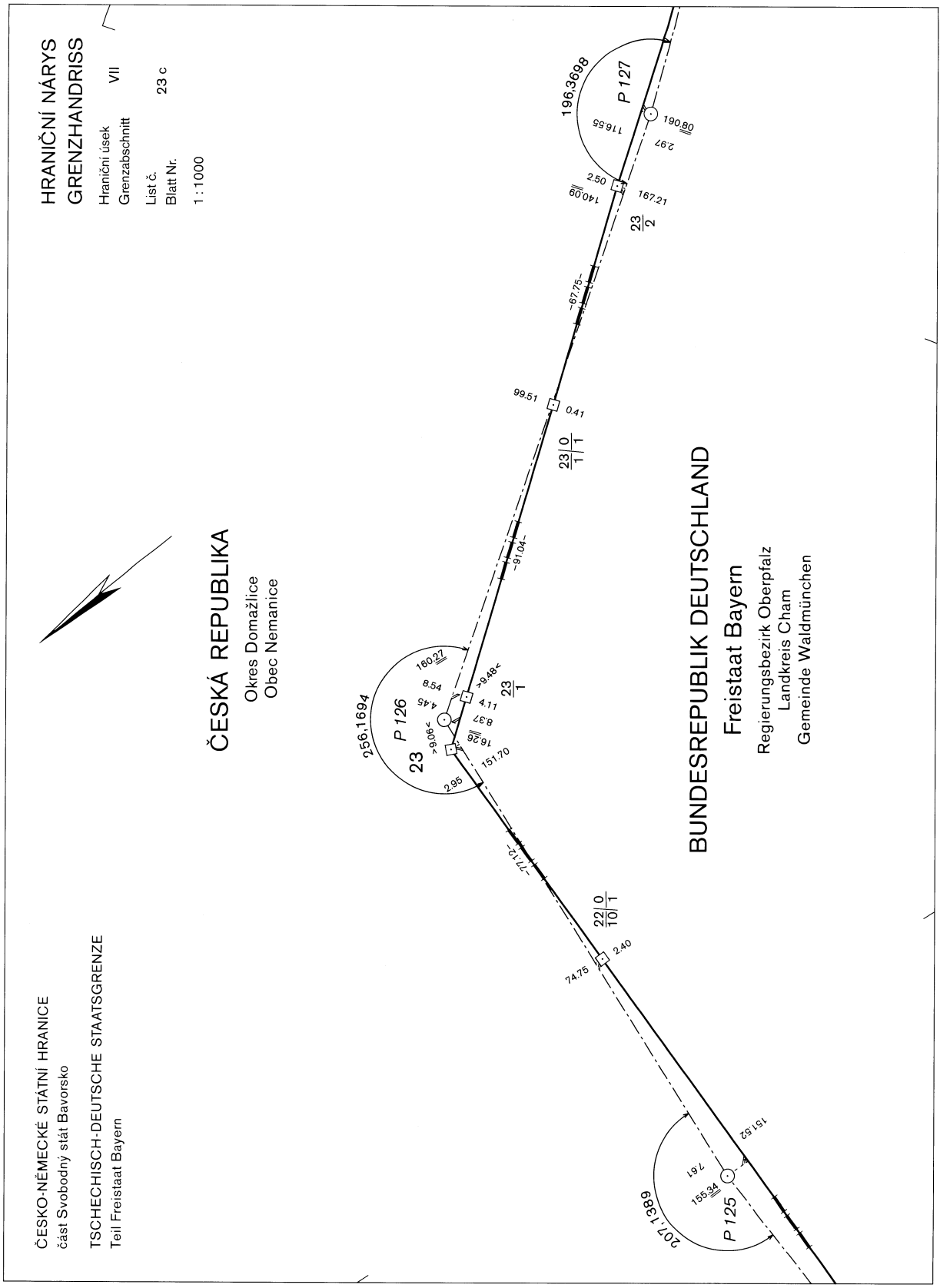
HRANIČNÍ NÁRYS
GRENZHANDRISS
Hraniční úsek
Grenzabschnitt VII
List č.
Blatt Nr. 23 c
1 : 1000
ČESKÁ REPUBLIKA
Okres Domažlice
Obec Nemanice
BUNDESREPUBLIK DEUTSCHLAND
Freistaat Bayern
Regierungsbezirk Oberpfalz
Landkreis Cham
Gemeinde Waldmünchen
ČESKO-NĚMECKÉ STÁTNÍ HRANICE
část Svobodný stát Bavorsko
TSCHECHISCH-DEUTSCHE STAATSGRENZE
Teil Freistaat Bayern
P 127
196,3698
P 126
256,1694
P 125
207,1389

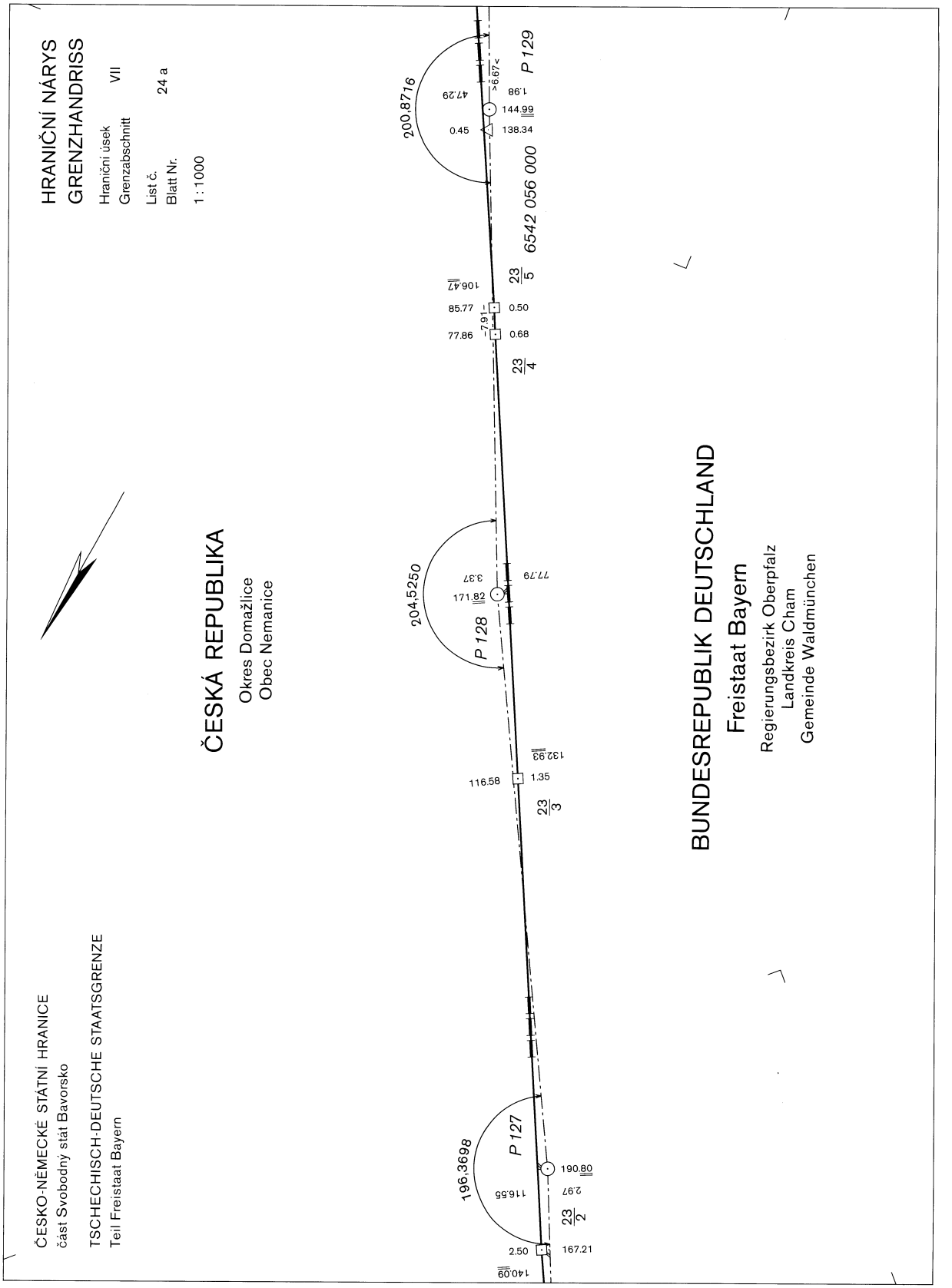
HRANIČNÍ NÁRYS
GRENZHANDRISS
Hraniční úsek VII
Grenzabschnitt
List č. 24 a
Blatt Nr.
1 : 1000
ČESKO-NĚMECKÉ STÁTNÍ HRANICE
část Svobodný stát Bavorsko
TSCHECHISCH-DEUTSCHE STAATSGRENZE
Teil Freistaat Bayern
ČESKÁ REPUBLIKA
Okres Domažlice
Obec Nemanice
BUNDESREPUBLIK DEUTSCHLAND
Freistaat Bayern
Regierungsbezirk Oberpfalz
Landkreis Cham
Gemeinde Waldmünchen
P 129
P 128
P 127
200.8716
204.5250
196.3698
6542 056 000
47.29
0.45
>6.67<
1.98
144.99
138.34
106.47
85.77
0.50
-7.91-
77.86
0.68
23/5
23/4
77.79
3.37
171.82
132.93
116.58
1.35
23/3
190.80
2.97
116.55
23/2
2.50
167.21
140.09

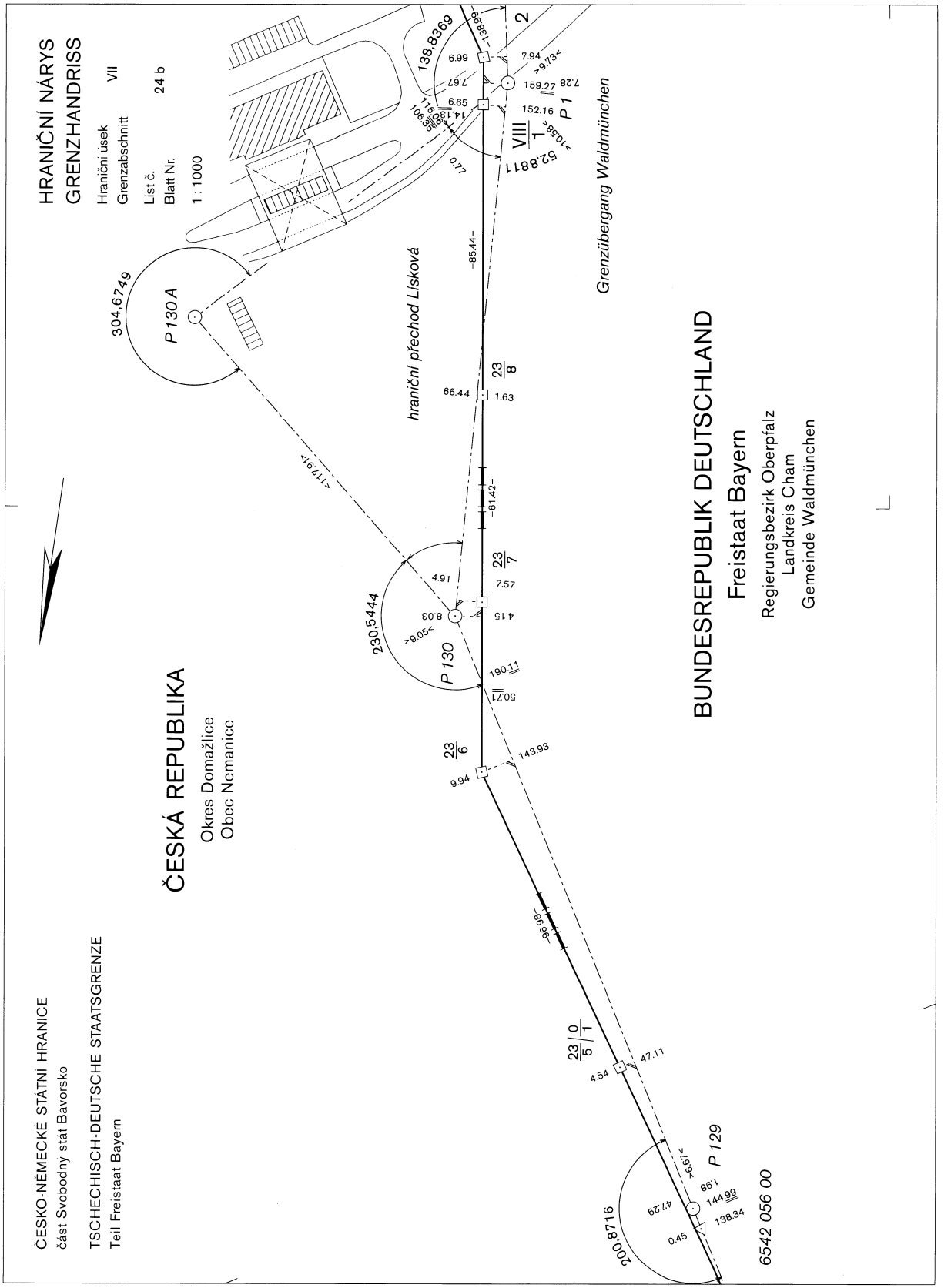
HRANIČNÍ NÁRYS
GRENZHANDRISS
Hraniční úsek
Grenzabschnitt
VII
List č.
Blatt Nr.
24 b
1 : 1000
ČESKÁ REPUBLIKA
Okres Domažlice
Obec Nemanice
BUNDESREPUBLIK DEUTSCHLAND
Freistaat Bayern
Regierungsbezirk Oberpfalz
Landkreis Cham
Gemeinde Waldmünchen
ČESKO-NĚMECKÉ STÁTNÍ HRANICE
část Svobodný stát Bavorsko
TSCHECHISCH-DEUTSCHE STAATSGRENZE
Teil Freistaat Bayern
hraniční přechod Lísková
Grenzübergang Waldmünchen
P 130 A
P 130
P 129
P 1
304,6749
230,5444
200,8716
138,8369
52,8811
6542 056 00

ČESKO-NĚMECKÉ STÁTNÍ HRANICE
část Svobodný stát Bavorsko

TSCHECHISCH-DEUTSCHE STAATSGRENZE
Teil Freistaat Bayern

SEZNAM HRANIČNÍCH CEST
VERZEICHNIS DER GRENZWEGE

Hraniční úsek / Grenzabschnitt: VII

List č. / Blatt Nr.: 1

Poř. číslo Lfd. Nr.	Hraniční mapa Grenz-karte	Hraniční cesta mezi hraničními znaky Grenzweg zwischen den Grenzzeichen	Délka [m] Länge [m]	Šířka [m] Breite [m]	Počet hraničních znaků Anzahl der Grenzzeichen					Poznámka Bemerkung
					hlavních Hauptsteine	mezilehlých Zwischensteine	doplňovacích Ergänzungssteine	běhounů Abmarkungssteine	celkem insgesamt	
1	2	3	4	5	6	7	8	9	10	11
1	3	3/9 - 4	343	3,0	2	8	-	19	29	
2	4	4/1 - 5	531	3,6 - 6,5	2	16	-	32	50	

ČESKO-NĚMECKÉ STÁTNÍ HRANICE
část Svobodný stát Bavorsko

TSCHECHISCH-DEUTSCHE STAATSGRENZE
Teil Freistaat Bayern

SEZNAM HRANIČNÍCH VODNÍCH TOKŮ
VERZEICHNIS DER GRENZWASSERLÄUFE

Hraniční úsek / Grenzabschnitt: VII

List č. / Blatt Nr.: 1

Poř. číslo Lfd. Nr.	Hraniční mapa Grenzkarte	Název hraničního vodního toku Name des Grenzwasserlaufs	Mezi hraničními znaky Zwischen den Grenzzeichen	Délka [km] Länge [km]	Šířka [m] Breite [m]	Poznámka Bemerkung
1	2	3	4	5	6	7
1	7 - 9	Černice Goldbach	8 - 10/6	3,09	0,2 - 2,0	
2	9 - 12	Černice Bayerische Schwarzach	10/6 - 14	4,24	1,0 - 3,0	
3	12 - 14	Šedý potok Grubbach	14 - 15	1,91	0,5 - 1,0	
4	16 - 18	Kamenný potok Biberbach	17/3 - 18	2,21	1,0 - 2,0	

STÁTNÍ HRANICE
ČESKÁ REPUBLIKA - SPOLKOVÁ REPUBLIKA NĚMECKO
část Svobodný stát Bavorsko

STAATSGRENZE
TSCHECHISCHE REPUBLIK - BUNDESREPUBLIK DEUTSCHLAND
Teil Freistaat Bayern

HRANIČNÍ ÚSEK VIII
GRENZABSCHNITT VIII

Od základního hraničního znaku $\frac{VIII}{1}$ na hraničním přechodu Lísková - Waldmünchen
až k základnímu hraničnímu znaku $\frac{IX}{1}$ na hraničním přechodu Všeruby - Eschlkam (délka 30,58 km)
Vom Abschnittsstein $\frac{VIII}{1}$ beim Grenzübergang Waldmünchen - Lísková / Haselbach
bis zum Abschnittsstein $\frac{IX}{1}$ beim Grenzübergang Eschlkam - Všeruby / Neumark (Länge 30,58 km)

OBSAH :

Přehledný list (3 listy)
Vysvětlivky (15 listů)
Popis státních hranic (72 listů)
Hraniční mapy (31 listů)
Hraniční nárysy (98 listů)
Seznam hraničních cest (1 list)
Seznam hraničních vodních toků (1 list)

INHALT :

Übersichtsblatt (3 Blätter)
Erläuterungsblatt (15 Blätter)
Beschreibung der Staatsgrenze (72 Blätter)
Grenzkarten (31 Blätter)
Grenzhandrisse (98 Blätter)
Verzeichnis der Grenzwege (1 Blatt)
Verzeichnis der Grenzwasserläufe (1 Blatt)

ČESKO-NĚMECKÉ STÁTNÍ HRANICE
část Svobodný stát Bavorsko

TSCHECHISCH-DEUTSCHE STAATSGRENZE
Teil Freistaat Bayern

PŘEHLEDNÝ LIST

ÜBERSICHTSBLATT

Hraniční úsek / Grenzabschnitt: VIII

List č. / Blatt Nr.: 1

1:25 000

ČESKÁ REPUBLIKA

Okres Domažlice

• *Nemanice*

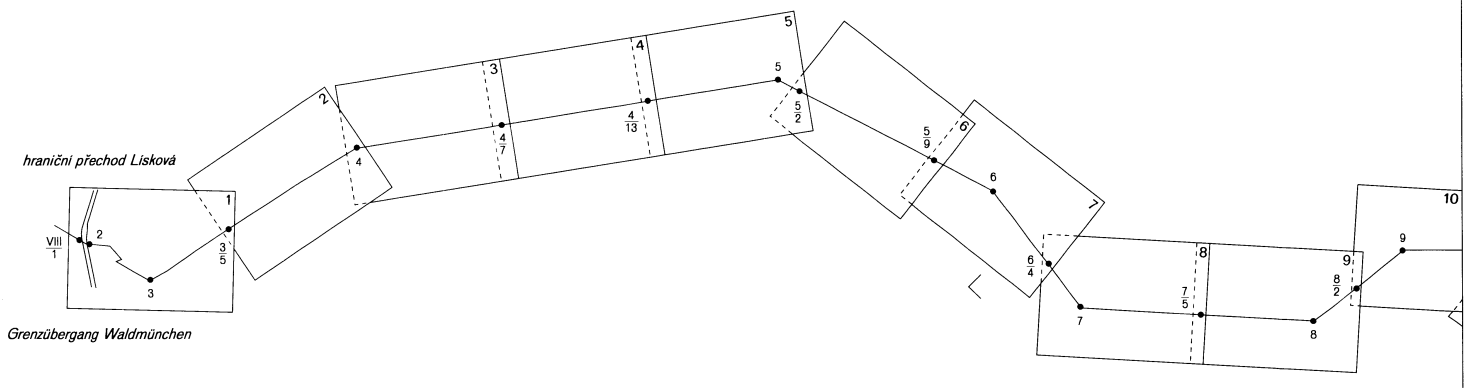

BUNDESREPUBLIK DEUTSCHLAND

Freistaat Bayern

Regierungsbezirk Oberpfalz
Landkreis Cham

• *Untergrafenried*

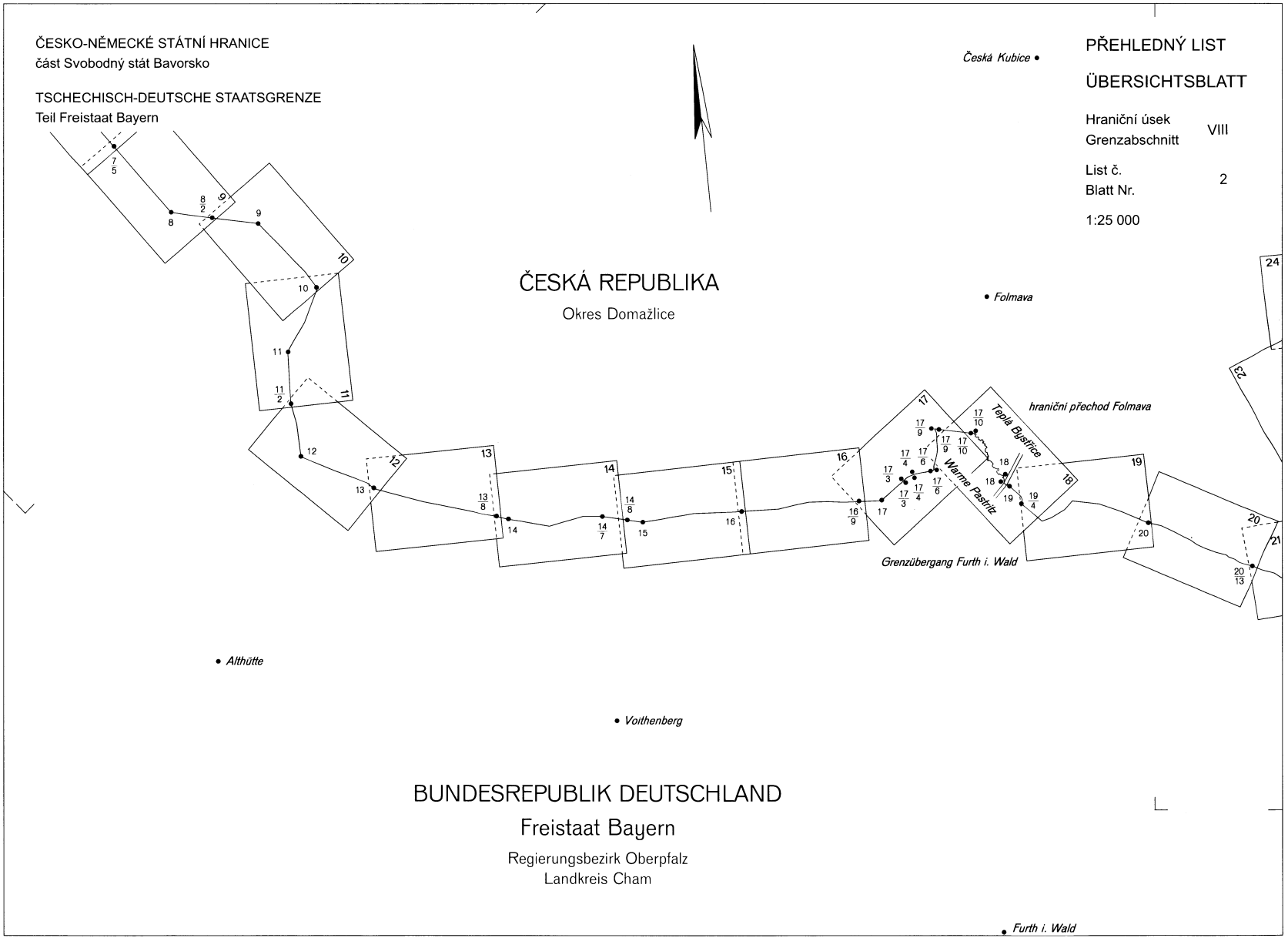
ČESKO-NĚMECKÉ STÁTNÍ HRANICE
část Svobodný stát Bavorsko
TSCHECHISCH-DEUTSCHE STAATSGRENZE
Teil Freistaat Bayern
PŘEHLEDNÝ LIST
ÜBERSICHTSBLATT
Hraniční úsek
Grenzabschnitt
VIII
List č.
Blatt Nr.
2
1:25 000
ČESKÁ REPUBLIKA
Okres Domažlice
BUNDESREPUBLIK DEUTSCHLAND
Freistaat Bayern
Regierungsbezirk Oberpfalz
Landkreis Cham
Česká Kubice
Folmava
hraniční přechod Folmava
Grenzübergang Furth i. Wald
Althütte
Voithenberg
Furth i. Wald
Teplá Bystřice
Warme Pastritz

ČESKO-NĚMECKÉ STÁTNÍ HRANICE
část Svobodný stát Bavorsko

TSCHECHISCH-DEUTSCHE STAATSGRENZE
Teil Freistaat Bayern

PŘEHLEDNÝ LIST

ÜBERSICHTSBLATT

Hraniční úsek / Grenzabschnitt: VIII

List č. / Blatt Nr.: 3

1:25 000

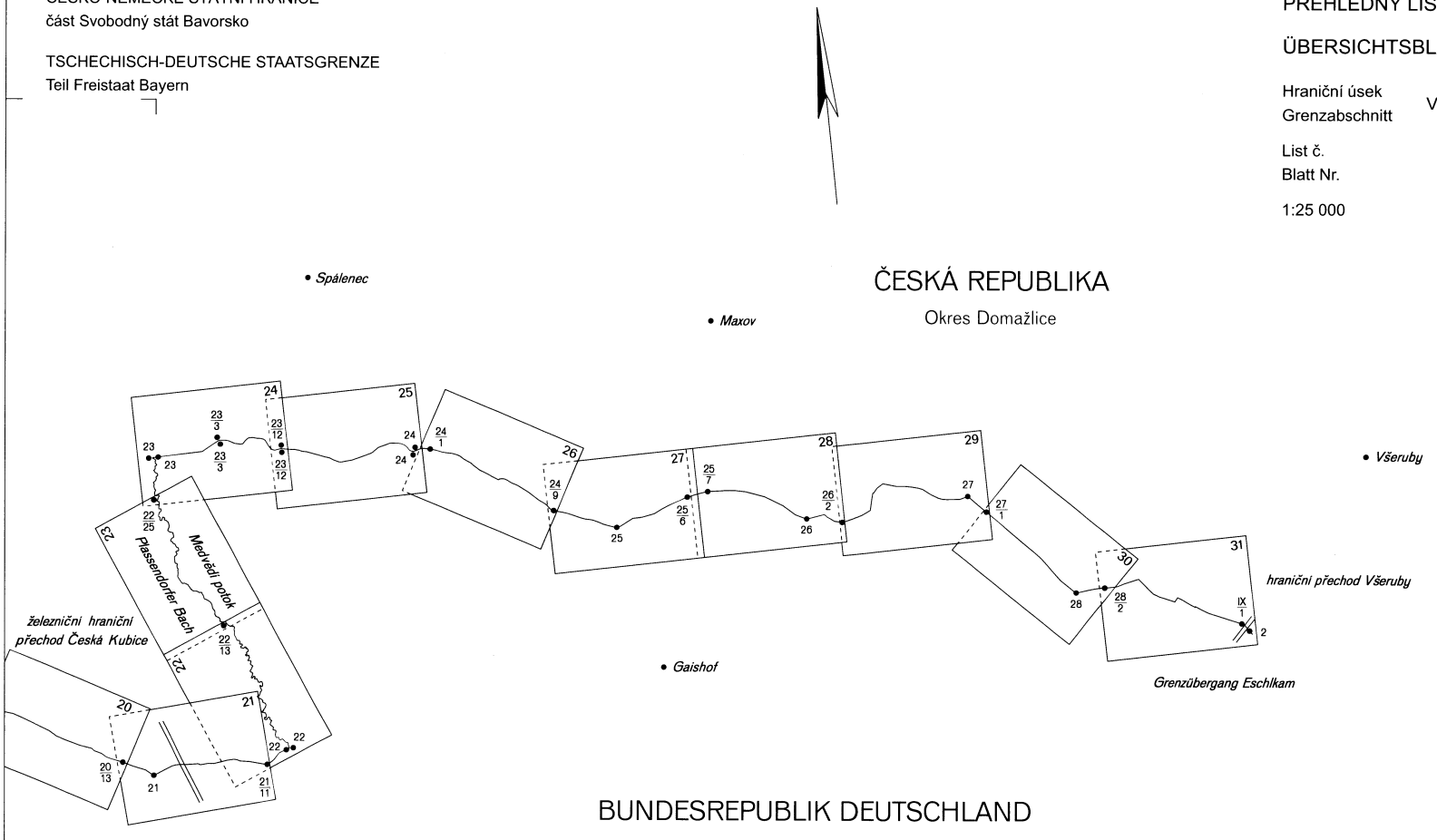

ČESKO-NĚMECKÉ STÁTNÍ HRANICE
část Svobodný stát Bavorsko

TSCHECHISCH-DEUTSCHE STAATSGRENZE
Teil Freistaat Bayern

VYSVĚTLIVKY

ERLÄUTERUNGSBLATT

List č. 1
Blatt Nr.

Všeobecné poznámky k provádění technických prací

Česko-německé státní hranice zahrnují část hranic se Svobodným státem Bavorsko a část hranic se Svobodným státem Sasko. Část hranic se Svobodným státem Bavorsko navazuje na část hranic se Svobodným státem Sasko a probíhá v délce 356,8 km od bodu státních hranic v Mlýnském potoce až k trojstátnímu hraničnímu znaku pod Plechým, hraničnímu bodu mezi Českou republikou, Spolkovou republikou Německo a Rakouskou republikou.

Státní hranice v části hranic se Svobodným státem Bavorsko jsou rozděleny na 12 hraničních úseků, které jsou postupně označeny ve směru od severu na jih římskými číslicemi I až XII. Délka nejkratšího úseku (VI) je 21,5 km a nejdelšího (X) 37,6 km.

Na základě výměny diplomatických nót mezi Československou socialistickou republikou a Spolkovou republikou Německo byly v roce 1983 na společných státních hranicích zahájeny práce prováděné podle "Technických směrnic pro zaměřovací a vyznačovací práce na státních hranicích mezi Čekoslovenskou socialistickou republikou a Spolkovou republikou Německo" (dále jen "Technické směrnice").

Práce byly zahájeny na jaře roku 1983 rekognoskací stávajícího vyznačení státních hranic, kterou provedly smíšené měřické skupiny. Přitom byl posouzen stav hraničních znaků a - pokud byl rozpoznatelný - rozsah změn v poloze hraničních vodních toků. Následně, v letech 1983 až 1989, provedly smíšené měřické skupiny údržbu stávajícího vyznačení státních hranic a jejich nové zaměření.

V hraničních úsecích I, IV, V, VIII, XI, a XII pracovaly měřické skupiny vedené odborníky z německé strany a v hraničních úsecích II, III, VI, VII, IX a X měřické skupiny vedené odborníky z československé strany.

Přezkoušení průběhu státních hranic

Jako podklad pro přezkoušení a stanovení průběhu státních hranic bylo využito hraniční dokumentární dílo z roku 1937 podle "Zápisu o skončení hraničního dokumentárního díla v bavorském dílu hranic československo-německých" ze dne 9. listopadu 1937.

Průběh státních hranic v hraničních vodních tocích byl stanoven podle zásad uvedených ve "Smlouvě mezi republikou Československou a Německou říší o hraničních tocích v saském a bavorském úseku hranic a o výměně částí území na hranicích" ze dne 27. září 1935.

Vyznačení bodů státních hranic bylo při přezkoušení podle možnosti zachováno. Všechny použitelné hraniční znaky byly ponechány a v souladu s "Technickými směrnicemi" uvedeny do původního stavu (napřímeny, upevněny, natřeny a popsány). Hraniční znaky, které byly poškozeny, nebo neodpovídaly "Technickým směrnicím", byly vyměněny. Dosud nevyznačené body státních hranic byly vyznačeny novými hraničními znaky. Přitom byly použity v suchých lokalitách žulové mezníky a v zamokřených lokalitách železné trubky.

Allgemeine Bemerkungen über die Ausführung der technischen Arbeiten

Die deutsch-tschechische Staatsgrenze umfaßt den Teil der Grenze des Freistaats Bayern und den Teil der Grenze des Freistaats Sachsen. Der Teil der Grenze des Freistaats Bayern schließt an den Teil der Grenze des Freistaats Sachsen an und erstreckt sich mit einer Länge von 356,8 km vom Grenzpunkt im Mühlbach bis zum Dreiländergrenzzeichen am Plöckenstein, dem Grenzpunkt zwischen der Bundesrepublik Deutschland, der Tschechischen Republik und der Republik Österreich.

Die Staatsgrenze im Teil der Grenze des Freistaats Bayern ist in 12 Grenzabschnitte unterteilt, die von Norden nach Süden fortschreitend mit römischen Zahlen von I bis XII bezeichnet sind. Die Länge des kürzesten Grenzabschnitts (VI) beträgt 21,5 km, die des längsten (X) 37,6 km.

Auf der Grundlage des Austausches diplomatischer Noten zwischen der Tschechoslowakischen Sozialistischen Republik und der Bundesrepublik Deutschland wurde im Jahr 1983 an der gemeinsamen Staatsgrenze mit den Arbeiten gemäß den "Technischen Richtlinien für Vermessungs- und Vermarkungsarbeiten an der Staatsgrenze zwischen der Bundesrepublik Deutschland und der Tschechoslowakischen Sozialistischen Republik" (im folgenden "Technische Richtlinien" genannt) begonnen.

Die Arbeiten wurden im Frühjahr 1983 mit einer Nachprüfung der vorhandenen Vermarkung der Staatsgrenze durch gemischte Vermessungsgruppen begonnen. Dabei wurde der Zustand der Grenzzeichen und - soweit erkennbar - der Umfang der Lageveränderungen der Grenzwasserläufe beurteilt. Anschließend, in den Jahren 1983 bis 1989, führten die gemischten Vermessungsgruppen die Instandsetzung der bestehenden Vermarkung der Staatsgrenze und deren Neuvermessung durch.

In den Grenzabschnitten I, IV, V, VIII, XI und XII arbeiteten die Vermessungsgruppen geleitet von den Fachleuten der deutschen Seite und in den Grenzabschnitten II, III, VI, VII, IX und X die Vermessungsgruppen geleitet von den Fachleuten der tschechoslowakischen Seite.

Überprüfung des Grenzverlaufs

Als Grundlage für die Nachprüfung und Feststellung des Grenzverlaufs dienten das Grenzurkundenwerk aus dem Jahr 1937 gemäß der "Verhandlungsniederschrift über den Abschluß des Grenzurkundenwerks für den bayerischen Teil der deutsch-tschechoslowakischen Grenze" vom 9. November 1937.

Der Verlauf der Staatsgrenze in den Grenzwasserläufen wurde gemäß den Grundsätzen im "Vertrag zwischen dem Deutschen Reich und der Tschechoslowakischen Republik über Grenzwasserläufe auf der sächsischen und der bayerischen Strecke der Grenze sowie über einen Gebietsaustausch an der Grenze" vom 27. September 1935 festgelegt.

Die Vermarkung der Grenzpunkte wurde bei der Nachprüfung nach Möglichkeit beibehalten. Alle brauchbaren Grenzsteine wurden belassen und gemäß den "Technischen Richtlinien" in den ursprünglichen Zustand gebracht (aufgerichtet, befestigt, gestrichen und beschriftet). Die Grenzzeichen, die beschädigt waren oder die nicht den "Technischen Richtlinien" entsprachen, wurden ausgetauscht. Grenzpunkte, die bisher nicht vermarkt waren, wurden durch neue Grenzzeichen vermarkt. Dabei wurden bei trockenem Untergrund Granitsteine und bei nassem Untergrund Eisenrohre gesetzt.

ČESKO-NĚMECKÉ STÁTNÍ HRANICE
část Svobodný stát Bavorsko

TSCHECHISCH-DEUTSCHE STAATSGRENZE
Teil Freistaat Bayern

VYSVĚTLIVKY

ERLÄUTERUNGSBLATT

List č. / Blatt Nr. 2

Protože průběh státních hranic byl vyznačen velkým množstvím běhounů, které nebyly popsány, byla za účelem lepší identifikace hraničních znaků zavedena jejich další kategorie - doplňovací hraniční znaky. Původní neoznačené běhouny byly ponechány pouze jako vyznačení okrajů hraničních cest.

Od ukončení prací v terénu jsou státní hranice vyznačeny hraničními znaky základními, hlavními, mezilehlými, doplňovacími a běhouny (neoznačené hraniční mezníky). Mezníky mohou být vyjímečně nahrazeny i jinými hraničními znaky (např. znaky na skále, desky v budovách a na silnicích, železné trubky, atd.).

Poloha hraničních znaků je kromě běhounů zajištěna centrickou podzemní stabilizací z trubek z pálené hlíny nebo umělé hmoty dlouhých 30 cm, nebo čtvercovými keramickými destičkami o délce strany 10 cm s vyrytým křížkem.

Základní hraniční znaky vyznačují počáteční body hraničních úseků, hlavní hraniční znaky označují zpravidla hlavní lomové body průběhu státních hranic nebo začátek a konec hraničních cest nebo hraničních vodních toků, mezilehlé a doplňovací hraniční znaky označují většinou další lomové body průběhu státních hranic, běhouny označují okraje hraničních cest.

V hraničních vodních tocích je většinou průběh státních hranic totožný s jejich střednicí a je označen nepřímo hraničními znaky střídavě osazenými po obou stranách vodního toku. Začátek a konec hraničních vodních toků je nepřímo vyznačen dvojicí hraničních znaků.

Na hraničních cestách je průběh státních hranic vyznačen zpravidla nepřímo na kraji cesty dvojicemi hraničních znaků.

Číslování hraničních znaků bylo ve všech hraničních úsecích podle možnosti ponecháno.

Základní hraniční znaky jsou očíslovány římskými číslicemi, které označují číslo hraničního úseku, a pod těmito číslicemi je arabské číslo 1 (např. VI/1). Arabské číslo 1 znamená, že každý základní hraniční znak je současně prvním hlavním hraničním znakem.

Hlavní hraniční znaky jsou v každém úseku číslovány průběžně od čísla 2 arabskými číslicemi.

Mezilehlé hraniční znaky jsou očíslovány ve tvaru zlomku, v jehož čitateli je číslo předcházejícího hlavního hraničního znaku a ve jmenovateli pořadové číslo mezilehlého hraničního znaku (např. 3/1, 3/2, 3/3).

Doplňovací hraniční znaky jsou očíslovány dvěma čísly oddělenými lomítkem. První číslo označuje číslo předcházejícího hlavního nebo mezilehlého hraničního znaku. Druhé číslo má tvar zlomku. V čitateli zlomku je číslice 0 a ve jmenovateli průběžné číslo doplňovacího hraničního znaku (např. 2 / 0/1, 3/1 / 0/3).

Běhouny vyznačují okraje cest a nejsou očíslovány.

Da der Verlauf der Staatsgrenze durch eine große Anzahl von Abmarkungssteinen vermarkt war, die nicht bezeichnet waren, wurde zur besseren Identifikation der Grenzsteine eine weitere Kategorie - Ergänzungssteine - eingeführt. Die ursprünglichen unbezeichneten Abmarkungssteine wurden nur als Markierung der Ränder der Grenzwege belassen.

Nach Abschluß der Geländearbeiten besteht die Vermarkung der Staatsgrenze aus Abschnittssteinen, Hauptsteinen, Zwischensteinen, Ergänzungssteinen und Abmarkungssteinen (unbezeichnete Grenzsteine). An ihrer Stelle können in Ausnahmefällen ersatzweise auch andere Grenzzeichen eingebracht sein (z.B. Felsmarken, Platten an Gebäuden und auf Straßen, Eisenrohre usw.).

Die Lage der Grenzzeichen, mit Ausnahme der Abmarkungssteine, ist durch 30 cm lange Ton- oder Kunststoffrohre oder quadratische Keramikplättchen mit der Seitenlänge von 10 cm und einem eingravierten Kreuz unterirdisch zentrisch versichert.

Im einzelnen bezeichnen Abschnittssteine jeweils die Anfangspunkte der Grenzabschnitte, Hauptsteine in der Regel die Hauptbrechpunkte des Grenzzugs oder die Kennzeichnung des Anfangs und des Endes von Grenzwegen oder Grenzwasserläufen, Zwischen- und Ergänzungssteine meist weitere Brechpunkte im Grenzverlauf, Abmarkungssteine die Ränder von Grenzwegen.

Bei Grenzwasserläufen ist der Verlauf der Staatsgrenze meist identisch mit deren Mittellinie und indirekt durch abwechselnd auf beiden Seiten befindliche Grenzzeichen gekennzeichnet. Beginn und Ende der Grenzwasserläufe sind durch Doppelgrenzzeichen indirekt vermarkt.

Bei Grenzwegen ist der Verlauf der Staatsgrenze in der Regel durch Doppelgrenzsteine indirekt am Wegrand vermarkt.

Die Numerierung der Grenzzeichen wurde in sämtlichen Grenzabschnitten nach Möglichkeit beibehalten.

Die Abschnittssteine tragen in römischen Ziffern die Nummer des Grenzabschnitts und unter dieser Ziffer die arabische Ziffer 1 (z.B. VI/1). Die arabische Ziffer 1 kennzeichnet jeden Abschnittsstein zugleich als ersten Hauptstein.

Die Hauptsteine sind abschnittsweise fortlaufend mit arabischen Ziffern, mit 2 beginnend, numeriert.

Die Zwischensteine tragen Ziffern in Form eines Bruchs, dessen Zähler die Nummer des vorangehenden Hauptsteins und dessen Nenner die laufende Nummer des eingeschalteten Steins angibt (z.B. 3/1, 3/2, 3/3).

Die Ergänzungssteine sind mit zwei durch einen Schrägstrich getrennten Zahlen numeriert. Die erste Zahl bezeichnet die Nummer des vorangehenden Haupt- oder Zwischensteins. Die zweite Zahl hat die Form eines Bruchs. Im Zähler des Bruchs steht die Ziffer 0, im Nenner die laufende Nummer des eingeschalteten Steins (z.B. 2 / 0/1, 3/1 / 0/3).

Die Abmarkungssteine bezeichnen die Wegränder und sind nicht numeriert.

ČESKO-NĚMECKÉ STÁTNÍ HRANICE
část Svobodný stát Bavorsko

TSCHECHISCH-DEUTSCHE STAATSGRENZE
Teil Freistaat Bayern

VYSVĚTLIVKY

ERLÄUTERUNGSBLATT

List č. / Blatt Nr. 3

Výsostné značky (C, D a DB) jsou na hraničních znacích osazených v čáře státních hranic umístěny na straně přivrácené k příslušnému státu. Hraniční znaky osazené mimo hraniční čáru (např. zdvojené hraniční znaky) jsou označeny pouze výsostnou značkou státu, na jehož území stojí, a to na straně přivrácené k hraniční čáře. Běhouny zpravidla nejsou označeny výsostnými značkami.

Na horní ploše všech hraničních znaků s výjimkou běhounů jsou vytesány středové křížky a na většině hraničních znaků osazených v čáře státních hranic i směrové značky.

Zaměření bodů státních hranic a polohopisu

Nové zaměření státních hranic je vztaženo k stávajícímu hraničnímu polygonovému pořadu. Polygonové body jsou stabilizovány trubkami z pálené hlíny dlouhými 30 cm, zapuštěnými do země, nebo ve skalnatém terénu křížky vytesanými do skály. Polygonové strany jsou dlouhé průměrně 120 m. Polygonové body jsou v dokumentech v každém hraničním úseku označeny písmenem P a průběžně číslovány arabskými číslicemi. Úhly a vzdálenosti byly měřeny elektronickými tachymetry. Na německé straně byla stávající polygonová síť zhuštěna a připojena na pevné bodové pole.

Státní hranice byly zaměřeny elektronickými tachymetry polární metodou. Jednotlivé body státních hranic byly nezávisle dvakrát zaměřeny zpravidla ze dvou sousedních polygonových bodů. Eventuálně byla provedena další kontrolní měření.

Břehové body hraničních vodních toků byly zaměřeny elektronickými tachymetry polární metodou. Jako stanoviska pro měření byly využity polygonové body a hraniční znaky vyjímečně i nestabilizované měřické body. Hustota zaměřovaných břehových bodů byla volena v závislosti na šířce hraničního vodního toku a zakřivení břehových čar.

K vyhotovení hraničních map byly zaměřeny v pásmu širokém asi 30 m po obou stranách hraniční čáry tyto pevné body a situační prvky:

- trigonometrické body a jiné měřické body

- budovy

- mosty

- silnice, cesty, železnice a nadzemní vedení

- další významné situační prvky, např. vody, příkopy, skály

- druhy a hranice významných půdních kultur

Situační prvky byly zaměřeny zpravidla s přesností ± 0,1 m.

Odsouhlasené výsledky měření si oba státy vzájemně vyměnily.

Die Hoheitszeichen (D, DB und C) sind auf den in der Grenzlinie befindlichen Grenzzeichen auf der Seite angebracht, die dem betreffenden Staat zugewandt ist. Die seitlich der Grenzlinie eingebrachten Grenzzeichen (z.B. Doppelgrenzzeichen) tragen nur das Hoheitszeichen des Staats, auf dessen Gebiet sie stehen, und zwar auf der der Grenzlinie zugekehrten Seite. An den Abmarkungssteinen sind in der Regel keine Hoheitszeichen angebracht.

Auf der Kopffläche sämtlicher Grenzzeichen mit Ausnahme der Abmarkungssteine, sind zentrische Kreuze, auf den meisten in die Grenzlinie eingebrachten Grenzsteine noch Richtungszeichen eingemeißelt.

Vermessung der Grenzpunkte und der Topographie

Die Neuvermessung der Staatsgrenze bezieht sich auf den bestehenden Grenzpolygonzug. Zur Versicherung der Polygonpunkte wurden Tonrohre von 30 cm Länge in den Boden eingelassen oder bei felsigem Untergrund Kreuze in den Fels eingemeißelt. Die Polygonseiten haben durchschnittlich eine Länge von 120 m. Die Polygonpunkte wurden in den Dokumenten für jeden Grenzabschnitt mit dem Buchstaben P gekennzeichnet und fortlaufend mit arabischen Zahlen numeriert. Die Winkel- und Streckenmessung erfolgte mit elektronischen Tachymetern. Auf deutscher Seite wurde das bestehende Polygonnetz verdichtet und an das Festpunktfeld angebunden.

Die Vermessung der Staatsgrenze erfolgte nach der polaren Methode mit elektronischen Tachymetern. Die einzelnen Grenzpunkte wurden in der Regel unabhängig zweifach von benachbarten Polygonpunkten aus aufgenommen. Gegebenenfalls wurden weitere Kontrollmessungen durchgeführt.

Die Vermessung der Uferpunkte der Grenzwasserläufe erfolgte nach der polaren Methode mit elektronischen Tachymetern. Hierbei dienten Polygonpunkte, Grenzzeichen und ausnahmsweise auch nicht versicherte Meßpunkte als Aufnahmestandpunkte. Die Dichte der aufgenommenen Uferpunkte wurde in Abhängigkeit von der Breite des Grenzwasserlaufs und der Krümmung der Uferlinien gewählt.

Zur Erstellung der Grenzkarten wurden in einem etwa 30 m breiten Streifen beiderseits der Grenzlinie folgende Festpunkte und topographische Objekte vermessen:

- Trigonometrische Punkte und andere Vermessungspunkte

- Gebäude

- Brücken

- Straßen, Wege, Eisenbahntrassen und oberirdische Leitungen

- weitere bedeutende topographische Objekte, z.B. Gewässer, Gräben, Felsen

- Art und Grenzen bedeutender Bodenkulturen.

Topographische Punkte wurden in der Regel mit einer Genauigkeit von ± 0,1 Meter vermessen.

Die abgestimmten Messungsergebnisse haben beide Staaten gegenseitig ausgetauscht.

ČESKO-NĚMECKÉ STÁTNÍ HRANICE
část Svobodný stát Bavorsko

TSCHECHISCH-DEUTSCHE STAATSGRENZE
Teil Freistaat Bayern

VYSVĚTLIVKY

ERLÄUTERUNGSBLATT

List č. / Blatt Nr. 4

Zpracování výsledků měření

Na základě provedeného měření byla zpracována měřická dokumentace. Dokumentaci pro jednotlivé hraniční úseky zpracovala vždy ta strana, která v hraničním úseku prováděla měření.

Souřadnice polygonových bodů a hraničních znaků byly vypočteny německou stranou v bavorském zemském souřadnicovém systému. Česká strana provedla výpočet souřadnic v místním systému.

Na podkladě vypočtených souřadnic byly v měřítku nakresleny polní náčrty, které obsahují všechny měřické hodnoty hraničních bodů a polohopisu v ortogonální podobě.

Vyhotovení hraničního dokumentárního díla

V roce 1990 byly zahájeny práce na vyhotovení nového hraničního dokumentárního díla. V souladu s rozdělením prací vyhotovila česká strana hraniční dokumenty pro hraniční úseky II, III, VI, VII, IX a X a německá strana hraniční dokumenty pro hraniční úseky I, IV, V, VIII, XI a XII. Práce byly prováděny podle "Návodu pro vyhotovení nového hraničního dokumentárního díla v části hranic se Svobodným státem Bavorsko" a byly ukončeny v roce 1996.

Hraniční dokumentární dílo se skládá ze 12 svazků, přičemž dokumentace z každého hraničního úseku tvoří jeden svazek. Jednotlivé svazky obsahují tyto dokumenty: Titulní list, Přehledné listy, Vysvětlivky, Popis státních hranic, Hraniční mapy, Hraniční nárysy, Seznam hraničních cest a Seznam hraničních vodních toků.

Titulní list z každého hraničního úseku obsahuje nadpis, vymezení hraničního úseku a seznam hraničních dokumentů ve svazku.

Přehledné listy v měřítku 1:25 000 zobrazují příslušný hraniční úsek a klad mapových listů. Pro všech 12 hraničních úseků byl vyhotoven 31 přehledný list.

Vysvětlivky obsahují všeobecné poznámky o provedení technických prací, přehled hraničních úseků a značkový klíč.

Popis státních hranic obsahuje informace o způsobu vyznačení průběhu státních hranic, o poloze hraničních znaků a o přesném průběhu státních hranic. Aby byl průběh státních hranic vždy jednoznačný, je v některých případech verbální popis doplněn grafickými detaily situace.

Hraniční mapy zobrazují průběh státních hranic včetně hraničních znaků, polygonové body, hranice správních území a situaci v hraničním pruhu širokém cca 30 m po obou stranách hraniční čáry. Jednotlivé listy se překrývají. V překrytech dvou sousedních listů je zobrazen vždy alespoň jeden totožný polygonový bod nebo hraniční znak. Hraniční mapy jsou vyhotoveny v měřítku 1:2 500. Místa přechodu přímého vyznačení státních hranic na nepřímé (hraniční vodní toky, hraniční cesty) a naopak jsou zobrazena na hraničních mapách rovněž jako detaily ve větším měřítku. V každém hraničním úseku jsou listy hraničních map průběžně číslovány arabskými číslicemi. Celkový počet listů hraničních map pro všech 12 úseků je 345.

Bearbeitung der Vermessungsergebnisse

Auf der Grundlage der durchgeführten Messungen wurde eine Vermessungsdokumentation ausgearbeitet. Diese Dokumentation wurde jeweils von der Seite ausgearbeitet, die in dem Grenzabschnitt die Vermessungen durchgeführt hat.

Die Koordinaten der Polygonpunkte und der Grenzzeichen wurden auf deutscher Seite im bayerischen Landeskoordinatensystem berechnet. Auf tschechischer Seite erfolgte die Koordinatenberechnung im örtlichen System.

Auf der Grundlage der berechneten Koordinaten wurden maßstabsgetreue Feldrisse gezeichnet, die alle Maßzahlen der Grenzpunkte und der Topographie in orthogonaler Form enthalten.

Erstellung des Grenzurkundenwerks

Mit den Arbeiten zur Erstellung des neuen Grenzurkundenwerks wurde im Jahr 1990 begonnen. In Übereinstimmung mit der Arbeitsaufteilung hat die deutsche Seite Grenzdokumente für die Grenzabschnitte I, IV, V, VIII, XI und XII und die tschechische Seite für die Grenzabschnitte II, III, VI, VII, IX und X erstellt. Die Arbeiten wurden gemäß der "Anweisung zur Erstellung des neuen Grenzurkundenwerks im Teil des Freistaats Bayern" durchgeführt und im Jahr 1996 abgeschlossen.

Das Grenzurkundenwerk besteht aus 12 Bänden, wobei die Dokumentation eines jeden Grenzabschnitts einen Band bildet. Die einzelnen Bände beinhalten folgende Dokumente: Titelblatt, Übersichtsblätter, Erläuterungsblatt, Beschreibung der Staatsgrenze, Grenzkarten, Grenzhandrisse, Verzeichnis der Grenzwege, Verzeichnis der Grenzwasserläufe.

Auf dem Titelblatt eines jeden Grenzabschnitts stehen die Überschrift, Angaben über Anfang und Ende des Grenzabschnitts und ein Verzeichnis der im Band enthaltenen Dokumente.

Auf den Übersichtsblättern im Maßstab 1:25 000 ist der jeweilige Grenzabschnitt und die Blattstellung der Kartenblätter dargestellt. Für die 12 Grenzabschnitte wurden 31 Übersichtsblätter erstellt.

Das Erläuterungsblatt enthält allgemeine Bemerkungen über die Ausführung der technischen Arbeiten, die Übersicht der Grenzabschnitte und die Zeichenerklärung.

Die Beschreibung der Staatsgrenze enthält Informationen über die Art ihrer Vermarkung, über die Lage der Grenzzeichen und über den genauen Verlauf der Staatsgrenze. Damit der Verlauf der Staatsgrenze immer eindeutig ist, wurde in einigen Fällen die verbale Beschreibung durch graphische Details der Situation ergänzt.

In den Grenzkarten sind der Verlauf der Staatsgrenze einschließlich der Grenzzeichen, die Polygonpunkte, die Grenzen der Verwaltungsgebiete und die topographische Situation in einem ca. 30 m breiten Streifen beidseits der Grenzlinie eingetragen. Die einzelnen Blätter überdecken sich. Bei der Überlappung zweier angrenzender Blätter ist immer mindestens ein identischer Polygonpunkt oder ein identisches Grenzzeichen dargestellt. Die Grenzkarten wurden im Maßstab 1:2 500 erstellt. Die Übergangsstellen von einer direkten Vermarkung zur „indirekten Vermarkung der Staatsgrenze (Grenzwasserläufe, Grenzwege) und umgekehrt, wurden auf den Grenzkarten ebenfalls als Randzeichnungen in einem größeren Maßstab dargestellt. Bei jedem Grenzabschnitt sind die Blätter der Grenzkarten fortlaufend mit arabischen Zahlen numeriert. Die Gesamtanzahl der Grenzkarten für alle 12 Abschnitte beträgt 345.

ČESKO-NĚMECKÉ STÁTNÍ HRANICE
část Svobodný stát Bavorsko

TSCHECHISCH-DEUTSCHE STAATSGRENZE
Teil Freistaat Bayern

VYSVĚTLIVKY

ERLÄUTERUNGSBLATT

List č. / Blatt Nr. 5

Ke každému listu hraničních map byly vyhotoveny hraniční nárysy v měřítku 1:1 000. V hraničních nárysech jsou uvedeny měřické hodnoty i s kontrolními mírami, které se vztahují k hraničnímu polygonovému pořadu a průběhu státních hranic. Jednotlivé listy hraničních nárysů se překrývají za stejných podmínek jako hraniční mapy. Nárysy, které přísluší k jednomu listu hraniční mapy, jsou označeny číslem mapy a písmenem a, b, c nebo d, např. 14a, 14b, 14c nebo 14d. Místa přechodu přímého vyznačení na nepřímé (hraniční vodní toky, hraniční cesty) a naopak jsou zobrazena v hraničních nárysech rovněž jako detaily ve větším měřítku. Pro všech 12 úseků bylo vyhotoveno celkem 1087 hraničních nárysů.

Seznam hraničních cest obsahuje vymezení hraničních cest pomocí hraničních znaků, údaje o jejich délce a šířce, druh a počet hraničních znaků, kterými jsou vyznačeny a čísla hraničních map, na kterých jsou zobrazeny.

Seznam hraničních vodních toků obsahuje názvy hraničních vodních toků, jejich vymezení pomocí hraničních znaků, údaje o jejich délce a šířce, jakož i čísla hraničních map, na kterých jsou zobrazeny.

Hraniční dokumentární dílo bylo vyhotoveno dvojjazyčně v českém a německém alternátu. Tiskové podklady českého alternátu budou uloženy na ministerstvu vnitra v Praze, podklady německého alternátu v Bavorském zemském zeměměřickém úřadu v Mnichově.

Zu jedem Blatt der Grenzkarten wurden Grenzhandrisse im Maßstab 1:1 000 gefertigt. In den Grenzhandrissen sind die Meßwerte mit Kontrollmeßwerten aufgeführt, die sich auf den Grenzpolygonzug und auf den Verlauf der Staatsgrenze beziehen. Die einzelnen Blätter der Grenzhandrisse sind unter gleichen Bedingungen wie bei den Grenzkarten überlappt. Die Handrisse, die zu einem Blatt der Grenzkarte gehören, sind mit den Nummern der Grenzkarten und mit den Buchstaben a, b, c oder d versehen, zum Beispiel 14a, 14b, 14c, oder 14d. Die Übergangsstellen von direkter Vermarkung zu indirekter Vermarkung (Grenzwasserläufe, Grenzwege) und umgekehrt sind in den Grenzhandrissen ebenfalls als Randzeichnungen in einem größeren Maßstab dargestellt. Für alle 12 Abschnitte wurden insgesamt 1 087 Grenzhandrisse erstellt.

Das Verzeichnis der Grenzwege beinhaltet ihre Begrenzung mit Grenzzeichen, Angaben über ihre Länge und Breite, die Art und Anzahl der Grenzzeichen mit denen sie vermarkt sind sowie die Nummern der Grenzkarten, auf denen sie dargestellt sind.

Das Verzeichnis der Grenzwasserläufe beinhaltet die Namen der Grenzwasserläufe, ihre Begrenzung mit Grenzzeichen, Angaben über ihre Länge und Breite sowie die Nummern der Grenzkarten, auf denen sie dargestellt sind.

Das Grenzurkundenwerk wurde zweisprachig in einem deutschen und in einem tschechischen Alternat erstellt. Die Druckunterlagen des deutschen Alternats werden beim Bayer. Landesvermessungsamt in München und die des tschechischen Alternats beim Ministerium des Innern in Prag aufbewahrt.

ČESKO-NĚMECKÉ STÁTNÍ HRANICE
část Svobodný stát Bavorsko

TSCHECHISCH-DEUTSCHE STAATSGRENZE
Teil Freistaat Bayern

VYSVĚTLIVKY

ERLÄUTERUNGSBLATT

List č. / Blatt Nr. 6

Přehled hraničních znaků

Hraniční úsek		Délka hranice			Počet hraničních znaků					
číslo	je částí hranice	suché	mokré	celkem	základních	hlavních	mezilehlých	doplňovacích	běhounů	celkem
		km								
I	od bodu státních hranic mezi Svobodným státem Bavorsko a Svobodným státem Sasko v Mlýnském potoce (Mühlbach) až k základnímu hraničnímu znaku II/1 na hraničním přechodu Aš - Selb.	14,04	12,66	26,70	1	25	243	227	58	554
II	od základního hraničního znaku II/1 na hraničním přechodu Aš - Selb až k základnímu hraničnímu znaku III/1 na hraničním přechodu Pomezí nad Ohří - Schirnding	18,57	7,67	26,24	1	30	224	196	47	498
III	od základního hraničního znaku III/1 na hraničním přechodu Pomezí nad Ohří - Schirnding až k základnímu hraničnímu znaku IV/1 na turistické stezce Mýtina - Neualbenreuth	21,28	9,76	31,04	1	34	352	302	54	743
IV	od základního hraničního znaku IV/1 na turistické stezce Mýtina - Neualbenreuth až k základnímu hraničnímu znaku V/1 na hraničním přechodu Pavlův Studenec - Bärnau	32,26	1,87	34,13	1	44	340	121	178	684
V	od základního hraničního znaku V/1 na hraničním přechodu Pavlův Studenec - Bärnau až k základnímu hraničnímu znaku VI/1 na hraničním přechodu Rozvadov - Waidhaus	21,29	9,76	31,05	1	38	365	69	179	652
VI	od základního hraničního znaku VI/1 na hraničním přechodu Rozvadov - Waidhaus až k základnímu hraničnímu znaku VII/1 na turistické stezce Pleš - Friedrichsháng	15,11	6,43	21,54	1	24	223	44	-	292
VII	od základního hraničního znaku VII/1 na turistické stezce Pleš - Friedrichsháng až k základnímu hraničnímu znaku VIII/1 na hraničním přechodu Lísková - Waldmünchen	13,45	11,43	24,88	1	27	235	18	51	332

Übersicht der Grenzabschnitte

Der Grenzabschnitt		Länge der Strecke			Anzahl der Grenzzeichen					
Nummer	umfaßt den Teil der Staatsgrenze	trocken	naß	insgesamt	Abschnittssteine	Hauptsteine	Zwischensteine	Ergänzungssteine	Abmarkungssteine	insgesamt
		km								
I	vom Grenzpunkt zwischen dem Freistaat Bayern und dem Freistaat Sachsen im Mühlbach (Mlýnský potok) bis zum Abschnittsstein II/1 beim Grenzübergang Selb - Aš / Asch	14,04	12,66	26,70	1	25	243	227	58	554
II	vom Abschnittsstein II/1 beim Grenzübergang Selb - Aš / Asch bis zum Abschnittsstein III/1 am Grenzübergang Schirnding - Pomezí nad Ohří / Mühlbach	18,57	7,67	26,24	1	30	224	196	47	498
III	vom Abschnittsstein III/1 beim Grenzübergang Schirnding - Pomezí nad Ohří / Mühlbach bis zum Abschnittsstein IV/1 beim Wanderweg Neualbenreuth - Mýtina / Altalbenreuth	21,28	9,76	31,04	1	34	352	302	54	743
IV	vom Abschnittsstein IV/1 beim Wanderweg Neualbenreuth - Mýtina / Altalbenreuth bis zum Abschnittsstein V/1 beim Grenzübergang Bärnau - Pavlův Studenec / Paulusbrunn	32,26	1,87	34,13	1	44	340	121	178	684
V	vom Abschnittsstein V/1 beim Grenzübergang Bärnau - Pavlův Studenec / Paulusbrunn bis zum Abschnittsstein VI/1 beim Grenzübergang Waidhaus - Rozvadov / Roßhaupt	21,29	9,76	31,05	1	38	365	69	179	652
VI	vom Abschnittsstein VI/1 beim Grenzübergang Waidhaus - Rozvadov / Roßhaupt bis zum Abschnittsstein VII/1 beim Wanderweg Friedrichsháng - Pleš / Plöß	15,11	6,43	21,54	1	24	223	44	-	292
VII	vom Abschnittsstein VII/1 beim Wanderweg Friedrichsháng - Pleš / Plöß bis zum Abschnittsstein VIII/1 beim Grenzübergang Waldmünchen - Lísková / Haselbach	13,45	11,43	24,88	1	27	235	18	51	332

ČESKO-NĚMECKÉ STÁTNÍ HRANICE
část Svobodný stát Bavorsko

TSCHECHISCH-DEUTSCHE STAATSGRENZE
Teil Freistaat Bayern

VYSVĚTLIVKY

ERLÄUTERUNGSBLATT

List č. 7
Blatt Nr.

Přehled hraničních znaků

Hraniční úsek		Délka hranice			Počet hraničních znaků					
		suché	mokré	celkem	základních	hlavních	mezilehlých	doplňovacích	běhounů	celkem
číslo	je částí hranice	km								
VIII	od základního hraničního znaku VIII/1 na hraničním přechodu Lísková - Waldmünchen až k základnímu hraničnímu znaku IX/1 na hraničním přechodu Všeruby - Eschlkam	27,11	3,47	30,58	1	31	291	104	73	500
IX	od základního hraničního znaku IX/1 na hraničním přechodu Všeruby - Eschlkam až k základnímu hraničnímu znaku X/1 na hraničním přechodu Železná Ruda - Bayerisch Eisenstein	28,65	8,67	37,32	1	40	349	145	2	537
X	od základního hraničního znaku X/1 na hraničním přechodu Železná Ruda - Bayerische Eisenstein až k základnímu hraničnímu znaku XI/1 pod Luzným	34,05	3,58	37,63	1	31	406	29	-	467
XI	od základního hraničního znaku XI/1 pod Luzným až k základnímu hraničnímu znaku XII/1 na hraničním přechodu Strážný - Philippsreut	20,11	10,13	30,24	1	23	198	8	-	230
XII	od základního hraničního znaku XII/1 na hraničním přechodu Strážný - Philippsreut až k trojstátnímu hraničnímu znaku pod Plechým	8,19	17,24	25,43	1	19	172	19	-	211
	Celkem	254,11	102,67	356,78	12	366	3398	1282	642	5700

Übersicht der Grenzabschnitte

Der Grenzabschnitt		Länge der Strecke			Anzahl der Grenzzeichen					
		trocken	naß	insgesamt	Abschnittssteine	Hauptsteine	Zwischensteine	Ergänzungssteine	Abmarkungssteine	insgesamt
Nummer	umfaßt den Teil der Staatsgrenze	km								
VIII	vom Abschnittsstein VIII/1 beim Grenzübergang Waldmünchen - Lísková / Haselbach bis zum Abschnittsstein IX/1 beim Grenzübergang Eschlkam - Všeruby / Neumark	27,11	3,47	30,58	1	31	291	104	73	500
IX	vom Abschnittsstein IX/1 beim Grenzübergang Eschlkam - Všeruby / Neumark bis zum Abschnittsstein X/1 beim Grenzübergang Bayerisch Eisenstein - Železná Ruda / Markt Eisenstein	28,65	8,67	37,32	1	40	349	145	2	537
X	vom Abschnittsstein X/1 beim Grenzübergang Bayerisch Eisenstein - Železná Ruda / Markt Eisenstein bis zum Abschnittsstein XI/1 am Lusen	34,05	3,58	37,63	1	31	406	29	-	467
XI	vom Abschnittsstein XI/1 am Lusen bis zum Abschnittsstein XII/1 beim Grenzübergang Philippsreut - Strážný / Kuschwarda	20,11	10,13	30,24	1	23	198	8	-	230
XII	vom Abschnittsstein XII/1 beim Grenzübergang Philippsreut - Strážný / Kuschwarda bis zum Dreiländergrenzzeichen am Plöckenstein	8,19	17,24	25,43	1	19	172	19	-	211
	Zusammen	254,11	102,67	356,78	12	366	3398	1282	642	5700

ČESKO-NĚMECKÉ STÁTNÍ HRANICE
část Svobodný stát Bavorsko

TSCHECHISCH-DEUTSCHE STAATSGRENZE
Teil Freistaat Bayern

VYSVĚTLIVKY

ERLÄUTERUNGSBLATT

List č. / Blatt Nr. 8

Značkový klíč

Hraniční mapa

číslo	předmět	mapová značka
1	státní hranice	2,5 1,0 0,5 1,5 5,0
2	hranice správního území	0,5 5,0 3,0
3	hranice kultur	0,25
4	hraniční znak: a) hraniční kámen očíslovaný	○ 2,0
	b) hraniční kámen nečíslovaný	○ 1,5
5	hraniční znak - hraniční kříž	○ 2,0
6	hraniční znak - hraniční hřeb	○ 2,0
7	hraniční znak - hraniční trubka	○ 2,0
8	trigonometrický bod	△ 3,0
9	polygonový bod	⊙ 3,0
10	popis: - hraničních znaků	23 3,0 12/1 2,2

Zeichenerklärung

Grenzkarte

Nr.	Gegenstand	Kartenzeichen
1	Staatsgrenze	2,5 1,0 0,5 1,5 5,0
2	Grenze des Verwaltungsgebiets	0,5 5,0 3,0
3	Nutzungsartengrenze	0,25
4	Grenzzeichen: a) Grenzstein numeriert	○ 2,0
	b) Grenzstein unnumeriert, Katastergrenzstein	○ 1,5
5	Grenzzeichen - Grenzkreuz	○ 2,0
6	Grenzzeichen - Grenznagel	○ 2,0
7	Grenzzeichen - Grenzrohr	○ 2,0
8	Trigonometrischer Punkt	△ 3,0
9	Polygonpunkt	⊙ 3,0
10	Beschriftung: - Grenzzeichen	23 3,0 12/1 2,2

ČESKO-NĚMECKÉ STÁTNÍ HRANICE
část Svobodný stát Bavorsko

TSCHECHISCH-DEUTSCHE STAATSGRENZE
Teil Freistaat Bayern

VYSVĚTLIVKY

ERLÄUTERUNGSBLATT

List č. / Blatt Nr. 9

Hraniční mapa

číslo	předmět	mapová značka
	- polygonových bodů	P 107 2,5 P 107 A
	- hraničních přechodů	hraniční přechod 2,5
	- hraničních cest	hraniční cesta 2,5
11	ukazatel severu	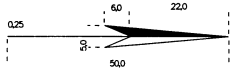
12	vyznačení překrytu sousedních listů	
13	vodní tok (s vyznačením směru toku) - do 2 m jednočaře - od 2 m dvoučaře	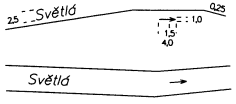
14	příkop	
15	vodní plocha	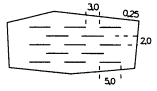
16	jez	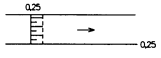
17	most, lávka	

Grenzkarte

Nr.	Gegenstand	Kartenzeichen
	- Polygonpunkte	P 107 2,5 P 107 A
	- Grenzübergänge	Grenzübergang 2,5
	- Grenzwege	Grenzweg 2,5
11	Nordpfeil	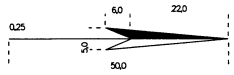
12	Paßmarke	
13	Wasserlauf (mit Angabe der Fließrichtung) - bis 2 m einlinig - ab 2 m zweilinig	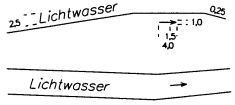
14	Graben	
15	Wasserfläche	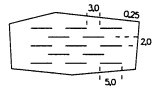
16	Wehr	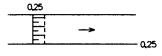
17	Brücke, Steg	

ČESKO-NĚMECKÉ STÁTNÍ HRANICE
část Svobodný stát Bavorsko

TSCHECHISCH-DEUTSCHE STAATSGRENZE
Teil Freistaat Bayern

VYSVĚTLIVKY

ERLÄUTERUNGSBLATT

List č. / Blatt Nr. 10

Hraniční mapa

číslo	předmět	mapová značka
18	propust	
19	silnice, cesta	
20	pěšina	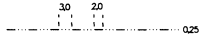
21	železnice	
22	popis silnic a železnic (směry)	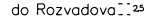
23	obytná budova	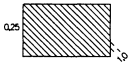
24	vedlejší budova	
25	rozvalina, sklep	
26	popis obcí	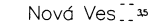
27	zeď	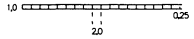
28	plot	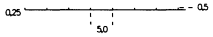
29	průsek	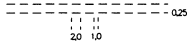

Grenzkarte

Nr.	Gegenstand	Kartenzeichen
18	Durchlaß	
19	Straße, Weg	
20	Fußweg	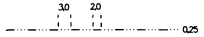
21	Bahnlinie	
22	Beschriftung der Straßen und Eisenbahnen (Richtungen)	
23	Wohngebäude	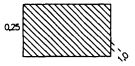
24	Nebengebäude	
25	Ruine, Keller	
26	Beschriftung der Ortschaften	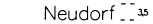
27	Mauer	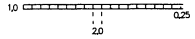
28	Zaun	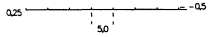
29	Schneise	

ČESKO-NĚMECKÉ STÁTNÍ HRANICE
část Svobodný stát Bavorsko

TSCHECHISCH-DEUTSCHE STAATSGRENZE
Teil Freistaat Bayern

VYSVĚTLIVKY

ERLÄUTERUNGSBLATT

List č. / Blatt Nr. 11

Hraniční mapa

číslo	předmět	mapová značka
30	smíšený les, skupina listnatých a jehličnatých stromů	
31	jehličnatý les, skupina jehličnatých stromů	
32	listnatý les, skupina listnatých stromů, křoví	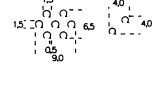
33	orná půda	bez mapové značky
34	louka, pastvina	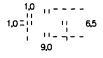
35	hřbitov	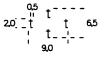
36	zahrada, ovocný sad	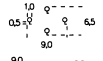
37	močál, bažinaté místo	
38	rašeliniště	
39	neplodná půda, štěrk, kameny	
40	skály	
41	zídka z naskládaných kamenů	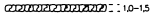

Grenzkarte

Nr.	Gegenstand	Kartenzeichen
30	Mischwald, Mischwaldgruppe	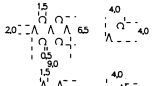
31	Nadelwald, Nadelwaldgruppe	
32	Laubwald, Laubbaumgruppe, Gebüsch	
33	Ackerland	ohne Kartenzeichen
34	Wiese, Weide	
35	Friedhof	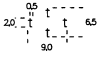
36	Garten, Obstgarten	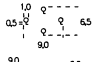
37	Sumpf, sumpfige Stelle	
38	Torfmoor	
39	Unland, Schotter, Steine	
40	Felsen	
41	Steinwall	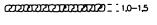

ČESKO-NĚMECKÉ STÁTNÍ HRANICE
část Svobodný stát Bavorsko

TSCHECHISCH-DEUTSCHE STAATSGRENZE
Teil Freistaat Bayern

VYSVĚTLIVKY

ERLÄUTERUNGSBLATT

List č. / Blatt Nr. 12

Hraniční mapa

číslo	předmět	mapová značka
42	kamenný lom	
43	svah	
44	vedení (překračující státní hranice s popisem)	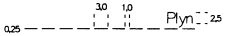
45	stožár nadzemního vedení	
46	stožár venkovního svítidla	
47	kříž, boží muka	
48	kaple	
49	studna	
50	pramen	
51	kilometrovník	
52	větrné kolo	
53	pomník	

Grenzkarte

Nr.	Gegenstand	Kartenzeichen
42	Steinbruch	
43	Böschung	
44	Leitung (bei grenzüberschreitenden Leitungen mit Beschriftung)	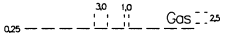
45	Leitungsmast	
46	Straßenlampe	
47	Feldkreuz, Bildstock	
48	Kapelle	
49	Brunnen	
50	Quelle	
51	Kilometerstein	
52	Windrad	
53	Denkmal	

ČESKO-NĚMECKÉ STÁTNÍ HRANICE
část Svobodný stát Bavorsko

TSCHECHISCH-DEUTSCHE STAATSGRENZE
Teil Freistaat Bayern

VYSVĚTLIVKY

ERLÄUTERUNGSBLATT

List č. / Blatt Nr. 13

Značkový klíč

Hraniční nárys

číslo	předmět	mapová značka
1	státní hranice	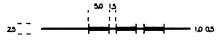
2	hranice správního území	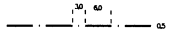
3	hraniční znak	
	a) hraniční kámen očíslovaný	
	b) hraniční kámen nečíslovaný	
4	hraniční znak - hraniční kříž	
5	hraniční znak - hraniční hřeb	
6	hraniční znak - hraniční trubka	
7	polygonová strana	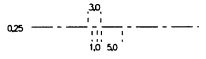
8	měřická přímka, spojnice hraničních znaků, kolmice	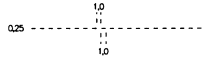
9	trigonometrický bod	
10	polygonový bod	
11	měřický bod	

Zeichenerklärung

Grenzhandriß

Nr.	Gegenstand	Kartenzeichen
1	Staatsgrenze	
2	Grenze des Verwaltungsgebiets	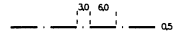
3	Grenzzeichen	
	a) Grenzstein numeriert	
	b) Grenzstein unnumeriert, Katastergrenzstein	
4	Grenzzeichen - Grenzkreuz	
5	Grenzzeichen - Grenznagel	
6	Grenzzeichen - Grenzrohr	
7	Polygonseite	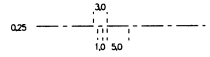
8	Messungslinie, Verbindungslinie zwischen Grenzzeichen, Ordinate	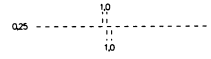
9	Trigonometrischer Punkt	
10	Polygonpunkt	
11	Meßpunkt	

ČESKO-NĚMECKÉ STÁTNÍ HRANICE
část Svobodný stát Bavorsko

TSCHECHISCH-DEUTSCHE STAATSGRENZE
Teil Freistaat Bayern

VYSVĚTLIVKY

ERLÄUTERUNGSBLATT

List č. / Blatt Nr. 14

Hraniční nárys

číslo	předmět	mapová značka
12	popis - hraničních znaků	23 4,0 12/10 3,0
	- polygonových bodů	P 79 3,5 P 79A
	- hraničních přechodů	hraniční přechod 3,5
	- hraničních cest	hraniční cesta 3,5
	- trigonometrických bodů	1542–1 3,5
13	popis staničení, kolmic a vzdálenosti	3.59 2.48 2,0 91.80 –48.23– >16.90< <132.28>
14	pravý úhel	30 20 0,25
15	ukazatel severu	0,25 6,0 22,0 5,0 50,0
16	vyznačení překrytu sousedních listů	4,0 4,0
17	vodní tok (s vyznačením směru toku) - do 1 m jednočáře	3,5 Světlá 0,25 1,5 6,0 2,0
	- od 1 m dvoučáře	Světlá

Grenzhandriß

Nr.	Gegenstand	Kartenzeichen
12	Beschriftung - Grenzzeichen	23 4,0 12/10 3,0
	- Polygonpunkte	P 79 3,5 P 79A
	- Grenzübergänge	Grenzübergang 3,5
	- Grenzwege	Grenzweg 3,5
	- trigonometrische Punkte	6542 056 00 3,5
13	Beschriftung der Abszissen, Ordinaten und Spanmaße	3.59 2.48 2,0 91.80 –48.23– >16.90< <132.28>
14	Rechter Winkel	30 20 0,25
15	Nordpfeil	0,25 6,0 22,0 5,0 50,0
16	Paßmarke	4,0 4,0
17	Wasserlauf (mit Angabe des Fließrichtung) - bis 1 m einlinig	3,5 Lichtwasser 0,25 1,5 6,0 2,0
	- ab 1 m zweilinig	Lichtwasser

ČESKO-NĚMECKÉ STÁTNÍ HRANICE
část Svobodný stát Bavorsko

TSCHECHISCH-DEUTSCHE STAATSGRENZE
Teil Freistaat Bayern

VYSVĚTLIVKY

ERLÄUTERUNGSBLATT

List č. / Blatt Nr. 15

Hraniční nárys

číslo	předmět	mapová značka
18	most, lávka	
19	propust	
20	silnice, cesta	
21	železnice	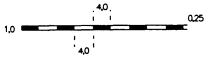
22	popis silnic a železnic (směry)	
23	obytná budova	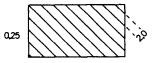
24	vedlejší budova	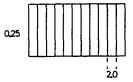

Grenzhandriß

Nr.	Gegenstand	Kartenzeichen
18	Brücke, Steg	
19	Durchlaß	
20	Straße, Weg	
21	Bahnlinie	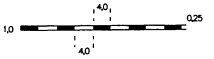
22	Beschriftung der Straßen und Eisenbahnen (Richtungen)	
23	Wohngebäude	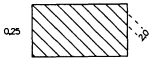
24	Nebengebäude	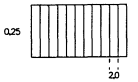

ČESKO-NĚMECKÉ STÁTNÍ HRANICE
část Svobodný stát Bavorsko

TSCHECHISCH-DEUTSCHE STAATSGRENZE
Teil Freistaat Bayern

POPIS STÁTNÍCH HRANIC
BESCHREIBUNG DER STAATSGRENZE

Hraniční úsek / Grenzabschnitt: VIII

List č. / Blatt Nr.: 1

Hraniční znak / Grenzzeichen				Průběh státních hranic / Verlauf der Staatsgrenze	Hraniční mapa / Grenzkarte List č. / Blatt Nr.	Poznámka / Bemerkung
Číslo / Nummer	Iniciály / Initialen	Vyznačení / Vermarkung	Poloha / Lage			
1	2	3	4	5	6	7
VIII/1	C,DB	Kámen Stein	Na hraničním přechodu Lísková-Waldmünchen, u jihozápadního okraje silnice, na horní hraně náspu Am Grenzübergang Lísková/Haselbach-Waldmünchen, am südwestlichen Straßenrand, auf der Böschungsoberkante	Přímočaře až k hraničnímu znaku č. 2, přes silnici z obce Lísková do Waldmünchen Geradlinig bis zum Grenzzeichen Nr. 2, die Straße von Lísková/Haselbach nach Waldmünchen überquerend	1	Státní hranice probíhají jižním směrem do mírného svahu Die Staatsgrenze verläuft leicht steigend in südlicher Richtung
2	C,DB	Kámen Stein	Na hraničním přechodu Lísková-Waldmünchen,u severovýchodního okraje silnice Am Grenzübergang Lísková/Haselbach-Waldmünchen, am nordöstlichen Straßenrand	Přímočaře až k hraničnímu znaku č. 2/1 Geradlinig bis zum Grenzzeichen Nr. 2/1		
2/1	C,DB	Kámen Stein	Na louce Auf einer Wiese	Přímočaře až k hraničnímu znaku č. 2/2 Geradlinig bis zum Grenzzeichen Nr. 2/2		
2/2	C,DB	Kámen Stein	Na louce Auf der Wiese	Přímočaře až k hraničnímu znaku č. 2/3 Geradlinig bis zum Grenzzeichen Nr. 2/3		
2/3	C,DB	Kámen Stein	Na louce Auf der Wiese	Přímočaře až k hraničnímu znaku č. 2/3/0/1 Geradlinig bis zum Grenzzeichen Nr. 2/3/0/1		
2/3|0/1	C,D	Kámen se znaky letopočet "1765" Wappenstein Jahreszahl "1765"	Na louce, cca 17 m severovýchodně od ohybu silnice Auf der Wiese, ca. 17 m nordöstlich einer Straßenbiegung	Přímočaře až k hraničnímu znaku č. 3, podél cesty Geradlinig bis zum Grenzzeichen Nr. 3, entlang des Weges		

ČESKO-NĚMECKÉ STÁTNÍ HRANICE
část Svobodný stát Bavorsko

TSCHECHISCH-DEUTSCHE STAATSGRENZE
Teil Freistaat Bayern

POPIS STÁTNÍCH HRANIC
BESCHREIBUNG DER STAATSGRENZE

Hraniční úsek / Grenzabschnitt: VIII

List č. / Blatt Nr.: 2

Hraniční znak / Grenzzeichen				Průběh státních hranic / Verlauf der Staatsgrenze	Hraniční mapa / Grenzkarte List č. / Blatt Nr.	Poznámka / Bemerkung
Číslo / Nummer	Iniciály / Initialen	Vyznačení / Vermarkung	Poloha / Lage			
1	2	3	4	5	6	7
3	C,DB	Kámen Stein	V lese, u severozápadního okraje lesní louky, cca 3 m východně od silnice Im Wald, am Nordwestrand einer Waldwiese, ca. 3 m östlich der Straße	Přímočaře až k hraničnímu znaku č. 3/1, podél lesní louky Geradlinig bis zum Grenzzeichen Nr. 3/1, entlang der Waldwiese	1	Státní hranice probíhají východním směrem přes zalesněnou kupu k Lískovému potoku Die Staatsgrenze verläuft in östlicher Richtung über eine bewaldete Kuppe zum Haselbach
3/1	C,DB	Kámen Stein	V lese, u severovýchodního okraje lesní louky Im Wald, am Nordostrand der Waldwiese	Přímočaře až k hraničnímu znaku č. 3/2 Geradlinig bis zum Grenzzeichen Nr. 3/2		
3/2	C,DB	Kámen Stein	V lese, cca 9 m severně od silnice, která probíhá na německém území jihovýchodním směrem Im Wald, ca. 9 m nördlich einer Straße, die auf deutschem Gebiet in südöstlicher Richtung verläuft	Přímočaře až k hraničnímu znaku č. 3/3, podél silnice Geradlinig bis zum Grenzzeichen Nr. 3/3, entlang der Straße		
3/3	C,DB	Kámen Stein	V lese, cca 12 m severně od silnice Im Wald, ca. 12 m nördlich der Straße	Přímočaře až k hraničnímu znaku č. 3/4 Geradlinig bis zum Grenzzeichen Nr. 3/4		
3/4	C,DB	Kámen Stein	V lese Im Wald	Přímočaře až k hraničnímu znaku č. 3/5 Geradlinig bis zum Grenzzeichen Nr. 3/5		
3/5	C,DB	Kámen Stein	V lese Im Wald	Přímočaře až k hraničnímu znaku č. 3/6 Geradlinig bis zum Grenzzeichen Nr. 3/6	1,2	

ČESKO-NĚMECKÉ STÁTNÍ HRANICE
část Svobodný stát Bavorsko

TSCHECHISCH-DEUTSCHE STAATSGRENZE
Teil Freistaat Bayern

POPIS STÁTNÍCH HRANIC
BESCHREIBUNG DER STAATSGRENZE

Hraniční úsek / Grenzabschnitt: VIII

List č. / Blatt Nr.: 3

Hraniční znak / Grenzzeichen				Průběh státních hranic / Verlauf der Staatsgrenze	Hraniční mapa / Grenzkarte List č. / Blatt Nr.	Poznámka / Bemerkung
Číslo / Nummer	Iniciály / Initialen	Vyznačení / Vermarkung	Poloha / Lage			
1	2	3	4	5	6	7
3/6	C,DB	Kámen Stein	V lese Im Wald	Přímočaře až k hraničnímu znaku č. 3/7 Geradlinig bis zum Grenzzeichen Nr. 3/7	2	
3/7	C,DB	Kámen Stein	V lese, na kupě Im Wald, auf der Kuppe	Přímočaře až k hraničnímu znaku č. 3/8 Geradlinig bis zum Grenzzeichen Nr. 3/8		
3/8	C,DB	Kámen Stein	V lese, u severního okraje smrkové oplocenky Im Wald, am Nordrand einer Fichtenschonung	Přímočaře až k hraničnímu znaku č. 3/9, podél smrkové oplocenky Geradlinig bis zum Grenzzeichen Nr. 3/9, entlang der Fichtenschonung		
3/9	C,DB	Kámen Stein	V lese, u severního okraje smrkové oplocenky Im Wald, am Nordrand der Fichtenschonung	Přímočaře až k hraničnímu znaku č. 3/10, podél smrkové oplocenky Geradlinig bis zum Grenzzeichen Nr. 3/10, entlang der Fichtenschonung		
3/10	C,DB	Kámen Stein	V lese, u severního okraje smrkové oplocenky, severně od kamenného náspu, který se nachází na německém území Im Wald, am Nordrand der Fichtenschonung, nördlich eines Steinwalls, der sich auf deutschem Gebiet befindet	Přímočaře až k hraničnímu znaku č. 3/11, přes malý příkop, částečně podél smrkové oplocenky Geradlinig bis zum Grenzzeichen Nr. 3/11, einen kleinen Graben überquerend, teilweise entlang der Fichtenschonung		
3/11	C,DB	Kámen Stein	V lese Im Wald	Přímočaře až k hraničnímu znaku č. 3/12 Geradlinig bis zum Grenzzeichen Nr. 3/12		

ČESKO-NĚMECKÉ STÁTNÍ HRANICE
část Svobodný stát Bavorsko

TSCHECHISCH-DEUTSCHE STAATSGRENZE
Teil Freistaat Bayern

POPIS STÁTNÍCH HRANIC
BESCHREIBUNG DER STAATSGRENZE

Hraniční úsek / Grenzabschnitt: VIII

List č. / Blatt Nr.: 4

Hraniční znak Grenzzeichen				Průběh státních hranic Verlauf der Staatsgrenze	Hraniční mapa Grenzkarte List č. Blatt Nr.	Poznámka Bemerkung
Číslo Nummer	Iniciály Initialen	Vyznačení Vermarkung	Poloha Lage			
1	2	3	4	5	6	7
3/12	C,DB	Kámen Stein	V lese Im Wald	Přímočaře až k hraničnímu znaku č. 4, přes malý příkop Geradlinig bis zum Grenzzeichen Nr. 4, einen kleinen Graben überquerend		
4	C,DB	Kámen Stein	V lese, na levém břehu Lískového potoka, proti ústí potůčku, na začátku cesty, která probíhá na německém území jihozápadním směrem Im Wald, am linken Ufer des Haselbaches, gegenüber der Einmündung eines kleinen Baches, am Beginn eines Weges, der auf deutschem Gebiet in südwestlicher Richtung verläuft	Přímočaře až k hraničnímu znaku č. 4/1, přes Lískový potok, podél potůčku Geradlinig bis zum Grenzzeichen Nr. 4/1, den Haselbach überquerend, entlang des kleinen Baches	2,3	Státní hranice probíhají jihovýchodním směrem do mírného svahu Die Staatsgrenze verläuft leicht steigend in südöstlicher Richtung
4/1	C,DB	Kámen Stein	V lese, na levém břehu potůčku Im Wald, am linken Ufer des kleinen Baches	Přímočaře až k hraničnímu znaku č. 4/2, podél potůčku Geradlinig bis zum Grenzzeichen Nr. 4/2, entlang des kleinen Baches		
4/2	C,DB	Kámen Stein	V lese, na levém břehu potůčku Im Wald, am linken Ufer des kleinen Baches	Přímočaře až k hraničnímu znaku č. 4/3, částečně podél potůčku Geradlinig bis zum Grenzzeichen Nr. 4/3, teilweise entlang des kleinen Baches	3	
4/3	C,DB	Kámen Stein	V lese Im Wald	Přímočaře až k hraničnímu znaku č. 4/4 Geradlinig bis zum Grenzzeichen Nr. 4/4		
4/4	C,DB	Kámen Stein	V lese Im Wald	Přímočaře až k hraničnímu znaku č. 4/5 Geradlinig bis zum Grenzzeichen Nr. 4/5		

ČESKO-NĚMECKÉ STÁTNÍ HRANICE
část Svobodný stát Bavorsko

TSCHECHISCH-DEUTSCHE STAATSGRENZE
Teil Freistaat Bayern

POPIS STÁTNÍCH HRANIC
BESCHREIBUNG DER STAATSGRENZE

Hraniční úsek / Grenzabschnitt: VIII

List č. / Blatt Nr.: 5

Hraniční znak / Grenzzeichen				Průběh státních hranic / Verlauf der Staatsgrenze	Hraniční mapa / Grenzkarte List č. / Blatt Nr.	Poznámka / Bemerkung
Číslo / Nummer	Iniciály / Initialen	Vyznačení / Vermarkung	Poloha / Lage			
1	2	3	4	5	6	7
4/5	C,DB	Kámen Stein	V lese Im Wald	Přímočaře až k hraničnímu znaku č. 4/6, přes potůček Geradlinig bis zum Grenzzeichen Nr. 4/6, einen kleinen Bach überquerend	3	
4/6	C,DB	Kámen Stein	V lese, cca 14 m jižně od cesty, která probíhá na českém území severním směrem, u jihozápadního okraje smrkové oplocenky Im Wald, ca. 14 m südlich eines Weges, der auf tschechischem Gebiet in nördlicher Richtung verläuft, am südwestlichen Rand einer Fichtenschonung	Přímočaře až k hraničnímu znaku č. 4/7, podél smrkové oplocenky Geradlinig bis zum Grenzzeichen Nr. 4/7, entlang der Fichtenschonung		
4/7	C,DB	Kámen Stein	V lese, u jihozápadního okraje smrkové oplocenky Im Wald, am Südwestrand der Fichtenschonung	Přímočaře až k hraničnímu znaku č. 4/8, přes potůček Geradlinig bis zum Grenzzeichen Nr. 4/8, einen kleinen Bach überquerend	3,4	
4/8	C,DB	Kámen Stein	V lese, na balvanu Im Wald, auf einem Felsblock	Přímočaře až k hraničnímu znaku č. 4/9 Geradlinig bis zum Grenzzeichen Nr. 4/9	4	
4/9	C,DB	Kámen Stein	V lese, u jihozápadního okraje lesní paseky Im Wald, am südwestlichen Rand einer Waldlichtung	Přímočaře až k hraničnímu znaku č. 4/10, přes potůček, podél lesní paseky Geradlinig bis zum Grenzzeichen Nr. 4/10, einen kleinen Bach überquerend, entlang der Waldlichtung		

ČESKO-NĚMECKÉ STÁTNÍ HRANICE
část Svobodný stát Bavorsko

TSCHECHISCH-DEUTSCHE STAATSGRENZE
Teil Freistaat Bayern

POPIS STÁTNÍCH HRANIC
BESCHREIBUNG DER STAATSGRENZE

Hraniční úsek / Grenzabschnitt: VIII

List č. / Blatt Nr.: 6

Hraniční znak / Grenzzeichen				Průběh státních hranic / Verlauf der Staatsgrenze	Hraniční mapa / Grenzkarte List č. / Blatt Nr.	Poznámka / Bemerkung
Číslo / Nummer	Iniciály / Initialen	Vyznačení / Vermarkung	Poloha / Lage			
1	2	3	4	5	6	7
4/10	C,DB	Kámen Stein	V lese, na levém břehu potůčku, u jihozápadního okraje lesní paseky Im Wald, am linken Ufer des kleinen Baches, am Südwestrand der Waldlichtung	Přímočaře až k hraničnímu znaku č. 4/11, přes potůček, podél lesní paseky Geradlinig bis zum Grenzzeichen Nr. 4/11, einen kleinen Bach überquerend, entlang der Waldlichtung		
4/11	C,DB	Kámen Stein	V lese, u jižního okraje lesní paseky, na začátku cesty, která probíhá na německém území jihozápadním směrem Im Wald, am Südrand der Waldlichtung, am Beginn eines Weges, der auf deutschem Gebiet in südwestlicher Richtung verläuft	Přímočaře až k hraničnímu znaku č. 4/12 Geradlinig bis zum Grenzzeichen Nr. 4/12	4	Státní hranice probíhají východním směrem zpočátku do prudkého, dále do mírného svahu Die Staatsgrenze verläuft anfangs stark, dann leicht steigend in östlicher Richtung
4/12	C,DB	Kámen Stein	V lese Im Wald	Přímočaře až k hraničnímu znaku č. 4/13 Geradlinig bis zum Grenzzeichen Nr. 4/13		
4/13	C,DB	Kámen Stein	V lese Im Wald	Přímočaře až k hraničnímu znaku č. 4/14 Geradlinig bis zum Grenzzeichen Nr. 4/14	4,5	
4/14	C,DB	Kámen Stein	V lese Im Wald	Přímočaře až k hraničnímu znaku č. 4/15 Geradlinig bis zum Grenzzeichen Nr. 4/15		
4/15	C,DB	Kámen Stein	V lese, na balvanu, cca 20 m severozápadně od začátku cesty, která na německém území probíhá jihozápadním směrem Im Wald, auf einem Felsblock, ca. 20 m nordwestlich des Beginns eines Weges, der auf deutschem Gebiet in südwestlicher Richtung verläuft	Přímočaře až k hraničnímu znaku č. 4/16 Geradlinig bis zum Grenzzeichen Nr. 4/16	5	

ČESKO-NĚMECKÉ STÁTNÍ HRANICE
část Svobodný stát Bavorsko

TSCHECHISCH-DEUTSCHE STAATSGRENZE
Teil Freistaat Bayern

POPIS STÁTNÍCH HRANIC
BESCHREIBUNG DER STAATSGRENZE

Hraniční úsek / Grenzabschnitt: VIII

List č. / Blatt Nr.: 7

Hraniční znak / Grenzzeichen				Průběh státních hranic / Verlauf der Staatsgrenze	Hraniční mapa / Grenzkarte List č. / Blatt Nr.	Poznámka / Bemerkung
Číslo / Nummer	Iniciály / Initialen	Vyznačení / Vermarkung	Poloha / Lage			
1	2	3	4	5	6	7
4/16	C,DB	Kámen Stein	V lese, na balvanu, na kamenných schodech Im Wald, auf einem Felsblock, auf der Steintreppe	Přímočaře až k hraničnímu znaku č. 4/17, přes kupu Geradlinig bis zum Grenzzeichen Nr. 4/17, über eine Kuppe	5	
4/17	C,DB	Kámen Stein	V lese Im Wald	Přímočaře až k hraničnímu znaku č. 4/18 Geradlinig bis zum Grenzzeichen Nr. 4/18		
4/18	C,DB	Kámen Stein	V lese Im Wald	Přímočaře až k hraničnímu znaku č. 4/19 Geradlinig bis zum Grenzzeichen Nr. 4/19		
4/19	C,DB	Kámen Stein	V lese Im Wald	Přímočaře až k hraničnímu znaku č. 4/20, přes kamenné pole Geradlinig bis zum Grenzzeichen Nr. 4/20, ein Geröllfeld überquerend		
4/20	C,DB	Kámen Stein	V lese Im Wald	Přímočaře až k hraničnímu znaku č. 5 Geradlinig bis zum Grenzzeichen Nr. 5		
5	C,DB	Kámen se znaky letopočet "1765" Wappenstein Jahreszahl "1765"	V lese Im Wald	Přímočaře až k hraničnímu znaku č. 5/1 Geradlinig bis zum Grenzzeichen Nr. 5/1		Státní hranice probíhají jižním směrem po zalesněném západním úbočí kopce Skalka Die Staatsgrenze verläuft in südlicher Richtung in einem bewaldeten Westhang des Hügels Skalka
5/1	C,DB	Kámen Stein	V lese Im Wald	Přímočaře až k hraničnímu znaku č. 5/2 Geradlinig bis zum Grenzzeichen Nr. 5/2		

ČESKO-NĚMECKÉ STÁTNÍ HRANICE
část Svobodný stát Bavorsko

TSCHECHISCH-DEUTSCHE STAATSGRENZE
Teil Freistaat Bayern

POPIS STÁTNÍCH HRANIC
BESCHREIBUNG DER STAATSGRENZE

Hraniční úsek / Grenzabschnitt: VIII

List č. / Blatt Nr.: 8

Hraniční znak / Grenzzeichen				Průběh státních hranic / Verlauf der Staatsgrenze	Hraniční mapa / Grenzkarte List č. / Blatt Nr.	Poznámka / Bemerkung
Číslo / Nummer	Iniciály / Initialen	Vyznačení / Vermarkung	Poloha / Lage			
1	2	3	4	5	6	7
5/2	C,DB	Kámen Stein	V lese Im Wald	Přímočaře až k hraničnímu znaku č. 5/3 Geradlinig bis zum Grenzzeichen Nr. 5/3	5,6	
5/3	C,DB	Kámen Stein	V lese, u začátku kamenného náspu, který je vytvořen na českém území rovnoběžně se státními hranicemi Im Wald, beim Beginn eines Steinwalls, der auf tschechischem Gebiet parallel zur Staatsgrenze errichtet ist	Přímočaře až k hraničnímu znaku č. 5/4, částečně podél kamenného náspu Geradlinig bis zum Grenzzeichen Nr. 5/4, teilweise entlang der Steinmauer	6	
5/4	C,DB	Kámen Stein	V lese Im Wald	Přímočaře až k hraničnímu znaku č. 5/5 Geradlinig bis zum Grenzzeichen Nr. 5/5		
5/5	C,DB	Kámen Stein	V lese Im Wald	Přímočaře až k hraničnímu znaku č. 5/6, přes cestu Geradlinig bis zum Grenzzeichen Nr. 5/6, einen Weg überquerend		
5/6	C,DB	Kámen Stein	V lese, jihovýchodně od rozcestí Im Wald, südöstlich einer Weggabelung	Přímočaře až k hraničnímu znaku č. 5/7, přes cestu Geradlinig bis zum Grenzzeichen Nr. 5/7, einen Weg überquerend		
5/7	C,DB	Kámen Stein	V lese Im Wald	Přímočaře až k hraničnímu znaku č. 5/8 Geradlinig bis zum Grenzzeichen Nr. 5/8		
5/8	C,DB	Kámen Stein	V lese Im Wald	Přímočaře až k hraničnímu znaku č. 5/9, přes dva potůčky Geradlinig bis zum Grenzzeichen Nr. 5/9, zwei kleine Bäche überquerend		

ČESKO-NĚMECKÉ STÁTNÍ HRANICE
část Svobodný stát Bavorsko

TSCHECHISCH-DEUTSCHE STAATSGRENZE
Teil Freistaat Bayern

POPIS STÁTNÍCH HRANIC
BESCHREIBUNG DER STAATSGRENZE

Hraniční úsek / Grenzabschnitt: VIII

List č. / Blatt Nr.: 9

Hraniční znak / Grenzzeichen				Průběh státních hranic / Verlauf der Staatsgrenze	Hraniční mapa / Grenzkarte List č. / Blatt Nr.	Poznámka / Bemerkung
Číslo / Nummer	Iniciály / Initialen	Vyznačení / Vermarkung	Poloha / Lage			
1	2	3	4	5	6	7
5/9	C,DB	Kámen Stein	V lese Im Wald	Přímočaře až k hraničnímu znaku č. 5/10, přes tři potůčky a částečně podél dvou potůčků Geradlinig bis zum Grenzzeichen Nr. 5/10, drei kleine Bäche überquerend und teilweise entlang zweier kleiner Bäche	6,7	Státní hranice probíhají jižním směrem Die Staatsgrenze verläuft in südlicher Richtung
5/10	C,DB	Kámen Stein	V lese, v prameništi potoka Im Wald, im Quellgebiet eines Baches	Přímočaře až k hraničnímu znaku č. 5/11, částečně podél potůčku, přes potůček Geradlinig bis zum Grenzzeichen Nr. 5/11, teilweise entlang eines kleinen Baches, einen kleinen Bach überquerend	7	
5/11	C,DB	Kámen Stein	V lese Im Wald	Přímočaře až k hraničnímu znaku č. 6, přes cestu, částečně podél pěšiny, kolem dvou šachet Geradlinig bis zum Grenzzeichen Nr. 6, einen Weg überquerend, teilweise entlang eines Fußweges, vorbei an zwei Schächten		
6	C,DB	Kámen Stein	V lese, u východního okraje cesty, severně od příkopu Im Wald, am östlichen Wegrand, nördlich eines Grabens	Přímočaře až k hraničnímu znaku č. 6/1, podél pěšiny, přes potůček Geradlinig bis zum Grenzzeichen Nr. 6/1, entlang des Fußweges, einen kleinen Bach überquerend		
6/1	C,DB	Kámen Stein	V lese, u východního okraje cesty Im Wald, am östlichen Wegrand	Přímočaře až k hraničnímu znaku č. 6/2, po pěšině Geradlinig bis zum Grenzzeichen Nr. 6/2, auf dem Fußweg		
6/2	C,DB	Kámen Stein	V lese, u západního okraje cesty Im Wald, am westlichen Wegrand	Přímočaře až k hraničnímu znaku č. 6/3, po pěšině Geradlinig bis zum Grenzzeichen Nr. 6/3, auf dem Fußweg		

ČESKO-NĚMECKÉ STÁTNÍ HRANICE
část Svobodný stát Bavorsko

TSCHECHISCH-DEUTSCHE STAATSGRENZE
Teil Freistaat Bayern

POPIS STÁTNÍCH HRANIC
BESCHREIBUNG DER STAATSGRENZE

Hraniční úsek / Grenzabschnitt: VIII

List č. / Blatt Nr.: 10

Hraniční znak Grenzzeichen				Průběh státních hranic Verlauf der Staatsgrenze	Hraniční mapa Grenzkarte List č. Blatt Nr.	Poznámka Bemerkung
Číslo Nummer	Iniciály Initialen	Vyznačení Vermarkung	Poloha Lage			
1	2	3	4	5	6	7
6/3	C,DB	Kámen Stein	V lese, u západního okraje cesty, cca 5 m jižně od začátku cesty "Lehmgruben-Weg", která probíhá na německém území západním směrem Im Wald, am westlichen Wegrand, ca. 5 m südlich des Beginns des Lehmgruben-Weges, der auf deutschem Gebiet in westlicher Richtung verläuft	Přímočaře až k hraničnímu znaku č. 6/4, podél pěšiny Geradlinig bis zum Grenzzeichen Nr. 6/4, entlang des Fußweges	7	
6/4	C,DB	Kámen Stein	V lese, na západním okraji cesty, cca 14 m jižně od napojení pěšiny na cestu Im Wald, am Westrand eines Weges, ca. 14 m südlich der Einmündung des Fußweges in den Weg	Přímočaře až k hraničnímu znaku č. 6/5, podél cesty Geradlinig bis zum Grenzzeichen Nr. 6/5, entlang des Weges	7,8	
6/5	C,DB	Kámen Stein	V lese, na východním okraji cesty Im Wald, am östlichen Wegrand	Přímočaře až k hraničnímu znaku č. 7, částečně podél cesty Geradlinig bis zum Grenzzeichen Nr. 7, teilweise entlang des Weges	8	
7	C,DB	Kámen se znaky letopočet "1765" Wappenstein Jahreszahl "1765"	V lese, u pramene vedlejšího ramene Hlubokého potoka Im Wald, an der Quelle eines Nebenarmes des Tiefen Grabens	Přímočaře až k hraničnímu znaku č. 7/0/1, přes vedlejší rameno Hlubokého potoka Geradlinig bis zum Grenzzeichen Nr. 7/0/1, einen Nebenarm des Tiefen Grabens überquerend		Státní hranice probíhají jihovýchodním směrem členitým terénem až k jižnímu svahu kopce Smrčí Die Staatsgrenze verläuft in südöstlicher Richtung in bewegtem Gelände des Böhmerwaldes bis zum Südhang des Fichtenfels

ČESKO-NĚMECKÉ STÁTNÍ HRANICE
část Svobodný stát Bavorsko

TSCHECHISCH-DEUTSCHE STAATSGRENZE
Teil Freistaat Bayern

POPIS STÁTNÍCH HRANIC
BESCHREIBUNG DER STAATSGRENZE

Hraniční úsek / Grenzabschnitt: VIII

List č. / Blatt Nr.: 11

Hraniční znak / Grenzzeichen				Průběh státních hranic / Verlauf der Staatsgrenze	Hraniční mapa / Grenzkarte List č. / Blatt Nr.	Poznámka / Bemerkung
Číslo / Nummer	Iniciály / Initialen	Vyznačení / Vermarkung	Poloha / Lage			
1	2	3	4	5	6	7
7/0 T	C,D	Kámen Stein	V lese, cca 10 m severně od horní hrany břehu Hlubokého potoka Im Wald, ca. 10 m nördlich der Böschungsoberkante des Tiefen Grabens	Přímočaře až k hraničnímu znaku č. 7/1, přes Hluboký potok a jeho vedlejší rameno Geradlinig bis zum Grenzzeichen Nr. 7/1, den Tiefen Graben und einen Nebenarm überquerend		
7/1	C,DB	Kámen Stein	V lese, severně od ohybu cesty Im Wald, nördlich einer Wegbiegung	Přímočaře až k hraničnímu znaku č. 7/2, přes cestu Geradlinig bis zum Grenzzeichen Nr. 7/2, einen Weg überquerend		
7/2	C,DB	Kámen Stein	V lese Im Wald	Přímočaře až k hraničnímu znaku č. 7/3 Geradlinig bis zum Grenzzeichen Nr. 7/3	8	
7/3	C,DB	Kámen Stein	V lese Im Wald	Přímočaře až k hraničnímu znaku č. 7/4 Geradlinig bis zum Grenzzeichen Nr. 7/4		
7/4	C,DB	Znak na skále Felsmarke	V lese, vytesaný na balvanu Im Wald, in einen Felsblock eingemeißelt	Přímočaře až k hraničnímu znaku č. 7/5 Geradlinig bis zum Grenzzeichen Nr. 7/5		
7/5	C,DB	Kámen Stein	V lese Im Wald	Přímočaře až k hraničnímu znaku č. 7/6, přes potůček Geradlinig bis zum Grenzzeichen Nr. 7/6, einen kleinen Bach überquerend	8,9	

ČESKO-NĚMECKÉ STÁTNÍ HRANICE
část Svobodný stát Bavorsko

TSCHECHISCH-DEUTSCHE STAATSGRENZE
Teil Freistaat Bayern

POPIS STÁTNÍCH HRANIC
BESCHREIBUNG DER STAATSGRENZE

Hraniční úsek / Grenzabschnitt: VIII

List č. / Blatt Nr.: 12

Hraniční znak / Grenzzeichen				Průběh státních hranic / Verlauf der Staatsgrenze	Hraniční mapa / Grenzkarte List č. / Blatt Nr.	Poznámka / Bemerkung
Číslo / Nummer	Iniciály / Initialen	Vyznačení / Vermarkung	Poloha / Lage			
1	2	3	4	5	6	7
7/6	C,DB	Kámen Stein	V lese, cca 6 m jihovýchodně od potoka, u začátku lesního průseku, který probíhá jihozápadním směrem Im Wald, ca. 6 m südöstlich des Baches, beim Beginn einer Waldschneise, die in südwestlicher Richtung verläuft	Přímočaře až k hraničnímu znaku č. 7/7, přes dva potůčky Geradlinig bis zum Grenzzeichen Nr. 7/7, zwei kleine Bäche überquerend	9	
7/7	C,DB	Kámen Stein	V lese Im Wald	Přímočaře až k hraničnímu znaku č. 7/8, přes dva potůčky Geradlinig bis zum Grenzzeichen Nr. 7/8, zwei kleine Bäche überquerend		
7/8	C,DB	Kámen Stein	V lese Im Wald	Přímočaře až k hraničnímu znaku č. 8, přes potůček Geradlinig bis zum Grenzzeichen Nr. 8, einen kleinen Bach überquerend		
8	C,DB	Kámen Stein	V lese Im Wald	Přímočaře až k hraničnímu znaku č. 8/1 Geradlinig bis zum Grenzzeichen Nr. 8/1		Státní hranice probíhají východním směrem do svahu Die Staatsgrenze verläuft in östlicher Richtung ansteigend
8/1	C,DB	Kámen Stein	V lese, jižně od pěšiny Im Wald, südlich eines Fußweges	Přímočaře až k hraničnímu znaku č. 8/2, podél pěšiny Geradlinig bis zum Grenzzeichen Nr. 8/2, entlang des Fußweges		
8/2	C,DB	Kámen Stein	V lese, na pěšině Im Wald, auf dem Fußweg	Přímočaře až k hraničnímu znaku č. 8/3, podél pěšiny Geradlinig bis zum Grenzzeichen Nr. 8/3, entlang des Fußweges	9,10	

ČESKO-NĚMECKÉ STÁTNÍ HRANICE
část Svobodný stát Bavorsko

TSCHECHISCH-DEUTSCHE STAATSGRENZE
Teil Freistaat Bayern

POPIS STÁTNÍCH HRANIC
BESCHREIBUNG DER STAATSGRENZE

Hraniční úsek / Grenzabschnitt: VIII

List č. / Blatt Nr.: 13

Hraniční znak / Grenzzeichen				Průběh státních hranic / Verlauf der Staatsgrenze	Hraniční mapa / Grenzkarte List č. / Blatt Nr.	Poznámka / Bemerkung
Číslo / Nummer	Iniciály / Initialen	Vyznačení / Vermarkung	Poloha / Lage			
1	2	3	4	5	6	7
8/3	C,DB	Kámen Stein	V lese, jižně od pěšiny Im Wald, südlich des Fußweges	Přímočaře až k hraničnímu znaku č. 8/4, částečně po pěšině Geradlinig bis zum Grenzzeichen Nr. 8/4, teilweise auf dem Fußweg	10	
8/4	C,DB	Kámen Stein	V lese, na pěšině, pod pramenem "Zlaté studny" Im Wald, auf dem Fußweg, unterhalb der Quelle Fichtenbrunnen	Přímočaře až k hraničnímu znaku č. 9, po pěšině Geradlinig bis zum Grenzzeichen Nr. 9, auf dem Fußweg		
9	C,DB	Kámen se znaky letopočet "1765" Wappenstein Jahreszahl "1765"	V lese, jihovýchodně od pramene, u pěšiny Im Wald, südöstlich einer Quelle, bei dem Fußweg	Přímočaře až k hraničnímu znaku č. 9/1, podél pěšiny Geradlinig bis zum Grenzzeichen Nr. 9/1, entlang des Fußweges		
9/1	C,DB	Kámen Stein	V lese, na pěšině Im Wald, auf dem Fußweg	Přímočaře až k hraničnímu znaku č. 9/2, podél pěšiny Geradlinig bis zum Grenzzeichen Nr. 9/2, entlang des Fußweges		
9/2	C,DB	Kámen Stein	V lese, jihozápadně od pěšiny Im Wald, südwestlich des Fußweges	Přímočaře až k hraničnímu znaku č. 9/3, podél pěšiny Geradlinig bis zum Grenzzeichen Nr. 9/3, entlang des Fußweges		
9/3	C,DB	Kámen Stein	V lese, jihozápadně od pěšiny Im Wald, südwestlich des Fußweges	Přímočaře až k hraničnímu znaku č. 10, částečně podél pěšiny Geradlinig bis zum Grenzzeichen Nr. 10, teilweise entlang des Fußweges		

ČESKO-NĚMECKÉ STÁTNÍ HRANICE
část Svobodný stát Bavorsko

TSCHECHISCH-DEUTSCHE STAATSGRENZE
Teil Freistaat Bayern

POPIS STÁTNÍCH HRANIC
BESCHREIBUNG DER STAATSGRENZE

Hraniční úsek / Grenzabschnitt: VIII

List č. / Blatt Nr.: 14

Hraniční znak / Grenzzeichen				Průběh státních hranic / Verlauf der Staatsgrenze	Hraniční mapa / Grenzkarte List č. / Blatt Nr.	Poznámka / Bemerkung
Číslo / Nummer	Iniciály / Initialen	Vyznačení / Vermarkung	Poloha / Lage			
1	2	3	4	5	6	7
10	C,DB	Kámen letopočet "1906" Stein Jahreszahl "1906"	V lese, na skále, jižně od kopce Smrčí Im Wald, auf einem Felsen, südlich des Fichtenfelsens	Přímočaře až k hraničnímu znaku č. 10/1 Geradlinig bis zum Grenzzeichen Nr. 10/1	10,11	Státní hranice probíhají jihozápadním směrem ze svahu Die Staatsgrenze verläuft fallend in südwestlicher Richtung
10/1	C,DB	Kámen Stein	V lese Im Wald	Přímočaře až k hraničnímu znaku č. 10/2 Geradlinig bis zum Grenzzeichen Nr. 10/2	11	
10/2	C,DB	Kámen Stein	V lese, na pěšině Im Wald, auf einem Fußweg	Přímočaře až k hraničnímu znaku č. 10/3, po pěšině Geradlinig bis zum Grenzzeichen Nr. 10/3, auf dem Fußweg		
10/3	C,DB	Kámen Stein	V lese, na pěšině Im Wald, auf dem Fußweg	Přímočaře až k hraničnímu znaku č. 11, po pěšině Geradlinig bis zum Grenzzeichen Nr. 11, auf dem Fußweg		
11	C,DB	Kámen Stein	V lese, u začátku cesty, která probíhá severozápadním směrem, na pěšině Im Wald, am Beginn eines in nordwestlicher Richtung verlaufenden Weges, auf dem Fußweg	Přímočaře až k hraničnímu znaku č. 11/1, po pěšině Geradlinig bis zum Grenzzeichen Nr. 11/1, auf dem Fußweg		Státní hranice probíhají jižním směrem Die Staatsgrenze verläuft in südlicher Richtung
11/1	C,DB	Kámen Stein	V lese, na pěšině Im Wald, auf dem Fußweg	Přímočaře až k hraničnímu znaku č. 11/2, podél pěšiny Geradlinig bis zum Grenzzeichen Nr. 11/2, entlang des Fußweges		

ČESKO-NĚMECKÉ STÁTNÍ HRANICE
část Svobodný stát Bavorsko

TSCHECHISCH-DEUTSCHE STAATSGRENZE
Teil Freistaat Bayern

POPIS STÁTNÍCH HRANIC
BESCHREIBUNG DER STAATSGRENZE

Hraniční úsek / Grenzabschnitt: VIII

List č. / Blatt Nr.: 15

Hraniční znak / Grenzzeichen				Průběh státních hranic / Verlauf der Staatsgrenze	Hraniční mapa / Grenzkarte List č. / Blatt Nr.	Poznámka / Bemerkung
Číslo / Nummer	Iniciály / Initialen	Vyznačení / Vermarkung	Poloha / Lage			
1	2	3	4	5	6	7
11/2	C,DB	Kámen Stein	V lese, západně od pěšiny Im Wald, westlich des Fußweges	Přímočaře až k hraničnímu znaku č. 11/3, částečně podél pěšiny Geradlinig bis zum Grenzzeichen Nr. 11/3, teilweise entlang des Fußweges	11,12	
11/3	C,DB	Kámen Stein	V lese, na balvanu Im Wald, auf einem Felsblock	Přímočaře až k hraničnímu znaku č. 11/4 Geradlinig bis zum Grenzzeichen Nr. 11/4		
11/4	C,DB	Kámen Stein	V lese Im Wald	Přímočaře až k hraničnímu znaku č. 12 Geradlinig bis zum Grenzzeichen Nr. 12		
12	C,DB	Kámen se znaky letopočet "1766" Wappenstein Jahreszahl "1766"	V lese, u začátku cesty, která probíhá na německém území jižním směrem Im Wald, am Beginn eines Weges, der auf deutschem Gebiet in südlicher Richtung verläuft	Přímočaře až k hraničnímu znaku č. 12/1 Geradlinig bis zum Grenzzeichen Nr. 12/1	12	Státní hranice probíhají jihovýchodním směrem nejprve do svahu, potom ze svahu Die Staatsgrenze verläuft in südöstlicher Richtung zuerst steigend, dann fallend
12/1	C,DB	Kámen Stein	V lese Im Wald	Přímočaře až k hraničnímu znaku č. 12/2, částečně podél pěšiny Geradlinig bis zum Grenzzeichen Nr. 12/2, teilweise entlang eines Fußweges		
12/2	C,DB	Kámen Stein	V lese, jižně od pěšiny Im Wald, südlich des Fußweges	Přímočaře až k hraničnímu znaku č. 12/3, částečně podél pěšiny Geradlinig bis zum Grenzzeichen Nr. 12/3, teilweise entlang des Fußweges		

ČESKO-NĚMECKÉ STÁTNÍ HRANICE
část Svobodný stát Bavorsko

TSCHECHISCH-DEUTSCHE STAATSGRENZE
Teil Freistaat Bayern

POPIS STÁTNÍCH HRANIC
BESCHREIBUNG DER STAATSGRENZE

Hraniční úsek / Grenzabschnitt: VIII

List č. / Blatt Nr.: 16

Hraniční znak / Grenzzeichen				Průběh státních hranic / Verlauf der Staatsgrenze	Hraniční mapa / Grenzkarte List č. / Blatt Nr.	Poznámka / Bemerkung
Číslo / Nummer	Iniciály / Initialen	Vyznačení / Vermarkung	Poloha / Lage			
1	2	3	4	5	6	7
12/3	C,DB	Kámen Stein	V lese Im Wald	Přímočaře až k hraničnímu znaku č. 12/4 Geradlinig bis zum Grenzzeichen Nr. 12/4	12	
12/4	C,DB	Kámen Stein	V lese Im Wald	Přímočaře až k hraničnímu znaku č. 13 Geradlinig bis zum Grenzzeichen Nr. 13		
13	C,DB	Kámen Stein	V lese, cca 12 m severovýchodně od "Dreiwappen" (skály se třemi znaky) Im Wald, ca. 12 m nordöstlich des Dreiwappen (Felsen mit drei Wappen)	Přímočaře až k hraničnímu znaku č. 13/1 Geradlinig bis zum Grenzzeichen Nr. 13/1	12,13	
13/1	C,DB	Kámen Stein	V lese Im Wald	Přímočaře až k hraničnímu znaku č. 13/2 Geradlinig bis zum Grenzzeichen Nr. 13/2	13	
13/2	C,DB	Kámen Stein	V lese Im Wald	Přímočaře až k hraničnímu znaku č. 13/3 Geradlinig bis zum Grenzzeichen Nr. 13/3		
13/3	C,DB	Kámen Stein	V lese, u začátku cesty, která probíhá na německém území jižním směrem Im Wald, am Beginn eines Weges, der auf deutschem Gebiet in südlicher Richtung verläuft	Přímočaře až k hraničnímu znaku č. 13/4, částečně podél pěšiny Geradlinig bis zum Grenzzeichen Nr. 13/4, teilweise entlang eines Fußweges		

ČESKO-NĚMECKÉ STÁTNÍ HRANICE
část Svobodný stát Bavorsko

TSCHECHISCH-DEUTSCHE STAATSGRENZE
Teil Freistaat Bayern

POPIS STÁTNÍCH HRANIC
BESCHREIBUNG DER STAATSGRENZE

Hraniční úsek / Grenzabschnitt: VIII

List č. / Blatt Nr.: 17

Hraniční znak Grenzzeichen				Průběh státních hranic Verlauf der Staatsgrenze	Hraniční mapa Grenzkarte List č. Blatt Nr.	Poznámka Bemerkung
Číslo Nummer	Iniciály Initialen	Vyznačení Vermarkung	Poloha Lage			
1	2	3	4	5	6	7
13/4	C,DB	Kámen Stein	V lese, na balvanu, severně od pěšiny Im Wald, auf einem Felsblock, nördlich des Fußweges	Přímočaře až k hraničnímu znaku č. 13/5, podél pěšiny Geradlinig bis zum Grenzzeichen Nr. 13/5, entlang des Fußweges	13	
13/5	C,DB	Kámen Stein	V lese, severně od pěšiny Im Wald, nördlich des Fußweges	Přímočaře až k hraničnímu znaku č. 13/6, podél pěšiny Geradlinig bis zum Grenzzeichen Nr. 13/6, entlang des Fußweges		
13/6	C,DB	Kámen Stein	V lese, severně od pěšiny Im Wald, nördlich des Fußweges	Přímočaře až k hraničnímu znaku č. 13/7, podél pěšiny Geradlinig bis zum Grenzzeichen Nr. 13/7, entlang des Fußweges		
13/7	C,DB	Kámen Stein	V lese, na balvanu, severně od pěšiny Im Wald, auf einem Felsblock, nördlich des Fußweges	Přímočaře až k hraničnímu znaku č. 13/8, podél pěšiny Geradlinig bis zum Grenzzeichen Nr. 13/8, entlang des Fußweges		
13/8	C,DB	Kámen Stein	V lese, na balvanu, cca 2 m severně od pěšiny Im Wald, auf einem Felsblock, ca. 2 m nördlich des Fußweges	Přímočaře až k hraničnímu znaku č. 14, podél pěšiny Geradlinig bis zum Grenzzeichen Nr. 14, entlang des Fußweges	13,14	
14	C,DB	Kámen Stein	V lese, u severního okraje pěšiny Im Wald, am Nordrand des Fußweges	Přímočaře až k hraničnímu znaku č. 14/1, podél pěšiny Geradlinig bis zum Grenzzeichen Nr. 14/1, entlang des Fußweges	14	

ČESKO-NĚMECKÉ STÁTNÍ HRANICE
část Svobodný stát Bavorsko

TSCHECHISCH-DEUTSCHE STAATSGRENZE
Teil Freistaat Bayern

POPIS STÁTNÍCH HRANIC
BESCHREIBUNG DER STAATSGRENZE

Hraniční úsek / Grenzabschnitt: VIII

List č. / Blatt Nr.: 18

Hraniční znak / Grenzzeichen				Průběh státních hranic / Verlauf der Staatsgrenze	Hraniční mapa / Grenzkarte List č. / Blatt Nr.	Poznámka / Bemerkung
Číslo / Nummer	Iniciály / Initialen	Vyznačení / Vermarkung	Poloha / Lage			
1	2	3	4	5	6	7
14/1	C,DB	Kámen Stein	V lese, jižně od pěšiny Im Wald, südlich des Fußweges	Přímočaře až k hraničnímu znaku č. 14/2, podél pěšiny Geradlinig bis zum Grenzzeichen Nr. 14/2, entlang des Fußweges	14	
14/2	C,DB	Kámen Stein	V lese, u severního okraje pěšiny Im Wald, am Nordrand des Fußweges	Přímočaře až k hraničnímu znaku č. 14/3, částečně podél pěšiny Geradlinig bis zum Grenzzeichen Nr. 14/3, teilweise entlang des Fußweges		
14/3	C,DB	Kámen Stein	V lese, u začátku cesty, která probíhá na německém území jižním směrem Im Wald, am Beginn eines Weges, der auf deutschem Gebiet in südlicher Richtung verläuft	Přímočaře až k hraničnímu znaku č. 14/4 Geradlinig bis zum Grenzzeichen Nr. 14/4		Státní hranice probíhají východním směrem, mírně se svažují po severním úbočí kupy "Weizriegel" a dále s přibývajícím spádem až k potoku Chladná Bystřice Die Staatsgrenze verläuft in östlicher Richtung leicht fallend im Nordhang des Weizriegel, dann mit zunehmendem Gefälle bis zur Kalten Pastritz
14/4	C,DB	Kámen Stein	V lese Im Wald	Přímočaře až k hraničnímu znaku č. 14/5 Geradlinig bis zum Grenzzeichen Nr. 14/5		
14/5	C,DB	Kámen Stein	V lese, na balvanu Im Wald, auf einem Felsblock	Přímočaře až k hraničnímu znaku č. 14/6 Geradlinig bis zum Grenzzeichen Nr. 14/6		
14/6	C,DB	Kámen Stein	V lese Im Wald	Přímočaře až k hraničnímu znaku č. 14/7 Geradlinig bis zum Grenzzeichen Nr. 14/7		
14/7	C,DB	Kámen Stein	V lese Im Wald	Přímočaře až k hraničnímu znaku č. 14/8 Geradlinig bis zum Grenzzeichen Nr. 14/8		

ČESKO-NĚMECKÉ STÁTNÍ HRANICE
část Svobodný stát Bavorsko

TSCHECHISCH-DEUTSCHE STAATSGRENZE
Teil Freistaat Bayern

POPIS STÁTNÍCH HRANIC
BESCHREIBUNG DER STAATSGRENZE

Hraniční úsek / Grenzabschnitt: VIII

List č. / Blatt Nr.: 19

Hraniční znak / Grenzzeichen				Průběh státních hranic / Verlauf der Staatsgrenze	Hraniční mapa / Grenzkarte List č. / Blatt Nr.	Poznámka / Bemerkung
Číslo / Nummer	Iniciály / Initialen	Vyznačení / Vermarkung	Poloha / Lage			
1	2	3	4	5	6	7
14/8	C,DB	Kámen Stein	V lese Im Wald	Přímočaře až k hraničnímu znaku č. 15 Geradlinig bis zum Grenzzeichen Nr. 15	15	
15	C,DB	Kámen Stein	V lese, u dubového sloupu Im Wald, bei einer eichenen Säule	Přímočaře až k hraničnímu znaku č. 15/1 Geradlinig bis zum Grenzzeichen Nr. 15/1		
15/1	C,DB	Kámen Stein	V lese Im Wald	Přímočaře až k hraničnímu znaku č. 15/2 Geradlinig bis zum Grenzzeichen Nr. 15/2		
15/2	C,DB	Kámen Stein	V lese Im Wald	Přímočaře až k hraničnímu znaku č. 15/3 Geradlinig bis zum Grenzzeichen Nr. 15/3		
15/3	C,DB	Kámen Stein	V lese Im Wald	Přímočaře až k hraničnímu znaku č. 15/4 Geradlinig bis zum Grenzzeichen Nr. 15/4		
15/4	C,DB	Kámen Stein	V lese Im Wald	Přímočaře až k hraničnímu znaku č. 15/5 Geradlinig bis zum Grenzzeichen Nr. 15/5		
15/5	C,DB	Kámen Stein	V lese Im Wald	Přímočaře až k hraničnímu znaku č. 15/6 Geradlinig bis zum Grenzzeichen Nr. 15/6		
15/6	C,DB	Kámen Stein	V lese, u začátku cesty probíhající východním směrem Im Wald, beim Beginn eines in östlicher Richtung verlaufenden Weges	Přímočaře až k hraničnímu znaku č. 15/7, přes cestu a dále podél této cesty Geradlinig bis zum Grenzzeichen Nr. 15/7, den Weg überquerend und anschließend entlang des Weges		

ČESKO-NĚMECKÉ STÁTNÍ HRANICE
část Svobodný stát Bavorsko

TSCHECHISCH-DEUTSCHE STAATSGRENZE
Teil Freistaat Bayern

POPIS STÁTNÍCH HRANIC
BESCHREIBUNG DER STAATSGRENZE

Hraniční úsek / Grenzabschnitt: VIII

List č. / Blatt Nr.: 20

Hraniční znak / Grenzzeichen				Průběh státních hranic / Verlauf der Staatsgrenze	Hraniční mapa / Grenzkarte List č. / Blatt Nr.	Poznámka / Bemerkung
Číslo / Nummer	Iniciály / Initialen	Vyznačení / Vermarkung	Poloha / Lage			
1	2	3	4	5	6	7
15/7	C,DB	Kámen Stein	V lese, u jižního okraje cesty Im Wald, am südlichen Wegrand	Přímočaře až k bodu státních hranic uprostřed mezi hraničními znaky č. 15/8 DB a č. 15/8 C, po cestě Geradlinig bis zum Grenzpunkt in der Mitte zwischen den Grenzzeichen Nr. 15/8 DB und Nr. 15/8 C, auf dem Weg	15	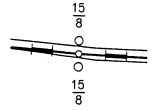
15/8	DB	Kámen Stein	V lese, u jižního okraje cesty Im Wald, am südlichen Wegrand	Přímočaře až k hraničnímu znaku č. 16, částečně po cestě Geradlinig bis zum Grenzzeichen Nr. 16, teilweise auf dem Weg		
15/8	C	Kámen Stein	V lese, u severního okraje cesty Im Wald, am nördlichen Wegrand			
16	C,DB	Kámen se znaky letopočet "1766" Wappenstein Jahreszahl "1766"	V lese, cca 12 m západně od začátku silnice Im Wald, ca. 12 m westlich des Beginns der Straße	Přímočaře až k hraničnímu znaku č. 16/1, přes silnici Geradlinig bis zum Grenzzeichen Nr. 16/1, die Straße überquerend	15,16	
16/1	C,DB	Kámen Stein	V lese, u jižního okraje oplocenky Im Wald, am Südrand einer Schonung	Přímočaře až k hraničnímu znaku č. 16/2, částečně podél oplocenky Geradlinig bis zum Grenzzeichen Nr. 16/2, teilweise entlang der Schonung	16	
16/2	C,DB	Kámen Stein	V lese Im Wald	Přímočaře až k hraničnímu znaku č. 16/3, podél pěšiny Geradlinig bis zum Grenzzeichen Nr. 16/3, entlang eines Fußweges		

ČESKO-NĚMECKÉ STÁTNÍ HRANICE
část Svobodný stát Bavorsko

TSCHECHISCH-DEUTSCHE STAATSGRENZE
Teil Freistaat Bayern

POPIS STÁTNÍCH HRANIC
BESCHREIBUNG DER STAATSGRENZE

Hraniční úsek / Grenzabschnitt: VIII

List č. / Blatt Nr.: 21

Hraniční znak / Grenzzeichen				Průběh státních hranic / Verlauf der Staatsgrenze	Hraniční mapa / Grenzkarte List č. / Blatt Nr.	Poznámka / Bemerkung
Číslo / Nummer	Iniciály / Initialen	Vyznačení / Vermarkung	Poloha / Lage			
1	2	3	4	5	6	7
16/3	C,DB	Kámen Stein	Na okraji lesa, na pravém břehu Chladné Bystřice Am Waldrand, am rechten Ufer der Kalten Pastritz	Přímočaře až k hraničnímu znaku č. 16/4, přes Chladnou Bystřici a příkop Geradlinig bis zum Grenzzeichen Nr. 16/4, die kalte Pastriz und einen Graben überquerend	16	Státní hranice probíhají východním směrem přes severní úbočí kupy "Schafberg" Die Staatsgrenze verläuft in östlicher Richtung über den Nordhang des Schafberges
16/4	C,DB	Kámen Stein	Na louce Auf einer Wiese	Přímočaře až k hraničnímu znaku č. 16/5 Geradlinig bis zum Grenzzeichen Nr. 16/5		
16/5	C,DB	Kámen Stein	Na okraji lesa Am Waldrand	Přímočaře až k hraničnímu znaku č. 16/6, přes cestu, částečně podél příkopu Geradlinig bis zum Grenzzeichen Nr. 16/6, einen Weg überquerend, teilweise entlang eines Grabens		
16/6	C,DB	Kámen Stein	V lese, na balvanu Im Wald, auf einem Felsblock	Přímočaře až k hraničnímu znaku č. 16/7 Geradlinig bis zum Grenzzeichen Nr. 16/7		
16/7	C,DB	Kámen Stein	V lese Im Wald	Přímočaře až k hraničnímu znaku č. 16/8 Geradlinig bis zum Grenzzeichen Nr. 16/8		
16/8	C,DB	Kámen Stein	V lese Im Wald	Přímočaře až k hraničnímu znaku č. 16/9, částečně podél smrkové oplocenky Geradlinig bis zum Grenzzeichen Nr. 16/9, teilweise entlang einer Fichtenschonung		
16/9	C,DB	Kámen Stein	V lese, u severního okraje smrkové oplocenky Im Wald, am Nordrand einer Fichtenschonung	Přímočaře až k hraničnímu znaku č. 16/10, částečně po cestě Geradlinig bis zum Grenzzeichen Nr. 16/10, teilweise auf einem Weg	16,17	

ČESKO-NĚMECKÉ STÁTNÍ HRANICE
část Svobodný stát Bavorsko

TSCHECHISCH-DEUTSCHE STAATSGRENZE
Teil Freistaat Bayern

POPIS STÁTNÍCH HRANIC
BESCHREIBUNG DER STAATSGRENZE

Hraniční úsek / Grenzabschnitt: VIII

List č. / Blatt Nr.: 22

Hraniční znak / Grenzzeichen				Průběh státních hranic / Verlauf der Staatsgrenze	Hraniční mapa / Grenzkarte List č. / Blatt Nr.	Poznámka / Bemerkung
Číslo / Nummer	Iniciály / Initialen	Vyznačení / Vermarkung	Poloha / Lage			
1	2	3	4	5	6	7
16/10	C,DB	Kámen Stein	Na okraji lesa Am Waldrand	Přímočaře až k hraničnímu znaku č. 17, podél lesa Geradlinig bis zum Grenzzeichen Nr. 17, entlang des Waldes	17	
17	C,DB	Kámen Stein	Na okraji lesa, severně od hospodářské usedlosti, cca 9 m severovýchodně od cesty, která probíhá na německém území jižním směrem Am Waldrand, nördlich eines landwirtschaftlichen Anwesens, ca. 9 m nordöstlich eines Weges, der auf deutschem Gebiet in südlicher Richtung verläuft	Přímočaře až k hraničnímu znaku č. 17/1, podél lesa a řady stromů Geradlinig bis zum Grenzzeichen Nr. 17/1, entlang des Waldes und einer Baumreihe		Státní hranice probíhají severovýchodním směrem z mírného svahu Die Staatsgrenze verläuft in nordöstlicher Richtung leicht fallend
17/1	C,DB	Kámen Stein	Na louce Auf einer Wiese	Přímočaře až k hraničnímu znaku č. 17/2 Geradlinig bis zum Grenzzeichen Nr. 17/2		
17/2	C,DB	Kámen Stein	Na louce Auf einer Wiese	Přímočaře až k hraničnímu znaku č. 17/3 C/DB Geradlinig bis zum Grenzzeichen Nr. 17/3 C/DB		
17/3	C,DB	Kámen Stein	Na jižním okraji hraniční cesty Am Südrand eines Grenzweges	Podél přímé spojnice mezi hraničními znaky č. 17/3 C/DB a č. 17/3 C až k jejímu středu; od tohoto bodu státních hranic přímočaře středem hraniční cesty až k bodu státních hranic uprostřed mezi hraničními znaky č. 17/3/0/1 DB a č. 17/3/0/1 C Entlang der geraden Verbindungslinie zwischen den Grenzzeichen Nr. 17/3 C/DB und Nr. 17/3 C bis zu ihrer Mitte; von diesem Grenzpunkt geradlinig in der Mitte des Grenzweges bis zum Grenzpunkt in der Mitte zwischen den Grenzzeichen Nr. 17/3/0/1 DB und Nr. 17/3/0/1 C		
17/3	C	Kámen Stein	Na severním okraji hraniční cesty Am Nordrand des Grenzweges			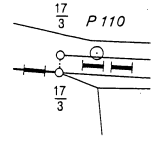

ČESKO-NĚMECKÉ STÁTNÍ HRANICE
část Svobodný stát Bavorsko

TSCHECHISCH-DEUTSCHE STAATSGRENZE
Teil Freistaat Bayern

POPIS STÁTNÍCH HRANIC
BESCHREIBUNG DER STAATSGRENZE

Hraniční úsek / Grenzabschnitt: VIII

List č. / Blatt Nr.: 23

Hraniční znak / Grenzzeichen				Průběh státních hranic / Verlauf der Staatsgrenze	Hraniční mapa / Grenzkarte List č. / Blatt Nr.	Poznámka / Bemerkung
Číslo / Nummer	Iniciály / Initialen	Vyznačení / Vermarkung	Poloha / Lage			
1	2	3	4	5	6	7
17/3|0/T	D	Kámen Stein	Na jižním okraji hraniční cesty Am Südrand des Grenzweges	Středem hraniční cesty podle zobrazení v hraničním nárysu č. 17b až k bodu státních hranic uprostřed mezi hraničními znaky č. 17/4 DB a č. 17/4 C/DB In der Mitte des Grenzweges entsprechend der Darstellung im Grenzhandriß Nr. 17b bis zum Grenzpunkt in der Mitte zwischen den Grenzzeichen Nr. 17/4 DB und Nr. 17/4 C/DB	17	
17/3|0/T	C	Kámen Stein	Na severním okraji hraniční cesty Am Nordrand des Grenzweges			
17/4	DB	Kámen Stein	Na jižním okraji hraniční cesty Am Südrand des Grenzweges	Podél přímé spojnice mezi hraničními znaky č. 17/4 DB a č. 17/4 C/DB až k hraničnímu znaku 17/4 C/DB Entlang der geraden Verbindungslinie zwischen den Grenzzeichen Nr. 17/4 DB und Nr. 17/4 C/DB bis zum Grenzzeichen Nr. 17/4 C/DB		
17/4	C,DB	Kámen Stein	Na severním okraji hraniční cesty Am Nordrand des Grenzweges	Přímočaře až k hraničnímu znaku č. 17/5 Geradlinig bis zum Grenzzeichen Nr. 17/5		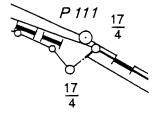
17/5	C,DB	Kámen Stein	Na louce Auf der Wiese	Přímočaře až k hraničnímu znaku č. 17/6 C/DB Geradlinig bis zum Grenzzeichen Nr. 17/6 C/DB		
17/6	C,DB	Kámen Stein	Na západním okraji hraniční cesty Am westlichen Rand eines Grenzweges	Podél přímé spojnice mezi hraničními znaky č. 17/6 C/DB a č. 17/6 DB až k jejímu středu; od tohoto bodu jako lomená přímka středem hraniční cesty až k bodu státních hranic uprostřed mezi hraničními znaky č. 17/7 DB a č. 17/7 C Entlang der geraden Verbindungslinie zwischen den Grenzzeichen Nr. 17/6 C/DB und Nr. 17/6 DB bis zu ihrer Mitte; von diesem Grenzpunkt als gebrochene Linie in der Mitte des Grenzweges bis zum Grenzpunkt in der Mitte zwischen den Grenzzeichen Nr. 17/7 DB und Nr. 17/7 C		Státní hranice probíhají severním směrem z mírného svahu Die Staatsgrenze verläuft in nördlicher Richtung leicht fallend 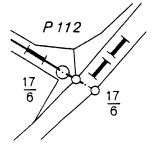
17/6	DB	Kámen Stein	Na východním okraji hraniční cesty Am Ostrand des Grenzweges			

ČESKO-NĚMECKÉ STÁTNÍ HRANICE
část Svobodný stát Bavorsko

TSCHECHISCH-DEUTSCHE STAATSGRENZE
Teil Freistaat Bayern

POPIS STÁTNÍCH HRANIC
BESCHREIBUNG DER STAATSGRENZE

Hraniční úsek / Grenzabschnitt: VIII

List č. / Blatt Nr.: 24

Hraniční znak / Grenzzeichen				Průběh státních hranic / Verlauf der Staatsgrenze	Hraniční mapa / Grenzkarte List č. / Blatt Nr.	Poznámka / Bemerkung
Číslo / Nummer	Iniciály / Initialen	Vyznačení / Vermarkung	Poloha / Lage			
1	2	3	4	5	6	7
17/7	D	Kámen Stein	Na východním okraji hraniční cesty Am Ostrand des Grenzweges	Jako lomená přímka středem hraniční cesty až k bodu státních hranic uprostřed mezi hraničními znaky č. 17/8 DB a č. 17/8 C Als gebrochene Linie in der Mitte des Grenzweges bis zum Grenzpunkt in der Mitte zwischen den Grenzzeichen Nr. 17/8 DB und Nr. 17/8 C	17	
17/7	C	Kámen Stein	Na západním okraji hraniční cesty Am Westrand des Grenzweges			
17/8	DB	Kámen Stein	Na východním okraji hraniční cesty Am Ostrand des Grenzweges	Jako lomená přímka středem hraniční cesty až k bodu státních hranic uprostřed mezi hraničními znaky č. 17/8/0/1 D a č. 17/8/0/1 C Als gebrochene Linie in der Mitte des Grenzweges bis zum Grenzpunkt in der Mitte zwischen den Grenzzeichen Nr. 17/8/0/1 D und Nr. 17/8/0/1 C		
17/8	C	Kámen Stein	Na západním okraji hraniční cesty Am Westrand des Grenzweges			
17/8|0/1	D	Kámen Stein	Na východním okraji hraniční cesty Am Ostrand des Grenzweges	Jako lomená přímka středem hraniční cesty až k bodu státních hranic uprostřed mezi hraničními znaky č. 17/8/0/2 D a č. 17/8/0/2 C Als gebrochene Linie in der Mitte des Grenzweges bis zum Grenzpunkt in der Mitte zwischen den Grenzzeichen Nr. 17/8/0/2 D und Nr. 17/8/0/2 C		
17/8|0/1	C	Kámen Stein	Na západním okraji hraniční cesty Am Westrand des Grenzweges			
17/8|0/2	D	Kámen Stein	Na východním okraji hraniční cesty Am Ostrand des Grenzweges	Jako lomená přímka středem hraniční cesty až k bodu státních hranic uprostřed mezi hraničními znaky č. 17/9 C a č. 17/9 C/DB Als gebrochene Linie in der Mitte des Grenzweges bis zum Grenzpunkt in der Mitte zwischen den Grenzzeichen Nr. 17/9 C und Nr. 17/9 C/DB		
17/8|0/2	C	Kámen Stein	Na západním okraji hraniční cesty Am Westrand des Grenzweges			

ČESKO-NĚMECKÉ STÁTNÍ HRANICE
část Svobodný stát Bavorsko

TSCHECHISCH-DEUTSCHE STAATSGRENZE
Teil Freistaat Bayern

POPIS STÁTNÍCH HRANIC
BESCHREIBUNG DER STAATSGRENZE

Hraniční úsek / Grenzabschnitt: VIII

List č. / Blatt Nr.: 25

Hraniční znak / Grenzzeichen				Průběh státních hranic / Verlauf der Staatsgrenze	Hraniční mapa / Grenzkarte List č. / Blatt Nr.	Poznámka / Bemerkung
Číslo / Nummer	Iniciály / Initialen	Vyznačení / Vermarkung	Poloha / Lage			
1	2	3	4	5	6	7
17/9	C	Kámen Stein	Na západním okraji hraniční cesty, jižně od příkopu Am Westrand des Grenzweges, südlich eines Grabens	Podél přímé spojnice mezi hraničními znaky č. 17/9 C a č. 17/9 C/DB až k hraničnímu znaku č. 17/9 C/DB Entlang der geraden Verbindungslinie zwischen den Grenzzeichen Nr. 17/9 C und Nr. 17/9 C/DB bis zum Grenzzeichen Nr. 17/9 C/DB	17	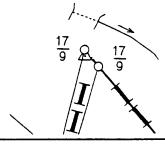
17/9	C,DB	Kámen Stein	Na východním okraji hraniční cesty, jižně od příkopu Am Ostrand des Grenzweges, südlich des Grabens	Přímočaře až k hraničnímu znaku č. 17/9/O/1, podél příkopu a křoví Geradlinig bis zum Grenzzeichen Nr. 17/9/O/1, entlang des Grabens und einer Hecke		Státní hranice probíhají východním směrem až k Teplé Bystřici Die Staatsgrenze verläuft in östlicher Richtung bis zur Warmen Pastritz
17/9 | 0/1	C,D	Kámen se znaky letopočet "1766" Wappenstein Jahreszahl "1766"	Na louce, jižně od příkopu Auf einer Wiese, südlich des Grabens	Přímočaře až k hraničnímu znaku č. 17/10 C/DB, podél příkopu Geradlinig bis zum Grenzzeichen Nr. 17/10 C/DB, entlang des Grabens	17,18	
17/10	C,DB	Kámen Stein	Na louce, na pravém břehu Teplé Bystřice, u zaústění dvou příkopů do Teplé Bystřice Auf der Wiese, am rechten Ufer der Warmen Pastritz, bei der Einmündung zweier Gräben in die Warme Pastritz	Podél přímé spojnice mezi hraničními znaky č. 17/10 C/DB a č. 17/10 C až k průsečíku se střednicí Teplé Bystřice; od tohoto bodu státních hranic střednicí Teplé Bystřice po směru toku Entlang der geraden Verbindungslinie zwischen den Grenzzeichen Nr. 17/10 C/DB und Nr. 17/10 C bis zum Schnitt mit der Mittellinie der Warmen Pastriz; von diesem Grenzpunkt in der Mitte der Warmen Pastritz bachabwärts	18	Státní hranice probíhají jihovýchodním směrem střednicí Teplé Bystřice až k silničnímu hraničnímu přechodu Folmava-Furth i. Wald Die Staatsgrenze verläuft in südöstlicher Richtung in der Mitte der Warmen Pastritz bis zum Straßengrenzübergang Folmava/ Vollmau-Furth i. Wald 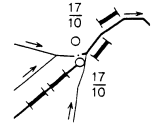

ČESKO-NĚMECKÉ STÁTNÍ HRANICE
část Svobodný stát Bavorsko

TSCHECHISCH-DEUTSCHE STAATSGRENZE
Teil Freistaat Bayern

POPIS STÁTNÍCH HRANIC
BESCHREIBUNG DER STAATSGRENZE

Hraniční úsek / Grenzabschnitt: VIII

List č. / Blatt Nr.: 26

Hraniční znak / Grenzzeichen				Průběh státních hranic / Verlauf der Staatsgrenze	Hraniční mapa / Grenzkarte List č. / Blatt Nr.	Poznámka / Bemerkung
Číslo / Nummer	Iniciály / Initialen	Vyznačení / Vermarkung	Poloha / Lage			
1	2	3	4	5	6	7
17/10	C	Kámen Stein	Na louce, na levém břehu Teplé Bystřice, proti ústí příkopu Auf der Wiese, am linken Ufer der Warmen Pastritz, gegenüber der Einmündung der Gräben			
17/11	DB	Kámen Stein	Na louce, na pravém břehu Teplé Bystřice Auf der Wiese, am rechten Ufer der Warmen Pastritz	Střednicí Teplé Bystřice po směru toku In der Mitte der Warmen Pastritz bachabwärts	18	
17/12	C	Kámen Stein	Na louce, na levém břehu Teplé Bystřice Auf der Wiese, am linken Ufer der Warmen Pastritz			
17/13	DB	Kámen Stein	Na louce, na pravém břehu Teplé Bystřice, jihozápadně od zaústění příkopu do Teplé Bystřice Auf der Wiese, am rechten Ufer der Warmen Pastritz, südwestlich der Einmündung eines Grabens in die Warme Pastritz			
17/14	C	Kámen Stein	Na louce, na levém břehu Teplé Bystřice Auf der Wiese, am linken Ufer der Warmen Pastritz	Střednicí Teplé Bystřice po směru toku až k průsečíku s přímou spojnicí mezi hraničními znaky č. 18 DB a č. 18 C In der Mitte der Warmen Pastritz bachabwärts bis zum Schnitt mit der geraden Verbindungslinie zwischen den Grenzzeichen Nr. 18 DB und Nr. 18 C		

ČESKO-NĚMECKÉ STÁTNÍ HRANICE
část Svobodný stát Bavorsko

TSCHECHISCH-DEUTSCHE STAATSGRENZE
Teil Freistaat Bayern

POPIS STÁTNÍCH HRANIC
BESCHREIBUNG DER STAATSGRENZE

Hraniční úsek / Grenzabschnitt: VIII

List č. / Blatt Nr.: 27

Hraniční znak / Grenzzeichen				Průběh státních hranic / Verlauf der Staatsgrenze	Hraniční mapa / Grenzkarte List č. / Blatt Nr.	Poznámka / Bemerkung
Číslo / Nummer	Iniciály / Initialen	Vyznačení / Vermarkung	Poloha / Lage			
1	2	3	4	5	6	7
18	DB	Kámen Stein	Na hraničním přechodu Folmava-Furth i. Wald, na pravém břehu Teplé Bystřice, u paty severozápadního náspu silnice Am Grenzübergang Folmava/Vollmau-Furth i. Wald, am rechten Ufer der Warmen Pastritz, am Fuß der nordwestlichen Böschung der Straße	Podél přímé spojnice mezi hraničními znaky č. 18 DB a č. 18 C až k jejímu středu Entlang der geraden Verbindungslinie zwischen den Grenzzeichen Nr. 18 DB und Nr. 18 C bis zu ihrer Mitte	18	Státní hranice probíhají jihovýchodním směrem Die Staatsgrenze verläuft in südöstlicher Richtung 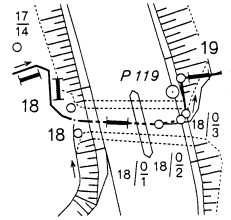
18	C	Kámen Stein	Na hraničním přechodu Folmava-Furth i. Wald, na levém břehu Teplé Bystřice, u paty severozápadního náspu silnice Am Grenzübergang Folmava/Vollmau-Furth i. Wald, am linken Ufer der Warmen Pastritz, am Fuß der nordwestlichen Böschung der Straße	Přímočaře až k hraničnímu znaku č. 18/0/1, přes silnici Geradlinig bis zum Grenzzeichen Nr. 18/0/1, die Straße überquerend		
18/0/1		Vyvrtaný bod Bohrloch	Na hraničním přechodu Folmava-Furth i. Wald, na mostě, ve vozovce Am Grenzübergang Folmava/Vollmau-Furth i. Wald, auf einer Brücke, in der Fahrbahn	Přímočaře až k hraničnímu znaku č. 18/0/2 Geradlinig bis zum Grenzzeichen Nr. 18/0/2		
18/0/2		Vytesaná značka Meißelzeichen	Na hraničním přechodu Folmava-Furth i. Wald, na mostě, na jihovýchodním okraji jízdní dráhy Am Grenzübergang Folmava/Vollmau-Furth i. Wald, auf der Brücke, am südöstlichen Fahrbahnrand	Přímočaře až k hraničnímu znaku č. 18/0/3 Geradlinig bis zum Grenzzeichen Nr. 18/0/3		

ČESKO-NĚMECKÉ STÁTNÍ HRANICE
část Svobodný stát Bavorsko

TSCHECHISCH-DEUTSCHE STAATSGRENZE
Teil Freistaat Bayern

POPIS STÁTNÍCH HRANIC
BESCHREIBUNG DER STAATSGRENZE

Hraniční úsek / Grenzabschnitt: VIII

List č. / Blatt Nr.: 28

Hraniční znak / Grenzzeichen				Průběh státních hranic / Verlauf der Staatsgrenze	Hraniční mapa / Grenzkarte List č. / Blatt Nr.	Poznámka / Bemerkung
Číslo / Nummer	Iniciály / Initialen	Vyznačení / Vermarkung	Poloha / Lage			
1	2	3	4	5	6	7
18|0/3		Vytesaná značka Meißelzeichen	Na hraničním přechodu Folmava-Furth i. Wald, u jihovýchodního okraje mostu Am Grenzübergang Folmava/Vollmau-Furth i. Wald, am südöstlichen Brückenrand	Přímočaře až k hraničnímu znaku č. 19 Geradlinig bis zum Grenzzeichen Nr. 19	18	
19	C,DB	Kámen Stein	Na hraničním přechodu Folmava-Furth i. Wald, na horní hraně jihovýchodního náspu silnice Am Grenzübergang Folmava/Vollmau-Furth i. Wald, auf der Oberkante der südöstlichen Straßenböschung	Přímočaře až k hraničnímu znaku č. 19/1, podél Teplé Bystřice Geradlinig bis zum Grenzzeichen Nr. 19/1, entlang der Warmen Pastritz		
19/1	C,DB	Kámen Stein	Na louce, na pravém břehu Teplé Bystřice Auf einer Wiese, am rechten Ufer der Warmen Pastritz	Přímočaře až k hraničnímu znaku č. 19/2, přes Teplou Bystřice Geradlinig bis zum Grenzzeichen Nr. 19/2, die Warme Pastritz überquerend		
19/2	C,DB	Kámen Stein	Na louce Auf der Wiese	Přímočaře až k hraničnímu znaku č. 19/2/0/1 Geradlinig bis zum Grenzzeichen Nr. 19/2/0/1		
19/2|0/1	C,D	Kámen Stein	Na louce Auf der Wiese	Přímočaře až k hraničnímu znaku č. 19/3 Geradlinig bis zum Grenzzeichen Nr. 19/3	18,19	
19/3	C,DB	Kámen Stein	Na louce Auf der Wiese	Přímočaře až k hraničnímu znaku č. 19/4 Geradlinig bis zum Grenzzeichen Nr. 19/4		

ČESKO-NĚMECKÉ STÁTNÍ HRANICE
část Svobodný stát Bavorsko

TSCHECHISCH-DEUTSCHE STAATSGRENZE
Teil Freistaat Bayern

POPIS STÁTNÍCH HRANIC
BESCHREIBUNG DER STAATSGRENZE

Hraniční úsek / Grenzabschnitt: VIII

List č. / Blatt Nr.: 29

Hraniční znak / Grenzzeichen				Průběh státních hranic / Verlauf der Staatsgrenze	Hraniční mapa / Grenzkarte List č. / Blatt Nr.	Poznámka / Bemerkung
Číslo / Nummer	Iniciály / Initialen	Vyznačení / Vermarkung	Poloha / Lage			
1	2	3	4	5	6	7
19/4	C,DB	Kámen Stein	Na louce Auf der Wiese	Přímočaře až k hraničnímu znaku č. 19/4/0/1 Geradlinig bis zum Grenzzeichen Nr. 19/4/0/1	18,19	
19|0 / 4|1	C,D	Kámen se znaky letopočet "1766" Wappenstein Jahreszahl "1766"	Na louce Auf der Wiese	Přímočaře až k hraničnímu znaku č. 19/5, podél kŕoví Geradlinig bis zum Grenzzeichen Nr. 19/5, entlang einer Hecke		
19/5	C,DB	Kámen Stein	Na louce Auf der Wiese	Přímočaře až k hraničnímu znaku č. 19/6 Geradlinig bis zum Grenzzeichen Nr. 19/6	19	Státní hranice probíhají severovýchodním směrem do mírného svahu Die Staatsgrenze verläuft leicht steigend in nordöstlicher Richtung
19/6	C,DB	Kámen Stein	Na louce Auf der Wiese	Přímočaře až k hraničnímu znaku č. 19/7 Geradlinig bis zum Grenzzeichen Nr. 19/7		
19/7	C,DB	Kámen Stein	Na louce Auf der Wiese	Přímočaře až k hraničnímu znaku č. 19/8 Geradlinig bis zum Grenzzeichen Nr. 19/8		
19/8	C,DB	Kámen Stein	Na louce Auf der Wiese	Přímočaře až k hraničnímu znaku č. 19/8/0/1 Geradlinig bis zum Grenzzeichen Nr. 19/8/0/1		
19|0 / 8|1	C,D	Kámen Stein	Na louce Auf der Wiese	Přímočaře až k hraničnímu znaku č. 19/9 Geradlinig bis zum Grenzzeichen Nr. 19/9		

ČESKO-NĚMECKÉ STÁTNÍ HRANICE
část Svobodný stát Bavorsko

TSCHECHISCH-DEUTSCHE STAATSGRENZE
Teil Freistaat Bayern

POPIS STÁTNÍCH HRANIC
BESCHREIBUNG DER STAATSGRENZE

Hraniční úsek / Grenzabschnitt: VIII

List č. / Blatt Nr.: 30

Hraniční znak / Grenzzeichen				Průběh státních hranic / Verlauf der Staatsgrenze	Hraniční mapa / Grenzkarte List č. / Blatt Nr.	Poznámka / Bemerkung
Číslo / Nummer	Iniciály / Initialen	Vyznačení / Vermarkung	Poloha / Lage			
1	2	3	4	5	6	7
19/9	C,DB	Kámen Stein	Na louce Auf der Wiese	Přímočaře až k hraničnímu znaku č. 19/10, přes příkop, částečně podél dvou příkopů Geradlinig bis zum Grenzzeichen Nr. 19/10, einen Graben überquerend, teilweise entlang zweier Gräben	19	Státní hranice probíhají jihovýchodním směrem do mírného svahu Die Staatsgrenze verläuft in südöstlicher Richtung leicht steigend
19/10	C,DB	Kámen Stein	Na louce, u rozbořené budovy Auf der Wiese, bei einem verfallenem Gebäude	Přímočaře až k hraničnímu znaku č. 19/10/0/1 Geradlinig bis zum Grenzzeichen Nr. 19/10/0/1		
19/10/1	C,D	Kámen Stein	Na louce Auf der Wiese	Přímočaře až k hraničnímu znaku č. 19/11 Geradlinig bis zum Grenzzeichen Nr. 19/11		
19/11	C,DB	Kámen Stein	U jihozápadního okraje skupiny listnatých stromů Am südwestlichen Rand einer Laubbaumgruppe	Přímočaře až k hraničnímu znaku č. 19/12, přes hluboký příkop a dále podél dalšího příkopu Geradlinig bis zum Grenzzeichen Nr. 19/12, einen eingeschnittenen Graben überquerend, anschließend entlang eines Grabens		
19/12	C,DB	Kámen Stein	Na louce, na levém okraji příkopu Auf der Wiese, am linken Rand des Grabens	Přímočaře až k hraničnímu znaku č. 19/13, podél příkopu Geradlinig bis zum Grenzzeichen Nr. 19/13, entlang des Grabens		
19/13	C,DB	Kámen Stein	Na louce, na levém okraji příkopu Auf der Wiese, am linken Rand des Grabens	Přímočaře až k hraničnímu znaku č. 19/14, částečně podél příkopu Geradlinig bis zum Grenzzeichen Nr. 19/14, teilweise entlang des Grabens		

ČESKO-NĚMECKÉ STÁTNÍ HRANICE
část Svobodný stát Bavorsko

TSCHECHISCH-DEUTSCHE STAATSGRENZE
Teil Freistaat Bayern

POPIS STÁTNÍCH HRANIC
BESCHREIBUNG DER STAATSGRENZE

Hraniční úsek / Grenzabschnitt: VIII

List č. / Blatt Nr.: 31

Hraniční znak / Grenzzeichen				Průběh státních hranic / Verlauf der Staatsgrenze	Hraniční mapa / Grenzkarte List č. / Blatt Nr.	Poznámka / Bemerkung
Číslo / Nummer	Iniciály / Initialen	Vyznačení / Vermarkung	Poloha / Lage			
1	2	3	4	5	6	7
19/14	C,DB	Kámen Stein	Na louce Auf der Wiese	Přímočaře až k hraničnímu znaku č. 20 Geradlinig bis zum Grenzzeichen Nr. 20	19	
20	C,DB	Kámen Stein	Na louce, u začátku cesty, která probíhá na německém území jižním směrem, u jihozápadního rohu lesa Auf der Wiese, beim Beginn eines Weges, der auf deutschem Gebiet in südlicher Richtung verläuft, an der Südwestecke eines Waldes	Přímočaře až k hraničnímu znaku č. 20/1, podél lesa Geradlinig bis zum Grenzzeichen Nr. 20/1, entlang des Waldes	19,20	
20/1	C,DB	Kámen Stein	Na okraji lesa Am Waldrand	Přímočaře až k hraničnímu znaku č. 20/2, podél lesa Geradlinig bis zum Grenzzeichen Nr. 20/2, entlang des Waldes	20	
20/2	C,DB	Kámen Stein	Na okraji lesa Am Waldrand	Přímočaře až k hraničnímu znaku č. 20/3, podél lesa Geradlinig bis zum Grenzzeichen Nr. 20/3, entlang des Waldes		
20/3	C,DB	Kámen Stein	V lese, u severovýchodního okraje silnice, která vede z obce Dieberg do obce Klöpflesberg Im Wald, am nordöstlichen Rand einer Straße, die von Dieberg nach Klöpfelsberg führt	Přímočaře až k hraničnímu znaku č. 20/4, podél silnice Geradlinig bis zum Grenzzeichen Nr. 20/4, entlang der Straße		
20/4	C,DB	Kámen Stein	V lese, u severovýchodního okraje silnice Im Wald, am nordöstlichen Straßenrand	Přímočaře až k hraničnímu znaku č. 20/5, podél silnice Geradlinig bis zum Grenzzeichen Nr. 20/5, entlang der Straße		

ČESKO-NĚMECKÉ STÁTNÍ HRANICE
část Svobodný stát Bavorsko

TSCHECHISCH-DEUTSCHE STAATSGRENZE
Teil Freistaat Bayern

POPIS STÁTNÍCH HRANIC
BESCHREIBUNG DER STAATSGRENZE

Hraniční úsek / Grenzabschnitt: VIII

List č. / Blatt Nr.: 32

Hraniční znak / Grenzzeichen				Průběh státních hranic / Verlauf der Staatsgrenze	Hraniční mapa / Grenzkarte List č. / Blatt Nr.	Poznámka / Bemerkung
Číslo / Nummer	Iniciály / Initialen	Vyznačení / Vermarkung	Poloha / Lage			
1	2	3	4	5	6	7
20/5	C,DB	Kámen Stein	V lese, u severovýchodního okraje silnice Im Wald, am nordöstlichen Straßenrand	Přímočaře až k hraničnímu znaku č. 20/6 Geradlinig bis zum Grenzzeichen Nr. 20/6	20	
20/6	C,DB	Kámen Stein	V lese Im Wald	Přímočaře až k hraničnímu znaku č. 20/7 Geradlinig bis zum Grenzzeichen Nr. 20/7		Státní hranice probíhají jihovýchodním směrem, z mírného svahu až k železničnímu hraničnímu přechodu Česká Kubice-Furth i. Wald Die Staatsgrenze verläuft in südöstlicher Richtung, leicht fallend bis zum Eisenbahngrenzübergang Česká Kubice/Böhmisch Kubitzen-Furth i. Wald
20/7	C,DB	Kámen Stein	U západního okraje lesní paseky Am Westrand einer Waldlichtung	Přímočaře až k hraničnímu znaku č. 20/8 Geradlinig bis zum Grenzzeichen Nr. 20/8		
20/8	C,DB	Kámen Stein	U východního okraje lesní paseky Am Ostrand der Waldlichtung	Přímočaře až k hraničnímu znaku č. 20/9 Geradlinig bis zum Grenzzeichen Nr. 20/9		
20/9	C,DB	Kámen Stein	V lese Im Wald	Přímočaře až k hraničnímu znaku č. 20/10 Geradlinig bis zum Grenzzeichen Nr. 20/10		
20/10	C,DB	Kámen Stein	V lese Im Wald	Přímočaře až k hraničnímu znaku č. 20/11 Geradlinig bis zum Grenzzeichen Nr. 20/11		
20/11	C,DB	Kámen Stein	V lese Im Wald	Přímočaře až k hraničnímu znaku č. 20/12 Geradlinig bis zum Grenzzeichen Nr. 20/12		
20/12	C,DB	Kámen Stein	V lese Im Wald	Přímočaře až k hraničnímu znaku č. 20/13 Geradlinig bis zum Grenzzeichen Nr. 20/13		

ČESKO-NĚMECKÉ STÁTNÍ HRANICE
část Svobodný stát Bavorsko

TSCHECHISCH-DEUTSCHE STAATSGRENZE
Teil Freistaat Bayern

POPIS STÁTNÍCH HRANIC
BESCHREIBUNG DER STAATSGRENZE

Hraniční úsek / Grenzabschnitt: VIII

List č. / Blatt Nr.: 33

Hraniční znak Grenzzeichen				Průběh státních hranic Verlauf der Staatsgrenze	Hraniční mapa Grenzkarte List č. Blatt Nr.	Poznámka Bemerkung
Číslo Nummer	Iniciály Initialen	Vyznačení Vermarkung	Poloha Lage			
1	2	3	4	5	6	7
20/13	C,DB	Kámen Stein	V lese Im Wald	Přímočaře až k hraničnímu znaku č. 20/14 Geradlinig bis zum Grenzzeichen Nr. 20/14	20,21	
20/14	C,DB	Kámen Stein	V lese, u jihozápadního okraje lesní paseky Im Wald, am Südwestrand einer Waldlichtung	Přímočaře až k hraničnímu znaku č. 20/15, podél lesní paseky Geradlinig bis zum Grenzzeichen Nr. 20/15, entlang der Waldlichtung	21	
20/15	C,DB	Kámen Stein	V lese, u jižního okraje lesní paseky Im Wald, am Südrand der Waldlichtung	Přímočaře až k hraničnímu znaku č. 21 Geradlinig bis zum Grenzzeichen Nr. 21		
21	C,DB	Kámen se znaky letopočet "1766" Wappenstein Jahreszahl "1766"	V lese Im Wald	Přímočaře až k hraničnímu znaku č. 21/0/1 Geradlinig bis zum Grenzzeichen Nr. 21/0/1		
21/0/1	C,D	Kámen Stein	V lese, u jižního okraje lesní peseky Im Wald, am Südrand einer Waldlichtung	Přímočaře až k hraničnímu znaku č. 21/1, částečně podél pěšiny Geradlinig bis zum Grenzzeichen Nr. 21/1, teilweise entlang eines Fußweges		
21/1	C,DB	Kámen Stein	V lese, severně od pěšiny Im Wald, nördlich des Fußweges	Přímočaře až k hraničnímu znaku č. 21/1/0/1, podél pěšiny Geradlinig bis zum Grenzzeichen Nr. 21/1/0/1, entlang des Fußweges		

ČESKO-NĚMECKÉ STÁTNÍ HRANICE
část Svobodný stát Bavorsko

TSCHECHISCH-DEUTSCHE STAATSGRENZE
Teil Freistaat Bayern

POPIS STÁTNÍCH HRANIC
BESCHREIBUNG DER STAATSGRENZE

Hraniční úsek / Grenzabschnitt: VIII

List č. / Blatt Nr.: 34

Hraniční znak / Grenzzeichen				Průběh státních hranic / Verlauf der Staatsgrenze	Hraniční mapa / Grenzkarte List č. / Blatt Nr.	Poznámka / Bemerkung
Číslo / Nummer	Iniciály / Initialen	Vyznačení / Vermarkung	Poloha / Lage			
1	2	3	4	5	6	7
21|0 / 1|1	C,D	Kámen Stein	V lese, severně od pěšiny Im Wald, nördlich des Fußweges	Přímočaře až k hraničnímu znaku č. 21/2, podél pěšiny Geradlinig bis zum Grenzzeichen Nr. 21/2, entlang des Fußweges	21	
21/2	C,DB	Kámen Stein	U okraje lesa, západně od železnice z České Kubice do Furth i. Wald, u východního okraje příkopu, který vede podél železničního náspu Am Waldrand, westlich des Eisenbahndammes der Bahnlinie von Česká Kubice/Böhmisch Kubitzen nach Furth i. Wald, am Ostrand eines den Bahndamm begleitenden Grabens	Přímočaře až k hraničnímu znaku č. 21/3, přes železniční násep Geradlinig bis zum Grenzzeichen Nr. 21/3, den Bahndamm überquerend		
21/3	C,DB	Kámen Stein	Na okraji lesa, u východní spodní hrany železničního náspu železnice z České Kubice do Furth i. Wald Am Waldrand, an der östlichen Böschungsoberkante des Eisenbahndammes der Bahnlinie von Česká Kubice/Böhmisch Kubitzen nach Furth i. Wald	Přímočaře až k hraničnímu znaku č. 21/4 Geradlinig bis zum Grenzzeichen Nr. 21/4		Státní hranice probíhají východním směrem z mírného svahu až k Medvědímu potoku Die Staatsgrenze verläuft in östlicher Richtung, leicht fallend bis zum Plassendorfer Bach
21/4	C,DB	Kámen Stein	V lese Im Wald	Přímočaře až k hraničnímu znaku č. 21/5 Geradlinig bis zum Grenzzeichen Nr. 21/5		
21/5	C,DB	Kámen Stein	V lese Im Wald	Přímočaře až k hraničnímu znaku č. 21/5/0/1 Geradlinig bis zum Grenzzeichen Nr. 21/5/0/1		

ČESKO-NĚMECKÉ STÁTNÍ HRANICE
část Svobodný stát Bavorsko

TSCHECHISCH-DEUTSCHE STAATSGRENZE
Teil Freistaat Bayern

POPIS STÁTNÍCH HRANIC
BESCHREIBUNG DER STAATSGRENZE

Hraniční úsek / Grenzabschnitt: VIII

List č. / Blatt Nr.: 35

Hraniční znak / Grenzzeichen				Průběh státních hranic / Verlauf der Staatsgrenze	Hraniční mapa / Grenzkarte List č. / Blatt Nr.	Poznámka / Bemerkung
Číslo / Nummer	Iniciály / Initialen	Vyznačení / Vermarkung	Poloha / Lage			
1	2	3	4	5	6	7
21/5/0/1	C,D	Kámen Stein	V lese Im Wald	Přímočaře až k hraničnímu znaku č. 21/6 Geradlinig bis zum Grenzzeichen Nr. 21/6	21	
21/6	C,DB	Kámen Stein	V lese Im Wald	Přímočaře až k hraničnímu znaku č. 21/7 Geradlinig bis zum Grenzzeichen Nr. 21/7		
21/7	C,DB	Kámen Stein	Na okraji lesa Am Waldrand	Přímočaře až k hraničnímu znaku č. 21/8 Geradlinig bis zum Grenzzeichen Nr. 21/8		
21/8	C,DB	Kámen Stein	Na louce Auf einer Wiese	Přímočaře až k hraničnímu znaku č. 21/8/0/1 Geradlinig bis zum Grenzzeichen Nr. 21/8/0/1		
21/8/0/1	C,D	Kámen Stein	Na louce Auf der Wiese	Přímočaře až k hraničnímu znaku č. 21/9 Geradlinig bis zum Grenzzeichen Nr. 21/9		
21/9	C,DB	Kámen Stein	Na louce Auf der Wiese	Přímočaře až k hraničnímu znaku č. 21/10 Geradlinig bis zum Grenzzeichen Nr. 21/10	21,22	
21/10	C,DB	Kámen Stein	Na louce Auf der Wiese	Přímočaře až k hraničnímu znaku č. 21/11 Geradlinig bis zum Grenzzeichen Nr. 21/11		
21/11	C,DB	Kámen Stein	Na louce, u začátku cesty, která probíhá na německém území jižním směrem Auf der Wiese, beim Beginn eines Weges, der auf deutschem Gebiet in südlicher Richtung verläuft	Přímočaře až k hraničnímu znaku č. 21/12 Geradlinig bis zum Grenzzeichen Nr. 21/12		

ČESKO-NĚMECKÉ STÁTNÍ HRANICE
část Svobodný stát Bavorsko

TSCHECHISCH-DEUTSCHE STAATSGRENZE
Teil Freistaat Bayern

POPIS STÁTNÍCH HRANIC
BESCHREIBUNG DER STAATSGRENZE

Hraniční úsek / Grenzabschnitt: VIII

List č. / Blatt Nr.: 36

Hraniční znak / Grenzzeichen				Průběh státních hranic / Verlauf der Staatsgrenze	Hraniční mapa / Grenzkarte List č. / Blatt Nr.	Poznámka / Bemerkung
Číslo / Nummer	Iniciály / Initialen	Vyznačení / Vermarkung	Poloha / Lage			
1	2	3	4	5	6	7
21/12	C,DB	Kámen Stein	Na louce Auf der Wiese	Přímočaře až k hraničnímu znaku č. 21/13 Geradlinig bis zum Grenzzeichen Nr. 21/13	22	
21/13	C,DB	Kámen Stein	Na louce Auf der Wiese	Přímočaře až k hraničnímu znaku č. 22 C/DB, částečně podél křoví Geradlinig bis zum Grenzzeichen Nr. 22 C/DB, teilweise entlang einer Hecke		
22	C,DB	Kámen Stein	Na louce, na pravém břehu Medvědího potoka Auf der Wiese, am rechten Ufer des Plassendorfer Baches	Podél přímé spojnice mezi hraničními znaky č. 22 C/DB a č. 22 DB až k průsečíku se střednicí Medvědího potoka; od tohoto bodu státních hranic střednicí Medvědího potoka proti směru toku Entlang der geraden Verbindungslinie zwischen den Grenzzeichen Nr. 22 C/DB und Nr. 22 DB bis zum Schnitt mit der Mittellinie des Plassendorfer Baches; von diesem Grenzpunkt in der Mitte des Plassendorfer Baches bachaufwärts		Státní hranice probíhají severním směrem střednicí Medvědího potoka Die Staatsgrenze verläuft in nördlicher Richtung in der Mitte des Plassendorfer Baches
22	DB	Kámen Stein	Na louce, na levém břehu Medvědího potoka, západně od sádky Auf der Wiese, am linken Ufer des Plassendorfer Baches, westlich eines Fischweihers			
22/1	C	Kámen Stein	Na louce, na pravém břehu Medvědího potoka, u skupiny stromů Auf der Wiese, am rechten Ufer des Plassendorfer Baches, bei einer Baumgruppe	Střednicí Medvědího potoka proti směru toku In der Mitte des Plassendorfer Baches bachaufwärts		
22/2	DB	Kámen Stein	Na louce, na levém břehu Medvědího potoka Auf der Wiese, am linken Ufer des Plassendorfer Baches			

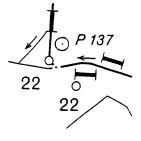

ČESKO-NĚMECKÉ STÁTNÍ HRANICE
část Svobodný stát Bavorsko

TSCHECHISCH-DEUTSCHE STAATSGRENZE
Teil Freistaat Bayern

POPIS STÁTNÍCH HRANIC
BESCHREIBUNG DER STAATSGRENZE

Hraniční úsek / Grenzabschnitt: VIII

List č. / Blatt Nr.: 37

Hraniční znak / Grenzzeichen				Průběh státních hranic / Verlauf der Staatsgrenze	Hraniční mapa / Grenzkarte List č. / Blatt Nr.	Poznámka / Bemerkung
Číslo / Nummer	Iniciály / Initialen	Vyznačení / Vermarkung	Poloha / Lage			
1	2	3	4	5	6	7
22/3	C	Kámen / Stein	Ve skupině stromů, na pravém břehu Medvědího potoka, proti ústí kanálu / In einer Baumgruppe, am rechten Ufer des Plassendorfer Baches, gegenüber einer Kanaleinmündung	Střednicí Medvědího potoka proti směru toku / In der Mitte des Plassendorfer Baches bachaufwärts	22	
22/4	DB	Kámen / Stein	Na louce, na levém břehu Medvědího potoka / Auf der Wiese, am linken Ufer des Plassendorfer Baches			
22/5	C	Kámen / Stein	Ve skupině stromů, na pravém břehu Medvědího potoka / In einer Baumgruppe, am rechten Ufer des Plassendorfer Baches			
22/6	DB	Kámen / Stein	Na louce, na levém břehu Medvědího potoka / Auf der Wiese, am linken Ufer des Plassendorfer Baches			
22/7	C	Kámen / Stein	U skupiny stromů, na pravém břehu Medvědího potoka / Bei einer Baumgruppe, am rechten Ufer des Plassendorfer Baches			
22/8	DB	Kámen / Stein	Na louce, na levém břehu Medvědího potoka / Auf der Wiese, am linken Ufer des Plassendorfer Baches			

ČESKO-NĚMECKÉ STÁTNÍ HRANICE
část Svobodný stát Bavorsko

TSCHECHISCH-DEUTSCHE STAATSGRENZE
Teil Freistaat Bayern

POPIS STÁTNÍCH HRANIC
BESCHREIBUNG DER STAATSGRENZE

Hraniční úsek / Grenzabschnitt: VIII

List č. / Blatt Nr.: 38

Hraniční znak / Grenzzeichen				Průběh státních hranic / Verlauf der Staatsgrenze	Hraniční mapa / Grenzkarte List č. / Blatt Nr.	Poznámka / Bemerkung
Číslo / Nummer	Iniciály / Initialen	Vyznačení / Vermarkung	Poloha / Lage			
1	2	3	4	5	6	7
22/9	C	Kámen Stein	U skupiny stromů, na pravém břehu Medvědího potoka Bei einer Baumgruppe, am rechten Ufer des Plassendorfer Baches	Střednicí Medvědího potoka proti směru toku In der Mitte des Plassendorfer Baches bachaufwärts	22	
22/10	DB	Kámen Stein	Na louce, na levém břehu Medvědího potoka Auf der Wiese, am linken Ufer des Plassendorfer Baches			
22/11	C	Kámen Stein	Na louce, na pravém břehu Medvědího potoka, proti ústí malého kanálu Auf der Wiese, am rechten Ufer des Plassendorfer Baches, gegenüber der Einmündung eines kleinen Kanals			
22/12	DB	Kámen Stein	Na louce, na levém břehu Medvědího potoka Auf der Wiese, am linken Ufer des Plassendorfer Baches			
22/13	C	Kámen Stein	Na louce, na pravém břehu Medvědího potoka, proti ústí příkopu Auf der Wiese, am rechten Ufer des Plassendorfer Baches, gegenüber der Einmündung des Grabens		22,23	

ČESKO-NĚMECKÉ STÁTNÍ HRANICE
část Svobodný stát Bavorsko

TSCHECHISCH-DEUTSCHE STAATSGRENZE
Teil Freistaat Bayern

POPIS STÁTNÍCH HRANIC
BESCHREIBUNG DER STAATSGRENZE

Hraniční úsek / Grenzabschnitt: VIII

List č. / Blatt Nr.: 39

Hraniční znak / Grenzzeichen				Průběh státních hranic / Verlauf der Staatsgrenze	Hraniční mapa / Grenzkarte List č. / Blatt Nr.	Poznámka / Bemerkung
Číslo / Nummer	Iniciály / Initialen	Vyznačení / Vermarkung	Poloha / Lage			
1	2	3	4	5	6	7
22/14	DB	Kámen Stein	Na louce, na levém břehu Medvědího potoka, severně od přítoku k sádkám Auf der Wiese, am linken Ufer des Plassendorfer Baches, nördlich der Zuleitung zu einem Fischweiher	Střednicí Medvědího potoka proti směru toku In der Mitte des Plassendorfer Baches bachaufwärts	23	
22/15	C	Kámen Stein	Na louce, na pravém břehu Medvědího potoka, severně od zaústění příkopu Auf der Wiese, am rechten Ufer des Plassendorfer Baches, nördlich der Einmündung eines Grabens			
22/16	DB	Kámen Stein	Na louce, na levém břehu Medvědího potoka, severně od zaústění většího příkopu na protilehlém břehu Auf der Wiese, am linken Ufer des Plasssendorfer Baches, nördlich der Einmündung eines größeren Grabens am gegenüberliegenden Ufer			
22/17	C	Kámen Stein	V listnatém lesíku, na pravém břehu Medvědího potoka In einem kleinen Laubwald, am rechten Ufer des Plassendorfer Baches			
22/18	DB	Kámen Stein	Na louce, na levém břehu Medvědího potoka, proti ústí potoka Auf der Wiese, am linken Ufer des Plassendorfer Baches, gegenüber der Einmündung eines Baches			

ČESKO-NĚMECKÉ STÁTNÍ HRANICE
část Svobodný stát Bavorsko

TSCHECHISCH-DEUTSCHE STAATSGRENZE
Teil Freistaat Bayern

POPIS STÁTNÍCH HRANIC
BESCHREIBUNG DER STAATSGRENZE

Hraniční úsek / Grenzabschnitt: VIII

List č. / Blatt Nr.: 40

Hraniční znak / Grenzzeichen				Průběh státních hranic / Verlauf der Staatsgrenze	Hraniční mapa / Grenzkarte List č. / Blatt Nr.	Poznámka / Bemerkung
Číslo / Nummer	Iniciály / Initialen	Vyznačení / Vermarkung	Poloha / Lage			
1	2	3	4	5	6	7
22/19	C	Kámen Stein	Na okraji lesa, na pravém břehu Medvědího potoka, proti ústí malého příkopu Am Waldrand, am rechten Ufer des Plassendorfer Baches, gegenüber der Einmündung eines kleinen Grabens	Střednicí Medvědího potoka proti směru toku In der Mitte des Plassendorfer Baches bachaufwärts	23	
22/20	DB	Kámen Stein	Na louce, na levém břehu Medvědího potoka Auf der Wiese, am linken Ufer des Plassendorfer Baches			
22/21	C	Kámen Stein	Na okraji lesa, na pravém břehu Medvědího potoka Am Waldrand, am rechten Ufer des Plassendorfer Baches			
22/22	DB	Kámen Stein	Na louce, na levém břehu Medvědího potoka Auf der Wiese, am linken Ufer des Plassendorfer Baches			
22/23	C	Kámen Stein	Na okraji lesa, na pravém břehu Medvědího potoka Am Waldrand, am rechten Ufer des Plassendorfer Baches			

ČESKO-NĚMECKÉ STÁTNÍ HRANICE
část Svobodný stát Bavorsko

TSCHECHISCH-DEUTSCHE STAATSGRENZE
Teil Freistaat Bayern

POPIS STÁTNÍCH HRANIC
BESCHREIBUNG DER STAATSGRENZE

Hraniční úsek / Grenzabschnitt: VIII

List č. / Blatt Nr.: 41

Hraniční znak Grenzzeichen				Průběh státních hranic Verlauf der Staatsgrenze	Hraniční mapa Grenzkarte List č. Blatt Nr.	Poznámka Bemerkung
Číslo Nummer	Iniciály Initialen	Vyznačení Vermarkung	Poloha Lage			
1	2	3	4	5	6	7
22/24	DB	Kámen Stein	Na louce, na levém břehu Medvědího potoka, severně od zaústění malého příkopu, západně od sádky Auf der Wiese, am linken Ufer des Plassendorfer Baches, nördlich der Einmündung eines kleinen Grabens, westlich eines Fischweihers	Střednicí Medvědího potoka proti směru toku až k místu přechodu na nepohyblivé státní hranice; od tohoto bodu státních hranic po lomené přímce podle zobrazení v hraničním nárysu č. 23 c až k přechodu na pohyblivé státní hranice a dále střednicí Medvědího potoka proti směru toku In der Mitte des Plassendorfer Baches bachaufwärts bis zu der Übergangsstelle zur unbeweglichen Staatsgrenze; von diesem Grenzpunkt als gebrochene Linie entsprechend der Darstellung im Grenzhandriß Nr. 23 c bis zur Übergangsstelle zur beweglichen Staatsgrenze, weiter in der Mitte des Plassendorfer Baches bachaufwärts	23	
22/25	C	Kámen Stein	Na okraji lesa, na pravém břehu Medvědího potoka, jižně od sádky ležící na německém území Am Waldrand, am rechten Ufer des Plassendorfer Baches, südlich eines auf deutschem Gebiet liegenden Fischweihers	Střednicí Medvědího potoka proti směru toku In der Mitte des Plassendorfer Baches bachaufwärts	23,24	
22/26	DB	Kámen Stein	Na louce, na levém břehu Medvědího potoka Auf der Wiese, am linken Ufer des Plassendorfer Baches	Střednicí Medvědího potoka proti směru toku až k průsečíku s přímou spojnicí mezi hraničními znaky č. 23 C a č. 23 C/DB In der Mitte des Plassendorfer Baches bachaufwärts bis zum Schnitt mit der geraden Verbindungslinie zwischen den Grenzzeichen Nr. 23 C und Nr. 23 C/DB	24	

ČESKO-NĚMECKÉ STÁTNÍ HRANICE
část Svobodný stát Bavorsko

TSCHECHISCH-DEUTSCHE STAATSGRENZE
Teil Freistaat Bayern

POPIS STÁTNÍCH HRANIC
BESCHREIBUNG DER STAATSGRENZE

Hraniční úsek / Grenzabschnitt: VIII

List č. / Blatt Nr.: 42

Hraniční znak / Grenzzeichen				Průběh státních hranic / Verlauf der Staatsgrenze	Hraniční mapa / Grenzkarte List č. / Blatt Nr.	Poznámka / Bemerkung
Číslo / Nummer	Iniciály / Initialen	Vyznačení / Vermarkung	Poloha / Lage			
1	2	3	4	5	6	7
23	C	Kámen Stein	Na okraji lesa, na pravém břehu Medvědího potoka Am Waldrand, am rechten Ufer des Plassendorfer Baches	Podél přímé spojnice mezi hraničními znaky č. 23 C a č. 23 C/DB až k hraničnímu znaku č. 23 C/DB Entlang der geraden Verbindungslinie zwischen den Grenzzeichen Nr. 23 C und Nr. 23 C/DB bis zum Grenzzeichen Nr. 23 C/DB	24	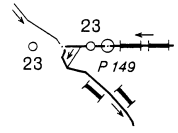
23	C,DB	Kámen Stein	Na okraji lesa, na levém břehu Medvědího potoka, severně od zaústění potoka Am Waldrand, am linken Ufer des Plassendorfer Baches, nördlich der Einmündung eines Baches	Přímočaře až k hraničnímu znaku č. 23/1, podél lesa Geradlinig bis zum Grenzzeichen Nr. 23/1, entlang des Waldes		Státní hranice probíhají východním směrem do mírného svahu podél lesa, převážně po hraniční cestě Die Staatsgrenze verläuft in östlicher Richtung leicht steigend entlang eines Waldes, überwiegend auf einem Grenzweg
23/1	C,DB	Kámen Stein	Na okraji lesa, na začátku cesty Am Waldrand, am Beginn eines Weges	Přímočaře až k hraničnímu znaku č. 23/2, podél lesa, částečně podél cesty Geradlinig bis zum Grenzzeichen Nr. 23/2, entlang des Waldes, teilweise entlang des Weges		
23/2	C,DB	Kámen Stein	Na okraji lesa Am Waldrand	Přímočaře až k hraničnímu znaku č. 23/2/O/1, podél lesa Geradlinig bis zum Grenzzeichen Nr. 23/2/O/1, entlang des Waldes		
$\frac{23}{2}\left\|\frac{O}{T}\right.$	C,D	Kámen Stein	U okraje lesa Beim Waldrand	Přímočaře až k hraničnímu znaku č. 23/3 C/DB, podél lesa Geradlinig bis zum Grenzzeichen Nr. 23/3 C/DB, entlang des Waldes		

ČESKO-NĚMECKÉ STÁTNÍ HRANICE
část Svobodný stát Bavorsko

TSCHECHISCH-DEUTSCHE STAATSGRENZE
Teil Freistaat Bayern

POPIS STÁTNÍCH HRANIC
BESCHREIBUNG DER STAATSGRENZE

Hraniční úsek / Grenzabschnitt: VIII

List č. / Blatt Nr.: 43

Hraniční znak / Grenzzeichen				Průběh státních hranic / Verlauf der Staatsgrenze	Hraniční mapa / Grenzkarte List č. / Blatt Nr.	Poznámka / Bemerkung
Číslo / Nummer	Iniciály / Initialen	Vyznačení / Vermarkung	Poloha / Lage			
1	2	3	4	5	6	7
23/3	C,DB	Kámen Stein	Na okraji lesa, na jižním okraji hraniční cesty Am Waldrand, am südlichen Rand eines Grenzweges	Podél přímé spojnice mezi hraničními znaky č. 23/3 C/DB, a č. 23/3 C až k jejímu středu; od tohoto bodu státních hranic jako lomená přímka středem hraniční cesty až k bodu státních hranic uprostřed mezi hraničními znaky č. 23/4 DB a č. 23/4 C Entlang der geraden Verbindungslinie zwischen den Grenzzeichen Nr. 23/3 C/DB und Nr. 23/3 C bis zu ihrer Mitte; von diesem Grenzpunkt als gebrochene Linie in der Mitte des Grenzweges bis zum Grenzpunkt in der Mitte zwischen den Grenzzeichen Nr. 23/4 DB und Nr. 23/4 C	24	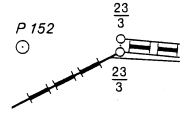
23/3	C	Kámen Stein	Na okraji lesa, na severním okraji hraniční cesty Am Waldrand, am Nordrand des Grenzweges			
23/4	DB	Kámen Stein	Na okraji lesa, na jižním okraji hraniční cesty Am Waldrand, am Südrand des Grenzweges	Přímočaře středem hraniční cesty až k bodu státních hranic uprostřed mezi hraničními znaky č. 23/5 D a č. 23/5 C Geradlinig in der Mitte des Grenzweges bis zum Grenzpunkt in der Mitte zwischen den Grenzzeichen Nr. 23/5 D und Nr. 23/5 C		
23/4	C	Kámen Stein	Na okraji lesa, na severním okraji hraniční cesty Am Waldrand, am Nordrand des Grenzweges			
23/5	D	Kámen Stein	Na okraji lesa, na jižním okraji hraniční cesty, severně od silnice Am Waldrand, am Südrand des Grenzweges, nördlich einer Straße	Jako lomená přímka středem hraniční cesty až k bodu státních hranic uprostřed mezi hraničními znaky č. 23/6 DB a č. 23/6 C Als gebrochene Linie in der Mitte des Grenzweges bis zum Grenzpunkt in der Mitte zwischen den Grenzzeichen Nr. 23/6 DB und Nr. 23/6 C		

ČESKO-NĚMECKÉ STÁTNÍ HRANICE
část Svobodný stát Bavorsko

TSCHECHISCH-DEUTSCHE STAATSGRENZE
Teil Freistaat Bayern

POPIS STÁTNÍCH HRANIC
BESCHREIBUNG DER STAATSGRENZE

Hraniční úsek / Grenzabschnitt: VIII

List č. / Blatt Nr.: 44

Hraniční znak Grenzzeichen				Průběh státních hranic Verlauf der Staatsgrenze	Hraniční mapa Grenzkarte List č. Blatt Nr.	Poznámka Bemerkung
Číslo Nummer	Iniciály Initialen	Vyznačení Vermarkung	Poloha Lage			
1	2	3	4	5	6	7
23/5	C	Kámen Stein	Na okraji lesa, na severním okraji hraniční cesty Am Waldrand, am Nordrand des Grenzweges	Jako lomená přímka středem hraniční cesty až k bodu státních hranic uprostřed mezi hraničními znaky č. 23/6 DB a č. 23/6 C Als gebrochene Linie in der Mitte des Grenzweges bis zum Grenzpunkt in der Mitte zwischen den Grenzzeichen Nr. 23/6 DB und Nr. 23/6 C	24	
23/6	DB	Kámen Stein	V lese, na jižním okraji hraniční cesty, severně od silnice Im Wald, am Südrand des Grenzweges, nördlich der Straße	Jako lomená přímka středem hraniční cesty až k bodu státních hranic uprostřed mezi hraničními znaky č. 23/7 D a č. 23/7 C Als gebrochene Linie in der Mitte des Grenzweges bis zum Grenzpunkt in der Mitte zwischen den Grenzzeichen Nr. 23/7 D und Nr. 23/7 C		
23/6	C	Kámen Stein	V lese, na severním okraji hraniční cesty Im Wald, am Nordrand des Grenzweges			
23/7	D	Kámen Stein	V lese, na jižním okraji hraniční cesty, cca 18 m severně od silnice Im Wald, am Südrand des Grenzweges, ca. 18 m nördlich der Straße	Jako lomená přímka středem hraniční cesty až k bodu státních hranic uprostřed mezi hraničními znaky č. 23/8 DB a č. 23/8 C Als gebrochene Linie in der Mitte des Grenzweges bis zum Grenzpunkt in der Mitte zwischen den Grenzzeichen Nr. 23/8 DB und Nr. 23/8 C		
23/7	C	Kámen Stein	V lese, na severním okraji hraniční cesty Im Wald, am Nordrand des Grenzweges			

ČESKO-NĚMECKÉ STÁTNÍ HRANICE
část Svobodný stát Bavorsko

TSCHECHISCH-DEUTSCHE STAATSGRENZE
Teil Freistaat Bayern

POPIS STÁTNÍCH HRANIC
BESCHREIBUNG DER STAATSGRENZE

Hraniční úsek / Grenzabschnitt: VIII

List č. / Blatt Nr.: 45

Hraniční znak Grenzzeichen				Průběh státních hranic Verlauf der Staatsgrenze	Hraniční mapa Grenzkarte List č. Blatt Nr.	Poznámka Bemerkung
Číslo Nummer	Iniciály Initialen	Vyznačení Vermarkung	Poloha Lage			
1	2	3	4	5	6	7
23/8	DB	Kámen Stein	V lese, na jižním okraji hraniční cesty, cca 14 m severně od silnice Im Wald, am Südrand des Grenzweges, ca. 14 m nördlich der Straße	Jako lomená přímka středem hraniční cesty až k bodu státních hranic uprostřed mezi hraničními znaky č. 23/9 D a č. 23/9 C Als gebrochene Linie in der Mitte des Grenzweges bis zum Grenzpunkt in der Mitte zwischen den Grenzzeichen Nr. 23/9 D und Nr. 23/9 C	24	
23/8	C	Kámen Stein	V lese, na severním okraji hraniční cesty Im Wald, am Nordrand des Grenzweges			
23/9	D	Kámen Stein	V lese, na jihozápadním okraji hraniční cesty, cca 22 m severovýchodně od silnice Im Wald, am südwestlichen Rand des Grenzweges, ca. 22 m nordöstlich der Straße	Jako lomená přímka středem hraniční cesty až k bodu státních hranic uprostřed mezi hraničními znaky č. 23/10 DB a č. 23/10 C Als gebrochene Linie in der Mitte des Grenzweges bis zum Grenzpunkt in der Mitte zwischen den Grenzzeichen Nr. 23/10 DB und Nr. 23/10 C		
23/9	C	Kámen Stein	V lese, na severovýchodním okraji hraniční cesty Im Wald, am nordöstlichen Rand des Grenzweges			
23/10	DB	Kámen Stein	V lese, na jihozápadním okraji hraniční cesty, cca 22 m severovýchodně od silnice Im Wald, am südwestlichen Rand des Grenzweges ca. 22 m nordöstlich der Straße	Jako lomená přímka středem hraniční cesty až k bodu státních hranic uprostřed mezi hraničními znaky č. 23/11 D a č. 23/11 C Als gebrochene Linie in der Mitte des Grenzweges bis zum Grenzpunkt in der Mitte zwischen den Grenzzeichen Nr. 23/11 D und Nr. 23/11 C		

ČESKO-NĚMECKÉ STÁTNÍ HRANICE
část Svobodný stát Bavorsko

TSCHECHISCH-DEUTSCHE STAATSGRENZE
Teil Freistaat Bayern

POPIS STÁTNÍCH HRANIC
BESCHREIBUNG DER STAATSGRENZE

Hraniční úsek / Grenzabschnitt: VIII

List č. / Blatt Nr.: 46

Hraniční znak / Grenzzeichen				Průběh státních hranic / Verlauf der Staatsgrenze	Hraniční mapa / Grenzkarte List č. / Blatt Nr.	Poznámka / Bemerkung
Číslo / Nummer	Iniciály / Initialen	Vyznačení / Vermarkung	Poloha / Lage			
1	2	3	4	5	6	7
23/10	C	Kámen Stein	V lese, na severovýchodním okraji hraniční cesty Im Wald, am nordöstlichen Rand des Grenzweges	Jako lomená přímka středem hraniční cesty až k bodu státních hranic uprostřed mezi hraničními znaky č. 23/11 D a č. 23/11 C Als gebrochene Linie in der Mitte des Grenzweges bis zum Grenzpunkt in der Mitte zwischen den Grenzzeichen Nr. 23/11 D und Nr. 23/11 C	24	Státní hranice probíhají východním směrem z mírného svahu podél lesa až k Lučnímu potoku Die Staatsgrenze verläuft in östlicher Richtung leicht fallend, entlang eines Waldes bis zum Sixenbach
23/11	D	Kámen Stein	Na okraji lesa, na jižním okraji hraniční cesty, u rozcestí Am Waldrand, am Südrand des Grenzweges, an einer Weggabelung	Přímočaře středem hraniční cesty až k bodu státních hranic uprostřed mezi hraničními znaky č. 23/12 DB a č. 23/12 C Geradlinig in der Mitte des Grenzweges bis zum Grenzpunkt in der Mitte zwischen den Grenzzeichen Nr. 23/12 DB und Nr. 23/12 C	24,25	
23/11	C	Kámen Stein	Na okraji lesa, na severním okraji hraniční cesty, u rozcestí Am Waldrand, am Nordrand des Grenzweges, an einer Weggabelung			
23/12	DB	Kámen Stein	Na okraji lesa, na jižním okraji hraniční cesty, severně od hospodářské usedlosti Am Waldrand, am Südrand des Grenzweges, nördlich eines landwirtschaftlichen Anwesens	Přímočaře středem hraniční cesty až k bodu státních hranic uprostřed mezi hraničními znaky č. 23/13 D a č. 23/13 C Geradlinig in der Mitte des Grenzweges bis zum Grenzpunkt in der Mitte zwischen den Grenzzeichen Nr. 23/13 D und Nr. 23/13 C		
23/12	C	Kámen Stein	Na okraji lesa, na severním okraji hraniční cesty Am Waldrand, am Nordrand des Grenzweges			

ČESKO-NĚMECKÉ STÁTNÍ HRANICE
část Svobodný stát Bavorsko

TSCHECHISCH-DEUTSCHE STAATSGRENZE
Teil Freistaat Bayern

POPIS STÁTNÍCH HRANIC
BESCHREIBUNG DER STAATSGRENZE

Hraniční úsek / Grenzabschnitt: VIII

List č. / Blatt Nr.: 47

Hraniční znak / Grenzzeichen				Průběh státních hranic / Verlauf der Staatsgrenze	Hraniční mapa / Grenzkarte List č. / Blatt Nr.	Poznámka / Bemerkung
Číslo / Nummer	Iniciály / Initialen	Vyznačení / Vermarkung	Poloha / Lage			
1	2	3	4	5	6	7
23/13	D	Kámen / Stein	Na okraji lesa, na jižním okraji hraniční cesty / Am Waldrand, am Südrand des Grenzweges	Jako lomená přímka středem hraniční cesty až k bodu státních hranic uprostřed mezi hraničními znaky č. 23/13/0/1 D a č. 23/13/0/1 C / Als gebrochene Linie in der Mitte des Grenzweges bis zum Grenzpunkt in der Mitte zwischen den Grenzzeichen Nr. 23/13/0/1 D und Nr. 23/13/0/1 C	25	
23/13	C	Kámen / Stein	Na okraji lesa, na severním okraji hraniční cesty / Am Waldrand, am Nordrand des Grenzweges			
23/13|0 / 13|1	D	Kámen / Stein	Na okraji lesa, na jižním okraji hraniční cesty / Am Waldrand, am Südrand des Grenzweges	Jako lomená přímka středem hraniční cesty až k bodu státních hranic uprostřed mezi hraničními znaky č. 23/14 DB a č. 23/14 C / Als gebrochene Linie in der Mitte des Grenzweges bis zum Grenzpunkt in der Mitte zwischen den Grenzzeichen Nr. 23/14 DB und Nr. 23/14 C		
23/13|0 / 13|1	C	Kámen / Stein	Na okraji lesa, na severním okraji hraniční cesty / Am Waldrand, am Nordrand des Grenzweges			
23/14	DB	Kámen / Stein	Na okraji lesa, na jižním okraji hraniční cesty / Am Waldrand, am Südrand des Grenzweges	Jako lomená přímka středem hraniční cesty až k bodu státních hranic uprostřed mezi hraničními znaky č. 23/14/0/1 D a č. 23/14/0/1 C / Als gebrochene Linie in der Mitte des Grenzweges bis zum Grenzpunkt in der Mitte zwischen den Grenzzeichen Nr. 23/14/0/1 D und Nr. 23/14/0/1 C		
23/14	C	Kámen / Stein	Na okraji lesa, na severním okraji hraniční cesty / Am Waldrand, am Nordrand des Grenzweges			

ČESKO-NĚMECKÉ STÁTNÍ HRANICE
část Svobodný stát Bavorsko

TSCHECHISCH-DEUTSCHE STAATSGRENZE
Teil Freistaat Bayern

POPIS STÁTNÍCH HRANIC
BESCHREIBUNG DER STAATSGRENZE

Hraniční úsek / Grenzabschnitt: VIII

List č. / Blatt Nr.: 48

Hraniční znak / Grenzzeichen				Průběh státních hranic / Verlauf der Staatsgrenze	Hraniční mapa / Grenzkarte List č. / Blatt Nr.	Poznámka / Bemerkung
Číslo / Nummer	Iniciály / Initialen	Vyznačení / Vermarkung	Poloha / Lage			
1	2	3	4	5	6	7
23|0 / 14|1	D	Kámen / Stein	Na okraji lesa, na jižním okraji hraniční cesty / Am Waldrand, am Südrand des Grenzweges	Jako lomená přímka středem hraniční cesty až k bodu státních hranic uprostřed mezi hraničními znaky č. 23/15 D a č. 23/15 C / Als gebrochene Linie in der Mitte des Grenzweges bis zum Grenzpunkt in der Mitte zwischen den Grenzzeichen Nr. 23/15 D und Nr. 23/15 C	25	
23|0 / 14|1	C	Kámen / Stein	Na okraji lesa, na severním okraji hraniční cesty / Am Waldrand, am Nordrand des Grenzweges			
23/15	D	Kámen / Stein	Na okraji lesa, na jižním okraji hraniční cesty, severně od silnice / Am Waldrand, am Südrand des Grenzweges, nördlich einer Straße	Jako lomená přímka středem hraniční cesty až k bodu státních hranic uprostřed mezi hraničními znaky č. 23/16 DB a č. 23/16 C / Als gebrochene Linie in der Mitte des Grenzweges bis zum Grenzpunkt in der Mitte zwischen den Grenzzeichen Nr. 23/16 DB und Nr. 23/16 C		
23/15	C	Kámen / Stein	Na okraji lesa, na severním okraji hraniční cesty / Am Waldrand, am Nordrand des Grenzweges			
23/16	DB	Kámen / Stein	Na okraji lesa, na jižním okraji hraniční cesty, cca 2 m severně od silnice / Am Waldrand, am Südrand des Grenzweges, ca. 2 m nördlich der Straße	Přímočaře středem hraniční cesty až k bodu státních hranic uprostřed mezi hraničními znaky č. 23/17 D a č. 23/17 C / Geradlinig in der Mitte des Grenzweges bis zum Grenzpunkt in der Mitte zwischen den Grenzzeichen Nr. 23/17 D und Nr. 23/17 C		
23/16	C	Kámen / Stein	Na okraji lesa, na severním okraji hraniční cesty / Am Waldrand, am Nordrand des Grenzweges			

ČESKO-NĚMECKÉ STÁTNÍ HRANICE
část Svobodný stát Bavorsko

TSCHECHISCH-DEUTSCHE STAATSGRENZE
Teil Freistaat Bayern

POPIS STÁTNÍCH HRANIC
BESCHREIBUNG DER STAATSGRENZE

Hraniční úsek / Grenzabschnitt: VIII

List č. / Blatt Nr.: 49

Hraniční znak / Grenzzeichen				Průběh státních hranic / Verlauf der Staatsgrenze	Hraniční mapa / Grenzkarte List č. / Blatt Nr.	Poznámka / Bemerkung
Číslo / Nummer	Iniciály / Initialen	Vyznačení / Vermarkung	Poloha / Lage			
1	2	3	4	5	6	7
23/17	D	Kámen Stein	Na okraji lesa, na jižním okraji hraniční cesty, severovýchodně od napojení cesty na silnici, cca 3 m severně od silnice Am Waldrand, am Südrand des Grenzweges, nordöstlich der Einmündung eines Weges in die Straße, ca. 3 m nördlich der Straße	Jako lomená přímka středem hraniční cesty až k bodu státních hranic uprostřed mezi hraničními znaky č. 23/18 D a č. 23/18 C Als gebrochene Linie in der Mitte des Grenzweges bis zum Grenzpunkt in der Mitte zwischen den Grenzzeichen Nr. 23/18 D und Nr. 23/18 C	25	
23/17	C	Kámen Stein	Na okraji lesa, na severním okraji hraniční cesty Am Waldrand, am Nordrand des Grenzweges			
23/18	D	Kámen Stein	Na okraji lesa, na jižním okraji hraniční cesty, cca 3 m severně od silnice a severně od hospodářské budovy Am Waldrand, am Südrand des Grenzweges, ca. 3 m nördlich der Straße und nördlich eines landwirtschaftlichen Anwesens	Jako lomená přímka středem hraniční cesty až k bodu státních hranic uprostřed mezi hraničními znaky č. 23/18/0/1 D a č. 23/18/0/1 C Als gebrochene Linie in der Mitte des Grenzweges bis zum Grenzpunkt in der Mitte zwischen den Grenzzeichen Nr. 23/18/0/1 D und Nr. 23/18/0/1 C		
23/18	C	Kámen Stein	Na okraji lesa, na severním okraji hraniční cesty Am Waldrand, am Nordrand des Grenzweges			

ČESKO-NĚMECKÉ STÁTNÍ HRANICE
část Svobodný stát Bavorsko

TSCHECHISCH-DEUTSCHE STAATSGRENZE
Teil Freistaat Bayern

POPIS STÁTNÍCH HRANIC
BESCHREIBUNG DER STAATSGRENZE

Hraniční úsek / Grenzabschnitt: VIII

List č. / Blatt Nr.: 50

Hraniční znak / Grenzzeichen				Průběh státních hranic / Verlauf der Staatsgrenze	Hraniční mapa / Grenzkarte List č. / Blatt Nr.	Poznámka / Bemerkung
Číslo / Nummer	Iniciály / Initialen	Vyznačení / Vermarkung	Poloha / Lage			
1	2	3	4	5	6	7
23/18/1	D	Kámen / Stein	Na okraji lesa, na jižním okraji hraniční cesty, cca 9 m severně od silnice / Am Waldrand, am Südrand des Grenzweges, ca. 9 m nördlich der Straße	Jako lomená přímka středem hraniční cesty až k bodu státních hranic uprostřed mezi hraničními znaky č. 23/18/0/2 D a č. 23/18/0/2 C / Als gebrochene Linie in der Mitte des Grenzweges bis zum Grenzpunkt in der Mitte zwischen den Grenzzeichen Nr. 23/18/0/2 D und Nr. 23/18/0/2 C	25	
23/18/1	C	Kámen / Stein	Na okraji lesa, na severním okraji hraniční cesty / Am Waldrand, am Nordrand des Grenzweges			
23/18/2	D	Kámen / Stein	Na okraji lesa, na jižním okraji hraniční cesty, cca 5 m severně od silnice / Am Waldrand, am Südrand des Grenzweges, ca. 5 m nördlich der Straße	Jako lomená přímka středem hraniční cesty až k bodu státních hranic uprostřed mezi hraničními znaky č. 23/19 D a č. 23/19 C / Als gebrochene Linie in der Mitte des Grenzweges bis zum Grenzpunkt in der Mitte zwischen den Grenzzeichen Nr. 23/19 D und Nr. 23/19 C		
23/18/2	C	Kámen / Stein	Na okraji lesa, na severním okraji hraniční cesty / Am Waldrand, am Nordrand des Grenzweges			
23/19	D	Kámen / Stein	Na okraji lesa, na jižním okraji hraniční cesty, cca 4 m severně od silnice / Am Waldrand, am Südrand des Grenzweges, ca. 4 m nördlich der Straße	Jako lomená přímka středem hraniční cesty až k bodu státních hranic uprostřed mezi hraničními znaky č. 23/19/0/1 D a č. 23/19/0/1 C / Als gebrochene Linie in der Mitte des Grenzweges bis zum Grenzpunkt in der Mitte zwischen den Grenzzeichen Nr. 23/19/0/1 D und Nr. 23/19/0/1 C		
23/19	C	Kámen / Stein	Na okraji lesa, na severním okraji hraniční cesty / Am Waldrand, am Nordrand des Grenzweges			

ČESKO-NĚMECKÉ STÁTNÍ HRANICE
část Svobodný stát Bavorsko

TSCHECHISCH-DEUTSCHE STAATSGRENZE
Teil Freistaat Bayern

POPIS STÁTNÍCH HRANIC
BESCHREIBUNG DER STAATSGRENZE

Hraniční úsek / Grenzabschnitt: VIII

List č. / Blatt Nr.: 51

Hraniční znak / Grenzzeichen				Průběh státních hranic / Verlauf der Staatsgrenze	Hraniční mapa / Grenzkarte List č. / Blatt Nr.	Poznámka / Bemerkung
Číslo / Nummer	Iniciály / Initialen	Vyznačení / Vermarkung	Poloha / Lage			
1	2	3	4	5	6	7
23|0 / 19|1	D	Kámen / Stein	Na okraji lesa, na jihozápadním okraji hraniční cesty, cca 3 m severovýchodně od silnice / Am Waldrand, am südwestlichen Rand des Grenzweges, ca. 3 m nordöstlich der Straße	Jako lomená přímka středem hraniční cesty až k bodu státních hranic uprostřed mezi hraničními znaky č. 23/20 D a č. 23/20 C / Als gebrochene Linie in der Mitte des Grenzweges bis zum Grenzpunkt in der Mitte zwischen den Grenzzeichen Nr. 23/20 D und Nr. 23/20 C	25	
23|0 / 19|1	C	Kámen / Stein	Na okraji lesa, na severovýchodním okraji hraniční cesty / Am Waldrand, am nordöstlichen Rand des Grenzweges			
23/20	D	Kámen / Stein	Na okraji lesa, na jihozápadním okraji hraniční cesty, cca 7 m severovýchodně od silnice, u šachty, proti napojení cesty / Am Waldrand, am südwestlichen Rand des Grenzweges, ca. 7 m nordöstlich der Straße, bei einem Schacht, gegenüber einer Wegeinmündung	Jako lomená přímka středem hraniční cesty až k bodu státních hranic uprostřed mezi hraničními znaky č. 23/20/0/1 D a č. 23/20/0/1 C / Als gebrochene Linie in der Mitte des Grenzweges bis zum Grenzpunkt in der Mitte zwischen den Grenzzeichen Nr. 23/20/0/1 D und Nr. 23/20/0/1 C		
23/20	C	Kámen / Stein	Na okraji lesa, na severovýchodním okraji hraniční cesty / Am Waldrand, am nordöstlichen Rand des Grenzweges			

ČESKO-NĚMECKÉ STÁTNÍ HRANICE
část Svobodný stát Bavorsko

TSCHECHISCH-DEUTSCHE STAATSGRENZE
Teil Freistaat Bayern

POPIS STÁTNÍCH HRANIC
BESCHREIBUNG DER STAATSGRENZE

Hraniční úsek / Grenzabschnitt: VIII

List č. / Blatt Nr.: 52

Hraniční znak / Grenzzeichen				Průběh státních hranic / Verlauf der Staatsgrenze	Hraniční mapa / Grenzkarte List č. / Blatt Nr.	Poznámka / Bemerkung
Číslo / Nummer	Iniciály / Initialen	Vyznačení / Vermarkung	Poloha / Lage			
1	2	3	4	5	6	7
$\frac{23}{20}\left\|\frac{0}{1}\right.$	D	Kámen Stein	Na okraji lesa, na jihozápadním okraji hraniční cesty, cca 15 m severovýchodně od silnice Am Waldrand, am südwestlichen Rand des Grenzweges, ca. 15 m nordöstlich der Straße	Jako lomená přímka středem hraniční cesty až k bodu státních hranic uprostřed mezi hraničními znaky č. 24 C a č. 24 C/DB Als gebrochene Linie in der Mitte des Grenzweges bis zum Grenzpunkt in der Mitte zwischen den Grenzzeichen Nr. 24 C und Nr. 24 C/DB	25	
$\frac{23}{20}\left\|\frac{0}{1}\right.$	C	Kámen Stein	Na okraji lesa, na severovýchodním okraji hraniční cesty Am Waldrand, am nordöstlichen Rand des Grenzweges			
24	C	Kámen se znaky letopočet "1766" Wappenstein Jahreszahl "1766"	Na okraji lesa, na severním okraji hraniční cesty Am Waldrand, am Nordrand des Grenzweges	Podél přímé spojnice mezi hraničními znaky č. 24 C a č. 24 C/DB až k hraničnímu znaku č. 24 C/DB Entlang der geraden Verbindungslinie zwischen den Grenzzeichen Nr. 24 C und Nr. 24 C/DB bis zum Grenzzeichen Nr. 24 C/DB		
24	C,DB	Kámen se znaky letopočet "1766" Wappenstein Jahreszahl "1766"	Na okraji lesa, na jižním okraji hraniční cesty Am Waldrand, am Südrand des Grenzweges	Přímočaře až k hraničnímu znaku č. 24/0/1, podél lesa Geradlinig bis zum Grenzzeichen Nr. 24/0/1, entlang des Waldes		Státní hranice probíhají jižním směrem do mírného svahu, podél lesa Die Staatsgrenze verläuft in südöstlicher Richtung leicht steigend, entlang des Waldes 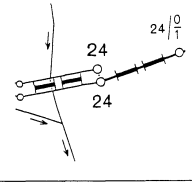
$24\left\|\frac{0}{1}\right.$	C,D	Kámen Stein	Na okraji lesa Am Waldrand	Přímočaře až k hraničnímu znaku č. 24/0/2, podél lesa Geradlinig bis zum Grenzzeichen Nr. 24/0/2, entlang des Waldes		

ČESKO-NĚMECKÉ STÁTNÍ HRANICE
část Svobodný stát Bavorsko

TSCHECHISCH-DEUTSCHE STAATSGRENZE
Teil Freistaat Bayern

POPIS STÁTNÍCH HRANIC
BESCHREIBUNG DER STAATSGRENZE

Hraniční úsek / Grenzabschnitt: VIII

List č. / Blatt Nr.: 53

Hraniční znak / Grenzzeichen				Průběh státních hranic / Verlauf der Staatsgrenze	Hraniční mapa / Grenzkarte List č. / Blatt Nr.	Poznámka / Bemerkung
Číslo / Nummer	Iniciály / Initialen	Vyznačení / Vermarkung	Poloha / Lage			
1	2	3	4	5	6	7
24|0/2	C,D	Kámen Stein	Na okraji lesa Am Waldrand	Přímočaře až k hraničnímu znaku č. 24/0/3, podél lesa Geradlinig bis zum Grenzzeichen Nr. 24/0/3, entlang des Waldes	25,26	
24|0/3	C,D	Kámen Stein	Na okraji lesa Am Waldrand	Přímočaře až k hraničnímu znaku č. 24/1, podél lesa Geradlinig bis zum Grenzzeichen Nr. 24/1, entlang des Waldes	26	
24/1	C,DB	Kámen Stein	Na okraji lesa Am Waldrand	Přímočaře až k hraničnímu znaku č. 24/1/0/1, podél lesa Geradlinig bis zum Grenzzeichen Nr. 24/1/0/1, entlang des Waldes		
24/1|0/1	C,D	Kámen Stein	Na okraji lesa, severně od zemědělské usedlosti Am Waldrand, nördlich eines landwirtschaftlichen Anwesens	Přímočaře až k hraničnímu znaku č. 24/2, podél lesa, částečně podél cesty Geradlinig bis zum Grenzzeichen Nr. 24/2, entlang des Waldes, teilweise entlang eines Weges		
24/2	C,DB	Kámen Stein	Na okraji lesa, severovýchodně od zemědělské usedlosti, u jižního okraje cesty, cca 10 m severovýchodně od křížku (boží muka) Am Waldrand, nordöstlich des landwirtschaftlichen Anwesens, am südlichen Wegrand, ca. 10 m nordöstlich eines Feldkreuzes	Přímočaře až k hraničnímu znaku č. 24/2/0/1, podél cesty a lesa Geradlinig bis zum Grenzzeichen Nr. 24/2/0/1, entlang des Weges und des Waldes		

ČESKO-NĚMECKÉ STÁTNÍ HRANICE
část Svobodný stát Bavorsko

TSCHECHISCH-DEUTSCHE STAATSGRENZE
Teil Freistaat Bayern

POPIS STÁTNÍCH HRANIC
BESCHREIBUNG DER STAATSGRENZE

Hraniční úsek / Grenzabschnitt: VIII

List č. / Blatt Nr.: 54

Hraniční znak / Grenzzeichen				Průběh státních hranic / Verlauf der Staatsgrenze	Hraniční mapa / Grenzkarte List č. / Blatt Nr.	Poznámka / Bemerkung
Číslo / Nummer	Iniciály / Initialen	Vyznačení / Vermarkung	Poloha / Lage			
1	2	3	4	5	6	7
24/2/0/1	C,D	Kámen / Stein	Na okraji lesa, u jižního okraje cesty / Am Waldrand, am südlichen Wegrand	Přímočaře až k hraničnímu znaku č. 24/2/0/2, podél cesty a lesa / Geradlinig bis zum Grenzzeichen Nr. 24/2/0/2, entlang des Weges und des Waldes	26	
24/2/0/2	C,D	Kámen / Stein	Na okraji lesa, u jižního okraje cesty / Am Waldrand, am südlichen Wegrand	Přímočaře až k hraničnímu znaku č. 24/2/0/3, podél cesty a lesa / Geradlinig bis zum Grenzzeichen Nr. 24/2/0/3, entlang des Weges und des Waldes		
24/2/0/3	C,D	Kámen / Stein	Na okraji lesa, u jižního okraje cesty / Am Waldrand, am südlichen Wegrand	Přímočaře až k hraničnímu znaku č. 24/2/0/4, podél cesty a lesa / Geradlinig bis zum Grenzzeichen Nr. 24/2/0/4, entlang des Weges und des Waldes		
24/2/0/4	C,D	Kámen / Stein	Na okraji lesa, u jižního okraje cesty / Am Waldrand, am südlichen Wegrand	Přímočaře až k hraničnímu znaku č. 24/2/0/5, podél cesty a lesa / Geradlinig bis zum Grenzzeichen Nr. 24/2/0/5, entlang des Weges und des Waldes		
24/2/0/5	C,D	Kámen / Stein	Na okraji lesa, u jižního okraje cesty / Am Waldrand, am südlichen Wegrand	Přímočaře až k hraničnímu znaku č. 24/3, podél cesty a lesa / Geradlinig bis zum Grenzzeichen Nr. 24/3, entlang des Weges und des Waldes		
24/3	C,DB	Kámen / Stein	Na okraji lesa, u jižního okraje cesty / Am Waldrand, am südlichen Wegrand	Přímočaře až k hraničnímu znaku č. 24/3/0/1, podél cesty a lesa / Geradlinig bis zum Grenzzeichen Nr. 24/3/0/1, entlang des Weges und des Waldes		

ČESKO-NĚMECKÉ STÁTNÍ HRANICE
část Svobodný stát Bavorsko

TSCHECHISCH-DEUTSCHE STAATSGRENZE
Teil Freistaat Bayern

POPIS STÁTNÍCH HRANIC
BESCHREIBUNG DER STAATSGRENZE

Hraniční úsek / Grenzabschnitt: VIII

List č. / Blatt Nr.: 55

Hraniční znak / Grenzzeichen				Průběh státních hranic / Verlauf der Staatsgrenze	Hraniční mapa / Grenzkarte List č. / Blatt Nr.	Poznámka / Bemerkung
Číslo / Nummer	Iniciály / Initialen	Vyznačení / Vermarkung	Poloha / Lage			
1	2	3	4	5	6	7
24/3|0/1	C,D	Kámen Stein	Na okraji lesa, u jižního okraje cesty Am Waldrand, am südlichen Wegrand	Přímočaře až k hraničnímu znaku č. 24/3/0/2, podél cesty a lesa Geradlinig bis zum Grenzzeichen Nr. 24/3/0/2, entlang des Weges und des Waldes	26	
24/3|0/2	C,D	Kámen Stein	Na okraji lesa, u jižního okraje cesty Am Waldrand, am südlichen Wegrand	Přímočaře až k hraničnímu znaku č. 24/3/0/3, podél cesty a lesa Geradlinig bis zum Grenzzeichen Nr. 24/3/0/3, entlang des Weges und des Waldes		
24/3|0/3	C,D	Kámen Stein	Na okraji lesa, u jihozápadního okraje cesty Am Waldrand, am südwestlichen Wegrand	Přímočaře až k hraničnímu znaku č. 24/2/0/4, podél cesty a lesa Geradlinig bis zum Grenzzeichen Nr. 24/2/0/4, entlang des Weges und des Waldes		
24/3|0/4	C,D	Kámen Stein	Na okraji lesa, u jihozápadního okraje cesty Am Waldrand, am südwestlichen Wegrand	Přímočaře až k hraničnímu znaku č. 24/4, podél cesty a lesa Geradlinig bis zum Grenzzeichen Nr. 24/4, entlang des Weges und des Waldes		
24/4	C,DB	Kámen Stein	Na okraji lesa, u jihozápadního okraje cesty Am Waldrand, am südwestlichen Wegrand	Přímočaře až k hraničnímu znaku č. 24/4/0/1, podél cesty a lesa Geradlinig bis zum Grenzzeichen Nr. 24/4/0/1, entlang des Weges und des Waldes		Státní hranice probíhají jihovýchodním směrem z mírného svahu, částečně podél lesa až k Spálenému potoku Die Staatsgrenze verläuft leicht fallend in südöstlicher Richtung, teilweise entlang des Waldes bis zum Danglesbach
24/4|0/1	C,D	Kámen Stein	Na okraji lesa, u jihozápadního okraje cesty Am Waldrand, am südwestlichen Wegrand	Přímočaře až k hraničnímu znaku č. 24/4/0/2, podél cesty a lesa Geradlinig bis zum Grenzzeichen Nr. 24/4/0/2, entlang des Weges und des Waldes		

ČESKO-NĚMECKÉ STÁTNÍ HRANICE
část Svobodný stát Bavorsko

TSCHECHISCH-DEUTSCHE STAATSGRENZE
Teil Freistaat Bayern

POPIS STÁTNÍCH HRANIC
BESCHREIBUNG DER STAATSGRENZE

Hraniční úsek / Grenzabschnitt: VIII

List č. / Blatt Nr.: 56

Hraniční znak / Grenzzeichen				Průběh státních hranic / Verlauf der Staatsgrenze	Hraniční mapa / Grenzkarte List č. / Blatt Nr.	Poznámka / Bemerkung
Číslo / Nummer	Iniciály / Initialen	Vyznačení / Vermarkung	Poloha / Lage			
1	2	3	4	5	6	7
24/4/0/2	C,D	Kámen Stein	Na okraji lesa Am Waldrand	Přímočaře až k hraničnímu znaku č. 24/4/0/3, podél lesa Geradlinig bis zum Grenzzeichen Nr. 24/4/0/3, entlang des Waldes	26	
24/4/0/3	C,D	Kámen Stein	Na okraji lesa Am Waldrand	Přímočaře až k hraničnímu znaku č. 24/5, podél lesa Geradlinig bis zum Grenzzeichen Nr. 24/5, entlang des Waldes		
24/5	C,DB	Kámen Stein	Na okraji lesa, na začátku cesty, probíhající podél státních hranic na německém území Am Waldrand, am Beginn eines die Grenze auf deutschem Gebiet begleitenden Weges	Přímočaře až k hraničnímu znaku č. 24/5/0/1, podél lesa a cesty Geradlinig bis zum Grenzzeichen Nr. 24/5/0/1, enlang des Waldes und des Weges		
24/5/0/1	C,D	Kámen Stein	Na okraji lesa, u severního okraje cesty Am Waldrand, am nördlichen Wegrand	Přímočaře až k hraničnímu znaku č. 24/5/0/2, podél lesa a cesty Geradlinig bis zum Grenzzeichen Nr. 24/5/0/2, entlang des Waldes und des Weges		
24/5/0/2	C,D	Kámen Stein	Na okraji lesa, u severního okraje cesty Am Waldrand, am nördlichen Wegrand	Přímočaře až k hraničnímu znaku č. 24/5/0/3, podél lesa a cesty Geradlinig bis zum Grenzzeichen Nr. 24/5/0/3, entlang des Waldes und des Weges		
24/5/0/3	C,D	Kámen Stein	Na okraji lesa, u severního okraje cesty Am Waldrand, am nördlichen Wegrand	Přímočaře až k hraničnímu znaku č. 24/5/0/4, podél lesa a cesty Geradlinig bis zum Grenzzeichen Nr. 24/5/0/4 entlang des Waldes und des Weges		

ČESKO-NĚMECKÉ STÁTNÍ HRANICE
část Svobodný stát Bavorsko

TSCHECHISCH-DEUTSCHE STAATSGRENZE
Teil Freistaat Bayern

POPIS STÁTNÍCH HRANIC
BESCHREIBUNG DER STAATSGRENZE

Hraniční úsek / Grenzabschnitt: VIII

List č. / Blatt Nr.: 57

Hraniční znak / Grenzzeichen				Průběh státních hranic / Verlauf der Staatsgrenze	Hraniční mapa / Grenzkarte List č. / Blatt Nr.	Poznámka / Bemerkung
Číslo / Nummer	Iniciály / Initialen	Vyznačení / Vermarkung	Poloha / Lage			
1	2	3	4	5	6	7
24/5/0/4	C,D	Kámen Stein	Na okraji lesa, u severního okraje cesty Am Waldrand, am nördlichen Wegrand	Přímočaře až k hraničnímu znaku č. 24/5/0/5, podél lesa a cesty Geradlinig bis zum Grenzzeichen Nr. 24/5/0/5, entlang des Waldes und des Weges	26	
24/5/0/5	C,D	Kámen Stein	Na okraji lesa, u severovýchodního okraje cesty Am Waldrand, am nordöstlichen Wegrand	Přímočaře až k hraničnímu znaku č. 24/5/0/6, podél lesa a cesty Geradlinig bis zum Grenzzeichen Nr. 24/5/0/6, entlang des Waldes und des Weges		
24/5/0/6	C,D	Kámen Stein	Na okraji lesa, u severovýchodního okraje cesty Am Waldrand, am nordöstlichen Wegrand	Přímočaře až k hraničnímu znaku č. 24/5/0/7, podél lesa a cesty Geradlinig bis zum Grenzzeichen Nr. 24/5/0/7, entlang des Waldes und des Weges		
24/5/0/7	C,D	Kámen Stein	Na okraji lesa, u severovýchodního okraje cesty Am Waldrand, am nordöstlichen Wegrand	Přímočaře až k hraničnímu znaku č. 24/6, podél lesa a cesty Geradlinig bis zum Grenzzeichen Nr. 24/6, entlang des Waldes und des Weges		
24/6	C,DB	Kámen Stein	Na okraji lesa, u severovýchodního okraje cesty Am Waldrand, am nordöstlichen Wegrand	Přímočaře až k hraničnímu znaku č. 24/6/0/1, podél lesa a cesty Geradlinig bis zum Grenzzeichen Nr. 24/6/0/1, entlang des Waldes und des Weges		
24/6/0/1	C,D	Kámen Stein	Na okraji lesa, u severovýchodního okraje cesty Am Waldrand, am nordöstlichen Wegrand	Přímočaře až k hraničnímu znaku č. 24/6/0/2, podél lesa a cesty Geradlinig bis zum Grenzzeichen Nr. 24/6/0/2, entlang des Waldes und des Weges		

ČESKO-NĚMECKÉ STÁTNÍ HRANICE
část Svobodný stát Bavorsko

TSCHECHISCH-DEUTSCHE STAATSGRENZE
Teil Freistaat Bayern

POPIS STÁTNÍCH HRANIC
BESCHREIBUNG DER STAATSGRENZE

Hraniční úsek / Grenzabschnitt: VIII

List č. / Blatt Nr.: 58

Hraniční znak / Grenzzeichen				Průběh státních hranic / Verlauf der Staatsgrenze	Hraniční mapa / Grenzkarte List č. / Blatt Nr.	Poznámka / Bemerkung
Číslo / Nummer	Iniciály / Initialen	Vyznačení / Vermarkung	Poloha / Lage			
1	2	3	4	5	6	7
24|0 / 6|2	C,D	Kámen / Stein	Na okraji lesa, u severovýchodního okraje cesty / Am Waldrand, am nordöstlichen Wegrand	Přímočaře až k hraničnímu znaku č. 24/7, podél lesa a cesty / Geradlinig bis zum Grenzzeichen Nr. 24/7, entlang des Waldes und des Weges	26	
24/7	C,DB	Kámen / Stein	Na okraji lesa, východně od cesty, která odbočuje jihozápadním směrem, severně od zemědělské usedlosti / Am Waldrand, östlich des Weges, der in südwestlicher Richtung abbiegt, nördlich eines landwirtschaftlichen Anwesens	Přímočaře až k hraničnímu znaku č. 24/7/0/1, podél lesa / Geradlinig bis zum Grenzzeichen Nr. 24/7/0/1, entlang des Waldes		
24|0 / 7|1	C,D	Kámen / Stein	Na okraji lesa, severovýchodně od zemědělské usedlosti / Am Waldrand, nordöstlich des landwirtschaftlichen Anwesens	Přímočaře až k hraničnímu znaku č. 24/7/0/2, podél lesa / Geradlinig bis zum Grenzzeichen Nr. 24/7/0/2, entlang des Waldes		
24|0 / 7|2	C,D	Kámen / Stein	Na okraji lesa, cca 7 m severovýchodně od božích muk / Am Waldrand, ca. 7 m nordöstlich eines Feldkreuzes	Přímočaře až k hraničnímu znaku č. 24/7/0/3, podél lesa / Geradlinig bis zum Grenzzeichen Nr. 24/7/0/3, entlang des Waldes		
24|0 / 7|3	C,D	Kámen / Stein	Na okraji lesa, cca 6 m jihovýchodně od božích muk / Am Waldrand, ca. 6 m südöstlich des Feldkreuzes	Přímočaře až k hraničnímu znaku č. 24/8, podél lesa / Geradlinig bis zum Grenzzeichen Nr. 24/8, entlang des Waldes		

ČESKO-NĚMECKÉ STÁTNÍ HRANICE
část Svobodný stát Bavorsko

TSCHECHISCH-DEUTSCHE STAATSGRENZE
Teil Freistaat Bayern

POPIS STÁTNÍCH HRANIC
BESCHREIBUNG DER STAATSGRENZE

Hraniční úsek / Grenzabschnitt: VIII

List č. / Blatt Nr.: 59

Hraniční znak / Grenzzeichen				Průběh státních hranic / Verlauf der Staatsgrenze	Hraniční mapa / Grenzkarte List č. / Blatt Nr.	Poznámka / Bemerkung
Číslo / Nummer	Iniciály / Initialen	Vyznačení / Vermarkung	Poloha / Lage			
1	2	3	4	5	6	7
24/8	C,DB	Kámen Stein	Na okraji lesa Am Waldrand	Přímočaře až k hraničnímu znaku č. 24/8/0/1, podél lesa Geradlinig bis zum Grenzzeichen Nr. 24/8/0/1, entlang des Waldes	26,27	
24/8|0/1	C,D	Kámen Stein	Na okraji lesa Am Waldrand	Přímočaře až k hraničnímu znaku č. 24/8/0/2, podél řady stromů Geradlinig bis zum Grenzzeichen Nr. 24/8/0/2, entlang einer Baumreihe		
24/8|0/2	C,D	Kámen Stein	Na louce, mezi dvěma duby Auf einer Wiese, zwischen zwei Eichen	Přímočaře až k hraničnímu znaku č. 24/9, podél řady stromů Geradlinig bis zum Grenzzeichen Nr. 24/9, entlang der Baumreihe		
24/9	C,DB	Kámen Stein	Na louce, mezi dvěma duby Auf der Wiese, zwischen zwei Eichen	Přímočaře až k hraničnímu znaku č. 24/9/0/1, podél řady stromů Geradlinig bis zum Grenzzeichen Nr. 24/9/0/1, entlang der Baumreihe		
24/9|0/1	C,D	Kámen Stein	Na louce, mezi dvěma duby Auf der Wiese, zwischen zwei Eichen	Přímočaře až k hraničnímu znaku č. 24/9/0/2, částečně podél řady stromů Geradlinig bis zum Grenzzeichen Nr. 24/9/0/2, teilweise entlang der Baumreihe	27	
24/9|0/2	C,D	Kámen Stein	Na louce Auf der Wiese	Přímočaře až k hraničnímu znaku č. 24/10 Geradlinig bis zum Grenzzeichen Nr. 24/10		
24/10	C,DB	Kámen Stein	Na louce Auf der Wiese	Přímočaře až k hraničnímu znaku č. 24/10/0/1 Geradlinig bis zum Grenzzeichen Nr. 24/10/0/1		

ČESKO-NĚMECKÉ STÁTNÍ HRANICE
část Svobodný stát Bavorsko

TSCHECHISCH-DEUTSCHE STAATSGRENZE
Teil Freistaat Bayern

POPIS STÁTNÍCH HRANIC
BESCHREIBUNG DER STAATSGRENZE

Hraniční úsek / Grenzabschnitt: VIII

List č. / Blatt Nr.: 60

Hraniční znak / Grenzzeichen				Průběh státních hranic / Verlauf der Staatsgrenze	Hraniční mapa / Grenzkarte List č. / Blatt Nr.	Poznámka / Bemerkung
Číslo / Nummer	Iniciály / Initialen	Vyznačení / Vermarkung	Poloha / Lage			
1	2	3	4	5	6	7
24/10/0/1	C,D	Kámen Stein	Na louce Auf der Wiese	Přímočaře až k hraničnímu znaku č. 24/10/0/2 Geradlinig bis zum Grenzzeichen Nr. 24/10/0/2	27	
24/10/0/2	C,D	Kámen Stein	Na louce, severně od zemědělské usedlosti Auf der Wiese, nördlich eines landwirtschaftlichen Anwesens	Přímočaře až k hraničnímu znaku č. 24/11 Geradlinig bis zum Grenzzeichen Nr. 24/11		
24/11	C,DB	Kámen Stein	Na louce, severně od zemědělské usedlosti Auf der Wiese, nördlich des landwirtschaftlichen Anwesens	Přímočaře až k hraničnímu znaku č. 24/11/0/1 Geradlinig bis zum Grenzzeichen Nr. 24/11/0/1		
24/11/0/1	C,D	Kámen Stein	Na louce Auf der Wiese	Přímočaře až k hraničnímu znaku č. 24/11/0/2 Geradlinig bis zum Grenzzeichen Nr. 24/11/0/2		
24/11/0/2	C,D	Kámen Stein	Na louce Auf der Wiese	Přímočaře až k hraničnímu znaku č. 24/12, podél cesty Geradlinig bis zum Grenzzeichen Nr. 24/12, entlang des Weges		
24/12	C,DB	Kámen Stein	Na louce, u jižního okraje cesty Auf der Wiese, am südlichen Wegrand	Přímočaře až k hraničnímu znaku č. 24/12/0/1, podél cesty Geradlinig bis zum Grenzzeichen Nr. 24/12/0/1, entlang des Weges		
24/12/0/1	C,D	Kámen Stein	Na louce, u jižního okraje cesty Auf der Wiese, am südlichen Wegrand	Přímočaře až k hraničnímu znaku č. 24/13, podél cesty Geradlinig bis zum Grenzzeichen Nr. 24/13, entlang des Weges		

ČESKO-NĚMECKÉ STÁTNÍ HRANICE
část Svobodný stát Bavorsko

TSCHECHISCH-DEUTSCHE STAATSGRENZE
Teil Freistaat Bayern

POPIS STÁTNÍCH HRANIC
BESCHREIBUNG DER STAATSGRENZE

Hraniční úsek / Grenzabschnitt: VIII

List č. / Blatt Nr.: 61

Hraniční znak / Grenzzeichen				Průběh státních hranic / Verlauf der Staatsgrenze	Hraniční mapa / Grenzkarte List č. / Blatt Nr.	Poznámka / Bemerkung
Číslo / Nummer	Iniciály / Initialen	Vyznačení / Vermarkung	Poloha / Lage			
1	2	3	4	5	6	7
24/13	C,DB	Kámen Stein	Na louce, u jižního okraje cesty Auf der Wiese, am südlichen Wegrand	Přímočaře až k hraničnímu znaku č. 24/13/0/1, podél cesty Geradlinig bis zum Grenzzeichen Nr. 24/13/0/1, entlang des Weges	27	
24/13|0/1	C,D	Kámen Stein	Na louce, u jižního okraje cesty Auf der Wiese, am südlichen Wegrand	Přímočaře až k hraničnímu znaku č. 24/13/0/2, přes cestu Geradlinig bis zum Grenzzeichen Nr. 24/13/0/2, den Weg überquerend		
24/13|0/2	C,D	Kámen Stein	Na louce, na pravém břehu Spáleného potoka, severně od cesty, která odbočuje jihozápadním směrem Auf der Wiese, am rechten Ufer des Danglesbaches, nördlich des Weges, der in südwestlicher Richtung abbiegt	Přímočaře až k hraničnímu znaku č. 25, přes Spálený potok Geradlinig bis zum Grenzzeichen Nr. 25, den Danglesbach überquerend		
25	C,DB	Kámen se znaky letopočet "1766" Wappenstein Jahreszahl "1766"	Na louce, na levém břehu Spáleného potoka Auf der Wiese, am linken Ufer des Danglesbaches	Přímočaře až k hraničnímu znaku č. 25/1, podél příkopu Geradlinig bis zum Grenzzeichen Nr. 25/1, entlang eines Grabens		Státní hranice probíhají východním směrem do mírného svahu Die Staatsgrenze verläuft in östlicher Richtung leicht ansteigend
25/1	C,DB	Kámen Stein	Na louce, u příkopu Auf der Wiese, bei dem Graben	Přímočaře až k hraničnímu znaku č. 25/2 Geradlinig bis zum Grenzzeichen Nr. 25/2		

ČESKO-NĚMECKÉ STÁTNÍ HRANICE
část Svobodný stát Bavorsko

TSCHECHISCH-DEUTSCHE STAATSGRENZE
Teil Freistaat Bayern

POPIS STÁTNÍCH HRANIC
BESCHREIBUNG DER STAATSGRENZE

Hraniční úsek / Grenzabschnitt: VIII

List č. / Blatt Nr.: 62

Hraniční znak / Grenzzeichen				Průběh státních hranic / Verlauf der Staatsgrenze	Hraniční mapa / Grenzkarte List č. / Blatt Nr.	Poznámka / Bemerkung
Číslo / Nummer	Iniciály / Initialen	Vyznačení / Vermarkung	Poloha / Lage			
1	2	3	4	5	6	7
25/2	C,DB	Kámen Stein	V lese, jižně od příkopu Im Wald, südlich des Grabens	Přímočaře až k hraničnímu znaku č. 25/3, částečně podél příkopu Geradlinig bis zum Grenzzeichen Nr. 25/3, teilweise entlang des Grabens	27	
25/3	C,DB	Kámen Stein	V lese, jižně od pěšiny Im Wald, südlich eines Fußweges	Přímočaře až k hraničnímu znaku č. 25/3/0/1, podél pěšiny Geradlinig bis zum Grenzzeichen Nr. 25/3/0/1, entlang des Fußweges		
25/3|0/1	C,D	Kámen Stein	V lese, jižně od pěšiny Im Wald, südlich des Fußweges	Přímočaře až k hraničnímu znaku č. 25/4, podél pěšiny Geradlinig bis zum Grenzzeichen Nr. 25/4, entlang des Fußweges		
25/4	C,DB	Kámen Stein	V lese, jižně od pěšiny Im Wald, südlich des Fußweges	Přímočaře až k hraničnímu znaku č. 25/5 Geradlinig bis zum Grenzzeichen Nr. 25/5		
25/5	C,DB	Kámen Stein	V lese Im Wald	Přímočaře až k hraničnímu znaku č. 25/6 Geradlinig bis zum Grenzzeichen Nr. 25/6		
25/6	C,DB	Kámen Stein	V lese Im Wald	Přímočaře až k hraničnímu znaku č. 25/6/0/1 Geradlinig bis zum Grenzzeichen Nr. 25/6/0/1		
25/6|0/1	C,D	Kámen Stein	V lese Im Wald	Přímočaře až k hraničnímu znaku č. 25/7, částečně podél lesní paseky Geradlinig bis zum Grenzzeichen Nr. 25/7, teilweise entlang einer Waldlichtung	27,28	

ČESKO-NĚMECKÉ STÁTNÍ HRANICE
část Svobodný stát Bavorsko

TSCHECHISCH-DEUTSCHE STAATSGRENZE
Teil Freistaat Bayern

POPIS STÁTNÍCH HRANIC
BESCHREIBUNG DER STAATSGRENZE

Hraniční úsek / Grenzabschnitt: VIII

List č. / Blatt Nr.: 63

Hraniční znak Grenzzeichen				Průběh státních hranic Verlauf der Staatsgrenze	Hraniční mapa Grenzkarte List č. Blatt Nr.	Poznámka Bemerkung
Číslo Nummer	Iniciály Initialen	Vyznačení Vermarkung	Poloha Lage			
1	2	3	4	5	6	7
25/7	C,DB	Kámen Stein	Na severním okraji paseky Am nördlichen Rand der Waldlichtung	Přímočaře až k hraničnímu znaku č. 25/8, podél lesní paseky Geradlinig bis zum Grenzzeichen Nr. 25/8, entlang der Waldlichtung	28	
25/8	C,DB	Kámen Stein	Na severním okraji paseky, západně od začátku cesty, která probíhá východním směrem Am nördlichen Rand der Waldlichtung, westlich des Beginns eines in östlicher Richtung verlaufenden Weges	Přímočaře až k hraničnímu znaku č. 25/9, částečně podél cesty Geradlinig bis zum Grenzzeichen Nr. 25/9, teilweise entlang des Weges		
25/9	C,DB	Kámen Stein	V lese, u jižního okraje cesty, na severozápadním okraji lesního průseku Im Wald, am südlichen Wegrand, beim nordwestlichen Rand einer Waldschneise	Přímočaře až k hraničnímu znaku č. 25/10, podél lesního průseku Geradlinig bis zum Grenzzeichen Nr. 25/10, entlang der Waldschneise		
25/10	C,DB	Kámen Stein	Na severním okraji lesního průseku a cesty Am nördlichen Rand der Waldschneise und des Weges	Přímočaře až k hraničnímu znaku č. 25/11, podél lesního průseku Geradlinig bis zum Grenzzeichen Nr. 25/11, entlang der Waldschneise		
25/11	C,DB	Kámen Stein	Na severním okraji lesního průseku a cesty Am nördlichen Rand der Waldschneise und des Weges	Přímočaře až k hraničnímu znaku č. 25/12, podél lesního průseku Geradlinig bis zum Grenzzeichen Nr. 25/12, entlang der Waldschneise		

ČESKO-NĚMECKÉ STÁTNÍ HRANICE
část Svobodný stát Bavorsko

TSCHECHISCH-DEUTSCHE STAATSGRENZE
Teil Freistaat Bayern

POPIS STÁTNÍCH HRANIC
BESCHREIBUNG DER STAATSGRENZE

Hraniční úsek / Grenzabschnitt: VIII

List č. / Blatt Nr.: 64

Hraniční znak / Grenzzeichen				Průběh státních hranic / Verlauf der Staatsgrenze	Hraniční mapa / Grenzkarte List č. / Blatt Nr.	Poznámka / Bemerkung
Číslo / Nummer	Iniciály / Initialen	Vyznačení / Vermarkung	Poloha / Lage			
1	2	3	4	5	6	7
25/12	C,DB	Kámen Stein	Na severním okraji lesního průseku a cesty Am nördlichen Rand der Waldschneide und des Weges	Přímočaře až k hraničnímu znaku č. 25/13, podél cesty Geradlinig bis zum Grenzzeichen Nr. 25/13, entlang des Weges	28	Státní hranice probíhají východním směrem z mírného svahu Die Staatsgrenze verläuft leicht fallend in östlicher Richtung
25/13	C,DB	Kámen Stein	V lese, u severovýchodního okraje cesty Im Wald, am nordöstlichen Wegrand	Přímočaře až k hraničnímu znaku č. 25/14, na cestě Geradlinig bis zum Grenzzeichen Nr. 25/14, auf dem Weg		
25/14	C,DB	Kámen Stein	V lese, u severovýchodního okraje cesty Im Wald, am nordöstlichen Wegrand	Přímočaře až k hraničnímu znaku č. 26 Geradlinig bis zum Grenzzeichen Nr. 26		
26	C,DB	Kámen se znaky letopočet "1766" Wappenstein Jahreszahl "1766"	Na okraji lesa, u příkopu Am Waldrand, an einem Graben	Přímočaře až k hraničnímu znaku č. 26/1, podél lesa, částečně podél příkopu Geradlinig bis zum Grenzzeichen Nr. 26/1, entlang des Waldes, teilweise entlang des Grabens		
26/1	C,DB	Kámen Stein	Na okraji lesa Am Waldrand	Přímočaře až k hraničnímu znaku č. 26/1/0/1, podél lesa Geradlinig bis zum Grenzzeichen Nr. 26/1/0/1, entlang des Waldes		
26|0 / 1|1	C,D	Kámen Stein	Na okraji lesa Am Waldrand	Přímočaře až k hraničnímu znaku č. 26/1/0/2, podél lesa Geradlinig bis zum Grenzzeichen Nr. 26/1/0/2, entlang des Waldes		

ČESKO-NĚMECKÉ STÁTNÍ HRANICE
část Svobodný stát Bavorsko

TSCHECHISCH-DEUTSCHE STAATSGRENZE
Teil Freistaat Bayern

POPIS STÁTNÍCH HRANIC
BESCHREIBUNG DER STAATSGRENZE

Hraniční úsek / Grenzabschnitt: VIII

List č. / Blatt Nr.: 65

Hraniční znak / Grenzzeichen				Průběh státních hranic / Verlauf der Staatsgrenze	Hraniční mapa / Grenzkarte List č. / Blatt Nr.	Poznámka / Bemerkung
Číslo / Nummer	Iniciály / Initialen	Vyznačení / Vermarkung	Poloha / Lage			
1	2	3	4	5	6	7
26/1/0/2	C,D	Kámen Stein	Na okraji lesa Am Waldrand	Přímočaře až k hraničnímu znaku č. 26/1/0/3, podél lesa Geradlinig bis zum Grenzzeichen Nr. 26/1/0/3, entlang des Waldes	28	
26/1/0/3	C,D	Kámen Stein	Na okraji lesa Am Waldrand	Přímočaře až k hraničnímu znaku č. 26/2, podél lesa Geradlinig bis zum Grenzzeichen Nr. 26/2, entlang des Waldes	28,29	
26/2	C,DB	Kámen Stein	Na okraji lesa Am Waldrand	Přímočaře až k hraničnímu znaku č. 26/2/0/1, podél lesa Geradlinig bis zum Grenzzeichen Nr. 26/2/0/1, entlang des Waldes		Státní hranice probíhají severovýchodním směrem Die Staatsgrenze verläuft in nordöstlicher Richtung
26/2/0/1	C,D	Kámen Stein	Na okraji lesa Am Waldrand	Přímočaře až k hraničnímu znaku č. 26/2/0/2, podél lesa Geradlinig bis zum Grenzzeichen Nr. 26/2/0/2, entlang des Waldes	29	
26/2/0/2	C,D	Kámen Stein	Na okraji lesa, západně od začátku příkopu Am Waldrand, westlich des Beginns eines Grabens	Přímočaře až k hraničnímu znaku č. 26/3, částečně podél lesa a příkopu Geradlinig bis zum Grenzzeichen Nr. 26/3, teilweise entlang des Waldes und des Grabens		
26/3	C,DB	Kámen Stein	V lese Im Wald	Přímočaře až k hraničnímu znaku č. 26/3/0/1 Geradlinig bis zum Grenzzeichen Nr. 26/3/0/1		

ČESKO-NĚMECKÉ STÁTNÍ HRANICE
část Svobodný stát Bavorsko

TSCHECHISCH-DEUTSCHE STAATSGRENZE
Teil Freistaat Bayern

POPIS STÁTNÍCH HRANIC
BESCHREIBUNG DER STAATSGRENZE

Hraniční úsek / Grenzabschnitt: VIII

List č. / Blatt Nr.: 66

Hraniční znak / Grenzzeichen				Průběh státních hranic / Verlauf der Staatsgrenze	Hraniční mapa / Grenzkarte List č. / Blatt Nr.	Poznámka / Bemerkung
Číslo / Nummer	Iniciály / Initialen	Vyznačení / Vermarkung	Poloha / Lage			
1	2	3	4	5	6	7
26/3|0/1	C,D	Kámen Stein	V lese Im Wald	Přímočaře až k hraničnímu znaku č. 26/4 Geradlinig bis zum Grenzzeichen Nr. 26/4	29	
26/4	C,DB	Kámen Stein	V lese Im Wald	Přímočaře až k hraničnímu znaku č. 26/4/0/1 Geradlinig bis zum Grenzzeichen Nr. 26/4/0/1		
26/4|0/1	C,D	Kámen Stein	V lese, na začátku cesty, vedoucí podél státních hranic Im Wald, am Beginn eines die Staatsgrenze begleitenden Weges	Přímočaře až k hraničnímu znaku č. 26/4/0/2, podél cesty, částečně podél lesní paseky Geradlinig bis zum Grenzzeichen Nr. 26/4/0/2, entlang des Weges, teilweise entlang einer Waldlichtung		
26/4|0/2	C,D	Kámen Stein	V lese, u severního okraje cesty, u jižního okraje paseky Im Wald, am nördlichen Wegrand, am Südrand der Lichtung	Přímočaře až k hraničnímu znaku č. 26/4/0/3, podél cesty a paseky Geradlinig bis zum Grenzzeichen Nr. 26/4/0/3, entlang des Weges und der Lichtung		
26/4|0/3	C,D	Kámen Stein	V lese, u severního okraje cesty, u jižního okraje paseky Im Wald, am nördlichen Wegrand, am Südrand der Lichtung	Přímočaře až k hraničnímu znaku č. 26/5, podél cesty a paseky Geradlinig bis zum Grenzzeichen Nr. 26/5, entlang des Weges und der Lichtung		
26/5	C,DB	Kámen Stein	V lese, u severního okraje cesty, u jihovýchodního okraje paseky Im Wald, am nördlichen Wegrand, am Südostrand der Lichtung	Přímočaře až k hraničnímu znaku č. 26/6, na cestě Geradlinig bis zum Grenzzeichen Nr. 26/6, auf dem Weg		Státní hranice probíhají východním směrem Die Staatsgrenze verläuft in östlicher Richtung
26/6	C,DB	Kámen Stein	V lese, u jižního okraje cesty Im Wald, am südlichen Wegrand	Přímočaře až k hraničnímu znaku č. 26/6/0/1, podél cesty Geradlinig bis zum Grenzzeichen Nr. 26/6/0/1, entlang des Weges		

ČESKO-NĚMECKÉ STÁTNÍ HRANICE
část Svobodný stát Bavorsko

TSCHECHISCH-DEUTSCHE STAATSGRENZE
Teil Freistaat Bayern

POPIS STÁTNÍCH HRANIC
BESCHREIBUNG DER STAATSGRENZE

Hraniční úsek / Grenzabschnitt: VIII

List č. / Blatt Nr.: 67

Hraniční znak / Grenzzeichen				Průběh státních hranic / Verlauf der Staatsgrenze	Hraniční mapa / Grenzkarte List č. / Blatt Nr.	Poznámka / Bemerkung
Číslo / Nummer	Iniciály / Initialen	Vyznačení / Vermarkung	Poloha / Lage			
1	2	3	4	5	6	7
26/6/0/1	C,D	Kámen Stein	V lese, u jižního okraje cesty Im Wald, am südlichen Wegrand	Přímočaře až k hraničnímu znaku č. 26/6/0/2, na cestě Geradlinig bis zum Grenzzeichen Nr. 26/6/0/2, auf dem Weg	29	
26/6/0/2	C,D	Kámen Stein	V lese, u severního okraje cesty Im Wald, am nördlichen Wegrand	Přímočaře až k hraničnímu znaku č. 26/6/0/3, podél cesty Geradlinig bis zum Grenzzeichen Nr. 26/6/0/3, entlang des Weges		
26/6/0/3	C,D	Kámen Stein	V lese, u severního okraje cesty Im Wald, am nördlichen Wegrand	Přímočaře až k hraničnímu znaku č. 26/7, na cestě Geradlinig bis zum Grenzzeichen Nr. 26/7, auf dem Weg		
26/7	C,DB	Kámen Stein	V lese, u jižního okraje cesty Im Wald, am südlichen Wegrand	Přímočaře až k hraničnímu znaku č. 26/7/0/1, podél cesty Geradlinig bis zum Grenzzeichen Nr. 26/7/0/1, entlang des Weges		
26/7/0/1	C,D	Kámen Stein	V lese, u jižního okraje cesty Im Wald, am südlichen Wegrand	Přímočaře až k hraničnímu znaku č. 26/8, podél cesty Geradlinig bis zum Grenzzeichen Nr. 26/8, entlang des Weges		
26/8	C,DB	Kámen Stein	U severního okraje lesního průseku, u jižního okraje cesty Am nördlichen Rand einer Waldschneise, am südlichen Wegrand	Přímočaře až k hraničnímu znaku č. 26/8/0/1, podél lesního průseku, podél cesty Geradlinig bis zum Grenzzeichen Nr. 26/8/0/1, entlang der Waldschneise, entlang des Weges		

ČESKO-NĚMECKÉ STÁTNÍ HRANICE
část Svobodný stát Bavorsko

TSCHECHISCH-DEUTSCHE STAATSGRENZE
Teil Freistaat Bayern

POPIS STÁTNÍCH HRANIC
BESCHREIBUNG DER STAATSGRENZE

Hraniční úsek / Grenzabschnitt: VIII

List č. / Blatt Nr.: 68

Hraniční znak / Grenzzeichen				Průběh státních hranic / Verlauf der Staatsgrenze	Hraniční mapa / Grenzkarte List č. / Blatt Nr.	Poznámka / Bemerkung
Číslo / Nummer	Iniciály / Initialen	Vyznačení / Vermarkung	Poloha / Lage			
1	2	3	4	5	6	7
26|0 / 8|1	C,D	Kámen / Stein	U severovýchodního okraje lesního průseku, u jižního okraje cesty / Am nordöstlichen Rand der Waldschneise, am südlichen Wegrand	Přímočaře až k hraničnímu znaku č. 26/9, podél cesty / Geradlinig bis zum Grenzzeichen Nr. 26/9, entlang des Weges	29	
26/9	C,DB	Kámen / Stein	V lese, u jižního okraje cesty / Im Wald, am südlichen Wegrand	Přímočaře až k hraničnímu znaku č. 26/9/0/1, podél cesty / Geradlinig bis zum Grenzzeichen Nr. 26/9/0/1, entlang des Weges		
26|0 / 9|1	C,D	Kámen / Stein	V lese, u jižního okraje cesty / Im Wald, am südlichen Wegrand	Přímočaře až k hraničnímu znaku č. 26/9/0/2, podél cesty / Geradlinig bis zum Grenzzeichen Nr. 26/9/0/2, entlang des Weges		
26|0 / 9|2	C,D	Kámen / Stein	V lese, u jižního okraje cesty / Im Wald, beim südlichen Wegrand	Přímočaře až k hraničnímu znaku č. 26/9/0/3, podél cesty / Geradlinig bis zum Grenzzeichen Nr. 26/9/0/3, entlang des Weges		
26|0 / 9|3	C,D	Kámen / Stein	V lese, u jižního okraje cesty / Im Wald, am südlichen Wegrand	Přímočaře až k hraničnímu znaku č. 27, na cestě / Geradlinig bis zum Grenzzeichen Nr. 27, auf dem Weg		
27	C,DB	Kámen / Stein	V lese, u začátku stěrkové silnice, která na českém území probíhá severovýchodním směrem / Im Wald, am Beginn einer Schotterstraße, die auf tschechischem Gebiet in nordöstlicher Richtung verläuft	Přímočaře až k hraničnímu znaku č. 27/1 / Geradlinig bis zum Grenzzeichen Nr. 27/1		Státní hranice probíhají jihovýchodním směrem z mírného svahu až k Myslivskému potoku / Die Staatsgrenze verläuft in südöstlicher Richtung leicht fallend bis zum Wiesengraben

ČESKO-NĚMECKÉ STÁTNÍ HRANICE
část Svobodný stát Bavorsko

TSCHECHISCH-DEUTSCHE STAATSGRENZE
Teil Freistaat Bayern

POPIS STÁTNÍCH HRANIC
BESCHREIBUNG DER STAATSGRENZE

Hraniční úsek / Grenzabschnitt: VIII

List č. / Blatt Nr.: 69

Hraniční znak / Grenzzeichen				Průběh státních hranic / Verlauf der Staatsgrenze	Hraniční mapa / Grenzkarte List č. / Blatt Nr.	Poznámka / Bemerkung
Číslo / Nummer	Iniciály / Initialen	Vyznačení / Vermarkung	Poloha / Lage			
1	2	3	4	5	6	7
27/1	C,DB	Kámen Stein	V lese, na lesní pasece Im Wald, auf einer Waldlichtung	Přímočaře až k hraničnímu znaku č. 27/2 Geradlinig bis zum Grenzzeichen Nr. 27/2	29,30	
27/2	C,DB	Kámen Stein	V lese, u východního okraje lesní paseky Im Wald, am Ostrand der Waldlichtung	Přímočaře až k hraničnímu znaku č. 27/3, částečně podél lesa Geradlinig bis zum Grenzzeichen Nr. 27/3, teilweise entlang des Waldes	30	
27/3	C,DB	Kámen Stein	Na okraji lesa Am Waldrand	Přímočaře až k hraničnímu znaku č. 27/4 Geradlinig bis zum Grenzzeichen Nr. 27/4		
27/4	C,DB	Kámen Stein	Na louce Auf einer Wiese	Přímočaře až k hraničnímu znaku č. 27/4/0/1 Geradlinig bis zum Grenzzeichen Nr. 27/4/0/1		
$\frac{27\|0}{4\|1}$	C,D	Kámen Stein	Na louce Auf der Wiese	Přímočaře až k hraničnímu znaku č. 27/5 Geradlinig bis zum Grenzzeichen Nr. 27/5		
27/5	C,DB	Kámen Stein	Na louce Auf der Wiese	Přímočaře až k hraničnímu znaku č. 27/6 Geradlinig bis zum Grenzzeichen Nr. 27/6		
27/6	C,DB	Kámen Stein	Na louce Auf der Wiese	Přímočaře až k hraničnímu znaku č. 27/7 Geradlinig bis zum Grenzzeichen Nr. 27/7		
27/7	C,DB	Kámen Stein	Na louce Auf der Wiese	Přímočaře až k hraničnímu znaku č. 28, přes Myslivský potok Geradlinig bis zum Grenzzeichen Nr. 28, den Wiesengraben überquerend		

ČESKO-NĚMECKÉ STÁTNÍ HRANICE
část Svobodný stát Bavorsko

TSCHECHISCH-DEUTSCHE STAATSGRENZE
Teil Freistaat Bayern

POPIS STÁTNÍCH HRANIC
BESCHREIBUNG DER STAATSGRENZE

Hraniční úsek / Grenzabschnitt: VIII

List č. / Blatt Nr.: 70

Hraniční znak / Grenzzeichen				Průběh státních hranic / Verlauf der Staatsgrenze	Hraniční mapa / Grenzkarte List č. / Blatt Nr.	Poznámka / Bemerkung
Číslo / Nummer	Iniciály / Initialen	Vyznačení / Vermarkung	Poloha / Lage			
1	2	3	4	5	6	7
28	C,DB	Kámen Stein	Na louce, na levém břehu Myslivského potoka Auf der Wiese, am linken Ufer des Wiesengrabens	Přímočaře až k hraničnímu znaku č. 28/1 Geradlinig bis zum Grenzzeichen Nr. 28/1	30	Státní hranice probíhají východním směrem nejprve do prudkého, potom mírného svahu Die Staatsgrenze verläuft zunächst stark, dann leicht steigend in östlicher Richtung
28/1	C,DB	Kámen Stein	Na louce Auf der Wiese	Přímočaře až k hraničnímu znaku č. 28/1/0/1 Geradlinig bis zum Grenzzeichen Nr. 28/1/0/1		
28/1|0/1	C,D	Kámen Stein	Na louce Auf der Wiese	Přímočaře až k hraničnímu znaku č. 28/1/0/2 Geradlinig bis zum Grenzzeichen Nr. 28/1/0/2		
28/1|0/2	C,D	Kámen Stein	Na louce Auf der Wiese	Přímočaře až k hraničnímu znaku č. 28/2 Geradlinig bis zum Grenzzeichen Nr. 28/2	30,31	
28/2	C,DB	Kámen Stein	Na louce Auf der Wiese	Přímočaře až k hraničnímu znaku č. 28/2/0/1 Geradlinig bis zum Grenzzeichen Nr. 28/2/0/1		
28/2|0/1	C,D	Kámen Stein	Na louce Auf der Wiese	Přímočaře až k hraničnímu znaku č. 28/2/0/2 Geradlinig bis zum Grenzzeichen Nr. 28/2/0/2	31	
28/2|0/2	C,D	Kámen Stein	Na louce Auf der Wiese	Přímočaře až k hraničnímu znaku č. 28/2/0/3 Geradlinig bis zum Grenzzeichen Nr. 28/2/0/3		
28/2|0/3	C,D	Kámen Stein	Na louce Auf der Wiese	Přímočaře až k hraničnímu znaku č. 28/2/0/4 Geradlinig bis zum Grenzzeichen Nr. 28/2/0/4		

ČESKO-NĚMECKÉ STÁTNÍ HRANICE
část Svobodný stát Bavorsko

TSCHECHISCH-DEUTSCHE STAATSGRENZE
Teil Freistaat Bayern

POPIS STÁTNÍCH HRANIC
BESCHREIBUNG DER STAATSGRENZE

Hraniční úsek / Grenzabschnitt: VIII

List č. / Blatt Nr.: 71

Hraniční znak / Grenzzeichen				Průběh státních hranic / Verlauf der Staatsgrenze	Hraniční mapa / Grenzkarte List č. / Blatt Nr.	Poznámka / Bemerkung
Číslo / Nummer	Iniciály / Initialen	Vyznačení / Vermarkung	Poloha / Lage			
1	2	3	4	5	6	7
28/2|0/4	C,D	Kámen Stein	Na louce Auf der Wiese	Přímočaře až k hraničnímu znaku č. 28/3 Geradlinig bis zum Grenzzeichen Nr. 28/3	31	Státní hranice probíhají jihovýchodním směrem z pozvolného svahu, přes Rybniční potok, potom do svahu a zase z pozvolného svahu až k hraničnímu přechodu Všeruby-Eschlkam Die Staatsgrenze verläuft in südöstlicher Richtung leicht fallend, den Hopfenbach überquerend, dann steigend und wieder leicht fallend bis zum Grenzübergang Všeruby/ Neumark-Eschlkam
28/3	C,DB	Kámen Stein	Na louce Auf der Wiese	Přímočaře až k hraničnímu znaku č. 28/4 Geradlinig bis zum Grenzzeichen Nr. 28/4		
28/4	C,DB	Kámen Stein	Na louce Auf der Wiese	Přímočaře až k hraničnímu znaku č. 28/4/0/1 Geradlinig bis zum Grenzzeichen Nr. 28/4/0/1		
28/4|0/1	C,D	Kámen Stein	Na louce Auf der Wiese	Přímočaře až k hraničnímu znaku č. 28/5 Geradlinig bis zum Grenzzeichen Nr. 28/5		
28/5	C,DB	Kámen Stein	Na louce, cca 10 m od pravého břehu Rybničního potoka Auf der Wiese, ca. 10 m vom rechten Ufer des Hopfenbaches entfernt	Přímočaře až k hraničnímu znaku č. 28/6, podél Rybničního potoka Geradlinig bis zum Grenzzeichen Nr. 28/6, entlang des Hopfenbaches		
28/6	C,DB	Kámen Stein	V rákosí, na pravém břehu Rybničního potoka Im Schilf, am rechten Ufer des Hopfenbaches	Přímočaře až k hraničnímu znaku č. 28/7, přes Rybniční potok Geradlinig bis zum Grenzzeichen Nr. 28/7, den Hopfenbach überquerend		
28/7	C,DB	Kámen Stein	Na louce, ve svahu Auf der Wiese, in einem Hang	Přímočaře až k hraničnímu znaku č. 28/7/0/1 Geradlinig bis zum Grenzzeichen Nr. 28/7/0/1		

ČESKO-NĚMECKÉ STÁTNÍ HRANICE
část Svobodný stát Bavorsko

TSCHECHISCH-DEUTSCHE STAATSGRENZE
Teil Freistaat Bayern

POPIS STÁTNÍCH HRANIC
BESCHREIBUNG DER STAATSGRENZE

Hraniční úsek / Grenzabschnitt: VIII

List č. / Blatt Nr.: 72

Hraniční znak / Grenzzeichen				Průběh státních hranic / Verlauf der Staatsgrenze	Hraniční mapa / Grenzkarte List č. / Blatt Nr.	Poznámka / Bemerkung
Číslo / Nummer	Iniciály / Initialen	Vyznačení / Vermarkung	Poloha / Lage			
1	2	3	4	5	6	7
28/7/0/1	C,D	Kámen Stein	Na louce Auf der Wiese	Přímočaře až k hraničnímu znaku č. 28/8 Geradlinig bis zum Grenzzeichen Nr. 28/8	31	
28/8	C,DB	Kámen Stein	Na poli Im Feld	Přímočaře až k hraničnímu znaku č. 28/8/0/1 Geradlinig bis zum Grenzzeichen Nr. 28/8/0/1		
28/8/0/1	C,D	Kámen Stein	Na poli Im Feld	Přímočaře až k hraničnímu znaku č. 28/8/0/2 Geradlinig bis zum Grenzzeichen Nr. 28/8/0/2		
28/8/0/2	C,D	Kámen Stein	Na poli Im Feld	Přímočaře až k hraničnímu znaku č. 28/8/0/3 Geradlinig bis zum Grenzzeichen Nr. 28/8/0/3		
28/8/0/3	C,D	Kámen Stein	Na poli Im Feld	Přímočaře až k hraničnímu znaku č. 28/9 Geradlinig bis zum Grenzzeichen Nr. 28/9		
28/9	C,DB	Kámen Stein	Na poli Im Feld	Přímočaře až k hraničnímu znaku č. 28/9/0/1 Geradlinig bis zum Grenzzeichen Nr. 28/9/0/1		
28/9/0/1	C,D	Kámen se znaky letopočet "1766" Wappenstein Jahreszahl "1766"	Na louce, u hraničního přechodu Všeruby-Eschlkam Auf der Wiese, beim Grenzübergang Všeruby/Neumark-Eschlkam	Přímočaře až k hraničnímu znaku č. IX/1 Geradlinig bis zum Grenzzeichen Nr. IX/1		

ČESKO-NĚMECKÉ STÁTNÍ HRANICE
část Svobodný stát Bavorsko

TSCHECHISCH-DEUTSCHE STAATSGRENZE
Teil Freistaat Bayern

HRANIČNÍ MAPA
GRENZKARTE

Hraniční úsek / Grenzabschnitt: VIII

List č. / Blatt Nr.: 1

1 : 2500

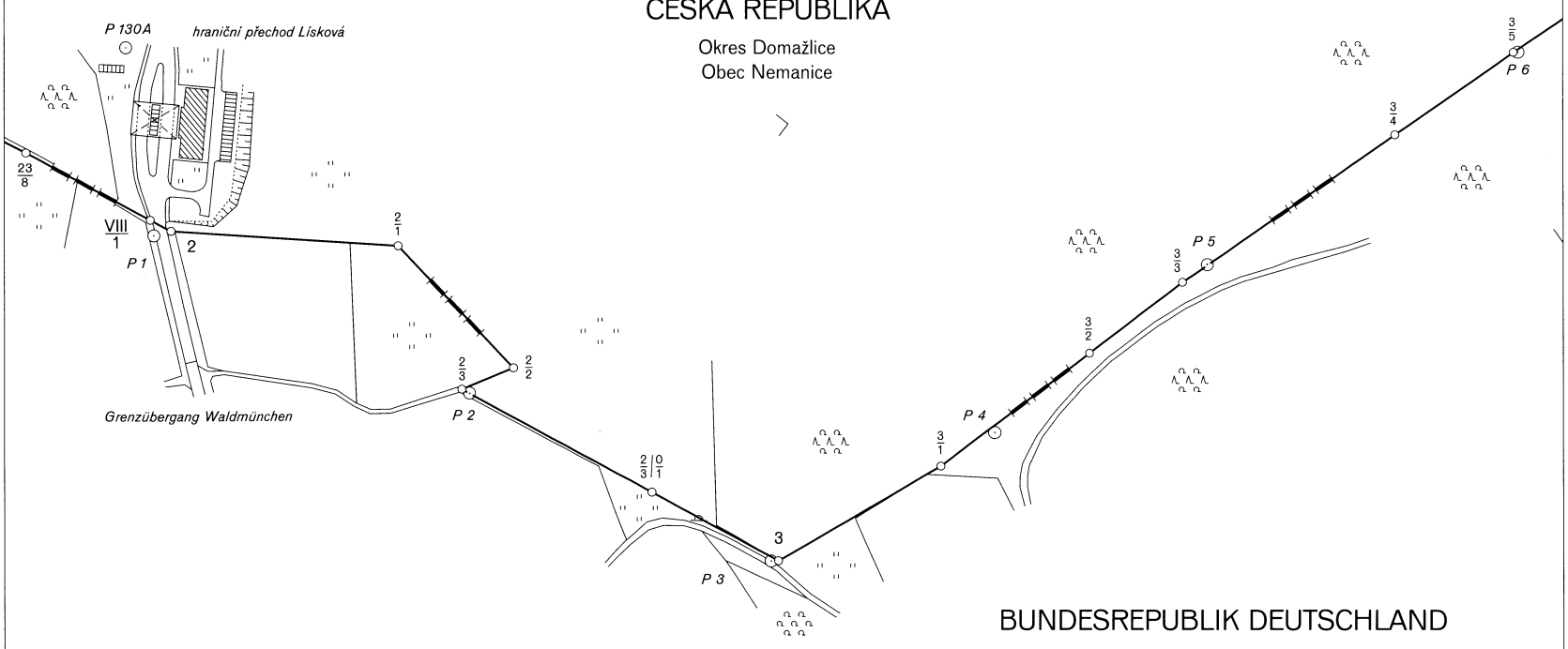

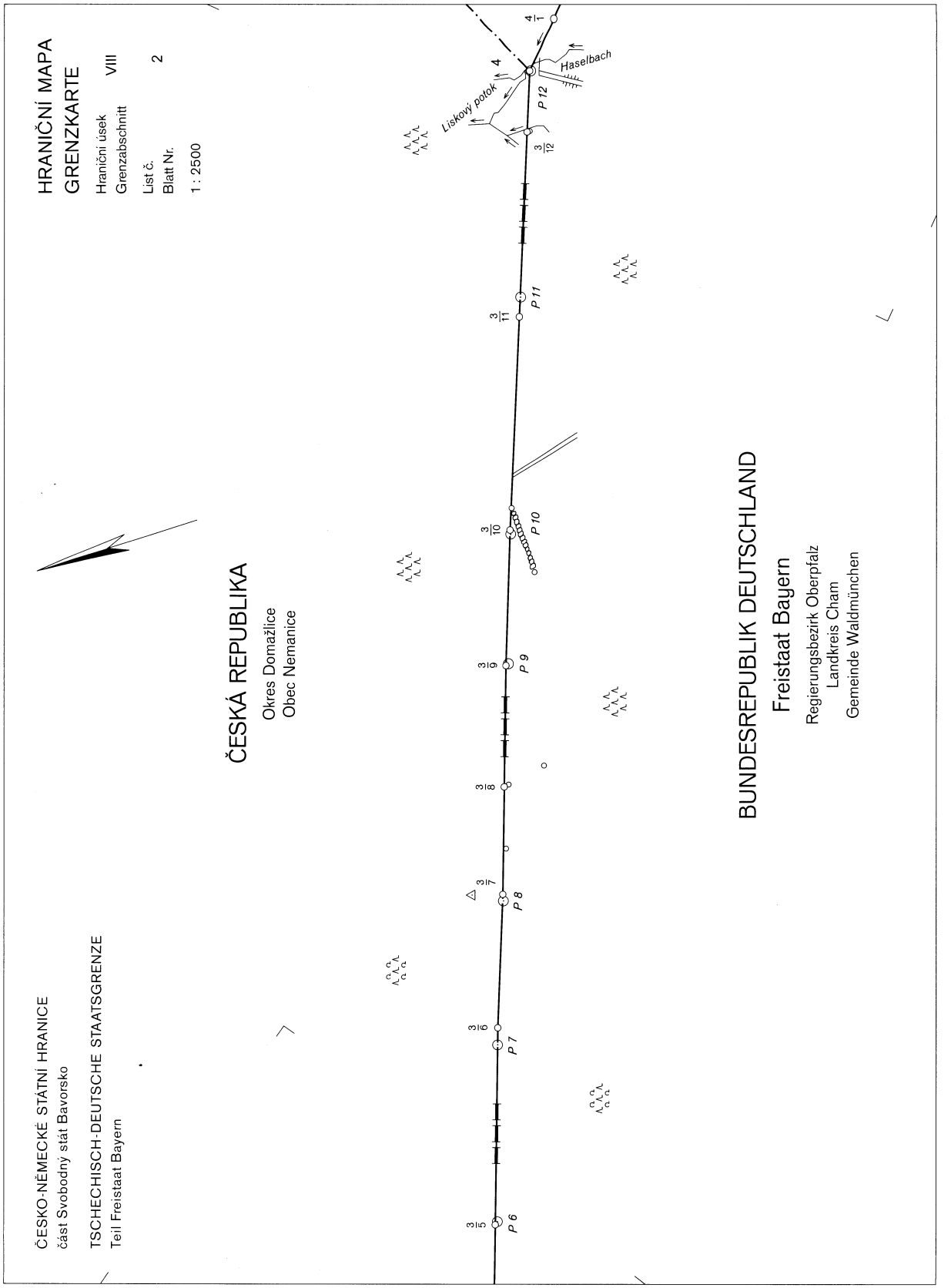
HRANIČNÍ MAPA
GRENZKARTE
Hraniční úsek VIII
Grenzabschnitt
List č. 2
Blatt Nr.
1 : 2500
ČESKO-NĚMECKÉ STÁTNÍ HRANICE
část Svobodný stát Bavorsko
TSCHECHISCH-DEUTSCHE STAATSGRENZE
Teil Freistaat Bayern
ČESKÁ REPUBLIKA
Okres Domažlice
Obec Nemanice
BUNDESREPUBLIK DEUTSCHLAND
Freistaat Bayern
Regierungsbezirk Oberpfalz
Landkreis Cham
Gemeinde Waldmünchen
Haselbach
Liškový potok
P 6
P 7
P 8
P 9
P 10
P 11
P 12

ČESKO-NĚMECKÉ STÁTNÍ HRANICE
část Svobodný stát Bavorsko

TSCHECHISCH-DEUTSCHE STAATSGRENZE
Teil Freistaat Bayern

HRANIČNÍ MAPA
GRENZKARTE

Hraniční úsek / Grenzabschnitt: VIII

List č. / Blatt Nr.: 3

1 : 2500

ČESKÁ REPUBLIKA

Okres Domažlice
Obec Česká Kubice

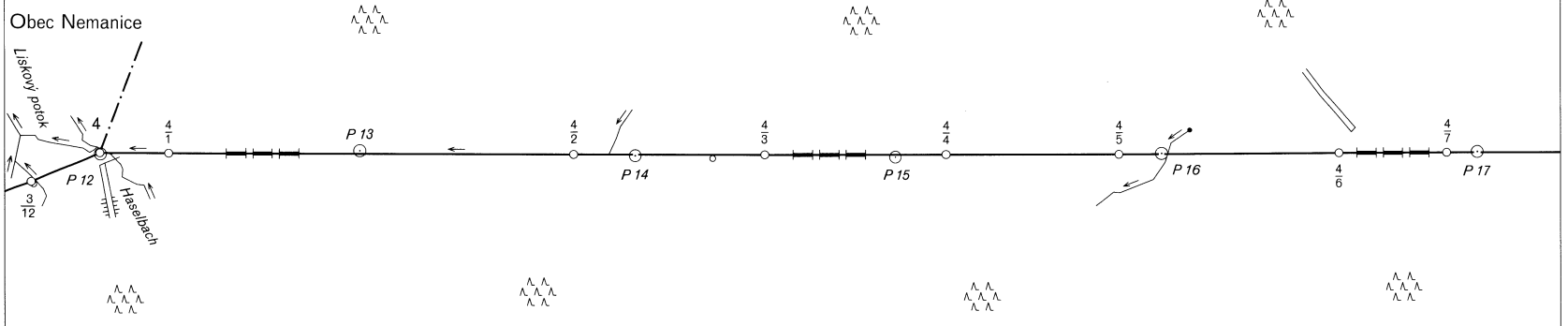

BUNDESREPUBLIK DEUTSCHLAND

Freistaat Bayern

Regierungsbezirk Oberpfalz
Landkreis Cham
Gemeinde Waldmünchen

ČESKO-NĚMECKÉ STÁTNÍ HRANICE
část Svobodný stát Bavorsko

TSCHECHISCH-DEUTSCHE STAATSGRENZE
Teil Freistaat Bayern

HRANIČNÍ MAPA
GRENZKARTE

Hraniční úsek
Grenzabschnitt VIII

List č.
Blatt Nr. 4

1 : 2500

ČESKÁ REPUBLIKA

Okres Domažlice
Obec Česká Kubice

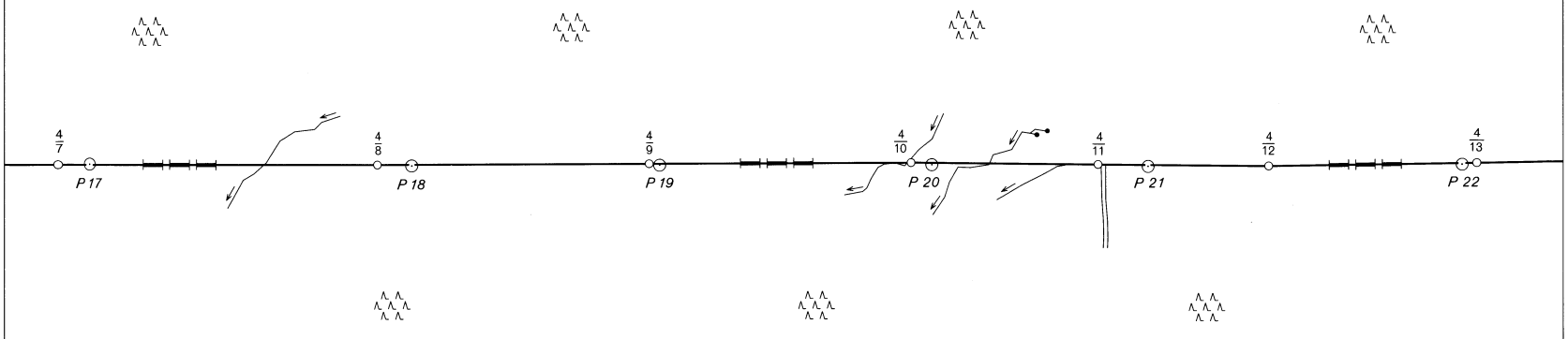

BUNDESREPUBLIK DEUTSCHLAND

Freistaat Bayern

Regierungsbezirk Oberpfalz
Landkreis Cham
Gemeinde Waldmünchen

ČESKO-NĚMECKÉ STÁTNÍ HRANICE
část Svobodný stát Bavorsko

TSCHECHISCH-DEUTSCHE STAATSGRENZE
Teil Freistaat Bayern

HRANIČNÍ MAPA
GRENZKARTE

Hraniční úsek / Grenzabschnitt: VIII

List č. / Blatt Nr.: 5

1 : 2500

ČESKÁ REPUBLIKA

Okres Domažlice
Obec Česká Kubice

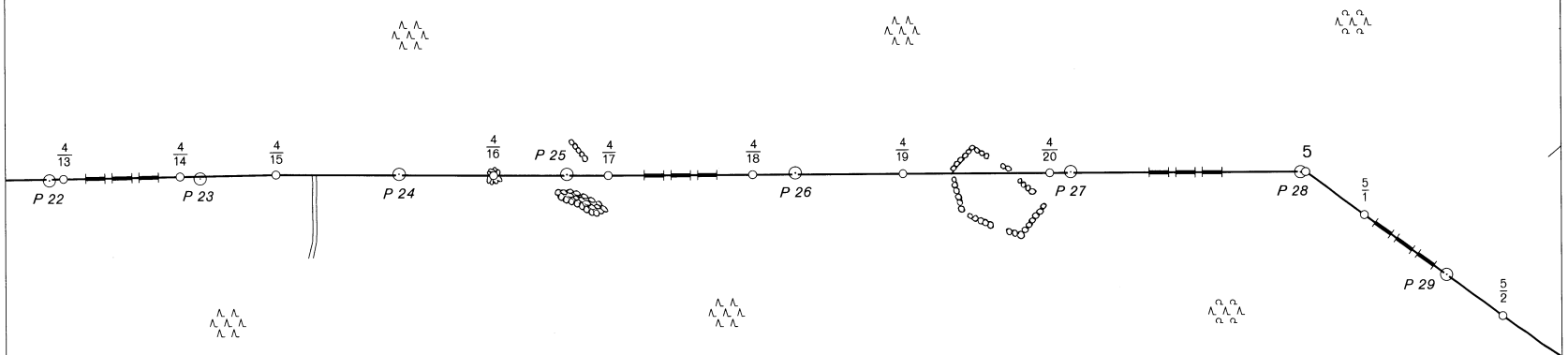

BUNDESREPUBLIK DEUTSCHLAND

Freistaat Bayern

Regierungsbezirk Oberpfalz
Landkreis Cham
Gemeinde Waldmünchen

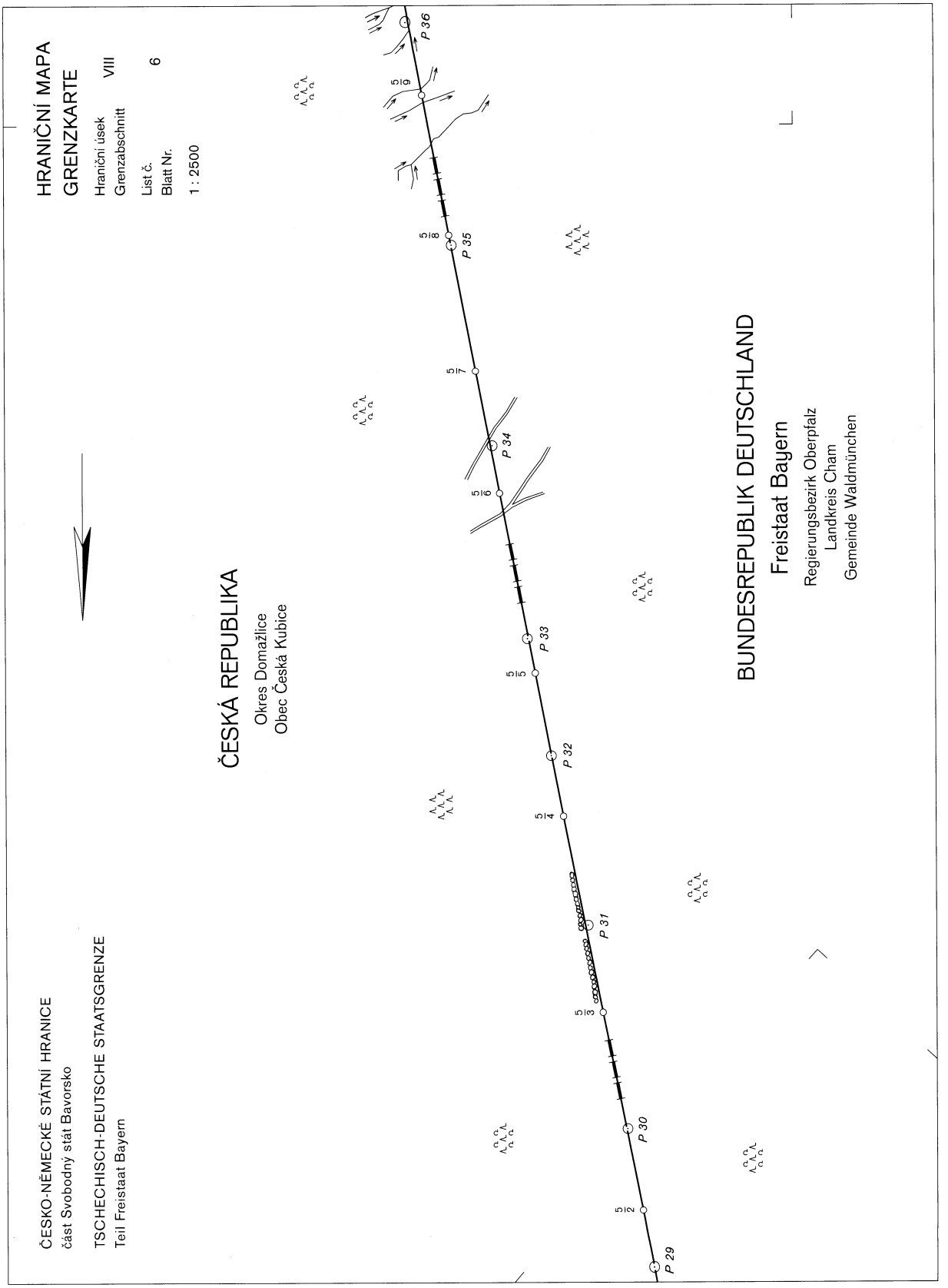
HRANIČNÍ MAPA
GRENZKARTE
Hraniční úsek VIII
Grenzabschnitt
List č. 6
Blatt Nr.
1 : 2500
ČESKO-NĚMECKÉ STÁTNÍ HRANICE
část Svobodný stát Bavorsko
TSCHECHISCH-DEUTSCHE STAATSGRENZE
Teil Freistaat Bayern
ČESKÁ REPUBLIKA
Okres Domažlice
Obec Česká Kubice
BUNDESREPUBLIK DEUTSCHLAND
Freistaat Bayern
Regierungsbezirk Oberpfalz
Landkreis Cham
Gemeinde Waldmünchen
P 29
P 30
P 31
P 32
P 33
P 34
P 35
P 36

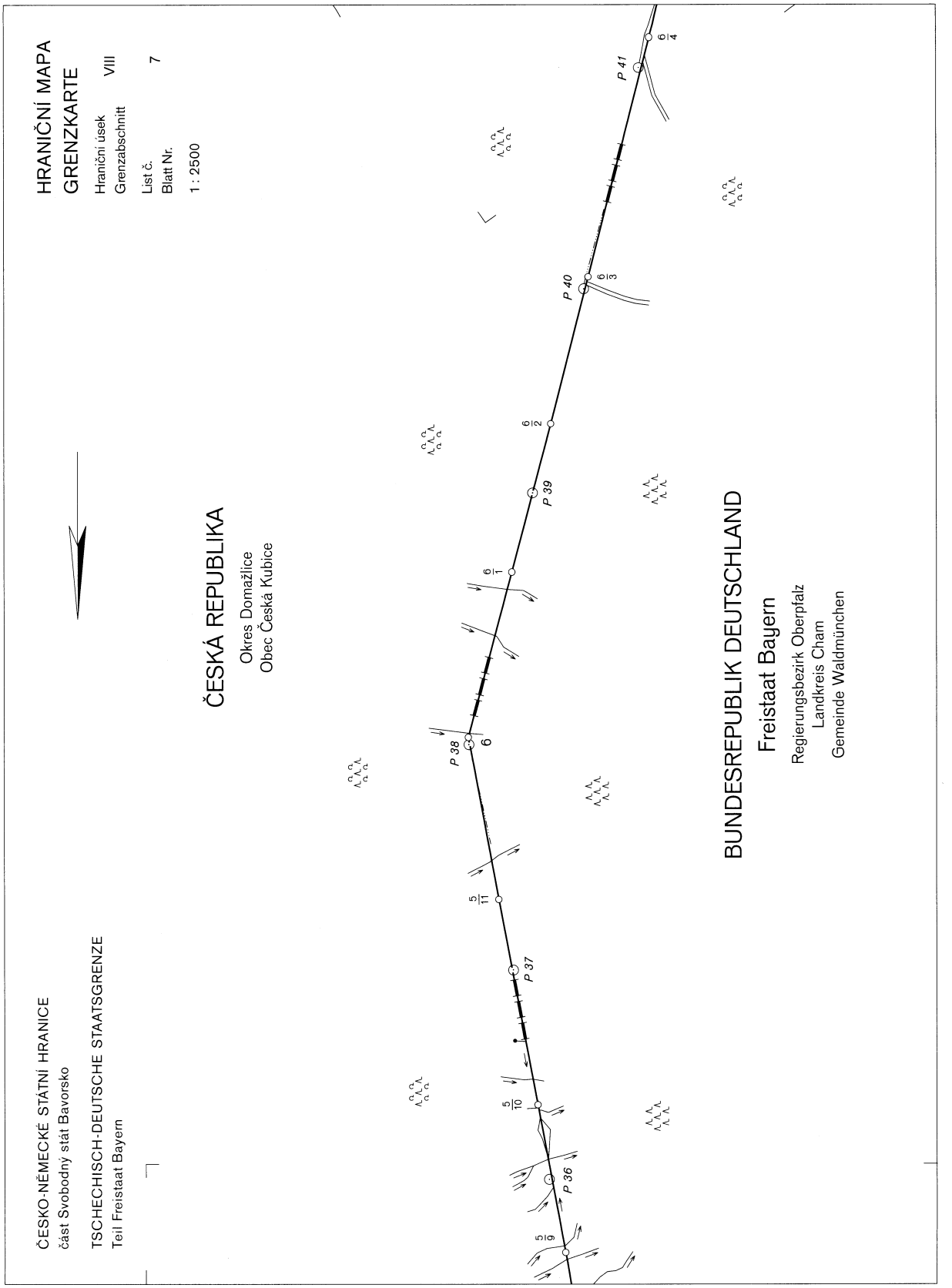
HRANIČNÍ MAPA
GRENZKARTE
Hraniční úsek VIII
Grenzabschnitt
List č. 7
Blatt Nr.
1 : 2500
ČESKÁ REPUBLIKA
Okres Domažlice
Obec Česká Kubice
BUNDESREPUBLIK DEUTSCHLAND
Freistaat Bayern
Regierungsbezirk Oberpfalz
Landkreis Cham
Gemeinde Waldmünchen
ČESKO-NĚMECKÉ STÁTNÍ HRANICE
část Svobodný stát Bavorsko
TSCHECHISCH-DEUTSCHE STAATSGRENZE
Teil Freistaat Bayern
P 36
P 37
P 38
P 39
P 40
P 41
6
5/9
5/10
5/11
6/1
6/2
6/3
6/4

ČESKO-NĚMECKÉ STÁTNÍ HRANICE
část Svobodný stát Bavorsko

TSCHECHISCH-DEUTSCHE STAATSGRENZE
Teil Freistaat Bayern

HRANIČNÍ MAPA
GRENZKARTE

Hraniční úsek / Grenzabschnitt: VIII

List č. / Blatt Nr.: 8

1 : 2500

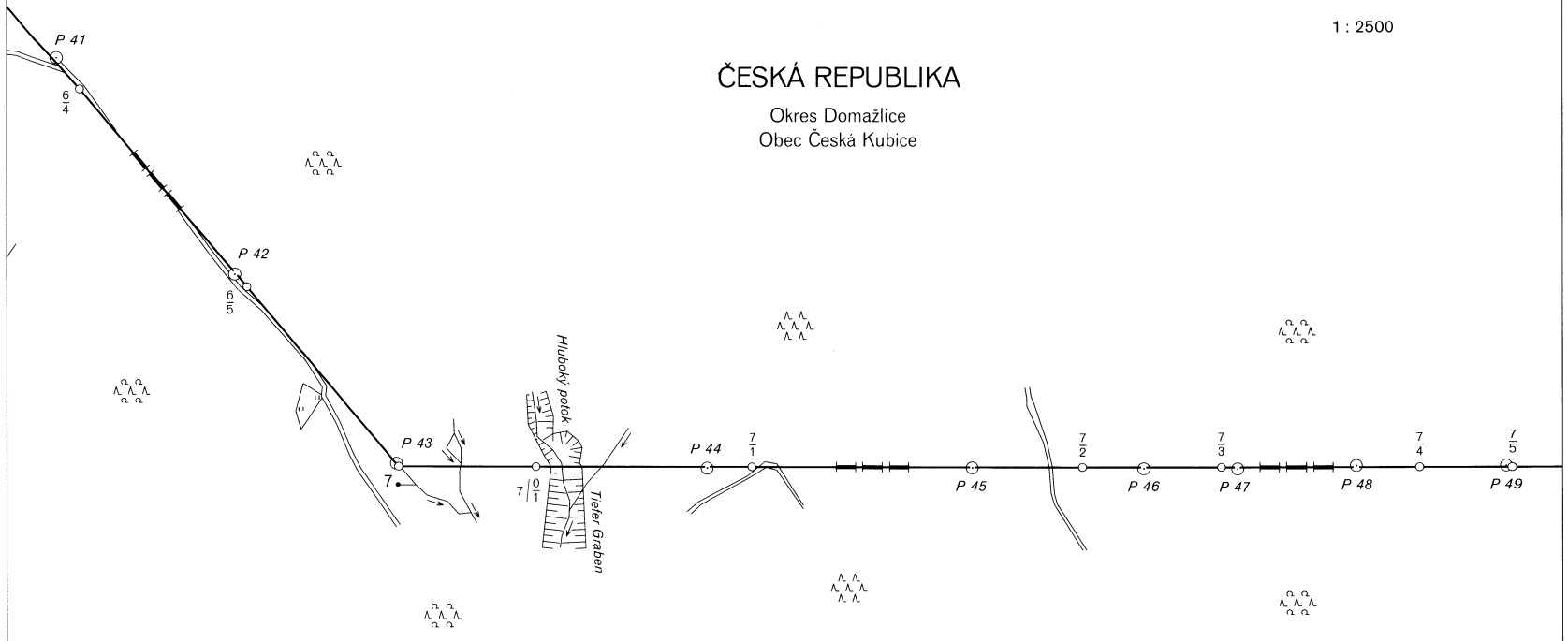

ČESKÁ REPUBLIKA

Okres Domažlice
Obec Česká Kubice

BUNDESREPUBLIK DEUTSCHLAND

Freistaat Bayern

Regierungsbezirk Oberpfalz
Landkreis Cham
Gemeinde Waldmünchen

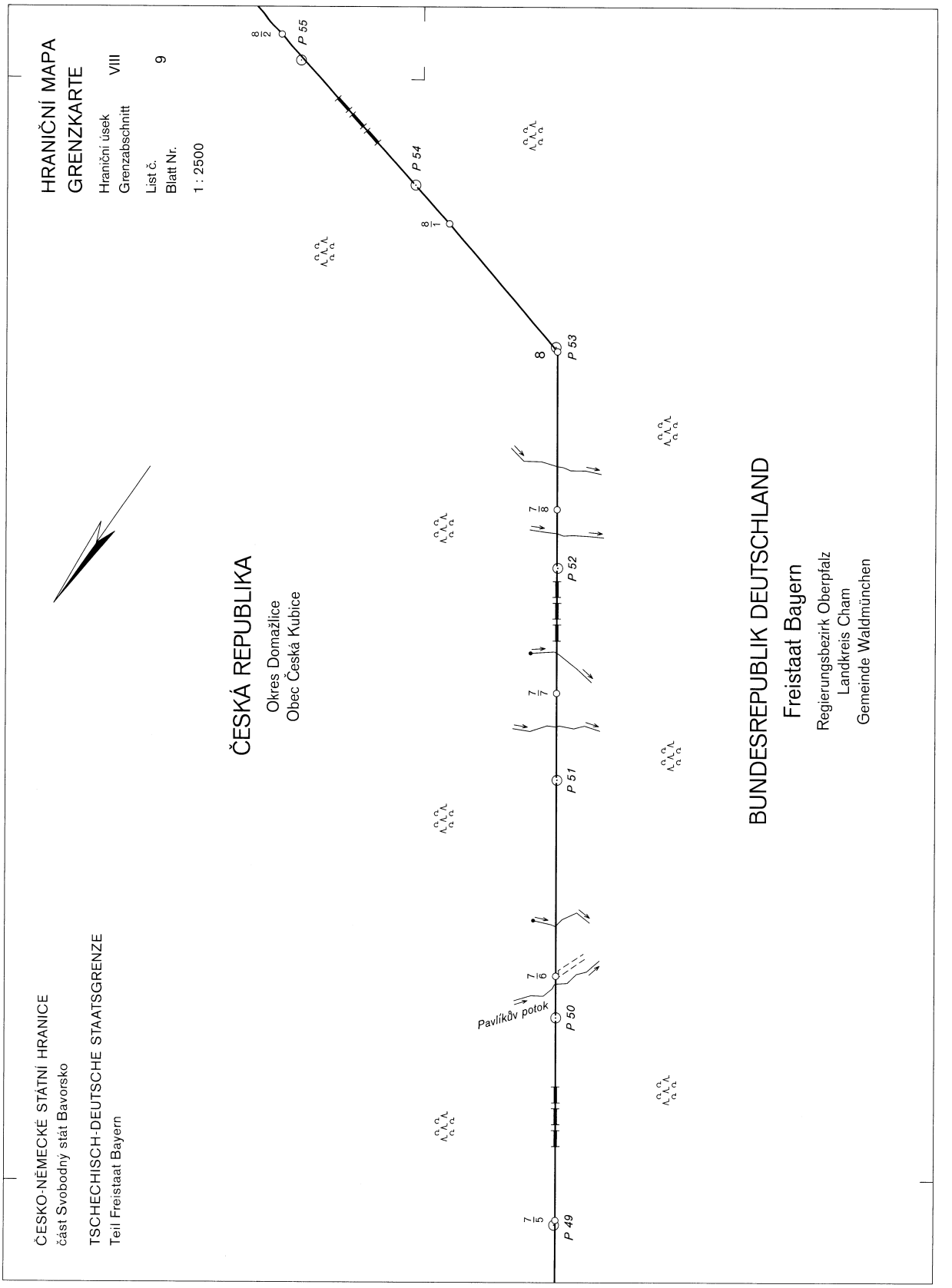
ČESKO-NĚMECKÉ STÁTNÍ HRANICE
část Svobodný stát Bavorsko
TSCHECHISCH-DEUTSCHE STAATSGRENZE
Teil Freistaat Bayern
HRANIČNÍ MAPA
GRENZKARTE
Hraniční úsek VIII
Grenzabschnitt
List č. 9
Blatt Nr.
1 : 2500
ČESKÁ REPUBLIKA
Okres Domažlice
Obec Česká Kubice
BUNDESREPUBLIK DEUTSCHLAND
Freistaat Bayern
Regierungsbezirk Oberpfalz
Landkreis Cham
Gemeinde Waldmünchen
P 55
P 54
P 53
P 52
P 51
P 50
P 49
Pavlíkův potok

ČESKO-NĚMECKÉ STÁTNÍ HRANICE
část Svobodný stát Bavorsko

TSCHECHISCH-DEUTSCHE STAATSGRENZE
Teil Freistaat Bayern

HRANIČNÍ MAPA
GRENZKARTE

Hraniční úsek / Grenzabschnitt: VIII

List č. / Blatt Nr.: 10

1 : 2500

ČESKÁ REPUBLIKA

Okres Domažlice
Obec Česká Kubice



BUNDESREPUBLIK DEUTSCHLAND

Freistaat Bayern

Regierungsbezirk Oberpfalz
Landkreis Cham
Gemeinde Waldmünchen

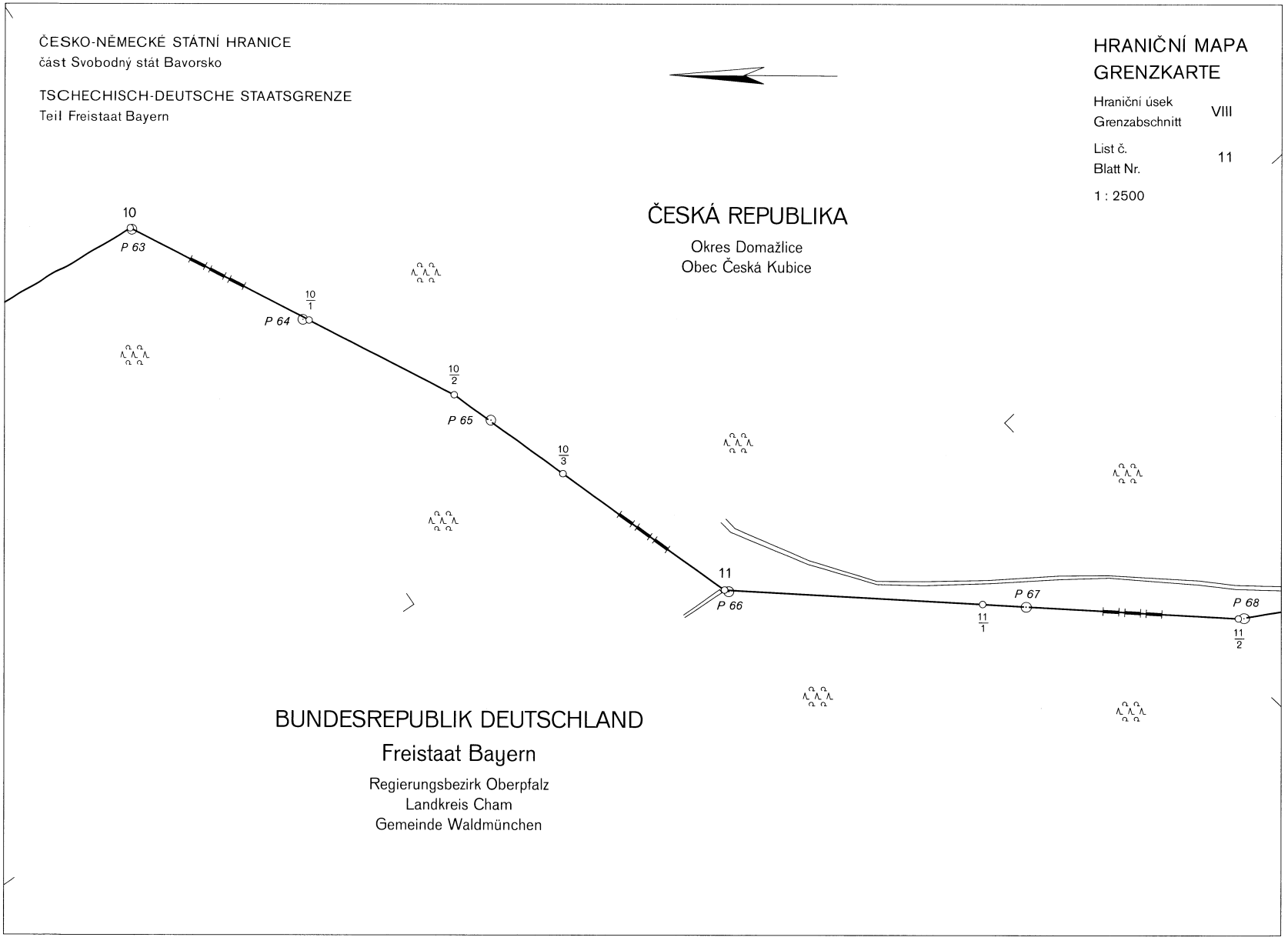
ČESKO-NĚMECKÉ STÁTNÍ HRANICE
část Svobodný stát Bavorsko
TSCHECHISCH-DEUTSCHE STAATSGRENZE
Teil Freistaat Bayern
HRANIČNÍ MAPA
GRENZKARTE
Hraniční úsek
Grenzabschnitt
VIII
List č.
Blatt Nr.
11
1 : 2500
ČESKÁ REPUBLIKA
Okres Domažlice
Obec Česká Kubice
10
P 63
10/1
P 64
10/2
P 65
10/3
11
P 66
P 67
11/1
P 68
11/2
BUNDESREPUBLIK DEUTSCHLAND
Freistaat Bayern
Regierungsbezirk Oberpfalz
Landkreis Cham
Gemeinde Waldmünchen

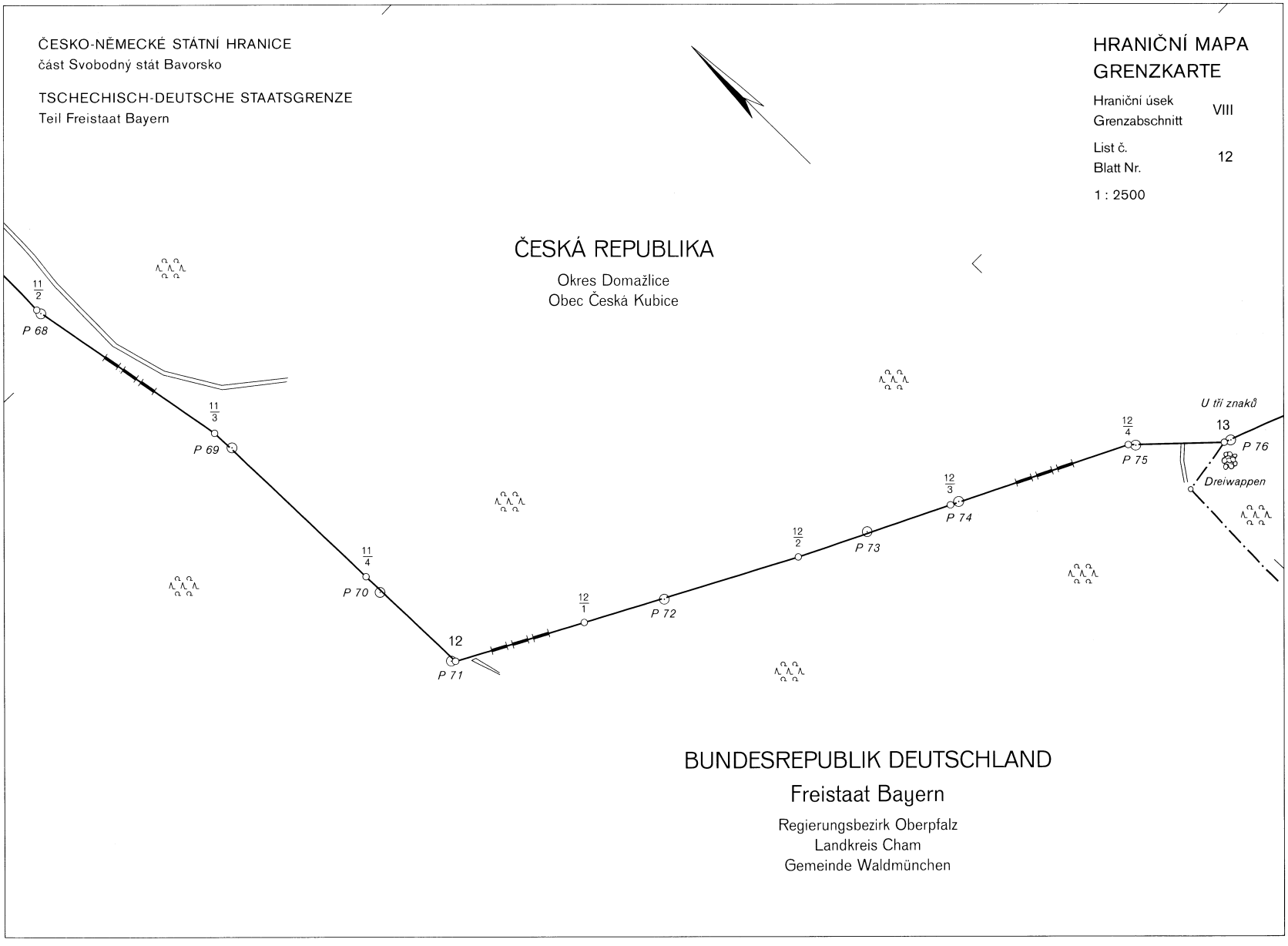
ČESKO-NĚMECKÉ STÁTNÍ HRANICE
část Svobodný stát Bavorsko
TSCHECHISCH-DEUTSCHE STAATSGRENZE
Teil Freistaat Bayern
HRANIČNÍ MAPA
GRENZKARTE
Hraniční úsek
Grenzabschnitt
VIII
List č.
Blatt Nr.
12
1 : 2500
ČESKÁ REPUBLIKA
Okres Domažlice
Obec Česká Kubice
11/2
P 68
11/3
P 69
11/4
P 70
12
P 71
12/1
P 72
12/2
P 73
12/3
P 74
12/4
P 75
U tří znaků
13
P 76
Dreiwappen
BUNDESREPUBLIK DEUTSCHLAND
Freistaat Bayern
Regierungsbezirk Oberpfalz
Landkreis Cham
Gemeinde Waldmünchen

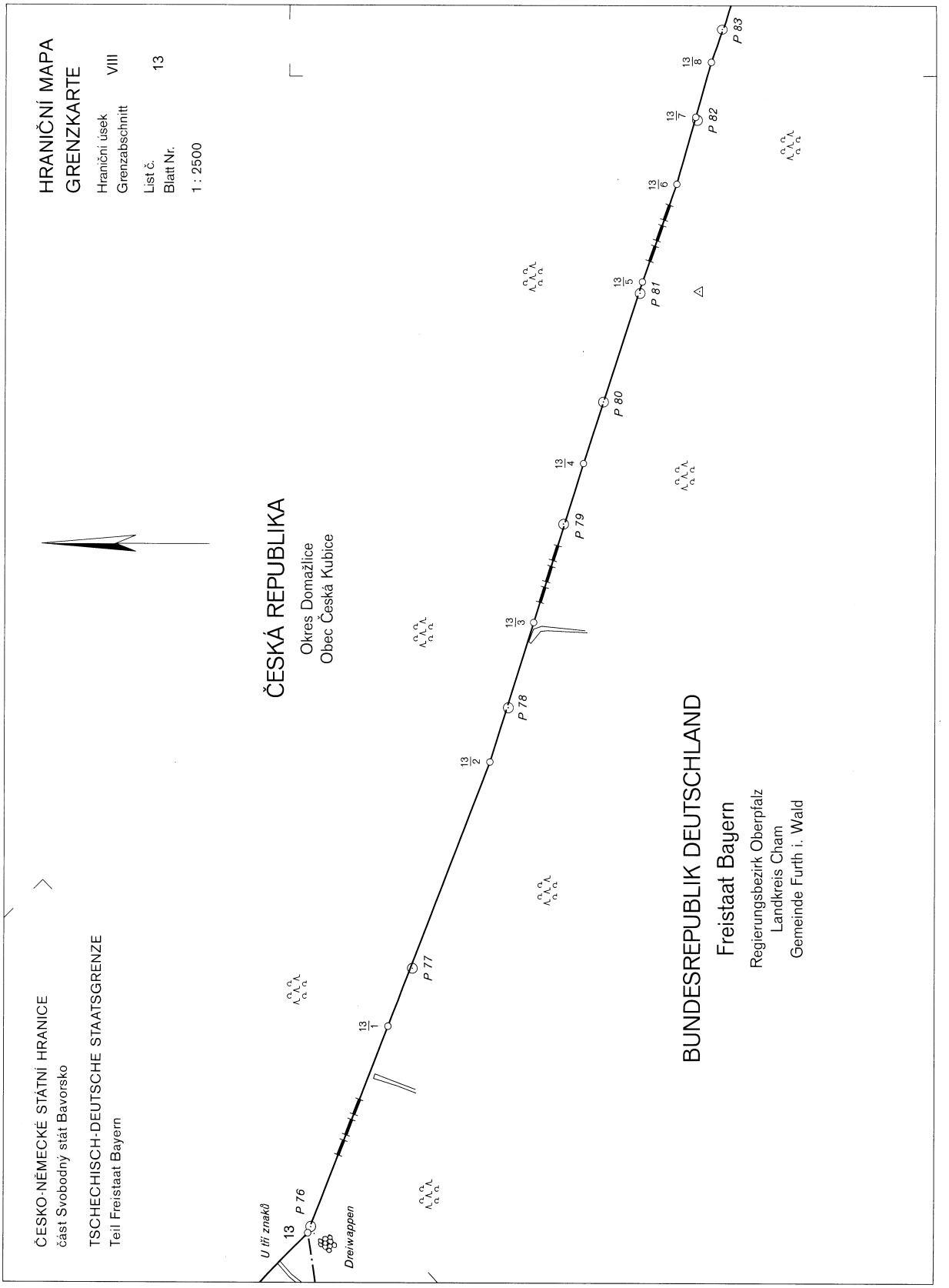
HRANIČNÍ MAPA
GRENZKARTE
Hraniční úsek VIII
Grenzabschnitt
List č. 13
Blatt Nr.
1 : 2500
ČESKO-NĚMECKÉ STÁTNÍ HRANICE
část Svobodný stát Bavorsko
TSCHECHISCH-DEUTSCHE STAATSGRENZE
Teil Freistaat Bayern
ČESKÁ REPUBLIKA
Okres Domažlice
Obec Česká Kubice
BUNDESREPUBLIK DEUTSCHLAND
Freistaat Bayern
Regierungsbezirk Oberpfalz
Landkreis Cham
Gemeinde Furth i. Wald
U tří znaků
Dreiwappen
13
P 76
13/1
P 77
13/2
P 78
13/3
P 79
13/4
P 80
13/5
P 81
13/6
P 82
13/7
13/8
P 83

ČESKO-NĚMECKÉ STÁTNÍ HRANICE
část Svobodný stát Bavorsko

TSCHECHISCH-DEUTSCHE STAATSGRENZE
Teil Freistaat Bayern

HRANIČNÍ MAPA
GRENZKARTE

Hraniční úsek / Grenzabschnitt: VIII

List č. / Blatt Nr.: 14

1 : 2500

ČESKÁ REPUBLIKA

Okres Domažlice
Obec Česká Kubice

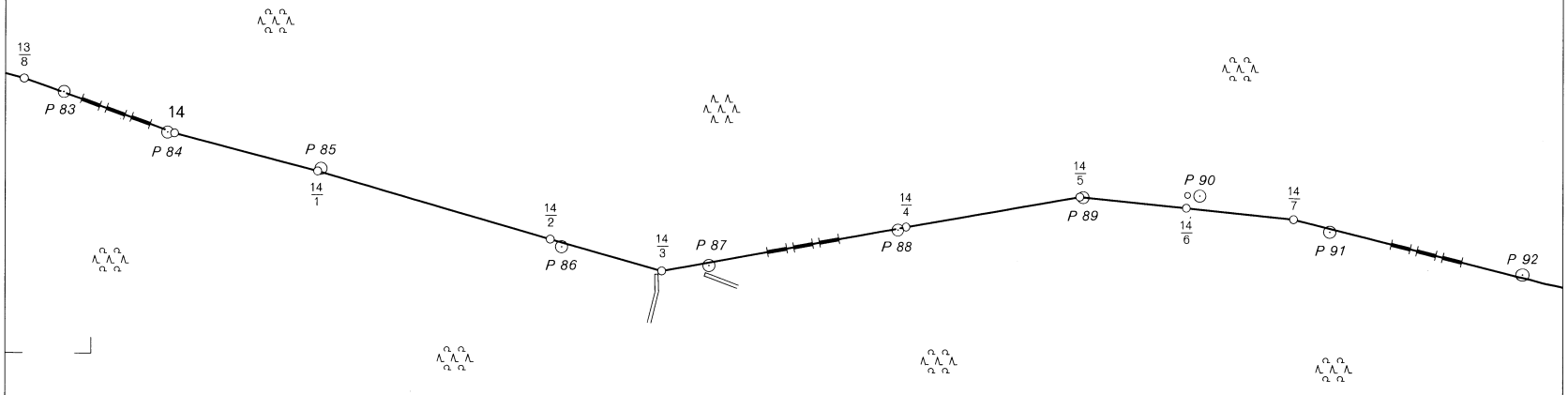

BUNDESREPUBLIK DEUTSCHLAND

Freistaat Bayern

Regierungsbezirk Oberpfalz
Landkreis Cham
Gemeinde Furth i. Wald

ČESKO-NĚMECKÉ STÁTNÍ HRANICE
část Svobodný stát Bavorsko

TSCHECHISCH-DEUTSCHE STAATSGRENZE
Teil Freistaat Bayern

HRANIČNÍ MAPA
GRENZKARTE

Hraniční úsek / Grenzabschnitt: VIII

List č. / Blatt Nr.: 15

1 : 2500

ČESKÁ REPUBLIKA

Okres Domažlice
Obec Česká Kubice

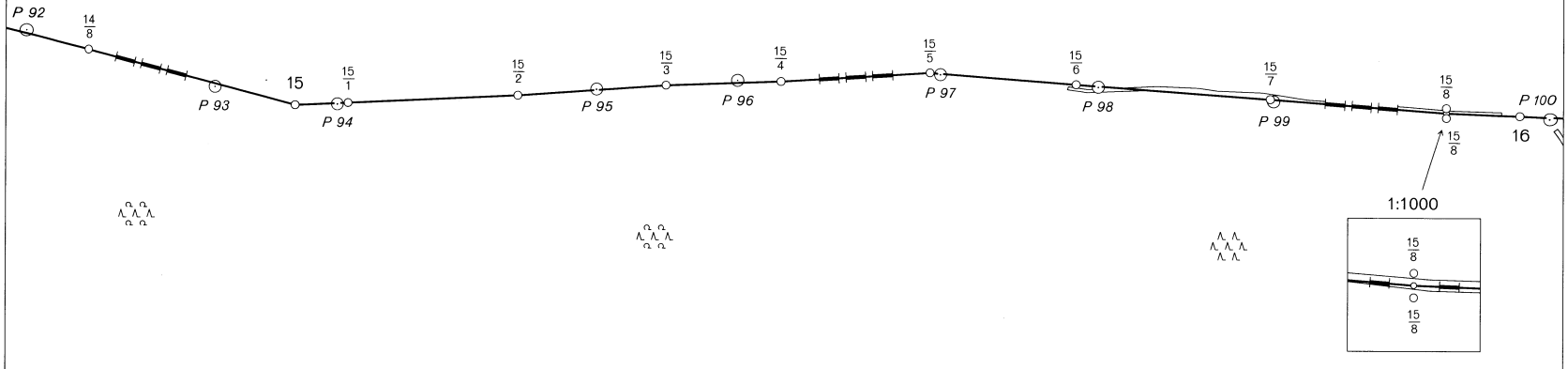

BUNDESREPUBLIK DEUTSCHLAND

Freistaat Bayern

Regierungsbezirk Oberpfalz
Landkreis Cham
Gemeinde Furth i. Wald

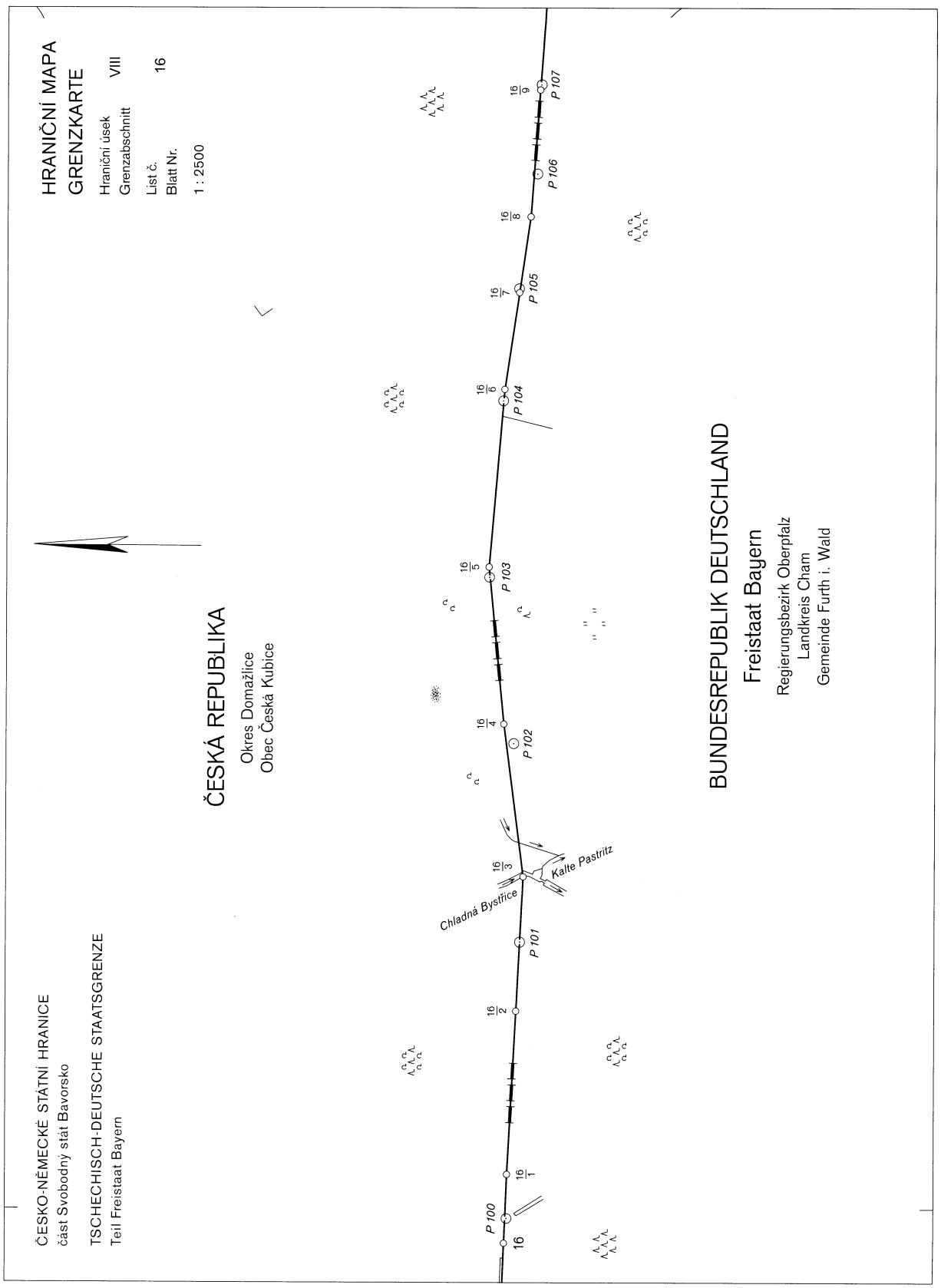
ČESKO-NĚMECKÉ STÁTNÍ HRANICE
část Svobodný stát Bavorsko
TSCHECHISCH-DEUTSCHE STAATSGRENZE
Teil Freistaat Bayern
HRANIČNÍ MAPA
GRENZKARTE
Hraniční úsek VIII
Grenzabschnitt
List č. 16
Blatt Nr.
1 : 2500
ČESKÁ REPUBLIKA
Okres Domažlice
Obec Česká Kubice
BUNDESREPUBLIK DEUTSCHLAND
Freistaat Bayern
Regierungsbezirk Oberpfalz
Landkreis Cham
Gemeinde Furth i. Wald
P 100
P 101
P 102
P 103
P 104
P 105
P 106
P 107
16/1
16/2
16/3
16/4
16/5
16/6
16/7
16/8
16/9
Chladná Bystřice
Kalte Pastritz

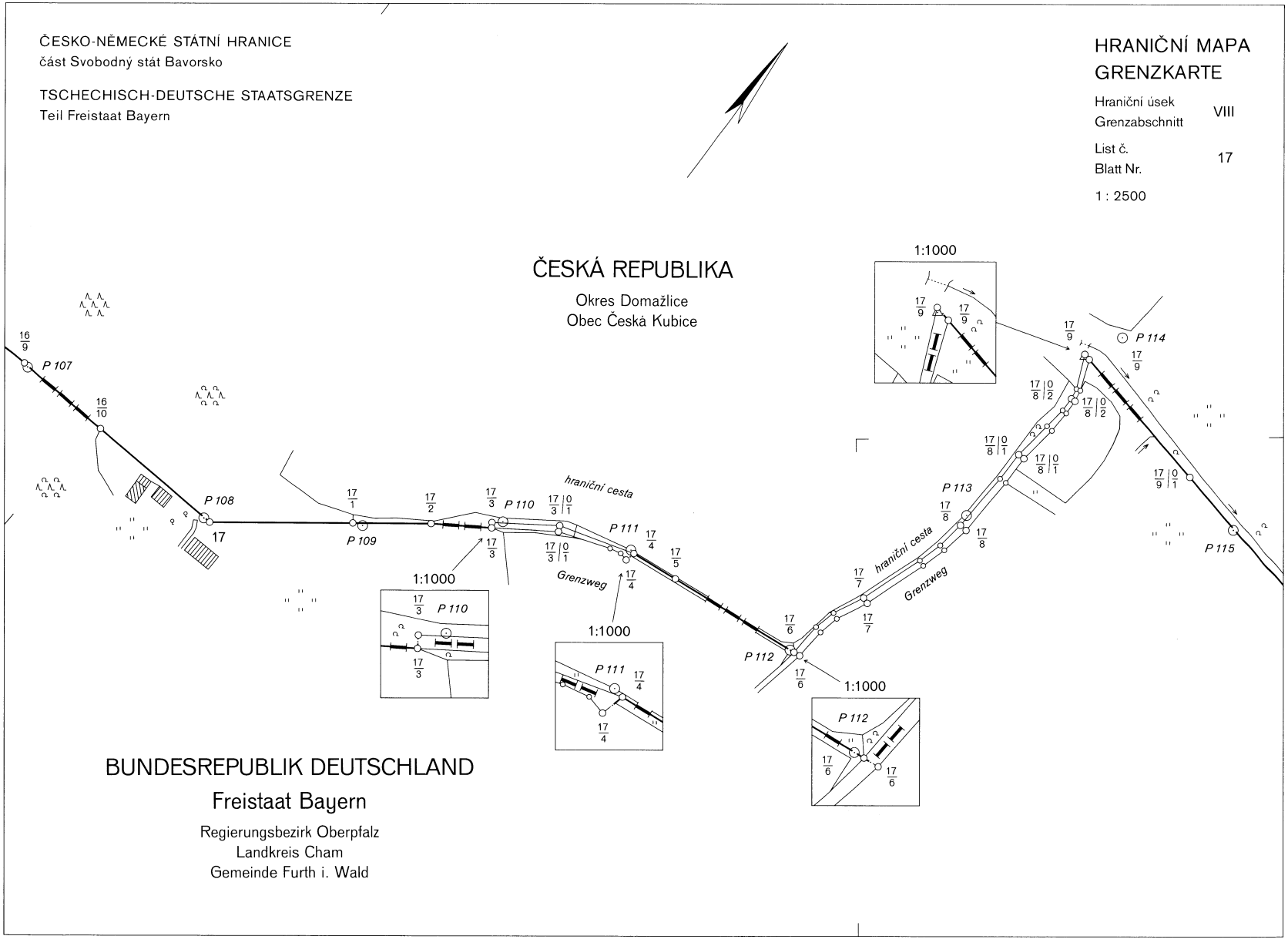
ČESKO-NĚMECKÉ STÁTNÍ HRANICE
část Svobodný stát Bavorsko
TSCHECHISCH-DEUTSCHE STAATSGRENZE
Teil Freistaat Bayern
HRANIČNÍ MAPA
GRENZKARTE
Hraniční úsek
Grenzabschnitt
VIII
List č.
Blatt Nr.
17
1 : 2500
ČESKÁ REPUBLIKA
Okres Domažlice
Obec Česká Kubice
BUNDESREPUBLIK DEUTSCHLAND
Freistaat Bayern
Regierungsbezirk Oberpfalz
Landkreis Cham
Gemeinde Furth i. Wald
P 107
P 108
P 109
P 110
P 111
P 112
P 113
P 114
P 115
17
hraniční cesta
Grenzweg
1:1000

ČESKO-NĚMECKÉ STÁTNÍ HRANICE
část Svobodný stát Bavorsko

TSCHECHISCH-DEUTSCHE STAATSGRENZE
Teil Freistaat Bayern

HRANIČNÍ MAPA
GRENZKARTE

Hraniční úsek / Grenzabschnitt: VIII

List č. / Blatt Nr.: 18

1 : 2500

ČESKÁ REPUBLIKA

Okres Domažlice
Obec Česká Kubice

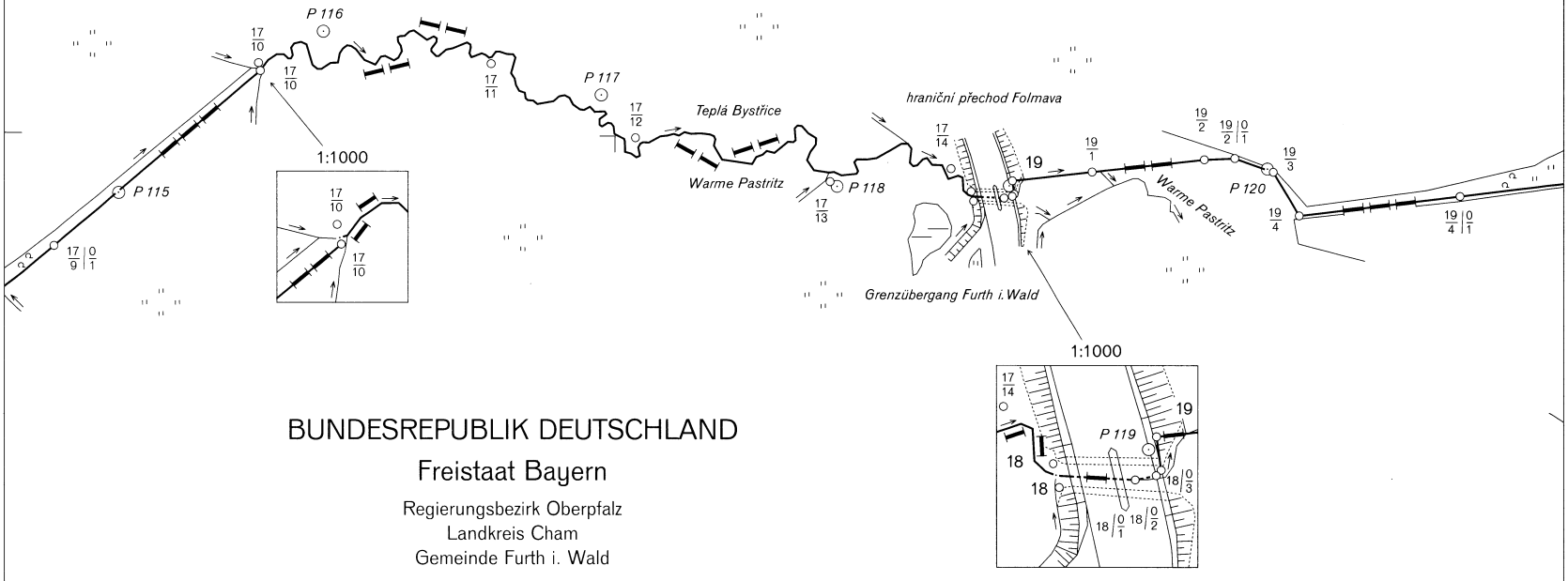

BUNDESREPUBLIK DEUTSCHLAND

Freistaat Bayern

Regierungsbezirk Oberpfalz
Landkreis Cham
Gemeinde Furth i. Wald

ČESKO-NĚMECKÉ STÁTNÍ HRANICE
část Svobodný stát Bavorsko

TSCHECHISCH-DEUTSCHE STAATSGRENZE
Teil Freistaat Bayern

HRANIČNÍ MAPA
GRENZKARTE

Hraniční úsek / Grenzabschnitt: VIII

List č. / Blatt Nr.: 19

1 : 2500

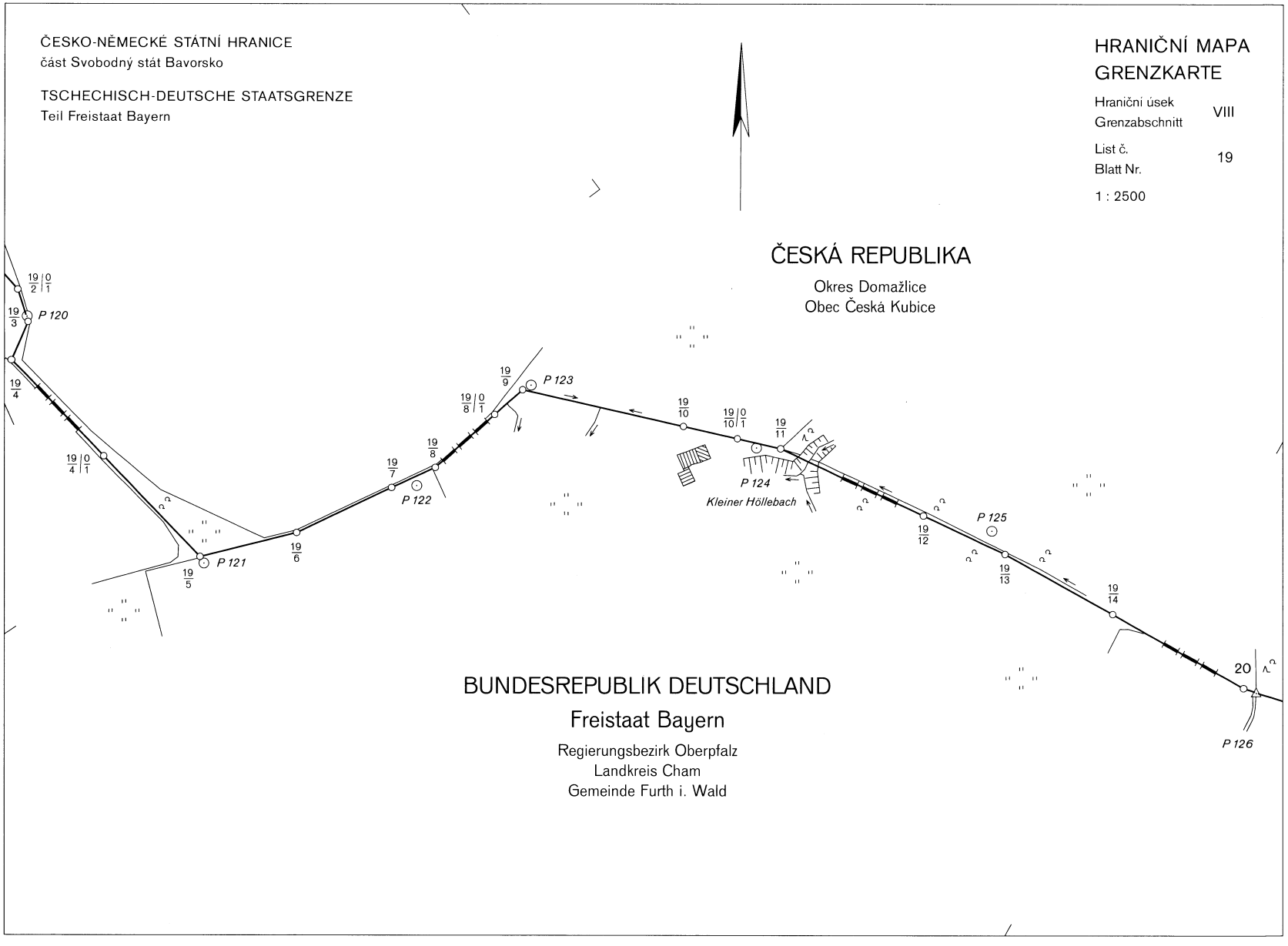

ČESKO-NĚMECKÉ STÁTNÍ HRANICE
část Svobodný stát Bavorsko

TSCHECHISCH-DEUTSCHE STAATSGRENZE
Teil Freistaat Bayern

HRANIČNÍ MAPA
GRENZKARTE

Hraniční úsek / Grenzabschnitt: VIII

List č. / Blatt Nr.: 20

1 : 2500

ČESKÁ REPUBLIKA

Okres Domažlice
Obec Česká Kubice

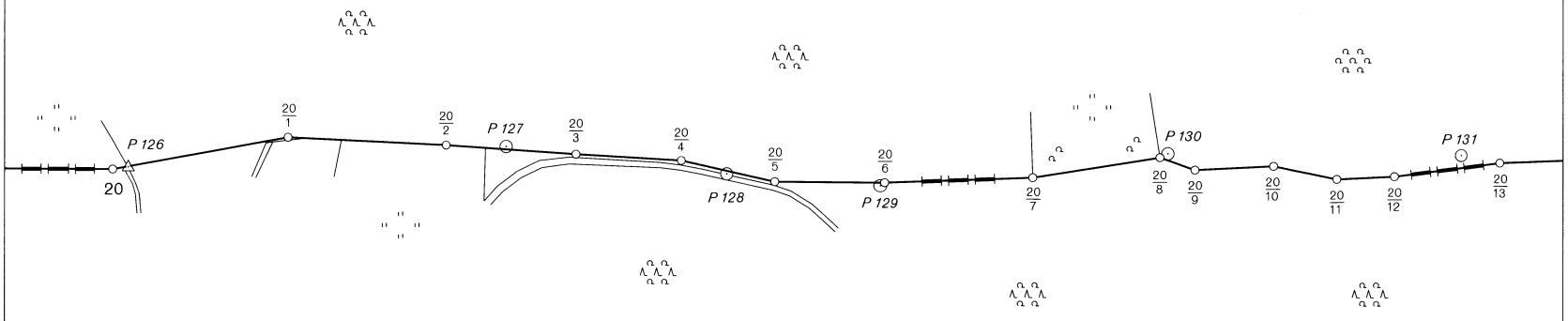

BUNDESREPUBLIK DEUTSCHLAND

Freistaat Bayern

Regierungsbezirk Oberpfalz
Landkreis Cham
Gemeinde Furth i. Wald

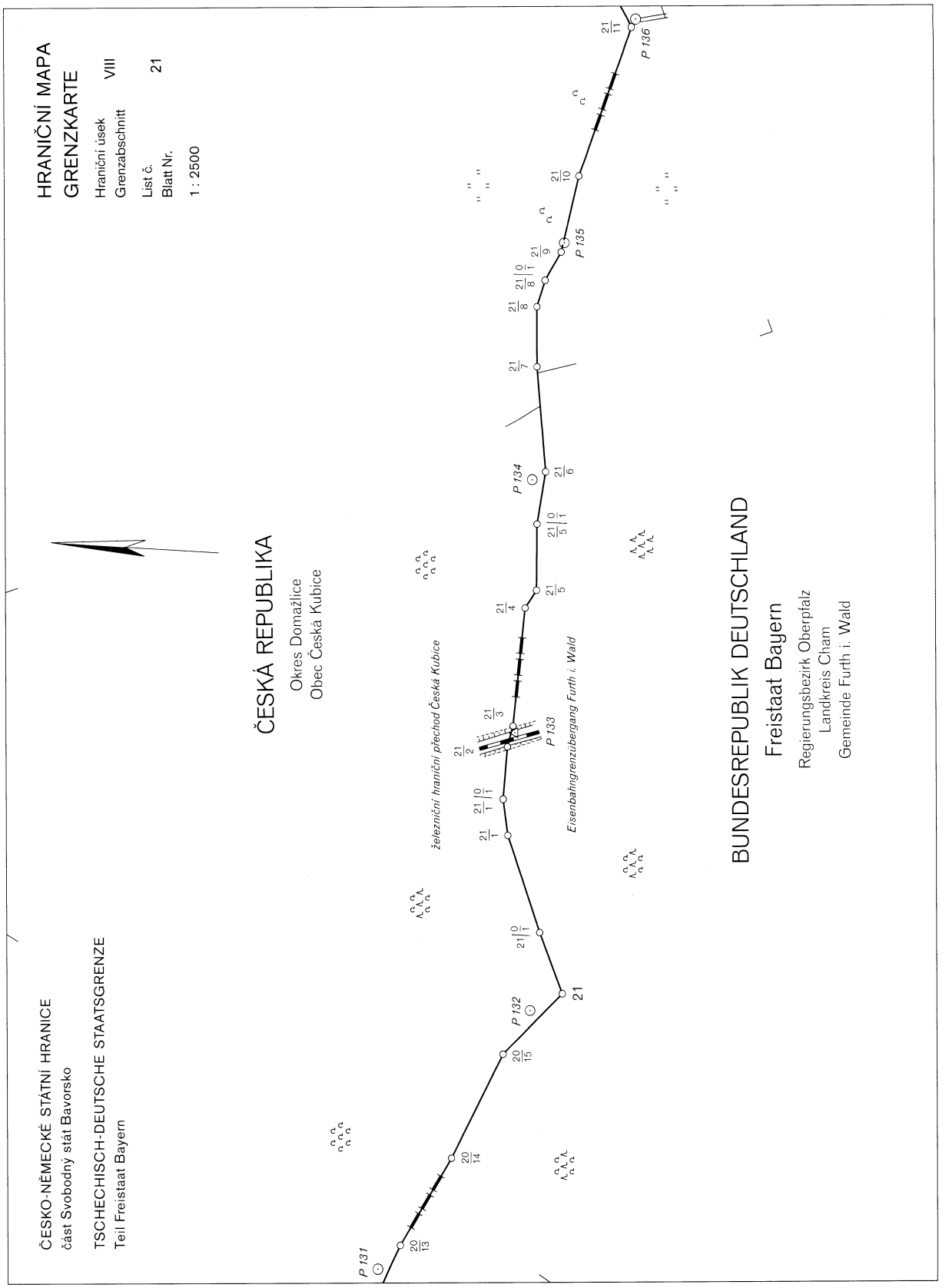
ČESKO-NĚMECKÉ STÁTNÍ HRANICE
část Svobodný stát Bavorsko
TSCHECHISCH-DEUTSCHE STAATSGRENZE
Teil Freistaat Bayern
HRANIČNÍ MAPA
GRENZKARTE
Hraniční úsek VIII
Grenzabschnitt
List č. 21
Blatt Nr.
1 : 2500
ČESKÁ REPUBLIKA
Okres Domažlice
Obec Česká Kubice
BUNDESREPUBLIK DEUTSCHLAND
Freistaat Bayern
Regierungsbezirk Oberpfalz
Landkreis Cham
Gemeinde Furth i. Wald
železniční hraniční přechod Česká Kubice
Eisenbahngrenzubergang Furth i. Wald
P 131
P 132
P 133
P 134
P 135
P 136
21

ČESKO-NĚMECKÉ STÁTNÍ HRANICE
část Svobodný stát Bavorsko

TSCHECHISCH-DEUTSCHE STAATSGRENZE
Teil Freistaat Bayern

HRANIČNÍ MAPA
GRENZKARTE

Hraniční úsek / Grenzabschnitt: VIII

List č. / Blatt Nr.: 22

1 : 2500



ČESKÁ REPUBLIKA

Okres Domažlice
Obec Česká Kubice

BUNDESREPUBLIK DEUTSCHLAND

Freistaat Bayern

Regierungsbezirk Oberpfalz
Landkreis Cham
Gemeinde Furth i. Wald

ČESKO-NĚMECKÉ STÁTNÍ HRANICE
část Svobodný stát Bavorsko

TSCHECHISCH-DEUTSCHE STAATSGRENZE
Teil Freistaat Bayern

HRANIČNÍ MAPA
GRENZKARTE

Hraniční úsek / Grenzabschnitt: VIII

List č. / Blatt Nr.: 23

1 : 2500

ČESKÁ REPUBLIKA

Okres Domažlice
Obec Česká Kubice

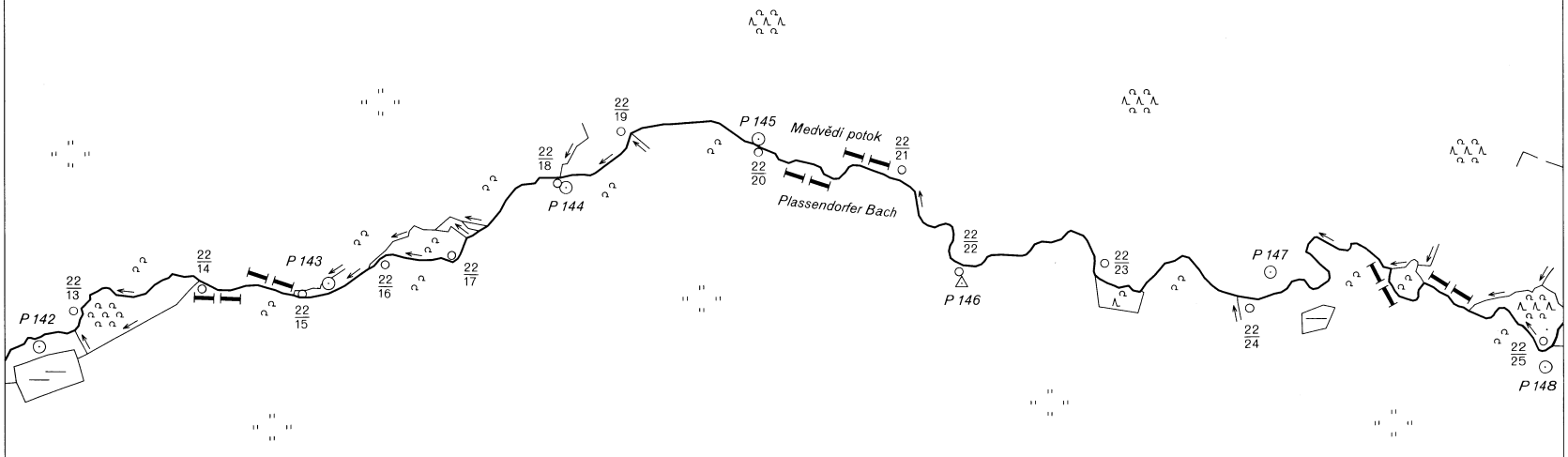

BUNDESREPUBLIK DEUTSCHLAND

Freistaat Bayern

Regierungsbezirk Oberpfalz
Landkreis Cham
Gemeinde Furth i. Wald

ČESKO-NĚMECKÉ STÁTNÍ HRANICE
část Svobodný stát Bavorsko

TSCHECHISCH-DEUTSCHE STAATSGRENZE
Teil Freistaat Bayern

HRANIČNÍ MAPA
GRENZKARTE

Hraniční úsek
Grenzabschnitt VIII

List č.
Blatt Nr. 24

1 : 2500

ČESKÁ REPUBLIKA

Okres Domažlice
Obec Česká Kubice

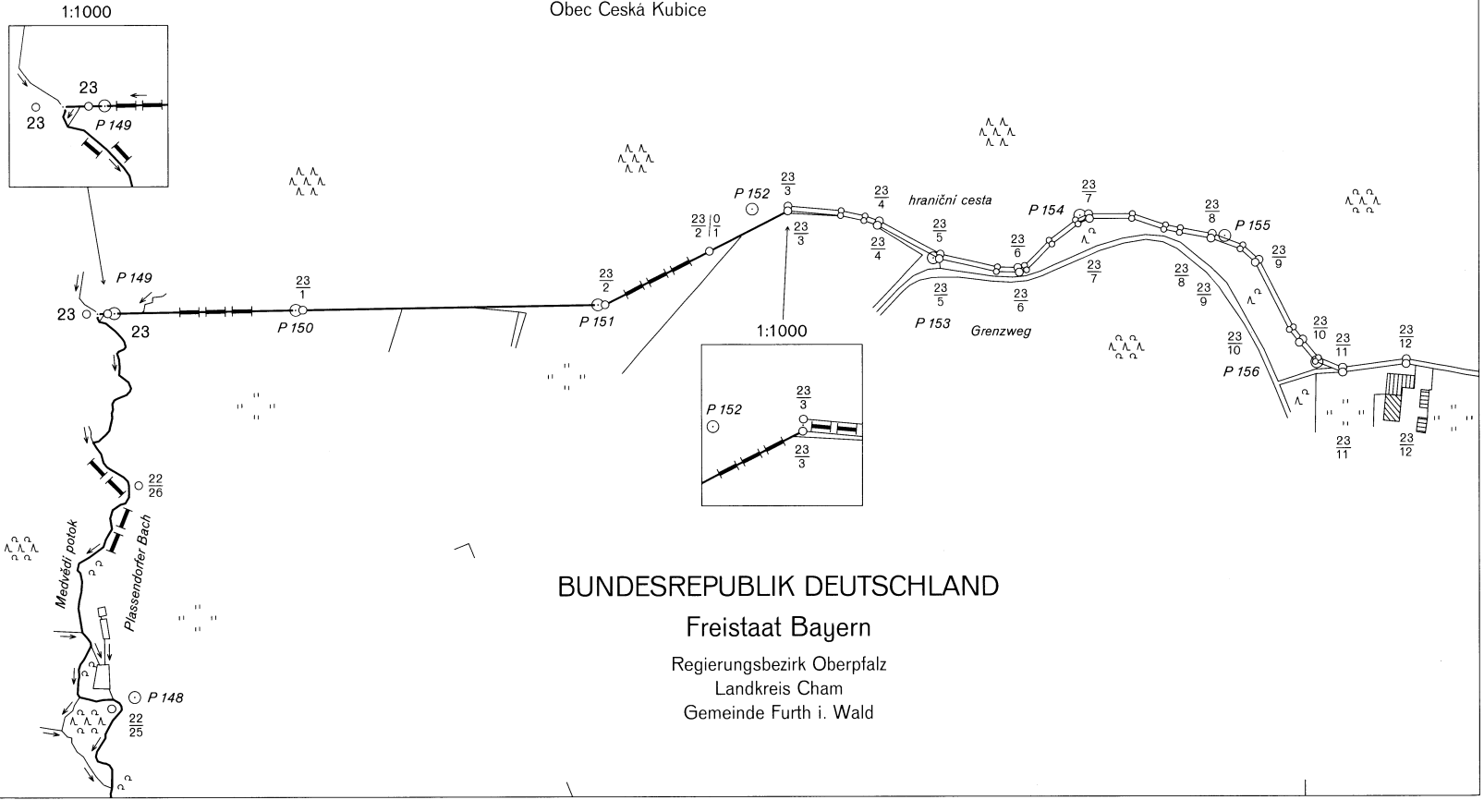

BUNDESREPUBLIK DEUTSCHLAND

Freistaat Bayern

Regierungsbezirk Oberpfalz
Landkreis Cham
Gemeinde Furth i. Wald

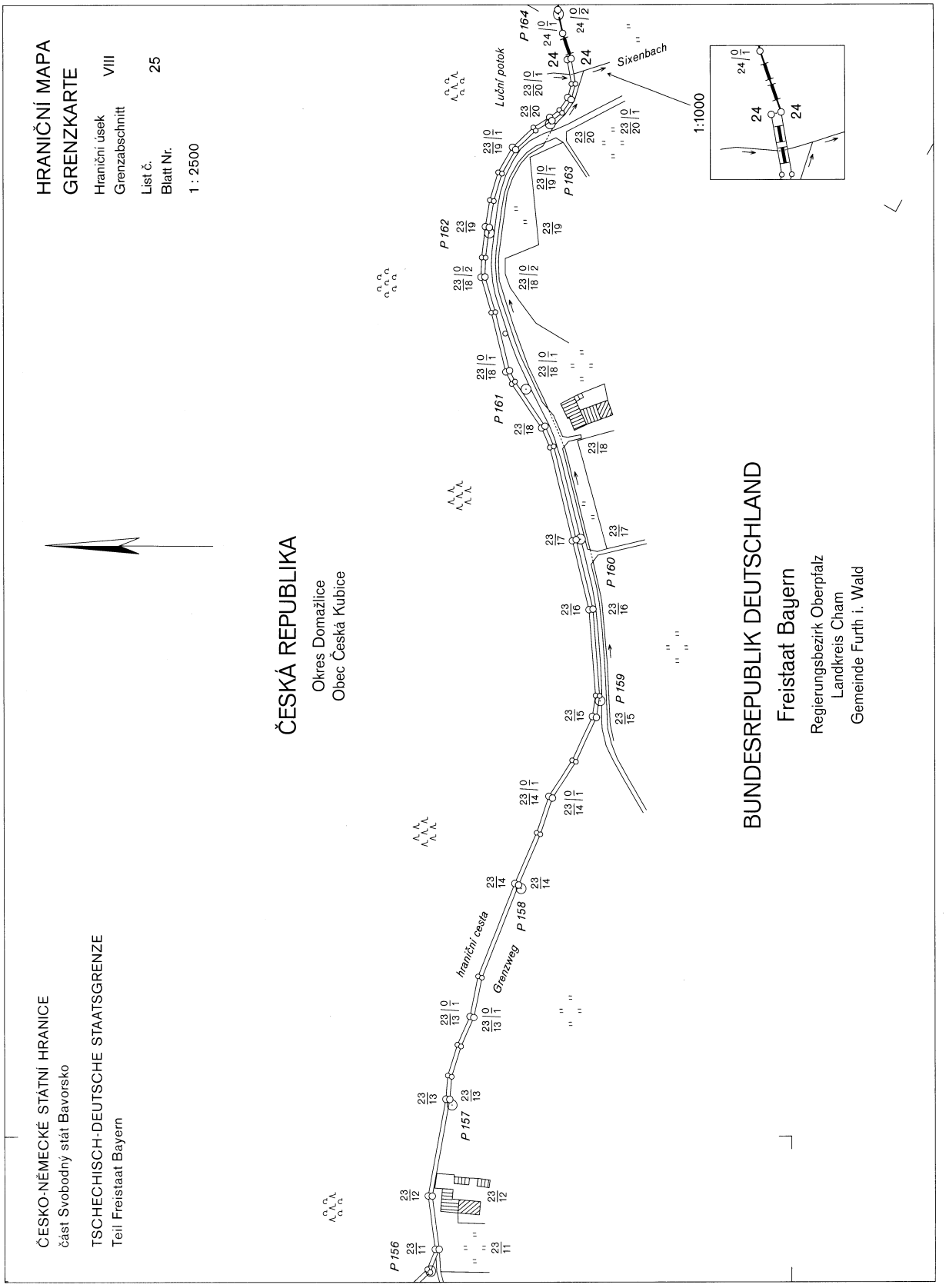
ČESKO-NĚMECKÉ STÁTNÍ HRANICE
část Svobodný stát Bavorsko
TSCHECHISCH-DEUTSCHE STAATSGRENZE
Teil Freistaat Bayern
HRANIČNÍ MAPA
GRENZKARTE
Hraniční úsek VIII
Grenzabschnitt
List č. 25
Blatt Nr.
1 : 2500
ČESKÁ REPUBLIKA
Okres Domažlice
Obec Česká Kubice
BUNDESREPUBLIK DEUTSCHLAND
Freistaat Bayern
Regierungsbezirk Oberpfalz
Landkreis Cham
Gemeinde Furth i. Wald
hraniční cesta
Grenzweg
Luční potok
Sixenbach
1:1000
P 156
P 157
P 158
P 159
P 160
P 161
P 162
P 163
P 164

ČESKO-NĚMECKÉ STÁTNÍ HRANICE
část Svobodný stát Bavorsko

TSCHECHISCH-DEUTSCHE STAATSGRENZE
Teil Freistaat Bayern

HRANIČNÍ MAPA
GRENZKARTE

Hraniční úsek
Grenzabschnitt VIII

List č.
Blatt Nr. 26

1 : 2500

ČESKÁ REPUBLIKA

Okres Domažlice
Obec Česká Kubice

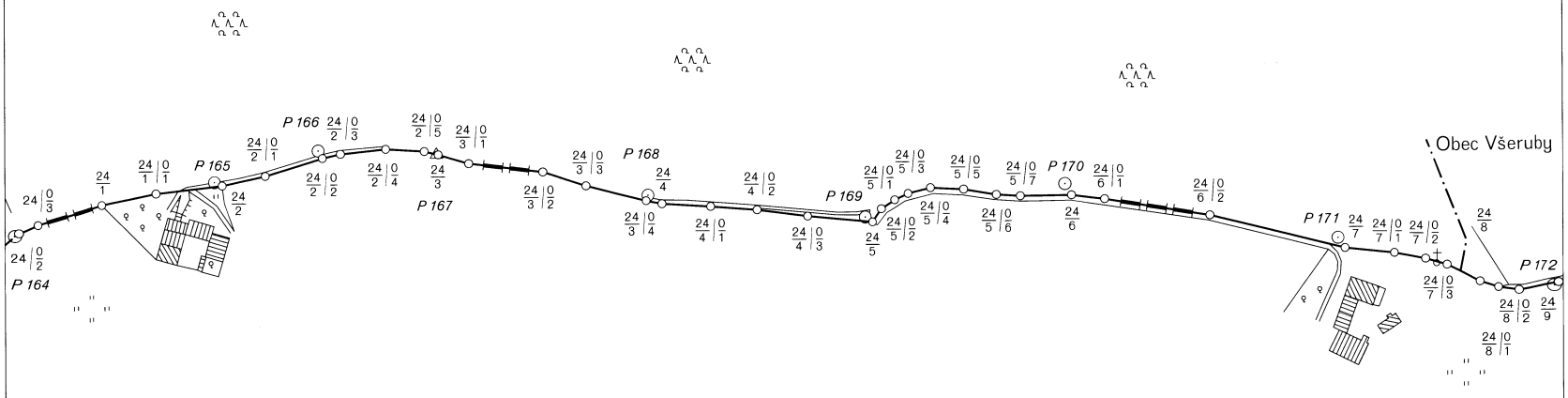

BUNDESREPUBLIK DEUTSCHLAND

Freistaat Bayern

Regierungsbezirk Oberpfalz
Landkreis Cham
Gemeinde Furth i. Wald

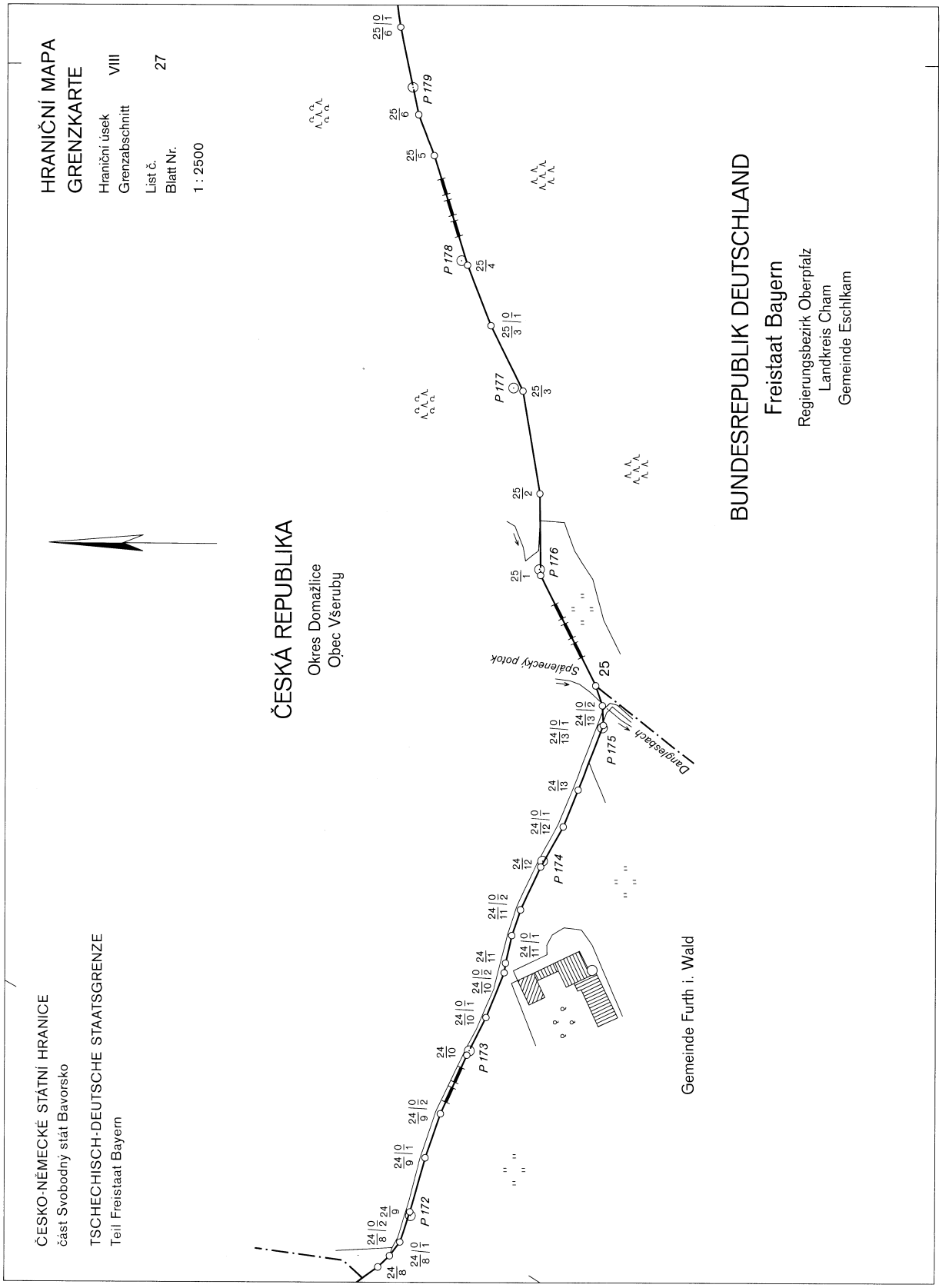
ČESKO-NĚMECKÉ STÁTNÍ HRANICE
část Svobodný stát Bavorsko
TSCHECHISCH-DEUTSCHE STAATSGRENZE
Teil Freistaat Bayern
HRANIČNÍ MAPA
GRENZKARTE
Hraniční úsek VIII
Grenzabschnitt
List č. 27
Blatt Nr.
1 : 2500
ČESKÁ REPUBLIKA
Okres Domažlice
Obec Všeruby
BUNDESREPUBLIK DEUTSCHLAND
Freistaat Bayern
Regierungsbezirk Oberpfalz
Landkreis Cham
Gemeinde Eschlkam
Gemeinde Furth i. Wald
Spálenecký potok
Dangelsbach
P 172
P 173
P 174
P 175
P 176
P 177
P 178
P 179
25

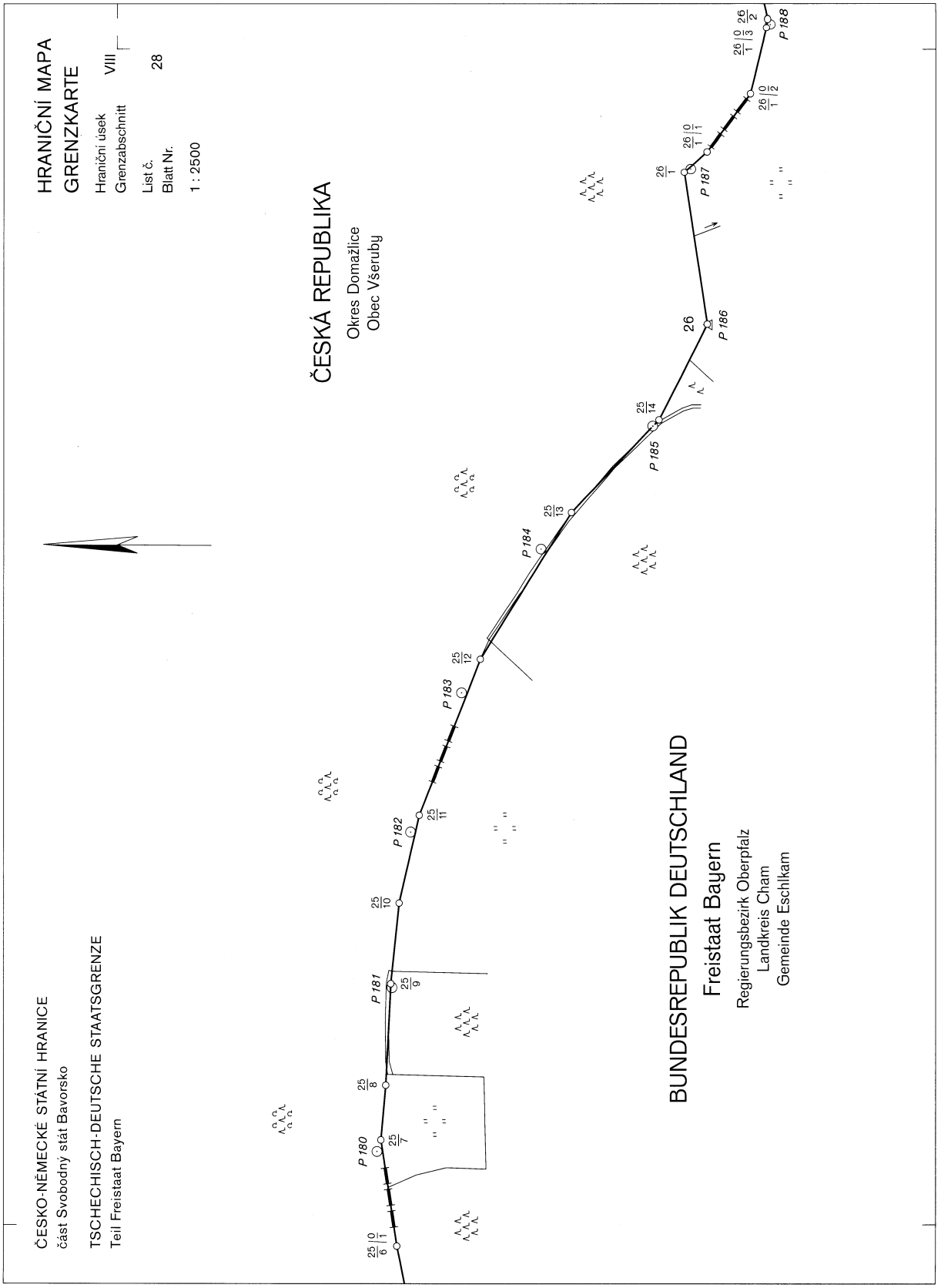
HRANIČNÍ MAPA
GRENZKARTE
Hraniční úsek VIII
Grenzabschnitt
List č. 28
Blatt Nr.
1 : 2500
ČESKO-NĚMECKÉ STÁTNÍ HRANICE
část Svobodný stát Bavorsko
TSCHECHISCH-DEUTSCHE STAATSGRENZE
Teil Freistaat Bayern
ČESKÁ REPUBLIKA
Okres Domažlice
Obec Všeruby
BUNDESREPUBLIK DEUTSCHLAND
Freistaat Bayern
Regierungsbezirk Oberpfalz
Landkreis Cham
Gemeinde Eschlkam
P 180
P 181
P 182
P 183
P 184
P 185
P 186
P 187
P 188

ČESKO-NĚMECKÉ STÁTNÍ HRANICE
část Svobodný stát Bavorsko

TSCHECHISCH-DEUTSCHE STAATSGRENZE
Teil Freistaat Bayern

HRANIČNÍ MAPA
GRENZKARTE

Hraniční úsek / Grenzabschnitt: VIII

List č. / Blatt Nr.: 29

1 : 2500

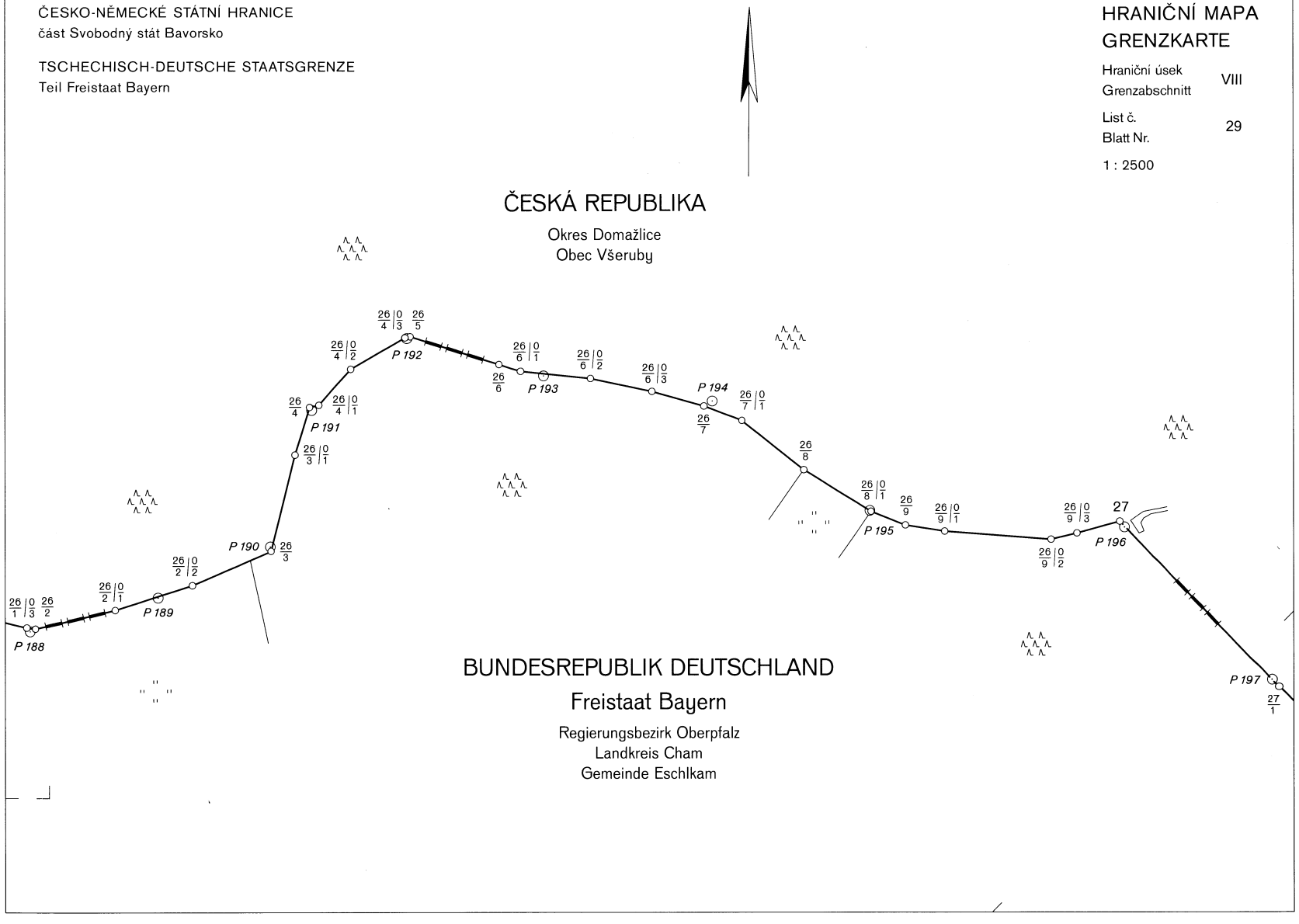

ČESKO-NĚMECKÉ STÁTNÍ HRANICE
část Svobodný stát Bavorsko

TSCHECHISCH-DEUTSCHE STAATSGRENZE
Teil Freistaat Bayern

HRANIČNÍ MAPA
GRENZKARTE

Hraniční úsek / Grenzabschnitt: VIII

List č. / Blatt Nr.: 30

1 : 2500

ČESKÁ REPUBLIKA

Okres Domažlice
Obec Všeruby

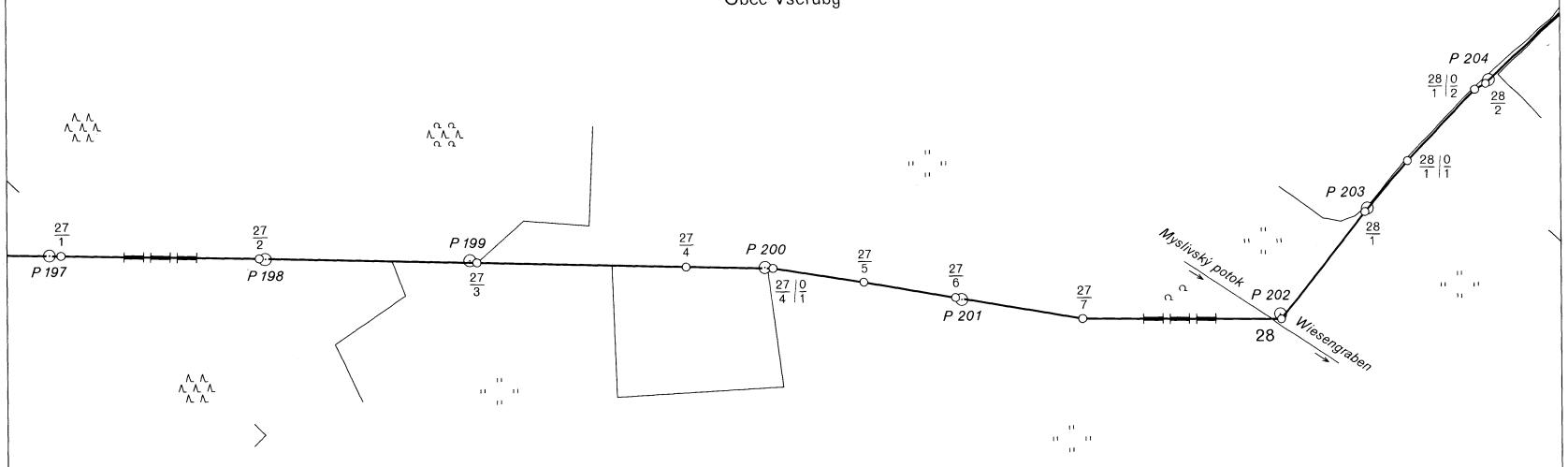

BUNDESREPUBLIK DEUTSCHLAND

Freistaat Bayern

Regierungsbezirk Oberpfalz
Landkreis Cham
Gemeinde Eschlkam

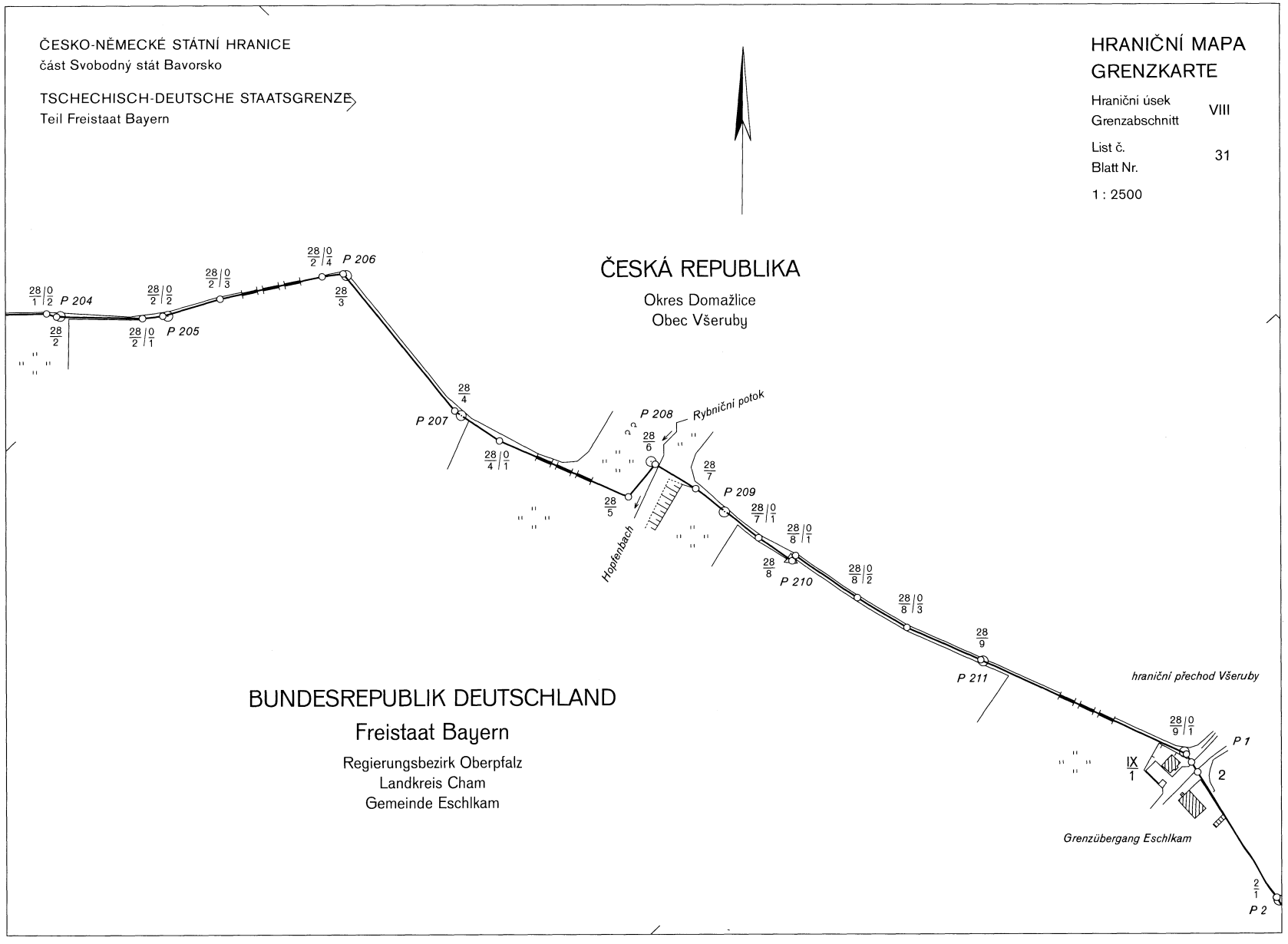
ČESKO-NĚMECKÉ STÁTNÍ HRANICE
část Svobodný stát Bavorsko
TSCHECHISCH-DEUTSCHE STAATSGRENZE
Teil Freistaat Bayern
HRANIČNÍ MAPA
GRENZKARTE
Hraniční úsek
Grenzabschnitt
VIII
List č.
Blatt Nr.
31
1 : 2500
ČESKÁ REPUBLIKA
Okres Domažlice
Obec Všeruby
BUNDESREPUBLIK DEUTSCHLAND
Freistaat Bayern
Regierungsbezirk Oberpfalz
Landkreis Cham
Gemeinde Eschlkam
P 204
P 205
P 206
P 207
P 208
P 209
P 210
P 211
P 1
P 2
Rybniční potok
Hopfenbach
hraniční přechod Všeruby
Grenzübergang Eschlkam

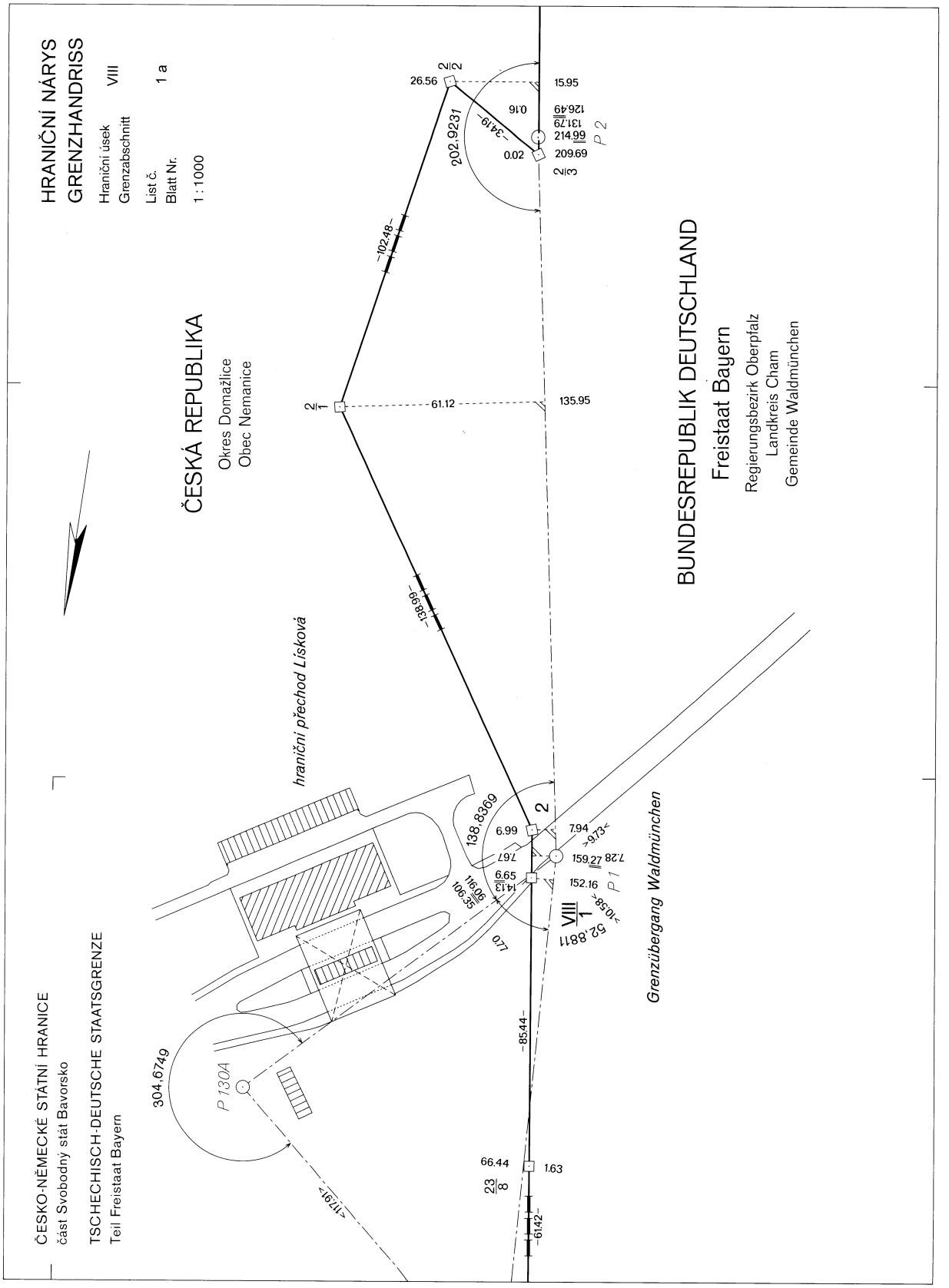
HRANIČNÍ NÁRYS
GRENZHANDRISS
Hraniční úsek
Grenzabschnitt
VIII
List č.
Blatt Nr.
1 a
1 : 1000
ČESKÁ REPUBLIKA
Okres Domažlice
Obec Nemanice
BUNDESREPUBLIK DEUTSCHLAND
Freistaat Bayern
Regierungsbezirk Oberpfalz
Landkreis Cham
Gemeinde Waldmünchen
hraniční přechod Lísková
Grenzübergang Waldmünchen
ČESKO-NĚMECKÉ STÁTNÍ HRANICE
část Svobodný stát Bavorsko
TSCHECHISCH-DEUTSCHE STAATSGRENZE
Teil Freistaat Bayern
26.56
15.95
0.16
126.49
131.79
214.99
209.69
0.02
202,9231
-34.19-
P 2
-102.48-
61.12
135.95
-138.99-
138,8369
6.99
7.94
>9.73<
7.67
159.27
7.28
6.65
14.13
152.16
P 1
116.09
106.35
VIII
1
>10.58<
52,8811
0.77
-85.44-
304,6749
P 130A
66.44
1.63
23
8
<117.91>
-61.42-

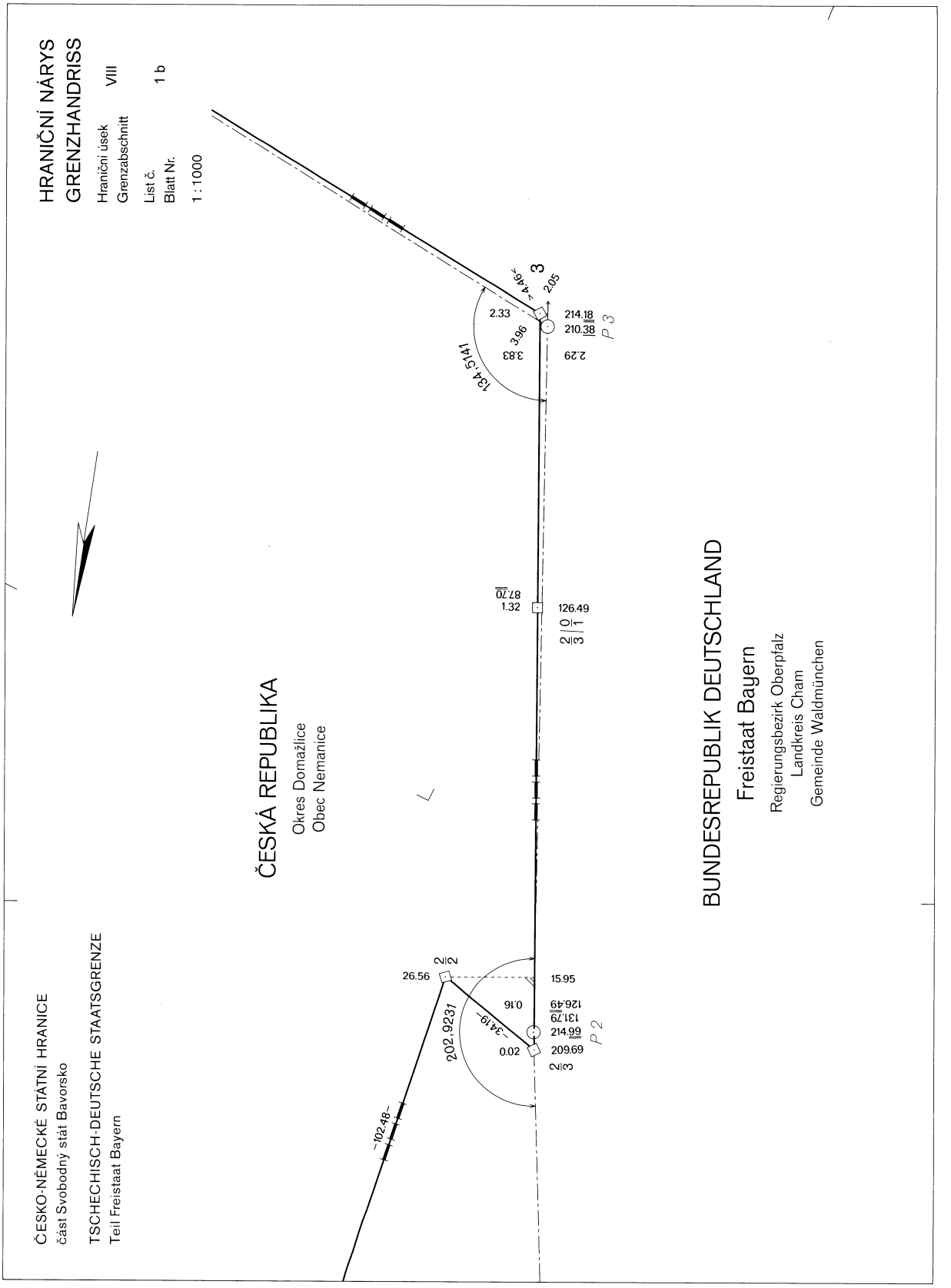
HRANIČNÍ NÁRYS
GRENZHANDRISS
Hraniční úsek
Grenzabschnitt
VIII
List č.
Blatt Nr.
1 b
1 : 1000
ČESKÁ REPUBLIKA
Okres Domažlice
Obec Nemanice
BUNDESREPUBLIK DEUTSCHLAND
Freistaat Bayern
Regierungsbezirk Oberpfalz
Landkreis Cham
Gemeinde Waldmünchen
ČESKO-NĚMECKÉ STÁTNÍ HRANICE
část Svobodný stát Bavorsko
TSCHECHISCH-DEUTSCHE STAATSGRENZE
Teil Freistaat Bayern
2.33
3.96
3.83
2.29
214.18
210.38
P 3
134,5141
87.70
1.32
126.49
26.56
15.95
0.16
126.49
131.79
214.99
209.69
0.02
202,9231
P 2
102.48

ČESKO-NĚMECKÉ STÁTNÍ HRANICE
část Svobodný stát Bavorsko

TSCHECHISCH-DEUTSCHE STAATSGRENZE
Teil Freistaat Bayern

HRANIČNÍ NÁRYS
GRENZHANDRISS

Hraniční úsek / Grenzabschnitt: VIII

List č. / Blatt Nr.: 1 c

1 : 1000

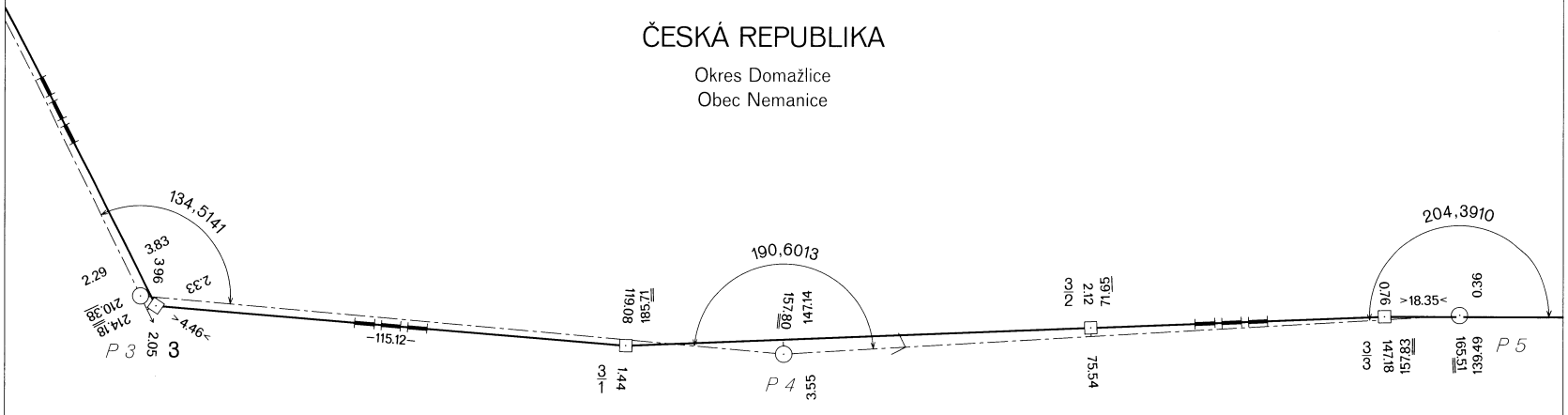

ČESKÁ REPUBLIKA

Okres Domažlice
Obec Nemanice

BUNDESREPUBLIK DEUTSCHLAND

Freistaat Bayern

Regierungsbezirk Oberpfalz
Landkreis Cham
Gemeinde Waldmünchen

ČESKO-NĚMECKÉ STÁTNÍ HRANICE
část Svobodný stát Bavorsko

TSCHECHISCH-DEUTSCHE STAATSGRENZE
Teil Freistaat Bayern

HRANIČNÍ NÁRYS
GRENZHANDRISS

Hraniční úsek / Grenzabschnitt: VIII

List č. / Blatt Nr.: 1 d

1 : 1000

ČESKÁ REPUBLIKA

Okres Domažlice
Obec Nemanice

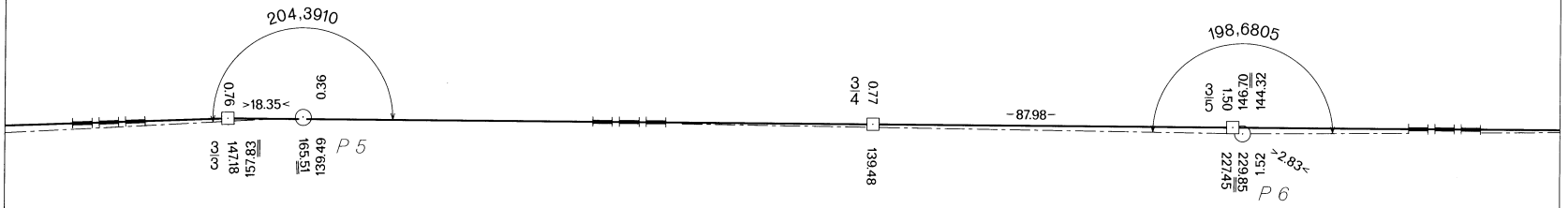

BUNDESREPUBLIK DEUTSCHLAND

Freistaat Bayern

Regierungsbezirk Oberpfalz
Landkreis Cham
Gemeinde Waldmünchen

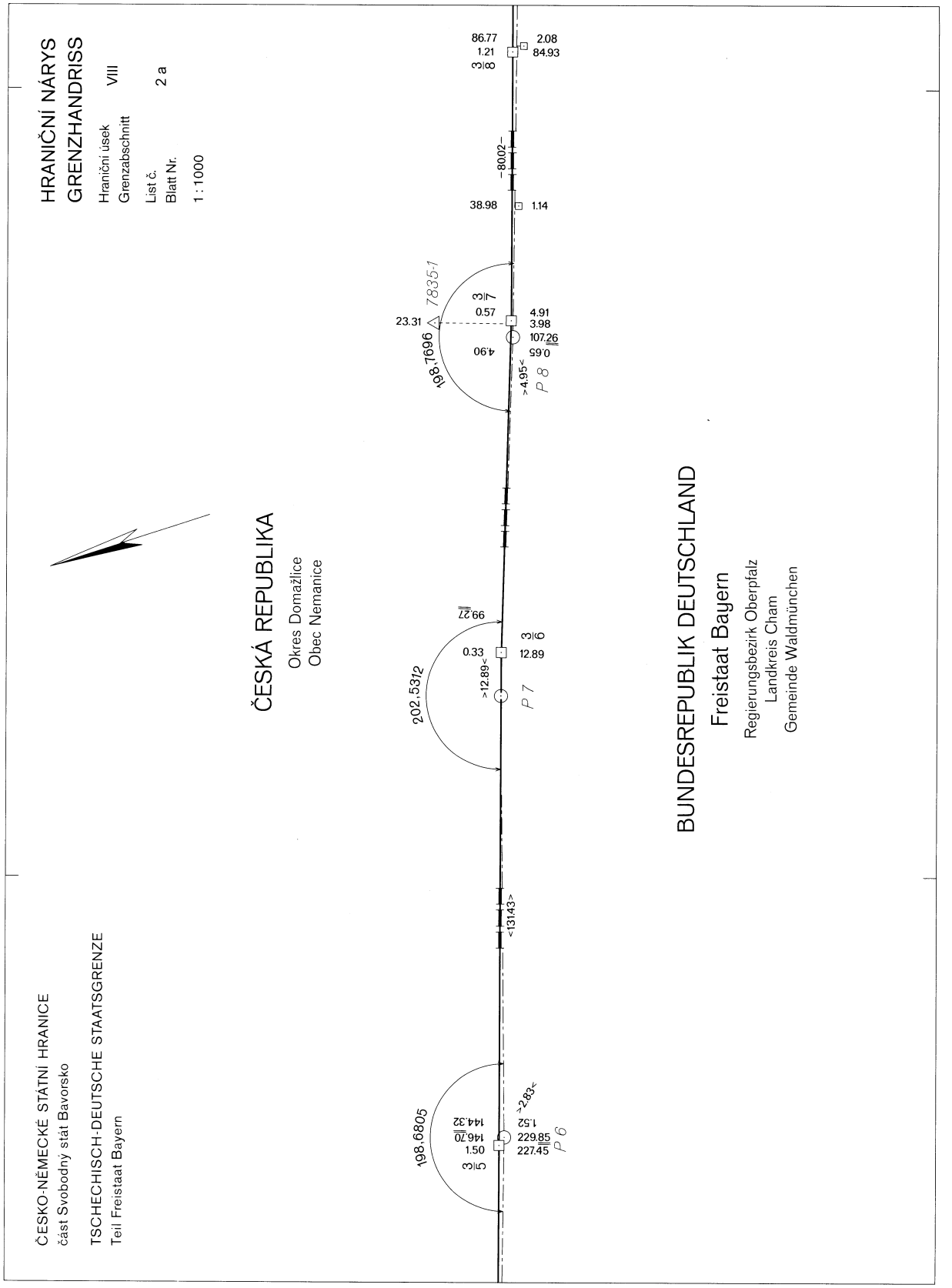
HRANIČNÍ NÁRYS
GRENZHANDRISS
Hraniční úsek
Grenzabschnitt
VIII
List č.
Blatt Nr.
2 a
1 : 1000
ČESKÁ REPUBLIKA
Okres Domažlice
Obec Nemanice
BUNDESREPUBLIK DEUTSCHLAND
Freistaat Bayern
Regierungsbezirk Oberpfalz
Landkreis Cham
Gemeinde Waldmünchen
ČESKO-NĚMECKÉ STÁTNÍ HRANICE
část Svobodný stát Bavorsko
TSCHECHISCH-DEUTSCHE STAATSGRENZE
Teil Freistaat Bayern
86.77
1.21
2.08
84.93
38.98
1.14
7835-1
23.31
0.57
4.91
3.98
107.26
0.65
4.90
198,7696
>4.95<
P 8
99.27
0.33
12.89
>12.89<
202,5312
P 7
<131.43>
>2.83<
144.32
146.70
1.50
1.52
229.85
227.45
198,6805
P 6

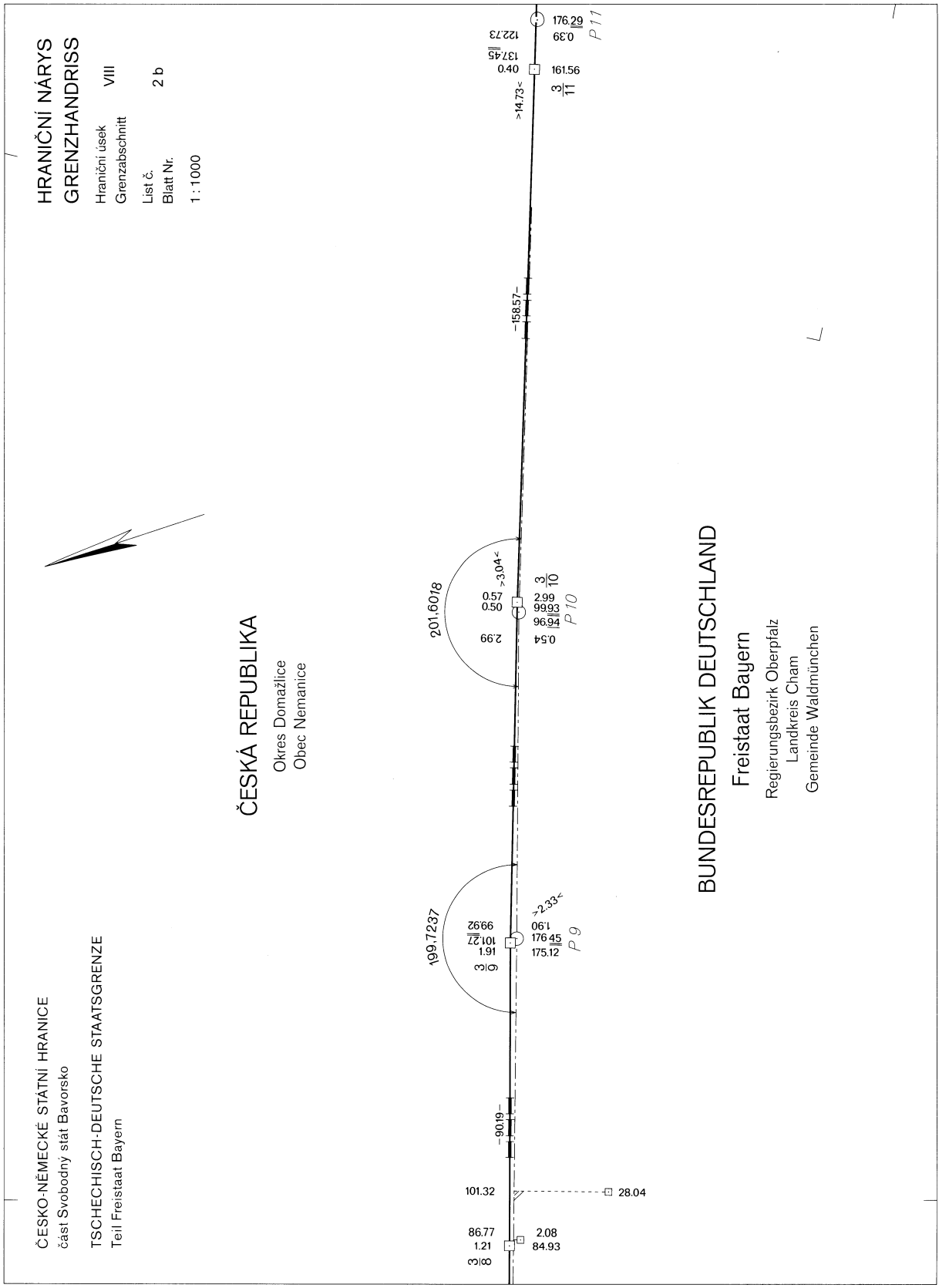
HRANIČNÍ NÁRYS
GRENZHANDRISS
Hraniční úsek VIII
Grenzabschnitt
List č. 2 b
Blatt Nr.
1 : 1000
ČESKÁ REPUBLIKA
Okres Domažlice
Obec Nemanice
BUNDESREPUBLIK DEUTSCHLAND
Freistaat Bayern
Regierungsbezirk Oberpfalz
Landkreis Cham
Gemeinde Waldmünchen
ČESKO-NĚMECKÉ STÁTNÍ HRANICE
část Svobodný stát Bavorsko
TSCHECHISCH-DEUTSCHE STAATSGRENZE
Teil Freistaat Bayern
P 11
P 10
P 9
176.29
0.39
122.73
137.45
0.40
161.56
3/11
>14.73<
158.57
201.6018
>3.04<
0.57
0.50
2.99
3/10
2.99
99.93
96.94
0.54
199.7237
>2.33<
3/9
99.92
101.27
1.91
1.90
176.45
175.12
90.19
101.32
28.04
86.77
1.21
3/8
2.08
84.93

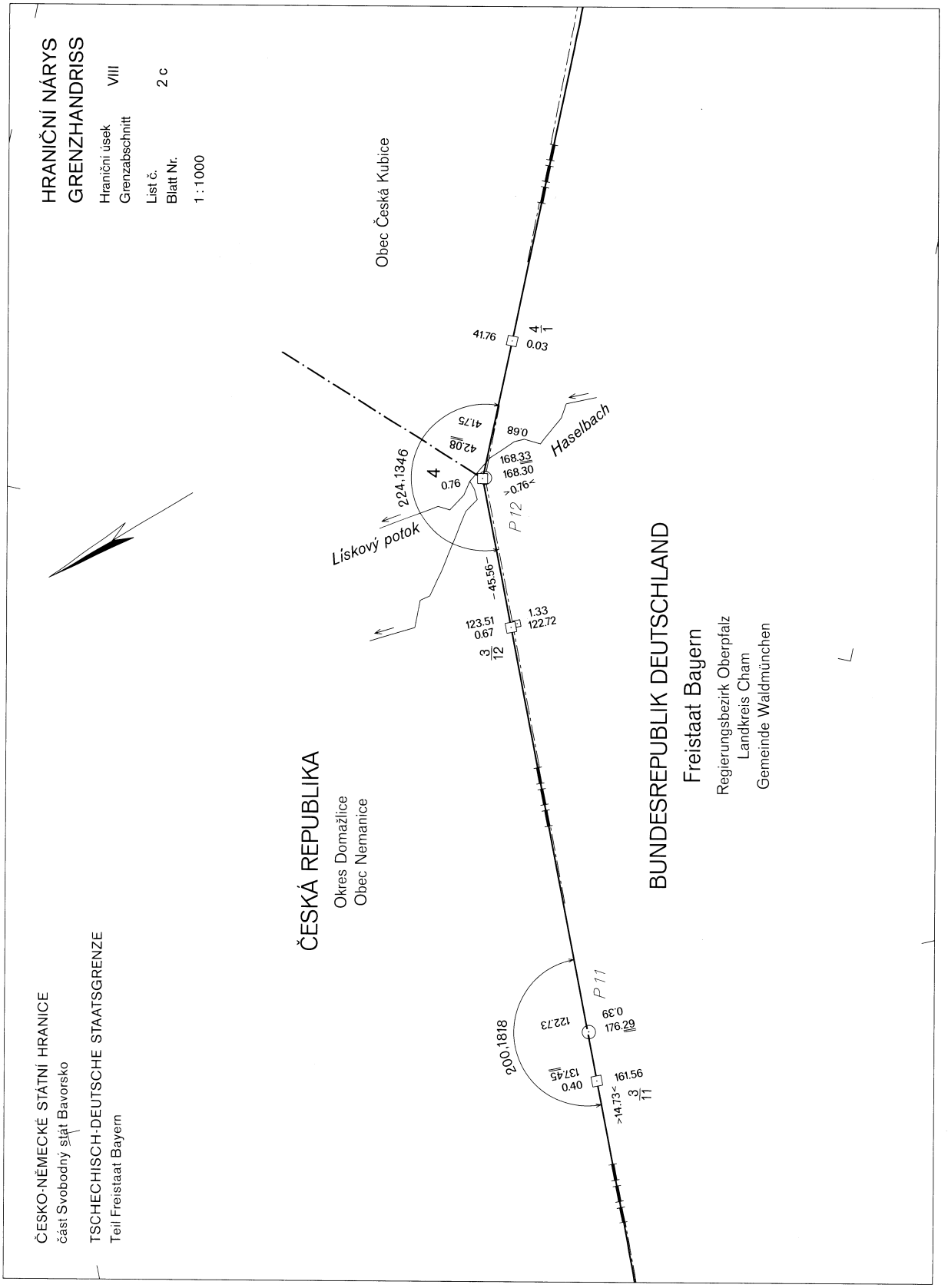
HRANIČNÍ NÁRYS
GRENZHANDRISS
Hraniční úsek
Grenzabschnitt
VIII
List č.
Blatt Nr.
2 c
1 : 1000
Obec Česká Kubice
41.76
4/1
0.03
41.75
42.08
0.68
Haselbach
168.33
168.30
>0.76<
224,1346
4
0.76
P 12
Lískový potok
-45.56-
123.51
0.67
1.33
122.72
3/12
BUNDESREPUBLIK DEUTSCHLAND
Freistaat Bayern
Regierungsbezirk Oberpfalz
Landkreis Cham
Gemeinde Waldmünchen
ČESKÁ REPUBLIKA
Okres Domažlice
Obec Nemanice
P 11
122.73
0.39
176.29
200,1818
137.45
0.40
161.56
>14.73<
3/11
ČESKO-NĚMECKÉ STÁTNÍ HRANICE
část Svobodný stát Bavorsko
TSCHECHISCH-DEUTSCHE STAATSGRENZE
Teil Freistaat Bayern

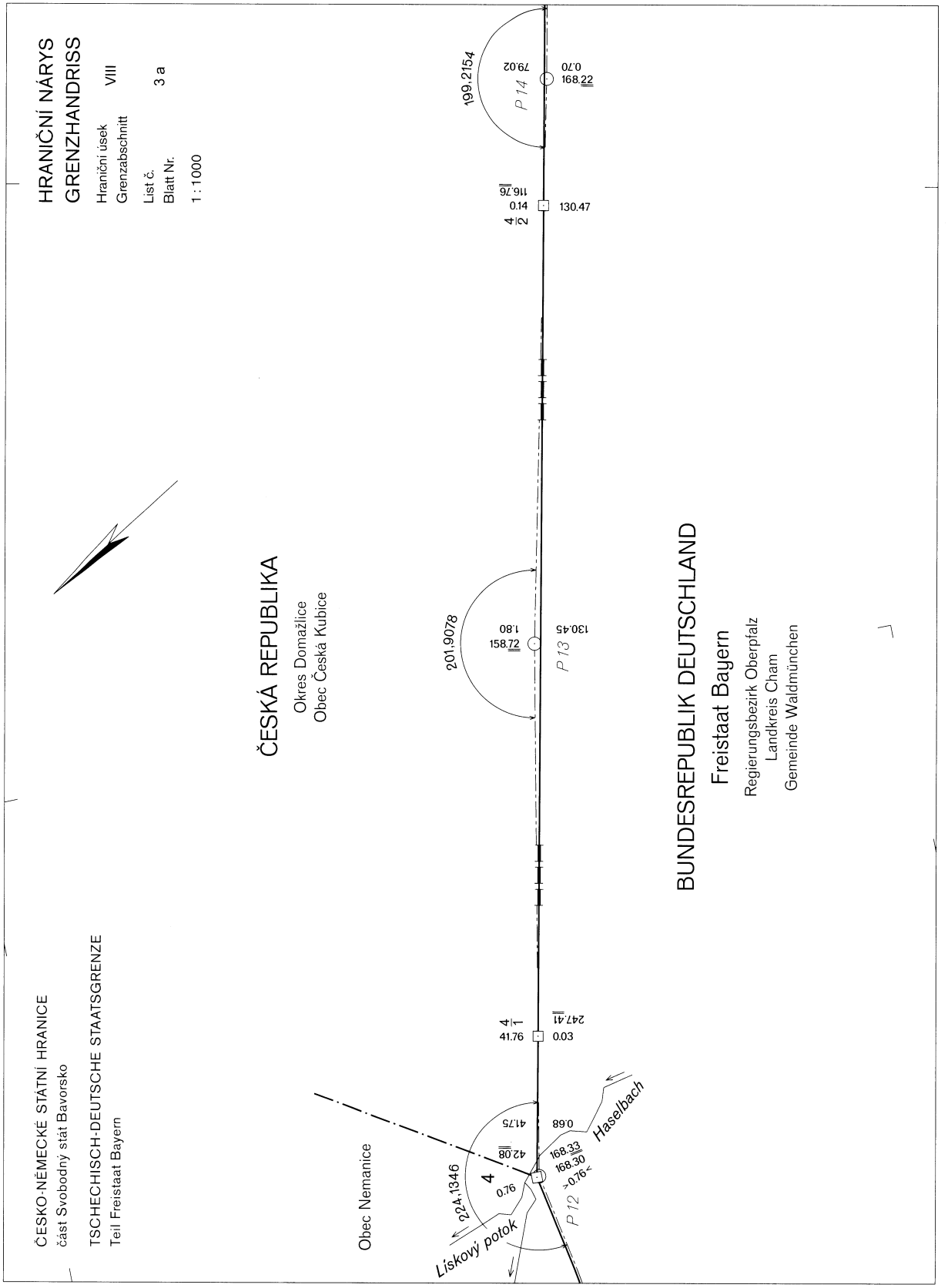
HRANIČNÍ NÁRYS
GRENZHANDRISS
Hraniční úsek
Grenzabschnitt
VIII
List č.
Blatt Nr.
3 a
1 : 1000
ČESKÁ REPUBLIKA
Okres Domažlice
Obec Česká Kubice
BUNDESREPUBLIK DEUTSCHLAND
Freistaat Bayern
Regierungsbezirk Oberpfalz
Landkreis Cham
Gemeinde Waldmünchen
ČESKO-NĚMECKÉ STÁTNÍ HRANICE
část Svobodný stát Bavorsko
TSCHECHISCH-DEUTSCHE STAATSGRENZE
Teil Freistaat Bayern
Obec Nemanice
Haselbach
Lískový potok
199,2154
P 14
79.02
0.70
168.22
116.76
0.14
130.47
201,9078
1.80
158.72
130.45
P 13
41.76
0.03
247.41
41.75
0.68
42.08
168.33
168.30
0.76
224,1346
P 12

ČESKO-NĚMECKÉ STÁTNÍ HRANICE
část Svobodný stát Bavorsko

TSCHECHISCH-DEUTSCHE STAATSGRENZE
Teil Freistaat Bayern

HRANIČNÍ NÁRYS
GRENZHANDRISS

Hraniční úsek
Grenzabschnitt VIII

List č.
Blatt Nr. 3 b

1 : 1000

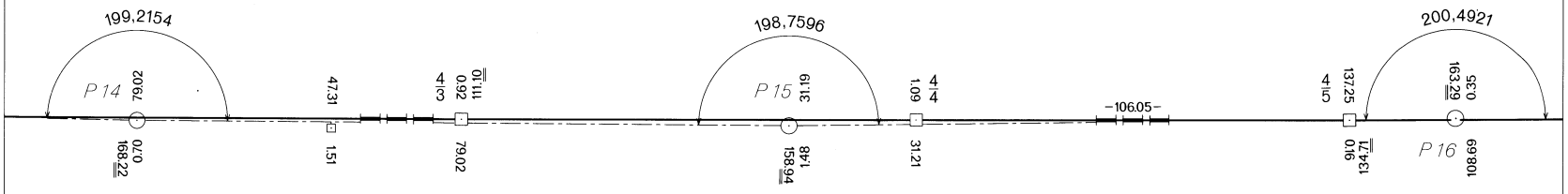

ČESKÁ REPUBLIKA

Okres Domažlice
Obec Česká Kubice

BUNDESREPUBLIK DEUTSCHLAND

Freistaat Bayern

Regierungsbezirk Oberpfalz
Landkreis Cham
Gemeinde Waldmünchen

ČESKO-NĚMECKÉ STÁTNÍ HRANICE
část Svobodný stát Bavorsko

TSCHECHISCH-DEUTSCHE STAATSGRENZE
Teil Freistaat Bayern

HRANIČNÍ NÁRYS
GRENZHANDRISS

Hraniční úsek
Grenzabschnitt VIII

List č.
Blatt Nr. 3 c

1 : 1000

ČESKÁ REPUBLIKA

Okres Domažlice
Obec Česká Kubice

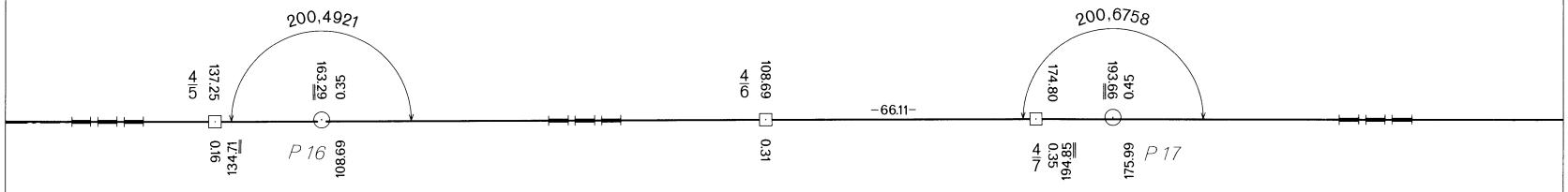

BUNDESREPUBLIK DEUTSCHLAND

Freistaat Bayern

Regierungsbezirk Oberpfalz
Landkreis Cham
Gemeinde Waldmünchen

ČESKO-NĚMECKÉ STÁTNÍ HRANICE
část Svobodný stát Bavorsko

TSCHECHISCH-DEUTSCHE STAATSGRENZE
Teil Freistaat Bayern

HRANIČNÍ NÁRYS
GRENZHANDRISS

Hraniční úsek / Grenzabschnitt: VIII

List č. / Blatt Nr.: 4 a

1 : 1000

ČESKÁ REPUBLIKA

Okres Domažlice
Obec Česká Kubice

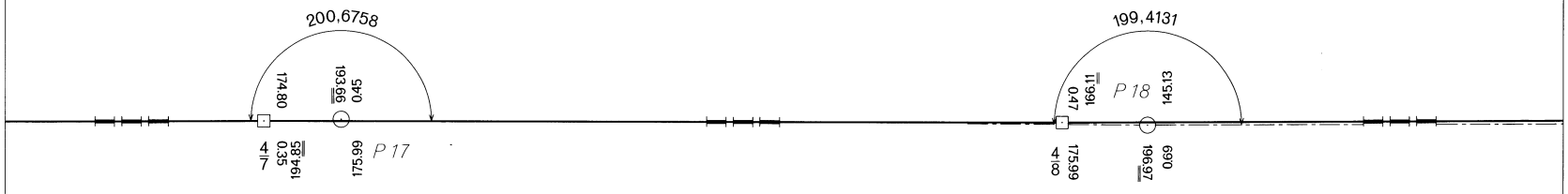

BUNDESREPUBLIK DEUTSCHLAND

Freistaat Bayern

Regierungsbezirk Oberpfalz
Landkreis Cham
Gemeinde Waldmünchen

ČESKO-NĚMECKÉ STÁTNÍ HRANICE
část Svobodný stát Bavorsko

TSCHECHISCH-DEUTSCHE STAATSGRENZE
Teil Freistaat Bayern

HRANIČNÍ NÁRYS
GRENZHANDRISS

Hraniční úsek / Grenzabschnitt: VIII

List č. / Blatt Nr.: 4 b

1 : 1000

ČESKÁ REPUBLIKA

Okres Domažlice
Obec Česká Kubice

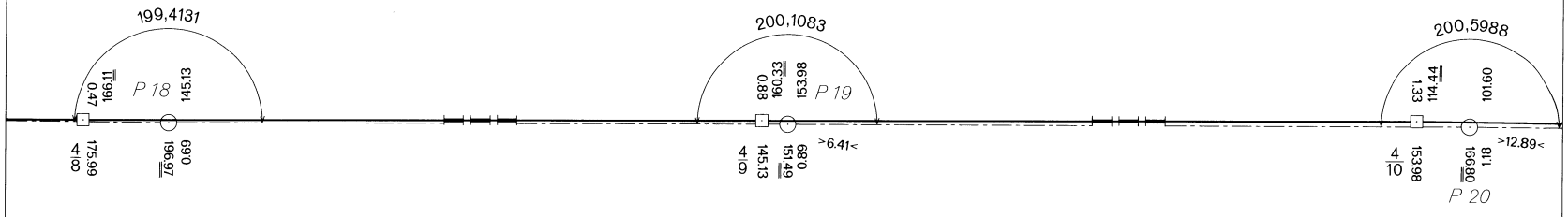

BUNDESREPUBLIK DEUTSCHLAND

Freistaat Bayern

Regierungsbezirk Oberpfalz
Landkreis Cham
Gemeinde Waldmünchen

ČESKO-NĚMECKÉ STÁTNÍ HRANICE
část Svobodný stát Bavorsko

TSCHECHISCH-DEUTSCHE STAATSGRENZE
Teil Freistaat Bayern

HRANIČNÍ NÁRYS
GRENZHANDRISS

Hraniční úsek
Grenzabschnitt VIII

List č.
Blatt Nr. 4 c

1 : 1000

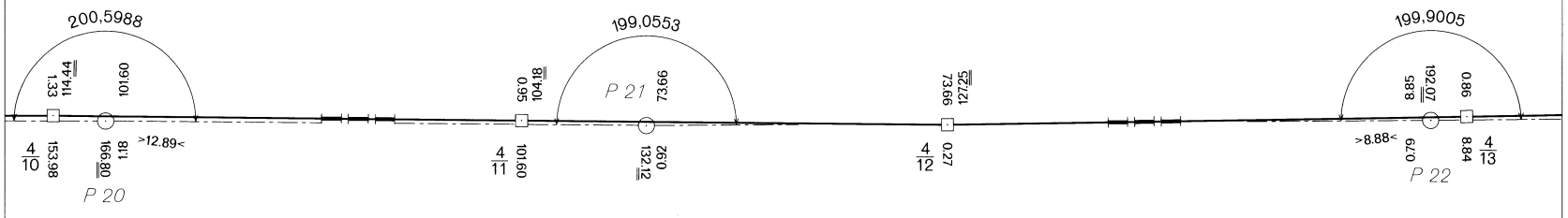

ČESKÁ REPUBLIKA

Okres Domažlice
Obec Česká Kubice

BUNDESREPUBLIK DEUTSCHLAND

Freistaat Bayern

Regierungsbezirk Oberpfalz
Landkreis Cham
Gemeinde Waldmünchen

ČESKO-NĚMECKÉ STÁTNÍ HRANICE
část Svobodný stát Bavorsko

TSCHECHISCH-DEUTSCHE STAATSGRENZE
Teil Freistaat Bayern

HRANIČNÍ NÁRYS
GRENZHANDRISS

Hraniční úsek / Grenzabschnitt: VIII

List č. / Blatt Nr.: 5 a

1 : 1000

ČESKÁ REPUBLIKA

Okres Domažlice
Obec Česká Kubice

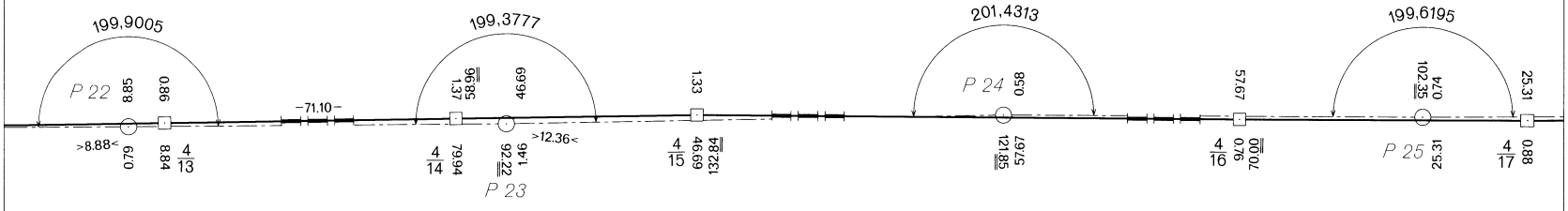

BUNDESREPUBLIK DEUTSCHLAND

Freistaat Bayern

Regierungsbezirk Oberpfalz
Landkreis Cham
Gemeinde Waldmünchen

ČESKO-NĚMECKÉ STÁTNÍ HRANICE
část Svobodný stát Bavorsko

TSCHECHISCH-DEUTSCHE STAATSGRENZE
Teil Freistaat Bayern

HRANIČNÍ NÁRYS
GRENZHANDRISS

Hraniční úsek / Grenzabschnitt: VIII

List č. / Blatt Nr.: 5 b

1 : 1000

ČESKÁ REPUBLIKA

Okres Domažlice
Obec Česká Kubice

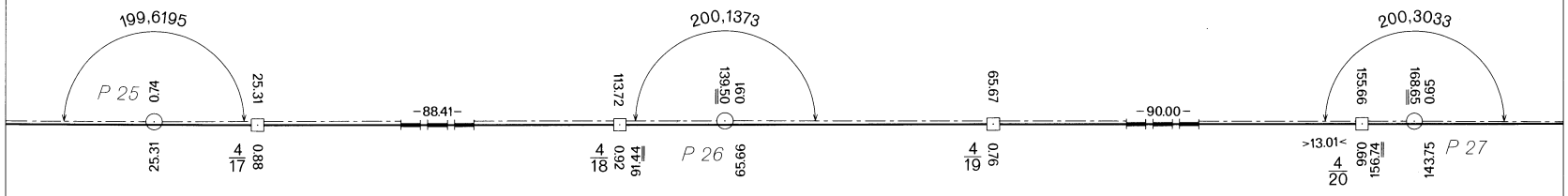

BUNDESREPUBLIK DEUTSCHLAND

Freistaat Bayern

Regierungsbezirk Oberpfalz
Landkreis Cham
Gemeinde Waldmünchen

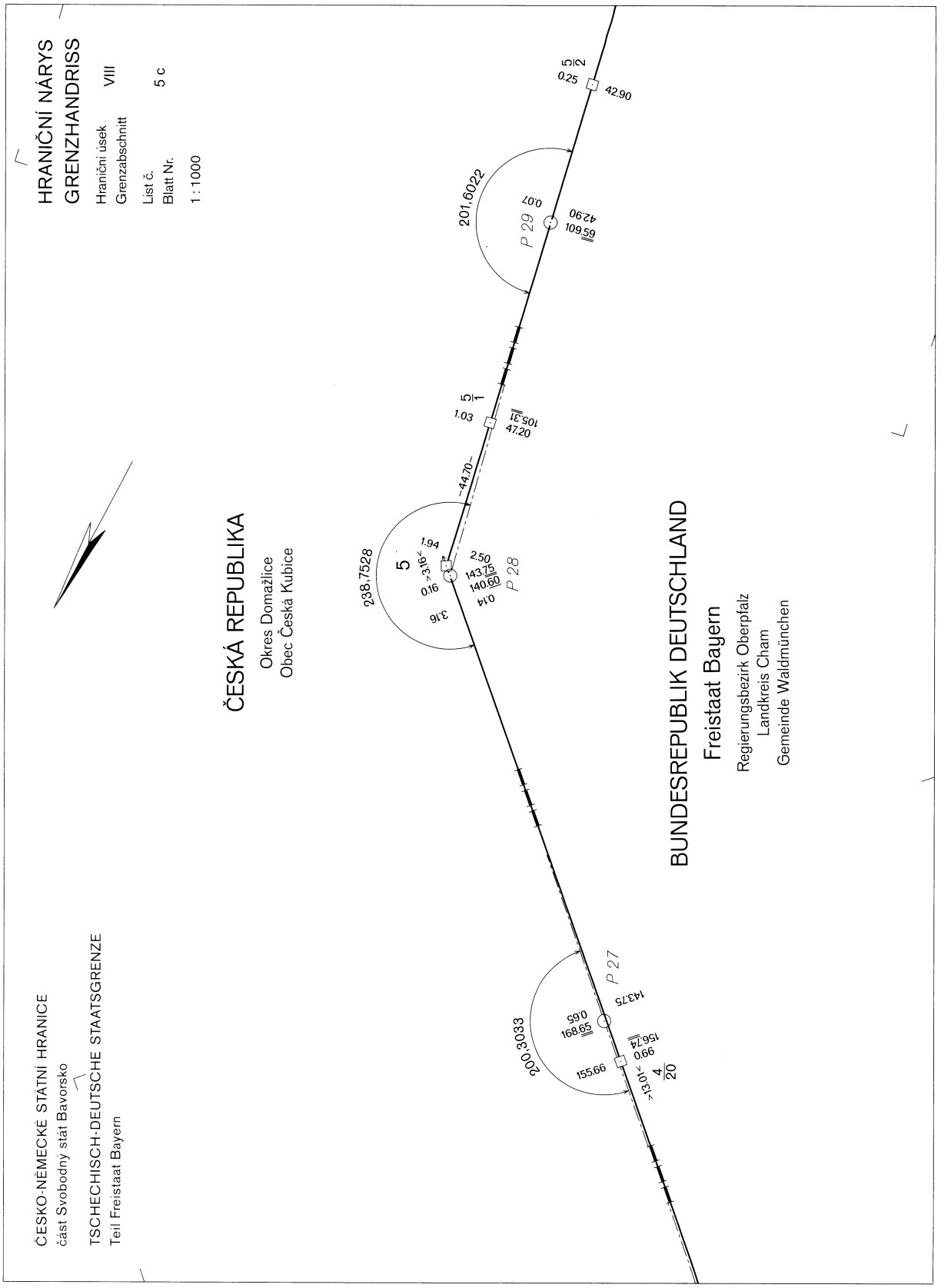
HRANIČNÍ NÁRYS
GRENZHANDRISS
Hraniční úsek
Grenzabschnitt
VIII
List č.
Blatt Nr.
5 c
1 : 1000
ČESKÁ REPUBLIKA
Okres Domažlice
Obec Česká Kubice
BUNDESREPUBLIK DEUTSCHLAND
Freistaat Bayern
Regierungsbezirk Oberpfalz
Landkreis Cham
Gemeinde Waldmünchen
ČESKO-NĚMECKÉ STÁTNÍ HRANICE
část Svobodný stát Bavorsko
TSCHECHISCH-DEUTSCHE STAATSGRENZE
Teil Freistaat Bayern
P 29
P 28
P 27
201,6022
238,7528
200,3033
42.90
0.25
0.07
109.59
42.90
105.31
47.20
1.03
44.70
1.94
2.50
143.75
140.60
0.14
3.16
0.16
>3.16<
5
3.16
143.75
0.65
168.65
156.74
0.66
155.66
>13.01<

ČESKO-NĚMECKÉ STÁTNÍ HRANICE
část Svobodný stát Bavorsko

TSCHECHISCH-DEUTSCHE STAATSGRENZE
Teil Freistaat Bayern

HRANIČNÍ NÁRYS
GRENZHANDRISS

Hraniční úsek / Grenzabschnitt: VIII

List č. / Blatt Nr.: 6 a

1 : 1000

ČESKÁ REPUBLIKA

Okres Domažlice
Obec Česká Kubice

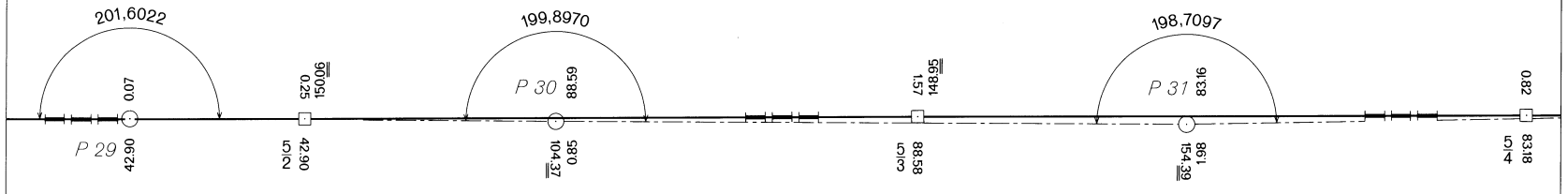

BUNDESREPUBLIK DEUTSCHLAND

Freistaat Bayern

Regierungsbezirk Oberpfalz
Landkreis Cham
Gemeinde Waldmünchen

ČESKO-NĚMECKÉ STÁTNÍ HRANICE
část Svobodný stát Bavorsko

TSCHECHISCH-DEUTSCHE STAATSGRENZE
Teil Freistaat Bayern

HRANIČNÍ NÁRYS
GRENZHANDRISS

Hraniční úsek / Grenzabschnitt: VIII

List č. / Blatt Nr.: 6 b

1 : 1000

ČESKÁ REPUBLIKA

Okres Domažlice
Obec Česká Kubice

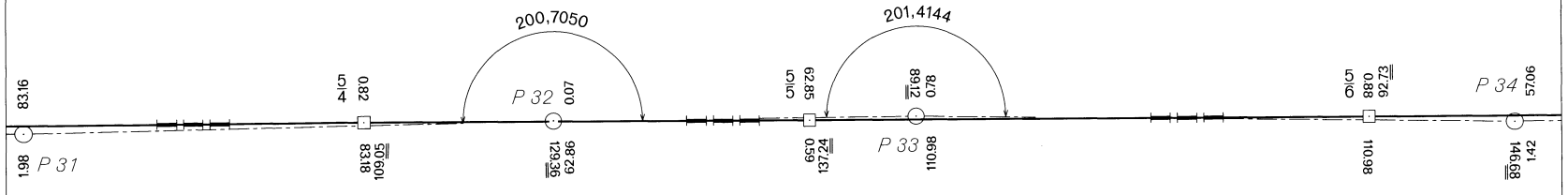

BUNDESREPUBLIK DEUTSCHLAND

Freistaat Bayern

Regierungsbezirk Oberpfalz
Landkreis Cham
Gemeinde Waldmünchen

ČESKO-NĚMECKÉ STÁTNÍ HRANICE
část Svobodný stát Bavorsko

TSCHECHISCH-DEUTSCHE STAATSGRENZE
Teil Freistaat Bayern

HRANIČNÍ NÁRYS
GRENZHANDRISS

Hraniční úsek / Grenzabschnitt: VIII

List č. / Blatt Nr.: 6 c

1 : 1000

ČESKÁ REPUBLIKA

Okres Domažlice
Obec Česká Kubice

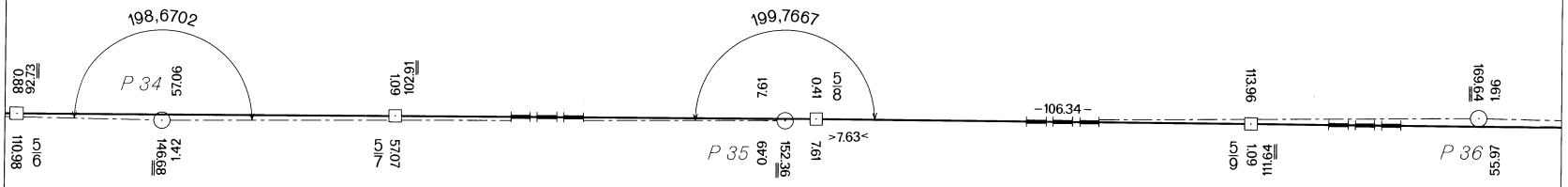

BUNDESREPUBLIK DEUTSCHLAND

Freistaat Bayern

Regierungsbezirk Oberpfalz
Landkreis Cham
Gemeinde Waldmünchen

ČESKO-NĚMECKÉ STÁTNÍ HRANICE
část Svobodný stát Bavorsko

TSCHECHISCH-DEUTSCHE STAATSGRENZE
Teil Freistaat Bayern

HRANIČNÍ NÁRYS
GRENZHANDRISS

Hraniční úsek / Grenzabschnitt: VIII

List č. / Blatt Nr.: 7 a

1 : 1000

ČESKÁ REPUBLIKA

Okres Domažlice
Obec Česká Kubice

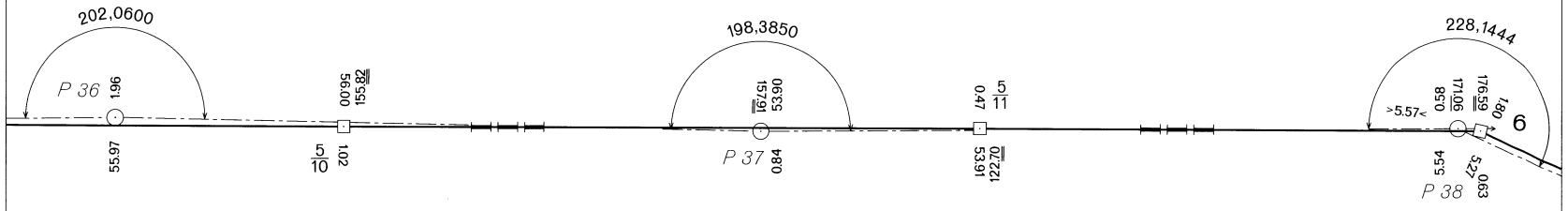

BUNDESREPUBLIK DEUTSCHLAND

Freistaat Bayern

Regierungsbezirk Oberpfalz
Landkreis Cham
Gemeinde Waldmünchen

ČESKO-NĚMECKÉ STÁTNÍ HRANICE
část Svobodný stát Bavorsko

TSCHECHISCH-DEUTSCHE STAATSGRENZE
Teil Freistaat Bayern

HRANIČNÍ NÁRYS
GRENZHANDRISS

Hraniční úsek / Grenzabschnitt: VIII

List č. / Blatt Nr.: 7 b

1 : 1000

ČESKÁ REPUBLIKA

Okres Domažlice
Obec Česká Kubice

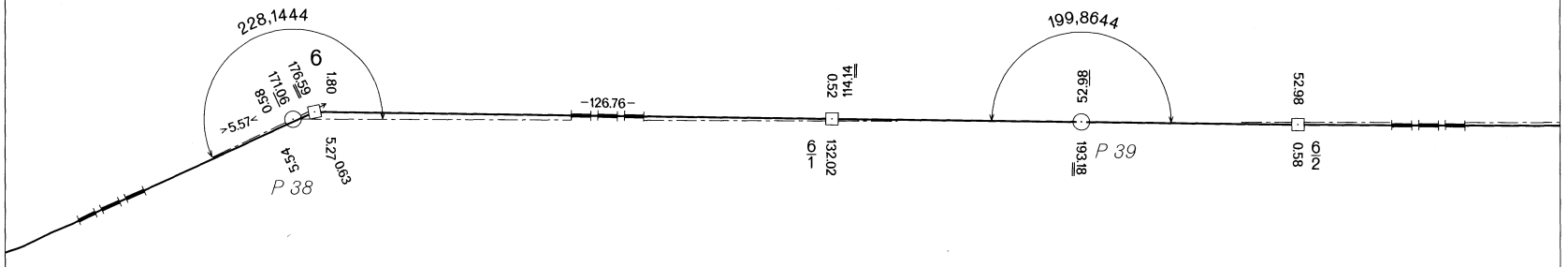

BUNDESREPUBLIK DEUTSCHLAND

Freistaat Bayern

Regierungsbezirk Oberpfalz
Landkreis Cham
Gemeinde Waldmünchen

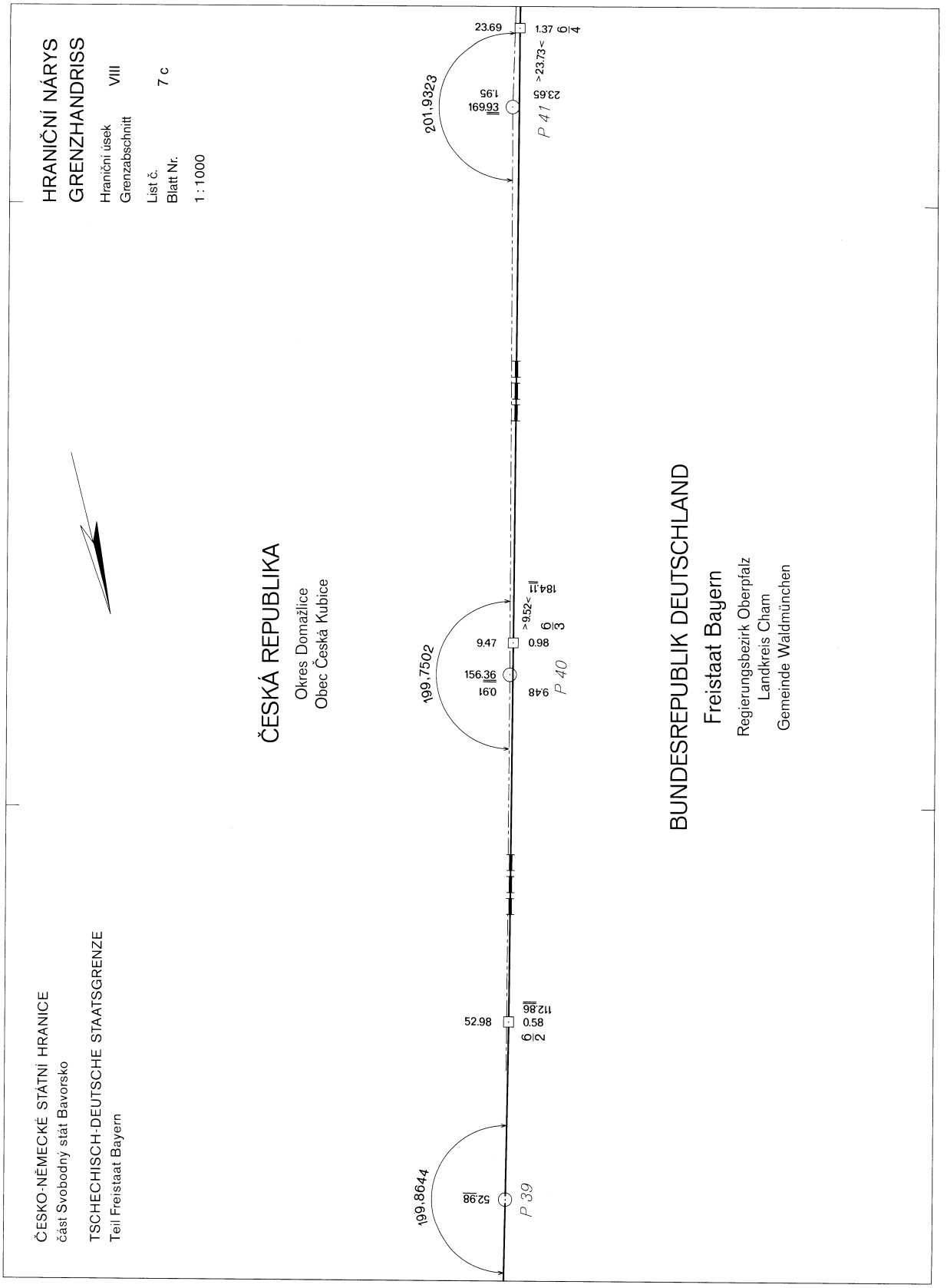
ČESKO-NĚMECKÉ STÁTNÍ HRANICE
část Svobodný stát Bavorsko
TSCHECHISCH-DEUTSCHE STAATSGRENZE
Teil Freistaat Bayern
HRANIČNÍ NÁRYS
GRENZHANDRISS
Hraniční úsek VIII
Grenzabschnitt
List č. 7 c
Blatt Nr.
1 : 1 000
ČESKÁ REPUBLIKA
Okres Domažlice
Obec Česká Kubice
BUNDESREPUBLIK DEUTSCHLAND
Freistaat Bayern
Regierungsbezirk Oberpfalz
Landkreis Cham
Gemeinde Waldmünchen
199.8644
52.98
P 39
52.98
112.86
0.58
6/2
52.98
199.7502
9.47
156.36
0.91
P 40
9.48
0.98
6/3
184.11
>9.52<
201.9323
23.69
169.93
1.95
P 41
23.65
1.37
6/4
>23.73<

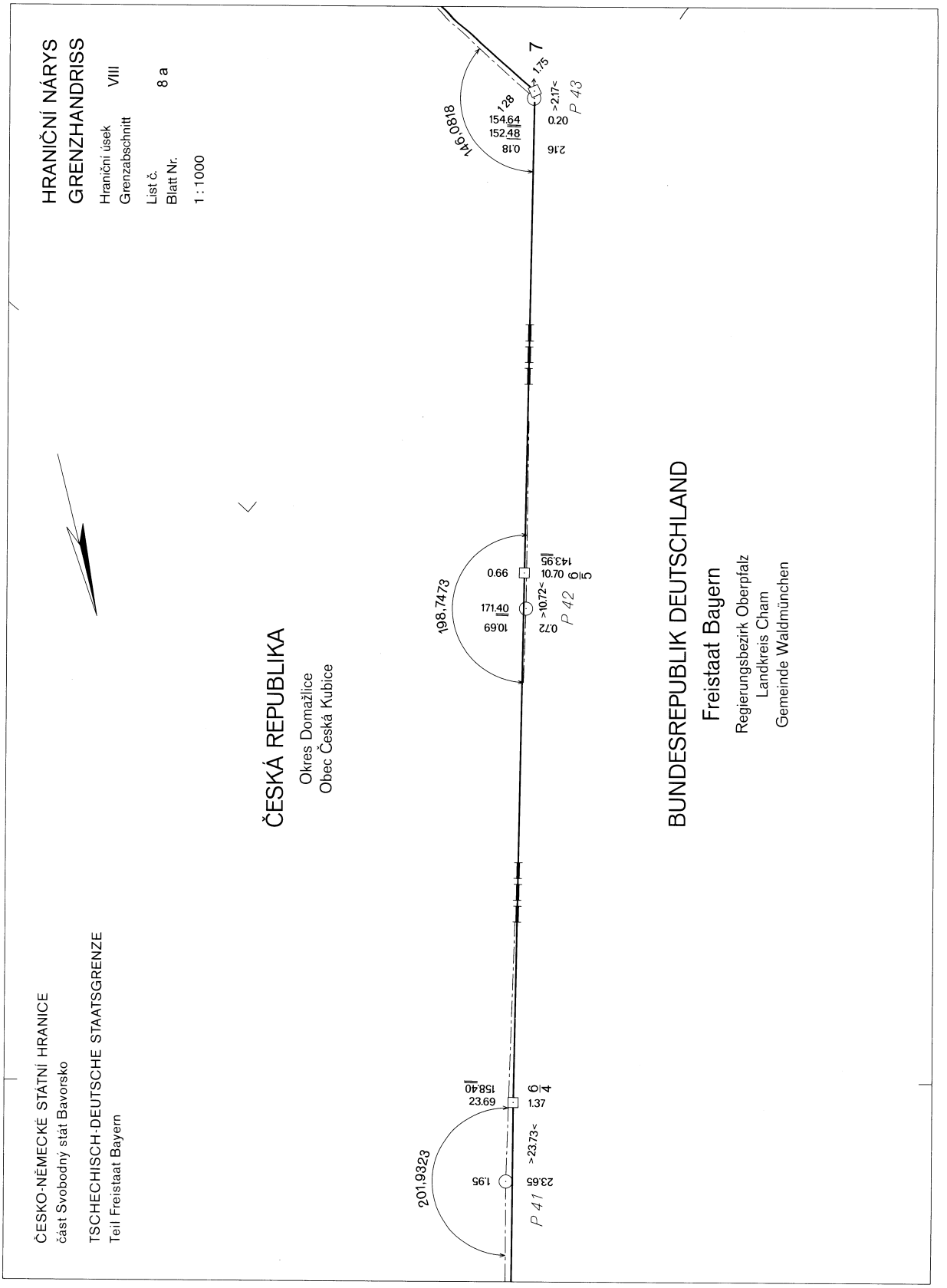
HRANIČNÍ NÁRYS
GRENZHANDRISS
Hraniční úsek VIII
Grenzabschnitt
List č. 8 a
Blatt Nr.
1 : 1000
ČESKÁ REPUBLIKA
Okres Domažlice
Obec Česká Kubice
BUNDESREPUBLIK DEUTSCHLAND
Freistaat Bayern
Regierungsbezirk Oberpfalz
Landkreis Cham
Gemeinde Waldmünchen
ČESKO-NĚMECKÉ STÁTNÍ HRANICE
část Svobodný stát Bavorsko
TSCHECHISCH-DEUTSCHE STAATSGRENZE
Teil Freistaat Bayern
146,0818
198,7473
201,9323
P 41
P 42
P 43
7
1.75
>2.17<
0.20
2.16
1.28
154.64
152.48
0.18
0.66
171.40
10.69
10.70
143.95
>10.72<
0.72
158.40
23.69
1.37
>23.73<
23.65
1.95

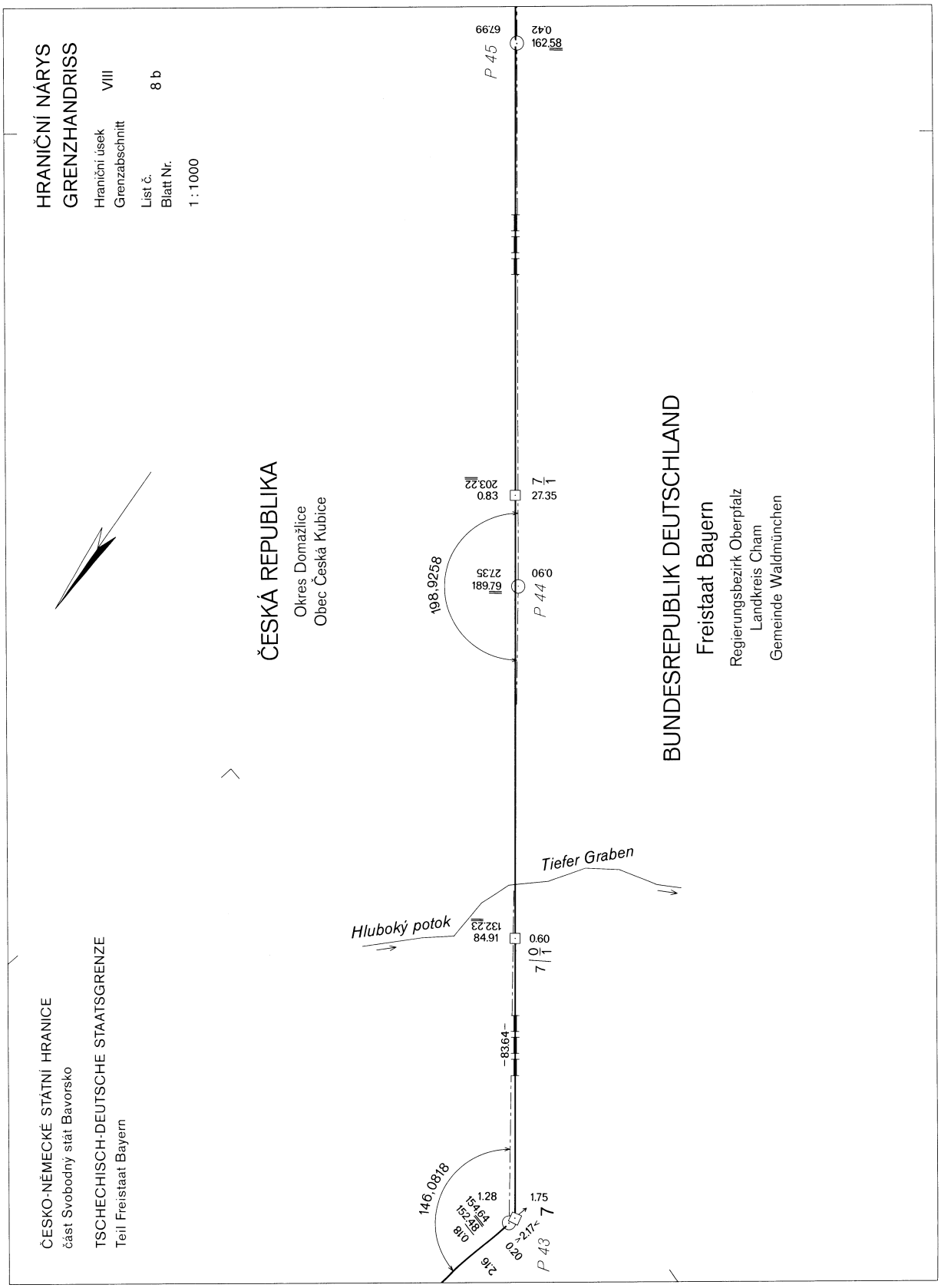
HRANIČNÍ NÁRYS
GRENZHANDRISS
Hraniční úsek VIII
Grenzabschnitt
List č. 8 b
Blatt Nr.
1 : 1000
ČESKÁ REPUBLIKA
Okres Domažlice
Obec Česká Kubice
BUNDESREPUBLIK DEUTSCHLAND
Freistaat Bayern
Regierungsbezirk Oberpfalz
Landkreis Cham
Gemeinde Waldmünchen
ČESKO-NĚMECKÉ STÁTNÍ HRANICE
část Svobodný stát Bavorsko
TSCHECHISCH-DEUTSCHE STAATSGRENZE
Teil Freistaat Bayern
Hluboký potok
Tiefer Graben
P 45
P 44
P 43
67.99
0.42
162.58
203.22
0.83
27.35
198.9258
27.35
189.79
0.90
132.23
84.91
0.60
146.0818
1.28
154.64
152.48
0.18
2.16
0.20
2.17
1.75
8364

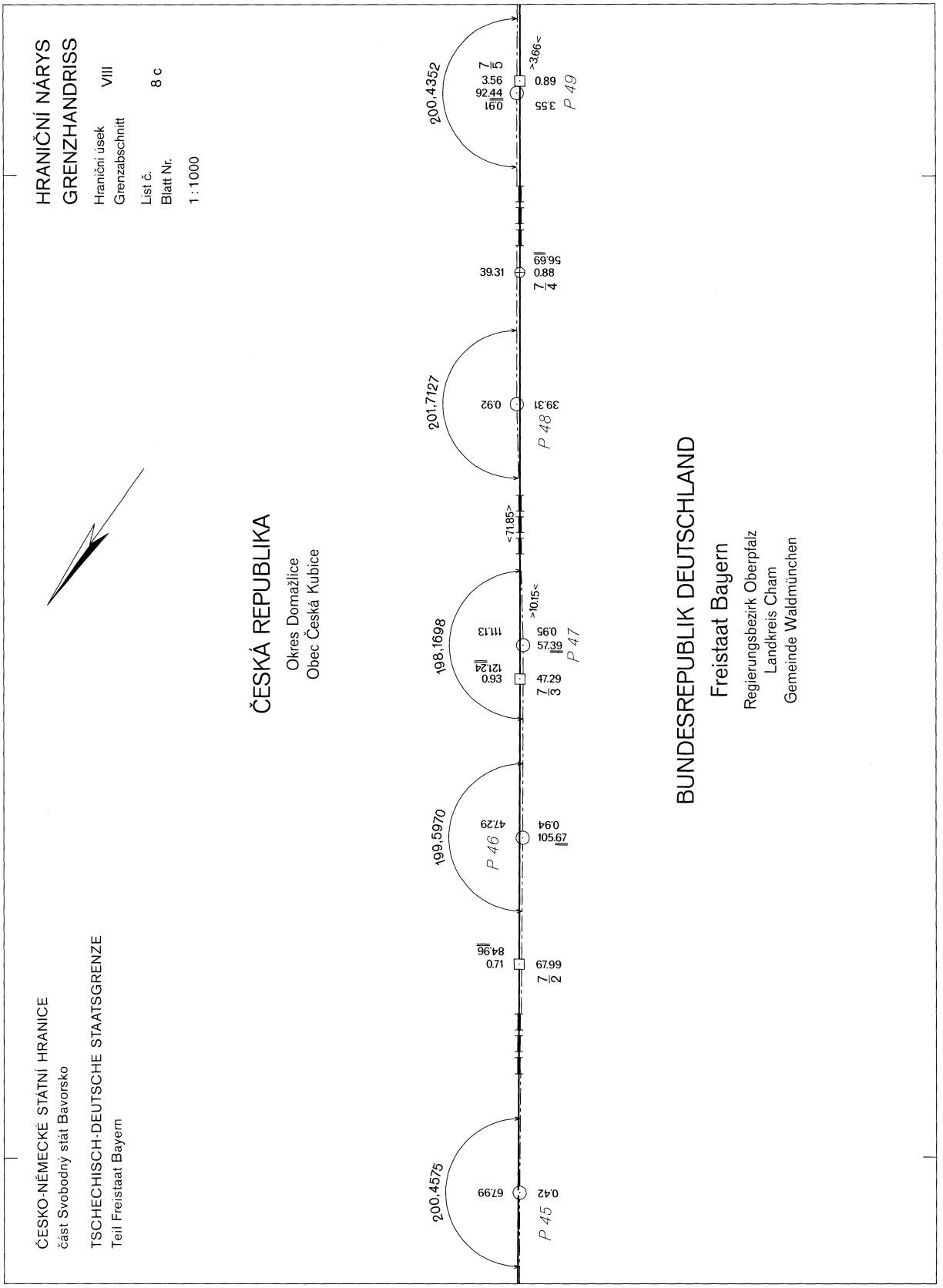
HRANIČNÍ NÁRYS
GRENZHANDRISS
Hraniční úsek VIII
Grenzabschnitt
List č. 8 c
Blatt Nr.
1 : 1000
ČESKO-NĚMECKÉ STÁTNÍ HRANICE
část Svobodný stát Bavorsko
TSCHECHISCH-DEUTSCHE STAATSGRENZE
Teil Freistaat Bayern
ČESKÁ REPUBLIKA
Okres Domažlice
Obec Česká Kubice
BUNDESREPUBLIK DEUTSCHLAND
Freistaat Bayern
Regierungsbezirk Oberpfalz
Landkreis Cham
Gemeinde Waldmünchen
200,4352
201,7127
198,1698
199,5970
200,4575
P 45
P 46
P 47
P 48
P 49
67.99
0.42
67.99
0.71
84.96
7/2
47.29
0.94
105.67
111.13
121.24
0.93
0.95
57.39
47.29
7/3
<71.85>
>10.15<
0.92
39.31
39.31
0.88
56.69
7/4
0.91
92.44
3.56
3.55
0.89
7/5
>3.66<

ČESKO-NĚMECKÉ STÁTNÍ HRANICE
část Svobodný stát Bavorsko

TSCHECHISCH-DEUTSCHE STAATSGRENZE
Teil Freistaat Bayern

HRANIČNÍ NÁRYS
GRENZHANDRISS

Hraniční úsek / Grenzabschnitt: VIII

List č. / Blatt Nr.: 9 a

1 : 1000

ČESKÁ REPUBLIKA

Okres Domažlice
Obec Česká Kubice

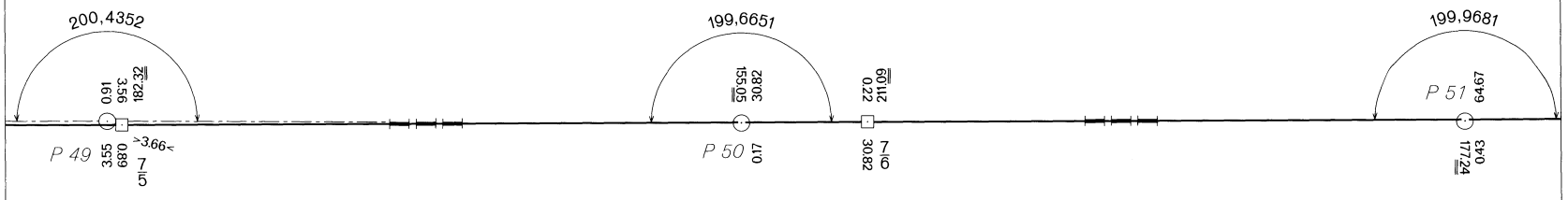

BUNDESREPUBLIK DEUTSCHLAND

Freistaat Bayern

Regierungsbezirk Oberpfalz
Landkreis Cham
Gemeinde Waldmünchen

ČESKO-NĚMECKÉ STÁTNÍ HRANICE
část Svobodný stát Bavorsko

TSCHECHISCH-DEUTSCHE STAATSGRENZE
Teil Freistaat Bayern

HRANIČNÍ NÁRYS
GRENZHANDRISS

Hraniční úsek / Grenzabschnitt: VIII

List č. / Blatt Nr.: 9 b

1 : 1000

ČESKÁ REPUBLIKA

Okres Domažlice
Obec Česká Kubice

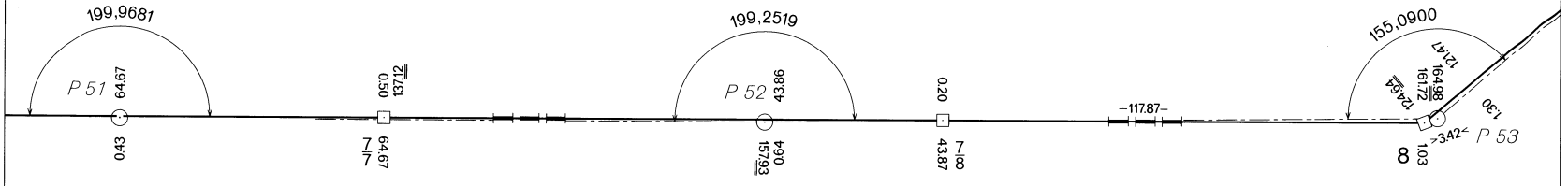

BUNDESREPUBLIK DEUTSCHLAND

Freistaat Bayern

Regierungsbezirk Oberpfalz
Landkreis Cham
Gemeinde Waldmünchen

ČESKO-NĚMECKÉ STÁTNÍ HRANICE
část Svobodný stát Bavorsko

TSCHECHISCH-DEUTSCHE STAATSGRENZE
Teil Freistaat Bayern

HRANIČNÍ NÁRYS
GRENZHANDRISS

Hraniční úsek / Grenzabschnitt: VIII

List č. / Blatt Nr.: 9 c

1 : 1000

ČESKÁ REPUBLIKA

Okres Domažlice
Obec Česká Kubice



BUNDESREPUBLIK DEUTSCHLAND

Freistaat Bayern

Regierungsbezirk Oberpfalz
Landkreis Cham
Gemeinde Waldmünchen

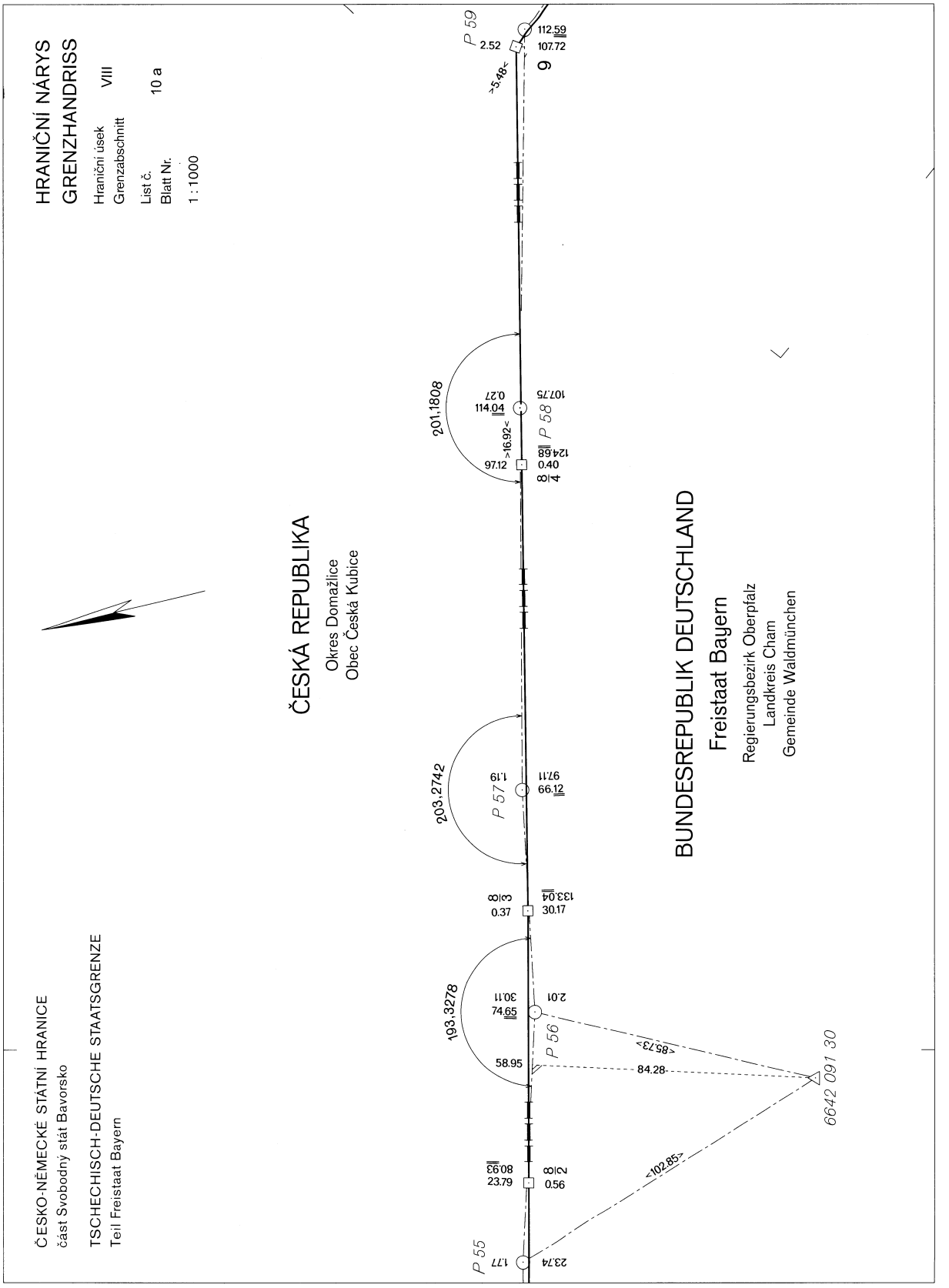
HRANIČNÍ NÁRYS
GRENZHANDRISS
Hraniční úsek
Grenzabschnitt
VIII
List č.
Blatt Nr.
10 a
1 : 1000
ČESKÁ REPUBLIKA
Okres Domažlice
Obec Česká Kubice
BUNDESREPUBLIK DEUTSCHLAND
Freistaat Bayern
Regierungsbezirk Oberpfalz
Landkreis Cham
Gemeinde Waldmünchen
ČESKO-NĚMECKÉ STÁTNÍ HRANICE
část Svobodný stát Bavorsko
TSCHECHISCH-DEUTSCHE STAATSGRENZE
Teil Freistaat Bayern
P 59
112.59
107.72
2.52
>5.48<
9
201,1808
0.27
114.04
107.75
P 58
>16.92<
124.68
0.40
97.12
8/4
203,2742
1.19
97.11
P 57
66.12
8/3
133.04
0.37
30.17
193,3278
30.11
2.01
74.65
P 56
58.95
<85.73>
84.28
6642 091 30
80.93
23.79
8/2
0.56
<102.85>
P 55
1.77
23.74

ČESKO-NĚMECKÉ STÁTNÍ HRANICE
část Svobodný stát Bavorsko

TSCHECHISCH-DEUTSCHE STAATSGRENZE
Teil Freistaat Bayern

HRANIČNÍ NÁRYS
GRENZHANDRISS

Hraniční úsek
Grenzabschnitt VIII

List č.
Blatt Nr. 10 b

1 : 1000

ČESKÁ REPUBLIKA

Okres Domažlice
Obec Česká Kubice

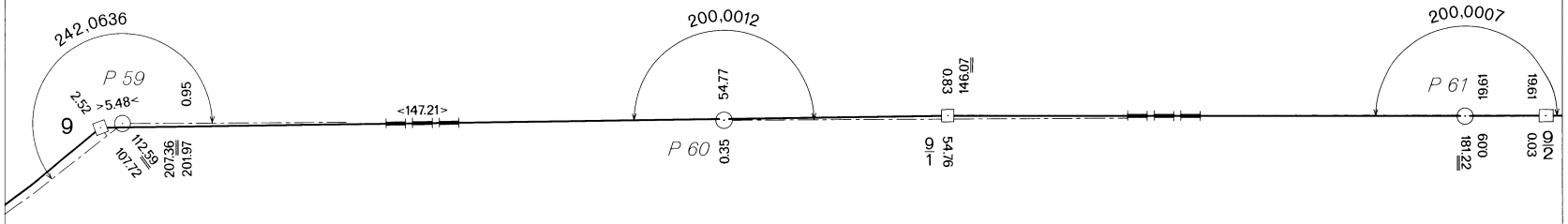

BUNDESREPUBLIK DEUTSCHLAND

Freistaat Bayern

Regierungsbezirk Oberpfalz
Landkreis Cham
Gemeinde Waldmünchen

ČESKO-NĚMECKÉ STÁTNÍ HRANICE
část Svobodný stát Bavorsko

TSCHECHISCH-DEUTSCHE STAATSGRENZE
Teil Freistaat Bayern

HRANIČNÍ NÁRYS
GRENZHANDRISS

Hraniční úsek / Grenzabschnitt: VIII

List č. / Blatt Nr.: 10 c

1 : 1000

ČESKÁ REPUBLIKA

Okres Domažlice
Obec Česká Kubice

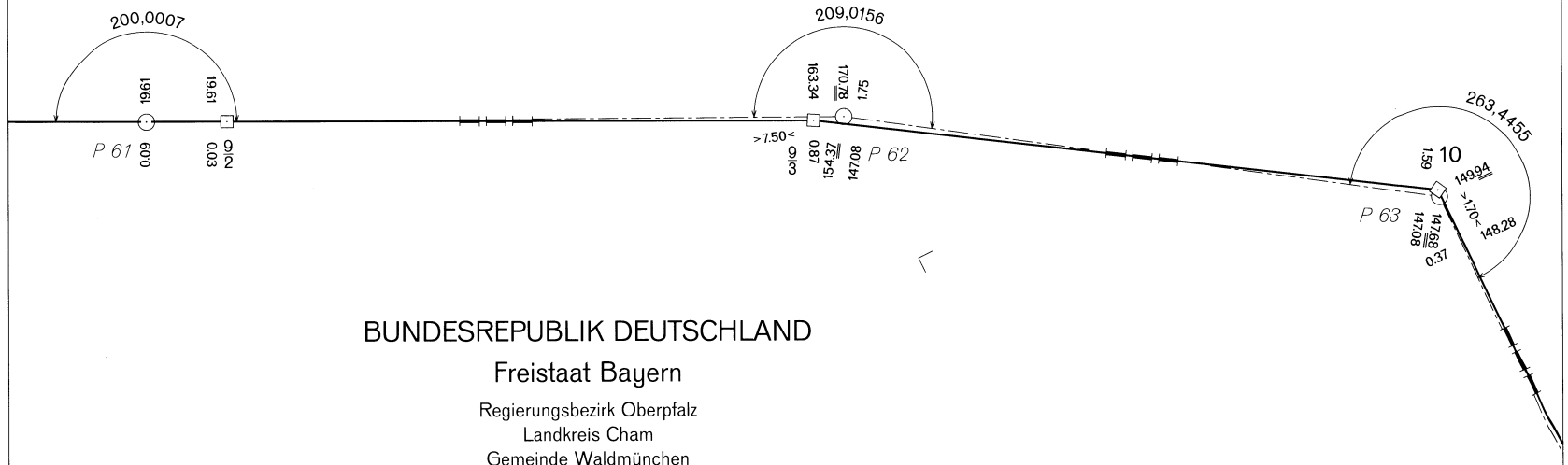

BUNDESREPUBLIK DEUTSCHLAND

Freistaat Bayern

Regierungsbezirk Oberpfalz
Landkreis Cham
Gemeinde Waldmünchen

ČESKO-NĚMECKÉ STÁTNÍ HRANICE
část Svobodný stát Bavorsko

TSCHECHISCH-DEUTSCHE STAATSGRENZE
Teil Freistaat Bayern

HRANIČNÍ NÁRYS
GRENZHANDRISS

Hraniční úsek / Grenzabschnitt: VIII

List č. / Blatt Nr.: 11 a

1 : 1000

ČESKÁ REPUBLIKA

Okres Domažlice
Obec Česká Kubice

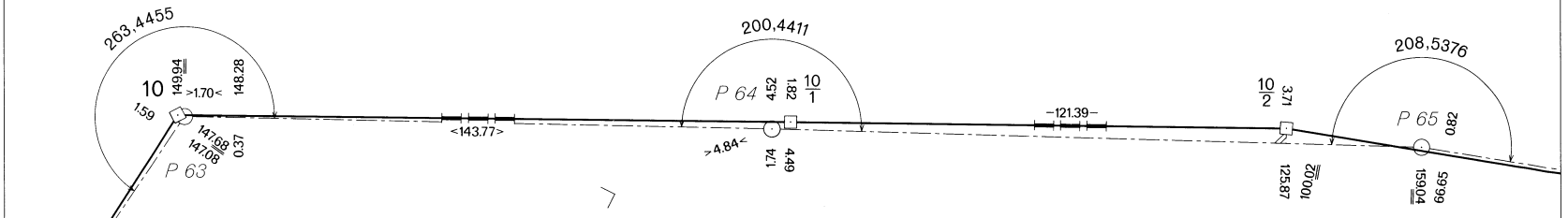

BUNDESREPUBLIK DEUTSCHLAND

Freistaat Bayern

Regierungsbezirk Oberpfalz
Landkreis Cham
Gemeinde Waldmünchen

ČESKO-NĚMECKÉ STÁTNÍ HRANICE
část Svobodný stát Bavorsko

TSCHECHISCH-DEUTSCHE STAATSGRENZE
Teil Freistaat Bayern

HRANIČNÍ NÁRYS
GRENZHANDRISS

Hraniční úsek
Grenzabschnitt VIII

List č.
Blatt Nr. 11 b

1 : 1000

ČESKÁ REPUBLIKA

Okres Domažlice
Obec Česká Kubice

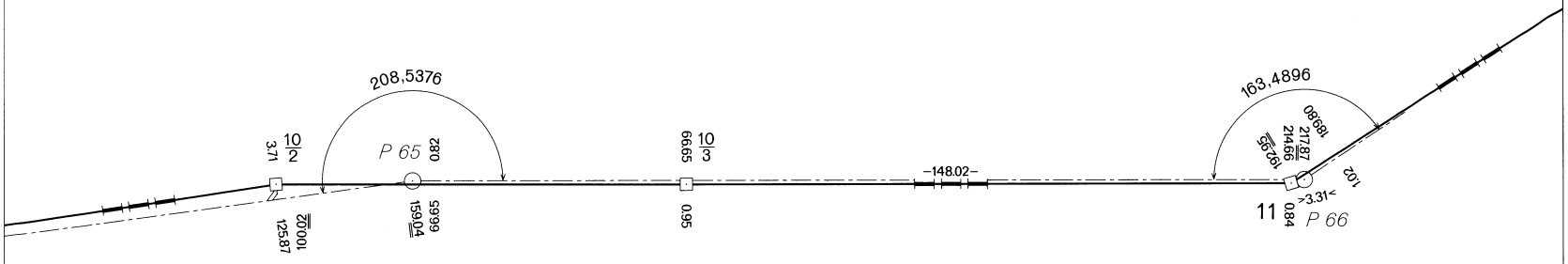

BUNDESREPUBLIK DEUTSCHLAND

Freistaat Bayern

Regierungsbezirk Oberpfalz
Landkreis Cham
Gemeinde Waldmünchen

ČESKO-NĚMECKÉ STÁTNÍ HRANICE
část Svobodný stát Bavorsko

TSCHECHISCH-DEUTSCHE STAATSGRENZE
Teil Freistaat Bayern

HRANIČNÍ NÁRYS
GRENZHANDRISS

Hraniční úsek / Grenzabschnitt: VIII

List č. / Blatt Nr.: 11 c

1 : 1000

ČESKÁ REPUBLIKA

Okres Domažlice
Obec Česká Kubice

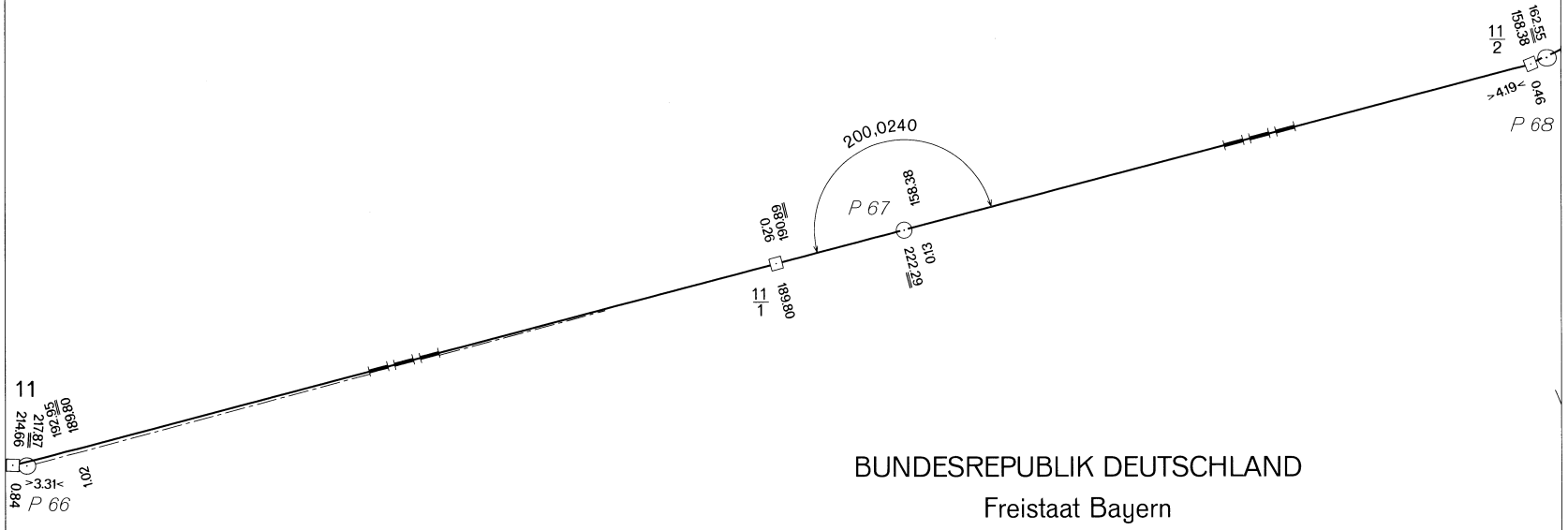

BUNDESREPUBLIK DEUTSCHLAND

Freistaat Bayern

Regierungsbezirk Oberpfalz
Landkreis Cham
Gemeinde Waldmünchen

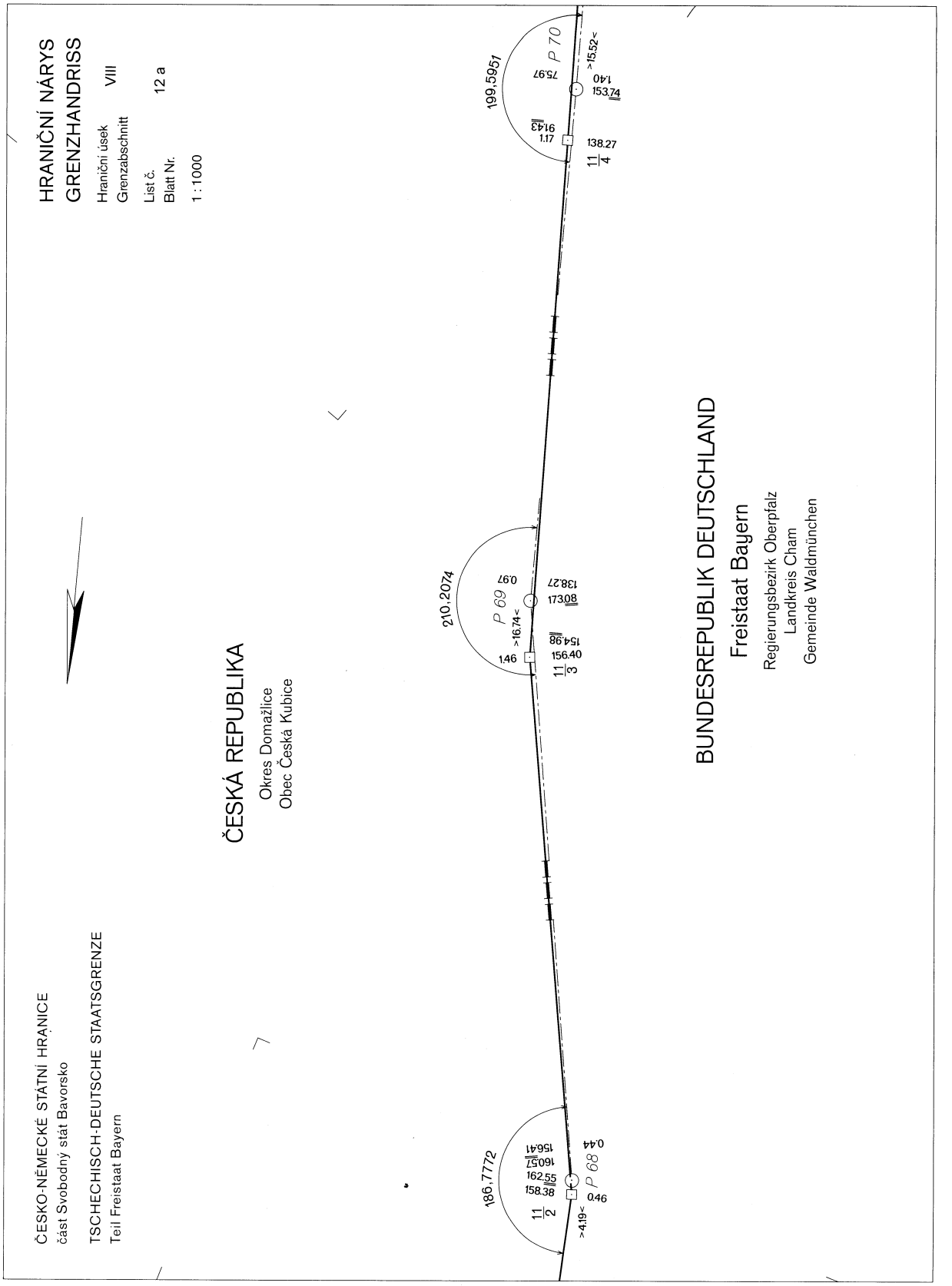
HRANIČNÍ NÁRYS
GRENZHANDRISS
Hraniční úsek VIII
Grenzabschnitt
List č. 12 a
Blatt Nr.
1 : 1000
ČESKO-NĚMECKÉ STÁTNÍ HRANICE
část Svobodný stát Bavorsko
TSCHECHISCH-DEUTSCHE STAATSGRENZE
Teil Freistaat Bayern
ČESKÁ REPUBLIKA
Okres Domažlice
Obec Česká Kubice
BUNDESREPUBLIK DEUTSCHLAND
Freistaat Bayern
Regierungsbezirk Oberpfalz
Landkreis Cham
Gemeinde Waldmünchen
186.7772
P 68
P 69
210.2074
199.5951
P 70

ČESKO-NĚMECKÉ STÁTNÍ HRANICE
část Svobodný stát Bavorsko

TSCHECHISCH-DEUTSCHE STAATSGRENZE
Teil Freistaat Bayern

HRANIČNÍ NÁRYS
GRENZHANDRISS

Hraniční úsek / Grenzabschnitt: VIII

List č. / Blatt Nr.: 12 b

1 : 1000

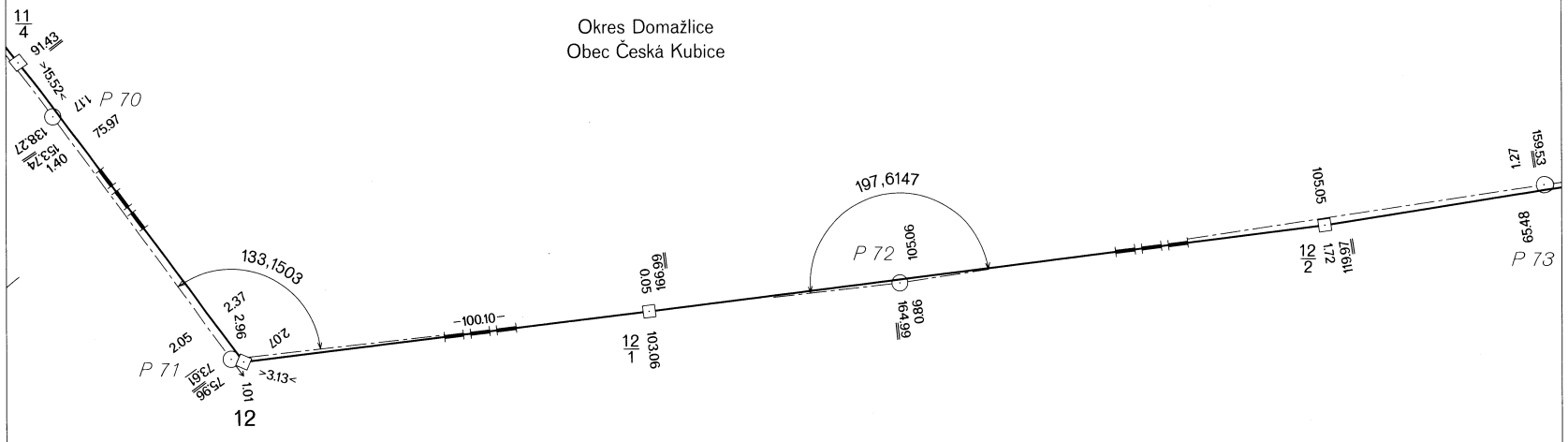

ČESKÁ REPUBLIKA

Okres Domažlice
Obec Česká Kubice

BUNDESREPUBLIK DEUTSCHLAND

Freistaat Bayern

Regierungsbezirk Oberpfalz
Landkreis Cham
Gemeinde Waldmünchen

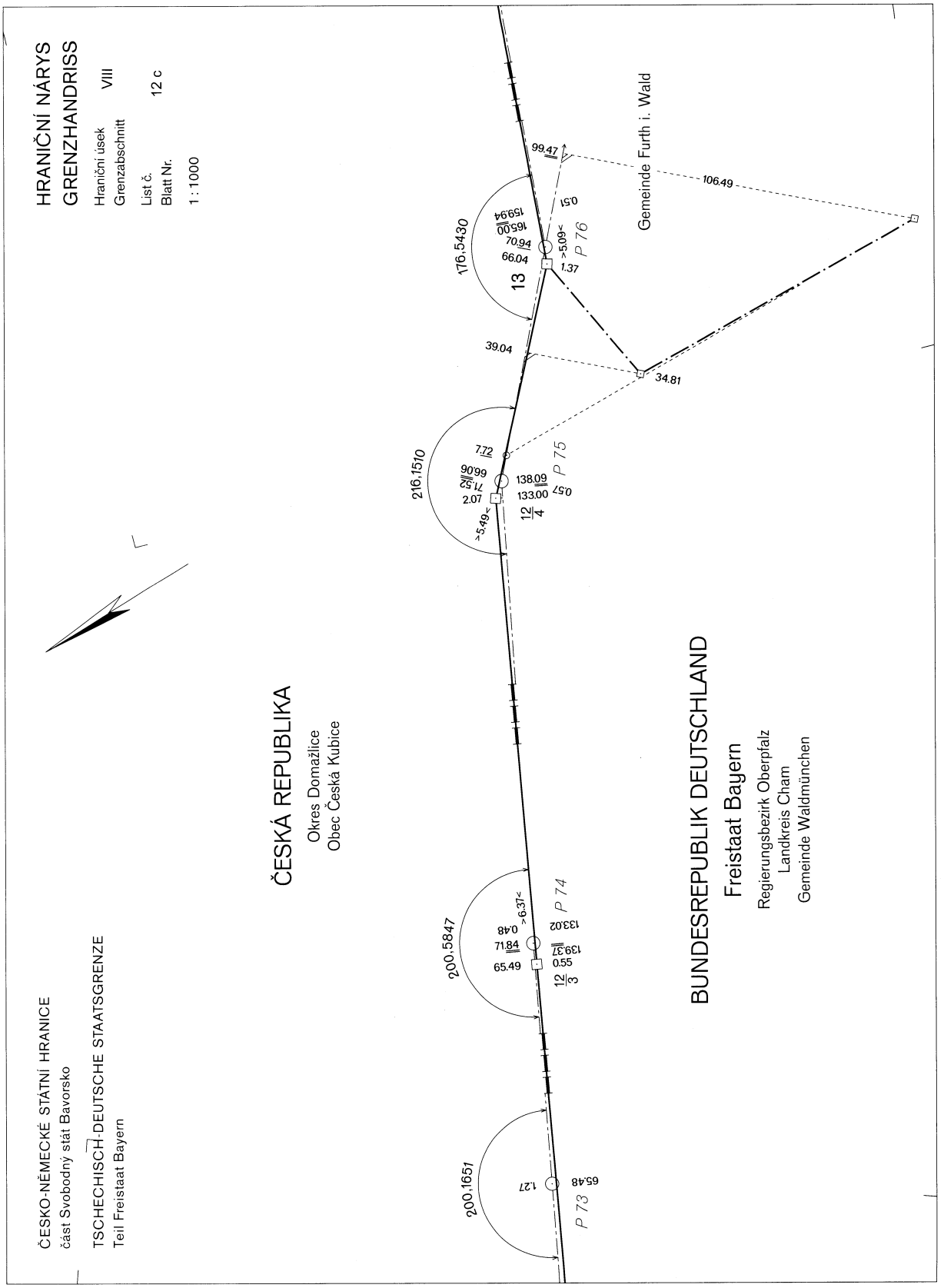
HRANIČNÍ NÁRYS
GRENZHANDRISS
Hraniční úsek VIII
Grenzabschnitt
List č. 12 c
Blatt Nr.
1 : 1000
ČESKO-NĚMECKÉ STÁTNÍ HRANICE
část Svobodný stát Bavorsko
TSCHECHISCH-DEUTSCHE STAATSGRENZE
Teil Freistaat Bayern
ČESKÁ REPUBLIKA
Okres Domažlice
Obec Česká Kubice
BUNDESREPUBLIK DEUTSCHLAND
Freistaat Bayern
Regierungsbezirk Oberpfalz
Landkreis Cham
Gemeinde Waldmünchen
Gemeinde Furth i. Wald
P 73
P 74
P 75
P 76
106.49
99.47
39.04
34.81
65.48
133.02
138.09
133.00
176.5430
216.1510
200.5847
200.1651

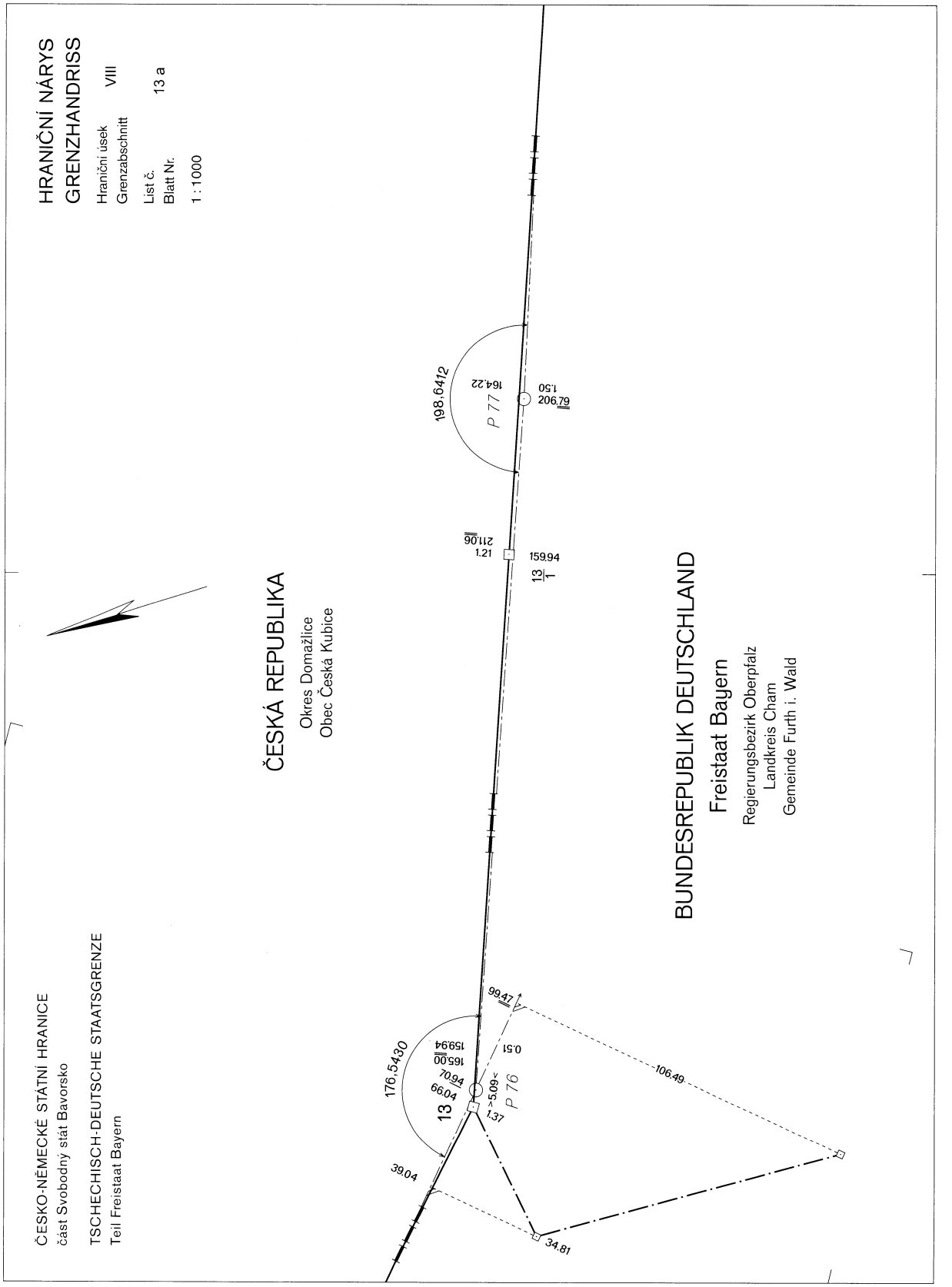
HRANIČNÍ NÁRYS
GRENZHANDRISS
Hraniční úsek
Grenzabschnitt
VIII
List č.
Blatt Nr.
13 a
1 : 1000
ČESKÁ REPUBLIKA
Okres Domažlice
Obec Česká Kubice
BUNDESREPUBLIK DEUTSCHLAND
Freistaat Bayern
Regierungsbezirk Oberpfalz
Landkreis Cham
Gemeinde Furth i. Wald
ČESKO-NĚMECKÉ STÁTNÍ HRANICE
část Svobodný stát Bavorsko
TSCHECHISCH-DEUTSCHE STAATSGRENZE
Teil Freistaat Bayern
198,6412
164.22
P 77
1.50
206.79
211.06
1.21
159.94
13
1
99.47
176,5430
159.94
165.00
70.94
66.04
13
0.51
>5.09<
P 76
1.37
106.49
39.04
34.81

ČESKO-NĚMECKÉ STÁTNÍ HRANICE
část Svobodný stát Bavorsko

TSCHECHISCH-DEUTSCHE STAATSGRENZE
Teil Freistaat Bayern

HRANIČNÍ NÁRYS
GRENZHANDRISS

Hraniční úsek / Grenzabschnitt: VIII

List č. / Blatt Nr.: 13 b

1 : 1000

ČESKÁ REPUBLIKA

Okres Domažlice
Obec Česká Kubice

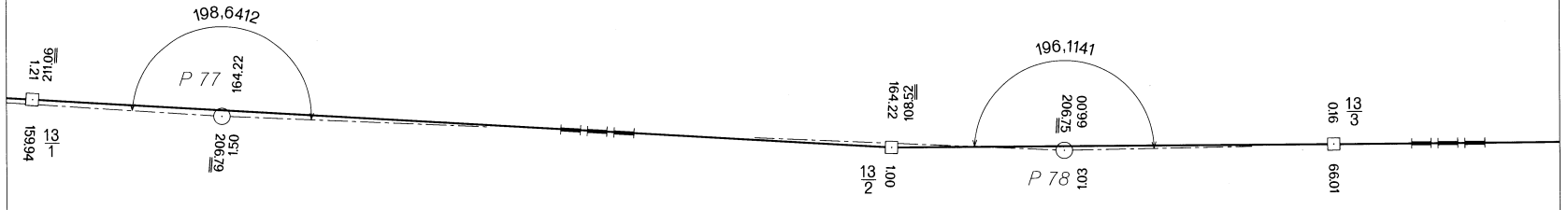

BUNDESREPUBLIK DEUTSCHLAND

Freistaat Bayern

Regierungsbezirk Oberpfalz
Landkreis Cham
Gemeinde Furth i. Wald

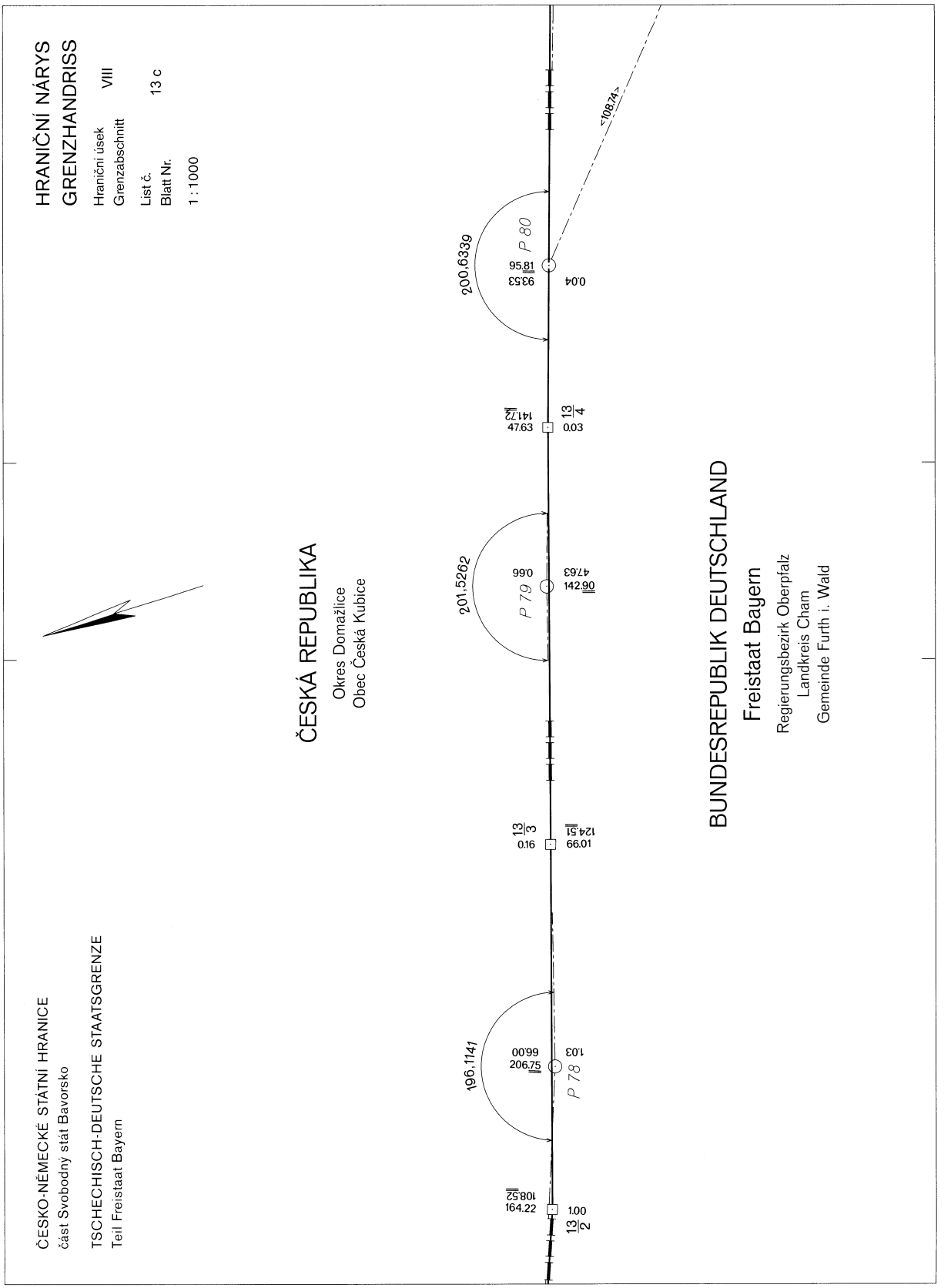
HRANIČNÍ NÁRYS
GRENZHANDRISS
Hraniční úsek VIII
Grenzabschnitt
List č. 13 c
Blatt Nr.
1 : 1000
ČESKÁ REPUBLIKA
Okres Domažlice
Obec Česká Kubice
BUNDESREPUBLIK DEUTSCHLAND
Freistaat Bayern
Regierungsbezirk Oberpfalz
Landkreis Cham
Gemeinde Furth i. Wald
ČESKO-NĚMECKÉ STÁTNÍ HRANICE
část Svobodný stát Bavorsko
TSCHECHISCH-DEUTSCHE STAATSGRENZE
Teil Freistaat Bayern
200,6339
P 80
93.53
95.81
0.04
<108.74>
141.72
47.63
13/4
0.03
201,5262
P 79
0.66
47.63
142.90
13/3
0.16
124.51
66.01
196,1141
P 78
66.00
206.75
1.03
108.52
164.22
1.00
13/2

ČESKO-NĚMECKÉ STÁTNÍ HRANICE
část Svobodný stát Bavorsko

TSCHECHISCH-DEUTSCHE STAATSGRENZE
Teil Freistaat Bayern

HRANIČNÍ NÁRYS
GRENZHANDRISS

Hraniční úsek / Grenzabschnitt: VIII

List č. / Blatt Nr.: 13 d

1 : 1000

ČESKÁ REPUBLIKA

Okres Domažlice
Obec Česká Kubice

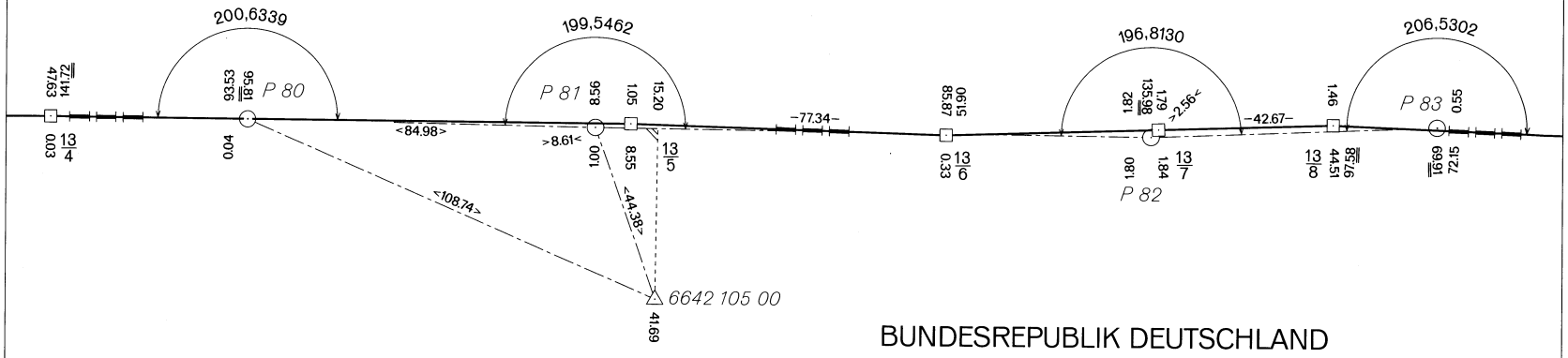

BUNDESREPUBLIK DEUTSCHLAND

Freistaat Bayern

Regierungsbezirk Oberpfalz
Landkreis Cham
Gemeinde Furth i. Wald

ČESKO-NĚMECKÉ STÁTNÍ HRANICE
část Svobodný stát Bavorsko

TSCHECHISCH-DEUTSCHE STAATSGRENZE
Teil Freistaat Bayern

HRANIČNÍ NÁRYS
GRENZHANDRISS

Hraniční úsek / Grenzabschnitt: VIII

List č. / Blatt Nr.: 14 a

1 : 1000

ČESKÁ REPUBLIKA

Okres Domažlice
Obec Česká Kubice

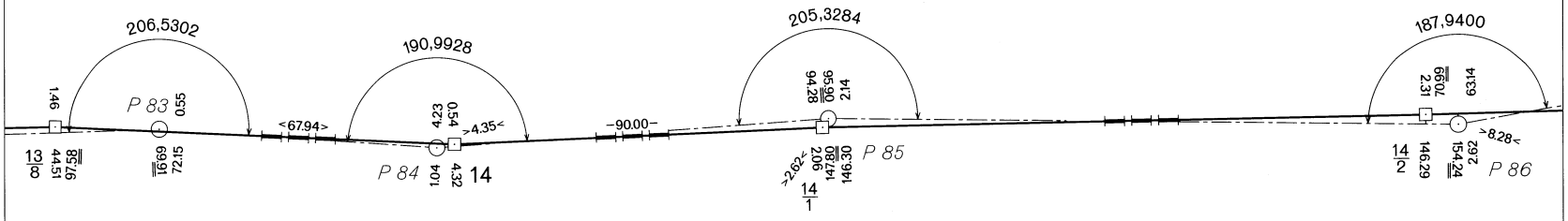

BUNDESREPUBLIK DEUTSCHLAND

Freistaat Bayern

Regierungsbezirk Oberpfalz
Landkreis Cham
Gemeinde Furth i. Wald

ČESKO-NĚMECKÉ STÁTNÍ HRANICE
část Svobodný stát Bavorsko

TSCHECHISCH-DEUTSCHE STAATSGRENZE
Teil Freistaat Bayern

HRANIČNÍ NÁRYS
GRENZHANDRISS

Hraniční úsek / Grenzabschnitt: VIII

List č. / Blatt Nr.: 14 b

1 : 1000

ČESKÁ REPUBLIKA

Okres Domažlice
Obec Česká Kubice

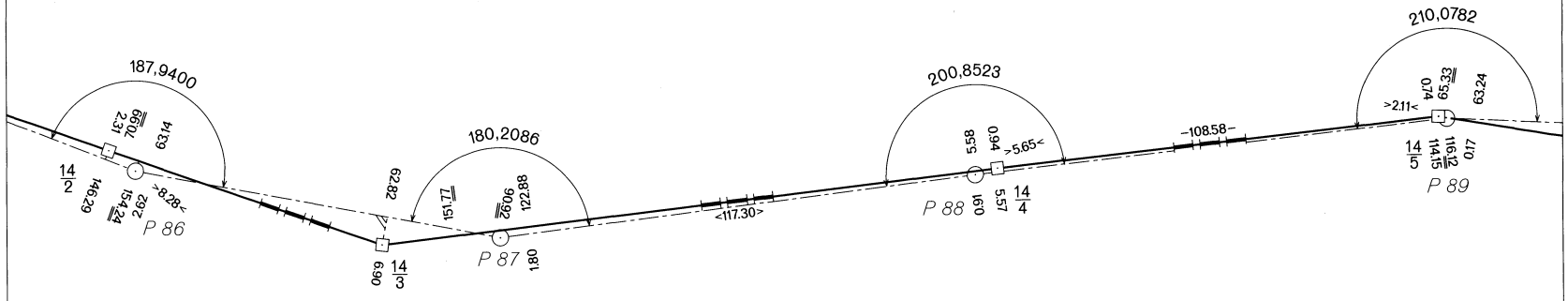

BUNDESREPUBLIK DEUTSCHLAND

Freistaat Bayern

Regierungsbezirk Oberpfalz
Landkreis Cham
Gemeinde Furth i. Wald

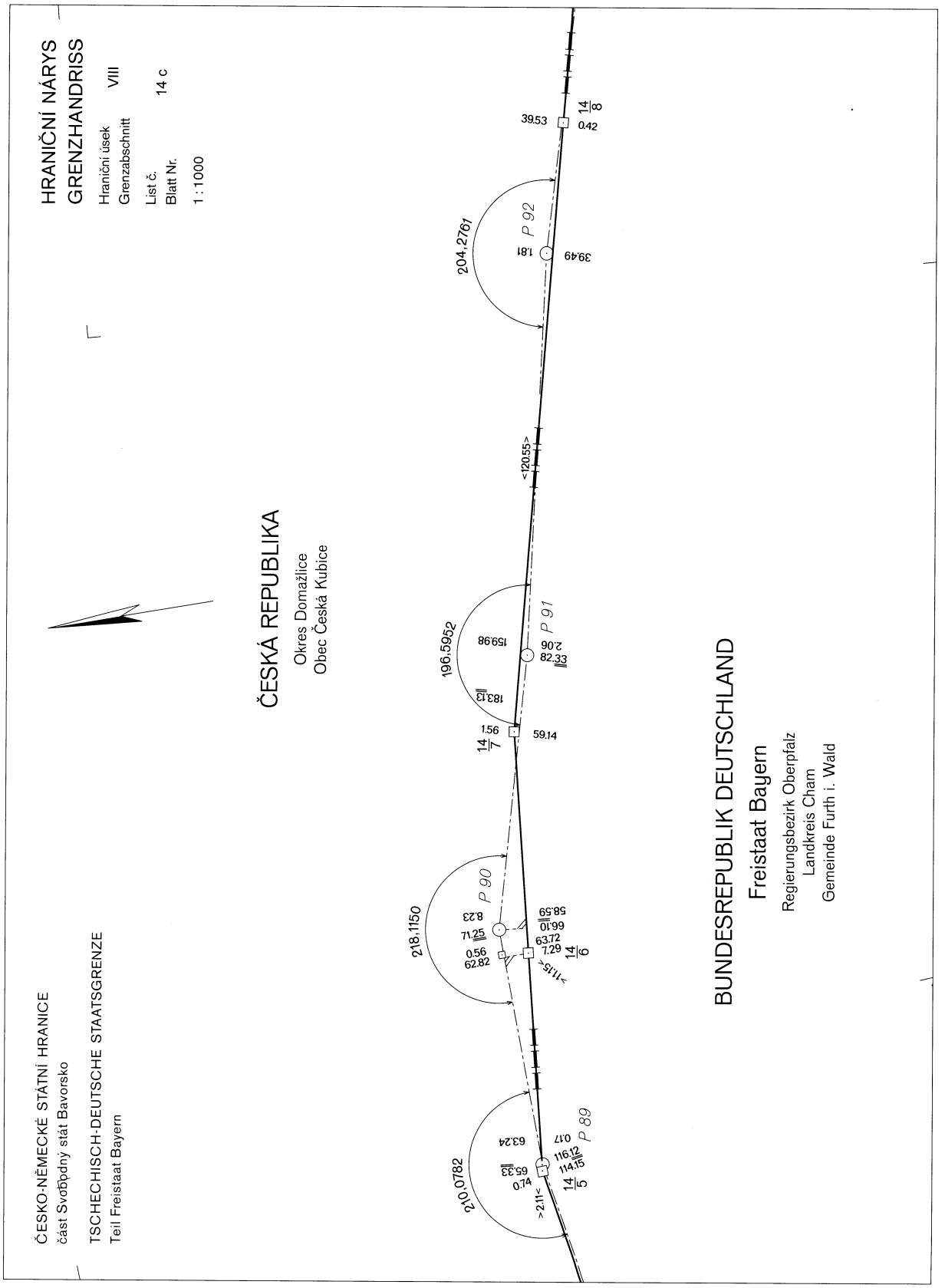
HRANIČNÍ NÁRYS
GRENZHANDRISS
Hraniční úsek
Grenzabschnitt
VIII
List č.
Blatt Nr.
14 c
1 : 1000
ČESKÁ REPUBLIKA
Okres Domažlice
Obec Česká Kubice
BUNDESREPUBLIK DEUTSCHLAND
Freistaat Bayern
Regierungsbezirk Oberpfalz
Landkreis Cham
Gemeinde Furth i. Wald
ČESKO-NĚMECKÉ STÁTNÍ HRANICE
část Svobodný stát Bavorsko
TSCHECHISCH-DEUTSCHE STAATSGRENZE
Teil Freistaat Bayern
P 89
P 90
P 91
P 92
210,0782
218,1150
196,5952
204,2761
<120.55>
>2.11<
>11.15<
14/5
14/6
14/7
14/8
39.53
0.42
39.49
1.81
59.14
1.56
82.33
2.06
159.98
183.13
63.72
7.29
66.10
58.59
8.23
71.25
0.56
62.82
63.24
0.17
116.12
114.15
65.33
0.74

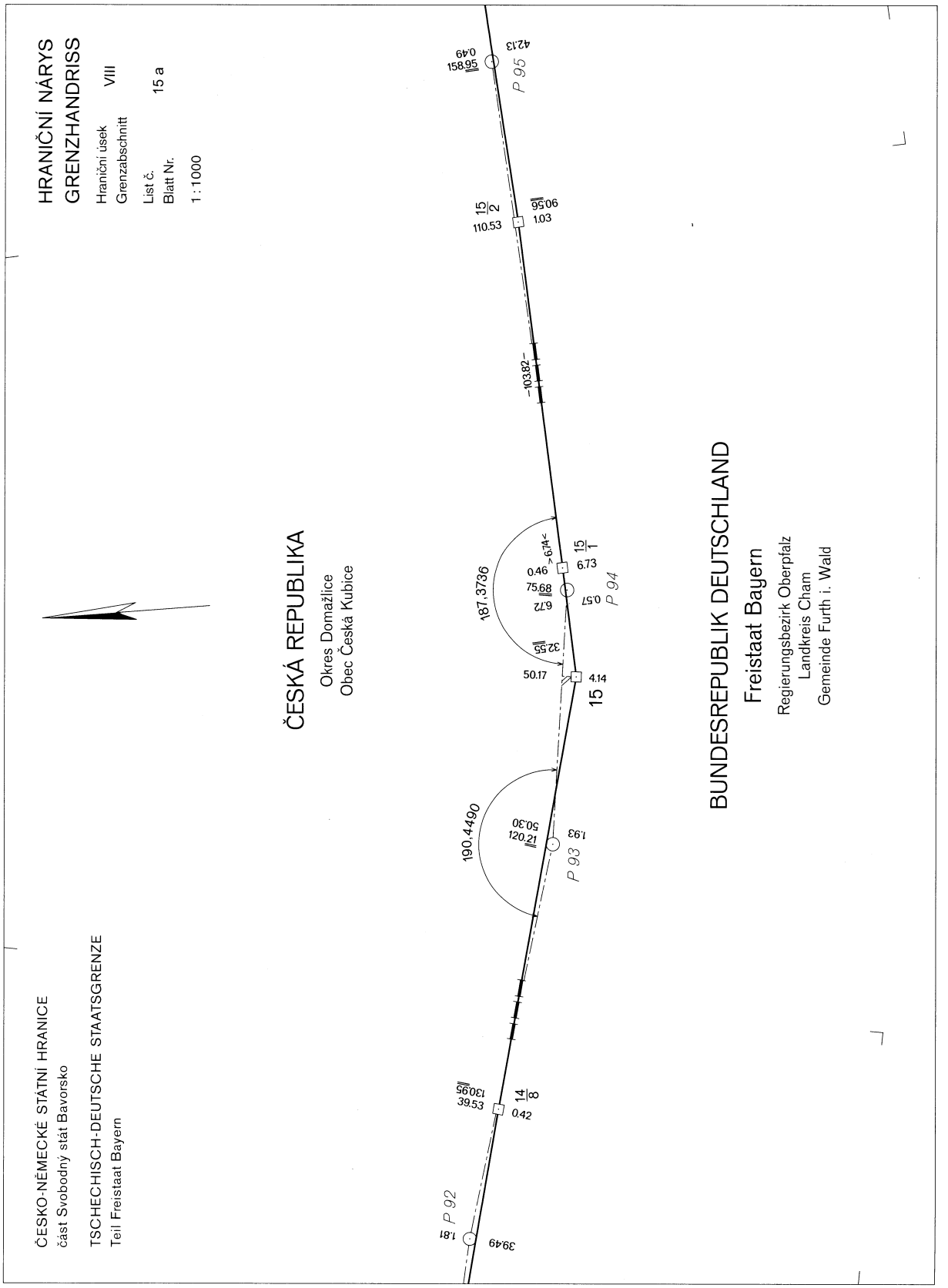
HRANIČNÍ NÁRYS
GRENZHANDRISS
Hraniční úsek
Grenzabschnitt
VIII
List č.
Blatt Nr.
15 a
1 : 1000
ČESKÁ REPUBLIKA
Okres Domažlice
Obec Česká Kubice
BUNDESREPUBLIK DEUTSCHLAND
Freistaat Bayern
Regierungsbezirk Oberpfalz
Landkreis Cham
Gemeinde Furth i. Wald
ČESKO-NĚMECKÉ STÁTNÍ HRANICE
část Svobodný stát Bavorsko
TSCHECHISCH-DEUTSCHE STAATSGRENZE
Teil Freistaat Bayern
P 95
P 94
P 93
P 92
158.95
0.49
42.13
15/2
110.53
90.56
1.03
103.82
187,3736
>6.74<
0.46
15/1
6.73
75.68
6.72
0.57
32.55
50.17
4.14
15
190,4490
50.30
120.21
1.93
130.95
39.53
14/8
0.42
1.81
39.49

ČESKO-NĚMECKÉ STÁTNÍ HRANICE
část Svobodný stát Bavorsko

TSCHECHISCH-DEUTSCHE STAATSGRENZE
Teil Freistaat Bayern

HRANIČNÍ NÁRYS
GRENZHANDRISS

Hraniční úsek / Grenzabschnitt: VIII

List č. / Blatt Nr.: 15 b

1 : 1000

ČESKÁ REPUBLIKA

Okres Domažlice
Obec Česká Kubice

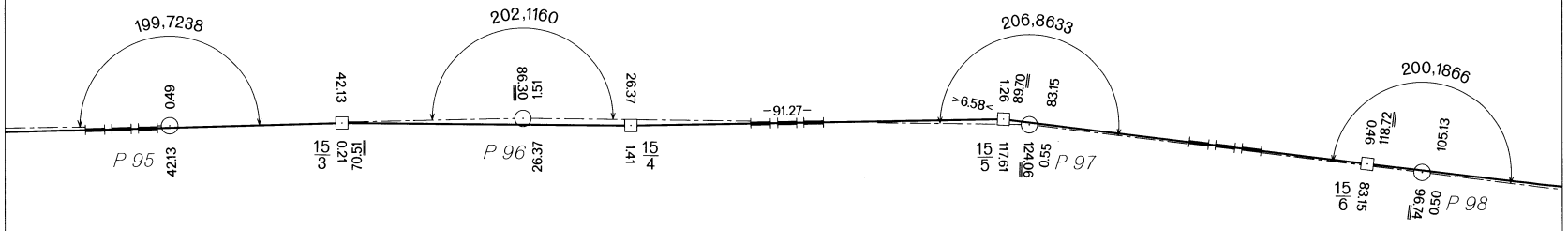

BUNDESREPUBLIK DEUTSCHLAND

Freistaat Bayern

Regierungsbezirk Oberpfalz
Landkreis Cham
Gemeinde Furth i. Wald

ČESKO-NĚMECKÉ STÁTNÍ HRANICE
část Svobodný stát Bavorsko

TSCHECHISCH-DEUTSCHE STAATSGRENZE
Teil Freistaat Bayern

HRANIČNÍ NÁRYS
GRENZHANDRISS

Hraniční úsek / Grenzabschnitt: VIII

List č. / Blatt Nr.: 15 c

1 : 1000

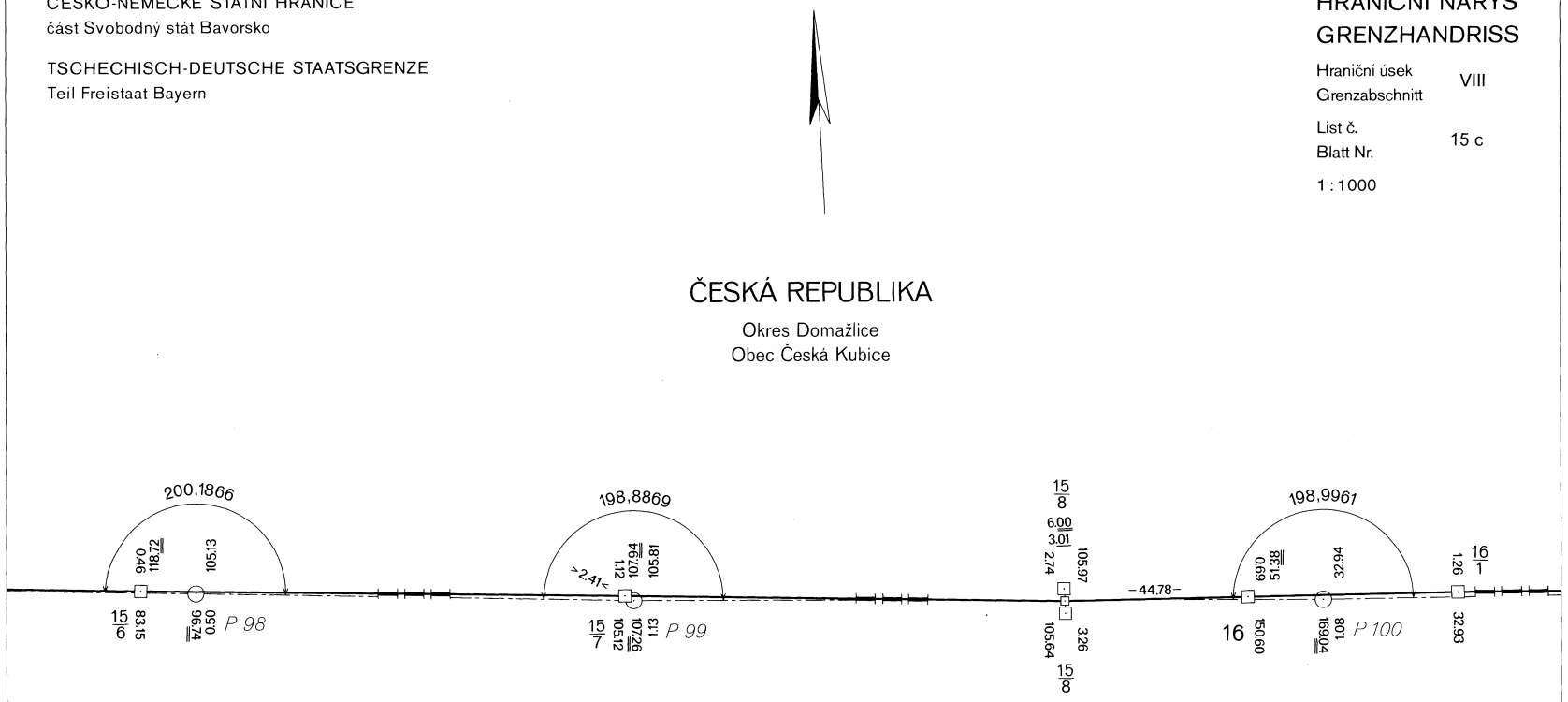

ČESKÁ REPUBLIKA

Okres Domažlice
Obec Česká Kubice

BUNDESREPUBLIK DEUTSCHLAND

Freistaat Bayern

Regierungsbezirk Oberpfalz
Landkreis Cham
Gemeinde Furth i. Wald

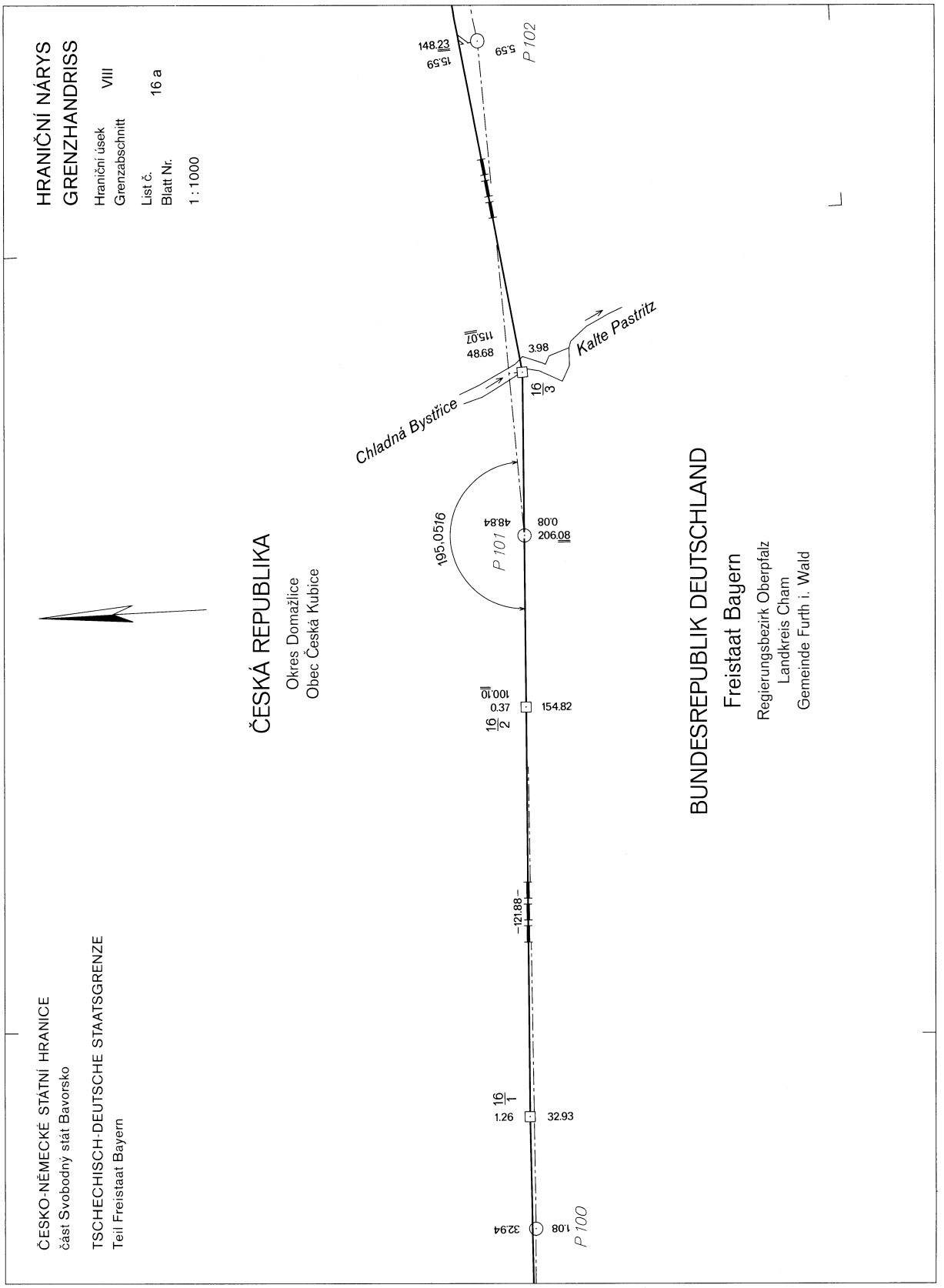
HRANIČNÍ NÁRYS
GRENZHANDRISS
Hraniční úsek
Grenzabschnitt
VIII
List č.
Blatt Nr.
16 a
1 : 1000
ČESKÁ REPUBLIKA
Okres Domažlice
Obec Česká Kubice
BUNDESREPUBLIK DEUTSCHLAND
Freistaat Bayern
Regierungsbezirk Oberpfalz
Landkreis Cham
Gemeinde Furth i. Wald
ČESKO-NĚMECKÉ STÁTNÍ HRANICE
část Svobodný stát Bavorsko
TSCHECHISCH-DEUTSCHE STAATSGRENZE
Teil Freistaat Bayern
Chladná Bystřice
Kalte Pastritz
P 100
P 101
P 102
195,0516
148.23
15.59
5.59
115.07
48.68
3.98
16/3
48.84
0.08
206.08
100.10
0.37
154.82
16/2
121.88
16/1
1.26
32.93
32.94
1.08

ČESKO-NĚMECKÉ STÁTNÍ HRANICE
část Svobodný stát Bavorsko

TSCHECHISCH-DEUTSCHE STAATSGRENZE
Teil Freistaat Bayern

HRANIČNÍ NÁRYS
GRENZHANDRISS

Hraniční úsek / Grenzabschnitt: VIII

List č. / Blatt Nr.: 16 b

1 : 1000

ČESKÁ REPUBLIKA

Okres Domažlice
Obec Česká Kubice

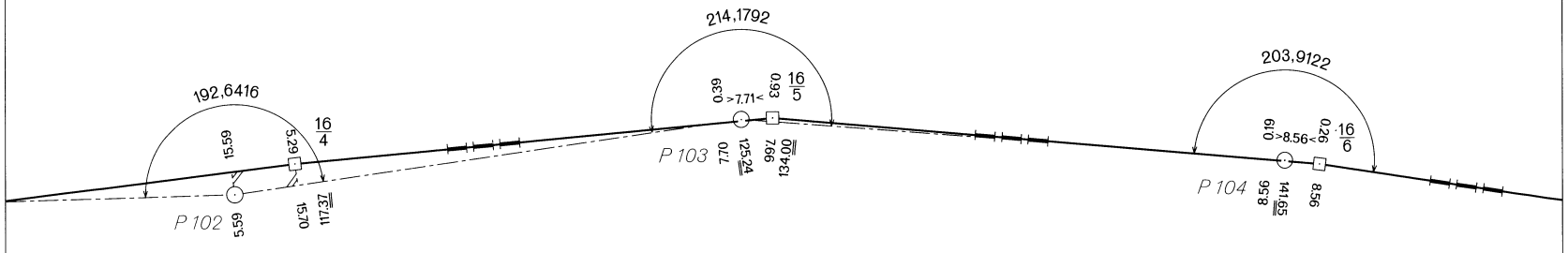

BUNDESREPUBLIK DEUTSCHLAND

Freistaat Bayern

Regierungsbezirk Oberpfalz
Landkreis Cham
Gemeinde Furth i. Wald

ČESKO-NĚMECKÉ STÁTNÍ HRANICE
část Svobodný stát Bavorsko

TSCHECHISCH-DEUTSCHE STAATSGRENZE
Teil Freistaat Bayern

HRANIČNÍ NÁRYS
GRENZHANDRISS

Hraniční úsek / Grenzabschnitt: VIII

List č. / Blatt Nr.: 16 c

1 : 1000

ČESKÁ REPUBLIKA

Okres Domažlice
Obec Česká Kubice

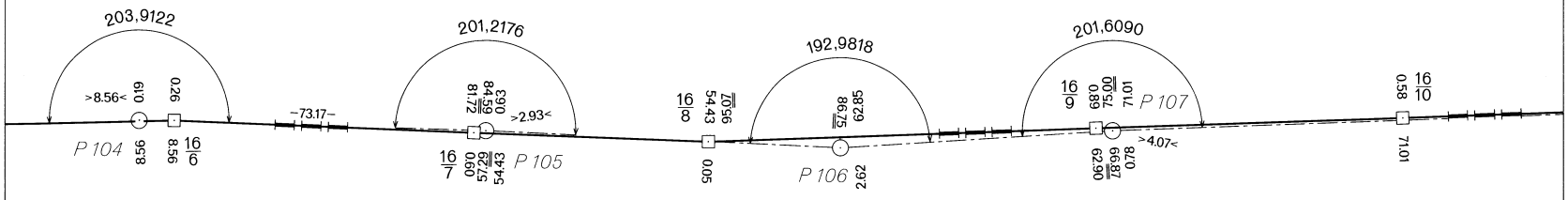

BUNDESREPUBLIK DEUTSCHLAND

Freistaat Bayern

Regierungsbezirk Oberpfalz
Landkreis Cham
Gemeinde Furth i. Wald

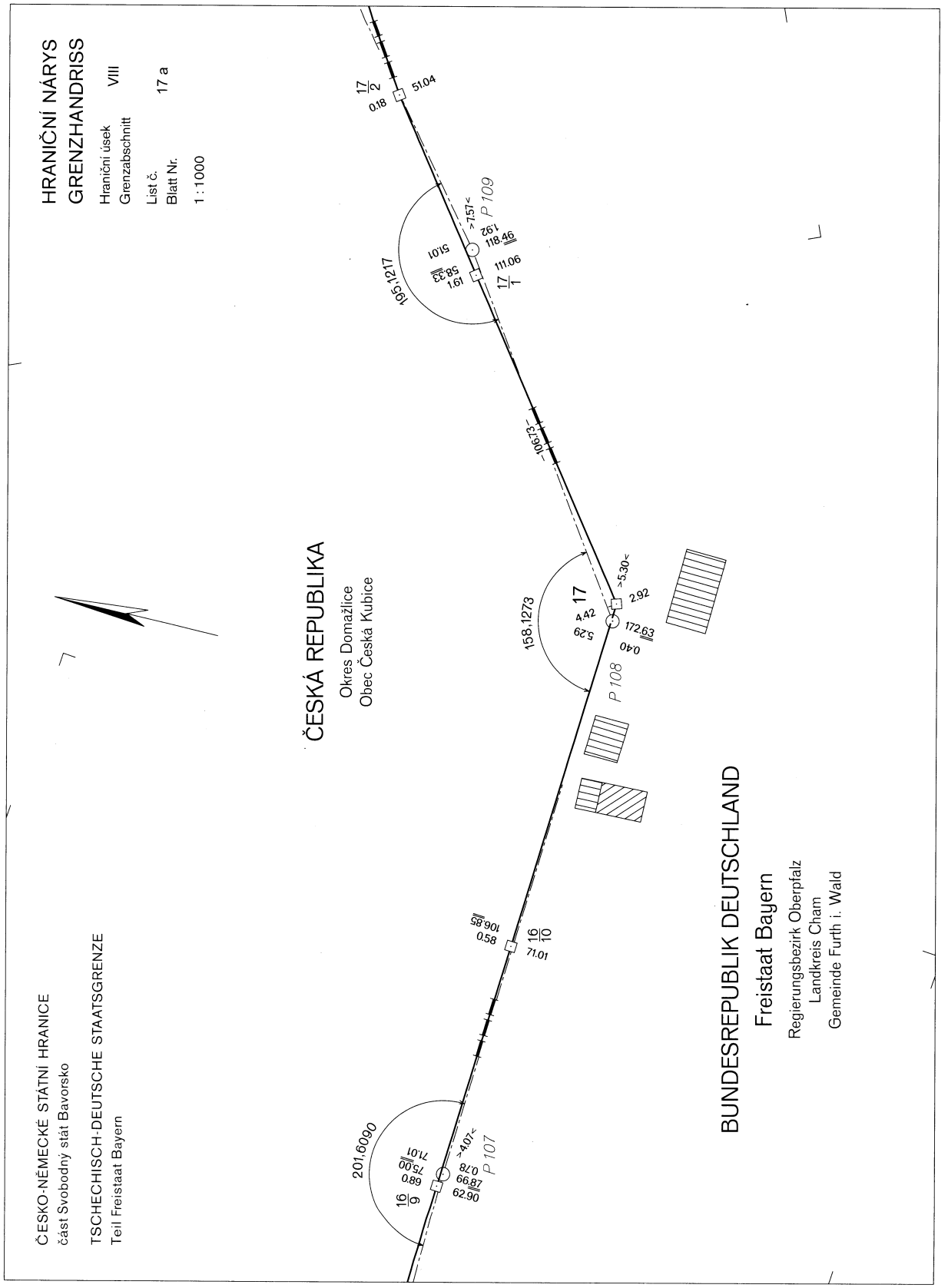
HRANIČNÍ NÁRYS
GRENZHANDRISS
Hraniční úsek VIII
Grenzabschnitt
List č. 17 a
Blatt Nr.
1 : 1000
ČESKO-NĚMECKÉ STÁTNÍ HRANICE
část Svobodný stát Bavorsko
TSCHECHISCH-DEUTSCHE STAATSGRENZE
Teil Freistaat Bayern
ČESKÁ REPUBLIKA
Okres Domažlice
Obec Česká Kubice
BUNDESREPUBLIK DEUTSCHLAND
Freistaat Bayern
Regierungsbezirk Oberpfalz
Landkreis Cham
Gemeinde Furth i. Wald
P 107
P 108
P 109
201,6090
158,1273
195,1217
106,73
51.04
0.18
71.01
0.58
106.85
62.90
66.87
0.78
75.00
71.01
68.0
16/9
16/10
17/1
17/2
17
4.42
5.29
2.92
172.63
0.40
>5.30<
>4.07<
>7.57<
1.92
118.46
111.06
1.91
58.33
51.01

ČESKO-NĚMECKÉ STÁTNÍ HRANICE
část Svobodný stát Bavorsko

TSCHECHISCH-DEUTSCHE STAATSGRENZE
Teil Freistaat Bayern

HRANIČNÍ NÁRYS
GRENZHANDRISS

Hraniční úsek / Grenzabschnitt: VIII

List č. / Blatt Nr.: 17 b

1 : 1000

ČESKÁ REPUBLIKA

Okres Domažlice
Obec Česká Kubice

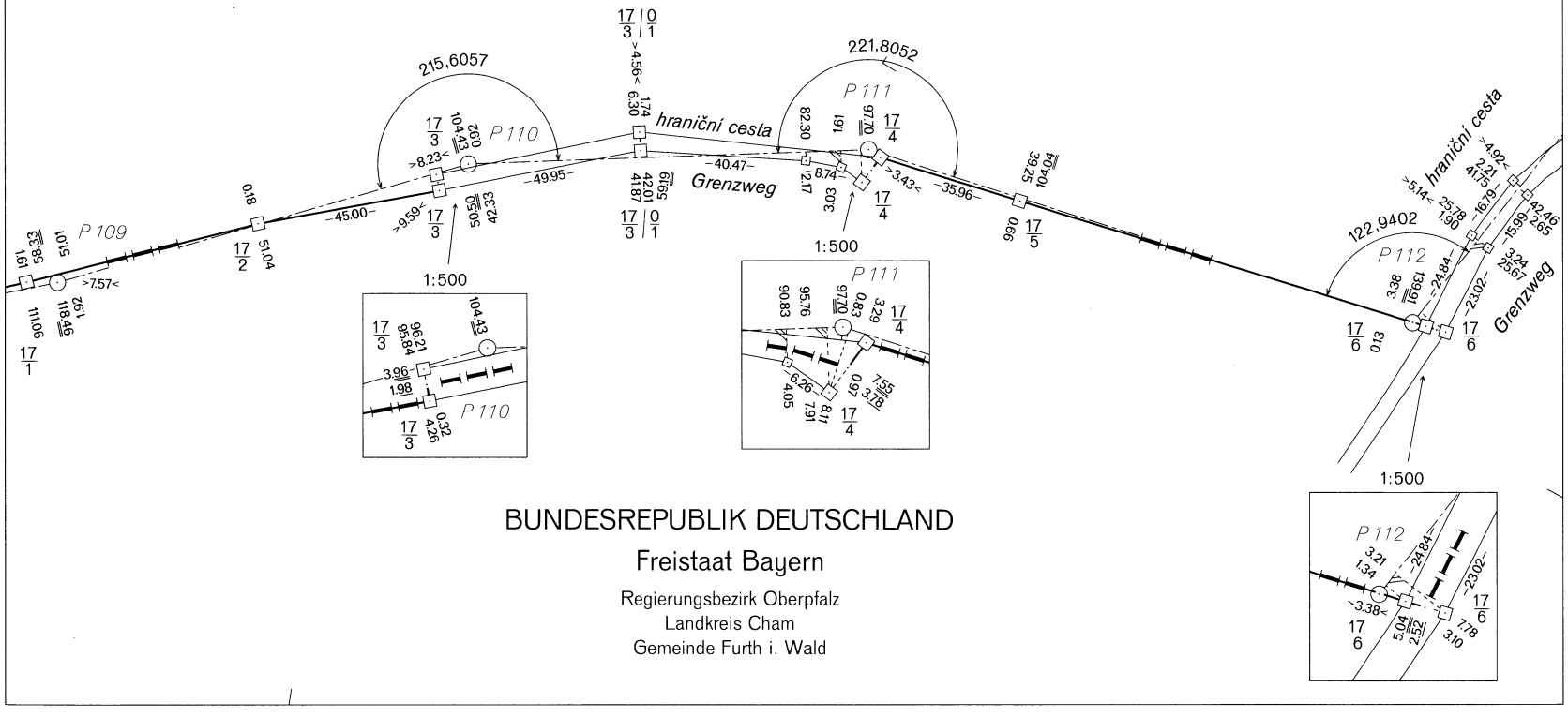

BUNDESREPUBLIK DEUTSCHLAND

Freistaat Bayern

Regierungsbezirk Oberpfalz
Landkreis Cham
Gemeinde Furth i. Wald

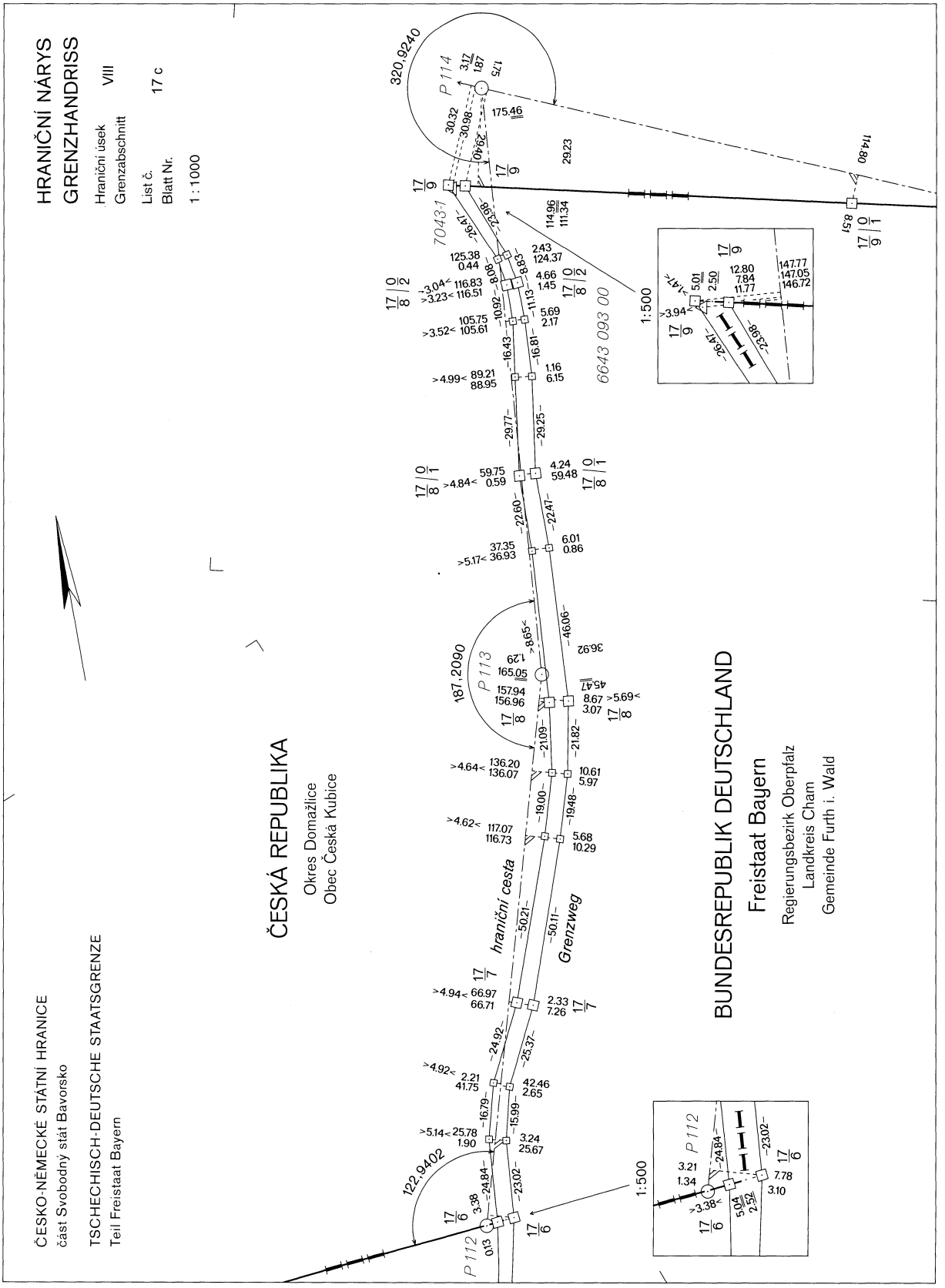
HRANIČNÍ NÁRYS
GRENZHANDRISS
Hraniční úsek VIII
Grenzabschnitt
List č. 17 c
Blatt Nr.
1 : 1000
ČESKO-NĚMECKÉ STÁTNÍ HRANICE
část Svobodný stát Bavorsko
TSCHECHISCH-DEUTSCHE STAATSGRENZE
Teil Freistaat Bayern
ČESKÁ REPUBLIKA
Okres Domažlice
Obec Česká Kubice
BUNDESREPUBLIK DEUTSCHLAND
Freistaat Bayern
Regierungsbezirk Oberpfalz
Landkreis Cham
Gemeinde Furth i. Wald
hraniční cesta
Grenzweg
P 112
P 113
P 114
122.9402
187.2090
320.9240
1:500
6643 093 00

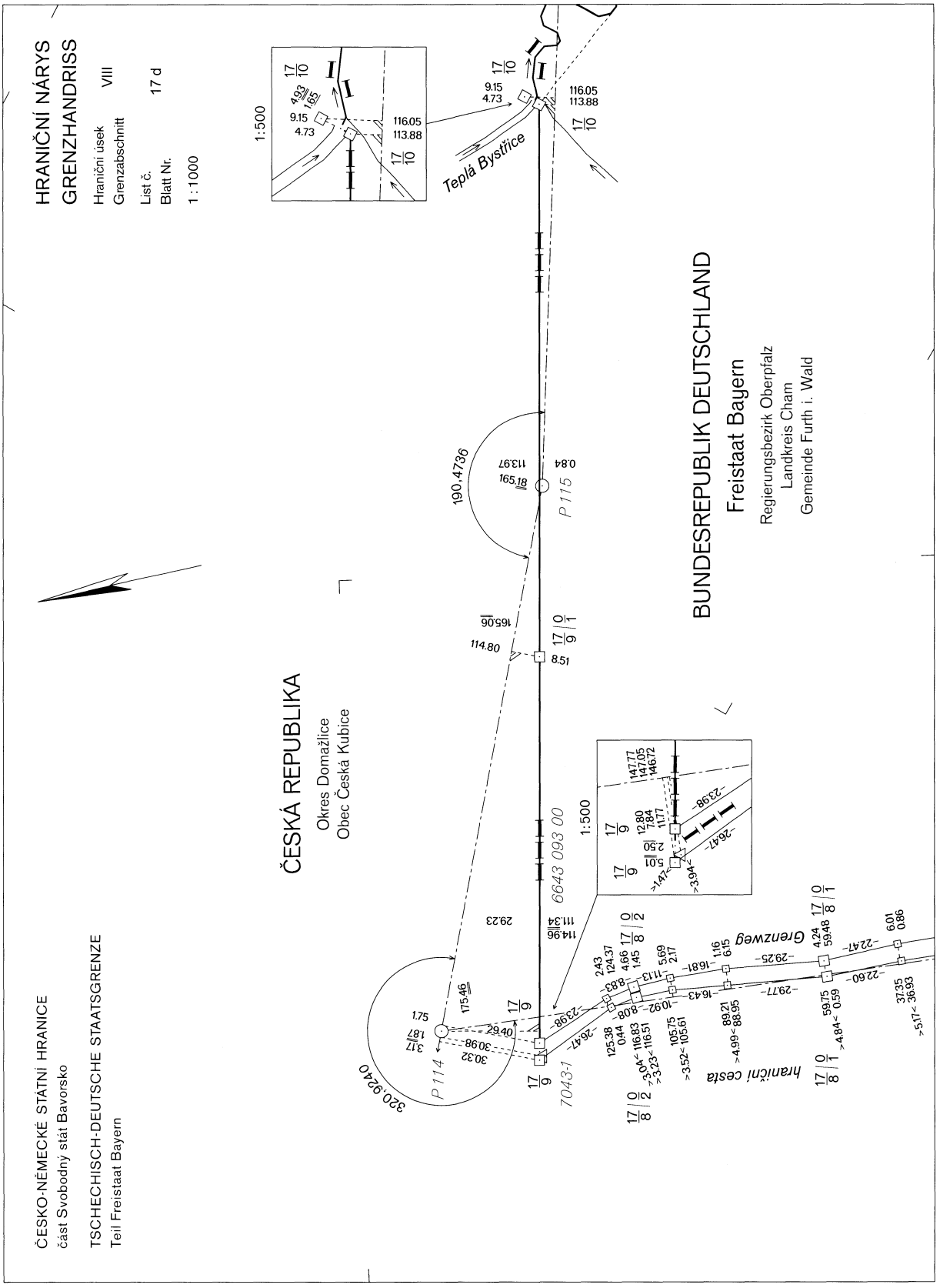
HRANIČNÍ NÁRYS
GRENZHANDRISS
Hraniční úsek
Grenzabschnitt
VIII
List č.
Blatt Nr.
17 d
1 : 1000
ČESKO-NĚMECKÉ STÁTNÍ HRANICE
část Svobodný stát Bavorsko
TSCHECHISCH-DEUTSCHE STAATSGRENZE
Teil Freistaat Bayern
ČESKÁ REPUBLIKA
Okres Domažlice
Obec Česká Kubice
BUNDESREPUBLIK DEUTSCHLAND
Freistaat Bayern
Regierungsbezirk Oberpfalz
Landkreis Cham
Gemeinde Furth i. Wald
Teplá Bystřice
Grenzweg
hraniční cesta
1:500
P 115
P 114
6643 093 00
7043-1
320,9240
190,4736

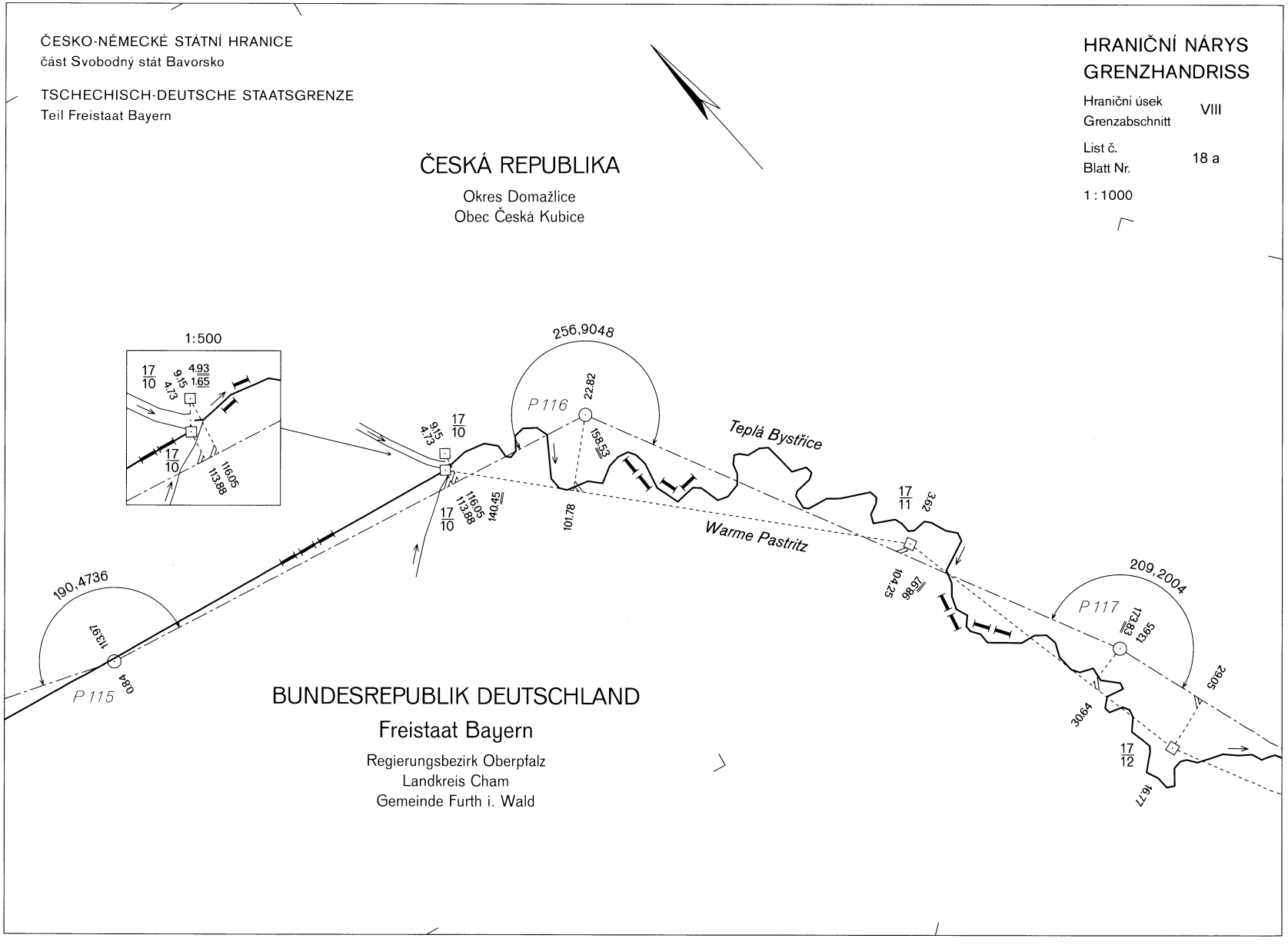
ČESKO-NĚMECKÉ STÁTNÍ HRANICE
část Svobodný stát Bavorsko
TSCHECHISCH-DEUTSCHE STAATSGRENZE
Teil Freistaat Bayern
HRANIČNÍ NÁRYS
GRENZHANDRISS
Hraniční úsek
Grenzabschnitt
VIII
List č.
Blatt Nr.
18 a
1 : 1000
ČESKÁ REPUBLIKA
Okres Domažlice
Obec Česká Kubice
1:500
256,9048
P116
Teplá Bystřice
Warme Pastritz
190,4736
P115
209,2004
P117
BUNDESREPUBLIK DEUTSCHLAND
Freistaat Bayern
Regierungsbezirk Oberpfalz
Landkreis Cham
Gemeinde Furth i. Wald

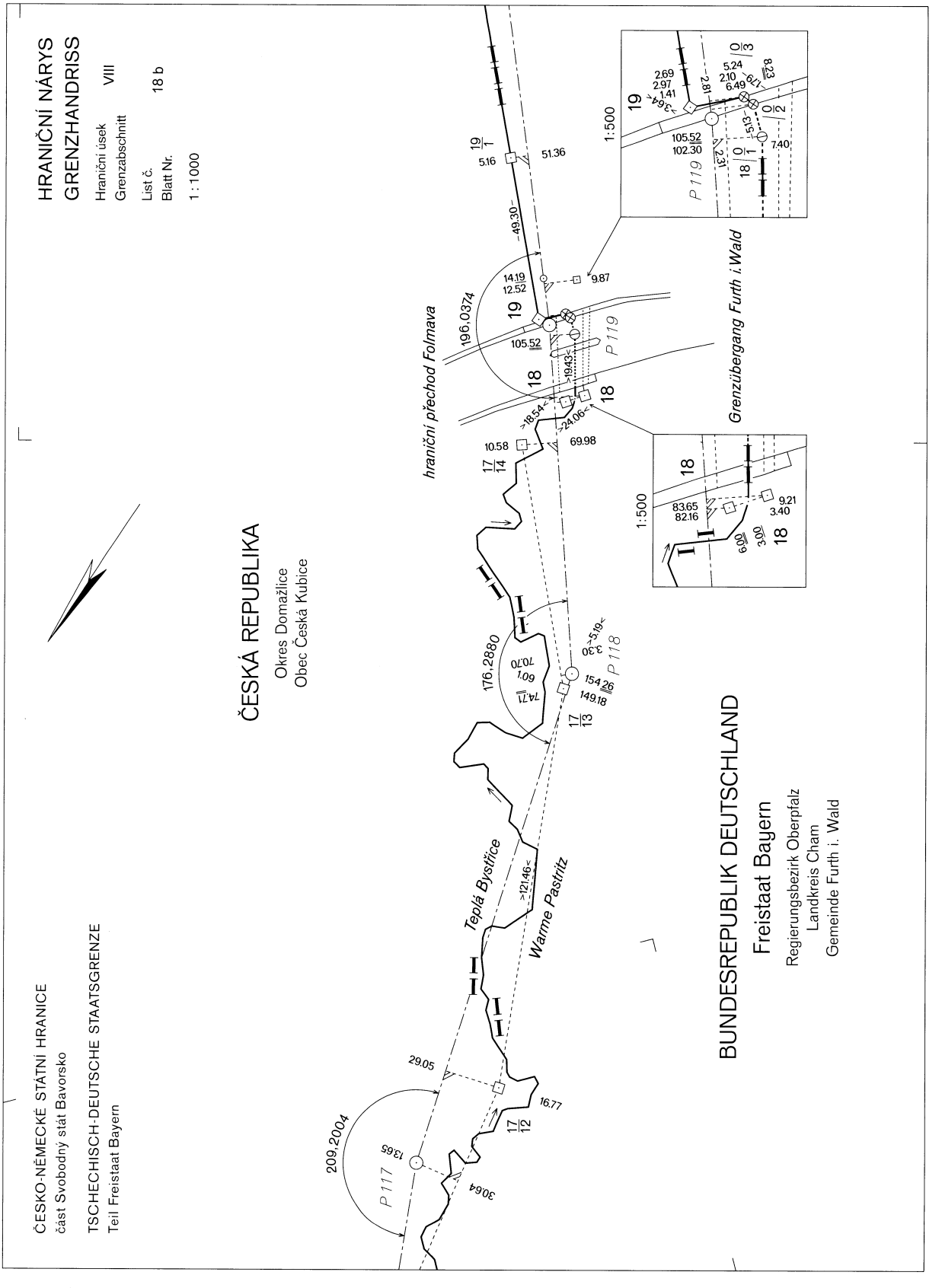
HRANIČNÍ NÁRYS
GRENZHANDRISS
Hraniční úsek
Grenzabschnitt
VIII
List č.
Blatt Nr.
18 b
1 : 1000
ČESKÁ REPUBLIKA
Okres Domažlice
Obec Česká Kubice
ČESKO-NĚMECKÉ STÁTNÍ HRANICE
část Svobodný stát Bavorsko
TSCHECHISCH-DEUTSCHE STAATSGRENZE
Teil Freistaat Bayern
BUNDESREPUBLIK DEUTSCHLAND
Freistaat Bayern
Regierungsbezirk Oberpfalz
Landkreis Cham
Gemeinde Furth i. Wald
hraniční přechod Folmava
Grenzübergang Furth i. Wald
Teplá Bystřice
Warme Pastritz
196,0374
176,2880
209,2004
P 117
P 118
P 119
1:500

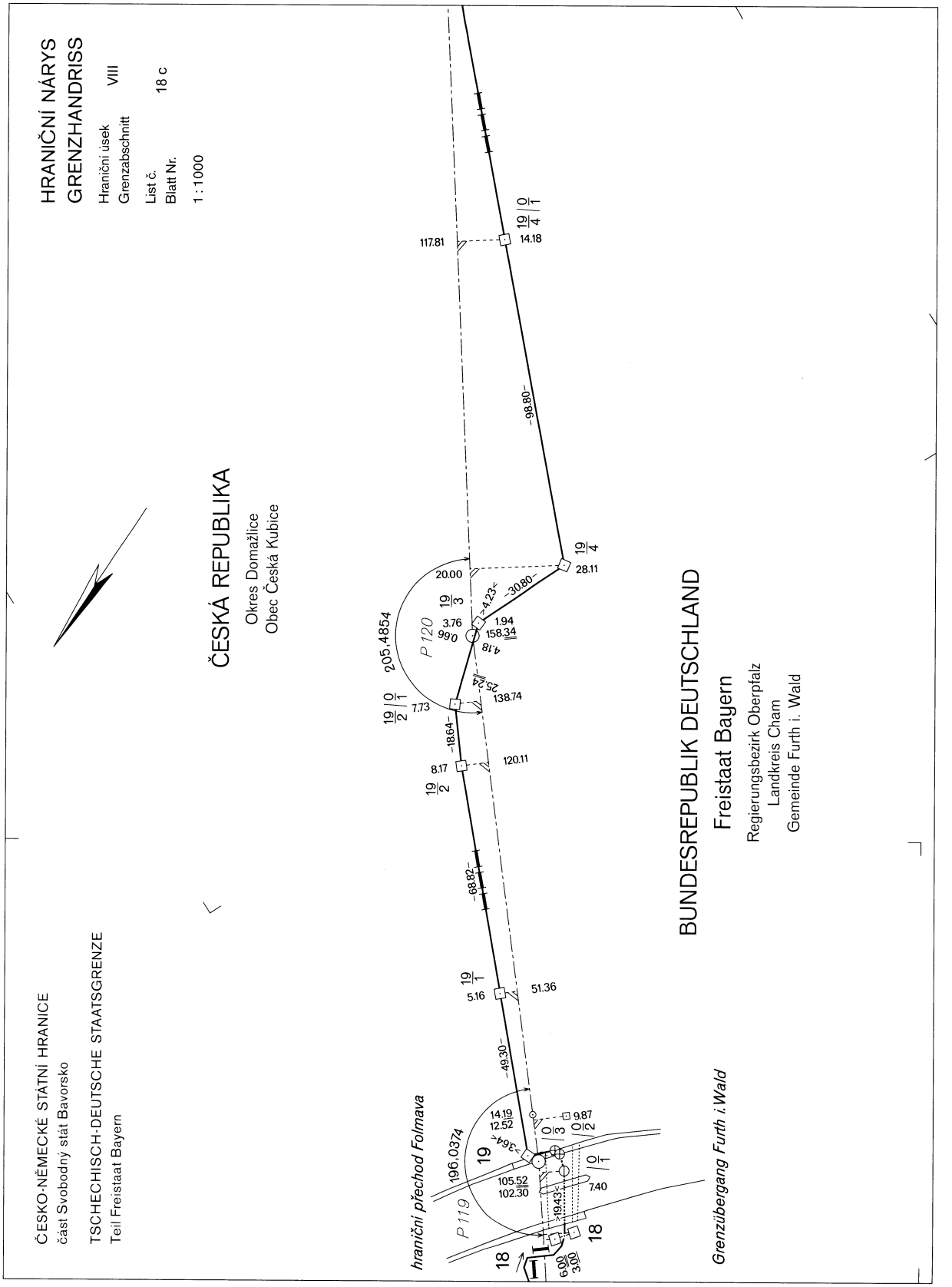
HRANIČNÍ NÁRYS
GRENZHANDRISS
Hraniční úsek
Grenzabschnitt
VIII
List č.
Blatt Nr.
18 c
1 : 1000
ČESKÁ REPUBLIKA
Okres Domažlice
Obec Česká Kubice
ČESKO-NĚMECKÉ STÁTNÍ HRANICE
část Svobodný stát Bavorsko
TSCHECHISCH-DEUTSCHE STAATSGRENZE
Teil Freistaat Bayern
BUNDESREPUBLIK DEUTSCHLAND
Freistaat Bayern
Regierungsbezirk Oberpfalz
Landkreis Cham
Gemeinde Furth i. Wald
hraniční přechod Folmava
Grenzübergang Furth i. Wald
P 120
P 119
205,4854
196,0374
117.81
14.18
98.80
28.11
20.00
30.80
4.23
1.94
158.34
3.76
4.18
25.24
138.74
7.73
18.64
120.11
8.17
68.82
51.36
5.16
49.30
14.19
12.52
9.87
105.52
102.30
7.40
19.43
6.00
3.00

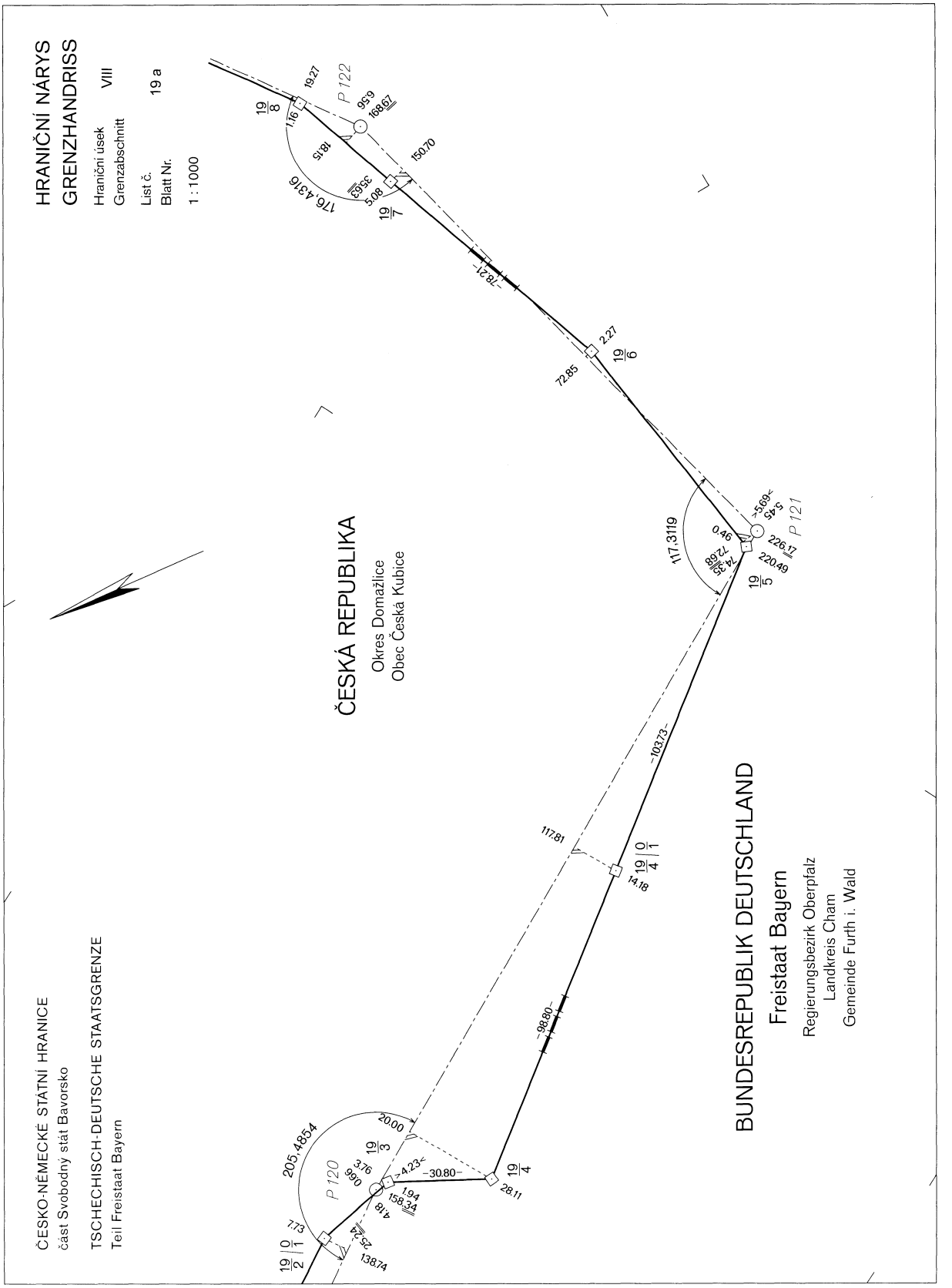
HRANIČNÍ NÁRYS
GRENZHANDRISS
Hraniční úsek
Grenzabschnitt
VIII
List č.
Blatt Nr.
19 a
1 : 1000
ČESKÁ REPUBLIKA
Okres Domažlice
Obec Česká Kubice
BUNDESREPUBLIK DEUTSCHLAND
Freistaat Bayern
Regierungsbezirk Oberpfalz
Landkreis Cham
Gemeinde Furth i. Wald
ČESKO-NĚMECKÉ STÁTNÍ HRANICE
část Svobodný stát Bavorsko
TSCHECHISCH-DEUTSCHE STAATSGRENZE
Teil Freistaat Bayern
P 122
P 121
P 120
176,4316
117,3119
205,4854
-78.21-
-103.73-
-98.80-
-30.80-
-4.23-
-5.69-
5.45
19.27
6.59
168.67
150.70
1.16
18.15
35.63
5.08
2.27
72.85
0.46
226.17
220.49
74.35
72.68
117.81
14.18
20.00
3.76
9.90
1.94
158.34
4.18
25.24
138.74
7.73
28.11

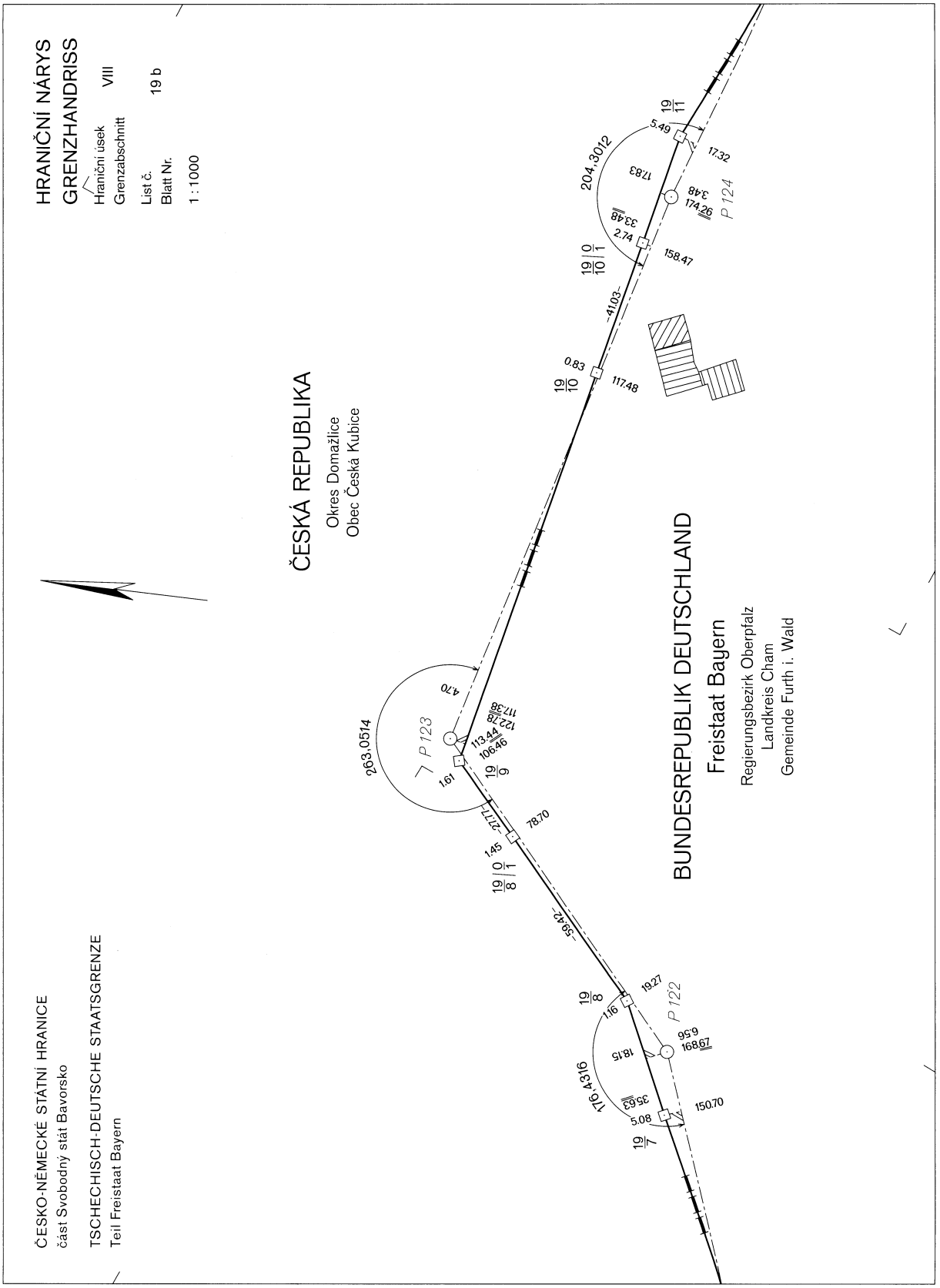
HRANIČNÍ NÁRYS
GRENZHANDRISS
Hraniční úsek
Grenzabschnitt
VIII
List č.
Blatt Nr.
19 b
1 : 1000
ČESKÁ REPUBLIKA
Okres Domažlice
Obec Česká Kubice
BUNDESREPUBLIK DEUTSCHLAND
Freistaat Bayern
Regierungsbezirk Oberpfalz
Landkreis Cham
Gemeinde Furth i. Wald
ČESKO-NĚMECKÉ STÁTNÍ HRANICE
část Svobodný stát Bavorsko
TSCHECHISCH-DEUTSCHE STAATSGRENZE
Teil Freistaat Bayern
P 122
P 123
P 124
263,0514
204,3012
176,4316
-41,03-
-59,42-
-27,77-
5.49
17.32
17.83
3.48
174.26
33.48
2.74
158.47
0.83
117.48
4.70
117.38
122.78
113.44
106.46
1.61
78.70
1.45
19.27
1.16
6.56
168.67
18.15
35.63
5.08
150.70

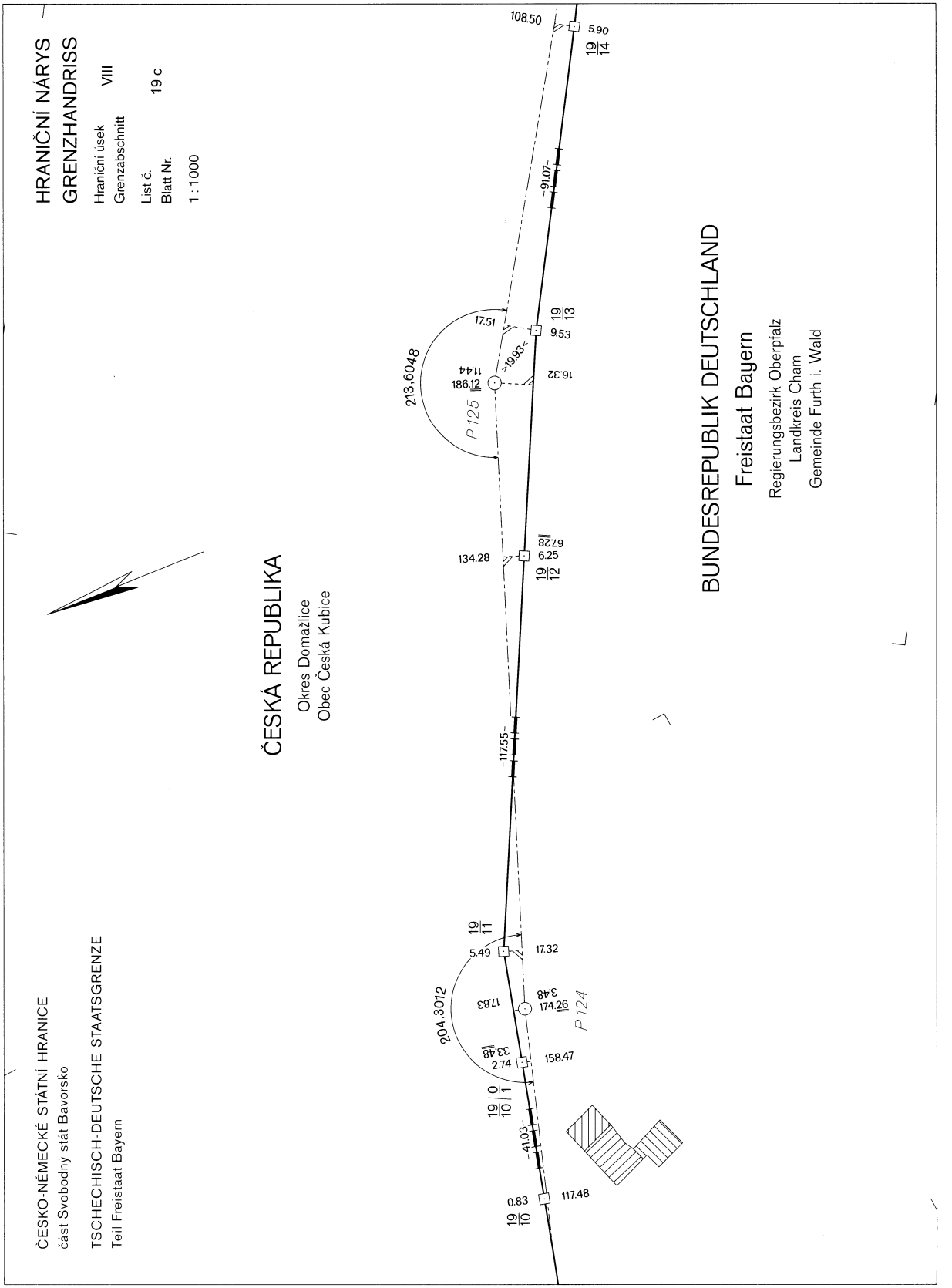
HRANIČNÍ NÁRYS
GRENZHANDRISS
Hraniční úsek VIII
Grenzabschnitt
List č. 19 c
Blatt Nr.
1 : 1 000
ČESKO-NĚMECKÉ STÁTNÍ HRANICE
část Svobodný stát Bavorsko
TSCHECHISCH-DEUTSCHE STAATSGRENZE
Teil Freistaat Bayern
ČESKÁ REPUBLIKA
Okres Domažlice
Obec Česká Kubice
BUNDESREPUBLIK DEUTSCHLAND
Freistaat Bayern
Regierungsbezirk Oberpfalz
Landkreis Cham
Gemeinde Furth i. Wald
P 125
P 124
213.6048
204.3012
19/14
19/13
19/12
19/11
19/10
19/10/1
108.50
5.90
91.07
17.51
9.53
19.93
16.32
1144
186.12
134.28
6728
6.25
117.55
5.49
17.32
17.83
348
174.26
33.48
2.74
158.47
41.03
0.83
117.48

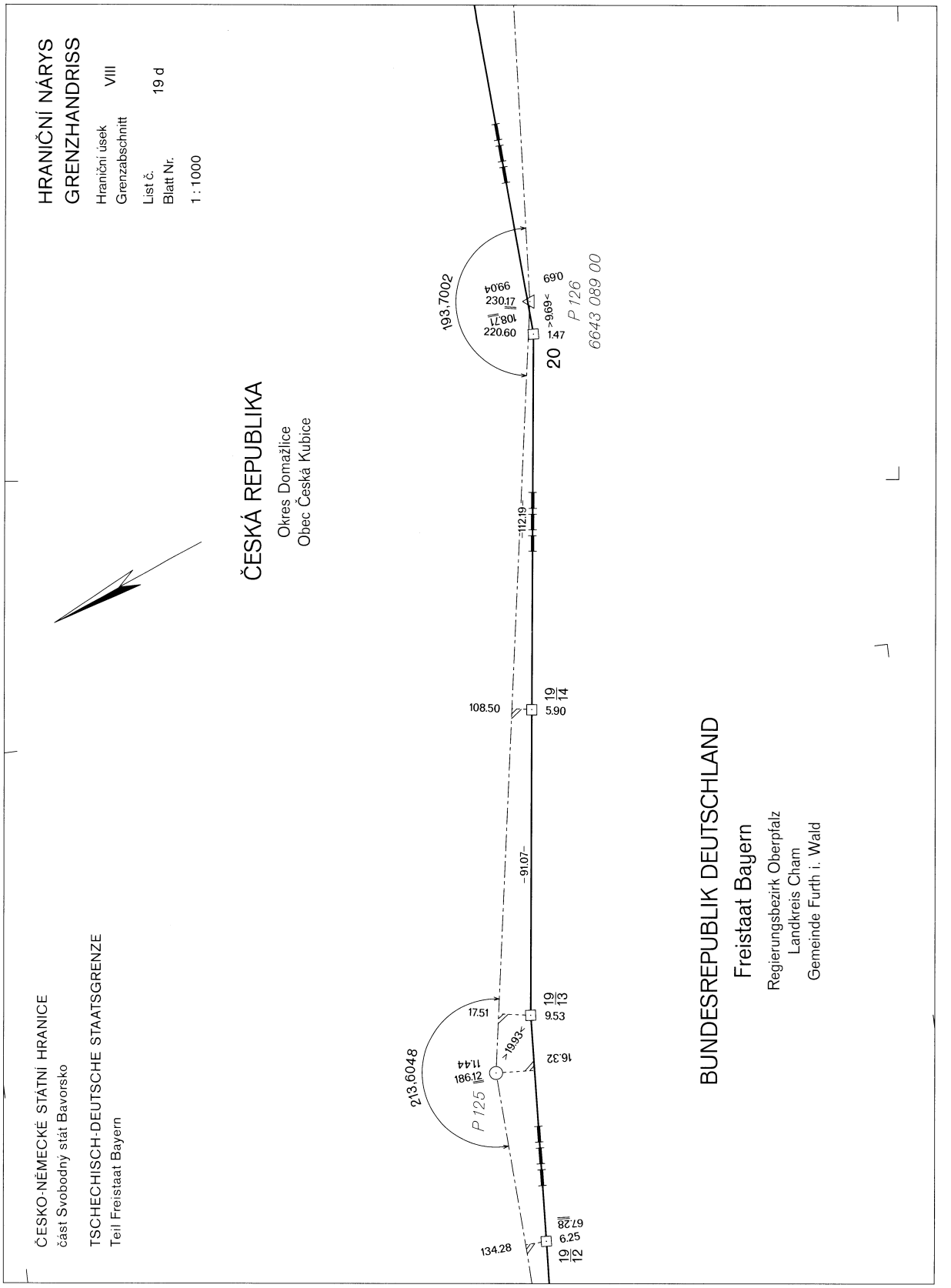
HRANIČNÍ NÁRYS
GRENZHANDRISS
Hraniční úsek VIII
Grenzabschnitt
List č. 19 d
Blatt Nr.
1 : 1000
ČESKÁ REPUBLIKA
Okres Domažlice
Obec Česká Kubice
ČESKO-NĚMECKÉ STÁTNÍ HRANICE
část Svobodný stát Bavorsko
TSCHECHISCH-DEUTSCHE STAATSGRENZE
Teil Freistaat Bayern
BUNDESREPUBLIK DEUTSCHLAND
Freistaat Bayern
Regierungsbezirk Oberpfalz
Landkreis Cham
Gemeinde Furth i. Wald
193.7002
99.04
230.17
108.71
220.60
0.69
>9.69<
1.47
20
P 126
6643 089 00
112.19
108.50
19/14
5.90
91.07
19/13
9.53
17.51
>19.93<
16.32
213.6048
11.44
186.12
P 125
67.28
6.25
19/12
134.28

ČESKO-NĚMECKÉ STÁTNÍ HRANICE
část Svobodný stát Bavorsko

TSCHECHISCH-DEUTSCHE STAATSGRENZE
Teil Freistaat Bayern

HRANIČNÍ NÁRYS
GRENZHANDRISS

Hraniční úsek / Grenzabschnitt: VIII

List č. / Blatt Nr.: 20 a

1 : 1000

ČESKÁ REPUBLIKA

Okres Domažlice
Obec Česká Kubice

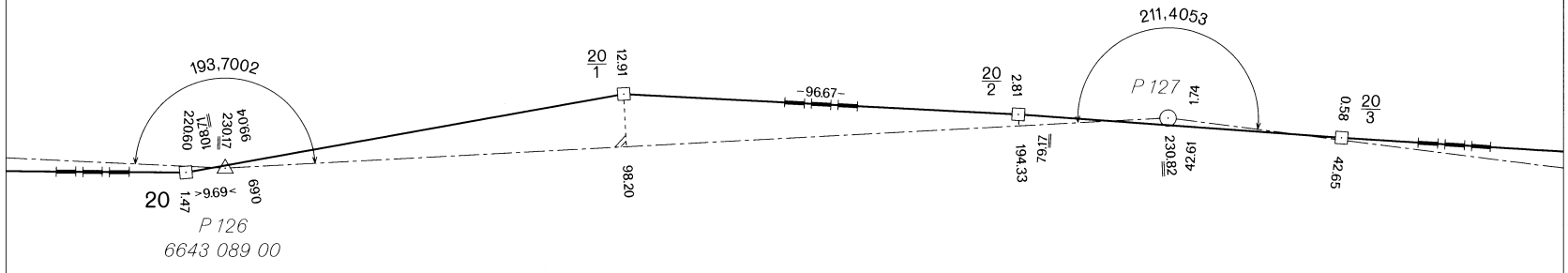

BUNDESREPUBLIK DEUTSCHLAND

Freistaat Bayern

Regierungsbezirk Oberpfalz
Landkreis Cham
Gemeinde Furth i. Wald

ČESKO-NĚMECKÉ STÁTNÍ HRANICE
část Svobodný stát Bavorsko

TSCHECHISCH-DEUTSCHE STAATSGRENZE
Teil Freistaat Bayern

HRANIČNÍ NÁRYS
GRENZHANDRISS

Hraniční úsek / Grenzabschnitt: VIII

List č. / Blatt Nr.: 20 b

1 : 1000

ČESKÁ REPUBLIKA

Okres Domažlice
Obec Česká Kubice

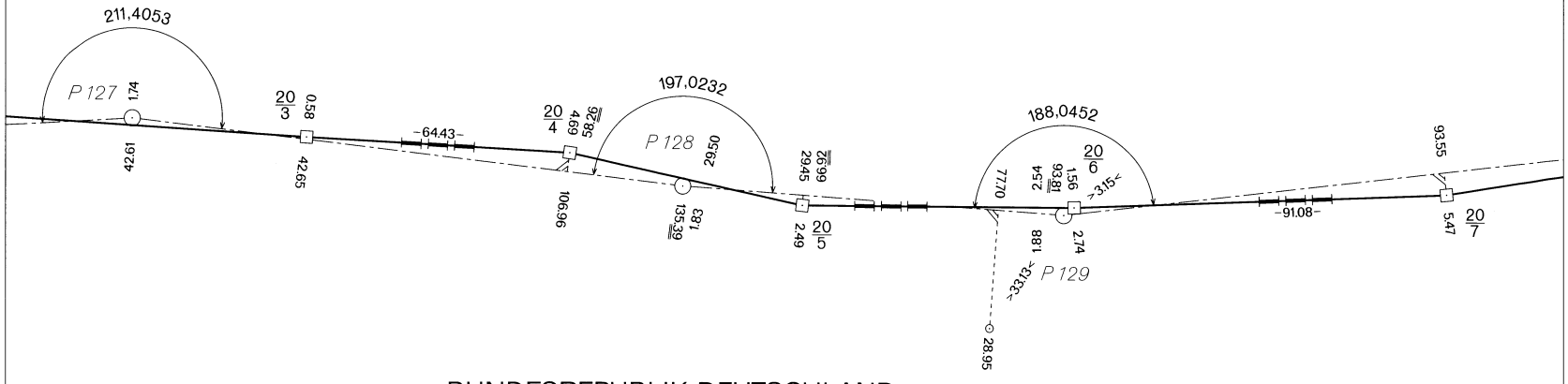

BUNDESREPUBLIK DEUTSCHLAND

Freistaat Bayern

Regierungsbezirk Oberpfalz
Landkreis Cham
Gemeinde Furth i. Wald

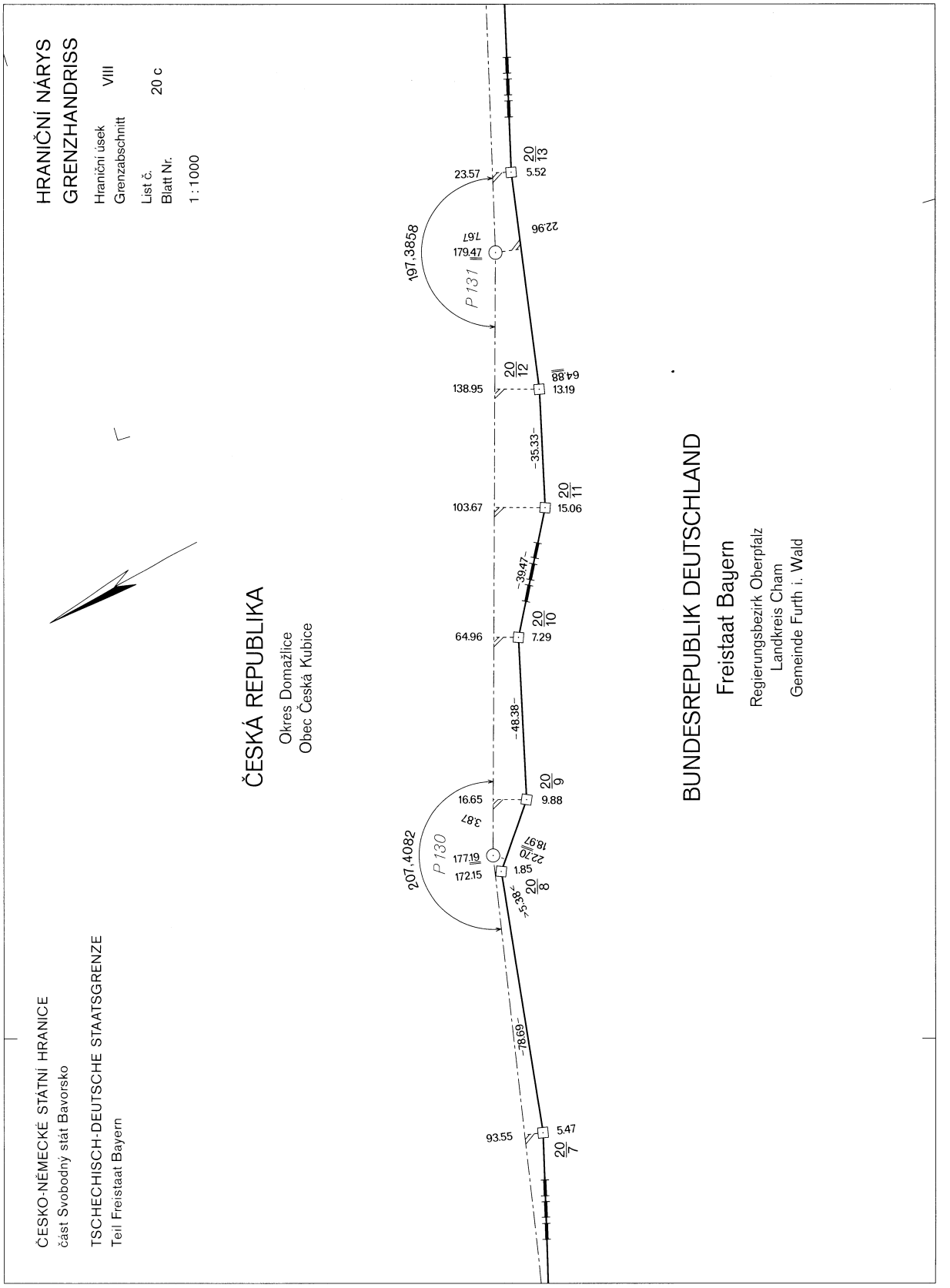
HRANIČNÍ NÁRYS
GRENZHANDRISS
Hraniční úsek
Grenzabschnitt
VIII
List č.
Blatt Nr.
20 c
1 : 1000
ČESKÁ REPUBLIKA
Okres Domažlice
Obec Česká Kubice
BUNDESREPUBLIK DEUTSCHLAND
Freistaat Bayern
Regierungsbezirk Oberpfalz
Landkreis Cham
Gemeinde Furth i. Wald
ČESKO-NĚMECKÉ STÁTNÍ HRANICE
část Svobodný stát Bavorsko
TSCHECHISCH-DEUTSCHE STAATSGRENZE
Teil Freistaat Bayern
P 131
197,3858
P 130
207,4082
23.57
5.52
20/13
22.96
7.67
179.47
138.95
13.19
20/12
64.88
-35.33-
103.67
15.06
20/11
-39.47-
64.96
7.29
20/10
-48.38-
16.65
9.88
20/9
3.87
177.19
172.15
1.85
22.70
18.97
20/8
-5.38-
-78.69-
93.55
5.47
20/7

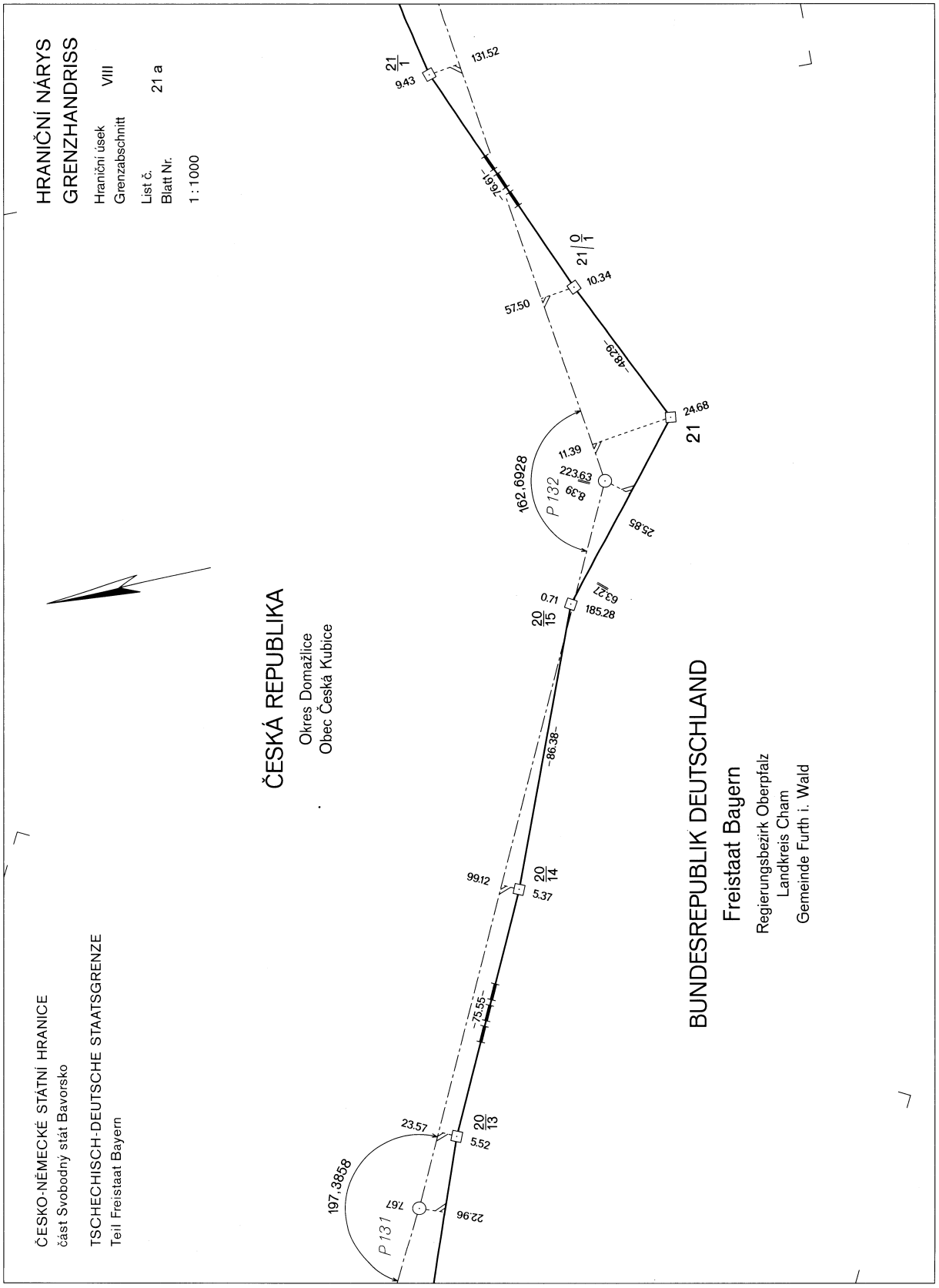
HRANIČNÍ NÁRYS
GRENZHANDRISS
Hraniční úsek
Grenzabschnitt
VIII
List č.
Blatt Nr.
21 a
1 : 1000
ČESKO-NĚMECKÉ STÁTNÍ HRANICE
část Svobodný stát Bavorsko
TSCHECHISCH-DEUTSCHE STAATSGRENZE
Teil Freistaat Bayern
ČESKÁ REPUBLIKA
Okres Domažlice
Obec Česká Kubice
BUNDESREPUBLIK DEUTSCHLAND
Freistaat Bayern
Regierungsbezirk Oberpfalz
Landkreis Cham
Gemeinde Furth i. Wald
21/1
9.43
131.52
76.61
21/0/1
10.34
57.50
48.29
24.68
21
11.39
223.63
8.39
162,6928
P 132
25.85
63.27
0.71
20/15
185.28
86.38
99.12
20/14
5.37
75.55
23.57
20/13
5.52
197,3858
7.67
P 131
22.96

ČESKO-NĚMECKÉ STÁTNÍ HRANICE
část Svobodný stát Bavorsko

TSCHECHISCH-DEUTSCHE STAATSGRENZE
Teil Freistaat Bayern

HRANIČNÍ NÁRYS
GRENZHANDRISS

Hraniční úsek / Grenzabschnitt: VIII

List č. / Blatt Nr.: 21 b

1 : 1000

ČESKÁ REPUBLIKA

Okres Domažlice
Obec Česká Kubice

železniční hraniční přechod Česká Kubice

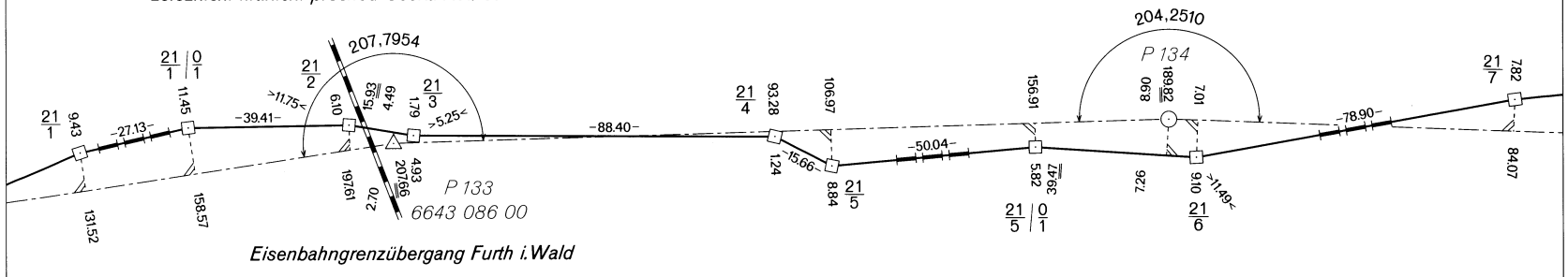

Eisenbahngrenzübergang Furth i.Wald

BUNDESREPUBLIK DEUTSCHLAND

Freistaat Bayern

Regierungsbezirk Oberpfalz
Landkreis Cham
Gemeinde Furth i. Wald

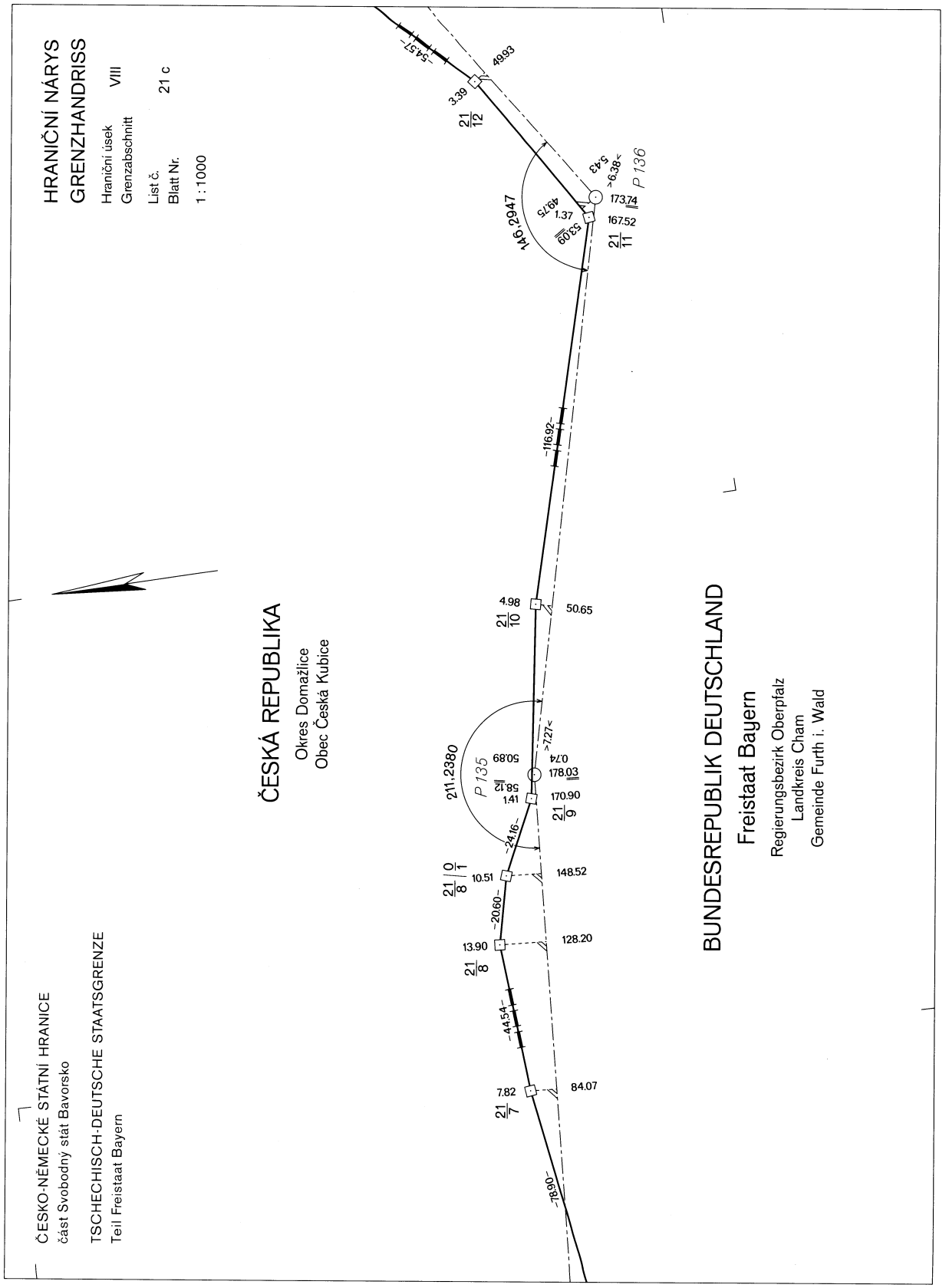
HRANIČNÍ NÁRYS
GRENZHANDRISS
Hraniční úsek VIII
Grenzabschnitt
List č. 21 c
Blatt Nr.
1 : 1000
ČESKO-NĚMECKÉ STÁTNÍ HRANICE
část Svobodný stát Bavorsko
TSCHECHISCH-DEUTSCHE STAATSGRENZE
Teil Freistaat Bayern
ČESKÁ REPUBLIKA
Okres Domažlice
Obec Česká Kubice
BUNDESREPUBLIK DEUTSCHLAND
Freistaat Bayern
Regierungsbezirk Oberpfalz
Landkreis Cham
Gemeinde Furth i. Wald
P 135
P 136
211.2380
146.2947
21/12
21/11
21/10
21/9
21/8 | 0/1
21/8
21/7
173.74
167.52
178.03
170.90
148.52
128.20
84.07
50.65
49.93
-54.51-
-116.92-
-24.16-
-20.60-
-44.54-
-18.90-

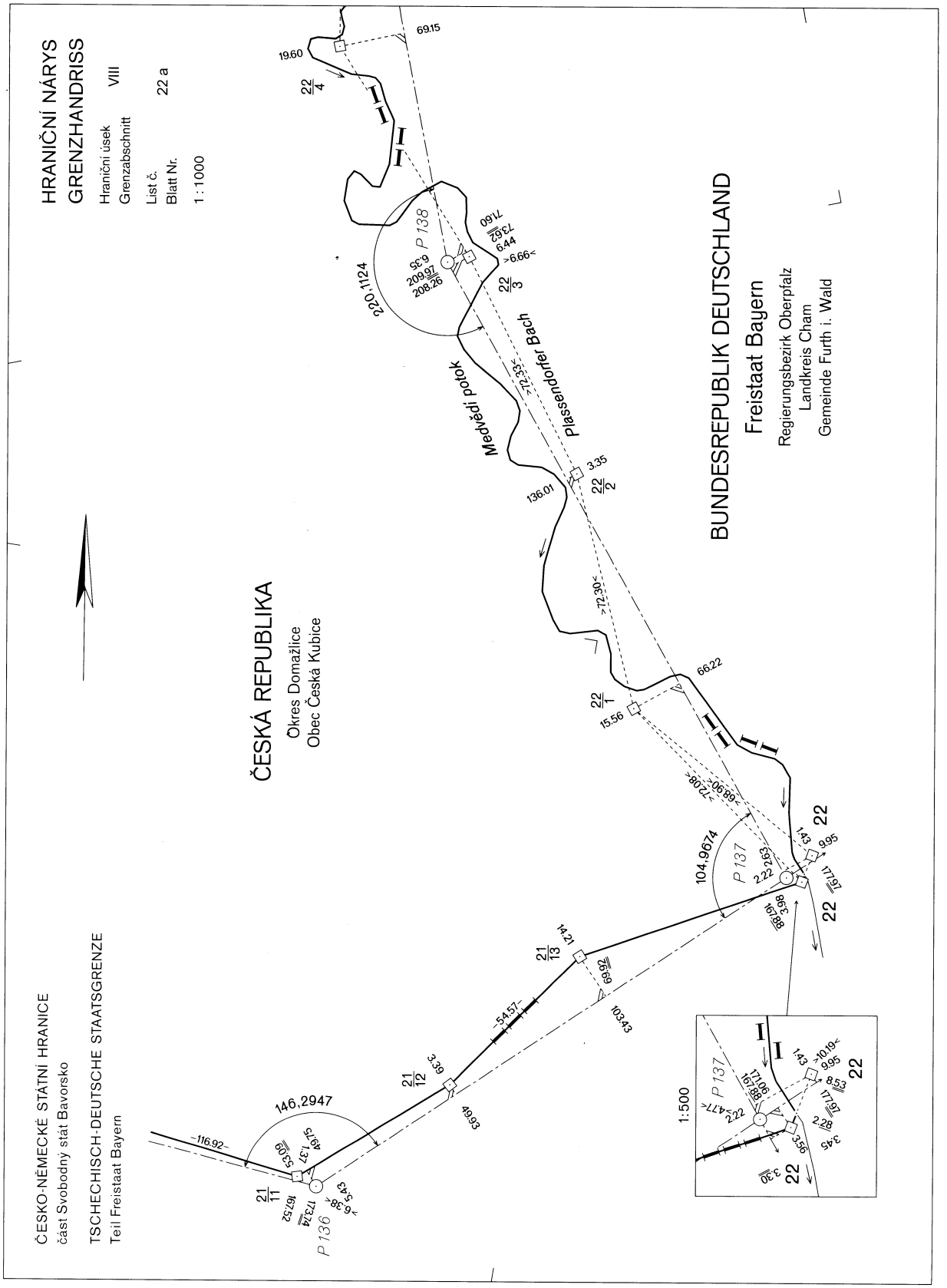
HRANIČNÍ NÁRYS
GRENZHANDRISS
Hraniční úsek VIII
Grenzabschnitt
List č. 22 a
Blatt Nr.
1 : 1000
ČESKO-NĚMECKÉ STÁTNÍ HRANICE
část Svobodný stát Bavorsko
TSCHECHISCH-DEUTSCHE STAATSGRENZE
Teil Freistaat Bayern
ČESKÁ REPUBLIKA
Okres Domažlice
Obec Česká Kubice
BUNDESREPUBLIK DEUTSCHLAND
Freistaat Bayern
Regierungsbezirk Oberpfalz
Landkreis Cham
Gemeinde Furth i. Wald
Medlydi potok
Plassendorfer Bach
P 136
P 137
P 138
146.2947
104.9674
220.1124
1:500

ČESKO-NĚMECKÉ STÁTNÍ HRANICE
část Svobodný stát Bavorsko

TSCHECHISCH-DEUTSCHE STAATSGRENZE
Teil Freistaat Bayern

HRANIČNÍ NÁRYS
GRENZHANDRISS

Hraniční úsek / Grenzabschnitt: VIII

List č. / Blatt Nr.: 22 b

1 : 1000

ČESKÁ REPUBLIKA

Okres Domažlice
Obec Česká Kubice

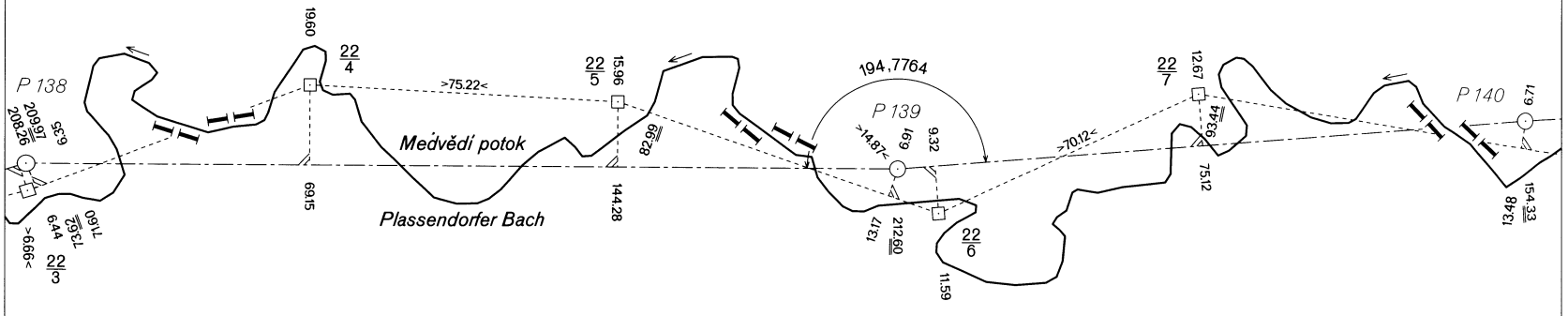

BUNDESREPUBLIK DEUTSCHLAND

Freistaat Bayern

Regierungsbezirk Oberpfalz
Landkreis Cham
Gemeinde Furth i. Wald

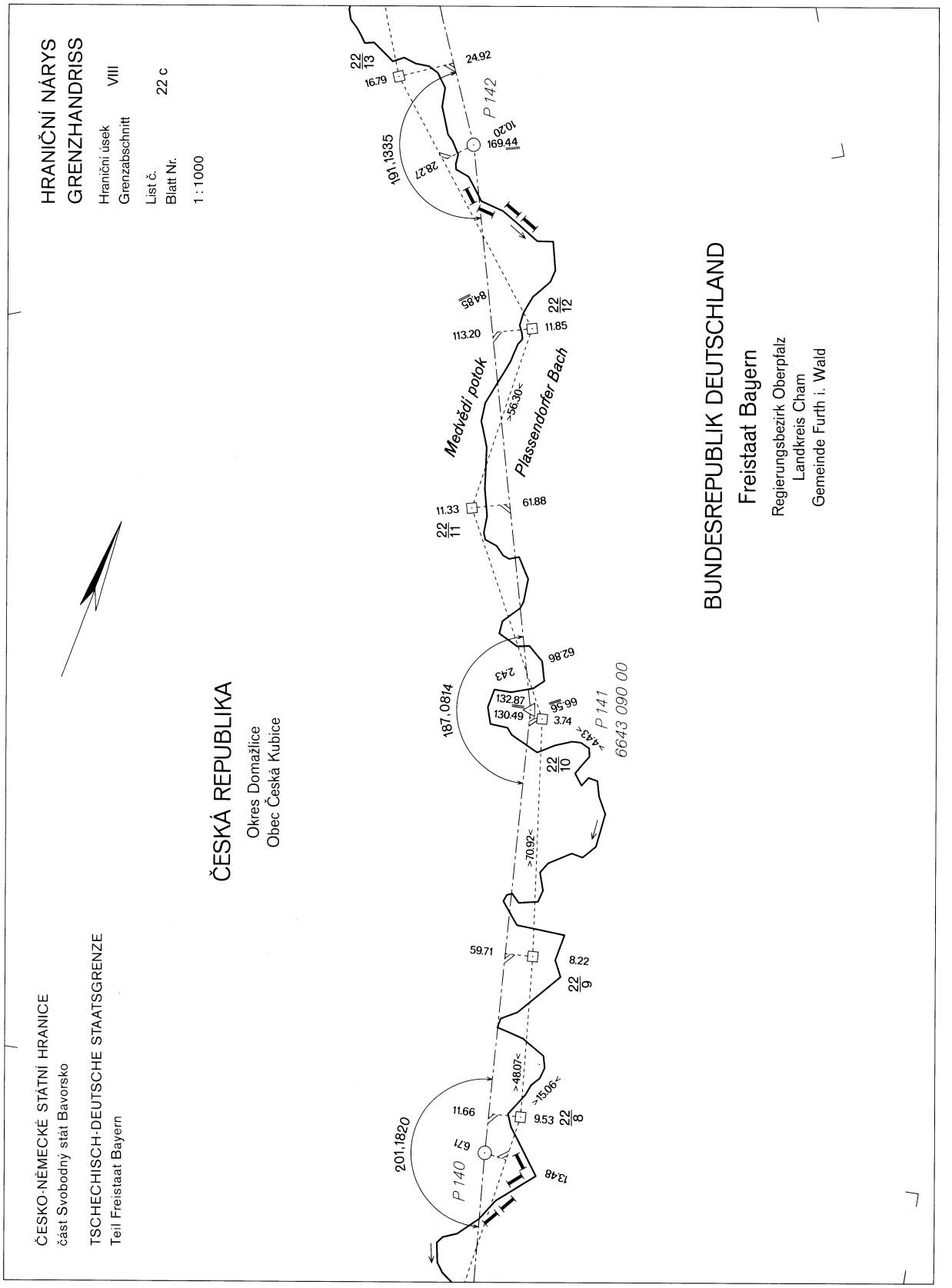
HRANIČNÍ NÁRYS
GRENZHANDRISS
Hraniční úsek
Grenzabschnitt VIII
List č.
Blatt Nr. 22 c
1 : 1000
ČESKO-NĚMECKÉ STÁTNÍ HRANICE
část Svobodný stát Bavorsko
TSCHECHISCH-DEUTSCHE STAATSGRENZE
Teil Freistaat Bayern
ČESKÁ REPUBLIKA
Okres Domažlice
Obec Česká Kubice
BUNDESREPUBLIK DEUTSCHLAND
Freistaat Bayern
Regierungsbezirk Oberpfalz
Landkreis Cham
Gemeinde Furth i. Wald
Medvědí potok
Plassendorfer Bach
P 140
P 141
6643 090 00
P 142
201,1820
187,0814
191,1335
6.71
13.48
11.66
9.53
>48.07<
>15.06<
59.71
8.22
>70.92<
22/9
22/8
22/10
132.87
130.49
3.74
66.56
>4.43<
2.43
62.86
11.33
61.88
22/11
113.20
11.85
84.85
>56.30<
22/12
28.27
169.44
10.20
16.79
24.92
22/13

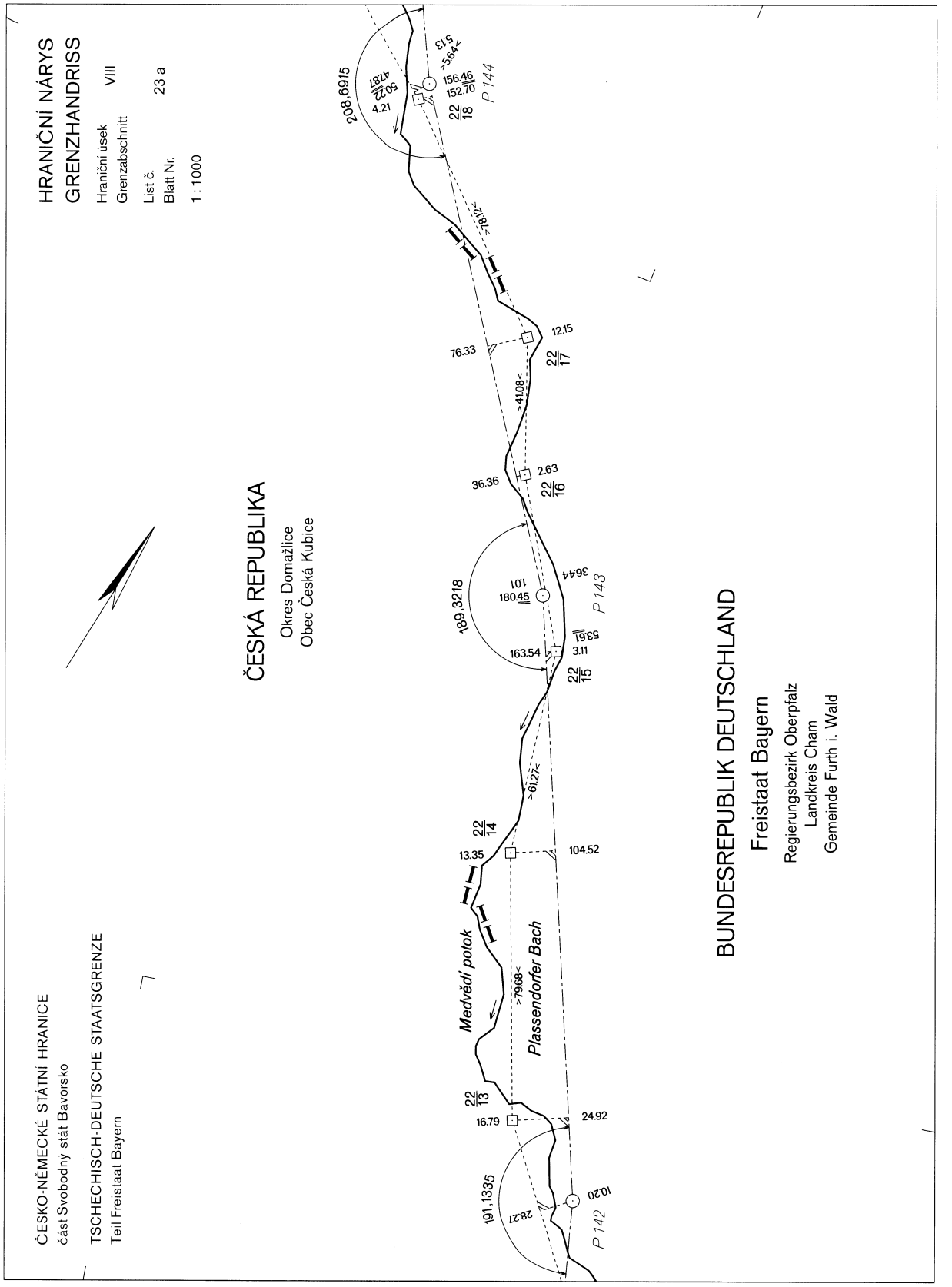
HRANIČNÍ NÁRYS
GRENZHANDRISS
Hraniční úsek
Grenzabschnitt
VIII
List č.
Blatt Nr.
23 a
1 : 1000
ČESKÁ REPUBLIKA
Okres Domažlice
Obec Česká Kubice
BUNDESREPUBLIK DEUTSCHLAND
Freistaat Bayern
Regierungsbezirk Oberpfalz
Landkreis Cham
Gemeinde Furth i. Wald
ČESKO-NĚMECKÉ STÁTNÍ HRANICE
část Svobodný stát Bavorsko
TSCHECHISCH-DEUTSCHE STAATSGRENZE
Teil Freistaat Bayern
Medvědí potok
Plassendorfer Bach
208,6915
50.22
47.87
4.21
5.13
>5.64<
156.46
152.70
22/18
P 144
>78.12<
12.15
76.33
22/17
>41.08<
2.63
36.36
22/16
189,3218
1.01
180.45
36.44
P 143
53.61
163.54
3.11
22/15
>61.27<
22/14
13.35
104.52
>79.68<
22/13
16.79
24.92
191,1335
28.27
10.20
P 142

ČESKO-NĚMECKÉ STÁTNÍ HRANICE
část Svobodný stát Bavorsko

TSCHECHISCH-DEUTSCHE STAATSGRENZE
Teil Freistaat Bayern

HRANIČNÍ NÁRYS
GRENZHANDRISS

Hraniční úsek / Grenzabschnitt: VIII

List č. / Blatt Nr.: 23 b

1 : 1000

ČESKÁ REPUBLIKA

Okres Domažlice
Obec Česká Kubice

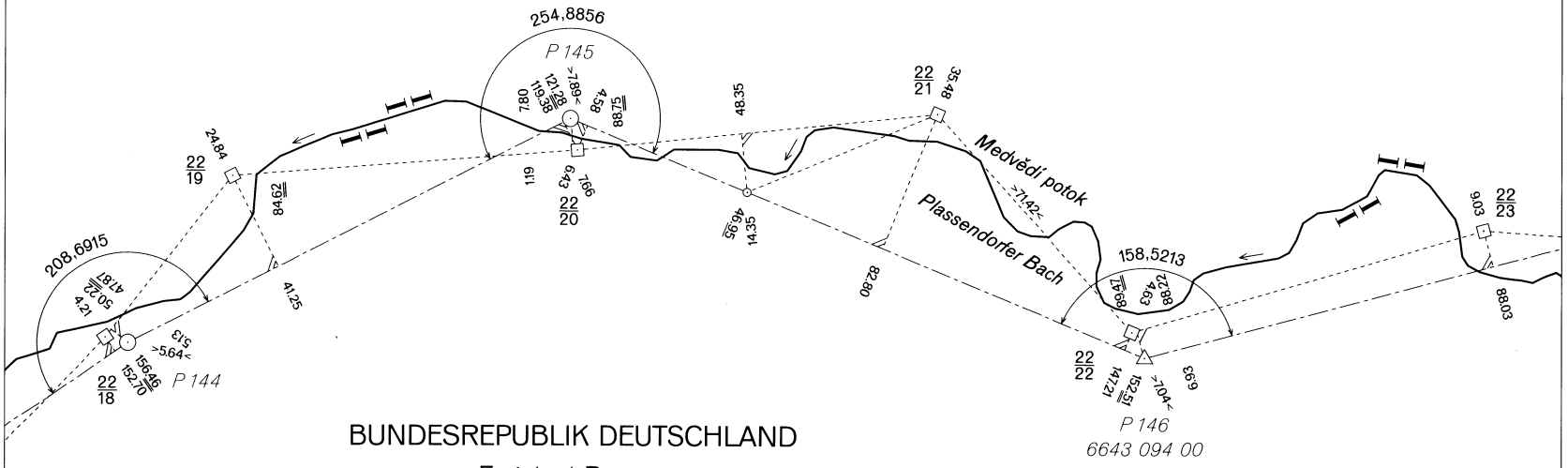

BUNDESREPUBLIK DEUTSCHLAND

Freistaat Bayern

Regierungsbezirk Oberpfalz
Landkreis Cham
Gemeinde Furth i. Wald

ČESKO-NĚMECKÉ STÁTNÍ HRANICE
část Svobodný stát Bavorsko

TSCHECHISCH-DEUTSCHE STAATSGRENZE
Teil Freistaat Bayern

HRANIČNÍ NÁRYS
GRENZHANDRISS

Hraniční úsek / Grenzabschnitt: VIII

List č. / Blatt Nr.: 23 c

1 : 1000

ČESKÁ REPUBLIKA

Okres Domažlice
Obec Česká Kubice

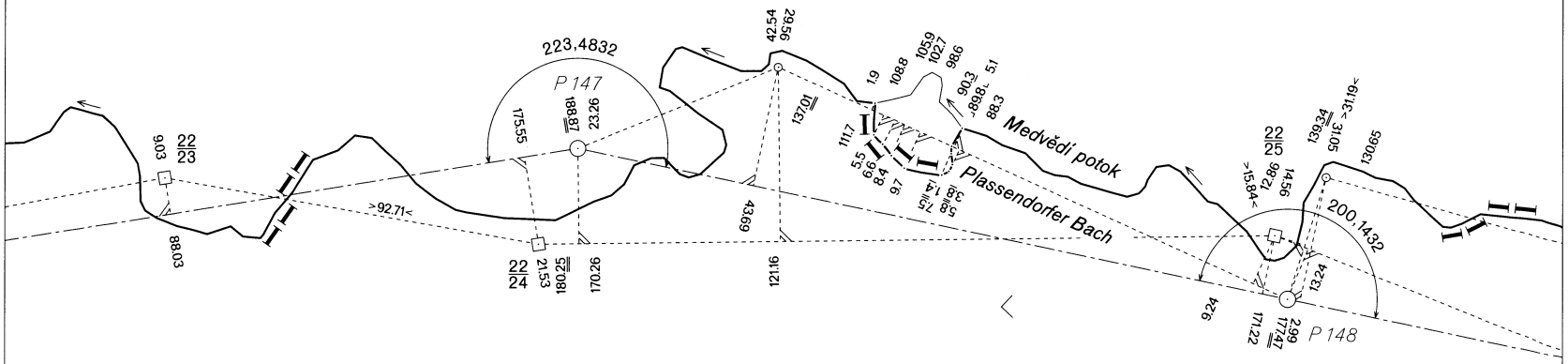

BUNDESREPUBLIK DEUTSCHLAND

Freistaat Bayern

Regierungsbezirk Oberpfalz
Landkreis Cham
Gemeinde Furth i. Wald

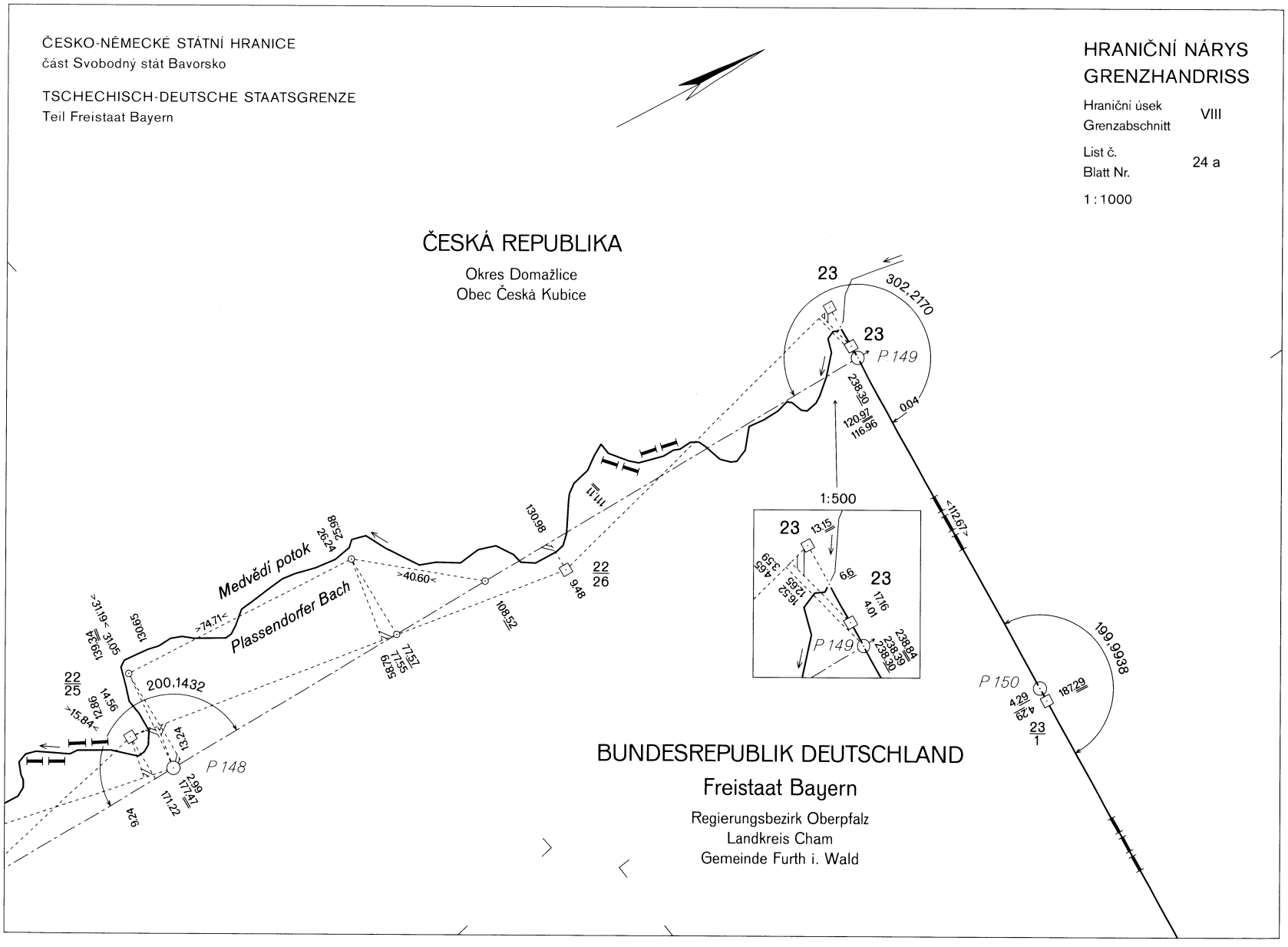
ČESKO-NĚMECKÉ STÁTNÍ HRANICE
část Svobodný stát Bavorsko
TSCHECHISCH-DEUTSCHE STAATSGRENZE
Teil Freistaat Bayern
HRANIČNÍ NÁRYS
GRENZHANDRISS
Hraniční úsek
Grenzabschnitt
VIII
List č.
Blatt Nr.
24 a
1 : 1000
ČESKÁ REPUBLIKA
Okres Domažlice
Obec Česká Kubice
Medvědí potok
Plassendorfer Bach
P 148
P 149
P 150
1:500
BUNDESREPUBLIK DEUTSCHLAND
Freistaat Bayern
Regierungsbezirk Oberpfalz
Landkreis Cham
Gemeinde Furth i. Wald

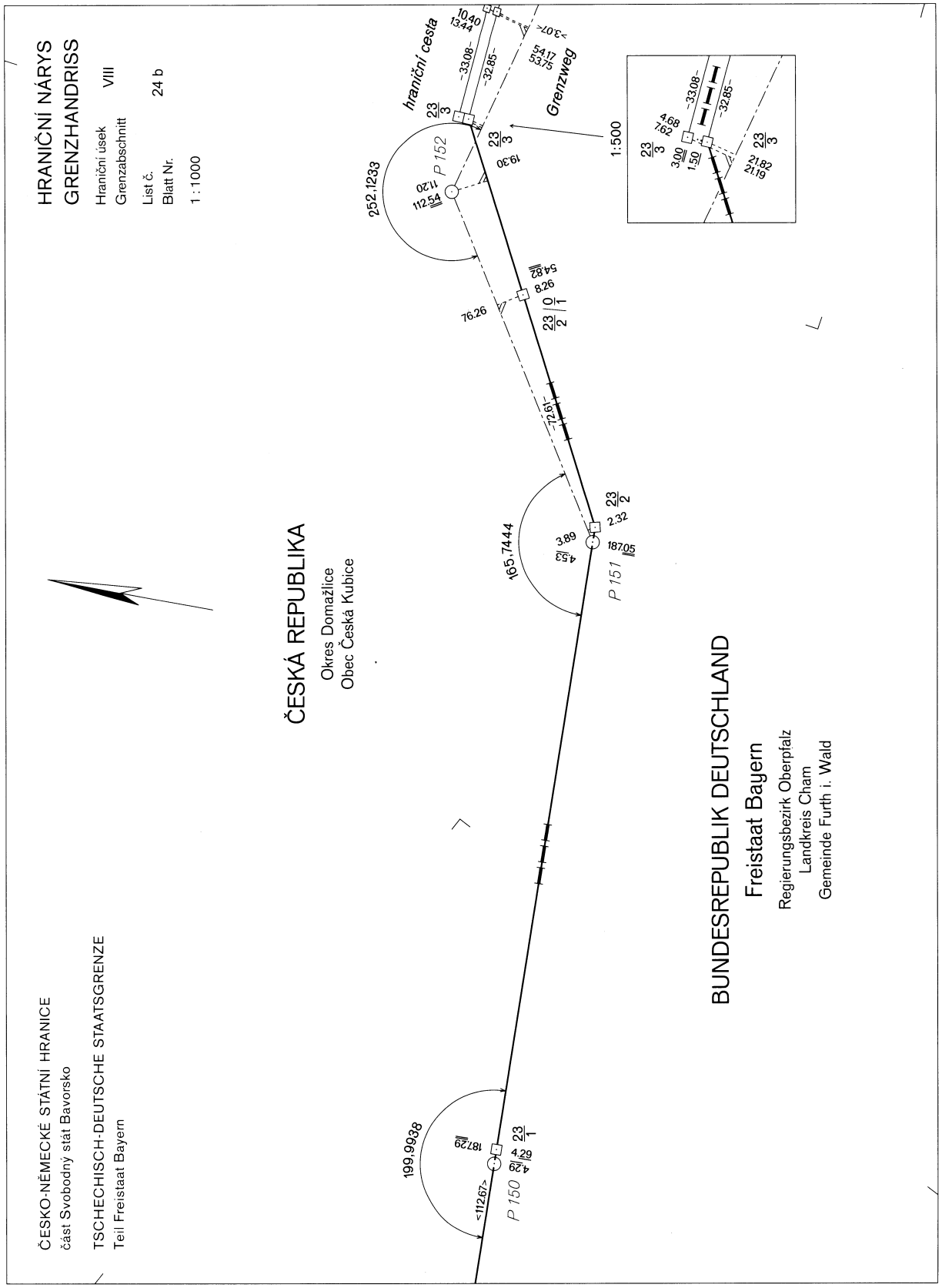
HRANIČNÍ NÁRYS
GRENZHANDRISS
Hraniční úsek VIII
Grenzabschnitt
List č. 24 b
Blatt Nr.
1 : 1000
ČESKO-NĚMECKÉ STÁTNÍ HRANICE
část Svobodný stát Bavorsko
TSCHECHISCH-DEUTSCHE STAATSGRENZE
Teil Freistaat Bayern
ČESKÁ REPUBLIKA
Okres Domažlice
Obec Česká Kubice
BUNDESREPUBLIK DEUTSCHLAND
Freistaat Bayern
Regierungsbezirk Oberpfalz
Landkreis Cham
Gemeinde Furth i. Wald
hraniční cesta
Grenzweg
1:500
P 150
P 151
P 152
199,9938
165,7444
252,1233
187,29
187,05
112,54
112,67
4,29
4,29
3,89
4,53
2,32
8,26
54,82
76,26
19,30
11,20
10,40
13,44
54,17
53,75
4,68
7,62
3,00
1,50
21,82
21,19
-33,08-
-32,85-
-72,61-
-3,07-

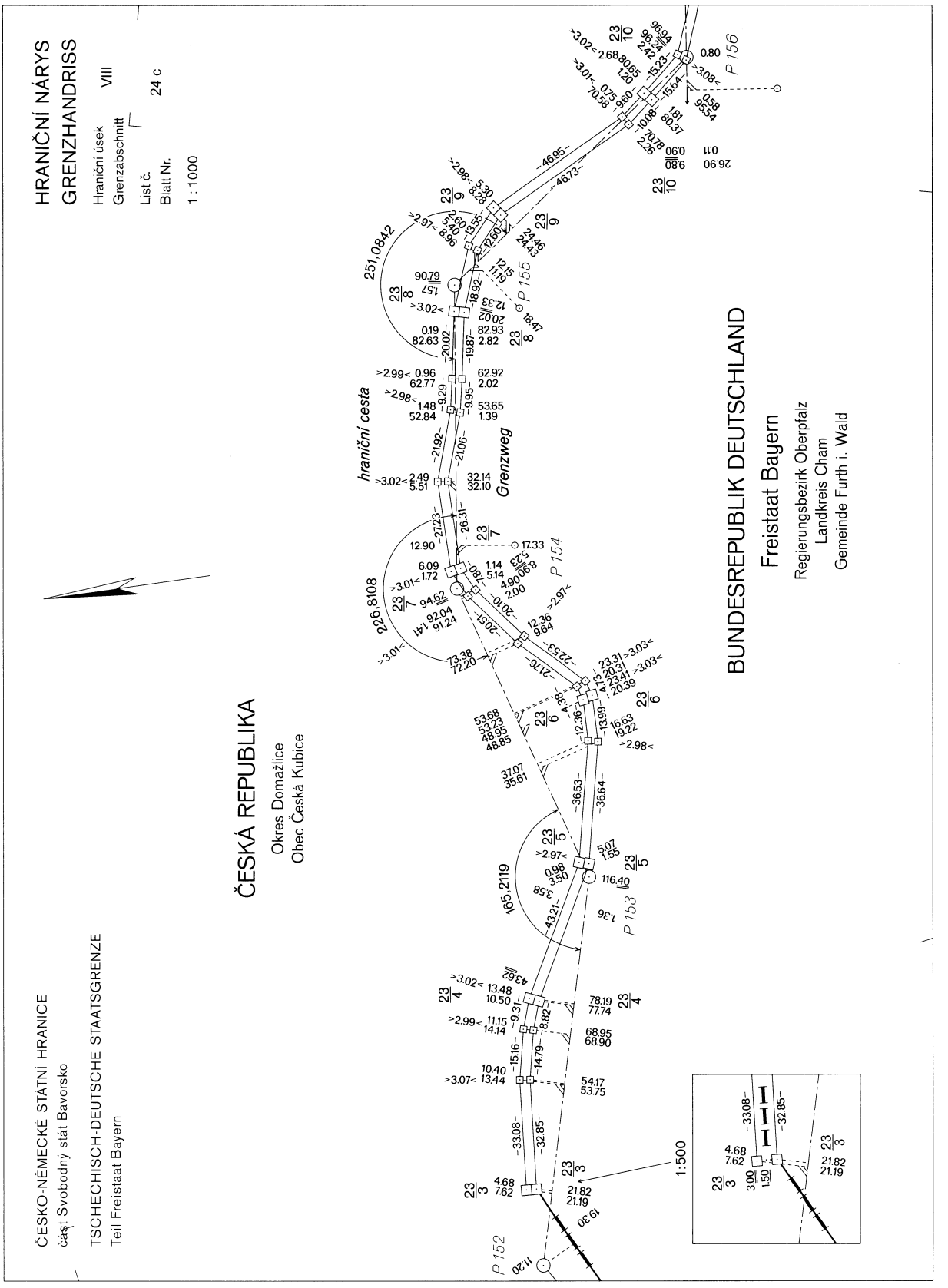
HRANIČNÍ NÁRYS
GRENZHANDRISS
Hraniční úsek VIII
Grenzabschnitt
List č. 24 c
Blatt Nr.
1 : 1000
ČESKÁ REPUBLIKA
Okres Domažlice
Obec Česká Kubice
BUNDESREPUBLIK DEUTSCHLAND
Freistaat Bayern
Regierungsbezirk Oberpfalz
Landkreis Cham
Gemeinde Furth i. Wald
ČESKO-NĚMECKÉ STÁTNÍ HRANICE
část Svobodný stát Bavorsko
TSCHECHISCH-DEUTSCHE STAATSGRENZE
Teil Freistaat Bayern
hraniční cesta
Grenzweg
P 152
P 153
P 154
P 155
P 156
1:500

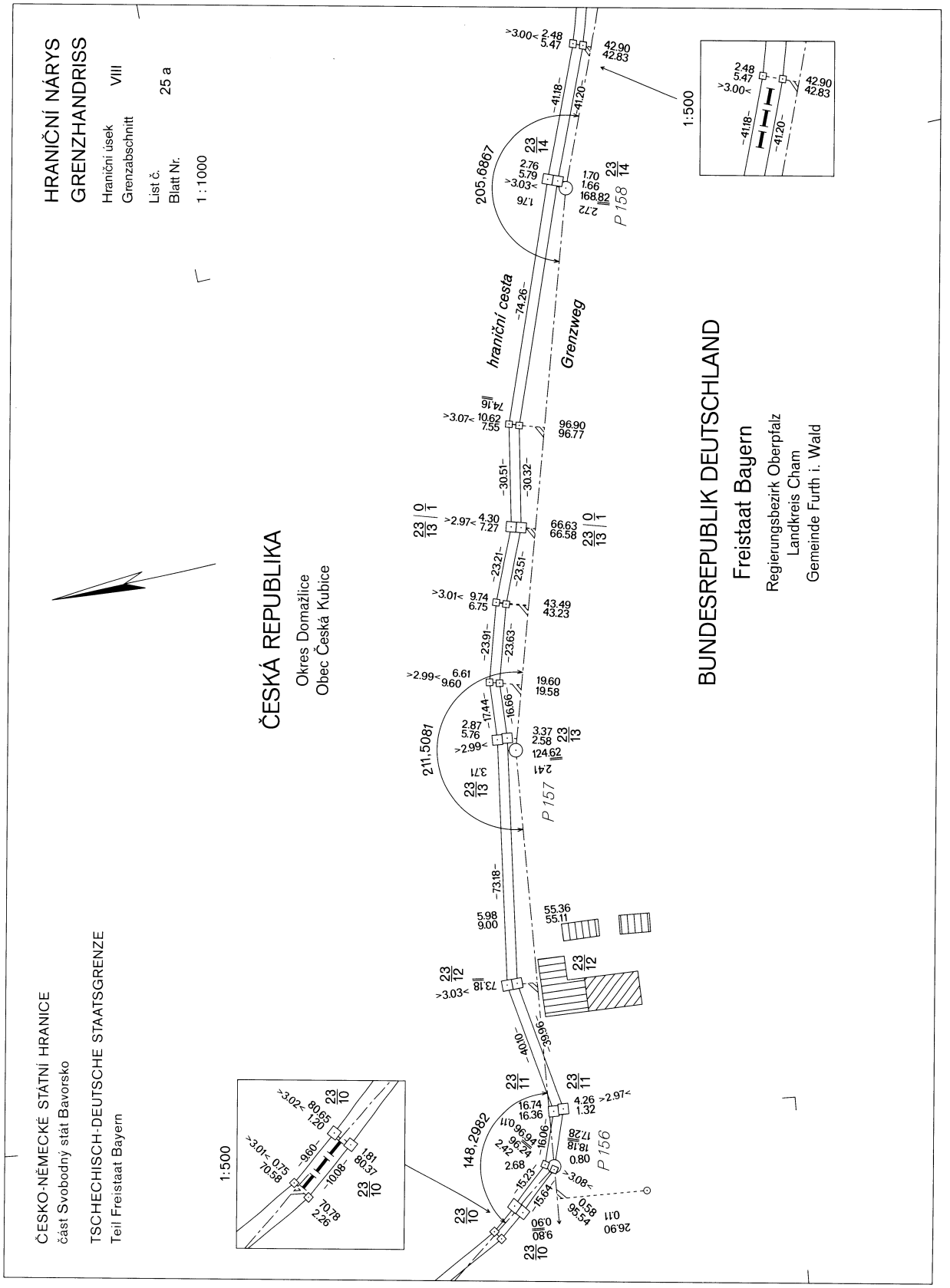
HRANIČNÍ NÁRYS
GRENZHANDRISS
Hraniční úsek VIII
Grenzabschnitt
List č. 25 a
Blatt Nr.
1 : 1000
ČESKÁ REPUBLIKA
Okres Domažlice
Obec Česká Kubice
BUNDESREPUBLIK DEUTSCHLAND
Freistaat Bayern
Regierungsbezirk Oberpfalz
Landkreis Cham
Gemeinde Furth i. Wald
ČESKO-NĚMECKÉ STÁTNÍ HRANICE
část Svobodný stát Bavorsko
TSCHECHISCH-DEUTSCHE STAATSGRENZE
Teil Freistaat Bayern
hraniční cesta
Grenzweg
205.6867
211.5081
148.2982
P 158
P 157
P 156
1:500
1:500

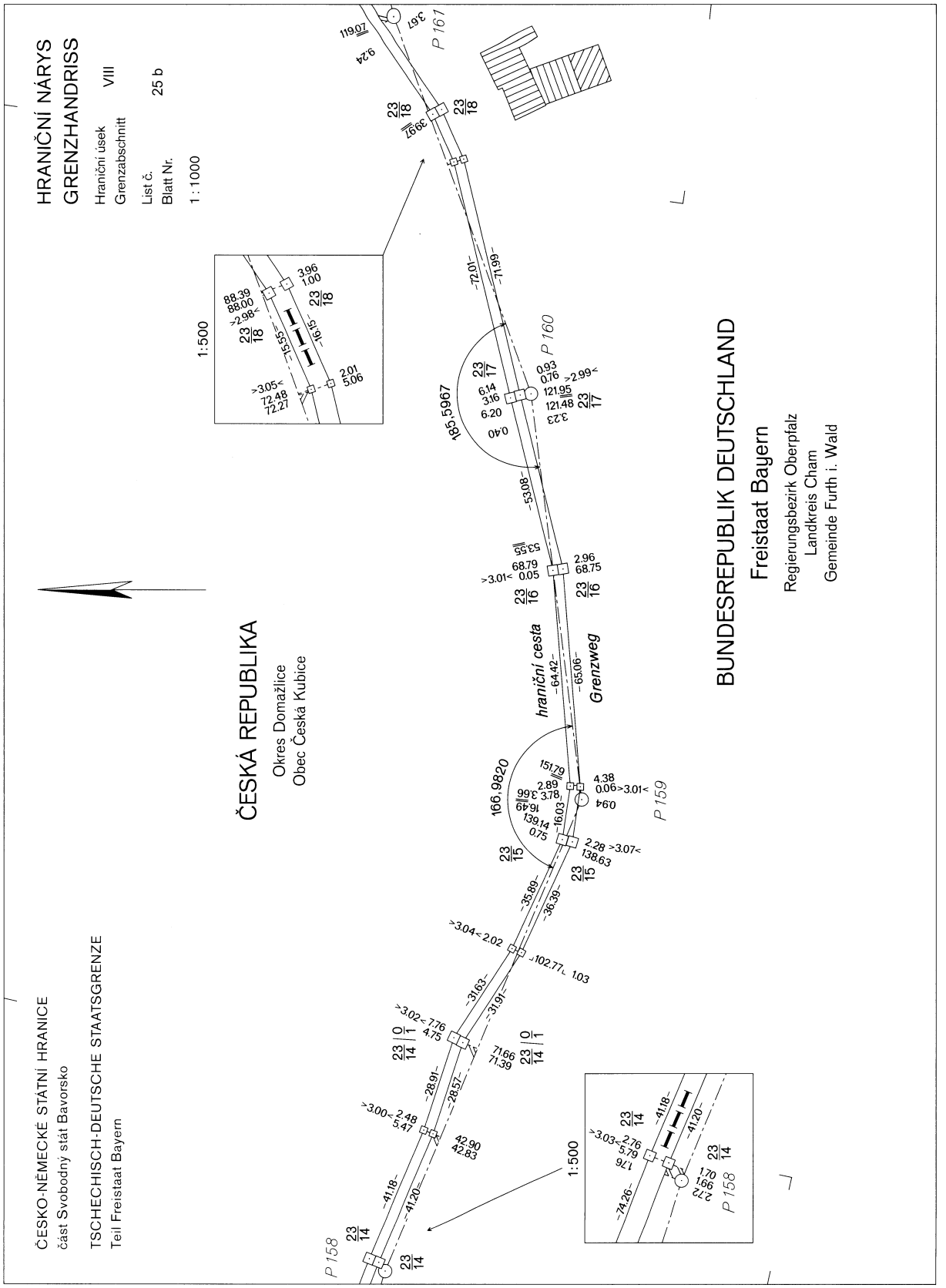
HRANIČNÍ NÁRYS
GRENZHANDRISS
Hraniční úsek VIII
Grenzabschnitt
List č. 25 b
Blatt Nr.
1 : 1000
ČESKO-NĚMECKÉ STÁTNÍ HRANICE
část Svobodný stát Bavorsko
TSCHECHISCH-DEUTSCHE STAATSGRENZE
Teil Freistaat Bayern
ČESKÁ REPUBLIKA
Okres Domažlice
Obec Česká Kubice
BUNDESREPUBLIK DEUTSCHLAND
Freistaat Bayern
Regierungsbezirk Oberpfalz
Landkreis Cham
Gemeinde Furth i. Wald
hraniční cesta
Grenzweg
1:500
P 158
P 159
P 160
P 161

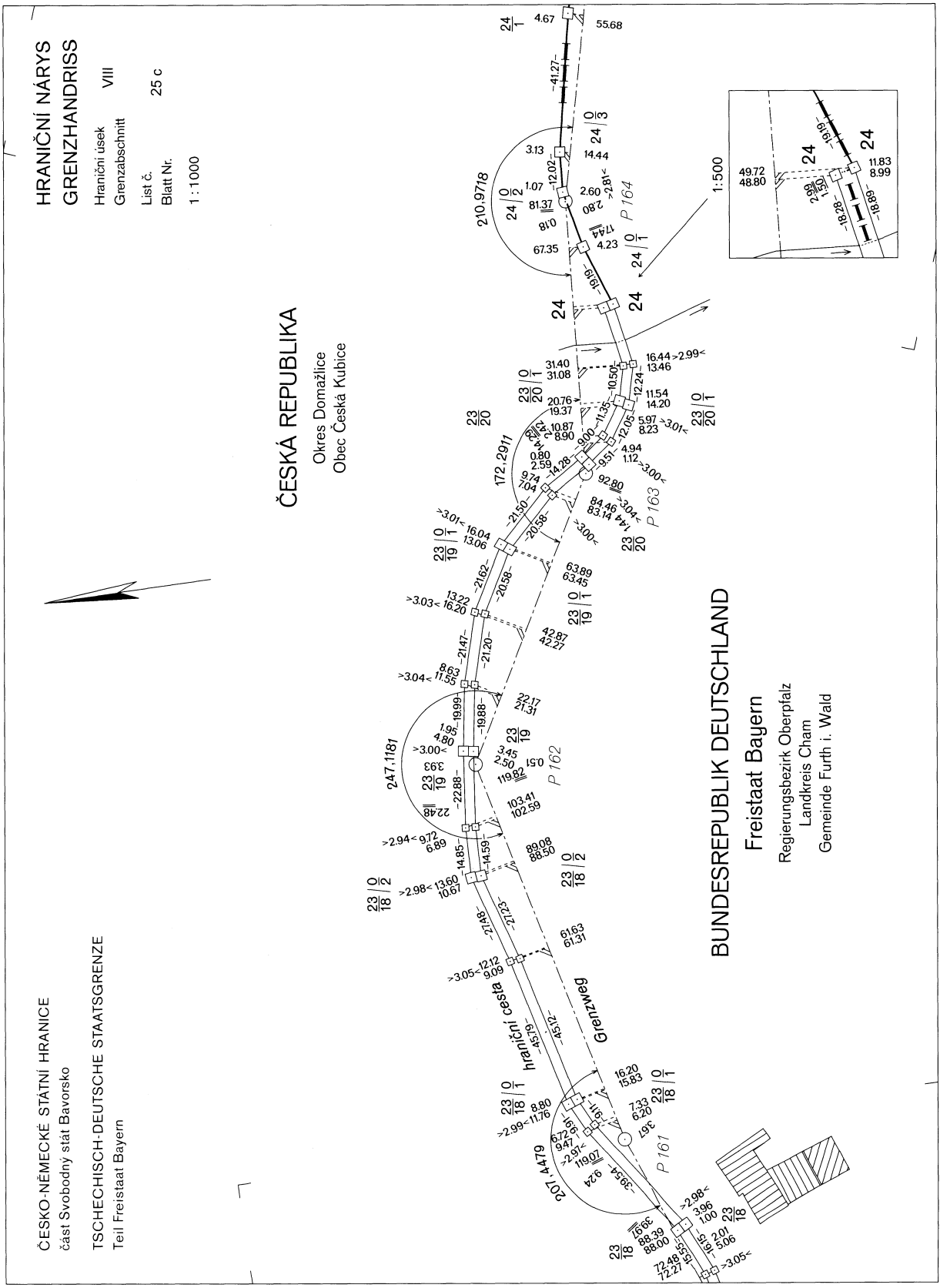
HRANIČNÍ NÁRYS
GRENZHANDRISS
Hraniční úsek VIII
Grenzabschnitt
List č. 25 c
Blatt Nr.
1 : 1000
ČESKO-NĚMECKÉ STÁTNÍ HRANICE
část Svobodný stát Bavorsko
TSCHECHISCH-DEUTSCHE STAATSGRENZE
Teil Freistaat Bayern
ČESKÁ REPUBLIKA
Okres Domažlice
Obec Česká Kubice
BUNDESREPUBLIK DEUTSCHLAND
Freistaat Bayern
Regierungsbezirk Oberpfalz
Landkreis Cham
Gemeinde Furth i. Wald
hraniční cesta
Grenzweg
1:500
P 161
P 162
P 163
P 164

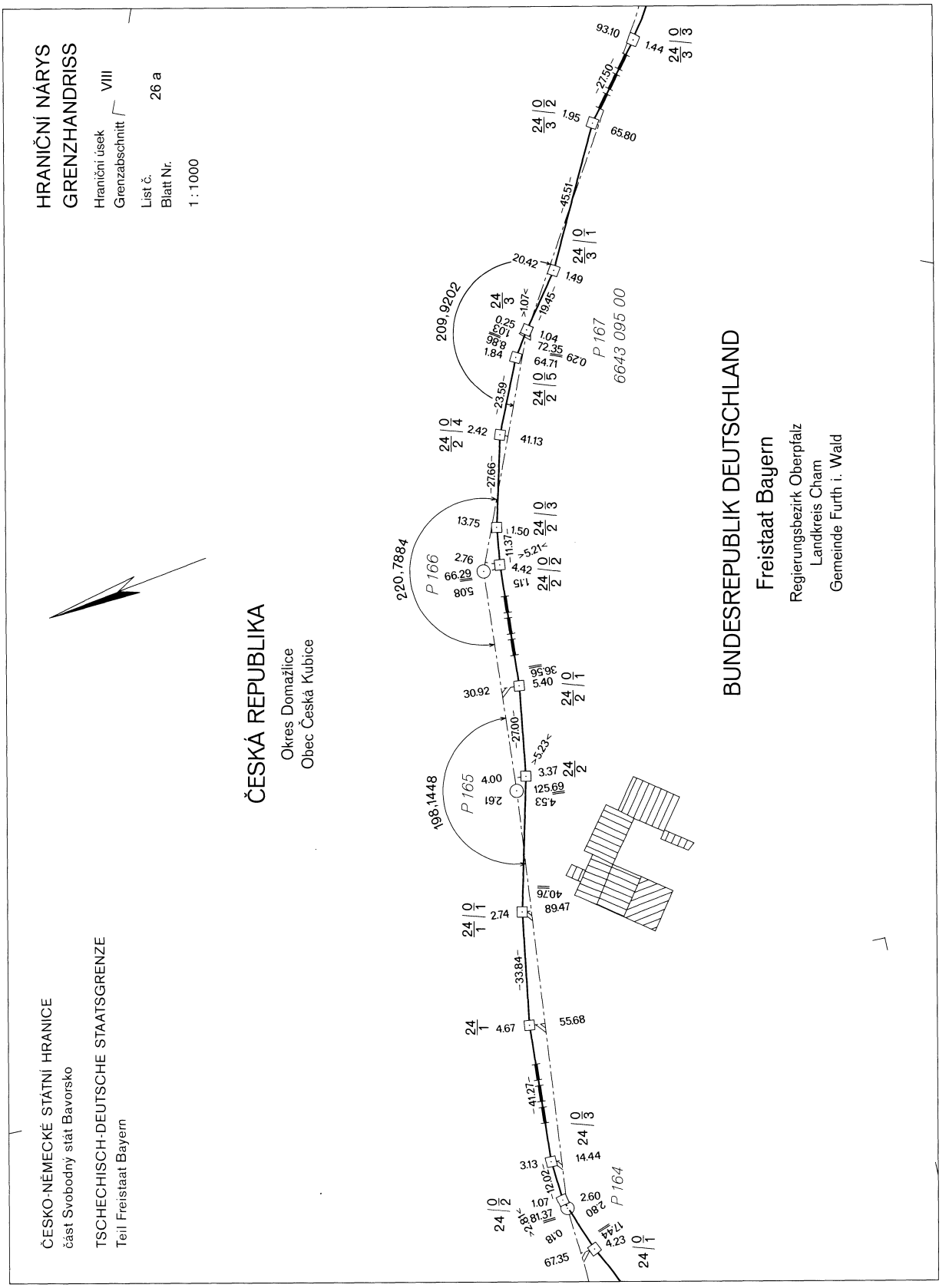
HRANIČNÍ NÁRYS
GRENZHANDRISS
Hraniční úsek VIII
Grenzabschnitt
List č. 26 a
Blatt Nr.
1 : 1000
ČESKO-NĚMECKÉ STÁTNÍ HRANICE
část Svobodný stát Bavorsko
TSCHECHISCH-DEUTSCHE STAATSGRENZE
Teil Freistaat Bayern
ČESKÁ REPUBLIKA
Okres Domažlice
Obec Česká Kubice
BUNDESREPUBLIK DEUTSCHLAND
Freistaat Bayern
Regierungsbezirk Oberpfalz
Landkreis Cham
Gemeinde Furth i. Wald
P 164
P 165
P 166
P 167
6643 095 00
198,1448
209,9202
220,7884

ČESKO-NĚMECKÉ STÁTNÍ HRANICE
část Svobodný stát Bavorsko

TSCHECHISCH-DEUTSCHE STAATSGRENZE
Teil Freistaat Bayern

HRANIČNÍ NÁRYS
GRENZHANDRISS

Hraniční úsek
Grenzabschnitt VIII

List č.
Blatt Nr. 26 b

1 : 1000

ČESKÁ REPUBLIKA

Okres Domažlice
Obec Česká Kubice

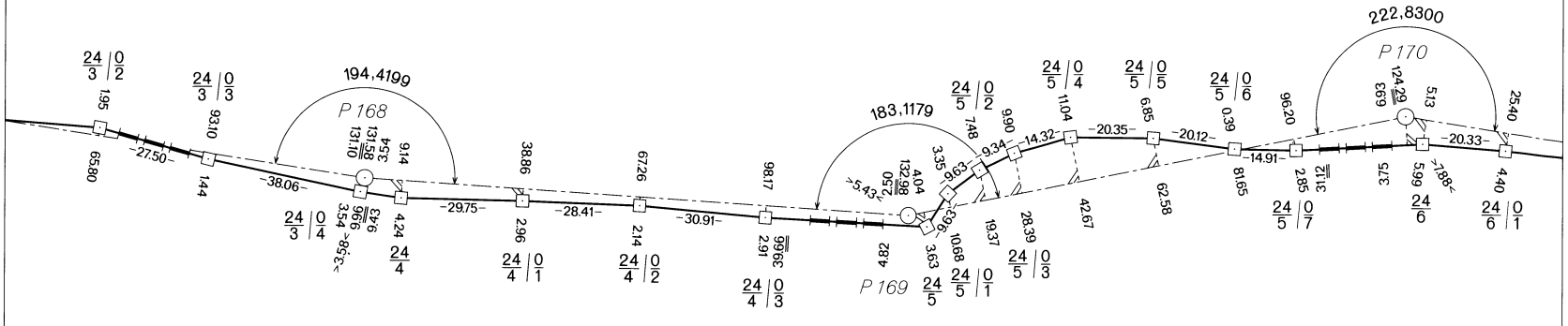

BUNDESREPUBLIK DEUTSCHLAND

Freistaat Bayern

Regierungsbezirk Oberpfalz
Landkreis Cham
Gemeinde Furth i. Wald

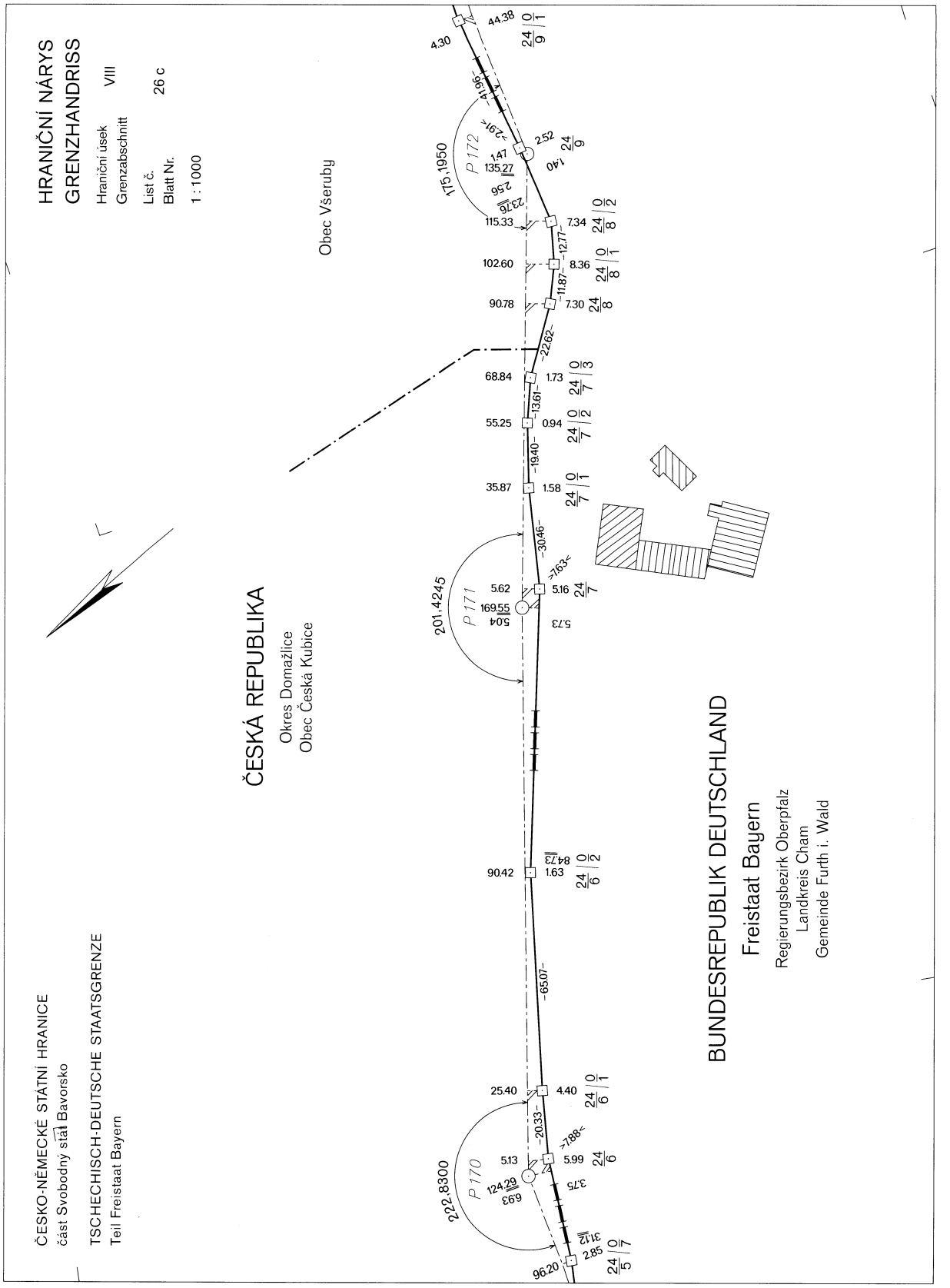
HRANIČNÍ NÁRYS
GRENZHANDRISS
Hraniční úsek VIII
Grenzabschnitt
List č. 26 c
Blatt Nr.
1 : 1000
Obec Všeruby
ČESKÁ REPUBLIKA
Okres Domažlice
Obec Česká Kubice
BUNDESREPUBLIK DEUTSCHLAND
Freistaat Bayern
Regierungsbezirk Oberpfalz
Landkreis Cham
Gemeinde Furth i. Wald
ČESKO-NĚMECKÉ STÁTNÍ HRANICE
část Svobodný stát Bavorsko
TSCHECHISCH-DEUTSCHE STAATSGRENZE
Teil Freistaat Bayern
P 172
P 171
P 170
175,1950
201,4245
222,8300

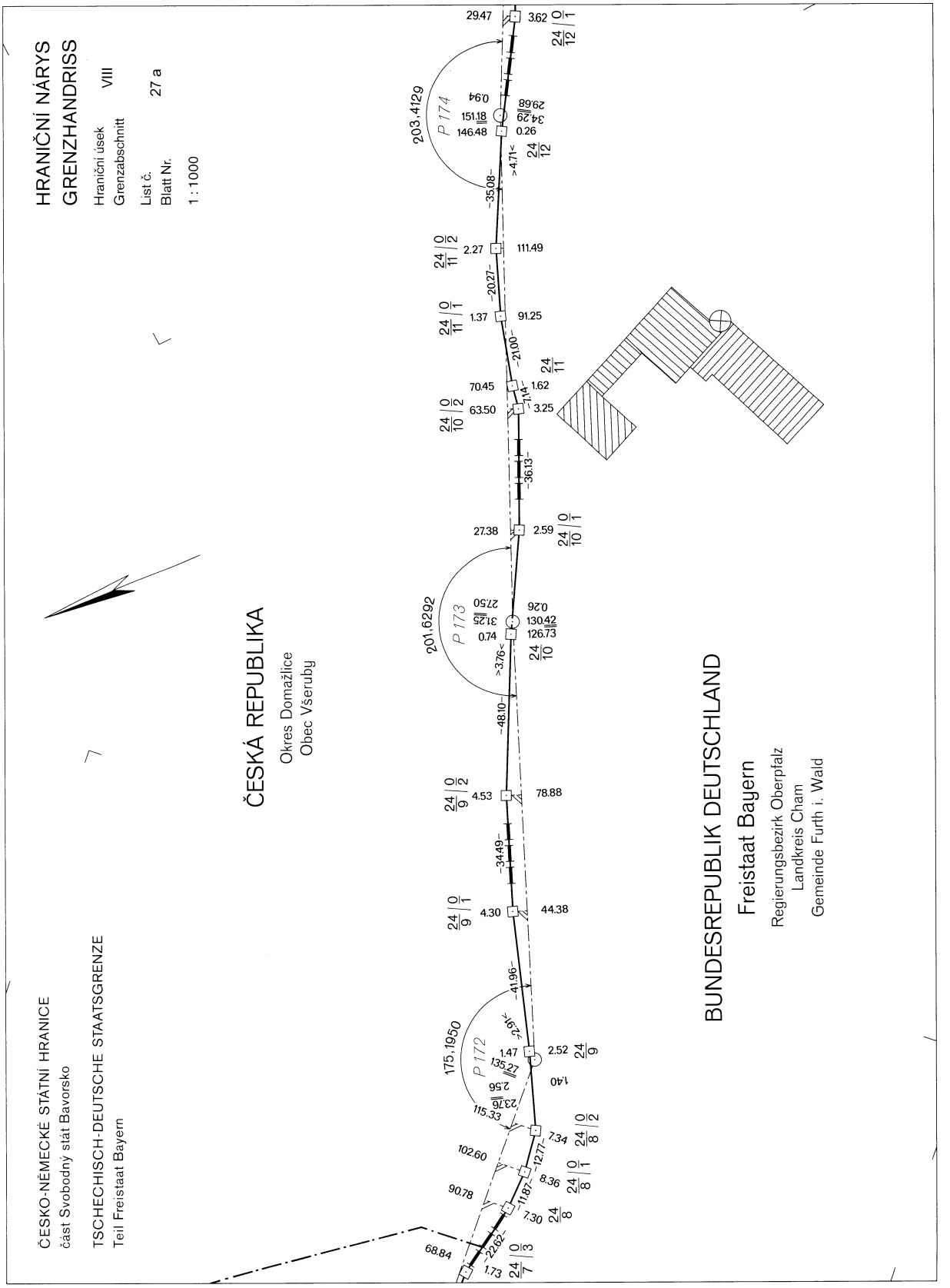
HRANIČNÍ NÁRYS
GRENZHANDRISS
Hraniční úsek
Grenzabschnitt
VIII
List č.
Blatt Nr.
27 a
1 : 1000
ČESKÁ REPUBLIKA
Okres Domažlice
Obec Všeruby
BUNDESREPUBLIK DEUTSCHLAND
Freistaat Bayern
Regierungsbezirk Oberpfalz
Landkreis Cham
Gemeinde Furth i. Wald
ČESKO-NĚMECKÉ STÁTNÍ HRANICE
část Svobodný stát Bavorsko
TSCHECHISCH-DEUTSCHE STAATSGRENZE
Teil Freistaat Bayern
P 174
P 173
P 172
203,4129
201,6292
175,1950

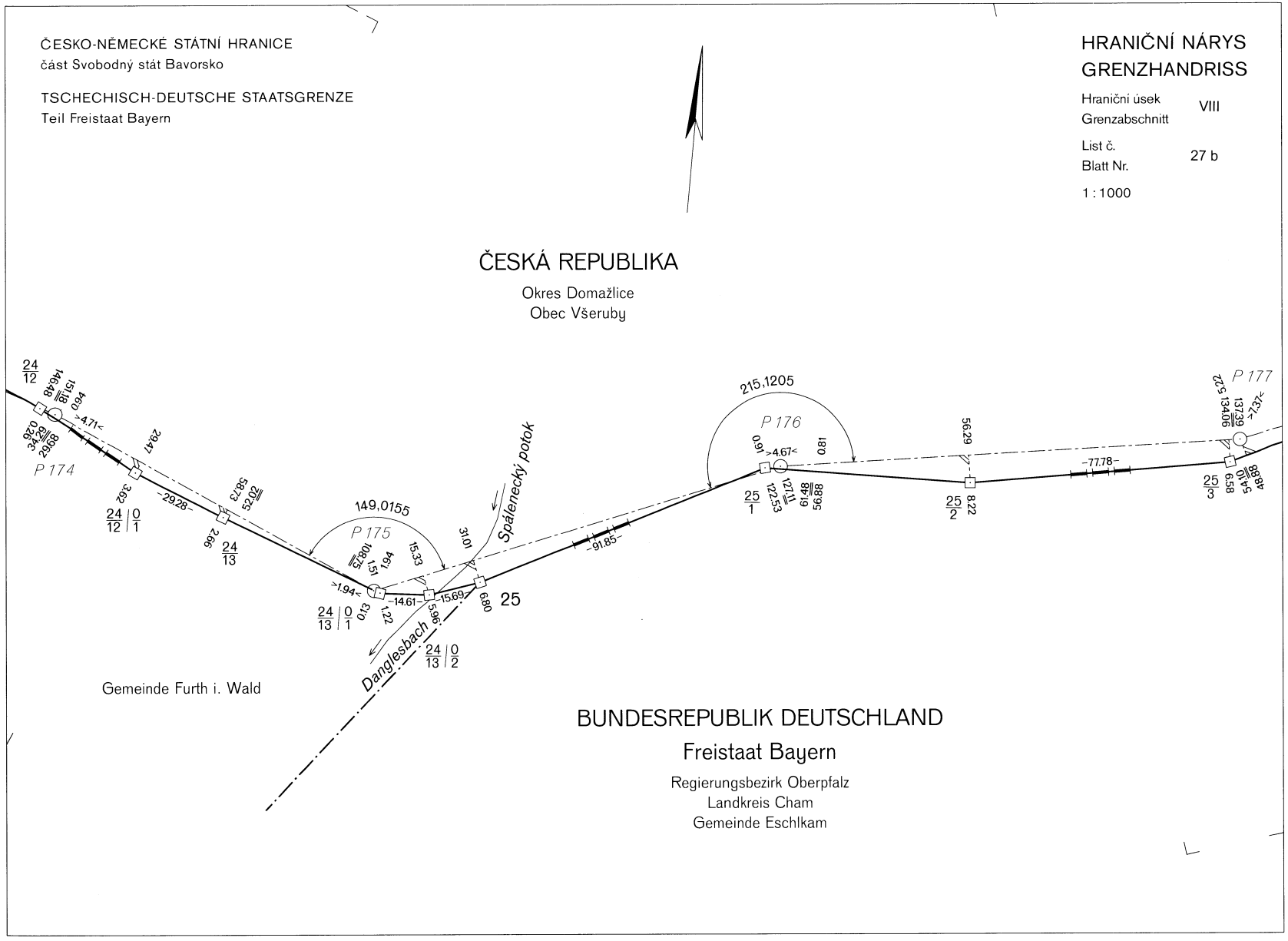
ČESKO-NĚMECKÉ STÁTNÍ HRANICE
část Svobodný stát Bavorsko
TSCHECHISCH-DEUTSCHE STAATSGRENZE
Teil Freistaat Bayern
HRANIČNÍ NÁRYS
GRENZHANDRISS
Hraniční úsek
Grenzabschnitt
VIII
List č.
Blatt Nr.
27 b
1 : 1000
ČESKÁ REPUBLIKA
Okres Domažlice
Obec Všeruby
P 174
P 175
P 176
P 177
149,0155
215,1205
Spálenecký potok
Danglesbach
Gemeinde Furth i. Wald
BUNDESREPUBLIK DEUTSCHLAND
Freistaat Bayern
Regierungsbezirk Oberpfalz
Landkreis Cham
Gemeinde Eschlkam

ČESKO-NĚMECKÉ STÁTNÍ HRANICE
část Svobodný stát Bavorsko

TSCHECHISCH-DEUTSCHE STAATSGRENZE
Teil Freistaat Bayern

HRANIČNÍ NÁRYS
GRENZHANDRISS

Hraniční úsek / Grenzabschnitt: VIII

List č. / Blatt Nr.: 27 c

1 : 1000

ČESKÁ REPUBLIKA

Okres Domažlice
Obec Všeruby

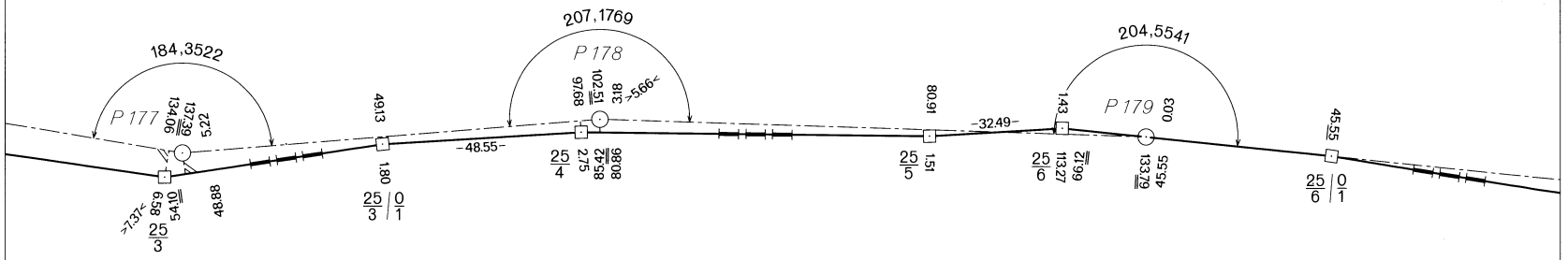

BUNDESREPUBLIK DEUTSCHLAND

Freistaat Bayern

Regierungsbezirk Oberpfalz
Landkreis Cham
Gemeinde Eschlkam

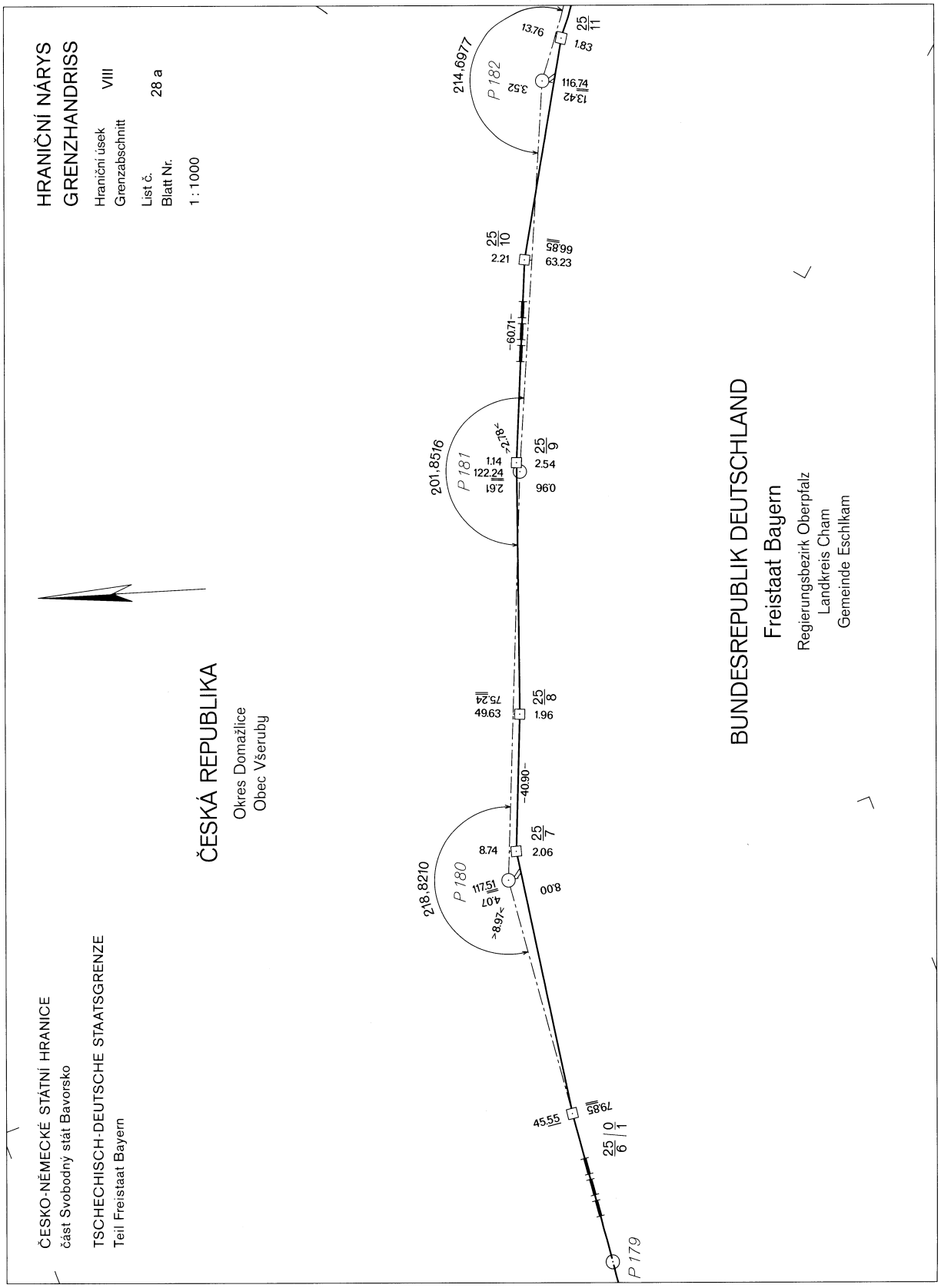
HRANIČNÍ NÁRYS
GRENZHANDRISS
Hraniční úsek VIII
Grenzabschnitt
List č. 28 a
Blatt Nr.
1 : 1000
ČESKÁ REPUBLIKA
Okres Domažlice
Obec Všeruby
BUNDESREPUBLIK DEUTSCHLAND
Freistaat Bayern
Regierungsbezirk Oberpfalz
Landkreis Cham
Gemeinde Eschlkam
ČESKO-NĚMECKÉ STÁTNÍ HRANICE
část Svobodný stát Bavorsko
TSCHECHISCH-DEUTSCHE STAATSGRENZE
Teil Freistaat Bayern
214,6977
P 182
201,8516
P 181
218,8210
P 180
P 179

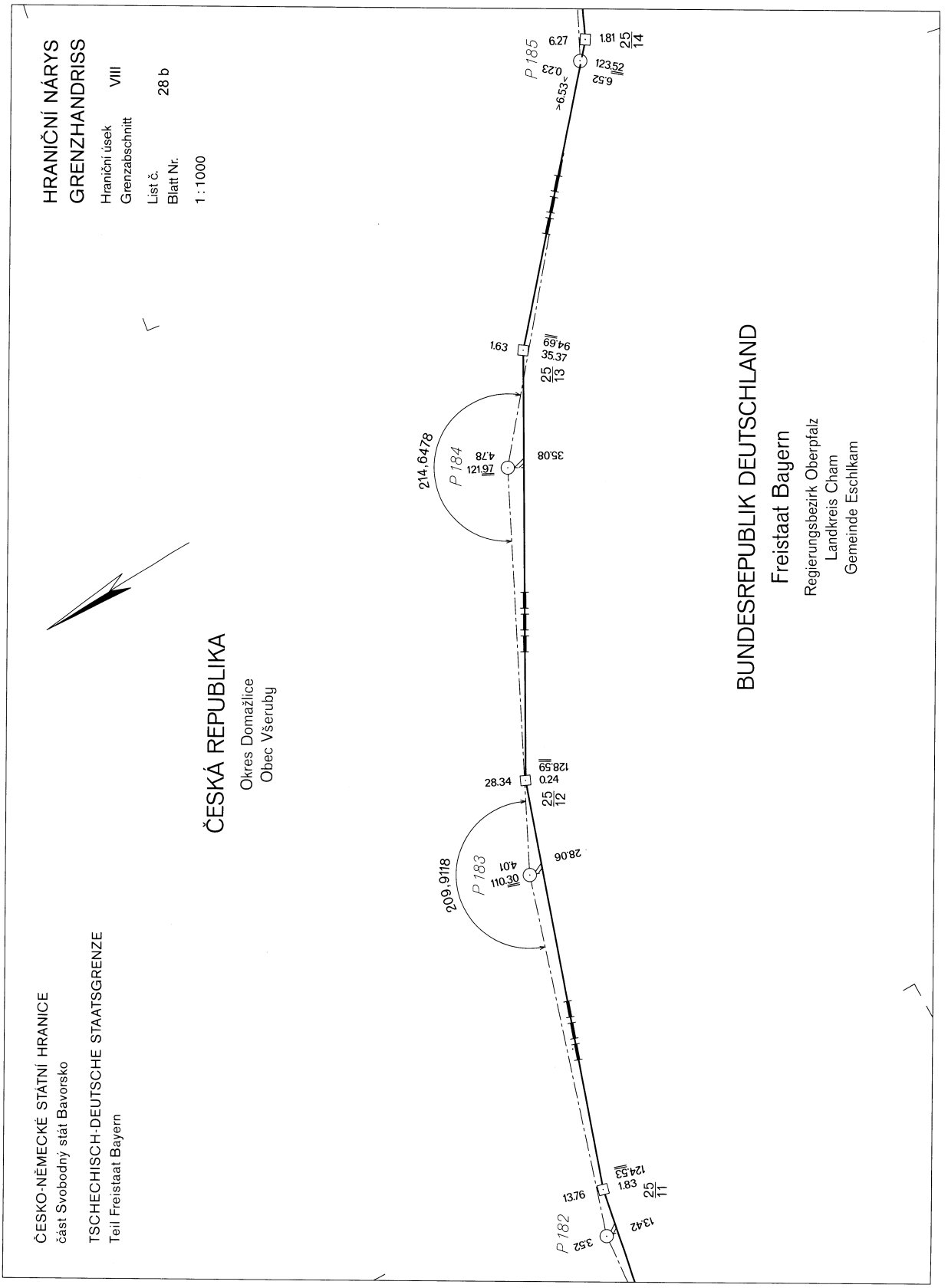
HRANIČNÍ NÁRYS
GRENZHANDRISS
Hraniční úsek
Grenzabschnitt
VIII
List č.
Blatt Nr.
28 b
1 : 1000
ČESKÁ REPUBLIKA
Okres Domažlice
Obec Všeruby
BUNDESREPUBLIK DEUTSCHLAND
Freistaat Bayern
Regierungsbezirk Oberpfalz
Landkreis Cham
Gemeinde Eschlkam
ČESKO-NĚMECKÉ STÁTNÍ HRANICE
část Svobodný stát Bavorsko
TSCHECHISCH-DEUTSCHE STAATSGRENZE
Teil Freistaat Bayern
P 185
P 184
P 183
P 182
6.27
1.81
25/14
123.52
6.52
0.23
>6.53<
1.63
94.69
35.37
25/13
214,6478
4.78
121.97
35.08
128.59
28.34
0.24
25/12
28.06
4.01
110.30
209,9118
124.53
1.83
25/11
13.76
13.42
3.52

ČESKO-NĚMECKÉ STÁTNÍ HRANICE
část Svobodný stát Bavorsko

TSCHECHISCH-DEUTSCHE STAATSGRENZE
Teil Freistaat Bayern

HRANIČNÍ NÁRYS
GRENZHANDRISS

Hraniční úsek / Grenzabschnitt: VIII

List č. / Blatt Nr.: 28 c

1 : 1000

ČESKÁ REPUBLIKA

Okres Domažlice
Obec Všeruby

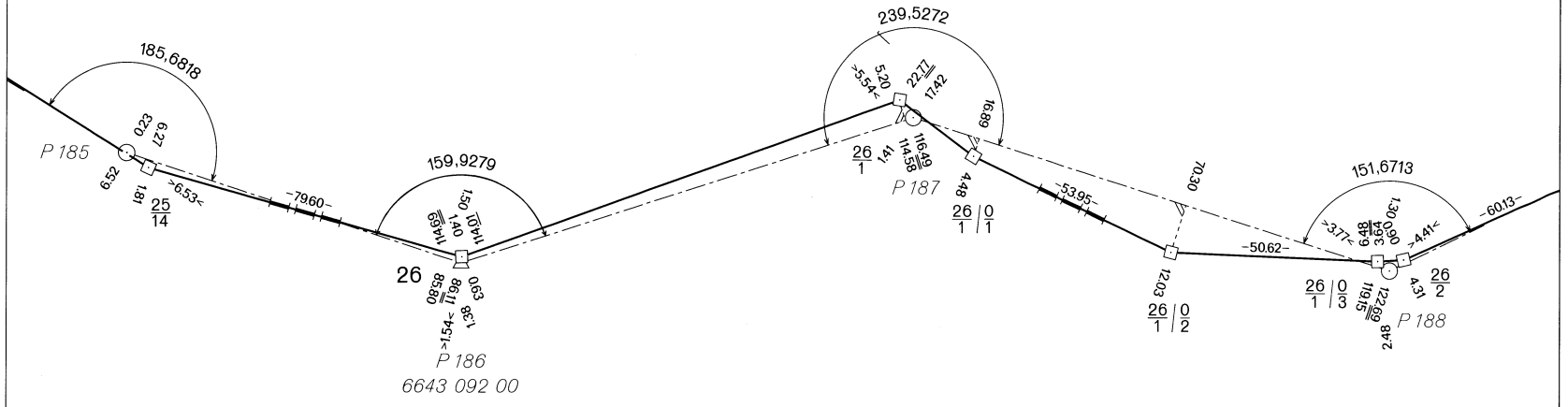

BUNDESREPUBLIK DEUTSCHLAND

Freistaat Bayern

Regierungsbezirk Oberpfalz
Landkreis Cham
Gemeinde Eschlkam

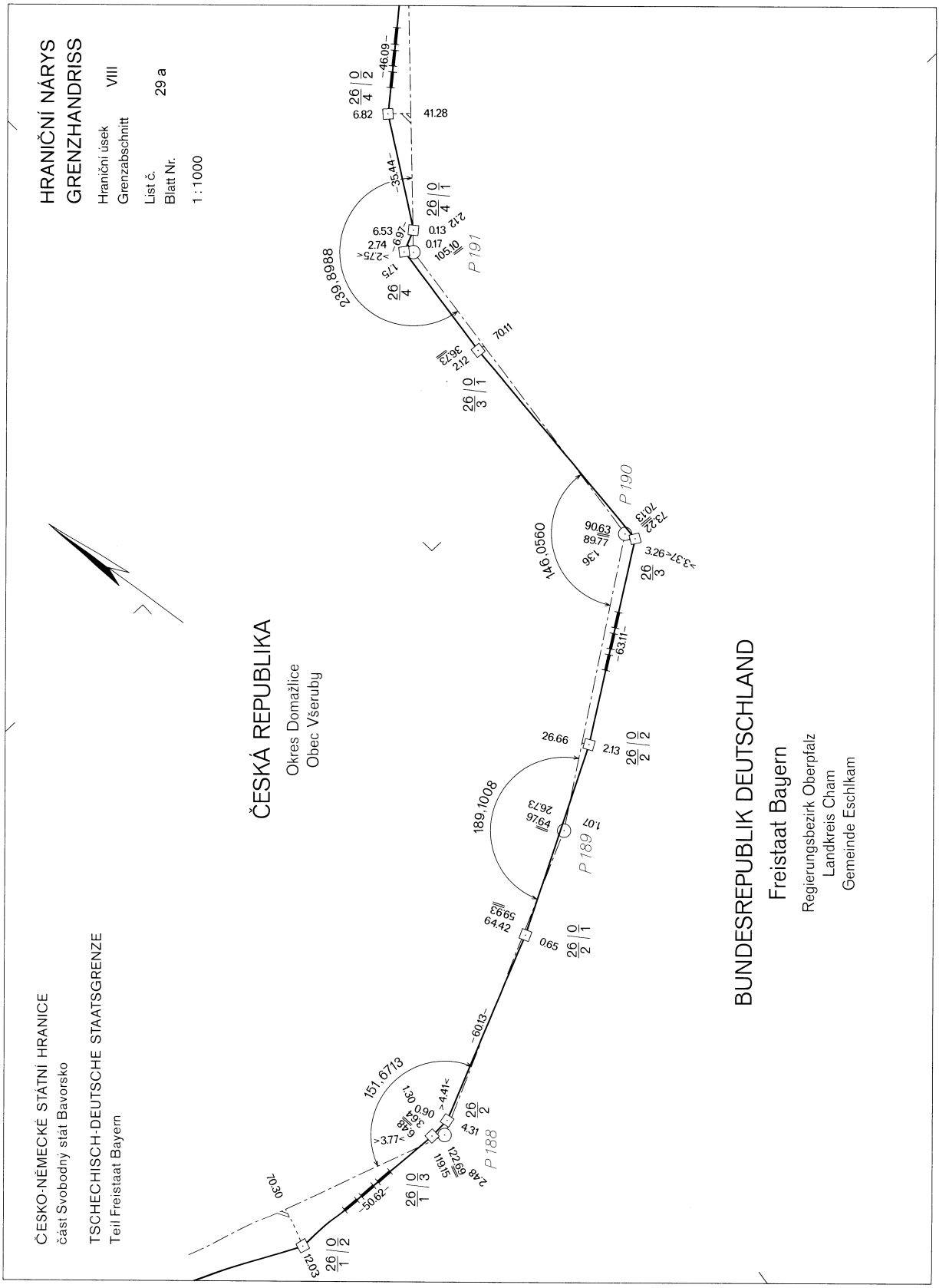
HRANIČNÍ NÁRYS
GRENZHANDRISS
Hraniční úsek
Grenzabschnitt
VIII
List č.
Blatt Nr.
29 a
1 : 1000
ČESKÁ REPUBLIKA
Okres Domažlice
Obec Všeruby
BUNDESREPUBLIK DEUTSCHLAND
Freistaat Bayern
Regierungsbezirk Oberpfalz
Landkreis Cham
Gemeinde Eschlkam
ČESKO-NĚMECKÉ STÁTNÍ HRANICE
část Svobodný stát Bavorsko
TSCHECHISCH-DEUTSCHE STAATSGRENZE
Teil Freistaat Bayern
P 188
P 189
P 190
P 191
239,8988
146,0560
189,1008
151,6713

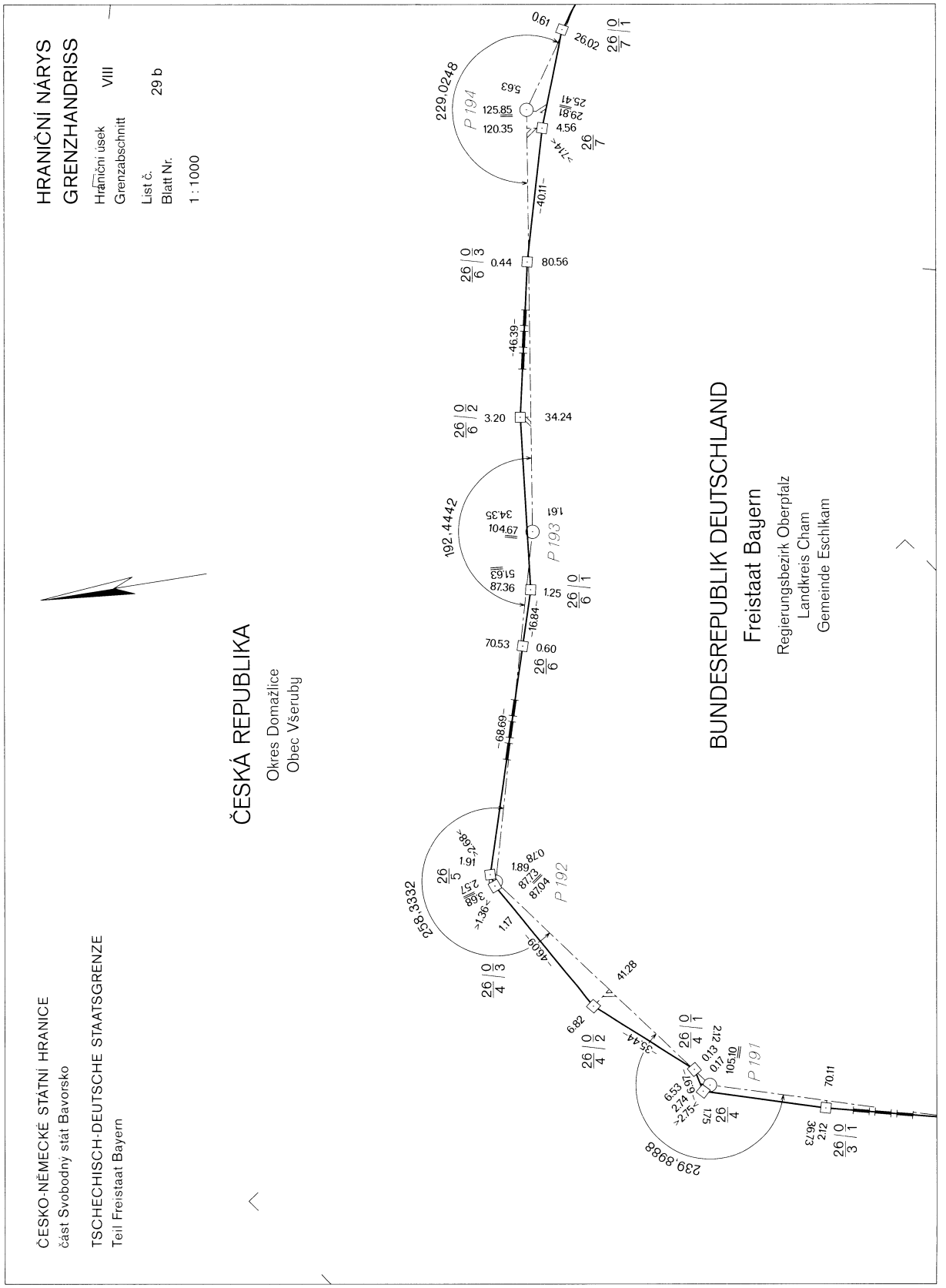
HRANIČNÍ NÁRYS
GRENZHANDRISS
Hraniční úsek
Grenzabschnitt
VIII
List č.
Blatt Nr.
29 b
1 : 1000
ČESKÁ REPUBLIKA
Okres Domažlice
Obec Všeruby
BUNDESREPUBLIK DEUTSCHLAND
Freistaat Bayern
Regierungsbezirk Oberpfalz
Landkreis Cham
Gemeinde Eschlkam
ČESKO-NĚMECKÉ STÁTNÍ HRANICE
část Svobodný stát Bavorsko
TSCHECHISCH-DEUTSCHE STAATSGRENZE
Teil Freistaat Bayern
P 194
P 193
P 192
P 191
229,0248
192,4442
258,3332
239,8988

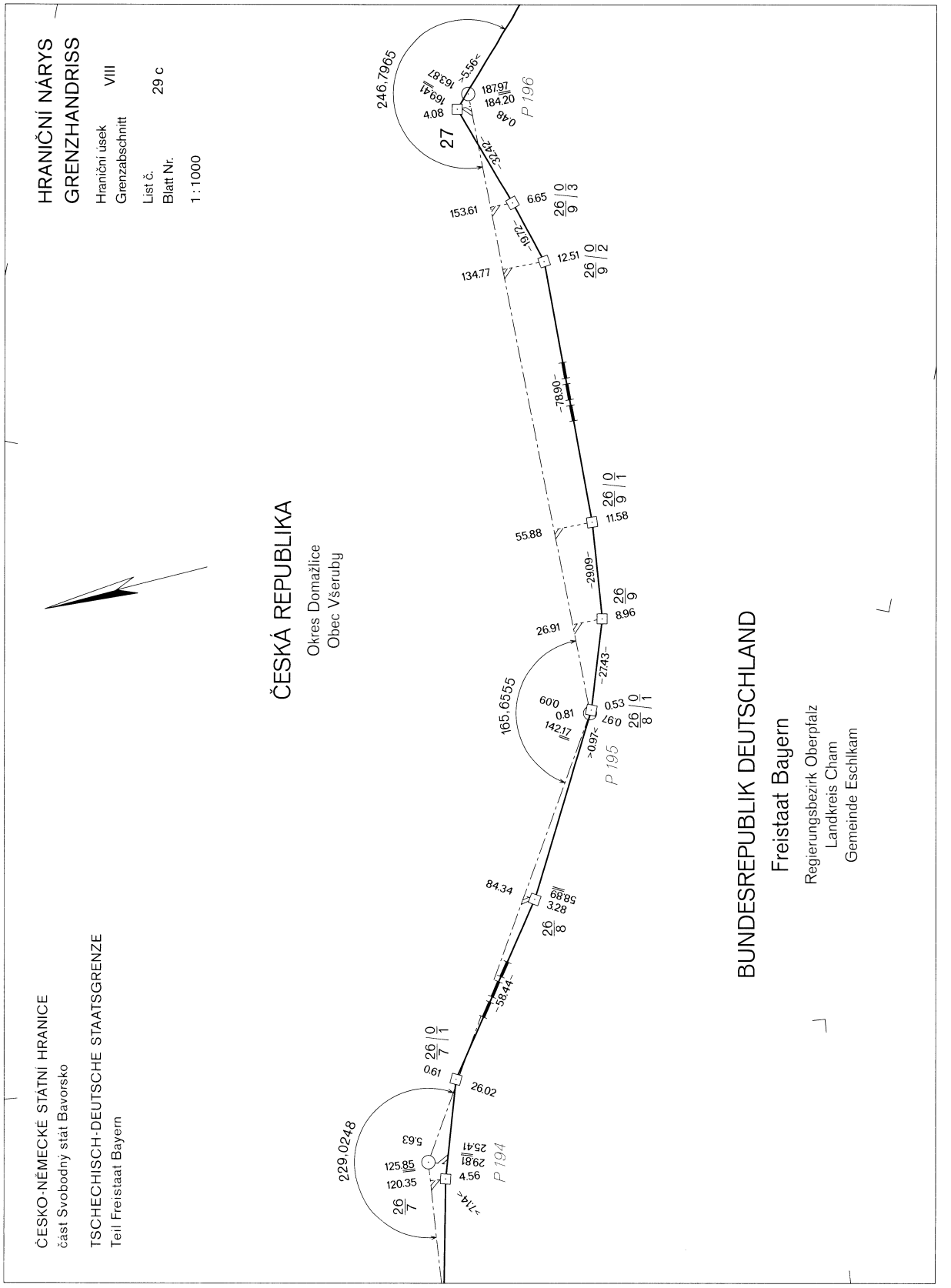
HRANIČNÍ NÁRYS
GRENZHANDRISS
Hraniční úsek
Grenzabschnitt
VIII
List č.
Blatt Nr.
29 c
1 : 1000
ČESKÁ REPUBLIKA
Okres Domažlice
Obec Všeruby
BUNDESREPUBLIK DEUTSCHLAND
Freistaat Bayern
Regierungsbezirk Oberpfalz
Landkreis Cham
Gemeinde Eschlkam
ČESKO-NĚMECKÉ STÁTNÍ HRANICE
část Svobodný stát Bavorsko
TSCHECHISCH-DEUTSCHE STAATSGRENZE
Teil Freistaat Bayern
246,7965
27
P 196
165,6555
P 195
229,0248
P 194

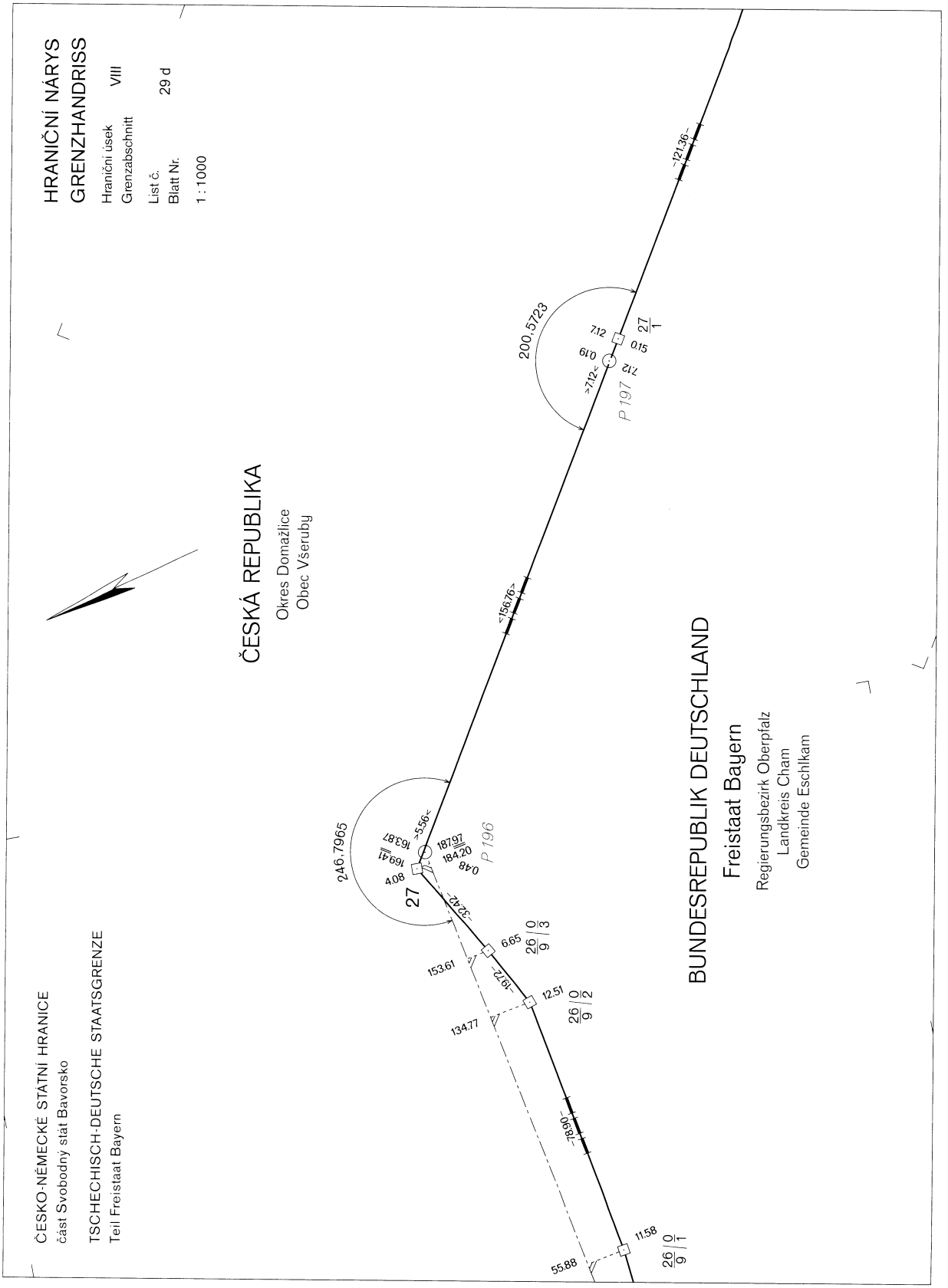
HRANIČNÍ NÁRYS
GRENZHANDRISS
Hraniční úsek
Grenzabschnitt
VIII
List č.
Blatt Nr.
29 d
1 : 1000
ČESKÁ REPUBLIKA
Okres Domažlice
Obec Všeruby
BUNDESREPUBLIK DEUTSCHLAND
Freistaat Bayern
Regierungsbezirk Oberpfalz
Landkreis Cham
Gemeinde Eschlkam
ČESKO-NĚMECKÉ STÁTNÍ HRANICE
část Svobodný stát Bavorsko
TSCHECHISCH-DEUTSCHE STAATSGRENZE
Teil Freistaat Bayern
200,5723
246,7965
P 197
P 196
27
27/1
26/9 0/3
26/9 0/2
26/9 0/1
121.36
156.76
78.90
32.42
19.72
7.12
0.15
0.19
7.12
>7.12<
>5.56<
163.87
169.41
187.97
184.20
0.48
4.08
6.65
12.51
11.58
153.61
134.77
55.88

ČESKO-NĚMECKÉ STÁTNÍ HRANICE
část Svobodný stát Bavorsko

TSCHECHISCH-DEUTSCHE STAATSGRENZE
Teil Freistaat Bayern

HRANIČNÍ NÁRYS
GRENZHANDRISS

Hraniční úsek / Grenzabschnitt: VIII

List č. / Blatt Nr.: 30 a

1 : 1000

ČESKÁ REPUBLIKA

Okres Domažlice
Obec Všeruby

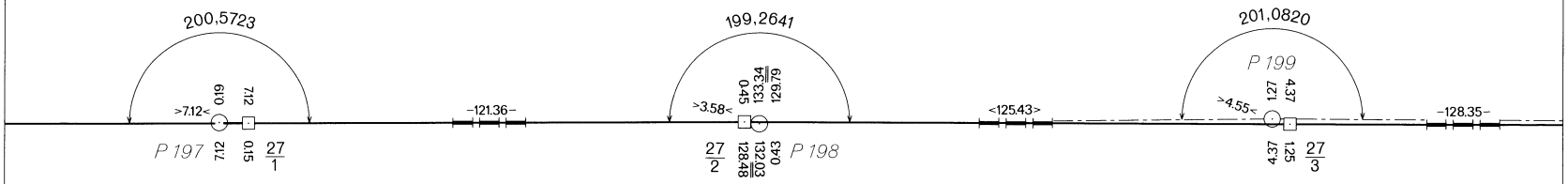

BUNDESREPUBLIK DEUTSCHLAND

Freistaat Bayern

Regierungsbezirk Oberpfalz
Landkreis Cham
Gemeinde Eschlkam

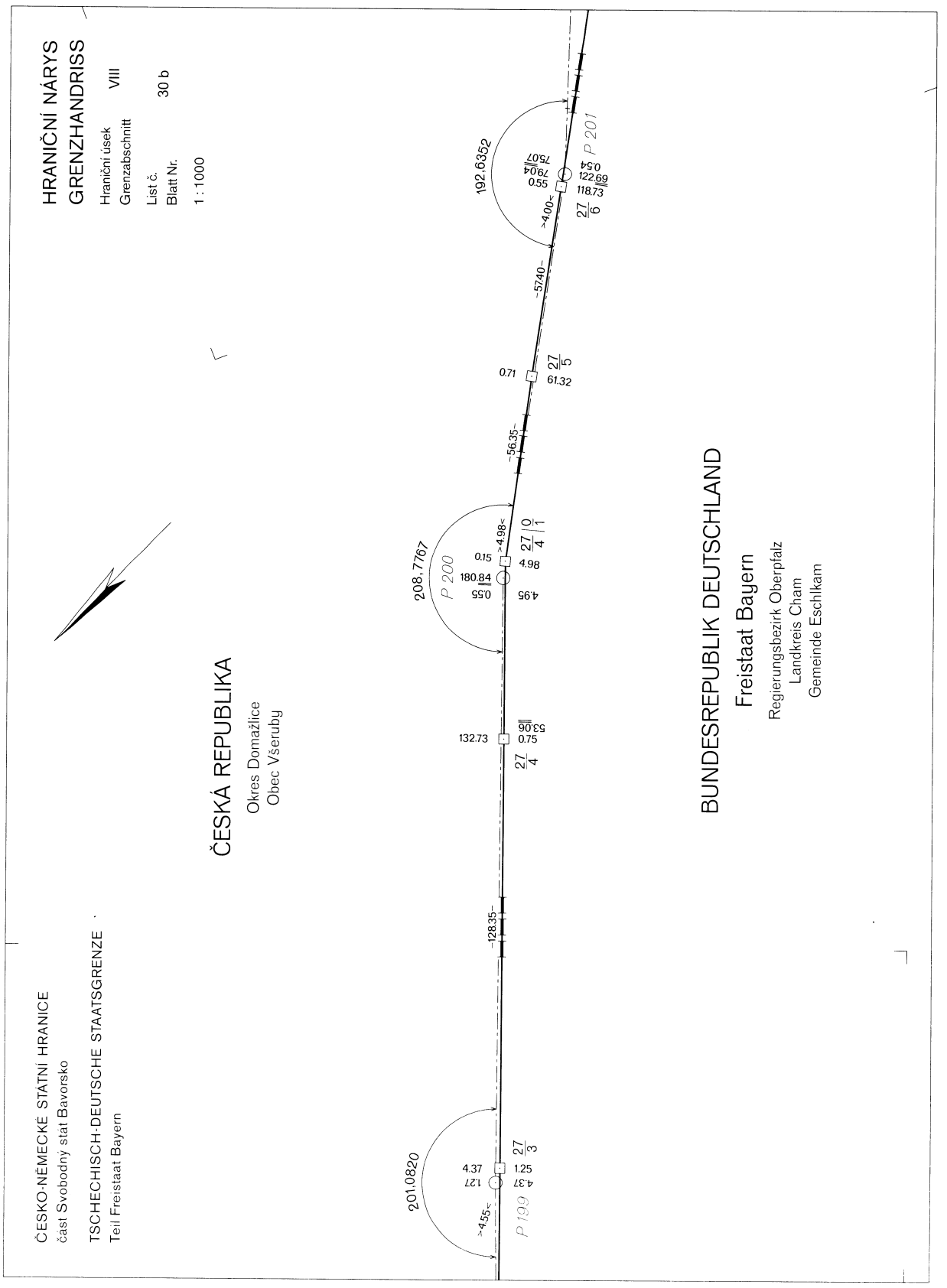
HRANIČNÍ NÁRYS
GRENZHANDRISS
Hraniční úsek
Grenzabschnitt
VIII
List č.
Blatt Nr.
30 b
1 : 1000
ČESKÁ REPUBLIKA
Okres Domažlice
Obec Všeruby
BUNDESREPUBLIK DEUTSCHLAND
Freistaat Bayern
Regierungsbezirk Oberpfalz
Landkreis Cham
Gemeinde Eschlkam
ČESKO-NĚMECKÉ STÁTNÍ HRANICE
část Svobodný stát Bavorsko
TSCHECHISCH-DEUTSCHE STAATSGRENZE
Teil Freistaat Bayern
P 199
201.0820
P 200
208.7767
P 201
192.6352
132.73
180.84
0.15
4.98
0.55
4.95
0.71
61.32
118.73
122.69
0.54
0.55
79.04
75.07
4.37
1.27
1.25
4.37
>4.55<
>4.98<
>4.00<
-128.35-
-56.35-
-57.40-

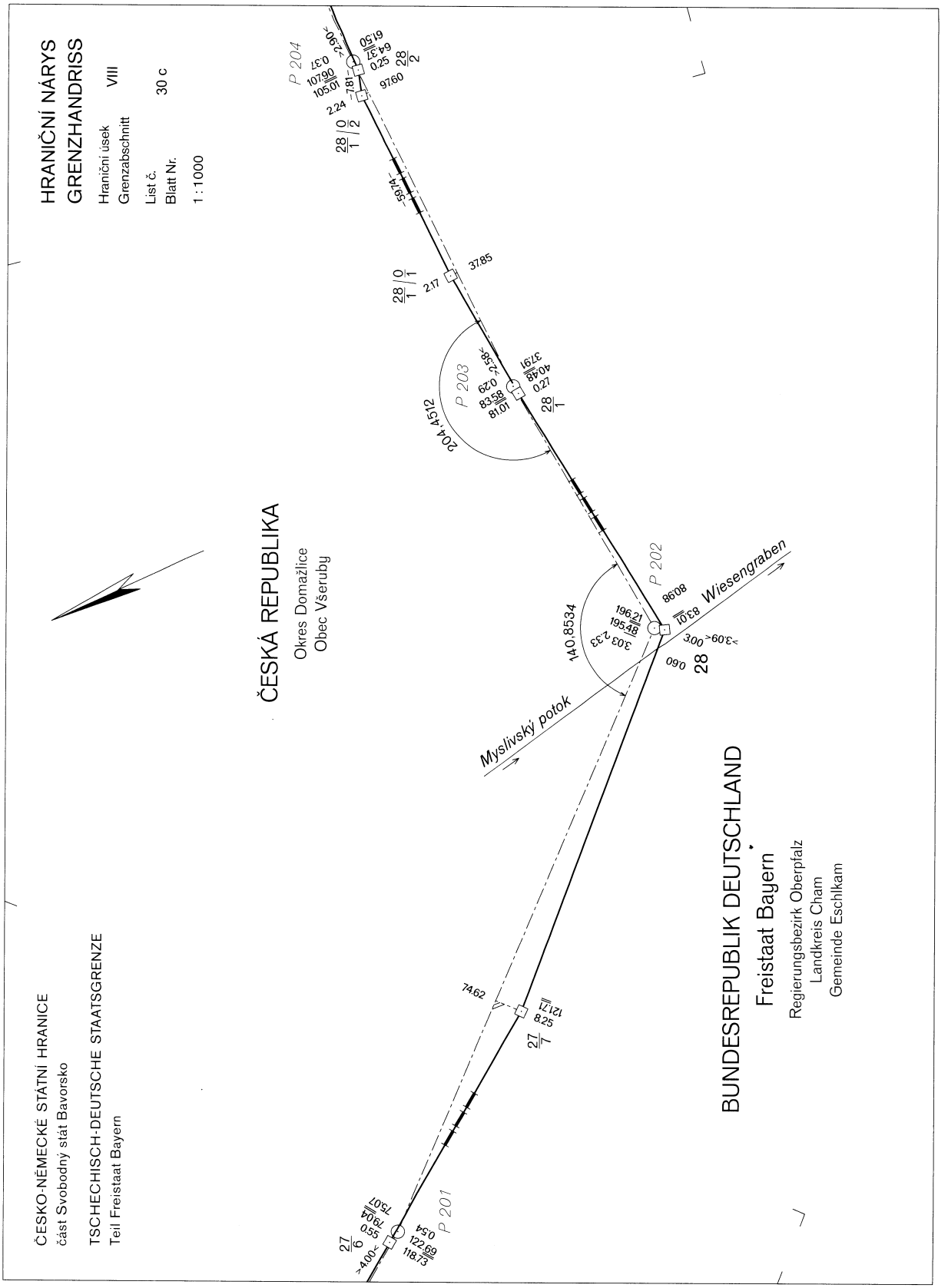
ČESKO-NĚMECKÉ STÁTNÍ HRANICE
část Svobodný stát Bavorsko
TSCHECHISCH-DEUTSCHE STAATSGRENZE
Teil Freistaat Bayern
HRANIČNÍ NÁRYS
GRENZHANDRISS
Hraniční úsek VIII
Grenzabschnitt
List č. 30 c
Blatt Nr.
1 : 1000
ČESKÁ REPUBLIKA
Okres Domažlice
Obec Všeruby
BUNDESREPUBLIK DEUTSCHLAND
Freistaat Bayern
Regierungsbezirk Oberpfalz
Landkreis Cham
Gemeinde Eschlkam
P 204
P 203
P 202
P 201
Myslivský potok
Wiesengraben
204,4512
140,8534
74,62
0,60
28

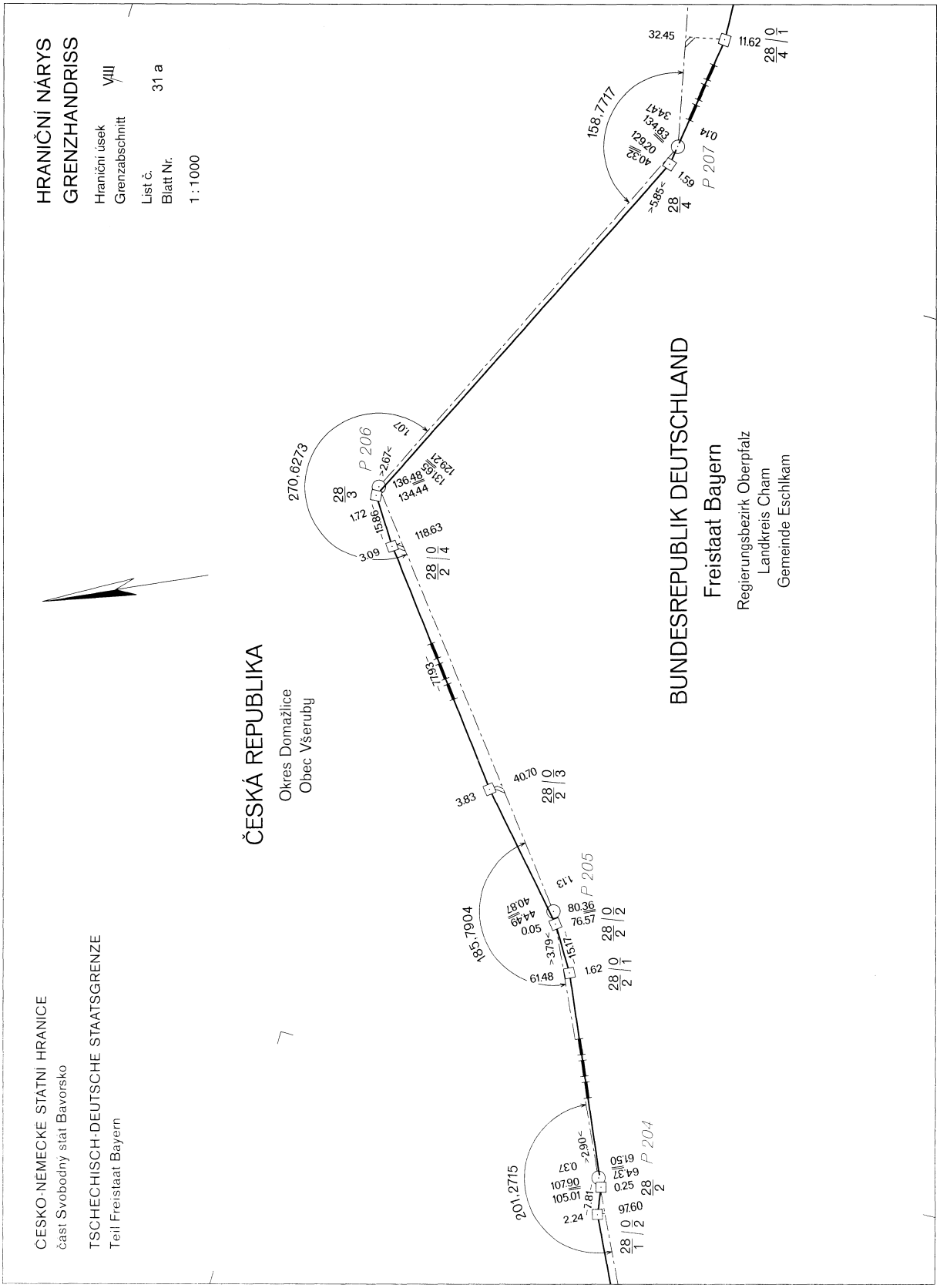
HRANIČNÍ NÁRYS
GRENZHANDRISS
Hraniční úsek
Grenzabschnitt
VIII
List č.
Blatt Nr.
31 a
1 : 1000
ČESKO-NEMECKÉ STÁTNÍ HRANICE
část Svobodný stát Bavorsko
TSCHECHISCH-DEUTSCHE STAATSGRENZE
Teil Freistaat Bayern
ČESKÁ REPUBLIKA
Okres Domažlice
Obec Všeruby
BUNDESREPUBLIK DEUTSCHLAND
Freistaat Bayern
Regierungsbezirk Oberpfalz
Landkreis Cham
Gemeinde Eschlkam
P 204
P 205
P 206
P 207
201.2715
185.7904
270.6273
158.7717
118.63
40.70
11.62
32.45

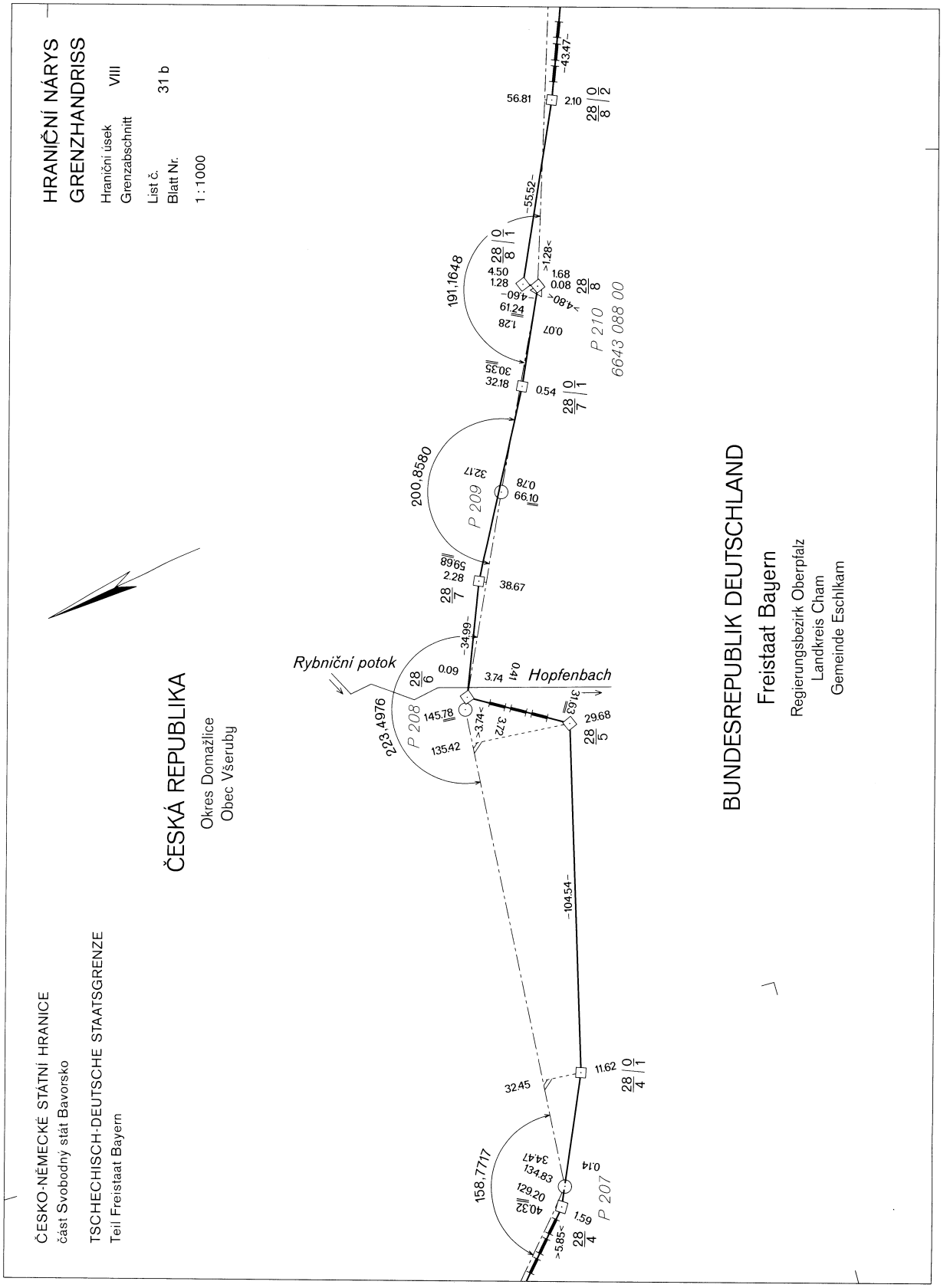
HRANIČNÍ NÁRYS
GRENZHANDRISS
Hraniční úsek VIII
Grenzabschnitt
List č. 31 b
Blatt Nr.
1 : 1000
ČESKO-NĚMECKÉ STÁTNÍ HRANICE
část Svobodný stát Bavorsko
TSCHECHISCH-DEUTSCHE STAATSGRENZE
Teil Freistaat Bayern
ČESKÁ REPUBLIKA
Okres Domažlice
Obec Všeruby
BUNDESREPUBLIK DEUTSCHLAND
Freistaat Bayern
Regierungsbezirk Oberpfalz
Landkreis Cham
Gemeinde Eschlkam
Rybniční potok
Hopfenbach
P 207
P 208
P 209
P 210
6643 088 00
56.81
2.10
43.47
55.52
191.1648
4.50
1.28
1.68
0.08
4.60
61.24
1.28
0.07
30.35
32.18
0.54
200.8580
32.17
0.78
66.10
59.68
2.28
38.67
34.99
0.09
3.74
0.41
223.4976
145.78
3.74
3.72
135.42
31.63
29.68
104.54
32.45
11.62
158.7717
34.47
134.83
129.20
40.32
0.14
1.59
5.85

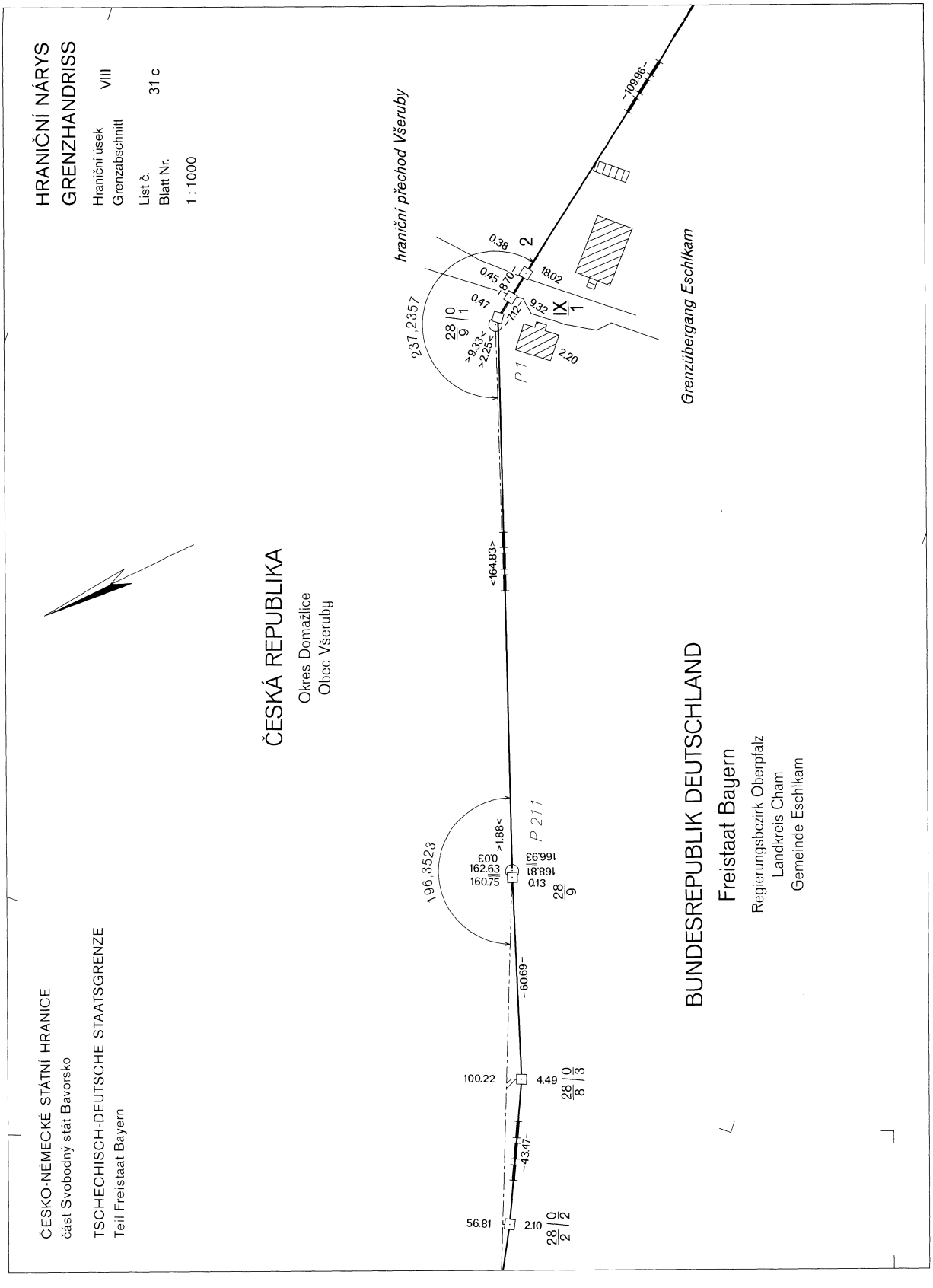
HRANIČNÍ NÁRYS
GRENZHANDRISS
Hraniční úsek
Grenzabschnitt
VIII
List č.
Blatt Nr.
31 c
1 : 1000
ČESKO-NĚMECKÉ STÁTNÍ HRANICE
část Svobodný stát Bavorsko
TSCHECHISCH-DEUTSCHE STAATSGRENZE
Teil Freistaat Bayern
ČESKÁ REPUBLIKA
Okres Domažlice
Obec Všeruby
BUNDESREPUBLIK DEUTSCHLAND
Freistaat Bayern
Regierungsbezirk Oberpfalz
Landkreis Cham
Gemeinde Eschlkam
hraniční přechod Všeruby
Grenzübergang Eschlkam
237,2357
196,3523
P 1
P 211
IX/1
2
-109.96-
0.38
18.02
0.45
-8.70-
0.47
-7.12-
9.32
>9.33<
>2.25<
2.20
<164.83>
>1.88<
0.03
162.63
160.75
166.93
168.81
0.13
-60.69-
100.22
4.49
-43.47-
56.81
2.10

ČESKO-NĚMECKÉ STÁTNÍ HRANICE
část Svobodný stát Bavorsko

TSCHECHISCH-DEUTSCHE STAATSGRENZE
Teil Freistaat Bayern

SEZNAM HRANIČNÍCH CEST
VERZEICHNIS DER GRENZWEGE

Hraniční úsek / Grenzabschnitt: VIII

List č. / Blatt Nr.: 1

Poř. číslo Lfd. Nr.	Hraniční mapa Grenzkarte	Hraniční cesta mezi hraničními znaky Grenzweg zwischen den Grenzzeichen	Délka [m] Länge [m]	Šířka [m] Breite [m]	Počet hraničních znaků / Anzahl der Grenzzeichen					Poznámka Bemerkung
					hlavních Hauptsteine	mezilehlých Zwischensteine	doplňovacích Ergänzungssteine	běhounů Abmarkungssteine	celkem insgesamt	
1	2	3	4	5	6	7	8	9	10	11
1	17	17/3 -17/4	108	3,0 - 4,6	-	4	2	2	8	
2	17	17/6 - 17/9	315	3,0 - 5,7	-	8	4	16	28	
3	24, 25	23/3 - 24	1355	3,0 - 3,1	2	36	12	54	104	

ČESKO-NĚMECKÉ STÁTNÍ HRANICE
část Svobodný stát Bavorsko

TSCHECHISCH-DEUTSCHE STAATSGRENZE
Teil Freistaat Bayern

SEZNAM HRANIČNÍCH VODNÍCH TOKŮ
VERZEICHNIS DER GRENZWASSERLÄUFE

Hraniční úsek / Grenzabschnitt: VIII

List č. / Blatt Nr.: 1

Poř. číslo Lfd. Nr.	Hraniční mapa Grenzkarte	Název hraničního vodního toku Name des Grenzwasserlaufs	Mezi hraničními znaky Zwischen den Grenzzeichen	Délka [km] Länge [km]	Šířka [m] Breite [m]	Poznámka Bemerkung
1	2	3	4	5	6	7
1	18	Teplá Bystřice Warme Pastritz	17/10 - 18	0,68	1,5	
2	22 - 24	Medvědí potok Plassendorfer Bach	22 - 23	2,79	1,1 - 1,4	

STÁTNÍ HRANICE
ČESKÁ REPUBLIKA - SPOLKOVÁ REPUBLIKA NĚMECKO
část Svobodný stát Bavorsko

STAATSGRENZE
TSCHECHISCHE REPUBLIK - BUNDESREPUBLIK DEUTSCHLAND
Teil Freistaat Bayern

HRANIČNÍ ÚSEK IX
GRENZABSCHNITT IX

Od základního hraničního znaku $\frac{IX}{1}$ na hraničním přechodu Všeruby - Eschlkam
až k základnímu hraničnímu znaku $\frac{X}{1}$ na hraničním přechodu Železná Ruda - Bayerisch Eisenstein (délka 37,32 km)
Vom Abschnittsstein $\frac{IX}{1}$ beim Grenzübergang Eschlkam - Všeruby / Neumark
bis zum Abschnittsstein $\frac{X}{1}$ beim Grenzübergang Bayerisch Eisenstein - Železná Ruda / Markt Eisenstein (Länge 37,32 km)

OBSAH :

Přehledný list (4 listy)
Vysvětlivky (15 listů)
Popis státních hranic (90 listů)
Hraniční mapy (38 listů)
Hraniční nárysy (115 listů)
Seznam hraničních cest (1 list)
Seznam hraničních vodních toků (1 list)

INHALT :

Übersichtsblatt (4 Blätter)
Erläuterungsblatt (15 Blätter)
Beschreibung der Staatsgrenze (90 Blätter)
Grenzkarten (38 Blätter)
Grenzhandrisse (115 Blätter)
Verzeichnis der Grenzwege (1 Blatt)
Verzeichnis der Grenzwasserläufe (1 Blatt)

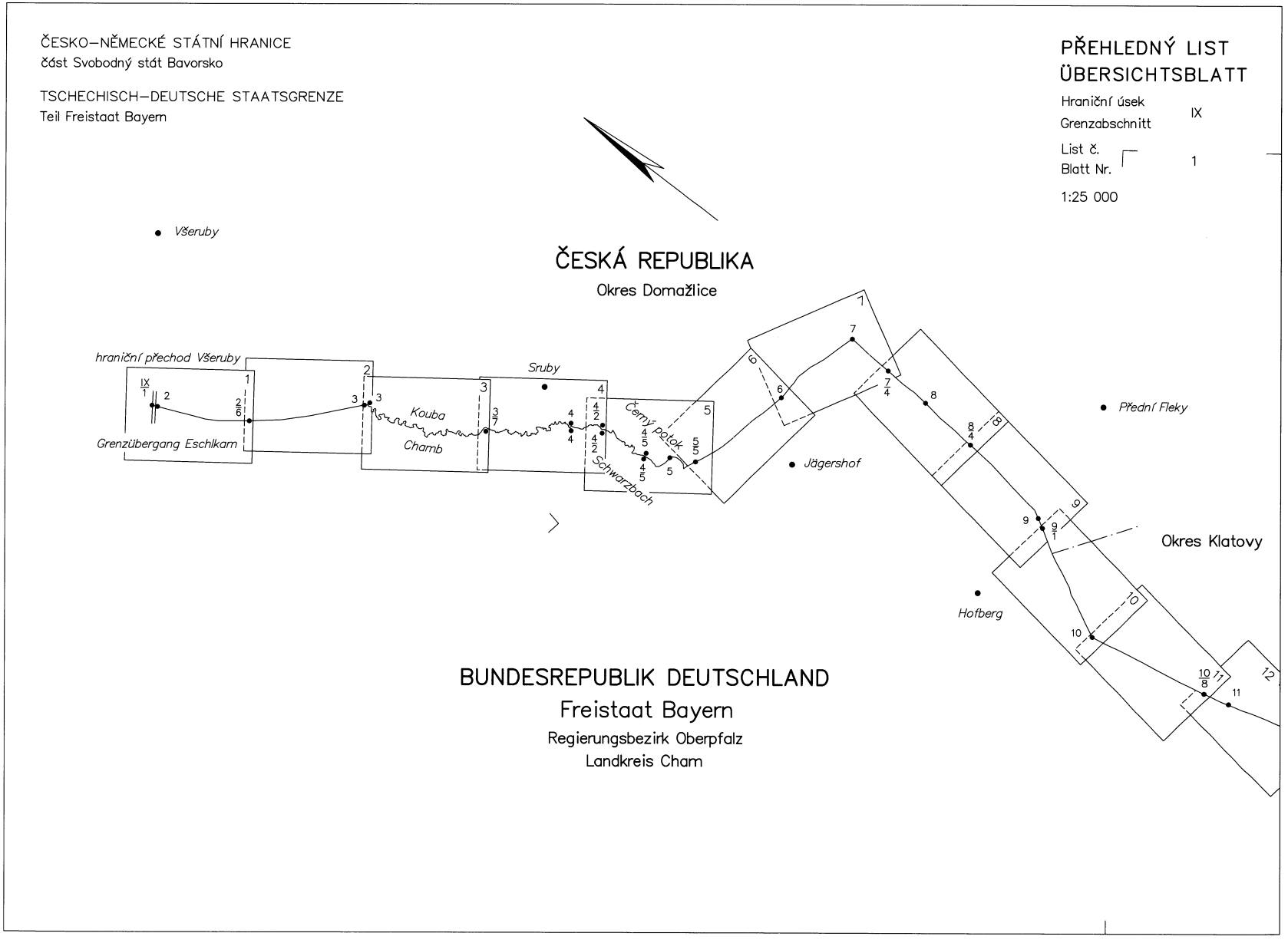
ČESKO–NĚMECKÉ STÁTNÍ HRANICE
část Svobodný stát Bavorsko
TSCHECHISCH–DEUTSCHE STAATSGRENZE
Teil Freistaat Bayern
PŘEHLEDNÝ LIST
ÜBERSICHTSBLATT
Hraniční úsek
Grenzabschnitt
IX
List č.
Blatt Nr.
1
1:25 000
Všeruby
ČESKÁ REPUBLIKA
Okres Domažlice
hraniční přechod Všeruby
Grenzübergang Eschlkam
Kouba
Chamb
Sruby
Černý potok
Schwarzbach
Jägershof
Přední Fleky
Okres Klatovy
Hofberg
BUNDESREPUBLIK DEUTSCHLAND
Freistaat Bayern
Regierungsbezirk Oberpfalz
Landkreis Cham

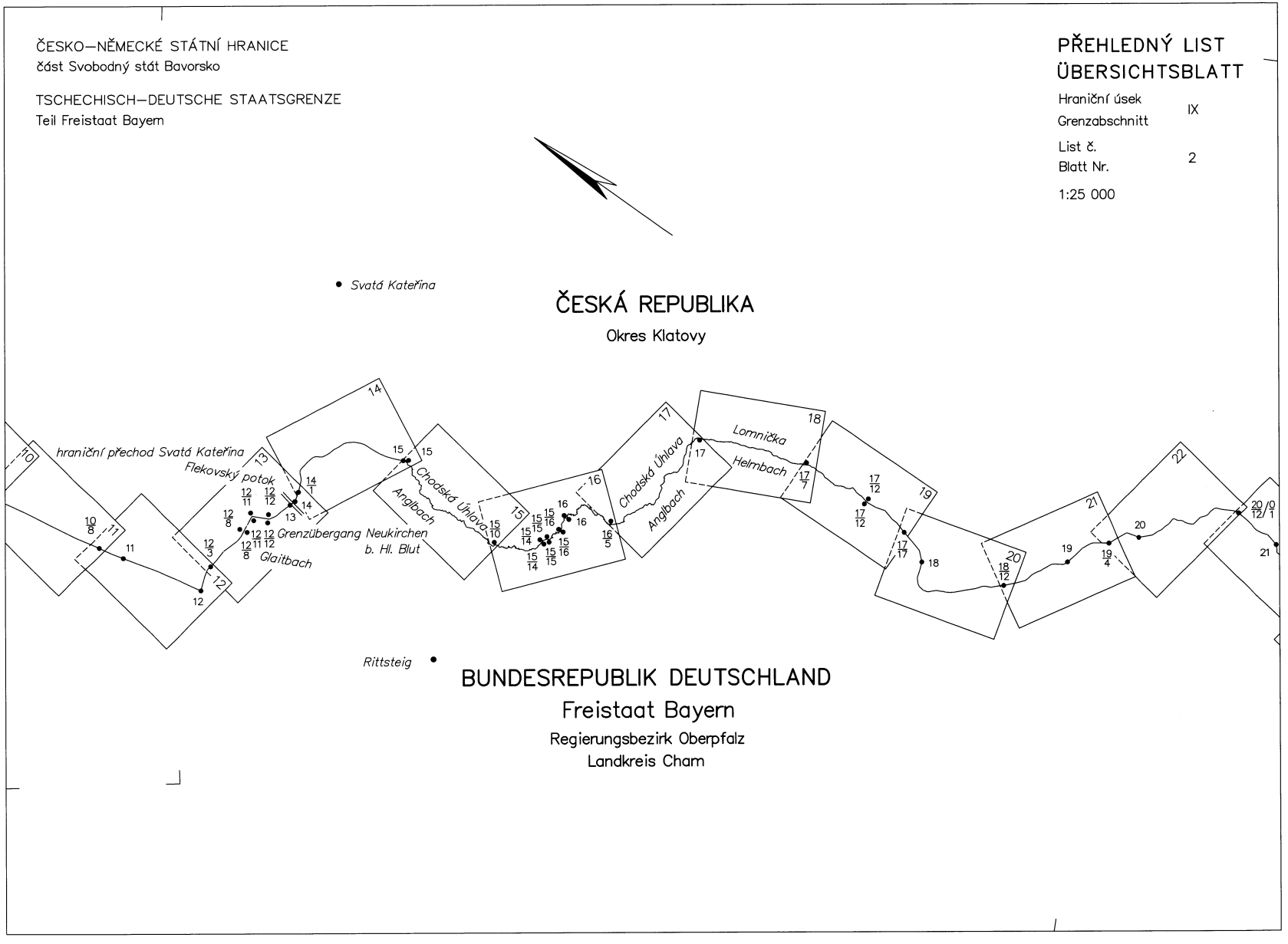
ČESKO—NĚMECKÉ STÁTNÍ HRANICE
část Svobodný stát Bavorsko
TSCHECHISCH—DEUTSCHE STAATSGRENZE
Teil Freistaat Bayern
PŘEHLEDNÝ LIST
ÜBERSICHTSBLATT
Hraniční úsek
Grenzabschnitt
IX
List č.
Blatt Nr.
2
1:25 000
Svatá Kateřina
ČESKÁ REPUBLIKA
Okres Klatovy
hraniční přechod Svatá Kateřina
Flekovský potok
Grenzübergang Neukirchen
b. Hl. Blut
Glaitbach
Anglbach
Chodská Úhlava
Lomnička
Helmbach
Rittsteig
BUNDESREPUBLIK DEUTSCHLAND
Freistaat Bayern
Regierungsbezirk Oberpfalz
Landkreis Cham

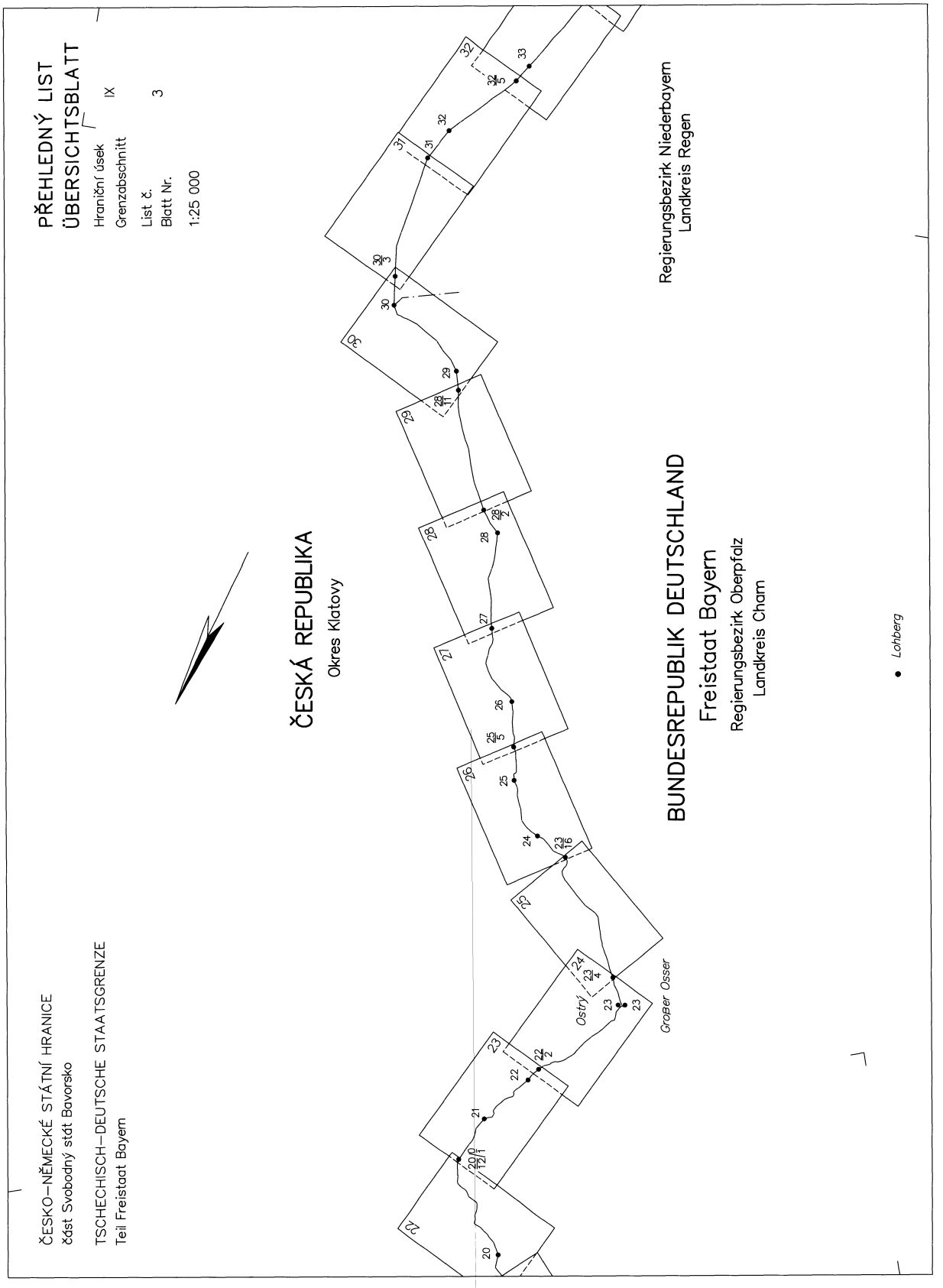
PŘEHLEDNÝ LIST
ÜBERSICHTSBLATT
Hraniční úsek IX
Grenzabschnitt
List č. 3
Blatt Nr.
1:25 000
ČESKO–NĚMECKÉ STÁTNÍ HRANICE
část Svobodný stát Bavorsko
TSCHECHISCH–DEUTSCHE STAATSGRENZE
Teil Freistaat Bayern
ČESKÁ REPUBLIKA
Okres Klatovy
BUNDESREPUBLIK DEUTSCHLAND
Freistaat Bayern
Regierungsbezirk Oberpfalz
Landkreis Cham
Regierungsbezirk Niederbayern
Landkreis Regen
Ostrý
Großer Osser
Lohberg

ČESKO–NĚMECKÉ STÁTNÍ HRANICE
část Svobodný stát Bavorsko

TSCHECHISCH–DEUTSCHE STAATSGRENZE
Teil Freistaat Bayern

• *Železná Ruda*

PŘEHLEDNÝ LIST
ÜBERSICHTSBLATT

Hraniční úsek / Grenzabschnitt: IX

List č. / Blatt Nr.: 4

1:25 000

ČESKÁ REPUBLIKA

Okres Klatovy

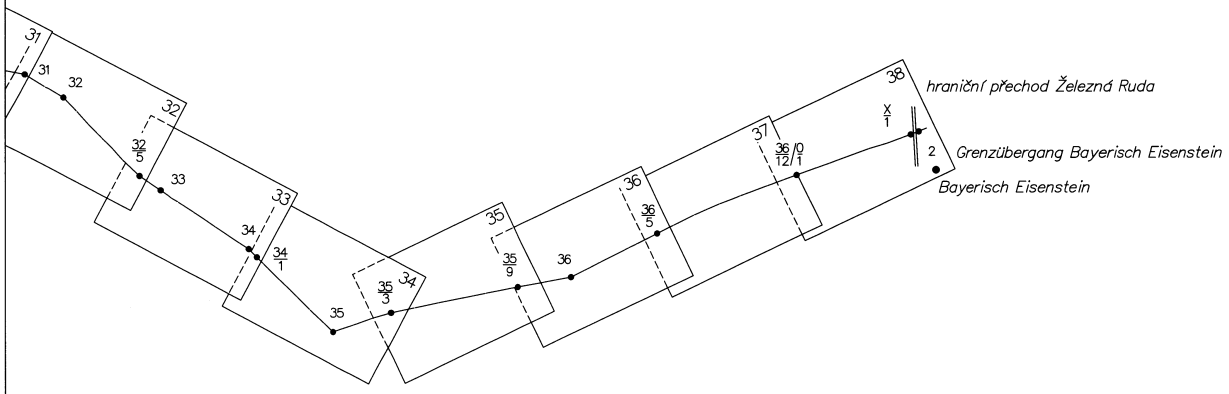

BUNDESREPUBLIK DEUTSCHLAND

Freistaat Bayern

Regierungsbezirk Niederbayern

Landkreis Regen

ČESKO-NĚMECKÉ STÁTNÍ HRANICE
část Svobodný stát Bavorsko

TSCHECHISCH-DEUTSCHE STAATSGRENZE
Teil Freistaat Bayern

VYSVĚTLIVKY

ERLÄUTERUNGSBLATT

List č. 1
Blatt Nr.

Všeobecné poznámky k provádění technických prací

Česko-německé státní hranice zahrnují část hranic se Svobodným státem Bavorsko a část hranic se Svobodným státem Sasko. Část hranic se Svobodným státem Bavorsko navazuje na část hranic se Svobodným státem Sasko a probíhá v délce 356,8 km od bodu státních hranic v Mlýnském potoce až k trojstátnímu hraničnímu znaku pod Plechým, hraničnímu bodu mezi Českou republikou, Spolkovou republikou Německo a Rakouskou republikou.

Státní hranice v části hranic se Svobodným státem Bavorsko jsou rozděleny na 12 hraničních úseků, které jsou postupně označeny ve směru od severu na jih římskými číslicemi I až XII. Délka nejkratšího úseku (VI) je 21,5 km a nejdelšího (X) 37,6 km.

Na základě výměny diplomatických nót mezi Československou socialistickou republikou a Spolkovou republikou Německo byly v roce 1983 na společných státních hranicích zahájeny práce prováděné podle "Technických směrnic pro zaměřovací a vyznačovací práce na státních hranicích mezi Čekoslovenskou socialistickou republikou a Spolkovou republikou Německo" (dále jen "Technické směrnice").

Práce byly zahájeny na jaře roku 1983 rekognoskací stávajícího vyznačení státních hranic, kterou provedly smíšené měřické skupiny. Přitom byl posouzen stav hraničních znaků a - pokud byl rozpoznatelný - rozsah změn v poloze hraničních vodních toků. Následně, v letech 1983 až 1989, provedly smíšené měřické skupiny údržbu stávajícího vyznačení státních hranic a jejich nové zaměření.

V hraničních úsecích I, IV, V, VIII, XI, a XII pracovaly měřické skupiny vedené odborníky z německé strany a v hraničních úsecích II, III, VI, VII, IX a X měřické skupiny vedené odborníky z československé strany.

Přezkoušení průběhu státních hranic

Jako podklad pro přezkoušení a stanovení průběhu státních hranic bylo využito hraniční dokumentární dílo z roku 1937 podle "Zápisu o skončení hraničního dokumentárního díla v bavorském dílu hranic československo-německých" ze dne 9. listopadu 1937.

Průběh státních hranic v hraničních vodních tocích byl stanoven podle zásad uvedených ve "Smlouvě mezi republikou Československou a Německou říší o hraničních tocích v saském a bavorském úseku hranic a o výměně částí území na hranicích" ze dne 27. září 1935.

Vyznačení bodů státních hranic bylo při přezkoušení podle možnosti zachováno. Všechny použitelné hraniční znaky byly ponechány a v souladu s "Technickými směrnicemi" uvedeny do původního stavu (napřímeny, upevněny, natřeny a popsány). Hraniční znaky, které byly poškozeny, nebo neodpovídaly "Technickým směrnicím", byly vyměněny. Dosud nevyznačené body státních hranic byly vyznačeny novými hraničními znaky. Přitom byly použity v suchých lokalitách žulové mezníky a v zamokřených lokalitách železné trubky.

Allgemeine Bemerkungen über die Ausführung der technischen Arbeiten

Die deutsch-tschechische Staatsgrenze umfaßt den Teil der Grenze des Freistaats Bayern und den Teil der Grenze des Freistaats Sachsen. Der Teil der Grenze des Freistaats Bayern schließt an den Teil der Grenze des Freistaats Sachsen an und erstreckt sich mit einer Länge von 356,8 km vom Grenzpunkt im Mühlbach bis zum Dreiländergrenzzeichen am Plöckenstein, dem Grenzpunkt zwischen der Bundesrepublik Deutschland, der Tschechischen Republik und der Republik Österreich.

Die Staatsgrenze im Teil der Grenze des Freistaats Bayern ist in 12 Grenzabschnitte unterteilt, die von Norden nach Süden fortschreitend mit römischen Zahlen von I bis XII bezeichnet sind. Die Länge des kürzesten Grenzabschnitts (VI) beträgt 21,5 km, die des längsten (X) 37,6 km.

Auf der Grundlage des Austausches diplomatischer Noten zwischen der Tschechoslowakischen Sozialistischen Republik und der Bundesrepublik Deutschland wurde im Jahr 1983 an der gemeinsamen Staatsgrenze mit den Arbeiten gemäß den "Technischen Richtlinien für Vermessungs- und Vermarkungsarbeiten an der Staatsgrenze zwischen der Bundesrepublik Deutschland und der Tschechoslowakischen Sozialistischen Republik" (im folgenden "Technische Richtlinien" genannt) begonnen.

Die Arbeiten wurden im Frühjahr 1983 mit einer Nachprüfung der vorhandenen Vermarkung der Staatsgrenze durch gemischte Vermessungsgruppen begonnen. Dabei wurde der Zustand der Grenzzeichen und - soweit erkennbar - der Umfang der Lageveränderungen der Grenzwasserläufe beurteilt. Anschließend, in den Jahren 1983 bis 1989, führten die gemischten Vermessungsgruppen die Instandsetzung der bestehenden Vermarkung der Staatsgrenze und deren Neuvermessung durch.

In den Grenzabschnitten I, IV, V, VIII, XI und XII arbeiteten die Vermessungsgruppen geleitet von den Fachleuten der deutschen Seite und in den Grenzabschnitten II, III, VI, VII, IX und X die Vermessungsgruppen geleitet von den Fachleuten der tschechoslowakischen Seite.

Überprüfung des Grenzverlaufs

Als Grundlage für die Nachprüfung und Feststellung des Grenzverlaufs dienten das Grenzurkundenwerk aus dem Jahr 1937 gemäß der "Verhandlungsniederschrift über den Abschluß des Grenzurkundenwerks für den bayerischen Teil der deutsch-tschechoslowakischen Grenze" vom 9. November 1937.

Der Verlauf der Staatsgrenze in den Grenzwasserläufen wurde gemäß den Grundsätzen im "Vertrag zwischen dem Deutschen Reich und der Tschechoslowakischen Republik über Grenzwasserläufe auf der sächsischen und der bayerischen Strecke der Grenze sowie über einen Gebietsaustausch an der Grenze" vom 27. September 1935 festgelegt.

Die Vermarkung der Grenzpunkte wurde bei der Nachprüfung nach Möglichkeit beibehalten. Alle brauchbaren Grenzsteine wurden belassen und gemäß den "Technischen Richtlinien" in den ursprünglichen Zustand gebracht (aufgerichtet, befestigt, gestrichen und beschriftet). Die Grenzzeichen, die beschädigt waren oder die nicht den "Technischen Richtlinien" entsprachen, wurden ausgetauscht. Grenzpunkte, die bisher nicht vermarkt waren, wurden durch neue Grenzzeichen vermarkt. Dabei wurden bei trockenem Untergrund Granitsteine und bei nassem Untergrund Eisenrohre gesetzt.

ČESKO-NĚMECKÉ STÁTNÍ HRANICE
část Svobodný stát Bavorsko

TSCHECHISCH-DEUTSCHE STAATSGRENZE
Teil Freistaat Bayern

VYSVĚTLIVKY

ERLÄUTERUNGSBLATT

List č. 2
Blatt Nr.

Protože průběh státních hranic byl vyznačen velkým množstvím běhounů, které nebyly popsány, byla za účelem lepší identifikace hraničních znaků zavedena jejich další kategorie - doplňovací hraniční znaky. Původní neoznačené běhouny byly ponechány pouze jako vyznačení okrajů hraničních cest.

Od ukončení prací v terénu jsou státní hranice vyznačeny hraničními znaky základními, hlavními, mezilehlými, doplňovacími a běhouny (neoznačené hraniční mezníky). Mezníky mohou být vyjímečně nahrazeny i jinými hraničními znaky (např. znaky na skále, desky v budovách a na silnicích, železné trubky, atd.).

Poloha hraničních znaků je kromě běhounů zajištěna centrickou podzemní stabilizací z trubek z pálené hlíny nebo umělé hmoty dlouhých 30 cm, nebo čtvercovými keramickými destičkami o délce strany 10 cm s vyrytým křížkem.

Základní hraniční znaky vyznačují počáteční body hraničních úseků, hlavní hraniční znaky označují zpravidla hlavní lomové body průběhu státních hranic nebo začátek a konec hraničních cest nebo hraničních vodních toků, mezilehlé a doplňovací hraniční znaky označují většinou další lomové body průběhu státních hranic, běhouny označují okraje hraničních cest.

V hraničních vodních tocích je většinou průběh státních hranic totožný s jejich střednicí a je označen nepřímo hraničními znaky střídavě osazenými po obou stranách vodního toku. Začátek a konec hraničních vodních toků je nepřímo vyznačen dvojicí hraničních znaků.

Na hraničních cestách je průběh státních hranic vyznačen zpravidla nepřímo na kraji cesty dvojicemi hraničních znaků.

Číslování hraničních znaků bylo ve všech hraničních úsecích podle možnosti ponecháno.

Základní hraniční znaky jsou očíslovány římskými číslicemi, které označují číslo hraničního úseku, a pod těmito číslicemi je arabské číslo 1 (např. VI/1). Arabské číslo 1 znamená, že každý základní hraniční znak je současně prvním hlavním hraničním znakem.

Hlavní hraniční znaky jsou v každém úseku číslovány průběžně od čísla 2 arabskými číslicemi.

Mezilehlé hraniční znaky jsou očíslovány ve tvaru zlomku, v jehož čitateli je číslo předcházejícího hlavního hraničního znaku a ve jmenovateli pořadové číslo mezilehlého hraničního znaku (např. 3/1, 3/2, 3/3).

Doplňovací hraniční znaky jsou očíslovány dvěma čísly oddělenými lomítkem. První číslo označuje číslo předcházejícího hlavního nebo mezilehlého hraničního znaku. Druhé číslo má tvar zlomku. V čitateli zlomku je číslice 0 a ve jmenovateli průběžné číslo doplňovacího hraničního znaku (např. 2 / 0/1, 3/1 / 0/3).

Běhouny vyznačují okraje cest a nejsou očíslovány.

Da der Verlauf der Staatsgrenze durch eine große Anzahl von Abmarkungssteinen vermarkt war, die nicht bezeichnet waren, wurde zur besseren Identifikation der Grenzsteine eine weitere Kategorie - Ergänzungssteine - eingeführt. Die ursprünglichen unbezeichneten Abmarkungssteine wurden nur als Markierung der Ränder der Grenzwege belassen.

Nach Abschluß der Geländearbeiten besteht die Vermarkung der Staatsgrenze aus Abschnittssteinen, Hauptsteinen, Zwischensteinen, Ergänzungssteinen und Abmarkungssteinen (unbezeichnete Grenzsteine). An ihrer Stelle können in Ausnahmefällen ersatzweise auch andere Grenzzeichen eingebracht sein (z.B. Felsmarken, Platten an Gebäuden und auf Straßen, Eisenrohre usw.).

Die Lage der Grenzzeichen, mit Ausnahme der Abmarkungssteine, ist durch 30 cm lange Ton- oder Kunststoffrohre oder quadratische Keramikplättchen mit der Seitenlänge von 10 cm und einem eingravierten Kreuz unterirdisch zentrisch versichert.

Im einzelnen bezeichnen Abschnittssteine jeweils die Anfangspunkte der Grenzabschnitte, Hauptsteine in der Regel die Hauptbrechpunkte des Grenzzugs oder die Kennzeichnung des Anfangs und des Endes von Grenzwegen oder Grenzwasserläufen, Zwischen- und Ergänzungssteine meist weitere Brechpunkte im Grenzverlauf, Abmarkungssteine die Ränder von Grenzwegen.

Bei Grenzwasserläufen ist der Verlauf der Staatsgrenze meist identisch mit deren Mittellinie und indirekt durch abwechselnd auf beiden Seiten befindliche Grenzzeichen gekennzeichnet. Beginn und Ende der Grenzwasserläufe sind durch Doppelgrenzzeichen indirekt vermarkt.

Bei Grenzwegen ist der Verlauf der Staatsgrenze in der Regel durch Doppelgrenzsteine indirekt am Wegrand vermarkt.

Die Numerierung der Grenzzeichen wurde in sämtlichen Grenzabschnitten nach Möglichkeit beibehalten.

Die Abschnittssteine tragen in römischen Ziffern die Nummer des Grenzabschnitts und unter dieser Ziffer die arabische Ziffer 1 (z.B. VI/1). Die arabische Ziffer 1 kennzeichnet jeden Abschnittsstein zugleich als ersten Hauptstein.

Die Hauptsteine sind abschnittsweise fortlaufend mit arabischen Ziffern, mit 2 beginnend, numeriert.

Die Zwischensteine tragen Ziffern in Form eines Bruchs, dessen Zähler die Nummer des vorangehenden Hauptsteins und dessen Nenner die laufende Nummer des eingeschalteten Steins angibt (z.B. 3/1, 3/2, 3/3).

Die Ergänzungssteine sind mit zwei durch einen Schrägstrich getrennten Zahlen numeriert. Die erste Zahl bezeichnet die Nummer des vorangehenden Haupt- oder Zwischensteins. Die zweite Zahl hat die Form eines Bruchs. Im Zähler des Bruchs steht die Ziffer 0, im Nenner die laufende Nummer des eingeschalteten Steins (z.B. 2 / 0/1, 3/1 / 0/3).

Die Abmarkungssteine bezeichnen die Wegränder und sind nicht numeriert.

ČESKO-NĚMECKÉ STÁTNÍ HRANICE
část Svobodný stát Bavorsko

TSCHECHISCH-DEUTSCHE STAATSGRENZE
Teil Freistaat Bayern

VYSVĚTLIVKY

ERLÄUTERUNGSBLATT

List č. / Blatt Nr. 3

Výsostné značky (C, D a DB) jsou na hraničních znacích osazených v čáře státních hranic umístěny na straně přivrácené k příslušnému státu. Hraniční znaky osazené mimo hraniční čáru (např. zdvojené hraniční znaky) jsou označeny pouze výsostnou značkou státu, na jehož území stojí, a to na straně přivrácené k hraniční čáře. Běhouny zpravidla nejsou označeny výsostnými značkami.

Na horní ploše všech hraničních znaků s výjimkou běhounů jsou vytesány středové křížky a na většině hraničních znaků osazených v čáře státních hranic i směrové značky.

Zaměření bodů státních hranic a polohopisu

Nové zaměření státních hranic je vztaženo k stávajícímu hraničnímu polygonovému pořadu. Polygonové body jsou stabilizovány trubkami z pálené hlíny dlouhými 30 cm, zapuštěnými do země, nebo ve skalnatém terénu křížky vytesanými do skály. Polygonové strany jsou dlouhé průměrně 120 m. Polygonové body jsou v dokumentech v každém hraničním úseku označeny písmenem P a průběžně číslovány arabskými číslicemi. Úhly a vzdálenosti byly měřeny elektronickými tachymetry. Na německé straně byla stávající polygonová síť zhuštěna a připojena na pevné bodové pole.

Státní hranice byly zaměřeny elektronickými tachymetry polární metodou. Jednotlivé body státních hranic byly nezávisle dvakrát zaměřeny zpravidla ze dvou sousedních polygonových bodů. Eventuálně byla provedena další kontrolní měření.

Břehové body hraničních vodních toků byly zaměřeny elektronickými tachymetry polární metodou. Jako stanoviska pro měření byly využity polygonové body a hraniční znaky vyjímečně i nestabilizované měřické body. Hustota zaměřovaných břehových bodů byla volena v závislosti na šířce hraničního vodního toku a zakřivení břehových čar.

K vyhotovení hraničních map byly zaměřeny v pásmu širokém asi 30 m po obou stranách hraniční čáry tyto pevné body a situační prvky:

- trigonometrické body a jiné měřické body

- budovy

- mosty

- silnice, cesty, železnice a nadzemní vedení

- další významné situační prvky, např. vody, příkopy, skály

- druhy a hranice významných půdních kultur

Situační prvky byly zaměřeny zpravidla s přesností ± 0,1 m.

Odsouhlasené výsledky měření si oba státy vzájemně vyměnily.

Die Hoheitszeichen (D, DB und C) sind auf den in der Grenzlinie befindlichen Grenzzeichen auf der Seite angebracht, die dem betreffenden Staat zugewandt ist. Die seitlich der Grenzlinie eingebrachten Grenzzeichen (z.B. Doppelgrenzzeichen) tragen nur das Hoheitszeichen des Staats, auf dessen Gebiet sie stehen, und zwar auf der der Grenzlinie zugekehrten Seite. An den Abmarkungssteinen sind in der Regel keine Hoheitszeichen angebracht.

Auf der Kopffläche sämtlicher Grenzzeichen mit Ausnahme der Abmarkungssteine, sind zentrische Kreuze, auf den meisten in die Grenzlinie eingebrachten Grenzsteine noch Richtungszeichen eingemeißelt.

Vermessung der Grenzpunkte und der Topographie

Die Neuvermessung der Staatsgrenze bezieht sich auf den bestehenden Grenzpolygonzug. Zur Versicherung der Polygonpunkte wurden Tonrohre von 30 cm Länge in den Boden eingelassen oder bei felsigem Untergrund Kreuze in den Fels eingemeißelt. Die Polygonseiten haben durchschnittlich eine Länge von 120 m. Die Polygonpunkte wurden in den Dokumenten für jeden Grenzabschnitt mit dem Buchstaben P gekennzeichnet und fortlaufend mit arabischen Zahlen numeriert. Die Winkel- und Streckenmessung erfolgte mit elektronischen Tachymetern. Auf deutscher Seite wurde das bestehende Polygonnetz verdichtet und an das Festpunktfeld angebunden.

Die Vermessung der Staatsgrenze erfolgte nach der polaren Methode mit elektronischen Tachymetern. Die einzelnen Grenzpunkte wurden in der Regel unabhängig zweifach von benachbarten Polygonpunkten aus aufgenommen. Gegebenenfalls wurden weitere Kontrollmessungen durchgeführt.

Die Vermessung der Uferpunkte der Grenzwasserläufe erfolgte nach der polaren Methode mit elektronischen Tachymetern. Hierbei dienten Polygonpunkte, Grenzzeichen und ausnahmsweise auch nicht versicherte Meßpunkte als Aufnahmestandpunkte. Die Dichte der aufgenommenen Uferpunkte wurde in Abhängigkeit von der Breite des Grenzwasserlaufs und der Krümmung der Uferlinien gewählt.

Zur Erstellung der Grenzkarten wurden in einem etwa 30 m breiten Streifen beiderseits der Grenzlinie folgende Festpunkte und topographische Objekte vermessen:

- Trigonometrische Punkte und andere Vermessungspunkte

- Gebäude

- Brücken

- Straßen, Wege, Eisenbahntrassen und oberirdische Leitungen

- weitere bedeutende topographische Objekte, z.B. Gewässer, Gräben, Felsen

- Art und Grenzen bedeutender Bodenkulturen.

Topographische Punkte wurden in der Regel mit einer Genauigkeit von ± 0,1 Meter vermessen.

Die abgestimmten Messungsergebnisse haben beide Staaten gegenseitig ausgetauscht.

ČESKO-NĚMECKÉ STÁTNÍ HRANICE
část Svobodný stát Bavorsko

TSCHECHISCH-DEUTSCHE STAATSGRENZE
Teil Freistaat Bayern

VYSVĚTLIVKY

ERLÄUTERUNGSBLATT

List č. 4
Blatt Nr.

Zpracování výsledků měření

Na základě provedeného měření byla zpracována měřická dokumentace. Dokumentaci pro jednotlivé hraniční úseky zpracovala vždy ta strana, která v hraničním úseku prováděla měření.

Souřadnice polygonových bodů a hraničních znaků byly vypočteny německou stranou v bavorském zemském souřadnicovém systému. Česká strana provedla výpočet souřadnic v místním systému.

Na podkladě vypočtených souřadnic byly v měřítku nakresleny polní náčrty, které obsahují všechny měřické hodnoty hraničních bodů a polohopisu v ortogonální podobě.

Vyhotovení hraničního dokumentárního díla

V roce 1990 byly zahájeny práce na vyhotovení nového hraničního dokumentárního díla. V souladu s rozdělením prací vyhotovila česká strana hraniční dokumenty pro hraniční úseky II, III, VI, VII, IX a X a německá strana hraniční dokumenty pro hraniční úseky I, IV, V, VIII, XI a XII. Práce byly prováděny podle "Návodu pro vyhotovení nového hraničního dokumentárního díla v části hranic se Svobodným státem Bavorsko" a byly ukončeny v roce 1996.

Hraniční dokumentární dílo se skládá ze 12 svazků, přičemž dokumentace z každého hraničního úseku tvoří jeden svazek. Jednotlivé svazky obsahují tyto dokumenty: Titulní list, Přehledné listy, Vysvětlivky, Popis státních hranic, Hraniční mapy, Hraniční nárysy, Seznam hraničních cest a Seznam hraničních vodních toků.

Titulní list z každého hraničního úseku obsahuje nadpis, vymezení hraničního úseku a seznam hraničních dokumentů ve svazku.

Přehledné listy v měřítku 1:25 000 zobrazují příslušný hraniční úsek a klad mapových listů. Pro všech 12 hraničních úseků byl vyhotoven 31 přehledný list.

Vysvětlivky obsahují všeobecné poznámky o provedení technických prací, přehled hraničních úseků a značkový klíč.

Popis státních hranic obsahuje informace o způsobu vyznačení průběhu státních hranic, o poloze hraničních znaků a o přesném průběhu státních hranic. Aby byl průběh státních hranic vždy jednoznačný, je v některých případech verbální popis doplněn grafickými detaily situace.

Hraniční mapy zobrazují průběh státních hranic včetně hraničních znaků, polygonové body, hranice správních území a situaci v hraničním pruhu širokém cca 30 m po obou stranách hraniční čáry. Jednotlivé listy se překrývají. V překrytech dvou sousedních listů je zobrazen vždy alespoň jeden totožný polygonový bod nebo hraniční znak. Hraniční mapy jsou vyhotoveny v měřítku 1:2 500. Místa přechodu přímého vyznačení státních hranic na nepřímé (hraniční vodní toky, hraniční cesty) a naopak jsou zobrazena na hraničních mapách rovněž jako detaily ve větším měřítku. V každém hraničním úseku jsou listy hraničních map průběžně číslovány arabskými číslicemi. Celkový počet listů hraničních map pro všech 12 úseků je 345.

Bearbeitung der Vermessungsergebnisse

Auf der Grundlage der durchgeführten Messungen wurde eine Vermessungsdokumentation ausgearbeitet. Diese Dokumentation wurde jeweils von der Seite ausgearbeitet, die in dem Grenzabschnitt die Vermessungen durchgeführt hat.

Die Koordinaten der Polygonpunkte und der Grenzzeichen wurden auf deutscher Seite im bayerischen Landeskoordinatensystem berechnet. Auf tschechischer Seite erfolgte die Koordinatenberechnung im örtlichen System.

Auf der Grundlage der berechneten Koordinaten wurden maßstabsgetreue Feldrisse gezeichnet, die alle Maßzahlen der Grenzpunkte und der Topographie in orthogonaler Form enthalten.

Erstellung des Grenzurkundenwerks

Mit den Arbeiten zur Erstellung des neuen Grenzurkundenwerks wurde im Jahr 1990 begonnen. In Übereinstimmung mit der Arbeitsaufteilung hat die deutsche Seite Grenzdokumente für die Grenzabschnitte I, IV, V, VIII, XI und XII und die tschechische Seite für die Grenzabschnitte II, III, VI, VII, IX und X erstellt. Die Arbeiten wurden gemäß der "Anweisung zur Erstellung des neuen Grenzurkundenwerks im Teil des Freistaats Bayern" durchgeführt und im Jahr 1996 abgeschlossen.

Das Grenzurkundenwerk besteht aus 12 Bänden, wobei die Dokumentation eines jeden Grenzabschnitts einen Band bildet. Die einzelnen Bände beinhalten folgende Dokumente: Titelblatt, Übersichtsblätter, Erläuterungsblatt, Beschreibung der Staatsgrenze, Grenzkarten, Grenzhandrisse, Verzeichnis der Grenzwege, Verzeichnis der Grenzwasserläufe.

Auf dem Titelblatt eines jeden Grenzabschnitts stehen die Überschrift, Angaben über Anfang und Ende des Grenzabschnitts und ein Verzeichnis der im Band enthaltenen Dokumente.

Auf den Übersichtsblättern im Maßstab 1:25 000 ist der jeweilige Grenzabschnitt und die Blattstellung der Kartenblätter dargestellt. Für die 12 Grenzabschnitte wurden 31 Übersichtsblätter erstellt.

Das Erläuterungsblatt enthält allgemeine Bemerkungen über die Ausführung der technischen Arbeiten, die Übersicht der Grenzabschnitte und die Zeichenerklärung.

Die Beschreibung der Staatsgrenze enthält Informationen über die Art ihrer Vermarkung, über die Lage der Grenzzeichen und über den genauen Verlauf der Staatsgrenze. Damit der Verlauf der Staatsgrenze immer eindeutig ist, wurde in einigen Fällen die verbale Beschreibung durch graphische Details der Situation ergänzt.

In den Grenzkarten sind der Verlauf der Staatsgrenze einschließlich der Grenzzeichen, die Polygonpunkte, die Grenzen der Verwaltungsgebiete und die topographische Situation in einem ca. 30 m breiten Streifen beidseits der Grenzlinie eingetragen. Die einzelnen Blätter überdecken sich. Bei der Überlappung zweier angrenzender Blätter ist immer mindestens ein identischer Polygonpunkt oder ein identisches Grenzzeichen dargestellt. Die Grenzkarten wurden im Maßstab 1:2 500 erstellt. Die Übergangsstellen von einer direkten Vermarkung zur indirekten Vermarkung der Staatsgrenze (Grenzwasserläufe, Grenzwege) und umgekehrt, wurden auf den Grenzkarten ebenfalls als Randzeichnungen in einem größeren Maßstab dargestellt. Bei jedem Grenzabschnitt sind die Blätter der Grenzkarten fortlaufend mit arabischen Zahlen numeriert. Die Gesamtanzahl der Grenzkarten für alle 12 Abschnitte beträgt 345.

ČESKO-NĚMECKÉ STÁTNÍ HRANICE
část Svobodný stát Bavorsko

TSCHECHISCH-DEUTSCHE STAATSGRENZE
Teil Freistaat Bayern

VYSVĚTLIVKY

ERLÄUTERUNGSBLATT

List č. / Blatt Nr. 5

Ke každému listu hraničních map byly vyhotoveny hraniční nárysy v měřítku 1:1 000. V hraničních nárysech jsou uvedeny měřické hodnoty i s kontrolními mírami, které se vztahují k hraničnímu polygonovému pořadu a průběhu státních hranic. Jednotlivé listy hraničních nárysů se překrývají za stejných podmínek jako hraniční mapy. Nárysy, které přísluší k jednomu listu hraniční mapy, jsou označeny číslem mapy a písmenem a, b, c nebo d, např. 14a, 14b, 14c nebo 14d. Místa přechodu přímého vyznačení na nepřímé (hraniční vodní toky, hraniční cesty) a naopak jsou zobrazena v hraničních nárysech rovněž jako detaily ve větším měřítku. Pro všech 12 úseků bylo vyhotoveno celkem 1087 hraničních nárysů.

Seznam hraničních cest obsahuje vymezení hraničních cest pomocí hraničních znaků, údaje o jejich délce a šířce, druh a počet hraničních znaků, kterými jsou vyznačeny a čísla hraničních map, na kterých jsou zobrazeny.

Seznam hraničních vodních toků obsahuje názvy hraničních vodních toků, jejich vymezení pomocí hraničních znaků, údaje o jejich délce a šířce, jakož i čísla hraničních map, na kterých jsou zobrazeny.

Hraniční dokumentární dílo bylo vyhotoveno dvojjazyčně v českém a německém alternátu. Tiskové podklady českého alternátu budou uloženy na ministerstvu vnitra v Praze, podklady německého alternátu v Bavorském zemském zeměměřickém úřadu v Mnichově.

Zu jedem Blatt der Grenzkarten wurden Grenzhandrisse im Maßstab 1:1 000 gefertigt. In den Grenzhandrissen sind die Meßwerte mit Kontrollmeßwerten aufgeführt, die sich auf den Grenzpolygonzug und auf den Verlauf der Staatsgrenze beziehen. Die einzelnen Blätter der Grenzhandrisse sind unter gleichen Bedingungen wie bei den Grenzkarten überlappt. Die Handrisse, die zu einem Blatt der Grenzkarte gehören, sind mit den Nummern der Grenzkarten und mit den Buchstaben a, b, c oder d versehen, zum Beispiel 14a, 14b, 14c, oder 14d. Die Übergangsstellen von direkter Vermarkung zu indirekter Vermarkung (Grenzwasserläufe, Grenzwege) und umgekehrt sind in den Grenzhandrissen ebenfalls als Randzeichnungen in einem größeren Maßstab dargestellt. Für alle 12 Abschnitte wurden insgesamt 1 087 Grenzhandrisse erstellt.

Das Verzeichnis der Grenzwege beinhaltet ihre Begrenzung mit Grenzzeichen, Angaben über ihre Länge und Breite, die Art und Anzahl der Grenzzeichen mit denen sie vermarkt sind sowie die Nummern der Grenzkarten, auf denen sie dargestellt sind.

Das Verzeichnis der Grenzwasserläufe beinhaltet die Namen der Grenzwasserläufe, ihre Begrenzung mit Grenzzeichen, Angaben über ihre Länge und Breite sowie die Nummern der Grenzkarten, auf denen sie dargestellt sind.

Das Grenzurkundenwerk wurde zweisprachig in einem deutschen und in einem tschechischen Alternat erstellt. Die Druckunterlagen des deutschen Alternats werden beim Bayer. Landesvermessungsamt in München und die des tschechischen Alternats beim Ministerium des Innern in Prag aufbewahrt.

ČESKO-NĚMECKÉ STÁTNÍ HRANICE
část Svobodný stát Bavorsko

TSCHECHISCH-DEUTSCHE STAATSGRENZE
Teil Freistaat Bayern

VYSVĚTLIVKY

ERLÄUTERUNGSBLATT

List č. / Blatt Nr. 6

Přehled hraničních znaků

Hraniční úsek		Délka hranice			Počet hraničních znaků					
číslo	je částí hranice	suché	mokré	celkem	základních	hlavních	mezilehlých	doplňovacích	běhounů	celkem
		km								
I	od bodu státních hranic mezi Svobodným státem Bavorsko a Svobodným státem Sasko v Mlýnském potoce (Mühlbach) až k základnímu hraničnímu znaku II/1 na hraničním přechodu Aš - Selb.	14,04	12,66	26,70	1	25	243	227	58	554
II	od základního hraničního znaku II/1 na hraničním přechodu Aš - Selb až k základnímu hraničnímu znaku III/1 na hraničním přechodu Pomezí nad Ohří - Schirnding	18,57	7,67	26,24	1	30	224	196	47	498
III	od základního hraničního znaku III/1 na hraničním přechodu Pomezí nad Ohří - Schirnding až k základnímu hraničnímu znaku IV/1 na turistické stezce Mýtina - Neualbenreuth	21,28	9,76	31,04	1	34	352	302	54	743
IV	od základního hraničního znaku IV/1 na turistické stezce Mýtina - Neualbenreuth až k základnímu hraničnímu znaku V/1 na hraničním přechodu Pavlův Studenec - Bärnau	32,26	1,87	34,13	1	44	340	121	178	684
V	od základního hraničního znaku V/1 na hraničním přechodu Pavlův Studenec - Bärnau až k základnímu hraničnímu znaku VI/1 na hraničním přechodu Rozvadov - Waidhaus	21,29	9,76	31,05	1	38	365	69	179	652
VI	od základního hraničního znaku VI/1 na hraničním přechodu Rozvadov - Waidhaus až k základnímu hraničnímu znaku VII/1 na turistické stezce Pleš - Friedrichsháng	15,11	6,43	21,54	1	24	223	44	-	292
VII	od základního hraničního znaku VII/1 na turistické stezce Pleš - Friedrichsháng až k základnímu hraničnímu znaku VIII/1 na hraničním přechodu Lísková - Waldmünchen	13,45	11,43	24,88	1	27	235	18	51	332

Übersicht der Grenzabschnitte

Der Grenzabschnitt		Länge der Strecke			Anzahl der Grenzzeichen					
Nummer	umfaßt den Teil der Staatsgrenze	trocken	naß	insgesamt	Abschnittssteine	Hauptsteine	Zwischensteine	Ergänzungssteine	Abmarkungssteine	insgesamt
		km								
I	vom Grenzpunkt zwischen dem Freistaat Bayern und dem Freistaat Sachsen im Mühlbach (Mlýnský potok) bis zum Abschnittsstein II/1 beim Grenzübergang Selb - Aš / Asch	14,04	12,66	26,70	1	25	243	227	58	554
II	vom Abschnittsstein II/1 beim Grenzübergang Selb - Aš / Asch bis zum Abschnittsstein III/1 am Grenzübergang Schirnding - Pomezí nad Ohří / Mühlbach	18,57	7,67	26,24	1	30	224	196	47	498
III	vom Abschnittsstein III/1 beim Grenzübergang Schirnding - Pomezí nad Ohří / Mühlbach bis zum Abschnittsstein IV/1 beim Wanderweg Neualbenreuth - Mýtina / Altalbenreuth	21,28	9,76	31,04	1	34	352	302	54	743
IV	vom Abschnittsstein IV/1 beim Wanderweg Neualbenreuth - Mýtina / Altalbenreuth bis zum Abschnittsstein V/1 beim Grenzübergang Bärnau - Pavlův Studenec / Paulusbrunn	32,26	1,87	34,13	1	44	340	121	178	684
V	vom Abschnittsstein V/1 beim Grenzübergang Bärnau - Pavlův Studenec / Paulusbrunn bis zum Abschnittsstein VI/1 beim Grenzübergang Waidhaus - Rozvadov / Roßhaupt	21,29	9,76	31,05	1	38	365	69	179	652
VI	vom Abschnittsstein VI/1 beim Grenzübergang Waidhaus - Rozvadov / Roßhaupt bis zum Abschnittsstein VII/1 beim Wanderweg Friedrichsháng - Pleš / Plöß	15,11	6,43	21,54	1	24	223	44	-	292
VII	vom Abschnittsstein VII/1 beim Wanderweg Friedrichsháng - Pleš / Plöß bis zum Abschnittsstein VIII/1 beim Grenzübergang Waldmünchen - Lísková / Haselbach	13,45	11,43	24,88	1	27	235	18	51	332

ČESKO-NĚMECKÉ STÁTNÍ HRANICE
část Svobodný stát Bavorsko

TSCHECHISCH-DEUTSCHE STAATSGRENZE
Teil Freistaat Bayern

VYSVĚTLIVKY

ERLÄUTERUNGSBLATT

List č. 7
Blatt Nr.

Přehled hraničních znaků

Hraniční úsek		Délka hranice			Počet hraničních znaků					
číslo	je částí hranice	suché	mokré	celkem	základních	hlavních	mezilehlých	doplňovacích	běhounů	celkem
		km								
VIII	od základního hraničního znaku VIII/1 na hraničním přechodu Lísková - Waldmünchen až k základnímu hraničnímu znaku IX/1 na hraničním přechodu Všeruby - Eschlkam	27,11	3,47	30,58	1	31	291	104	73	500
IX	od základního hraničního znaku IX/1 na hraničním přechodu Všeruby - Eschlkam až k základnímu hraničnímu znaku X/1 na hraničním přechodu Železná Ruda - Bayerisch Eisenstein	28,65	8,67	37,32	1	40	349	145	2	537
X	od základního hraničního znaku X/1 na hraničním přechodu Železná Ruda - Bayerische Eisenstein až k základnímu hraničnímu znaku XI/1 pod Luzným	34,05	3,58	37,63	1	31	406	29	-	467
XI	od základního hraničního znaku XI/1 pod Luzným až k základnímu hraničnímu znaku XII/1 na hraničním přechodu Strážný - Philippsreut	20,11	10,13	30,24	1	23	198	8	-	230
XII	od základního hraničního znaku XII/1 na hraničním přechodu Strážný - Philippsreut až k trojstátnímu hraničnímu znaku pod Plechým	8,19	17,24	25,43	1	19	172	19	-	211
	Celkem	254,11	102,67	356,78	12	366	3398	1282	642	5700

Übersicht der Grenzabschnitte

Der Grenzabschnitt		Länge der Strecke			Anzahl der Grenzzeichen					
Nummer	umfaßt den Teil der Staatsgrenze	trocken	naß	insgesamt	Abschnittssteine	Hauptsteine	Zwischensteine	Ergänzungssteine	Abmarkungssteine	insgesamt
		km								
VIII	vom Abschnittsstein VIII/1 beim Grenzübergang Waldmünchen - Lísková / Haselbach bis zum Abschnittsstein IX/1 beim Grenzübergang Eschlkam - Všeruby / Neumark	27,11	3,47	30,58	1	31	291	104	73	500
IX	vom Abschnittsstein IX/1 beim Grenzübergang Eschlkam - Všeruby / Neumark bis zum Abschnittsstein X/1 beim Grenzübergang Bayerisch Eisenstein - Železná Ruda / Markt Eisenstein	28,65	8,67	37,32	1	40	349	145	2	537
X	vom Abschnittsstein X/1 beim Grenzübergang Bayerisch Eisenstein - Železná Ruda / Markt Eisenstein bis zum Abschnittsstein XI/1 am Lusen	34,05	3,58	37,63	1	31	406	29	-	467
XI	vom Abschnittsstein XI/1 am Lusen bis zum Abschnittsstein XII/1 beim Grenzübergang Philippsreut - Strážný / Kuschwarda	20,11	10,13	30,24	1	23	198	8	-	230
XII	vom Abschnittsstein XII/1 beim Grenzübergang Philippsreut - Strážný / Kuschwarda bis zum Dreiländergrenzzeichen am Plöckenstein	8,19	17,24	25,43	1	19	172	19	-	211
	Zusammen	254,11	102,67	356,78	12	366	3398	1282	642	5700

ČESKO-NĚMECKÉ STÁTNÍ HRANICE
část Svobodný stát Bavorsko

TSCHECHISCH-DEUTSCHE STAATSGRENZE
Teil Freistaat Bayern

VYSVĚTLIVKY

ERLÄUTERUNGSBLATT

List č. / Blatt Nr. 8

Značkový klíč

Hraniční mapa

číslo	předmět	mapová značka
1	státní hranice	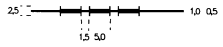
2	hranice správního území	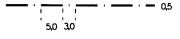
3	hranice kultur	
4	hraniční znak: a) hraniční kámen očíslovaný	
	b) hraniční kámen nečíslovaný	
5	hraniční znak - hraniční kříž	
6	hraniční znak - hraniční hřeb	
7	hraniční znak - hraniční trubka	
8	trigonometrický bod	
9	polygonový bod	
10	popis: - hraničních znaků	

Zeichenerklärung

Grenzkarte

Nr.	Gegenstand	Kartenzeichen
1	Staatsgrenze	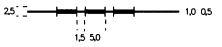
2	Grenze des Verwaltungsgebiets	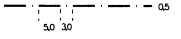
3	Nutzungsartengrenze	
4	Grenzzeichen: a) Grenzstein numeriert	
	b) Grenzstein unnumeriert, Katastergrenzstein	
5	Grenzzeichen - Grenzkreuz	
6	Grenzzeichen - Grenznagel	
7	Grenzzeichen - Grenzrohr	
8	Trigonometrischer Punkt	
9	Polygonpunkt	
10	Beschriftung: - Grenzzeichen	

ČESKO-NĚMECKÉ STÁTNÍ HRANICE
část Svobodný stát Bavorsko

TSCHECHISCH-DEUTSCHE STAATSGRENZE
Teil Freistaat Bayern

VYSVĚTLIVKY

ERLÄUTERUNGSBLATT

List č. / Blatt Nr. 9

Hraniční mapa

číslo	předmět	mapová značka
	- polygonových bodů	P 107 2,5 P 107 A
	- hraničních přechodů	hraniční přechod 2,5
	- hraničních cest	hraniční cesta 2,5
11	ukazatel severu	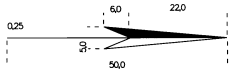
12	vyznačení překrytu sousedních listů	
13	vodní tok (s vyznačením směru toku)	
	- do 2 m jednočaře	
	- od 2 m dvoučaře	
14	příkop	
15	vodní plocha	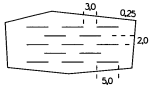
16	jez	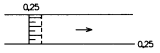
17	most, lávka	

Grenzkarte

Nr.	Gegenstand	Kartenzeichen
	- Polygonpunkte	P 107 2,5 P 107 A
	- Grenzübergänge	Grenzübergang 2,5
	- Grenzwege	Grenzweg 2,5
11	Nordpfeil	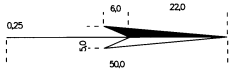
12	Paßmarke	
13	Wasserlauf (mit Angabe der Fließrichtung)	
	- bis 2 m einlinig	
	- ab 2 m zweilinig	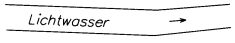
14	Graben	
15	Wasserfläche	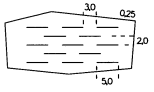
16	Wehr	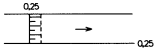
17	Brücke, Steg	

ČESKO-NĚMECKÉ STÁTNÍ HRANICE
část Svobodný stát Bavorsko

TSCHECHISCH-DEUTSCHE STAATSGRENZE
Teil Freistaat Bayern

VYSVĚTLIVKY

ERLÄUTERUNGSBLATT

List č. / Blatt Nr. 10

Hraniční mapa

číslo	předmět	mapová značka
18	propust	
19	silnice, cesta	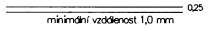
20	pěšina	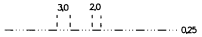
21	železnice	
22	popis silnic a železnic (směry)	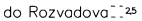
23	obytná budova	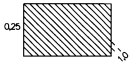
24	vedlejší budova	
25	rozvalina, sklep	
26	popis obcí	
27	zeď	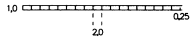
28	plot	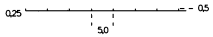
29	průsek	

Grenzkarte

Nr.	Gegenstand	Kartenzeichen
18	Durchlaß	
19	Straße, Weg	
20	Fußweg	
21	Bahnlinie	
22	Beschriftung der Straßen und Eisenbahnen (Richtungen)	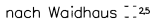
23	Wohngebäude	
24	Nebengebäude	
25	Ruine, Keller	
26	Beschriftung der Ortschaften	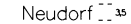
27	Mauer	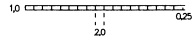
28	Zaun	
29	Schneise	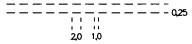

ČESKO-NĚMECKÉ STÁTNÍ HRANICE
část Svobodný stát Bavorsko

TSCHECHISCH-DEUTSCHE STAATSGRENZE
Teil Freistaat Bayern

VYSVĚTLIVKY

ERLÄUTERUNGSBLATT

List č. / Blatt Nr. 11

Hraniční mapa

číslo	předmět	mapová značka
30	smíšený les, skupina listnatých a jehličnatých stromů	
31	jehličnatý les, skupina jehličnatých stromů	
32	listnatý les, skupina listnatých stromů, křoví	
33	orná půda	bez mapové značky
34	louka, pastvina	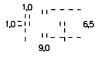
35	hřbitov	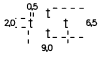
36	zahrada, ovocný sad	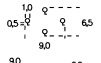
37	močál, bažinaté místo	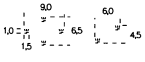
38	rašeliniště	
39	neplodná půda, štěrk, kameny	
40	skály	
41	zídka z naskládaných kamenů	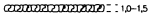

Grenzkarte

Nr.	Gegenstand	Kartenzeichen
30	Mischwald, Mischwaldgruppe	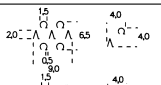
31	Nadelwald, Nadelwaldgruppe	
32	Laubwald, Laubbaumgruppe, Gebüsch	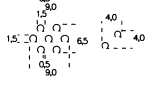
33	Ackerland	ohne Kartenzeichen
34	Wiese, Weide	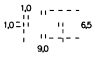
35	Friedhof	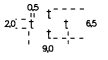
36	Garten, Obstgarten	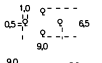
37	Sumpf, sumpfige Stelle	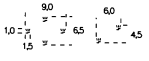
38	Torfmoor	
39	Unland, Schotter, Steine	
40	Felsen	
41	Steinwall	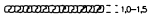

ČESKO-NĚMECKÉ STÁTNÍ HRANICE
část Svobodný stát Bavorsko

TSCHECHISCH-DEUTSCHE STAATSGRENZE
Teil Freistaat Bayern

VYSVĚTLIVKY

ERLÄUTERUNGSBLATT

List č. / Blatt Nr. 12

Hraniční mapa

číslo	předmět	mapová značka
42	kamenný lom	
43	svah	
44	vedení (překračující státní hranice s popisem)	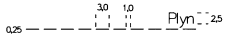
45	stožár nadzemního vedení	
46	stožár venkovního svítidla	
47	kříž, boží muka	
48	kaple	
49	studna	
50	pramen	
51	kilometrovník	
52	větrné kolo	
53	pomník	

Grenzkarte

Nr.	Gegenstand	Kartenzeichen
42	Steinbruch	
43	Böschung	
44	Leitung (bei grenzüberschreitenden Leitungen mit Beschriftung)	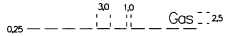
45	Leitungsmast	
46	Straßenlampe	
47	Feldkreuz, Bildstock	
48	Kapelle	
49	Brunnen	
50	Quelle	
51	Kilometerstein	
52	Windrad	
53	Denkmal	

ČESKO-NĚMECKÉ STÁTNÍ HRANICE
část Svobodný stát Bavorsko

TSCHECHISCH-DEUTSCHE STAATSGRENZE
Teil Freistaat Bayern

VYSVĚTLIVKY

ERLÄUTERUNGSBLATT

List č. / Blatt Nr. 13

Značkový klíč

Hraniční nárys

číslo	předmět	mapová značka
1	státní hranice	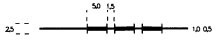
2	hranice správního území	
3	hraniční znak	
	a) hraniční kámen očíslovaný	
	b) hraniční kámen nečíslovaný	
4	hraniční znak - hraniční kříž	
5	hraniční znak - hraniční hřeb	
6	hraniční znak - hraniční trubka	
7	polygonová strana	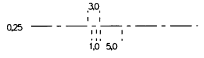
8	měřická přímka, spojnice hraničních znaků, kolmice	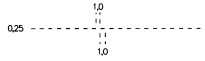
9	trigonometrický bod	
10	polygonový bod	
11	měřický bod	

Zeichenerklärung

Grenzhandriß

Nr.	Gegenstand	Kartenzeichen
1	Staatsgrenze	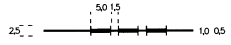
2	Grenze des Verwaltungsgebiets	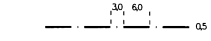
3	Grenzzeichen	
	a) Grenzstein numeriert	
	b) Grenzstein unnumeriert, Katastergrenzstein	
4	Grenzzeichen - Grenzkreuz	
5	Grenzzeichen - Grenznagel	
6	Grenzzeichen - Grenzrohr	
7	Polygonseite	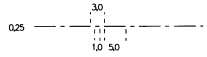
8	Messungslinie, Verbindungslinie zwischen Grenzzeichen, Ordinate	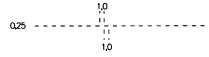
9	Trigonometrischer Punkt	
10	Polygonpunkt	
11	Meßpunkt	

ČESKO-NĚMECKÉ STÁTNÍ HRANICE
část Svobodný stát Bavorsko

TSCHECHISCH-DEUTSCHE STAATSGRENZE
Teil Freistaat Bayern

VYSVĚTLIVKY

ERLÄUTERUNGSBLATT

List č. / Blatt Nr. 14

Hraniční nárys

číslo	předmět	mapová značka
12	popis - hraničních znaků	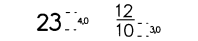
	- polygonových bodů	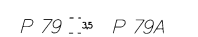
	- hraničních přechodů	
	- hraničních cest	
	- trigonometrických bodů	
13	popis staničení, kolmic a vzdáleností	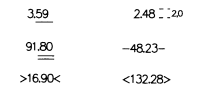
14	pravý úhel	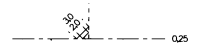
15	ukazatel severu	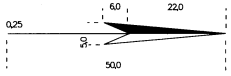
16	vyznačení překrytu sousedních listů	
17	vodní tok (s vyznačením směru toku) - do 1 m jednočaře	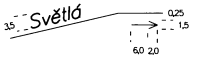
	- od 1 m dvoučaře	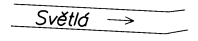

Grenzhandriß

Nr.	Gegenstand	Kartenzeichen
12	Beschriftung - Grenzzeichen	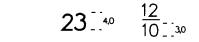
	- Polygonpunkte	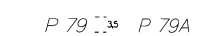
	- Grenzübergänge	
	- Grenzwege	
	- trigonometrische Punkte	
13	Beschriftung der Abszissen, Ordinaten und Spanmaße	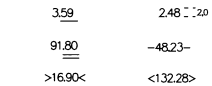
14	Rechter Winkel	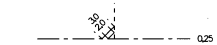
15	Nordpfeil	
16	Paßmarke	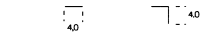
17	Wasserlauf (mit Angabe des Fließrichtung) - bis 1 m einlinig	
	- ab 1 m zweilinig	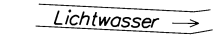

ČESKO-NĚMECKÉ STÁTNÍ HRANICE
část Svobodný stát Bavorsko

TSCHECHISCH-DEUTSCHE STAATSGRENZE
Teil Freistaat Bayern

VYSVĚTLIVKY

ERLÄUTERUNGSBLATT

List č. / Blatt Nr. 15

Hraniční nárys

číslo	předmět	mapová značka
18	most, lávka	
19	propust	
20	silnice, cesta	
21	železnice	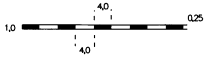
22	popis silnic a železnic (směry)	
23	obytná budova	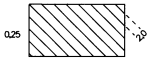
24	vedlejší budova	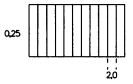

Grenzhandriß

Nr.	Gegenstand	Kartenzeichen
18	Brücke, Steg	
19	Durchlaß	
20	Straße, Weg	
21	Bahnlinie	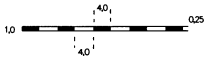
22	Beschriftung der Straßen und Eisenbahnen (Richtungen)	
23	Wohngebäude	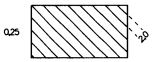
24	Nebengebäude	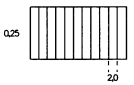

ČESKO-NĚMECKÉ STÁTNÍ HRANICE
část Svobodný stát Bavorsko

TSCHECHISCH-DEUTSCHE STAATSGRENZE
Teil Freistaat Bayern

POPIS STÁTNÍCH HRANIC

BESCHREIBUNG DER STAATSGRENZE

Hraniční úsek / Grenzabschnitt: IX

List č. / Blatt Nr.: 1

Hraniční znak Grenzzeichen				Průběh státních hranic Verlauf der Staatsgrenze	Hraniční mapa Grenzkarte List č. Blatt Nr.	Poznámka Bemerkung
Číslo Nummer	Iniciály Initialen	Vyznačení Vermarkung	Poloha Lage			
1	2	3	4	5	6	7
IX/1	C,DB	Kámen Stein	Na hraničním přechodu Všeruby - Eschlkam, u severního okraje silnice Am Grenzübergang Všeruby/Neumark - Eschlkam, am nördlichen Straßenrand	Přímočaře až k hraničnímu znaku č. 2, přes silnici z Všerub do Eschlkamu Geradlinig bis zum Grenzzeichen Nr. 2, die Straße von Všeruby/Neumark nach Eschlkam überquerend	1	Státní hranice probíhají jihovýchodním směrem Die Staatsgrenze verläuft in südöstlicher Richtung
2	C,DB	Kámen Stein	Na hraničním přechodu Všeruby - Eschlkam, u jižního okraje silnice Am Grenzübergang Všeruby/Neumark - Eschlkam, am südlichen Straßenrand	Přímočaře až k hraničnímu znaku č. 2/1 Geradlinig bis zum Grenzzeichen Nr. 2/1		
2/1	C,DB	Kámen Stein	Na louce Auf einer Wiese	Přímočaře až k hraničnímu znaku č. 2/2 Geradlinig bis zum Grenzzeichen Nr. 2/2		
2/2	C,DB	Kámen Stein	Na louce Auf der Wiese	Přímočaře až k hraničnímu znaku č. 2/2/0/1 Geradlinig bis zum Grenzzeichen Nr. 2/2/0/1		
2/2 / 0/1	C,D	Kámen Stein	U severovýchodního okraje cesty Am nordöstlichen Rand eines Weges	Přímočaře až k hraničnímu znaku č. 2/3, podél cesty Geradlinig bis zum Grenzzeichen Nr. 2/3, entlang des Weges		
2/3	C,DB	Kámen Stein	U severovýchodního okraje cesty, u mostu přes potok Kouba Am nordöstlichen Rand des Weges, bei einer Brücke über den Bach Chamb	Přímočaře až k hraničnímu znaku č.2/4, přes potok Kouba, podél cesty Geradlinig bis zum Grenzzeichen Nr.2/4, den Bach Chamb überquerend, entlang des Weges		

ČESKO-NĚMECKÉ STÁTNÍ HRANICE
část Svobodný stát Bavorsko

TSCHECHISCH-DEUTSCHE STAATSGRENZE
Teil Freistaat Bayern

POPIS STÁTNÍCH HRANIC

BESCHREIBUNG DER STAATSGRENZE

Hraniční úsek / Grenzabschnitt: IX

List č. / Blatt Nr.: 2

Hraniční znak Grenzzeichen				Průběh státních hranic Verlauf der Staatsgrenze	Hraniční mapa Grenzkarte	Poznámka
Číslo Nummer	Iniciály Initialen	Vyznačení Vermarkung	Poloha Lage		List č. Blatt Nr.	Bemerkung
1	2	3	4	5	6	7
2/4	C,DB	Kámen Stein	Na okraji lesa, u jihozápadního okraje cesty Am Waldrand, am südwestlichen Rand des Weges	Přímočaře až k hraničnímu znaku č. 2/5, podél cesty Geradlinig bis zum Grenzzeichen Nr. 2/5, entlang des Weges	1	
2/5	C,DB	Kámen Stein	V lese, u severovýchodního okraje cesty, proti napojení lesní cesty Im Wald, am nordöstlichen Wegrand, gegenüber der Einmündung eines Waldweges	Přímočaře až k hraničnímu znaku č. 2/6, po cestě Geradlinig bis zum Grenzzeichen Nr.2/6, auf dem Weg		
2/6	C,DB	Kámen Stein	V lese, u jihozápadního okraje cesty Im Wald, am südwestlichen Wegrand	Přímočaře až k hraničnímu znaku č.2/7, po cestě Geradlinig bis zum Grenzzeichen Nr.2/7, auf dem Weg	1,2	
2/7	C,DB	Kámen Stein	Na louce, u jihozápadního okraje cesty Auf einer Wiese, am südwestlichen Wegrand	Přímočaře až k hraničnímu znaku č. 2/7/0/1, podél cesty Geradlinig bis zum Grenzzeichen Nr. 2/7/0/1, entlang des Weges	2	
2/7/0/1	C,D	Kámen Stein	Na louce, u západního okraje ostře zatáčející cesty Auf der Wiese, am Westrand einer scharfen Wegbiegung	Přímočaře až k hraničnímu znaku č. 2/8 Geradlinig bis zum Grenzzeichen Nr. 2/8		
2/8	C,DB	Kámen Stein	Na louce Auf der Wiese	Přímočaře až k hraničnímu znaku č. 2/9 Geradlinig bis zum Grenzzeichen Nr. 2/9		

ČESKO-NĚMECKÉ STÁTNÍ HRANICE
část Svobodný stát Bavorsko

TSCHECHISCH-DEUTSCHE STAATSGRENZE
Teil Freistaat Bayern

POPIS STÁTNÍCH HRANIC

BESCHREIBUNG DER STAATSGRENZE

Hraniční úsek / Grenzabschnitt: IX

List č. / Blatt Nr.: 3

Hraniční znak / Grenzzeichen				Průběh státních hranic / Verlauf der Staatsgrenze	Hraniční mapa / Grenzkarte	Poznámka / Bemerkung
Číslo / Nummer	Iniciály / Initialen	Vyznačení / Vermarkung	Poloha / Lage		List č. / Blatt Nr.	
1	2	3	4	5	6	7
2/9	C,DB	Kámen Stein	Na louce Auf der Wiese	Přímočaře až k hraničnímu znaku č. 2/10, částečně podél listnatého lesíka Geradlinig bis zum Grenzzeichen Nr. 2/10, teilweise entlang eines kleinen Laubwaldes	2	
2/10	C,DB	Kámen Stein	U východního rohu listnatého lesíka An der östlichen Ecke des kleinen Laubwaldes	Přímočaře až k hraničnímu znaku č. 3 C/DB Geradlinig bis zum Grenzzeichen Nr. 3 C/DB		
3	C,DB	Kámen se znaky letopočet "1766" Wappenstein Jahreszahl "1766"	V bažině, na levém břehu potoka Kouba Im Sumpf, am linken Ufer des Baches Chamb	Podél přímé spojnice mezi hraničními znaky č. 3 C/DB a č. 3 C až k průsečíku se střednicí potoka Kouba; od tohoto bodu státních hranic střednicí potoka Kouba proti směru toku Entlang der geraden Verbindungslinie zwischen den Grenzzeichen Nr. 3 C/DB und Nr. 3 C bis zum Schnitt mit der Mittellinie des Baches Chamb; von diesem Grenzpunkt in der Mitte des Baches Chamb bachaufwärts	2,3	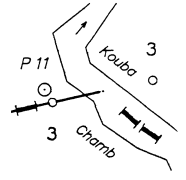
3	C	Kámen se znaky letopočet "1766" Wappenstein Jahreszahl "1766"	V bažině na pravém břehu potoka Kouba Im Sumpf, am rechten Ufer des Baches Chamb	Střednicí potoka Kouba proti směru toku		Státní hranice probíhají jihovýchodním měrem střednicí potoka Kouba Die Staatsgrenze verläuft in südöstlicher Richtung in der Mitte des Baches Chamb
3/1	DB	Kámen Stein	V bažině, na levém břehu potoka Kouba Im Sumpf, am linken Ufer des Baches Chamb	In der Mitte des Baches Chamb bachaufwärts	3	

ČESKO-NĚMECKÉ STÁTNÍ HRANICE
část Svobodný stát Bavorsko

TSCHECHISCH-DEUTSCHE STAATSGRENZE
Teil Freistaat Bayern

POPIS STÁTNÍCH HRANIC

BESCHREIBUNG DER STAATSGRENZE

Hraniční úsek
Grenzabschnitt IX

List č.
Blatt Nr. 4

Hraniční znak Grenzzeichen				Průběh státních hranic Verlauf der Staatsgrenze	Hraniční mapa Grenzkarte	Poznámka
Číslo Nummer	Iniciály Initialen	Vyznačení Vermarkung	Poloha Lage		List č. Blatt Nr.	Bemerkung
1	2	3	4	5	6	7
3/2	C	Kámen Stein	V bažině, na pravém břehu potoka Kouba Im Sumpf, am rechten Ufer des Baches Chamb	Střednicí potoka Kouba proti směru toku In der Mitte des Baches Chamb bachaufwärts	3	
3/3	DB	Kámen Stein	V bažině, na levém břehu potoka Kouba Im Sumpf, am linken Ufer des Baches Chamb			
3/4	C	Kámen Stein	V bažině, na pravém břehu potoka Kouba Im Sumpf, am rechten Ufer des Baches Chamb			
3/5	DB	Kámen Stein	Na louce, na levém břehu potoka Kouba Auf einer Wiese, am linken Ufer des Baches Chamb			
$\frac{3}{5}/\frac{0}{1}$	C	Kámen Stein	V bažině, na pravém břehu potoka Kouba Im Sumpf, am rechten Ufer des Baches Chamb			

ČESKO-NĚMECKÉ STÁTNÍ HRANICE
část Svobodný stát Bavorsko

TSCHECHISCH-DEUTSCHE STAATSGRENZE
Teil Freistaat Bayern

POPIS STÁTNÍCH HRANIC

BESCHREIBUNG DER STAATSGRENZE

Hraniční úsek / Grenzabschnitt: IX

List č. / Blatt Nr.: 5

Hraniční znak Grenzzeichen				Průběh státních hranic Verlauf der Staatsgrenze	Hraniční mapa Grenzkarte List č. Blatt Nr.	Poznámka Bemerkung
Číslo Nummer	Iniciály Initialen	Vyznačení Vermarkung	Poloha Lage			
1	2	3	4	5	6	7
3/5/0/2	D	Kámen Stein	Na louce, na levém břehu potoka Kouba Auf der Wiese, am linken Ufer des Baches Chamb	Střednicí potoka Kouba proti směru toku In der Mitte des Baches Chamb bachaufwärts	3	
3/6	C	Kámen Stein	V bažině, na pravém břehu potoka Kouba Im Sumpf, am rechten Ufer des Baches Chamb			
3/7	DB	Kámen Stein	V bažině, na levém břehu potoka Kouba, u lávky Im Sumpf, am linken Ufer des Baches Chamb, bei einem Steg		3,4	
3/8	C	Kámen Stein	V bažině,na pravém břehu potoka Kouba Im Sumpf, am rechten Ufer des Baches Chamb		4	
3/9	DB	Kámen Stein	Na louce, na levém břehu potoka Kouba Auf einer Wiese, am linken Ufer des Baches Chamb	Střednicí potoka Kouba proti směru toku, po rozdvojení střednicí jižního ramene potoka Kouba, po spojení obou ramen střednicí potoka Kouba proti směru toku In der Mitte des Baches Chamb bachaufwärts, nach einer Verzweigung in der Mitte des südlichen Armes des Baches Chamb, nach dem Zusammenfluß der beiden Arme in der Mitte des Baches Chamb bachaufwärts		

ČESKO-NĚMECKÉ STÁTNÍ HRANICE
část Svobodný stát Bavorsko

TSCHECHISCH-DEUTSCHE STAATSGRENZE
Teil Freistaat Bayern

POPIS STÁTNÍCH HRANIC

BESCHREIBUNG DER STAATSGRENZE

Hraniční úsek / Grenzabschnitt: IX

List č. / Blatt Nr.: 6

Hraniční znak / Grenzzeichen				Průběh státních hranic / Verlauf der Staatsgrenze	Hraniční mapa / Grenzkarte	Poznámka / Bemerkung
Číslo / Nummer	Iniciály / Initialen	Vyznačení / Vermarkung	Poloha / Lage		List č. / Blatt Nr.	
1	2	3	4	5	6	7
3/10	C	Kámen Stein	V bažině, na pravém břehu potoka Kouba Im Sumpf, am rechten Ufer des Baches Chamb	Střednicí potoka Kouba proti směru toku	4	
3/11	DB	Kámen Stein	Na louce, na levém břehu potoka Kouba Auf der Wiese, am linken Ufer des Baches Chamb	In der Mitte des Baches Chamb bachaufwärts		
3/12	C	Kámen Stein	V bažině, na pravém břehu potoka Kouba Im Sumpf, am rechten Ufer des Baches Chamb	Střednicí potoka Kouba proti směru toku až k průsečíku s přímou spojnicí mezi hraničnímu znaky č. 4 C a č. 4 DB; od tohoto bodu státních hranic jako lomená přímka podle znázornění v hraničním nárysu č. 4c, podél příkopu In der Mitte des Baches Chamb bachaufwärts bis zum Schnitt mit der geraden Verbindungslinie zwischen den Grenzzeichen Nr. 4 C und Nr. 4 DB; von diesem Grenzpunkt als gebrochene Linie entsprechend der Darstellung im Grenzhandriß Nr. 4c, entlang eines Grabens		
4	DB	Kámen se znaky Wappenstein	V bažině,na levém břehu potoka Kouba Im Sumpf, am linken Ufer des Baches Chamb	Jako lomená čára podle znázornění v hraničním nárysu č. 4c, podél příkopu		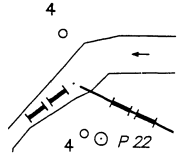
4	C	Kámen Stein	V bažině, na pravém břehu potoka Kouba Im Sumpf, am rechten Ufer des Baches Chamb	Als gebrochene Linie entsprechend der Darstellung im Grenzhandriß Nr. 4c, entlang des Grabens		

ČESKO-NĚMECKÉ STÁTNÍ HRANICE
část Svobodný stát Bavorsko

TSCHECHISCH-DEUTSCHE STAATSGRENZE
Teil Freistaat Bayern

POPIS STÁTNÍCH HRANIC

BESCHREIBUNG DER STAATSGRENZE

Hraniční úsek / Grenzabschnitt: IX

List č. / Blatt Nr.: 7

Hraniční znak / Grenzzeichen				Průběh státních hranic / Verlauf der Staatsgrenze	Hraniční mapa / Grenzkarte	Poznámka / Bemerkung
Číslo / Nummer	Iniciály / Initialen	Vyznačení / Vermarkung	Poloha / Lage		List č. / Blatt Nr.	
1	2	3	4	5	6	7
4/0/1	C	Kámen / Stein	V bažině / Im Sumpf	Jako lomená přímka podle znázornění v hraničním nárysu č. 4c, podél příkopu Als gebrochene Linie entsprechend der Darstellung im Grenzhandriß Nr. 4c, entlang des Grabens	4	
4/0/2	D	Kámen / Stein	Na louce / Auf einer Wiese			
4/1	C	Kámen / Stein	V bažině / Im Sumpf			
4/1/0/1	D	Kámen / Stein	V bažině / Im Sumpf		4,5	
4/1/0/2	C	Kámen / Stein	V bažině / Im Sumpf	Jako lomená přímka podél příkopu podle znázornění v hraničním nárysu č. 4c a č. 5a až k bodu státních hranic uprostřed mezi hraničními znaky č. 4/2 C a č. 4/2 DB; dále podél přímé spojnice těchto hraničních znaků až k průsečíku se střednicí Černého potoka Als gebrochene Linie entsprechend der Darstellung im Grenzhandriß Nr. 4c und Nr. 5a, entlang des Grabens bis zum Grenzpunkt in der Mitte zwischen der Grenzzeichen Nr. 4/2 C und Nr. 4/2 DB; weiter entlang der geraden Verbindungslinie der Grenzzeichen bis zum Schnitt mit der Mittellinie des Schwarzbaches		

ČESKO-NĚMECKÉ STÁTNÍ HRANICE
část Svobodný stát Bavorsko

TSCHECHISCH-DEUTSCHE STAATSGRENZE
Teil Freistaat Bayern

POPIS STÁTNÍCH HRANIC

BESCHREIBUNG DER STAATSGRENZE

Hraniční úsek / Grenzabschnitt: IX

List č. / Blatt Nr.: 8

Hraniční znak Grenzzeichen				Průběh státních hranic Verlauf der Staatsgrenze	Hraniční mapa Grenzkarte	Poznámka
Číslo Nummer	Iniciály Initialen	Vyznačení Vermarkung	Poloha Lage		List č. Blatt Nr.	Bemerkung
1	2	3	4	5	6	7
4/2	C	Kámen Stein	V bažině, na pravém břehu Černého potoka Im Sumpf, am rechten Ufer des Schwarzbaches	Střednicí Černého potoka proti směru toku In der Mitte des Schwarzbaches bachaufwärts	4,5	Státní hranice probíhají jižním směrem střednicí Černého potoka Die Staatsgrenze verläuft in südlicher Richtung in der Mitte des Schwarzbaches 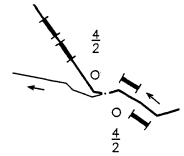
4/2	DB	Kámen Stein	Na louce, na levém břehu Černého potoka Auf einer Wiese, am linken Ufer des Schwarzbaches			
4/3	C	Kámen Stein	V bažině, na pravém břehu Černého potoka Im Sumpf, am rechten Ufer des Schwarzbaches		5	
4/4	DB	Kámen Stein	Na louce, na levém břehu Černého potoka Auf der Wiese, am linken Ufer des Schwarzbaches	Střednicí Černého potoka proti směru toku až k průsečíku s přímou spojnicí mezi hraničními znaky č. 4/5 C a č. 4/5 DB In der Mitte des Schwarzbaches bachaufwärts bis zum Schnitt mit der geraden Verbindungslinie zwischen den Grenzzeichen Nr. 4/5 C und Nr. 4/5 DB		

ČESKO-NĚMECKÉ STÁTNÍ HRANICE
část Svobodný stát Bavorsko

TSCHECHISCH-DEUTSCHE STAATSGRENZE
Teil Freistaat Bayern

POPIS STÁTNÍCH HRANIC

BESCHREIBUNG DER STAATSGRENZE

Hraniční úsek
Grenzabschnitt IX

List č.
Blatt Nr. 9

Hraniční znak Grenzzeichen				Průběh státních hranic Verlauf der Staatsgrenze	Hraniční mapa Grenzkarte List č. Blatt Nr.	Poznámka Bemerkung
Číslo Nummer	Iniciály Initialen	Vyznačení Vermarkung	Poloha Lage			
1	2	3	4	5	6	7
4/5	C	Kámen Stein	V rákosí, na pravém břehu Černého potoka Im Schilf, am rechten Ufer des Schwarzbaches	Podél přímé spojnice mezi hraničními znaky č. 4/5 C a č. 4/5 DB až k jejímu středu; od tohoto bodu státních hranic přímočaře až k hraničnímu znaku č. 4/5/0/1	5	Státní hranice probíhají jižním směrem Die Staatsgrenze verläuft in südlicher Richtung 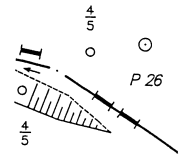
4/5	DB	Kámen Stein	Na louce, na levém břehu Černého potoka, u horní hrany svahu Auf der Wiese, am linken Ufer des Schwarzbaches, auf einer Böschungsoberkante	Entlang der geraden Verbindungslinie zwischen den Grenzzeichen Nr. 4/5 C und Nr. 4/5 DB bis zu ihrer Mitte; von diesem Grenzpunkt geradlinig bis zum Grenzzeichen Nr. 4/5/0/1		
4/5/0/1	C,D	Železná trubka Eisenrohr	V rákosí Im Schilf	Přímočaře až k hraničnímu znaku č. 4/5/0/2 Geradlinig bis zum Grenzzeichen Nr. 4/5/0/2		
4/5/0/2	C,D	Železná trubka Eisenrohr	V rákosí Im Schilf	Přímočaře až k hraničnímu znaku č. 4/5/0/3 Geradlinig bis zum Grenzzeichen Nr. 4/5/0/3		
4/5/0/3	C,D	Železná trubka Eisenrohr	U okraje rákosí Am Schilfrand	Přímočaře až k hraničnímu znaku č. 4/5/0/4 Geradlinig bis zum Grenzzeichen Nr. 4/5/0/4		

ČESKO-NĚMECKÉ STÁTNÍ HRANICE
část Svobodný stát Bavorsko

TSCHECHISCH-DEUTSCHE STAATSGRENZE
Teil Freistaat Bayern

POPIS STÁTNÍCH HRANIC

BESCHREIBUNG DER STAATSGRENZE

Hraniční úsek / Grenzabschnitt: IX

List č. / Blatt Nr.: 10

Hraniční znak Grenzzeichen				Průběh státních hranic Verlauf der Staatsgrenze	Hraniční mapa Grenzkarte List č. Blatt Nr.	Poznámka Bemerkung
Číslo Nummer	Iniciály Initialen	Vyznačení Vermarkung	Poloha Lage			
1	2	3	4	5	6	7
4/5/0/4	C,D	Železná trubka Eisenrohr	V rákosí Im Schilf	Přímočaře až k hraničnímu znaku č. 4/6 Geradlinig bis zum Grenzzeichen Nr.4/6	5	
4/6	C,DB	Kámen Stein	V rákosí Im Schilf	Přímočaře až k hraničnímu znaku č. 4/6/0/1 Geradlinig bis zum Grenzzeichen Nr. 4/6/0/1		Státní hranice probíhají východním směrem Die Staatsgrenze verläuft in östlicher Richtung
4/6/0/1	C,D	Železná trubka Eisenrohr	U okraje v rákosí Am Schilfrand	Přímočaře až k hraničnímu znaku č. 4/6/0/2 Geradlinig bis zum Grenzzeichen Nr. 4/6/0/2		
4/6/0/2	C,D	Železná trubka Eisenrohr	U okraje rákosí Am Schilfrand	Přímočaře až k hraničnímu znaku č. 4/6/0/3 Geradlinig bis zum Grenzzeichen Nr. 4/6/0/3		
4/6/0/3	C,D	Železná trubka Eisenrohr	U okraje rákosí, na levém břehu potůčku Am Schilfrand, am linken Ufer eines kleinen Baches	Přímočaře až k hraničnímu znaku č. 4/6/0/4, přes potůček Geradlinig bis zum Grenzzeichen Nr. 4/6/0/4, den kleinen Bach überquerend		

ČESKO-NĚMECKÉ STÁTNÍ HRANICE
část Svobodný stát Bavorsko

TSCHECHISCH-DEUTSCHE STAATSGRENZE
Teil Freistaat Bayern

POPIS STÁTNÍCH HRANIC

BESCHREIBUNG DER STAATSGRENZE

Hraniční úsek / Grenzabschnitt: IX

List č. / Blatt Nr.: 11

Hraniční znak Grenzzeichen				Průběh státních hranic Verlauf der Staatsgrenze	Hraniční mapa Grenzkarte	Poznámka Bemerkung
Číslo Nummer	Iniciály Initialen	Vyznačení Vermarkung	Poloha Lage		List č. Blatt Nr.	
1	2	3	4	5	6	7
4/6/0/4	C,D	Železná trubka Eisenrohr	U okraje rákosí, na pravém břehu potůčku Am Schilfrand, am rechten Ufer des kleinen Baches	Přímočaře až k hraničnímu znaku č. 4/6/0/5 Geradlinig bis zum Grenzzeichen Nr. 4/6/0/5	5	
4/6/0/5	C,D	Železná trubka Eisenrohr	U okraje rákosí Am Schilfrand	Přímočaře až k hraničnímu znaku č. 5 Geradlinig bis zum Grenzzeichen Nr. 5		
5	C,D	Kámen Stein	U okraje rákosí Am Schilfrand	Přímočaře až k hraničnímu znaku č. 5/1 Geradlinig bis zum Grenzzeichen Nr. 5/1		
5/1	C,DB	Kámen Stein	U horní hrany svahu Auf einer Böschungsoberkante	Přímočaře až k hraničnímu znaku č. 5/2 Geradlinig bis zum Grenzzeichen Nr. 5/2		Státní hranice probíhají jižním směrem Die Staatsgrenze verläuft in südlicher Richtung
5/2	C,DB	Kámen Stein	U horní hrany svahu Auf der Böschungsoberkante	Přímočaře až k hraničnímu znaku č. 5/2/0/1 Geradlinig bis zum Grenzzeichen Nr. 5/2/0/1		
5/2/0/1	C,D	Kámen Stein	V bažině Im Sumpf	Přímočaře až k hraničnímu znaku č. 5/3 Geradlinig bis zum Grenzzeichen Nr. 5/3		

ČESKO-NĚMECKÉ STÁTNÍ HRANICE
část Svobodný stát Bavorsko

TSCHECHISCH-DEUTSCHE STAATSGRENZE
Teil Freistaat Bayern

POPIS STÁTNÍCH HRANIC

BESCHREIBUNG DER STAATSGRENZE

Hraniční úsek / Grenzabschnitt: IX

List č. / Blatt Nr.: 12

Hraniční znak Grenzzeichen				Průběh státních hranic Verlauf der Staatsgrenze	Hraniční mapa Grenzkarte	Poznámka
Číslo Nummer	Iniciály Initialen	Vyznačení Vermarkung	Poloha Lage		List č. Blatt Nr.	Bemerkung
1	2	3	4	5	6	7
5/3	C,DB	Kámen Stein	V bažině, jižně od příkopu Im Sumpf, südlich eines Grabens	Přímočaře až k hraničnímu znaku č. 5/4 Geradlinig bis zum Grenzzeichen Nr. 5/4		
5/4	C,DB	Kámen Stein	U okraje skupiny listnaných stromů Am Rand einer Laubbaumgruppe	Přímočaře až k hraničnímu znaku č. 5/4/0/1 Geradlinig bis zum Grenzzeichen Nr. 5/4/0/1	5	Státní hranice probíhají východním směrem do mírného svahu Die Staatsgrenze verläuft leicht steigend in östlicher Richtung
5/4/0/1	C,D	Kámen Stein	Na louce Auf einer Wiese	Přímočaře až k hraničnímu znaku č. 5/5 Geradlinig bis zum Grenzzeichen Nr. 5/5		
5/5	C,DB	Kámen Stein	Na louce, západně od příkopu Auf der Wiese, westlich eines Grabens	Přímočaře až k hraničnímu znaku č. 5/5/0/1, podél příkopu Geradlinig bis zum Grenzzeichen Nr. 5/5/0/1, entlang des Grabens	5,6	
5/5/0/1	C,D	Kámen Stein	Na louce, jihozápadně od příkopu Auf der Wiese, südwestlich des Grabens	Přímočaře až k bodu státních hranic uprostřed mezi hraničními znaky č. 5/6 C a č. 5/6 DB, podél příkopu Geradlinig bis zum Grenzpunkt in der Mitte zwischen den Grenzzeichen Nr. 5/6 C und Nr. 5/6 DB, entlang des Grabens		

ČESKO-NĚMECKÉ STÁTNÍ HRANICE
část Svobodný stát Bavorsko

TSCHECHISCH-DEUTSCHE STAATSGRENZE
Teil Freistaat Bayern

POPIS STÁTNÍCH HRANIC

BESCHREIBUNG DER STAATSGRENZE

Hraniční úsek / Grenzabschnitt: IX

List č. / Blatt Nr.: 13

Hraniční znak Grenzzeichen				Průběh státních hranic Verlauf der Staatsgrenze	Hraniční mapa Grenzkarte	Poznámka
Číslo Nummer	Iniciály Initialen	Vyznačení Vermarkung	Poloha Lage		List č. Blatt Nr.	Bemerkung
1	2	3	4	5	6	7
5/6	C	Kámen Stein	Na louce, severně od příkopu Auf der Wiese, nördlich des Grabens	Přímočaře až k hraničnímu znaku č. 5/6/0/1, částečně podél příkopu	6	
5/6	DB	Kámen Stein	Na louce, jižně od příkopu Auf der Wiese, südlich des Grabens	Geradlinig bis zum Grenzzeichen Nr. 5/6/0/1, teilweise entlang des Grabens		
5/6/0/1	C,D	Kámen Stein	Na louce Auf der Wiese	Přímočaře až k hraničnímu znaku č. 5/7 Geradlinig bis zum Grenzzeichen Nr. 5/7		
5/7	C,DB	Kámen Stein	Na louce Auf der Wiese	Přímočaře až k hraničnímu znaku č. 5/7/0/1 Geradlinig bis zum Grenzzeichen Nr. 5/7/0/1		
5/7/0/1	C,DB	Kámen Stein	Na louce Auf der Wiese	Přímočaře až k hraničnímu znaku č. 5/8 Geradlinig bis zum Grenzzeichen Nr. 5/8		
5/8	C,DB	Kámen Stein	Na louce Auf der Wiese	Přímočaře až k hraničnímu znaku č. 5/8/0/1 Geradlinig bis zum Grenzzeichen Nr. 5/8/0/1		
5/8/0/1	C,D	Kámen Stein	Na louce Auf der Wiese	Přímočaře až k hraničnímu znaku č. 5/8/0/2 Geradlinig bis zum Grenzzeichen Nr. 5/8/0/2		

ČESKO-NĚMECKÉ STÁTNÍ HRANICE
část Svobodný stát Bavorsko

TSCHECHISCH-DEUTSCHE STAATSGRENZE
Teil Freistaat Bayern

POPIS STÁTNÍCH HRANIC

BESCHREIBUNG DER STAATSGRENZE

Hraniční úsek / Grenzabschnitt: IX

List č. / Blatt Nr.: 14

Hraniční znak / Grenzzeichen				Průběh státních hranic / Verlauf der Staatsgrenze	Hraniční mapa / Grenzkarte	Poznámka / Bemerkung
Číslo / Nummer	Iniciály / Initialen	Vyznačení / Vermarkung	Poloha / Lage		List č. / Blatt Nr.	
1	2	3	4	5	6	7
5/8/0/2	C,D	Kámen Stein	Na jihozápadním okraji lesa Am südwestlichen Rand eines Waldes	Přímočaře až k hraničnímu znaku č. 5/8/0/3, podél jižního okraje lesa Geradlinig bis zum Grenzzeichen Nr. 5/8/0/3, entlang des südlichen Waldrandes	6	
5/8/0/3	C,D	Kámen Stein	Na jižním okraji lesa Am Südrand des Waldes	Přímočaře až k hraničnímu znaku č. 5/9, podél okraje lesa Geradlinig bis zum Grenzzeichen Nr.5/9, entlang des Waldrandes		
5/9	C,DB	Kámen Stein	Na okraji lesa Am Waldrand	Přímočaře až k hraničnímu znaku č. 6, podél okraje lesa Geradlinig bis zum Grenzzeichen Nr. 6, entlang des Waldrandes		
6	C,DB	Kámen se znaky letopočet "1766" Wappenstein Jahreszahl "1766"	Na okraji lesa Am Waldrand	Přímočaře až k hraničnímu znaku č. 6/0/1, podél okraje lesa Geradlinig bis zum Grenzzeichen Nr. 6/0/1, entlang des Waldrandes	6,7	
6/0/1	C,D	Kámen Stein	Na okraji lesa Am Waldrand	Přímočaře až k hraničnímu znaku č. 6/0/2, podél okraje lesa Geradlinig bis zum Grenzzeichen Nr. 6/0/2, entlang des Waldrandes		
6/0/2	C,D	Kámen Stein	Na okraji lesa Am Waldrand	Přímočaře až k hraničnímu znaku č. 6/0/3, podél okraje lesa Geradlinig bis zum Grenzzeichen Nr. 6/0/3, entlang des Waldrandes		

ČESKO-NĚMECKÉ STÁTNÍ HRANICE
část Svobodný stát Bavorsko

TSCHECHISCH-DEUTSCHE STAATSGRENZE
Teil Freistaat Bayern

POPIS STÁTNÍCH HRANIC

BESCHREIBUNG DER STAATSGRENZE

Hraniční úsek / Grenzabschnitt: IX

List č. / Blatt Nr.: 15

Hraniční znak Grenzzeichen				Průběh státních hranic Verlauf der Staatsgrenze	Hraniční mapa Grenzkarte	Poznámka
Číslo Nummer	Iniciály Initialen	Vyznačení Vermarkung	Poloha Lage		List č. Blatt Nr.	Bemerkung
1	2	3	4	5	6	7
6/0/3	C,D	Kámen Stein	Na okraji lesa Am Waldrand	Přímočaře až k hraničnímu znaku č. 6/0/4, podél okraje lesa Geradlinig bis zum Grenzzeichen Nr. 6/0/4, entlang des Waldrandes	7	
6/0/4	C,D	Kámen Stein	Na okraji lesa Am Waldrand	Přímočaře až k hraničnímu znaku č. 6/1, podél okraje lesa Geradlinig bis zum Grenzzeichen Nr. 6/1, entlang des Waldrandes		
6/1	C,DB	Kámen Stein	Na okraji lesa Am Waldrand	Přímočaře až k hraničnímu znaku č. 6/2, podél okraje lesa Geradlinig bis zum Grenzzeichen Nr. 6/2, entlang des Waldrandes		
6/2	C,DB	Kámen Stein	Na okraji lesa Am Waldrand	Přímočaře až k hraničnímu znaku č. 6/2/0/1, podél okraje lesa Geradlinig bis zum Grenzzeichen Nr. 6/2/0/1, entlang des Waldrandes		
6/2/0/1	C,D	Kámen Stein	Na okraji lesa Am Waldrand	Přímočaře až k hraničnímu znaku č. 6/3, podél okraje lesa Geradlinig bis zum Grenzzeichen Nr. 6/3, entlang des Waldrandes		
6/3	C,DB	Kámen Stein	Na okraji lesa Am Waldrand	Přímočaře až k hraničnímu znaku č. 6/4, podél okraje lesa Geradlinig bis zum Grenzzeichen Nr. 6/4, entlang des Waldrandes		
6/4	C,DB	Kámen Stein	Na okraji lesa Am Waldrand	Přímočaře až k hraničnímu znaku č. 7, přes potůček Geradlinig bis zum Grenzzeichen Nr. 7, einen kleinen Bach überquerend		

ČESKO-NĚMECKÉ STÁTNÍ HRANICE
část Svobodný stát Bavorsko

TSCHECHISCH-DEUTSCHE STAATSGRENZE
Teil Freistaat Bayern

POPIS STÁTNÍCH HRANIC

BESCHREIBUNG DER STAATSGRENZE

Hraniční úsek / Grenzabschnitt: IX

List č. / Blatt Nr.: 16

Hraniční znak / Grenzzeichen				Průběh státních hranic / Verlauf der Staatsgrenze	Hraniční mapa / Grenzkarte	Poznámka / Bemerkung
Číslo / Nummer	Iniciály / Initialen	Vyznačení / Vermarkung	Poloha / Lage		List č. / Blatt Nr.	
1	2	3	4	5	6	7
7	C,DB	Kámen se znaky letopočet "1766" Wappenstein Jahreszahl "1766"	V lese, východně od potůčku Im Wald, östlich eines kleinen Baches	Přímočaře až k hraničnímu znaku č. 7/1, částečně podél potoka Geradlinig bis zum Grenzzeichen Nr. 7/1, teilweise entlang des Baches	7	Státní hranice probíhají jižním směrem do mírného svahu, po úbočí kopce Thierberg, potom z pozvolného svahu přes potok, dále do zalesněného svahu Die Staatsgrenze verläuft mit zunehmender Steigung in südlicher Richtung in einem Hang des Thierberges, dann allmählich fallend einen Bach querend, weiter steigend in einem bewaldeten Hang
7/1	C,DB	Kámen Stein	V lese Im Wald	Přímočaře až k hraničnímu znaku č. 7/2 Geradlinig bis zum Grenzzeichen Nr. 7/2		
7/2	C,DB	Kámen Stein	Na západním okraji lesa Am Westrand des Waldes	Přímočaře až k hraničnímu znaku č.7/3, podél okraje lesa Geradlinig bis zum Grenzzeichen Nr. 7/3, entlang des Waldrandes		
7/3	C,DB	Kámen Stein	Na okraji lesa Am Waldrand	Přímočaře až k hraničnímu znaku č. 7/4, podél okraje lesa Geradlinig bis zum Grenzzeichen Nr. 7/4, entlang des Waldrandes		
7/4	C,DB	Kámen Stein	Na okraji lesa u východního okraje cesty Am Waldrand, am östlichen Rand eines Weges	Přímočaře až k hraničnímu znaku č. 7/5, částečně podél cesty Geradlinig bis zum Grenzzeichen Nr. 7/5, teilweise entlang des Weges	7,8	
7/5	C,DB	Kámen Stein	V lese Im Wald	Přímočaře až k hraničnímu znaku č. 7/5/0/1 Geradlinig bis zum Grenzzeichen Nr. 7/5/0/1	8	

ČESKO-NĚMECKÉ STÁTNÍ HRANICE
část Svobodný stát Bavorsko

TSCHECHISCH-DEUTSCHE STAATSGRENZE
Teil Freistaat Bayern

POPIS STÁTNÍCH HRANIC

BESCHREIBUNG DER STAATSGRENZE

Hraniční úsek / Grenzabschnitt: IX

List č. / Blatt Nr.: 17

Hraniční znak / Grenzzeichen				Průběh státních hranic / Verlauf der Staatsgrenze	Hraniční mapa / Grenzkarte	Poznámka / Bemerkung
Číslo / Nummer	Iniciály / Initialen	Vyznačení / Vermarkung	Poloha / Lage		List č. / Blatt Nr.	
1	2	3	4	5	6	7
7/5/0/1	C,D	Kámen Stein	V lese, na severozápadním okraji lesní paseky Im Wald, am Nordwestrand einer Waldlichtung	Přímočaře až k hraničnímu znaku č. 7/5/0/2, podél lesní paseky Geradlinig bis zum Grenzzeichen Nr. 7/5/0/2, entlang der Waldlichtung	8	
7/5/0/2	C,D	Kámen Stein	V lese Im Wald	Přímočaře až k hraničnímu znaku č. 7/6 Geradlinig bis zum Grenzzeichen Nr. 7/6		
7/6	C,DB	Kámen Stein	V lese, na západním okraji lesní paseky Im Wald, am Westrand der Waldlichtung	Přímočaře až k hraničnímu znaku č. 7/6/0/1, podél lesní paseky Geradlinig bis zum Grenzzeichen Nr. 7/6/0/1, entlang der Waldlichtung		
7/6/0/1	C,D	Kámen Stein	V lese, na západním okraji lesní paseky Im Wald, am Westrand der Waldlichtung	Přímočaře až k hraničnímu znaku č. 8, částečně podél okraje lesa Geradlinig bis zum Grenzzeichen Nr. 8, teilweise entlang des Waldrandes		
8	C,DB	Kámen Stein	Na západním okraji lesa Am Westrand des Waldes	Přímočaře až k hraničnímu znaku č. 8/1, podél okraje lesa Geradlinig bis zum Grenzzeichen Nr. 8/1, entlang des Waldrandes		
8/1	C,DB	Kámen Stein	Na okraji lesa Am Waldrand	Přímočaře až k hraničnímu znaku č. 8/2, částečně podél okraje lesa Geradlinig bis zum Grenzzeichen Nr. 8/2, teilweise entlang des Waldrandes		

ČESKO-NĚMECKÉ STÁTNÍ HRANICE
část Svobodný stát Bavorsko

TSCHECHISCH-DEUTSCHE STAATSGRENZE
Teil Freistaat Bayern

POPIS STÁTNÍCH HRANIC

BESCHREIBUNG DER STAATSGRENZE

Hraniční úsek / Grenzabschnitt: IX

List č. / Blatt Nr.: 18

Hraniční znak Grenzzeichen				Průběh státních hranic Verlauf der Staatsgrenze	Hraniční mapa Grenzkarte	Poznámka
Číslo Nummer	Iniciály Initialen	Vyznačení Vermarkung	Poloha Lage		List č. Blatt Nr.	Bemerkung
1	2	3	4	5	6	7
8/2	C,DB	Kámen Stein	V lese Im Wald	Přímočaře až k hraničnímu znaku č. 8/2/0/1 Geradlinig bis zum Grenzzeichen Nr. 8/2/0/1		
8/2/0/1	C,D	Kámen Stein	Při okraji lesa Am Waldrand	Přímočaře až k hraničnímu znaku č. 8/3, podél okraje lesa Geradlinig bis zum Grenzzeichen Nr. 8/3, entlang des Waldrandes	8	
8/3	C,DB	Kámen Stein	Na západním okraji lesa Am Westrand des Waldes	Přímočaře až k hraničnímu znaku č. 8/4 Geradlinig bis zum Grenzzeichen Nr. 8/4		
8/4	C,DB	Kámen Stein	Na okraji lesa Am Waldrand	Přímočaře až k hraničnímu znaku č. 8/5, přes potůček Geradlinig bis zum Grenzzeichen Nr. 8/5, einen kleinen Bach überquerend	8,9	
8/5	C,DB	Kámen Stein	V lese, cca 5 m jižně od potoka Im Wald, ca. 5 m südlich des Baches	Přímočaře až k hraničnímu znaku č. 8/6 Geradlinig bis zum Grenzzeichen Nr. 8/6		
8/6	C,DB	Kámen Stein	V lese Im Wald	Přímočaře až k hraničnímu znaku č. 8/7, částečně podél cesty Geradlinig bis zum Grenzzeichen Nr. 8/7, teilweise entlang eines Weges	9	
8/7	C,DB	Kámen Stein	V lese, u východního okraje cesty Im Wald, am östlichen Wegrand	Přímočaře až k hraničnímu znaku č. 8/8, podél cesty Geradlinig bis zum Grenzzeichen Nr. 8/8, entlang des Weges		

ČESKO-NĚMECKÉ STÁTNÍ HRANICE
část Svobodný stát Bavorsko

TSCHECHISCH-DEUTSCHE STAATSGRENZE
Teil Freistaat Bayern

POPIS STÁTNÍCH HRANIC

BESCHREIBUNG DER STAATSGRENZE

Hraniční úsek / Grenzabschnitt: IX

List č. / Blatt Nr.: 19

Hraniční znak / Grenzzeichen				Průběh státních hranic / Verlauf der Staatsgrenze	Hraniční mapa / Grenzkarte	Poznámka / Bemerkung
Číslo / Nummer	Iniciály / Initialen	Vyznačení / Vermarkung	Poloha / Lage		List č. / Blatt Nr.	
1	2	3	4	5	6	7
8/8	C,DB	Kámen Stein	V lese Im Wald	Přímočaře až k hraničnímu znaku č. 8/9 Geradlinig bis zum Grenzzeichen Nr. 8/9	9	
8/9	C,DB	Kámen Stein	V lese Im Wald	Přímočaře až k hraničnímu znaku č. 8/10 Geradlinig bis zum Grenzzeichen Nr. 8/10		
8/10	C,DB	Kámen Stein	Na okraji lesa Am Waldrand	Přímočaře až k hraničnímu znaku č. 9, podél okraje lesa Geradlinig bis zum Grenzzeichen Nr. 9 , entlang des Waldrandes		Státní hranice probíhají jihozápadním směrem přes kopec Ratiště Die Staatsgrenze verläuft in südwestlicher Richtung über den Stangenruck
9	C,DB	Kámen se znaky letopočet "1766" Wappenstein Jahreszahl "1766"	Na okraji lesa, u severního okraje cesty Am Waldrand, am nördlichen Rand eines Weges	Přímočaře až k hraničnímu znaku č. 9/1, podél okraje lesa Geradlinig bis zum Grenzzeichen Nr. 9/1, entlang des Waldrandes		
9/1	C,DB	Kámen Stein	Na okraji lesa Am Waldrand	Přímočaře až k hraničnímu znaku č. 9/2, částečně podél cesty Geradlinig bis zum Grenzzeichen Nr. 9/2, teilweise entlang eines Weges	9,10	
9/2	C,DB	Kámen Stein	V lese, na východním okraji cesty Im Wald, am östlichen Wegrand	Přímočaře až k hraničnímu znaku č. 9/3 Geradlinig bis zum Grenzzeichen Nr. 9/3	10	

ČESKO-NĚMECKÉ STÁTNÍ HRANICE
část Svobodný stát Bavorsko

TSCHECHISCH-DEUTSCHE STAATSGRENZE
Teil Freistaat Bayern

POPIS STÁTNÍCH HRANIC

BESCHREIBUNG DER STAATSGRENZE

Hraniční úsek / Grenzabschnitt: IX

List č. / Blatt Nr.: 20

Hraniční znak Grenzzeichen				Průběh státních hranic Verlauf der Staatsgrenze	Hraniční mapa Grenzkarte	Poznámka
Číslo Nummer	Iniciály Initialen	Vyznačení Vermarkung	Poloha Lage		List č. Blatt Nr.	Bemerkung
1	2	3	4	5	6	7
9/3	C,DB	Kámen Stein	V lese, na skalním bloku Im Wald, auf einem Felsblock	Přímočaře až k hraničnímu znaku č. 9/4 Geradlinig bis zum Grenzzeichen Nr. 9/4	10	
9/4	C,DB	Kámen Stein	V lese, na okraji lesní paseky Im Wald, am Rand einer Waldlichtung	Přímočaře až k hraničnímu znaku č. 9/5 Geradlinig bis zum Grenzzeichen Nr. 9/5		
9/5	C,DB	Kámen Stein	V lese, na severním svahu kopce Ratiště Im Wald, am Nordhang des Stangenrucks	Přímočaře až k hraničnímu znaku č. 9/6 Geradlinig bis zum Grenzzeichen Nr. 9/6		
9/6	C,DB	Kámen Stein	V lese, na vrcholu kopce Ratiště, na skále Im Wald, auf dem Stangenruck, auf einem Felsen	Přímočaře až k hraničnímu znaku č. 9/7 Geradlinig bis zum Grenzzeichen Nr. 9/7		
9/7	C,DB	Kámen Stein	V lese, na jižním svahu kopce Ratiště Im Wald, am Südhang des Stangenrucks	Přímočaře až k hraničnímu znaku č. 9/8 Geradlinig bis zum Grenzzeichen Nr. 9/8		
9/8	C,DB	Kámen Stein	V lese Im Wald	Přímočaře až k hraničnímu znaku č. 9/9, částečně podél cesty Geradlinig bis zum Grenzzeichen Nr. 9/9, teilweise entlang eines Weges		

ČESKO-NĚMECKÉ STÁTNÍ HRANICE
část Svobodný stát Bavorsko

TSCHECHISCH-DEUTSCHE STAATSGRENZE
Teil Freistaat Bayern

POPIS STÁTNÍCH HRANIC

BESCHREIBUNG DER STAATSGRENZE

Hraniční úsek / Grenzabschnitt IX

List č. / Blatt Nr. 21

Hraniční znak / Grenzzeichen				Průběh státních hranic / Verlauf der Staatsgrenze	Hraniční mapa / Grenzkarte	Poznámka / Bemerkung
Číslo / Nummer	Iniciály / Initialen	Vyznačení / Vermarkung	Poloha / Lage		List č. / Blatt Nr.	
1	2	3	4	5	6	7
9/9	C,DB	Kámen Stein	V lese Im Wald	Přímočaře až k hraničnímu znaku č. 9/10, částečně podél cesty Geradlinig bis zum Grenzzeichen Nr. 9/10, teilweise entlang des Weges	10	
9/10	C,DB	Kámen Stein	V lese, u východního okraje cesty Im Wald, am östlichen Wegrand	Přímočaře až k hraničnímu znaku č. 10, podél cesty Geradlinig bis zum Grenzzeichen Nr. 10, entlang des Weges		
10	C,DB	Kámen se znaky Wappenstein	V lese, v sedle u jižního okraje zatáčející cesty Im Wald, auf einem Sattel, am südlichen Rand einer Wegbiegung	Přímočaře až k hraničnímu znaku č. 10/1 Geradlinig bis zum Grenzzeichen Nr. 10/1	10,11	Státní hranice probíhají jihovýchodním směrem po východním svahu Čertova kamene a kopce Hohenstein, potom kopcovitým terénem Die Staatsgrenze verläuft in südöstlicher Richtung am Osthang des Teufelsberges und des Hohensteins, dann über hügeliges Gelände
10/1	C,DB	Kámen Stein	V lese Im Wald	Přímočaře až k hraničnímu znaku č. 10/2 Geradlinig bis zum Grenzzeichen Nr. 10/2	11	
10/2	C,DB	Kámen Stein	V lese, u severovýchodního okraje cesty Im Wald, am nordöstlichen Rand eines Weges	Přímočaře až k hraničnímu znaku č. 10/3, podél cesty Geradlinig bis zum Grenzzeichen Nr. 10/3, entlang des Weges		
10/3	C,DB	Kámen Stein	V lese, u východního okraje cesty Im Wald, am Ostrand des Weges	Přímočaře až k hraničnímu znaku č. 10/4, podél cesty Geradlinig bis zum Grenzzeichen Nr. 10/4, entlang des Weges		

ČESKO-NĚMECKÉ STÁTNÍ HRANICE
část Svobodný stát Bavorsko

TSCHECHISCH-DEUTSCHE STAATSGRENZE
Teil Freistaat Bayern

POPIS STÁTNÍCH HRANIC

BESCHREIBUNG DER STAATSGRENZE

Hraniční úsek
Grenzabschnitt IX

List č.
Blatt Nr. 22

Hraniční znak Grenzzeichen				Průběh státních hranic Verlauf der Staatsgrenze	Hraniční mapa Grenzkarte List č. Blatt Nr.	Poznámka Bemerkung
Číslo Nummer	Iniciály Initialen	Vyznačení Vermarkung	Poloha Lage			
1	2	3	4	5	6	7
10/4	C,DB	Kámen Stein	V lese, u východního okraje cesty Im Wald, am Ostrand des Weges	Přímočaře až k hraničnímu znaku č. 10/5 Geradlinig bis zum Grenzzeichen Nr. 10/5		
10/5	C,DB	Kámen Stein	V lese Im Wald	Přímočaře až k hraničnímu znaku č. 10/6 Geradlinig bis zum Grenzzeichen Nr. 10/6		
10/6	C,DB	Kámen Stein	V lese Im Wald	Přímočaře až k hraničnímu znaku č. 10/6/0/1 Geradlinig bis zum Grenzzeichen Nr. 10/6/0/1	11	
10/6/0/1	C,D	Kámen Stein	V lese Im Wald	Přímočaře až k hraničnímu znaku č. 10/7 Geradlinig bis zum Grenzzeichen Nr. 10/7		
10/7	C,DB	Kámen Stein	V lese Im Wald	Přímočaře až k hraničnímu znaku č. 10/8 Geradlinig bis zum Grenzzeichen Nr. 10/8		
10/8	C,DB	Kámen Stein	V lese Im Wald	Přímočaře až k hraničnímu znaku č. 10/9 Geradlinig bis zum Grenzzeichen Nr. 10/9	11,12	
10/9	C,DB	Kámen Stein	V lese Im Wald	Přímočaře až k hraničnímu znaku č. 11 Geradlinig bis zum Grenzzeichen Nr. 11	12	

ČESKO-NĚMECKÉ STÁTNÍ HRANICE
část Svobodný stát Bavorsko

TSCHECHISCH-DEUTSCHE STAATSGRENZE
Teil Freistaat Bayern

POPIS STÁTNÍCH HRANIC

BESCHREIBUNG DER STAATSGRENZE

Hraniční úsek / Grenzabschnitt: IX

List č. / Blatt Nr.: 23

Hraniční znak / Grenzzeichen				Průběh státních hranic / Verlauf der Staatsgrenze	Hraniční mapa / Grenzkarte	Poznámka / Bemerkung
Číslo / Nummer	Iniciály / Initialen	Vyznačení / Vermarkung	Poloha / Lage		List č. / Blatt Nr.	
1	2	3	4	5	6	7
11	C,DB	Kámen Stein	V lese Im Wald	Přímočaře až k hraničnímu znaku č. 11/1 Geradlinig bis zum Grenzzeichen Nr. 11/1	12	
11/1	C,DB	Kámen Stein	V lese Im Wald	Přímočaře až k hraničnímu znaku č. 11/2 Geradlinig bis zum Grenzzeichen Nr. 11/2		
11/2	C,DB	Kámen Stein	V lese Im Wald	Přímočaře až k hraničnímu znaku č. 11/3 Geradlinig bis zum Grenzzeichen Nr. 11/3		
11/3	C,DB	Kámen Stein	V lese Im Wald	Přímočaře až k hraničnímu znaku č. 11/4 Geradlinig bis zum Grenzzeichen Nr. 11/4		
11/4	C,DB	Kámen Stein	V lese Im Wald	Přímočaře až k hraničnímu znaku č. 11/5, protínají dva malé příkopy Geradlinig bis zum Grenzzeichen Nr. 11/5, zwei kleine Gräben überquerend		
11/5	C,DB	Kámen Stein	V lese Im Wald	Přímočaře až k hraničnímu znaku č. 12 Geradlinig bis zum Grenzzeichen Nr. 12		
12	C,D	Kámen Stein	U východního okraje louky, na začátku lesní cesty Am östlichen Rand einer Wiese, am Beginn eines Waldweges	Přímočaře až k hraničnímu znaku č. 12/1, podél cesty Geradlinig bis zum Grenzzeichen Nr. 12/1, entlang des Weges		Státní hranice probíhají východním směrem Die Staatsgrenze verläuft im östlicher Richtung

ČESKO-NĚMECKÉ STÁTNÍ HRANICE
část Svobodný stát Bavorsko

TSCHECHISCH-DEUTSCHE STAATSGRENZE
Teil Freistaat Bayern

POPIS STÁTNÍCH HRANIC

BESCHREIBUNG DER STAATSGRENZE

Hraniční úsek / Grenzabschnitt: IX

List č. / Blatt Nr.: 24

Hraniční znak Grenzzeichen				Průběh státních hranic Verlauf der Staatsgrenze	Hraniční mapa Grenzkarte List č. Blatt Nr.	Poznámka Bemerkung
Číslo Nummer	Iniciály Initialen	Vyznačení Vermarkung	Poloha Lage			
1	2	3	4	5	6	7
12/1	C,DB	Kámen Stein	V lese, u severozápadního okraje cesty Im Wald, am nordwestlichen Rand des Weges	Přímočaře až k hraničnímu znaku č. 12/2, podél cesty Geradlinig bis zum Grenzzeichen Nr. 12/2, entlang des Weges	12	
12/2	C,DB	Kámen Stein	V lese Im Wald	Přímočaře až k hraničnímu znaku č. 12/3 Geradlinig bis zum Grenzzeichen Nr. 12/3	12,13	
12/3	C,DB	Kámen Stein	V lese Im Wald	Přímočaře až k hraničnímu znaku č. 12/4 Geradlinig bis zum Grenzzeichen Nr. 12/4		
12/4	C,DB	Kámen Stein	V lese Im Wald	Přímočaře až k hraničnímu znaku č. 12/5, částečně podle cesty Geradlinig bis zum Grenzzeichen Nr. 12/5, teilweise entlang des Weges	13	
12/5	C,DB	Kámen Stein	V lese Im Wald	Přímočaře až k hraničnímu znaku č.12/6 Geradlinig bis zum Grenzzeichen Nr.12/6		
12/6	C,DB	Kámen Stein	V lese Im Wald	Přímočaře až k hraničnímu znaku č. 12/7 Geradlinig bis zum Grenzzeichen Nr. 12/7		
12/7	C,DB	Kámen Stein	V lese Im Wald	Přímočaře až k bodu státních hranic uprostřed mezi hraničními znaky č. 12/8 C a č. 12/8 DB Geradlinig bis zum Grenzpunkt in der Mitte zwischen den Grenzzeichen Nr. 12/8 C und Nr. 12/8 DB		

ČESKO-NĚMECKÉ STÁTNÍ HRANICE
část Svobodný stát Bavorsko

TSCHECHISCH-DEUTSCHE STAATSGRENZE
Teil Freistaat Bayern

POPIS STÁTNÍCH HRANIC

BESCHREIBUNG DER STAATSGRENZE

Hraniční úsek / Grenzabschnitt: IX

List č. / Blatt Nr.: 25

Hraniční znak Grenzzeichen				Průběh státních hranic Verlauf der Staatsgrenze	Hraniční mapa Grenzkarte List č. Blatt Nr.	Poznámka Bemerkung
Číslo Nummer	Iniciály Initialen	Vyznačení Vermarkung	Poloha Lage			
1	2	3	4	5	6	7
12/8	C	Kámen Stein	V lese, na severním okraji hraniční cesty Im Wald, am Nordrand eines Grenzweges	Jako lomená přímka středem hraniční cesty až k bodu státních hranic uprostřed mezi hraničními znaky č. 12/9 C a č. 12/9 D	13	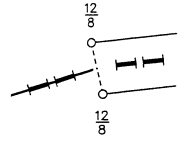
12/8	DB	Kámen Stein	V lese, na jižním okraji hraniční cesty Im Wald, am Südrand des Grenzweges	Als gebrochene Linie in der Mitte des Grenzweges bis zum Grenzpunkt in der Mitte zwischen den Grenzzeichen Nr. 12/9 C und Nr. 12/9 DB		
12/9	C	Kámen Stein	V lese, na severním okraji hraniční cesty Im Wald, am Nordrand des Grenzweges	Přímočaře středem hraniční cesty až k bodu státních hranic uprostřed mezi hraničními znaky č. 12/10 C a č. 12/10 DB		
12/9	D	Kámen Stein	V lese, na jižním okraji hraniční cesty Im Wald, am Südrand des Grenzweges	Geradlinig in der Mitte des Grenzweges bis zum Grenzpunkt in der Mitte zwischen den Grenzzeichen Nr. 12/10 C und Nr. 12/10 DB		
12/10	C	Kámen Stein	V lese, na severním okraji hraniční cesty Im Wald, am Nordrand des Grenzweges	Přímočaře středem hraniční cesty až k bodu státních hranic uprostřed mezi hraničními znaky č. 12/11 C a č. 12/11 DB		
12/10	DB	Kámen Stein	V lese, na jižním okraji hraniční cesty Im Wald, am Südrand des Grenzweges	Geradlinig in der Mitte des Grenzweges bis zum Grenzpunkt in der Mitte zwischen den Grenzzeichen Nr. 12/11 C und Nr. 12/11 DB		

ČESKO-NĚMECKÉ STÁTNÍ HRANICE
část Svobodný stát Bavorsko

TSCHECHISCH-DEUTSCHE STAATSGRENZE
Teil Freistaat Bayern

POPIS STÁTNÍCH HRANIC

BESCHREIBUNG DER STAATSGRENZE

Hraniční úsek / Grenzabschnitt: IX

List č. / Blatt Nr.: 26

Hraniční znak Grenzzeichen				Průběh státních hranic / Verlauf der Staatsgrenze	Hraniční mapa Grenzkarte List č. / Blatt Nr.	Poznámka / Bemerkung
Číslo Nummer	Iniciály Initialen	Vyznačení Vermarkung	Poloha Lage			
1	2	3	4	5	6	7
12/11	C	Kámen Stein	V lese, na severním okraji hraniční cesty, na pravém břehu Flekovského potoka Im Wald, am Nordrand des Grenzweges, am rechten Ufer des Glaitbaches	Podél přímé spojnice mezi hraničními znaky č. 12/11 C a č. 12/11 DB až k průsečíku se střednicí Flekovského potoka; od tohoto bodu státních hranic střednicí Flekovského potoka proti směru toku až k průsečíku s přímou spojnicí mezi hraničními znaky č. 12/12 C a č. 12/12 C/DB	13	Státní hranice probíhají jihovýchodním směrem střednicí Flekovského potoka Die Staatsgrenze verläuft in südöstlicher Richtung in der Mitte des Glaitbaches
12/11	DB	Kámen Stein	V lese, na jižním okraji hraniční cesty na levém břehu Flekovského potoka Im Wald, am Südrand des Grenzweges, am linken Ufer des Glaitbaches	Entlang der geraden Verbindungslinie zwischen den Grenzzeichen Nr. 12/11 C und Nr. 12/11 DB bis zum Schnitt mit der Mittellinie des Glaitbaches; von diesem Grenzpunkt in der Mitte des Glaitbaches bachaufwärts bis zum Schnitt mit der geraden Verbindungslinie zwischen den Grenzzeichen Nr. 12/12 C und Nr. 12/12 C/DB		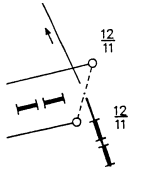
12/12	C	Kámen Stein	Na okraji lesa, na pravém břehu Flekovského potoka Am Waldrand, am rechten Ufer des Glaitbaches	Podél přímé spojnice mezi hraničními znaky č. 12/12 C a č. 12/12 C/DB až k hraničnímu znaku č. 12/12 C/DB Entlang der geraden Verbindungslinie zwischen den Grenzzeichen Nr. 12/12 C und Nr. 12/12 C/DB bis zum Grenzzeichen Nr. 12/12 C/DB		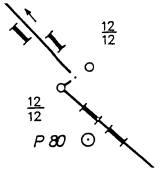
12/12	C,DB	Kámen Stein	Na okraji lesa, na levém břehu Flekovského potoka Am Waldrand, am linken Ufer des Glaitbaches	Přímočaře až k hraničnímu znaku č. 12/12/0/1, podél okraje lesa Geradlinig bis zum Grenzzeichen Nr. 12/12/0/1, entlang des Waldrandes		
12/12 / 0/1	C,D	Kámen Stein	Na okraji lesa Am Waldrand	Přímočaře až k hraničnímu znaku č. 12/13, podél okraje lesa Geradlinig bis zum Grenzzeichen Nr. 12/13, entlang des Waldrande		Státní hranice probíhají východním směrem do mírného svahu Die Staatsgrenze verläuft leicht steigend in östlicher Richtung

ČESKO-NĚMECKÉ STÁTNÍ HRANICE
část Svobodný stát Bavorsko

TSCHECHISCH-DEUTSCHE STAATSGRENZE
Teil Freistaat Bayern

POPIS STÁTNÍCH HRANIC

BESCHREIBUNG DER STAATSGRENZE

Hraniční úsek / Grenzabschnitt: IX

List č. / Blatt Nr.: 27

Hraniční znak / Grenzzeichen				Průběh státních hranic / Verlauf der Staatsgrenze	Hraniční mapa / Grenzkarte	Poznámka / Bemerkung
Číslo / Nummer	Iniciály / Initialen	Vyznačení / Vermarkung	Poloha / Lage		List č. / Blatt Nr.	
1	2	3	4	5	6	7
12/13	C,DB	Kámen Stein	Na okraji lesa Am Waldrand	Přímočaře až k hraničnímu znaku č. 12/13/0/1, podél okraje lesa Geradlinig bis zum Grenzzeichen Nr.12/13/0/1, entlang des Waldrandes	13	
12/13 / 0/1	C,D	Kámen Stein	Na okraji lesa Am Waldrand	Přímočaře až k hraničnímu znaku č. 12/13/0/2, podél okraje lesa Geradlinig bis zum Grenzzeichen Nr. 12/13/0/2, entlang des Waldrandes		
12/13 / 0/2	C,D	Kámen Stein	Na okraji lesa Am Waldrand	Přímočaře až k hraničnímu znaku č. 12/14, podél okraje lesa Geradlinig bis zum Grenzzeichen Nr. 12/14, entlang des Waldrandes		
12/14	C,DB	Kámen Stein	Na okraji lesa Am Waldrand	Přímočaře až k hraničnímu znaku č. 13, podél okraje lesa Geradlinig bis zum Grenzzeichen Nr. 13, entlang des Waldrandes		
13	C,DB	Kámen se znaky letopočet "1766" Wappenstein Jahreszahl "1766"	Na hraničním přechodu Svatá Kateřina - Neukirchen b. Hl. Blut, na okraji lesa, u západního okraje silnice Am Grenzübergang Svatá Kateřina/St. Katharina - Neukirchen b. Hl. Blut, am Waldrand, am westlichen Rand einer Straße	Přímočaře až k hraničnímu znaku č. 14, přes silnici Geradlinig bis zum Grenzzeichen Nr. 14, die Straße überquerend		

ČESKO-NĚMECKÉ STÁTNÍ HRANICE
část Svobodný stát Bavorsko

TSCHECHISCH-DEUTSCHE STAATSGRENZE
Teil Freistaat Bayern

POPIS STÁTNÍCH HRANIC

BESCHREIBUNG DER STAATSGRENZE

Hraniční úsek / Grenzabschnitt: IX

List č. / Blatt Nr.: 28

Hraniční znak Grenzzeichen				Průběh státních hranic Verlauf der Staatsgrenze	Hraniční mapa Grenzkarte	Poznámka Bemerkung
Číslo Nummer	Iniciály Initialen	Vyznačení Vermarkung	Poloha Lage		List č. Blatt Nr.	
1	2	3	4	5	6	7
14	C,DB	Kámen se znaky letopočet "1766" Wappenstein Jahreszahl "1766"	Na hraničním přechodu Svatá Kateřina - Neukirchen b. Hl. Blut, na okraji lesa, u východního okraje silnice Am Grenzübergang Svatá Kateřina/St. Katharina - Neukirchen b. Hl. Blut, am Waldrand, am östlichen Rand der Straße	Přímočaře až k hraničnímu znaku č. 14/1, podél okraje lesa Geradlinig bis zum Grenzzeichen Nr.14/1, entlang des Waldrandes	13	
14/1	C,DB	Kámen Stein	Na okraji lesa Am Waldrand	Přímočaře až k hraničnímu znaku č. 14/2, podél okraje lesa Geradlinig bis zum Grenzzeichen Nr.14/2, entlang des Waldrandes	13,14	Státní hranice probíhají nejdříve východním směrem z mírného svahu, potom jižním směrem ze svahu s přibývajícím spádem až k Chodské Úhlavě Die Staatsgrenze verläuft leicht fallend zunächts in östlicher Richtung, dann in südlicher Richtung mit zunehmendem Gefälle bis zum Anglbach
14/2	C,DB	Kámen Stein	Na okraji lesa Am Waldrand	Přímočaře až k hraničnímu znaku č. 14/2/0/1, podél okraje lesa Geradlinig bis zum Grenzzeichen Nr. 14/2/0/1, entlang des Waldrandes	14	
14/2/0/1	C,D	Kámen Stein	Na okraji lesa Am Waldrand	Přímočaře až k hraničnímu znaku č. 14/2/0/2, podél okraje lesa Geradlinig bis zum Grenzzeichen Nr. 14/2/0/2, entlang des Waldrandes		
14/2/0/2	C,D	Kámen Stein	Na okraji lesa Am Waldrand	Přímočaře až k hraničnímu znaku č. 14/3, podél okraje lesa, přes malý příkop Geradlinig bis zum Grenzzeichen Nr. 14/3, entlang des Waldrandes, einen kleinen Graben überquerend		

ČESKO-NĚMECKÉ STÁTNÍ HRANICE
část Svobodný stát Bavorsko

TSCHECHISCH-DEUTSCHE STAATSGRENZE
Teil Freistaat Bayern

POPIS STÁTNÍCH HRANIC

BESCHREIBUNG DER STAATSGRENZE

Hraniční úsek / Grenzabschnitt: IX

List č. / Blatt Nr.: 29

Hraniční znak Grenzzeichen				Průběh státních hranic Verlauf der Staatsgrenze	Hraniční mapa Grenzkarte List č. Blatt Nr.	Poznámka Bemerkung
Číslo Nummer	Iniciály Initialen	Vyznačení Vermarkung	Poloha Lage			
1	2	3	4	5	6	7
14/3	C,DB	Kámen Stein	Na okraji lesa, cca 1 m severně od malého příkopu Am Waldrand, ca. 1m nördlich des kleinen Grabens	Přímočaře až k hraničnímu znaku č. 14/3/0/1, podél okraje lesa a malého příkopu Geradlinig bis zum Grenzzeichen Nr. 14/3/0/1, entlang des Waldrandes und des kleinen Grabens	14	
14/3/0/1	C,D	Kámen Stein	Na okraji lesa, cca 1 m severně malého příkopu Am Waldrand, ca. 1 m nördlich des kleinen Grabens	Přímočaře až k hraničnímu znaku č. 14/3/0/2, podél okraje lesa, částečně podél malého příkopu Geradlinig bis zum Grenzzeichen Nr.14/3/0/2, entlang des Waldrandes, teilweise entlang des kleinen Grabens		
14/3/0/2	C,D	Kámen Stein	Na okraji lesa Am Waldrand	Přímočaře až k hraničnímu znaku č. 14/4, podél okraje lesa Geradlinig bis zum Grenzzeichen Nr. 14/4, entlang des Waldrandes		
14/4	C,DB	Kámen Stein	Na okraji lesa Am Waldrand	Přímočaře až k hraničnímu znaku č. 14/4/0/1, podél okraje lesa Geradlinig bis zum Grenzzeichen Nr. 14/4/0/1, entlang des Waldrandes		
14/4/0/1	C,D	Kámen Stein	Na okraji lesa Am Waldrand	Přímočaře až k hraničnímu znaku č. 14/4/0/2 Geradlinig bis zum Grenzzeichen Nr. 14/4/0/2		
14/4/0/2	C,D	Kámen Stein	Na louce Auf einer Wiese	Přímočaře až k hraničnímu znaku č. 14/5 Geradlinig bis zum Grenzzeichen Nr. 14/5		

ČESKO-NĚMECKÉ STÁTNÍ HRANICE
část Svobodný stát Bavorsko

TSCHECHISCH-DEUTSCHE STAATSGRENZE
Teil Freistaat Bayern

POPIS STÁTNÍCH HRANIC

BESCHREIBUNG DER STAATSGRENZE

Hraniční úsek / Grenzabschnitt: IX

List č. / Blatt Nr.: 30

Hraniční znak Grenzzeichen				Průběh státních hranic Verlauf der Staatsgrenze	Hraniční mapa Grenzkarte List č. Blatt Nr.	Poznámka Bemerkung
Číslo Nummer	Iniciály Initialen	Vyznačení Vermarkung	Poloha Lage			
1	2	3	4	5	6	7
14/5	C,DB	Kámen Stein	U okraje řady stromů Am Rand einer Baumreihe	Přímočaře až k hraničnímu znaku č. 14/5/0/1, podél řady stromů Geradlinig bis zum Grenzzeichen Nr. 14/5/0/1, entlang der Baumreihe	14	
14/5/0/1	C,D	Kámen Stein	U okraje řady stromů Am Rand der Baumreihe	Přímočaře až k hraničnímu znaku č. 14/5/0/2, podél řady stromů Geradlinig bis zum Grenzzeichen Nr. 14/5/0/2, entlang der Baumreihe		
14/5/0/2	C,D	Kámen Stein	U okraje řady stromů Am Rand der Baumreihe	Přímočaře až k hraničnímu znaku č. 14/5/0/3, podél řady stromů Geradlinig bis zum Grenzzeichen Nr. 14/5/0/3, entlang der Baumreihe		
14/5/0/3	C,D	Kámen Stein	U okraje řady stromů Am Rand der Baumreihe	Přímočaře až k hraničnímu znaku č. 14/6, podél řady stromů Geradlinig bis zum Grenzzeichen Nr. 14/6, entlang der Baumreihe		
14/6	C,DB	Kámen Stein	Na okraji řady stromů, cca 10 m jihozápadně od silnice Am Rand der Baumreihe, ca. 10 m südwestlich einer Straße	Přímočaře až k hraničnímu znaku č. 14/6/0/1, podél řady stromů Geradlinig bis zum Grenzzeichen Nr. 14/6/0/1, entlang der Baumreihe		
14/6/0/1	C,D	Kámen Stein	Na okraji řady stromů, cca 10 m jihozápadně od silnice Am Rand der Baumreihe, ca. 10 m südwestlich der Straße	Přímočaře až k hraničnímu znaku č. 14/7, podél řady stromů Geradlinig bis zum Grenzzeichen Nr. 14/7, entlang der Baumreihe		

ČESKO-NĚMECKÉ STÁTNÍ HRANICE
část Svobodný stát Bavorsko

TSCHECHISCH-DEUTSCHE STAATSGRENZE
Teil Freistaat Bayern

POPIS STÁTNÍCH HRANIC

BESCHREIBUNG DER STAATSGRENZE

Hraniční úsek / Grenzabschnitt: IX

List č. / Blatt Nr.: 31

Hraniční znak Grenzzeichen				Průběh státních hranic Verlauf der Staatsgrenze	Hraniční mapa Grenzkarte List č. Blatt Nr.	Poznámka Bemerkung
Číslo Nummer	Iniciály Initialen	Vyznačení Vermarkung	Poloha Lage			
1	2	3	4	5	6	7
14/7	C,DB	Kámen Stein	Na okraji řady stromů, cca 8 m jiho-západně od silnice Am Rand der Baumreihe, ca. 8 m südwestlich der Straße	Přímočaře až k hraničnímu znaku č. 14/7/0/1, podél řady stromů Geradlinig bis zum Grenzzeichen Nr. 14/7/0/1, entlang der Baumreihe	14	
14/7/0/1	C,D	Kámen Stein	Na okraji řady stromů, cca 8 m jiho-západně od silnice Am Rand der Baumreihe, ca. 8 m südwestlich der Straße	Přímočaře až k hraničnímu znaku č. 14/7/0/2, podél řady stromů Geradlinig bis zum Grenzzeichen Nr. 14/7/0/2, entlang der Baumreihe		
14/7/0/2	C,D	Kámen Stein	Na okraji řady stromů, cca 10 m jiho-západně od silnice Am Rand der Baumreihe, ca. 10 m südwestlich der Straße	Přímočaře až k hraničnímu znaku č. 14/8, podél řady stromů Geradlinig bis zum Grenzzeichen Nr. 14/8, entlang der Baumreihe		
14/8	C,DB	Kámen Stein	U okraje řady stromů Am Rand der Baumreihe	Přímočaře až k hraničnímu znaku č. 14/8/0/1, podél řady stromů Geradlinig bis zum Grenzzeichen Nr. 14/8/0/1, entlang der Baumreihe		
14/8/0/1	C,D	Kámen Stein	U západního okraje řady stromů Am westlichen Rand der Baumreihe	Přímočaře až k hraničnímu znaku č. 14/9, podél řady stromů Geradlinig bis zum Grenzzeichen Nr. 14/9, entlang der Baumreihe		
14/9	C,DB	Kámen Stein	Na okraji lesa Am Waldrand	Přímočaře až k hraničnímu znaku č. 14/10, podél okraje lesa Geradlinig bis zum Grenzzeichen Nr. 14/10, entlang des Waldrandes		

ČESKO-NĚMECKÉ STÁTNÍ HRANICE
část Svobodný stát Bavorsko

TSCHECHISCH-DEUTSCHE STAATSGRENZE
Teil Freistaat Bayern

POPIS STÁTNÍCH HRANIC

BESCHREIBUNG DER STAATSGRENZE

Hraniční úsek / Grenzabschnitt: IX

List č. / Blatt Nr.: 32

Hraniční znak Grenzzeichen				Průběh státních hranic Verlauf der Staatsgrenze	Hraniční mapa Grenzkarte List č. Blatt Nr.	Poznámka Bemerkung
Číslo Nummer	Iniciály Initialen	Vyznačení Vermarkung	Poloha Lage			
1	2	3	4	5	6	7
14/10	C,DB	Kámen Stein	Na okraji lesa Am Waldrand	Přímočaře až k hraničnímu znaku č. 14/11, podél okraje lesa Geradlinig bis zum Grenzzeichen Nr. 14/11, entlang des Waldrandes	14	
14/11	C,DB	Kámen Stein	Na okraji lesa Am Waldrand	Přímočaře až k hraničnímu znaku č. 14/12, podél okraje lesa Geradlinig bis zum Grenzzeichen Nr. 14/12, entlang des Waldrandes		
14/12	C,DB	Kámen Stein	Na okraji lesa Am Waldrand	Přímočaře až k hraničnímu znaku č. 14/12/0/1, podél okraje lesa Geradlinig bis zum Grenzzeichen Nr. 14/12/0/1, entlang des Waldrandes		
14/12 | 0/1	C,D	Kámen Stein	Na okraji lesa Am Waldrand	Přímočaře až k hraničnímu znaku č. 15 C/DB Geradlinig bis zum Grenzzeichen Nr. 15 C/DB	14,15	
15	C,DB	Kámen se znaky Wappenstein	Na okraji lesa, na levém břehu Chodské Úhlavy Am Waldrand, am linken Ufer des Anglbaches	Podél přímé spojnice mezi hraničními znaky č. 15 C/DB a č. 15 C až k průsečíku se střednicí Chodské Úhlavy; od tohoto bodu státních hranic střednicí Chodské Úhlavy proti směru toku		Státní hranice probíhají jižním směrem středem Chodské Úhlavy Die Staatsgrenze verläuft in südlicher Richtung in der Mitte des Anglbaches
15	C	Kámen se znaky letopočet "1766" Wappenstein Jahreszahl "1766"	Na okraji lesa, na pravém břehu Chodské Úhlavy Am Waldrand, am rechten Ufer des Anglbaches	Entlang der geraden Verbindungslinie zwischen den Grenzzeichen Nr. 15 C/DB und Nr. 15 C bis zum Schnitt mit der Mittellinie des Anglbaches; von diesem Grenzpunkt in der Mitte des Anglbaches bachaufwärts		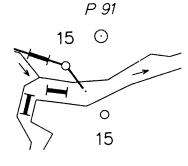

ČESKO-NĚMECKÉ STÁTNÍ HRANICE
část Svobodný stát Bavorsko

TSCHECHISCH-DEUTSCHE STAATSGRENZE
Teil Freistaat Bayern

POPIS STÁTNÍCH HRANIC

BESCHREIBUNG DER STAATSGRENZE

Hraniční úsek / Grenzabschnitt: IX

List č. / Blatt Nr.: 33

Hraniční znak Grenzzeichen				Průběh státních hranic Verlauf der Staatsgrenze	Hraniční mapa Grenzkarte	Poznámka
Číslo Nummer	Iniciály Initialen	Vyznačení Vermarkung	Poloha Lage		List č. Blatt Nr.	Bemerkung
1	2	3	4	5	6	7
15/1	DB	Kámen Stein	Na louce, na levém břehu Chodské Úhlavy Auf einer Wiese, am linken Ufer des Anglbaches	Střednicí Chodské Úhlavy proti směru toku In der Mitte des Anglbaches bachaufwärts	15	
15/2	C	Kámen Stein	Na louce, na pravém břehu Chodské Úhlavy Auf der Wiese, am rechten Ufer des Anglbaches			
15/3	DB	Kámen Stein	Na louce, na levém břehu Chodské Úhlavy Auf der Wiese, am linken Ufer des Anglbaches			
15/4	C	Kámen Stein	V lese, na pravém břehu Chodské Úhlavy Im Wald, am rechten Ufer des Anglbaches			
15/5	DB	Kámen Stein	V lese, na levém břehu Chodské Úhlavy Im Wald, am linken Ufer des Anglbaches			

ČESKO-NĚMECKÉ STÁTNÍ HRANICE
část Svobodný stát Bavorsko

TSCHECHISCH-DEUTSCHE STAATSGRENZE
Teil Freistaat Bayern

POPIS STÁTNÍCH HRANIC

BESCHREIBUNG DER STAATSGRENZE

Hraniční úsek / Grenzabschnitt: IX

List č. / Blatt Nr.: 34

Hraniční znak Grenzzeichen				Průběh státních hranic Verlauf der Staatsgrenze	Hraniční mapa Grenzkarte List č. Blatt Nr.	Poznámka Bemerkung
Číslo Nummer	Iniciály Initialen	Vyznačení Vermarkung	Poloha Lage			
1	2	3	4	5	6	7
15/6	C	Kámen Stein	V lese, na pravém břehu Chodské Úhlavy Im Wald, am rechten Ufer des Anglbaches	Střednicí Chodské Úhlavy proti směru toku, od soutoku dvou ramen střednicí západního ramene proti směru toku In der Mitte des Anglbaches bachaufwärts, ab dem Zusammenfluß zweier Arme in der Mitte des westlichen Armes	15	
15/7	DB	Kámen Stein	Na okraji lesa, na levém břehu západního ramene Chodské Úhlavy, u východního okraje cesty Am Waldrand, am linken Ufer des westlichen Armes des Anglbaches, am Ostrand eines Weges	Střednicí západního ramene Chodské Úhlavy, proti směru toku In der Mitte des westlichen Armes des Anglbaches bachaufwärts		
15/8	C	Kámen Stein	Na louce, na pravém břehu západního ramene Chodské Úhlavy Auf einer Wiese, am rechten Ufer des westlichen Armes des Anglbaches	Střednicí západního ramene Chodské Úhlavy proti směru toku, od místa rozdvojení koryta střednicí Chodské Úhlavy proti směru toku In der Mitte des westlichen Armes des Anglbaches, ab der Verzweigungsstelle des Bachbettes in der Mitte des Anglbaches bachaufwärts		Státní hranice probíhají jihovýchodním směrem střednicí Chodské Úhlavy Die Staatsgrenze verläuft in südöstlicher Richtung in der Mitte des Anglbaches
15/9	DB	Kámen Stein	Na okraji lesa, na levém břehu Chodské Úhlavy Am Waldrand, am linken Ufer des Anglbaches	Střednicí Chodské Úhlavy proti směru toku In der Mitte des Anglbaches bachaufwärts	15,16	
15/10	C	Kámen Stein	Na louce, na pravém břehu Chodské Úhlavy proti ústí potůčku Auf der Wiese, am rechten Ufer des Anglbaches gegenüber einer Bacheinmündung			

ČESKO-NĚMECKÉ STÁTNÍ HRANICE
část Svobodný stát Bavorsko

TSCHECHISCH-DEUTSCHE STAATSGRENZE
Teil Freistaat Bayern

POPIS STÁTNÍCH HRANIC

BESCHREIBUNG DER STAATSGRENZE

Hraniční úsek / Grenzabschnitt: IX

List č. / Blatt Nr.: 35

Hraniční znak Grenzzeichen				Průběh státních hranic Verlauf der Staatsgrenze	Hraniční mapa Grenzkarte List č. Blatt Nr.	Poznámka Bemerkung
Číslo Nummer	Iniciály Initialen	Vyznačení Vermarkung	Poloha Lage			
1	2	3	4	5	6	7
15/11	DB	Kámen Stein	Při okraji lesa, na levém břehu Chodské Úhlavy Am Waldrand, am linken Ufer des Anglbaches	Střednicí Chodské Úhlavy proti směru toku	16	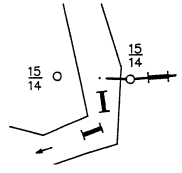
15/12	C	Kámen Stein	V lese, na pravém břehu Chodské Úhlavy Im Wald, am rechten Ufer des Anglbaches	In der Mitte des Anglbaches bachaufwärts		
15/13	DB	Kámen Stein	V lese, na levém břehu Chodské Úhlavy Im Wald, am linken Ufer des Anglbaches	Střednicí Chodské Úhlavy proti směru toku až k průsečíku s přímou spojnicí mezi hraničními znaky č. 15/14 C a č. 15/14 C/DB In der Mitte des Anglbaches bachaufwärts bis zum Schnitt mit der geraden Verbindungslinie zwischen den Grenzzeichen Nr. 15/14 C und Nr. 15/14 C/DB		
15/14	C	Kámen Stein	Při okraji lesa, na pravém břehu Chodské Úhlavy Am Waldrand, am rechten Ufer des Anglbaches	Podél přímé spojnice mezi hraničními znaky č. 15/14 C a č. 15/14 C/DB až k hraničnímu znaku č. 15/14 C/DB Entlang der geraden Verbindungslinie zwischen den Grenzzeichen Nr. 15/14 C und Nr. 15/14 C/DB bis zum Grenzzeichen 15/14 C/DB		
15/14	C,DB	Kámen Stein	Na louce, na levém břehu Chodské Úhlavy Auf einer Wiese, am linken Ufer des Anglbaches	Přímočaře až k hraničnímu znaku č. 15/15 C/DB Geradlinig bis zum Grenzzeichen Nr. 15/15 C/DB		

ČESKO-NĚMECKÉ STÁTNÍ HRANICE
část Svobodný stát Bavorsko

TSCHECHISCH-DEUTSCHE STAATSGRENZE
Teil Freistaat Bayern

POPIS STÁTNÍCH HRANIC

BESCHREIBUNG DER STAATSGRENZE

Hraniční úsek / Grenzabschnitt: IX

List č. / Blatt Nr.: 36

Hraniční znak Grenzzeichen				Průběh státních hranic Verlauf der Staatsgrenze	Hraniční mapa Grenzkarte List č. Blatt Nr.	Poznámka Bemerkung
Číslo Nummer	Iniciály Initialen	Vyznačení Vermarkung	Poloha Lage			
1	2	3	4	5	6	7
15/15	C,DB	Kámen Stein	Na louce, na levém břehu potoka Chodská Úhlava Auf der Wiese, am linken Ufer des Anglbaches	Podél přímé spojnice hraničních znaků č. 15/15 C/DB a 15/15 C až k průsečíku se střednicí Chodské Úhlavy; od tohoto bodu státních hranic střednicí Chodské Úhlavy proti směru toku až k průsečíku se spojnicí hraničních znaků č. 15/16 DB a č. 15/16 C/DB	16	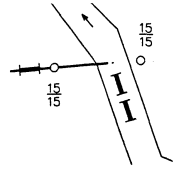
15/15	C	Kámen Stein	Na louce, na pravém břehu potoka Chodská Úhlava Auf der Wiese, am rechten Ufer des Anglbaches	Entlang der geraden Verbindungslinie zwischen den Grenzzeichen Nr.15/15 C/DB und Nr. 15/15 C bis zum Schnitt mit der Mittellinie des Anglbaches; von diesem Grenzpunkt in der Mitte des Anglbaches bachaufwärts bis zum Schnitt mit der geraden Verbindungslinie zwischen den Grenzzeichen Nr. 15/16 DB und Nr. 15/16 C/DB		
15/16	DB	Kámen Stein	Na louce, na levém břehu potoka Chodská Úhlava Auf der Wiese, am linken Ufer des Angelbaches	Podél přímé spojnice mezi hraničními znaky č. 15/16 DB a č. 15/16 C/DB až k hraničnímu znaku č. 15/16 C/DB Entlang der geraden Verbindungslinie zwischen den Grenzzeichen Nr. 15/16 DB und Nr. 15/16 C/DB bis zum Grenzzeichen Nr. 15/16 C/DB		
15/16	C,DB	Kámen Stein	Na okraji lesa, na pravém břehu potoka Chodská Úhlava Am Waldrand, am rechten Ufer des Anglbaches	Přímočaře až k hraničnímu znaku č. 15/16/0/1 Geradlinig bis zum Grenzzeichen Nr. 15/16/0/1		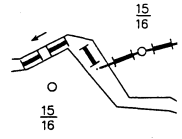
15/16/0/1	C,D	Kámen Stein	Na okraji lesa Am Waldrand	Přímočaře až k hraničnímu znaku č. 15/16/0/2 Geradlinig bis zum Grenzzeichen Nr. 15/16/0/2		

ČESKO-NĚMECKÉ STÁTNÍ HRANICE
část Svobodný stát Bavorsko

TSCHECHISCH-DEUTSCHE STAATSGRENZE
Teil Freistaat Bayern

POPIS STÁTNÍCH HRANIC

BESCHREIBUNG DER STAATSGRENZE

Hraniční úsek / Grenzabschnitt: IX

List č. / Blatt Nr.: 37

Hraniční znak Grenzzeichen				Průběh státních hranic Verlauf der Staatsgrenze	Hraniční mapa Grenzkarte	Poznámka Bemerkung
Číslo Nummer	Iniciály Initialen	Vyznačení Vermarkung	Poloha Lage		List č. Blatt Nr.	
1	2	3	4	5	6	7
15/16/0/2	C,D	Kámen Stein	Na okraji lesa Am Waldrand	Přímočaře až k hraničnímu znaku č. 15/17 Geradlinig bis zum Grenzzeichen Nr. 15/17	16	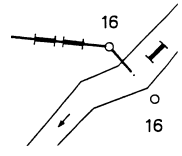
15/17	C,DB	Kámen Stein	Na okraji lesa Am Waldrand	Přímočaře až k hraničnímu znaku č. 15/17/0/1 Geradlinig bis zum Grenzzeichen Nr. 15/17/0/1		
15/17/0/1	C,D	Kámen Stein	Na okraji lesa Am Waldrand	Přímočaře až k hraničnímu znaku č. 16 C,DB Geradlinig bis zum Grenzzeichen Nr. 16 C,DB		
16	C,DB	Kámen Stein	Na okraji lesa, na pravém břehu potoka Chodská Úhlava Am Waldrand, am rechten Ufer des Anglbaches	Podél přímé spojnice mezi hraničními znaky č. 16 C/DB a č. 16 DB až k průsečíku se střednicí Chodské Úhlavy; od tohoto bodu státních hranic střednicí Chodské Úhlavy proti směru toku		
16	DB	Kámen Stein	Na louce, na levém břehu potoka Chodská Úhlava Auf einer Wiese, am linken Ufer des Anglbaches	Entlang der geraden Verbindungslinie zwischen den Grenzzeichen Nr. 16 C/DB und Nr. 16 DB bis zum Schnitt mit der Mittellinie des Anglbaches; von diesem Grenzpunkt in der Mitte des Anglbaches bachaufwärts		
16/1	C	Kámen Stein	V lese, na pravém břehu Chodské Úhlavy Im Wald, am rechten Ufer des Anglbaches	Střednicí Chodské Úhlavy proti směru toku In der Mitte des Anglbaches bachaufwärts		

ČESKO-NĚMECKÉ STÁTNÍ HRANICE
část Svobodný stát Bavorsko

TSCHECHISCH-DEUTSCHE STAATSGRENZE
Teil Freistaat Bayern

POPIS STÁTNÍCH HRANIC

BESCHREIBUNG DER STAATSGRENZE

Hraniční úsek / Grenzabschnitt: IX

List č. / Blatt Nr.: 38

Hraniční znak Grenzzeichen				Průběh státních hranic Verlauf der Staatsgrenze	Hraniční mapa Grenzkarte	Poznámka
Číslo Nummer	Iniciály Initialen	Vyznačení Vermarkung	Poloha Lage		List č. Blatt Nr.	Bemerkung
1	2	3	4	5	6	7
16/2	DB	Kámen Stein	V lese, na levém břehu Chodské Úhlavy Im Wald, am linken Ufer des Anglbaches	Střednicí Chodské Úhlavy proti směru toku In der Mitte des Anglbaches bachaufwärts	16	
16/3	C	Kámen Stein	V lese, na pravém břehu Chodské Úhlavy, proti ústí potůčku Im Wald, am rechten Ufer des Anglbaches, gegenüber der Einmündung eines kleinen Baches			
16/4	DB	Kámen Stein	V lese, na levém břehu Chodské Úhlavy Im Wald, am linken Ufer des Anglbaches		16,17	
16/5	C	Kámen Stein	V lese, na pravém břehu Chodské Úhlavy jihovýchodně od zaústění potoka Im Wald, am rechten Ufer des Anglbaches südöstlich einer Bacheinmündung			Státní hranice probíhají východním směrem střednicí Chodské Úhlavy Die Staatsgrenze verläuft in östlicher Richtung in der Mitte des Anglbaches
16/6	DB	Kámen Stein	V lese, na levém břehu Chodské Úhlavy Im Wald, am linken Ufer des Anglbaches		17	

ČESKO-NĚMECKÉ STÁTNÍ HRANICE
část Svobodný stát Bavorsko

TSCHECHISCH-DEUTSCHE STAATSGRENZE
Teil Freistaat Bayern

POPIS STÁTNÍCH HRANIC

BESCHREIBUNG DER STAATSGRENZE

Hraniční úsek / Grenzabschnitt: IX

List č. / Blatt Nr.: 39

Hraniční znak / Grenzzeichen				Průběh státních hranic / Verlauf der Staatsgrenze	Hraniční mapa / Grenzkarte	Poznámka / Bemerkung
Číslo / Nummer	Iniciály / Initialen	Vyznačení / Vermarkung	Poloha / Lage		List č. / Blatt Nr.	
1	2	3	4	5	6	7
16/7	C	Kámen / Stein	V lese, na pravém břehu Chodské Úhlavy / Im Wald, am rechten Ufer des Anglbaches			
16/8	DB	Kámen / Stein	V lese, na levém břehu Chodské Úhlavy / Im Wald, am linken Ufer des Anglbaches			
16/9	C	Kámen / Stein	Na okraji, na pravém břehu Chodské Úhlavy / Am Waldrand, am rechten Ufer des Anglbaches	Střednicí Chodské Úhlavy proti směru toku / In der Mitte des Anglbaches bachaufwärts	17	
16/10	DB	Kámen / Stein	Na louce, na levém břehu Chodské Úhlavy / Auf einer Wiese, am linken Ufer des Anglbaches			
16/11	C	Kámen / Stein	Na okraji lesa, na pravém břehu Chodské Úhlavy / Am Waldrand, am rechten Ufer des Anglbaches			

ČESKO-NĚMECKÉ STÁTNÍ HRANICE
část Svobodný stát Bavorsko

POPIS STÁTNÍCH HRANIC

Hraniční úsek
Grenzabschnitt IX

TSCHECHISCH-DEUTSCHE STAATSGRENZE
Teil Freistaat Bayern

BESCHREIBUNG DER STAATSGRENZE

List č.
Blatt Nr. 40

Hraniční znak Grenzzeichen				Průběh státních hranic Verlauf der Staatsgrenze	Hraniční mapa Grenzkarte	Poznámka Bemerkung
Číslo Nummer	Iniciály Initialen	Vyznačení Vermarkung	Poloha Lage		List č. Blatt Nr.	
1	2	3	4	5	6	7
16/12	DB	Kámen Stein	Na louce, na levém břehu Chodské Úhlavy Auf der Wiese, am linken Ufer des Anglbaches	Střednicí Chodské Úhlavy proti směru toku In der Mitte des Anglbaches bachaufwärts	17	
16/13	C	Kámen Stein	Na okraji lesa, na pravém břehu Chodské Úhlavy Am Waldrand, am rechten Ufer des Anglbaches	Střednicí Chodské Úhlavy proti směru toku až k průsečíku s prodlouženou střednicí Lomničky In der Mitte des Anglbaches bachaufwärts bis zum Schnitt mit der verlängerten Mittellinie des Helmbaches		
17	DB	Kámen Stein	Na louce, západně od ústí Lomničky do Chodské Úhlavy, na levém břehu Lomničky Auf der Wiese, westlich der Einmündung des Helmbaches in den Anglbach, am linken Ufer des Helmbaches		17,18	Státní hranice probíhají jihovýchodním směrem do stále strmějšího zalesněného svahu Die Staatsgrenze verläuft steigend in südöstlicher Richtung an einem steiler werdenden bewaldeten Hang
17/1	C	Kámen Stein	Na okraji lesa, na pravém břehu Lomničky Am Waldrand, am rechten Ufer des Helmbaches	Střednicí Lomničky proti směru toku In der Mitte des Helmbaches bachaufwärts	18	
17/2	DB	Kámen Stein	Na okraji lesa, na levém břehu Lomničky na severovýchodním okraji cesty Am Waldrand, am linken Ufer des Helmbaches, am nordöstlichen Rand eines Weges			

ČESKO-NĚMECKÉ STÁTNÍ HRANICE
část Svobodný stát Bavorsko

TSCHECHISCH-DEUTSCHE STAATSGRENZE
Teil Freistaat Bayern

POPIS STÁTNÍCH HRANIC

BESCHREIBUNG DER STAATSGRENZE

Hraniční úsek / Grenzabschnitt: IX

List č. / Blatt Nr.: 41

Hraniční znak / Grenzzeichen				Průběh státních hranic / Verlauf der Staatsgrenze	Hraniční mapa / Grenzkarte List č. / Blatt Nr.	Poznámka / Bemerkung
Číslo / Nummer	Iniciály / Initialen	Vyznačení / Vermarkung	Poloha / Lage			
1	2	3	4	5	6	7
17/3	C	Kámen Stein	V lese, na pravém břehu Lomničky Im Wald, am rechten Ufer des Helmbaches	Střednicí Lomničky proti směru toku In der Mitte des Helmbaches bachaufwärts	18	
17/4	DB	Kámen Stein	V lese, na levém břehu Lomničky Im Wald, am linken Ufer des Helmbaches			
17/5	C	Kámen Stein	V lese, na pravém břehu Lomničky Im Wald, am rechten Ufer des Helmbaches			
17/6	DB	Kámen Stein	V lese, na levém břehu Lomničky Im Wald, am linken Ufer des Helmbaches			
17/7	C	Kámen Stein	V lese, na pravém břehu Lomničky Im Wald, am rechten Ufer des Helmbaches		18,19	
17/8	DB	Kámen Stein	V lese, na levém břehu Lomničky Im Wald, am linken Ufer des Helmbaches		19	Státní hranice probíhají jižním směrem do strmého zalesněného svahu Die Staatsgrenze verläuft steigend in südlicher Richtung, an einem steilen bewaldeten Hang

ČESKO-NĚMECKÉ STÁTNÍ HRANICE
část Svobodný stát Bavorsko

TSCHECHISCH-DEUTSCHE STAATSGRENZE
Teil Freistaat Bayern

POPIS STÁTNÍCH HRANIC

BESCHREIBUNG DER STAATSGRENZE

Hraniční úsek / Grenzabschnitt: IX

List č. / Blatt Nr.: 42

Hraniční znak Grenzzeichen				Průběh státních hranic Verlauf der Staatsgrenze	Hraniční mapa Grenzkarte List č. Blatt Nr.	Poznámka Bemerkung
Číslo Nummer	Iniciály Initialen	Vyznačení Vermarkung	Poloha Lage			
1	2	3	4	5	6	7
17/9	C	Kámen Stein	V lese, na pravém břehu Lomničky Im Wald, am rechten Ufer des Helmbaches	Střednicí Lomničky proti směru toku	19	
17/10	DB	Kámen Stein	V lese, na levém břehu Lomničky Im Wald, am linken Ufer des Helmbaches	In der Mitte des Helmbaches bachaufwärts		
17/11	C	Kámen Stein	V lese, na pravém břehu Lomničky Im Wald, am rechten Ufer des Helmbaches	Střednicí Lomničky proti směru toku až k průsečíku s přímou spojnicí mezi hraničními znaky č. 17/12 C a č. 17/12 DB In der Mitte des Helmbaches bachaufwärts bis zum Schnitt mit der geraden Verbindungslinie zwischen den Grenzzeichen Nr. 17/12 C und Nr. 17/12 DB		
17/12	C	Kámen Stein	V lese, na pravém břehu Lomničky Im Wald, am rechten Ufer des Helmbaches	Podél přímé spojnice mezi hraničními znaky č. 17/12 C a č. 17/12 DB až k jejímu středu; od tohoto bodu státních hranic přímočaře až k hraničnímu znaku č. 17/13		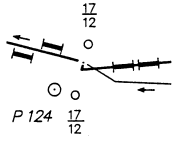
17/12	DB	Kámen Stein	V lese, na levém břehu Lomničky Im Wald, am linken Ufer des Helmbaches	Entlang der geraden Verbindungslinie zwischen den Grenzzeichen Nr. 17/12 C und Nr. 17/12 DB bis zu ihrer Mitte; von diesem Grenzpunkt geradlinig bis zum Grenzzeichen Nr. 17/13		

ČESKO-NĚMECKÉ STÁTNÍ HRANICE
část Svobodný stát Bavorsko

TSCHECHISCH-DEUTSCHE STAATSGRENZE
Teil Freistaat Bayern

POPIS STÁTNÍCH HRANIC

BESCHREIBUNG DER STAATSGRENZE

Hraniční úsek / Grenzabschnitt IX

List č. / Blatt Nr. 43

Hraniční znak Grenzzeichen				Průběh státních hranic Verlauf der Staatsgrenze	Hraniční mapa Grenzkarte List č. Blatt Nr.	Poznámka Bemerkung
Číslo Nummer	Iniciály Initialen	Vyznačení Vermarkung	Poloha Lage			
1	2	3	4	5	6	7
17/13	C,DB	Kámen Stein	V lese, na pravém břehu Lomničky, ve svahu Im Wald, am rechten Ufer des Helmbaches, an einem Hang	Přímočaře až k hraničnímu znaku č. 17/14, podél potoka Lomničky Geradlinig bis zum Grenzzeichen Nr. 17/14, entlang des Helmbaches	19	
17/14	C,DB	Kámen Stein	V lese, na pravém břehu Lomničky, v prudkém svahu Im Wald, am rechten Ufer des Helmbaches, an einem steilen Hang	Přímočaře až k hraničnímu znaku č. 17/15, podél Lomničky Geradlinig bis zum Grenzzeichen Nr. 17/15, entlang des Helmbaches		Státní hranice probíhají jižním směrem do stále pozvolnějšího svahu až k Holubí studánce Die Staatsgrenze verläuft steigend in südlicher Richtung bis zum Taubenbrunnen
17/15	C,DB	Kámen Stein	V lese, na pravém břehu Lomničky, ve svahu Im Wald, am rechten Ufer des Helmbaches, am Hang	Přímočaře až k hraničnímu znaku č. 17/16, částečně podél Lomničky Geradlinig bis zum Grenzzeichen Nr. 17/16, teilweise entlang des Helmbaches		
17/16	C,DB	Kámen Stein	V lese Im Wald	Přímočaře až k hraničnímu znaku č. 17/17 Geradlinig bis zum Grenzzeichen Nr. 17/17		
17/17	C,DB	Kámen Stein	V lese Im Wald	Přímočaře až k hraničnímu znaku č. 17/18 Geradlinig bis zum Grenzzeichen Nr. 17/18	19,20	
17/18	C,DB	Kámen Stein	V lese Im Wald	Přímočaře až k hraničnímu znaku č. 17/19 Geradlinig bis zum Grenzzeichen Nr. 17/19	20	

ČESKO-NĚMECKÉ STÁTNÍ HRANICE
část Svobodný stát Bavorsko

TSCHECHISCH-DEUTSCHE STAATSGRENZE
Teil Freistaat Bayern

POPIS STÁTNÍCH HRANIC

BESCHREIBUNG DER STAATSGRENZE

Hraniční úsek / Grenzabschnitt: IX

List č. / Blatt Nr.: 44

Hraniční znak Grenzzeichen				Průběh státních hranic Verlauf der Staatsgrenze	Hraniční mapa Grenzkarte List č. Blatt Nr.	Poznámka Bemerkung
Číslo Nummer	Iniciály Initialen	Vyznačení Vermarkung	Poloha Lage			
1	2	3	4	5	6	7
17/19	C,DB	Kámen Stein	V lese Im Wald	Přímočaře až k hraničnímu znaku č. 18 Geradlinig bis zum Grenzzeichen Nr. 18	20	
18	C,DB	Kámen Stein	V lese, u Holubí studánky Im Wald, beim Taubenbrunnen	Přímočaře až k hraničnímu znaku č. 18/0/1 Geradlinig bis zum Grenzzeichen Nr. 18/0/1		Státní hranice probíhají jihozápadním směrem do svahu Die Staatsgrenze verläuft steigend in südwestlicher Richtung
18 / 0/1		Znak na skále Felsmarke	V lese, na balvanu Im Wald, auf einem Felsblock	Přímočaře až k hraničnímu znaku č. 18/1 Geradlinig bis zum Grenzzeichen Nr. 18/1		
18/1	C,DB	Kámen Stein	V lese, u jihovýchodního okraje cesty Im Wald, am Südostrand eines Weges	Přímočaře až k hraničnímu znaku č. 18/2, podél cesty Geradlinig bis zum Grenzzeichen Nr. 18/2, entlang des Weges		
18/2	C,DB	Kámen Stein	V lese, u jihovýchodního okraje cesty Im Wald, am Südostrand des Weges	Přímočaře až k hraničnímu znaku č. 18/3, podél cesty Geradlinig bis zum Grenzzeichen Nr. 18/3, entlang des Weges		
18/3	C,DB	Kámen Stein	V lese, u jihovýchodního okraje cesty, u rozdvojení cest Im Wald, am Südostrand des Weges, bei einer Weggabelung	Přímočaře až k hraničnímu znaku č. 18/4 Geradlinig bis zum Grenzzeichen Nr. 18/4		

ČESKO-NĚMECKÉ STÁTNÍ HRANICE
část Svobodný stát Bavorsko

TSCHECHISCH-DEUTSCHE STAATSGRENZE
Teil Freistaat Bayern

POPIS STÁTNÍCH HRANIC

BESCHREIBUNG DER STAATSGRENZE

Hraniční úsek / Grenzabschnitt: IX

List č. / Blatt Nr.: 45

Hraniční znak Grenzzeichen				Průběh státních hranic Verlauf der Staatsgrenze	Hraniční mapa Grenzkarte List č. Blatt Nr.	Poznámka Bemerkung
Číslo Nummer	Iniciály Initialen	Vyznačení Vermarkung	Poloha Lage			
1	2	3	4	5	6	7
18/4	C,DB	Kámen Stein	V lese Im Wald	Přímočaře až k hraničnímu znaku č. 18/5 Geradlinig bis zum Grenzzeichen Nr. 18/5	20	Státní hranice probíhají jihovýchodním směrem přes dva horské hřebeny ke kopci Jägerhübel Die Staatsgrenze verläuft in südöstlicher Richtung über zwei Bergrücken zum Jägerhübel
18/5	C,DB	Kámen Stein	U okraje lesní paseky Am Rand einer Waldlichtung	Přímočaře až k hraničnímu znaku č. 18/5/0/1 Geradlinig bis zum Grenzzeichen Nr. 18/5/0/1		
18/5/0/1	C,D	Kámen Stein	U okraje lesní paseky Am Rand der Waldlichtung	Přímočaře až k hraničnímu znaku č. 18/5/0/2 Geradlinig bis zum Grenzzeichen Nr. 18/5/0/2		
18/5/0/2	C,D	Kámen Stein	U okraje lesní paseky Am Rand der Waldlichtung	Přímočaře až k hraničnímu znaku č. 18/6 Geradlinig bis zum Grenzzeichen Nr. 18/6		
18/6	C,DB	Kámen Stein	V lese Im Wald	Přímočaře až k hraničnímu znaku č. 18/6/0/1 Geradlinig bis zum Grenzzeichen Nr. 18/6/0/1		
18/6/0/1	C,D	Kámen Stein	V lese Im Wald	Přímočaře až k hraničnímu znaku č. 18/6/0/2 Geradlinig bis zum Grenzzeichen Nr. 18/6/0/2		

ČESKO-NĚMECKÉ STÁTNÍ HRANICE
část Svobodný stát Bavorsko

TSCHECHISCH-DEUTSCHE STAATSGRENZE
Teil Freistaat Bayern

POPIS STÁTNÍCH HRANIC

BESCHREIBUNG DER STAATSGRENZE

Hraniční úsek
Grenzabschnitt IX

List č.
Blatt Nr. 46

Hraniční znak Grenzzeichen				Průběh státních hranic Verlauf der Staatsgrenze	Hraniční mapa Grenzkarte List č. Blatt Nr.	Poznámka Bemerkung
Číslo Nummer	Iniciály Initialen	Vyznačení Vermarkung	Poloha Lage			
1	2	3	4	5	6	7
18/6/0/2	C,D	Kámen Stein	V lese Im Wald	Přímočaře až k hraničnímu znaku č. 18/6/0/3 Geradlinig bis zum Grenzzeichen Nr. 18/6/0/3	20	
18/6/0/3	C,D	Kámen Stein	V lese Im Wald	Přímočaře až k hraničnímu znaku č. 18/6/0/4 Geradlinig bis zum Grenzzeichen Nr. 18/6/0/4		
18/6/0/4	C,D	Kámen Stein	V lese Im Wald	Přímočaře až k hraničnímu znaku č. 18/6/0/5 Geradlinig bis zum Grenzzeichen Nr. 18/6/0/5		
18/6/0/5	C,D	Kámen Stein	V lese Im Wald	Přímočaře až k hraničnímu znaku č. 18/7 Geradlinig bis zum Grenzzeichen Nr. 18/7		
18/7	C,DB	Kámen Stein	V lese Im Wald	Přímočaře až k hraničnímu znaku č. 18/8 Geradlinig bis zum Grenzzeichen Nr. 18/8		
18/8	C,DB	Kámen Stein	V lese Im Wald	Přímočaře až k hraničnímu znaku č. 18/9 Geradlinig bis zum Grenzzeichen Nr. 18/9		

ČESKO-NĚMECKÉ STÁTNÍ HRANICE
část Svobodný stát Bavorsko

TSCHECHISCH-DEUTSCHE STAATSGRENZE
Teil Freistaat Bayern

POPIS STÁTNÍCH HRANIC

BESCHREIBUNG DER STAATSGRENZE

Hraniční úsek / Grenzabschnitt: IX

List č. / Blatt Nr.: 47

Hraniční znak / Grenzzeichen				Průběh státních hranic / Verlauf der Staatsgrenze	Hraniční mapa / Grenzkarte	Poznámka / Bemerkung
Číslo / Nummer	Iniciály / Initialen	Vyznačení / Vermarkung	Poloha / Lage		List č. / Blatt Nr.	
1	2	3	4	5	6	7
18/9	C,DB	Kámen Stein	V lese, na nejvyšším místě horského hřebenu Im Wald, auf der höchsten Stelle eines Bergrückens	Přímočaře až k hraničnímu znaku č. 18/10 Geradlinig bis zum Grenzzeichen Nr. 18/10	20	
18/10	C,DB	Kámen Stein	V lese Im Wald	Přímočaře až k hraničnímu znaku č. 18/10/0/1 Geradlinig bis zum Grenzzeichen Nr. 18/10/0/1		
18/10/0/1	C,D	Kámen Stein	V lese Im Wald	Přímočaře až k hraničnímu znaku č. 18/10/0/2 Geradlinig bis zum Grenzzeichen Nr. 18/10/0/2		
18/10/0/2	C,D	Kámen Stein	V lese Im Wald	Přímočaře až k hraničnímu znaku č. 18/10/0/3 Geradlinig bis zum Grenzzeichen Nr. 18/10/0/3		
18/10/0/3	C,D	Kámen Stein	V lese Im Wald	Přímočaře až k hraničnímu znaku č. 18/11 Geradlinig bis zum Grenzzeichen Nr. 18/11		
18/11	C,DB	Kámen Stein	V lese Im Wald	Přímočaře až k hraničnímu znaku č. 18/11/0/1 Geradlinig bis zum Grenzzeichen Nr. 18/11/0/1		

ČESKO-NĚMECKÉ STÁTNÍ HRANICE
část Svobodný stát Bavorsko

TSCHECHISCH-DEUTSCHE STAATSGRENZE
Teil Freistaat Bayern

POPIS STÁTNÍCH HRANIC

BESCHREIBUNG DER STAATSGRENZE

Hraniční úsek / Grenzabschnitt: IX

List č. / Blatt Nr.: 48

Hraniční znak / Grenzzeichen				Průběh státních hranic / Verlauf der Staatsgrenze	Hraniční mapa / Grenzkarte	Poznámka / Bemerkung
Číslo / Nummer	Iniciály / Initialen	Vyznačení / Vermarkung	Poloha / Lage		List č. / Blatt Nr.	
1	2	3	4	5	6	7
18/11/0/1	C,D	Kámen / Stein	V lese / Im Wald	Přímočaře až k hraničnímu znaku č. 18/12 Geradlinig bis zum Grenzzeichen Nr. 18/12	20	
18/12	C,DB	Kámen / Stein	V lese / Im Wald	Přímočaře až k hraničnímu znaku č. 18/12/0/1 Geradlinig bis zum Grenzzeichen Nr. 18/12/0/1	20,21	
18/12/0/1	C,D	Kámen / Stein	V lese / Im Wald	Přímočaře až k hraničnímu znaku č. 18/13 Geradlinig bis zum Grenzzeichen Nr. 18/13		
18/13	C,DB	Kámen / Stein	V lese / Im Wald	Přímočaře až k hraničnímu znaku č. 18/13/0/1 Geradlinig bis zum Grenzzeichen Nr. 18/13/0/1		
18/13/0/1	C,D	Kámen / Stein	V lese / Im Wald	Přímočaře až k hraničnímu znaku č. 18/13/0/2 Geradlinig bis zum Grenzzeichen Nr.18/13/0/2	21	
18/13/0/2	C,D	Kámen / Stein	V lese / Im Wald	Přímočaře až k hraničnímu znaku č. 18/13/0/3 Geradlinig bis zum Grenzzeichen Nr. 18/13/0/3		
18/13/0/3	C,D	Kámen / Stein	V lese / Im Wald	Přímočaře až k hraničnímu znaku č. 18/13/0/4 Geradlinig bis zum Grenzzeichen Nr. 18/13/0/4		

ČESKO-NĚMECKÉ STÁTNÍ HRANICE
část Svobodný stát Bavorsko

TSCHECHISCH-DEUTSCHE STAATSGRENZE
Teil Freistaat Bayern

POPIS STÁTNÍCH HRANIC

BESCHREIBUNG DER STAATSGRENZE

Hraniční úsek / Grenzabschnitt: IX

List č. / Blatt Nr.: 49

Hraniční znak / Grenzzeichen				Průběh státních hranic / Verlauf der Staatsgrenze	Hraniční mapa / Grenzkarte	Poznámka / Bemerkung
Číslo / Nummer	Iniciály / Initialen	Vyznačení / Vermarkung	Poloha / Lage		List č. / Blatt Nr.	
1	2	3	4	5	6	7
18/13/0/4	C,D	Kámen Stein	V lese Im Wald	Přímočaře až k hraničnímu znaku č. 18/13/0/5 Geradlinig bis zum Grenzzeichen Nr. 18/13/0/5	21	
18/13/0/5	C,D	Kámen Stein	V lese Im Wald	Přímočaře až k hraničnímu znaku č. 18/13/0/6 Geradlinig bis zum Grenzzeichen Nr. 18/13/0/6		
18/13/0/6	C,D	Kámen Stein	V lese Im Wald	Přímočaře až k hraničnímu znaku č. 18/14 Geradlinig bis zum Grenzzeichen Nr. 18/14		
18/14	C,DB	Kámen Stein	V lese Im Wald	Přímočaře až k hraničnímu znaku č. 18/14/0/1 Geradlinig bis zum Grenzzeichen Nr. 18/14/0/1		
18/14/0/1	C,D	Kámen Stein	V lese Im Wald	Přímočaře až k hraničnímu znaku č. 18/14/0/2 Geradlinig bis zum Grenzzeichen Nr. 18/14/0/2		
18/14/0/2	C,D	Kámen Stein	V lese Im Wald	Přímočaře až k hraničnímu znaku č. 18/14/0/3 Geradlinig bis zum Grenzzeichen Nr. 18/14/0/3		

ČESKO-NĚMECKÉ STÁTNÍ HRANICE
část Svobodný stát Bavorsko

TSCHECHISCH-DEUTSCHE STAATSGRENZE
Teil Freistaat Bayern

POPIS STÁTNÍCH HRANIC

BESCHREIBUNG DER STAATSGRENZE

Hraniční úsek / Grenzabschnitt: IX

List č. / Blatt Nr.: 50

Hraniční znak / Grenzzeichen				Průběh státních hranic / Verlauf der Staatsgrenze	Hraniční mapa / Grenzkarte	Poznámka / Bemerkung
Číslo / Nummer	Iniciály / Initialen	Vyznačení / Vermarkung	Poloha / Lage		List č. / Blatt Nr.	
1	2	3	4	5	6	7
18/14/0/3	C,D	Kámen Stein	V lese Im Wald	Přímočaře až k hraničnímu znaku č. 18/14/0/4 Geradlinig bis zum Grenzzeichen Nr. 18/14/0/4	21	
18/14/0/4	C,D	Kámen Stein	V lese Im Wald	Přímočaře až k hraničnímu znaku č. 18/15 Geradlinig bis zum Grenzzeichen Nr. 18/15		
18/15	C,DB	Kámen Stein	V lese Im Wald	Přímočaře až k hraničnímu znaku č. 18/16, částečně podél cesty Geradlinig bis zum Grenzzeichen Nr. 18/16, teilweise entlang eines Weges		
18/16	C,DB	Kámen Stein	V lese, u severovýchodního okraje cesty Im Wald, am Nordostrand des Weges	Přímočaře až k hraničnímu znaku č. 19, podél cesty Geradlinig bis zum Grenzzeichen Nr. 19, entlang des Weges		
19	C,DB	Kámen Stein	V lese, u severního okraje cesty, proti napojení další cesty Im Wald, am Nordrand des Weges, gegenüber der Einmündung eines weiteren Weges	Přímočaře až k hraničnímu znaku č. 19/1, podél cesty Geradlinig bis zum Grenzzeichen Nr. 19/1, entlang des Weges		
19/1	C,DB	Kámen Stein	V lese, u severního okraje cesty Im Wald, am Nordrand des Weges	Přímočaře až k hraničnímu znaku č. 19/2, podél cesty Geradlinig bis zum Grenzzeichen Nr. 19/2, entlang des Weges		

ČESKO-NĚMECKÉ STÁTNÍ HRANICE
část Svobodný stát Bavorsko

TSCHECHISCH-DEUTSCHE STAATSGRENZE
Teil Freistaat Bayern

POPIS STÁTNÍCH HRANIC

BESCHREIBUNG DER STAATSGRENZE

Hraniční úsek / Grenzabschnitt: IX

List č. / Blatt Nr.: 51

Hraniční znak Grenzzeichen				Průběh státních hranic Verlauf der Staatsgrenze	Hraniční mapa Grenzkarte List č. Blatt Nr.	Poznámka Bemerkung
Číslo Nummer	Iniciály Initialen	Vyznačení Vermarkung	Poloha Lage			
1	2	3	4	5	6	7
19/2	C,DB	Kámen Stein	V lese, u severního okraje cesty Im Wald, am Nordrand des Weges	Přímočaře až k hraničnímu znaku č. 19/2/0/1, podél cesty Geradlinig bis zum Grenzzeichen Nr. 19/2/0/1, entlang des Weges	21	
19/2/0/1	C,D	Kámen Stein	V lese, u severního okraje cesty Im Wald, am Nordrand des Weges	Přímočaře až k hraničnímu znaku č. 19/2/0/2, podél cesty Geradlinig bis zum Grenzzeichen Nr. 19/2/0/2, entlang des Weges		
19/2/0/2	C,D	Kámen Stein	V lese, u severního okraje cesty Im Wald, am Nordrand des Weges	Přímočaře až k hraničnímu znaku č. 19/3, podél cesty Geradlinig bis zum Grenzzeichen Nr. 19/3, entlang des Weges		
19/3	C,DB	Kámen Stein	V lese, u severního okraje cesty Im Wald, am Nordrand des Weges	Přímočaře až k hraničnímu znaku č. 19/3/0/1, podél cesty Geradlinig bis zum Grenzzeichen Nr. 19/3/0/1, entlang des Weges		
19/3/0/1	C,D	Kámen Stein	V lese, u severovýchodního okraje cesty Im Wald, am Nordostrand des Weges	Přímočaře až k hraničnímu znaku č. 19/4, podél cesty Geradlinig bis zum Grenzzeichen Nr. 19/4, entlang des Weges		
19/4	C,DB	Kámen Stein	V lese, u severovýchodního okraje cesty Im Wald, am Nordostrand des Weges	Přímočaře až k hraničnímu znaku č. 19/5 Geradlinig bis zum Grenzzeichen Nr. 19/5	21,22	
19/5	C,DB	Kámen Stein	V lese, mezi dvěma cestami Im Wald, zwischen zwei Wegen	Přímočaře až k hraničnímu znaku č. 20, podél cesty Geradlinig bis zum Grenzzeichen Nr. 20, entlang eines Weges	22	

ČESKO-NĚMECKÉ STÁTNÍ HRANICE
část Svobodný stát Bavorsko

TSCHECHISCH-DEUTSCHE STAATSGRENZE
Teil Freistaat Bayern

POPIS STÁTNÍCH HRANIC

BESCHREIBUNG DER STAATSGRENZE

Hraniční úsek
Grenzabschnitt IX

List č.
Blatt Nr. 52

Hraniční znak Grenzzeichen				Průběh státních hranic Verlauf der Staatsgrenze	Hraniční mapa Grenzkarte	Poznámka Bemerkung
Číslo Nummer	Iniciály Initialen	Vyznačení Vermarkung	Poloha Lage		List č. Blatt Nr.	
1	2	3	4	5	6	7
20	C,DB	Kámen Stein	V lese Im Wald	Přímočaře až k hraničnímu znaku č. 20/1 Geradlinig bis zum Grenzzeichen Nr. 20/1	22	
20/1	C,DB	Kámen Stein	V lese, u severního okraje cesty Im Wald, am Nordrand eines Weges	Přímočaře až k hraničnímu znaku č. 20/1/0/1, podél cesty Geradlinig bis zum Grenzzeichen Nr. 20/1/0/1, entlang des Weges		
20/1 / 0/1	C,D	Kámen Stein	V lese, u severního okraje cesty Im Wald, am Nordrand des Weges	Přímočaře až k hraničnímu znaku č. 20/1/0/2, podél cesty Geradlinig bis zum Grenzzeichen Nr. 20/1/0/2, entlang des Weges		
20/1 / 0/2	C,D	Kámen Stein	V lese, u severního okraje cesty Im Wald, am Nordrand des Weges	Přímočaře až k hraničnímu znaku č. 20/2, podél cesty Geradlinig bis zum Grenzzeichen Nr. 20/2, entlang des Weges		
20/2	C,DB	Kámen Stein	V lese, u severního okraje cesty Im Wald, am Nordrand des Weges	Přímočaře až k hraničnímu znaku č. 20/2/0/1, podél cesty Geradlinig bis zum Grenzzeichen Nr. 20/2/0/1, entlang des Weges		
20/2 / 0/1	C,D	Kámen Stein	V lese, u severního okraje cesty Im Wald, am Nordrand des Weges	Přímočaře až k hraničnímu znaku č. 20/3, podél cesty Geradlinig bis zum Grenzzeichen Nr. 20/3, entlang des Weges		
20/3	C,DB	Kámen Stein	V lese, u severního okraje cesty Im Wald, am Nordrand des Weges	Přímočaře až k hraničnímu znaku č. 20/4 Geradlinig bis zum Grenzzeichen Nr. 20/4		

ČESKO-NĚMECKÉ STÁTNÍ HRANICE
část Svobodný stát Bavorsko

TSCHECHISCH-DEUTSCHE STAATSGRENZE
Teil Freistaat Bayern

POPIS STÁTNÍCH HRANIC

BESCHREIBUNG DER STAATSGRENZE

Hraniční úsek / Grenzabschnitt: IX

List č. / Blatt Nr.: 53

Hraniční znak Grenzzeichen				Průběh státních hranic Verlauf der Staatsgrenze	Hraniční mapa Grenzkarte	Poznámka
Číslo Nummer	Iniciály Initialen	Vyznačení Vermarkung	Poloha Lage		List č. Blatt Nr.	Bemerkung
1	2	3	4	5	6	7
20/4	C,DB	Kámen Stein	V lese Im Wald	Přímočaře až k hraničnímu znaku č. 20/5 Geradlinig bis zum Grenzzeichen Nr. 20/5	22	
20/5	C,DB	Kámen Stein	V lese Im Wald	Přímočaře až k hraničnímu znaku č. 20/5/0/1 Geradlinig bis zum Grenzzeichen Nr. 20/5/0/1		
20/5/1	C,D	Kámen Stein	V lese Im Wald	Přímočaře až k hraničnímu znaku č. 20/6 Geradlinig bis zum Grenzzeichen Nr. 20/6		
20/6	C,DB	Kámen Stein	V lese Im Wald	Přímočaře až k hraničnímu znaku č. 20/6/0/1 Geradlinig bis zum Grenzzeichen Nr. 20/6/0/1		
20/6/1	C,D	Kámen Stein	V lese Im Wald	Přímočaře až k hraničnímu znaku č. 20/6/0/2 Geradlinig bis zum Grenzzeichen Nr. 20/6/0/2		
20/6/2	C,D	Kámen Stein	V lese Im Wald	Přímočaře až k hraničnímu znaku č. 20/6/0/3 Geradlinig bis zum Grenzzeichen Nr. 20/6/0/3		
20/6/3	C,D	Kámen Stein	V lese Im Wald	Přímočaře až k hraničnímu znaku č. 20/6/0/4 Geradlinig bis zum Grenzzeichen Nr. 20/6/0/4		

ČESKO-NĚMECKÉ STÁTNÍ HRANICE
část Svobodný stát Bavorsko

TSCHECHISCH-DEUTSCHE STAATSGRENZE
Teil Freistaat Bayern

POPIS STÁTNÍCH HRANIC

BESCHREIBUNG DER STAATSGRENZE

Hraniční úsek / Grenzabschnitt: IX

List č. / Blatt Nr.: 54

Hraniční znak / Grenzzeichen				Průběh státních hranic / Verlauf der Staatsgrenze	Hraniční mapa / Grenzkarte	Poznámka / Bemerkung
Číslo / Nummer	Iniciály / Initialen	Vyznačení / Vermarkung	Poloha / Lage		List č. / Blatt Nr.	
1	2	3	4	5	6	7
20/6 – 0/4	C,D	Kámen / Stein	V lese / Im Wald	Přímočaře až k hraničnímu znaku č. 20/7 Geradlinig bis zum Grenzzeichen Nr. 20/7	22	
20/7	C,DB	Kámen / Stein	V lese / Im Wald	Přímočaře až k hraničnímu znaku č. 20/7/0/1 Geradlinig bis zum Grenzzeichen Nr. 20/7/0/1		
20/7 – 0/1	C,D	Kámen / Stein	V lese / Im Wald	Přímočaře až k hraničnímu znaku č. 20/8 Geradlinig bis zum Grenzzeichen Nr. 20/8		
20/8	C,DB	Kámen / Stein	V lese / Im Wald	Přímočaře až k hraničnímu znaku č. 20/8/0/1 Geradlinig bis zum Grenzzeichen Nr. 20/8/0/1		
20/8 – 0/1	C,D	Kámen / Stein	V lese / Im Wald	Přímočaře až k hraničnímu znaku č. 20/9 Geradlinig bis zum Grenzzeichen Nr. 20/9		
20/9	C,DB	Kámen / Stein	V lese / Im Wald	Přímočaře až k hraničnímu znaku č. 20/9/0/1 Geradlinig bis zum Grenzzeichen Nr. 20/9/0/1		
20/9 – 0/1	C,D	Kámen / Stein	V lese / Im Wald	Přímočaře až k hraničnímu znaku č. 20/9/0/2 Geradlinig bis zum Grenzzeichen Nr. 20/9/0/2		

ČESKO-NĚMECKÉ STÁTNÍ HRANICE
část Svobodný stát Bavorsko

TSCHECHISCH-DEUTSCHE STAATSGRENZE
Teil Freistaat Bayern

POPIS STÁTNÍCH HRANIC

BESCHREIBUNG DER STAATSGRENZE

Hraniční úsek / Grenzabschnitt: IX

List č. / Blatt Nr.: 55

Hraniční znak / Grenzzeichen				Průběh státních hranic / Verlauf der Staatsgrenze	Hraniční mapa / Grenzkarte	Poznámka / Bemerkung
Číslo / Nummer	Iniciály / Initialen	Vyznačení / Vermarkung	Poloha / Lage		List č. / Blatt Nr.	
1	2	3	4	5	6	7
20/9/0/2	C,D	Kámen / Stein	V lese / Im Wald	Přímočaře až k hraničnímu znaku č. 20/9/0/3 / Geradlinig bis zum Grenzzeichen Nr. 20/9/0/3	22	
20/9/0/3	C,D	Kámen / Stein	V lese / Im Wald	Přímočaře až k hraničnímu znaku č. 20/10 / Geradlinig bis zum Grenzzeichen Nr. 20/10		
20/10	C,DB	Kámen / Stein	V lese / Im Wald	Přímočaře až k hraničnímu znaku č. 20/11 / Geradlinig bis zum Grenzzeichen Nr. 20/11		
20/11	C,DB	Kámen / Stein	V lese / Im Wald	Přímočaře až k hraničnímu znaku č. 20/11/0/1 / Geradlinig bis zum Grenzzeichen Nr. 20/11/0/1		
20/11/0/1	C,D	Kámen / Stein	V lese / Im Wald	Přímočaře až k hraničnímu znaku č. 20/11/0/2 / Geradlinig bis zum Grenzzeichen Nr. 20/11/0/2		
20/11/0/2	C,D	Kámen / Stein	V lese / Im Wald	Přímočaře až k hraničnímu znaku č. 20/12 / Geradlinig bis zum Grenzzeichen Nr. 20/12		
20/12	C,DB	Kámen / Stein	V lese / Im Wald	Přímočaře až k hraničnímu znaku č. 20/12/0/1 / Geradlinig bis zum Grenzzeichen Nr. 20/12/0/1	22,23	

ČESKO-NĚMECKÉ STÁTNÍ HRANICE
část Svobodný stát Bavorsko

TSCHECHISCH-DEUTSCHE STAATSGRENZE
Teil Freistaat Bayern

POPIS STÁTNÍCH HRANIC

BESCHREIBUNG DER STAATSGRENZE

Hraniční úsek / Grenzabschnitt: IX

List č. / Blatt Nr.: 56

Hraniční znak / Grenzzeichen				Průběh státních hranic / Verlauf der Staatsgrenze	Hraniční mapa / Grenzkarte	Poznámka / Bemerkung
Číslo / Nummer	Iniciály / Initialen	Vyznačení / Vermarkung	Poloha / Lage		List č. / Blatt Nr.	
1	2	3	4	5	6	7
20/12/0/1	C,D	Kámen Stein	V lese Im Wald	Přímočaře až k hraničnímu znaku č. 20/12/0/2 Geradlinig bis zum Grenzzeichen Nr. 20/12/0/2	22,23	Státní hranice probíhají jižním směrem z mírného svahu, potom do stále strmějšího svahu na severní hřbet Ostrého Die Staatsgrenze verläuft leicht fallend in südlicher Richtung, dann mit zunehmender Steigung auf dem nördlichen Rücken des Großen Osser
20/12/0/2		Znak na skále Felsmarke	V lese, na balvanu Im Wald, auf einem Felsblock	Přímočaře až k hraničnímu znaku č. 20/13 Geradlinig bis zum Grenzzeichen Nr. 20/13	23	
20/13	C,DB	Kámen Stein	V lese Im Wald	Přímočaře až k hraničnímu znaku č. 20/13/0/1 Geradlinig bis zum Grenzzeichen Nr. 20/13/0/1		
20/13/0/1		Znak na skále Felsmarke	V lese, na balvanu Im Wald, auf einem Felsblock	Přímočaře až k hraničnímu znaku č. 20/14 Geradlinig bis zum Grenzzeichen Nr. 20/14		
20/14	C,DB	Kámen Stein	V lese, na kopci Jägerhübel Im Wald, auf dem Jägerhübel	Přímočaře až k hraničnímu znaku č. 20/14/0/1 Geradlinig bis zum Grenzzeichen Nr. 20/14/0/1		

ČESKO-NĚMECKÉ STÁTNÍ HRANICE
část Svobodný stát Bavorsko

TSCHECHISCH-DEUTSCHE STAATSGRENZE
Teil Freistaat Bayern

POPIS STÁTNÍCH HRANIC

BESCHREIBUNG DER STAATSGRENZE

Hraniční úsek / Grenzabschnitt: IX

List č. / Blatt Nr.: 57

Hraniční znak / Grenzzeichen				Průběh státních hranic / Verlauf der Staatsgrenze	Hraniční mapa / Grenzkarte	Poznámka / Bemerkung
Číslo / Nummer	Iniciály / Initialen	Vyznačení / Vermarkung	Poloha / Lage		List č. / Blatt Nr.	
1	2	3	4	5	6	7
20/14/0/1		Znak na skále Felsmarke	V lese, na balvanu, na kopci Jägerhübel Im Wald, auf einem Felsblock, auf dem Jägerhübel	Přímočaře až k hraničnímu znaku č. 20/15 Geradlinig bis zum Grenzzeichen Nr. 20/15	23	
20/15	C,DB	Kámen Stein	V lese, na balvanu, na kopci Jägerhübel Im Wald, auf einem Felsen, auf dem Jägerhübel	Přímočaře až k hraničnímu znaku č. 20/16 Geradlinig bis zum Grenzzeichen Nr. 20/16		
20/16	C,DB	Kámen Stein	V lese Im Wald	Přímočaře až k hraničnímu znaku č. 20/16/0/1 Geradlinig bis zum Grenzzeichen Nr. 20/16/0/1		
20/16/0/1		Znak na skále Felsmarke	V lese, na balvanu Im Wald, auf einem Felsblock	Přímočaře až k hraničnímu znaku č. 21 Geradlinig bis zum Grenzzeichen Nr. 21		
21	C,DB	Kámen Stein	V lese Im Wald	Přímočaře až k hraničnímu znaku č. 21/0/1 Geradlinig bis zum Grenzzeichen Nr. 21/0/1		
21/0/1		Znak na skále Felsmarke	V lese, na balvanu Im Wald, auf einem Felsblock	Přímočaře až k hraničnímu znaku č. 21/1 Geradlinig bis zum Grenzzeichen Nr. 21/1		

ČESKO-NĚMECKÉ STÁTNÍ HRANICE
část Svobodný stát Bavorsko

TSCHECHISCH-DEUTSCHE STAATSGRENZE
Teil Freistaat Bayern

POPIS STÁTNÍCH HRANIC

BESCHREIBUNG DER STAATSGRENZE

Hraniční úsek / Grenzabschnitt: IX

List č. / Blatt Nr.: 58

Hraniční znak / Grenzzeichen				Průběh státních hranic / Verlauf der Staatsgrenze	Hraniční mapa / Grenzkarte	Poznámka / Bemerkung
Číslo / Nummer	Iniciály / Initialen	Vyznačení / Vermarkung	Poloha / Lage		List č. / Blatt Nr.	
1	2	3	4	5	6	7
21/1	C,DB	Kámen Stein	V lese Im Wald	Přímočaře až k hraničnímu znaku č. 21/2 Geradlinig bis zum Grenzzeichen Nr. 21/2	23	
21/2	C,DB	Kámen Stein	V lese Im Wald	Přímočaře až k hraničnímu znaku č. 21/2/0/1 Geradlinig bis zum Grenzzeichen Nr. 21/2/0/1		
21/2/0/1		Znak na skále Felsmarke	V lese, na balvanu Im Wald, auf einem Felsblock	Přímočaře až k hraničnímu znaku č. 21/2/0/2 Geradlinig bis zum Grenzzeichen Nr. 21/2/0/2		
21/2/0/2		Znak na skále Felsmarke	V lese, na balvanu Im Wald, auf einem Felsblock	Přímočaře až k hraničnímu znaku č. 21/3 Geradlinig bis zum Grenzzeichen Nr. 21/3		
21/3	C,DB	Kámen Stein	V lese Im Wald	Přímočaře až k hraničnímu znaku č. 21/4 Geradlinig bis zum Grenzzeichen Nr. 21/4		
21/4	C,DB	Kámen Stein	V lese Im Wald	Přímočaře až k hraničnímu znaku č. 21/4/0/1 Geradlinig bis zum Grenzzeichen Nr. 21/4/0/1		

ČESKO-NĚMECKÉ STÁTNÍ HRANICE
část Svobodný stát Bavorsko

TSCHECHISCH-DEUTSCHE STAATSGRENZE
Teil Freistaat Bayern

POPIS STÁTNÍCH HRANIC

BESCHREIBUNG DER STAATSGRENZE

Hraniční úsek / Grenzabschnitt: IX

List č. / Blatt Nr.: 59

Hraniční znak Grenzzeichen				Průběh státních hranic Verlauf der Staatsgrenze	Hraniční mapa Grenzkarte	Poznámka
Číslo Nummer	Iniciály Initialen	Vyznačení Vermarkung	Poloha Lage		List č. Blatt Nr.	Bemerkung
1	2	3	4	5	6	7
21/4/0/1		Znak na skále Felsmarke	V lese, na balvanu Im Wald, auf einem Felsblock	Přímočaře až k hraničnímu znaku č. 21/4/0/2 Geradlinig bis zum Grenzzeichen Nr. 21/4/0/2	23	
21/4/0/2		Přírodní kámen Naturstein	V lese Im Wald	Přímočaře až k hraničnímu znaku č. 21/4/0/3 Geradlinig bis zum Grenzzeichen Nr. 21/4/0/3		
21/4/0/3	C,D	Kámen Stein	V lese Im Wald	Přímočaře až k hraničnímu znaku č. 21/5 Geradlinig bis zum Grenzzeichen Nr. 21/5		
21/5	C,DB	Kámen Stein	V lese Im Wald	Přímočaře až k hraničnímu znaku č. 21/5/0/1 Geradlinig bis zum Grenzzeichen Nr. 21/5/0/1		
21/5/0/1		Znak na skále Felsmarke	V lese, na balvanu Im Wald, auf einem Felsblock	Přímočaře až k hraničnímu znaku č. 21/6 Geradlinig bis zum Grenzzeichen Nr. 21/6		
21/6	C,DB	Kámen Stein	V lese, na balvanu Im Wald, auf einem Felsblock	Přímočaře až k hraničnímu znaku č. 22 Geradlinig bis zum Grenzzeichen Nr. 22		

ČESKO-NĚMECKÉ STÁTNÍ HRANICE
část Svobodný stát Bavorsko

TSCHECHISCH-DEUTSCHE STAATSGRENZE
Teil Freistaat Bayern

POPIS STÁTNÍCH HRANIC

BESCHREIBUNG DER STAATSGRENZE

Hraniční úsek
Grenzabschnitt IX

List č.
Blatt Nr. 60

Hraniční znak Grenzzeichen				Průběh státních hranic Verlauf der Staatsgrenze	Hraniční mapa Grenzkarte List č. Blatt Nr.	Poznámka Bemerkung
Číslo Nummer	Iniciály Initialen	Vyznačení Vermarkung	Poloha Lage			
1	2	3	4	5	6	7
22	C,DB	Kámen Stein	V lese Im Wald	Přímočaře až k hraničnímu znaku č. 22/1 Geradlinig bis zum Grenzzeichen Nr. 22/1	23	
22/1	C,DB	Kámen Stein	V lese Im Wald	Přímočaře až k hraničnímu znaku č. 22/2 Geradlinig bis zum Grenzzeichen Nr. 22/2		
22/2	C,DB	Kámen Stein	V lese Im Wald	Přímočaře až k hraničnímu znaku č. 22/2/0/1 Geradlinig bis zum Grenzzeichen Nr. 22/2/0/1	23,24	
22/2/0/1		Znak na skále Felsmarke	V lese, na balvanu Im Wald, auf einem Felsblock	Přímočaře až k hraničnímu znaku č. 22/3 Geradlinig bis zum Grenzzeichen Nr. 22/3	24	
22/3	C,DB	Kámen Stein	V lese Im Wald	Přímočaře až k hraničnímu znaku č. 22/3/0/1 Geradlinig bis zum Grenzzeichen Nr. 22/3/0/1		
22/3/0/1		Znak na skále Felsmarke	V lese, na skále Im Wald, auf einem Felsen	Přímočaře až k hraničnímu znaku č. 22/3/0/2 Geradlinig bis zum Grenzzeichen Nr. 22/3/0/2		

ČESKO-NĚMECKÉ STÁTNÍ HRANICE
část Svobodný stát Bavorsko

TSCHECHISCH-DEUTSCHE STAATSGRENZE
Teil Freistaat Bayern

POPIS STÁTNÍCH HRANIC

BESCHREIBUNG DER STAATSGRENZE

Hraniční úsek / Grenzabschnitt: IX

List č. / Blatt Nr.: 61

Hraniční znak / Grenzzeichen				Průběh státních hranic / Verlauf der Staatsgrenze	Hraniční mapa / Grenzkarte	Poznámka / Bemerkung
Číslo / Nummer	Iniciály / Initialen	Vyznačení / Vermarkung	Poloha / Lage		List č. / Blatt Nr.	
1	2	3	4	5	6	7
22/3/0/2		Znak na skále Felsmarke	V lese, na skále Im Wald, auf einem Felsen	Přímočaře až k hraničnímu znaku č. 22/3/0/3 Geradlinig bis zum Grenzzeichen Nr. 22/3/0/3	24	
22/3/0/3		Znak na skále Felsmarke	V lese, na skále Im Wald, auf einem Felsen	Přímočaře až k hraničnímu znaku č. 22/3/0/4 Geradlinig bis zum Grenzzeichen Nr. 22/3/0/4		
22/3/0/4		Znak na skále Felsmarke	V lese, na balvanu Im Wald, auf einem Felsblock	Přímočaře až k hraničnímu znaku č. 22/4 Geradlinig bis zum Grenzzeichen Nr. 22/4		
22/4	C,DB	Kámen Stein	V lese, na balvanu Im Wald, auf einem Felsblock	Přímočaře až k hraničnímu znaku č. 22/5 Geradlinig bis zum Grenzzeichen Nr. 22/5		
22/5	C,DB	Kámen Stein	V lese, na balvanu Im Wald, auf einem Felsblock	Přímočaře až k hraničnímu znaku č. 22/5/0/1 Geradlinig bis zum Grenzzeichen Nr. 22/5/0/1		
22/5/0/1		Znak na skále Felsmarke	V lese, na balvánku Im Wald, auf einem kleinen Felsblock	Přímočaře až k hraničnímu znaku č. 22/6 Geradlinig bis zum Grenzzeichen Nr. 22/6		

ČESKO-NĚMECKÉ STÁTNÍ HRANICE
část Svobodný stát Bavorsko

TSCHECHISCH-DEUTSCHE STAATSGRENZE
Teil Freistaat Bayern

POPIS STÁTNÍCH HRANIC

BESCHREIBUNG DER STAATSGRENZE

Hraniční úsek / Grenzabschnitt: IX

List č. / Blatt Nr.: 62

Hraniční znak Grenzzeichen				Průběh státních hranic Verlauf der Staatsgrenze	Hraniční mapa Grenzkarte List č. Blatt Nr.	Poznámka Bemerkung
Číslo Nummer	Iniciály Initialen	Vyznačení Vermarkung	Poloha Lage			
1	2	3	4	5	6	7
22/6	C,DB	Kámen Stein	V lese Im Wald	Přímočaře až k hraničnímu znaku č. 22/6/0/1 Geradlinig bis zum Grenzzeichen Nr. 22/6/0/1	24	
22/6/0/1		Znak na skále Felsmarke	V lese, na balvanu Im Wald, auf einem Felsblock	Přímočaře až k hraničnímu znaku č. 22/7 Geradlinig bis zum Grenzzeichen Nr. 22/7		
22/7	C,DB	Kámen Stein	V lese Im Wald	Přímočaře až k hraničnímu znaku č. 22/7/0/1 Geradlinig bis zum Grenzzeichen Nr. 22/7/0/1		
22/7/0/1		Znak na skále Felsmarke	V lese, na balvanu Im Wald, auf einem Felsblock	Přímočaře až k hraničnímu znaku č. 22/8 Geradlinig bis zum Grenzzeichen Nr. 22/8		
22/8	C,DB	Kámen Stein	V lese, na balvanu Im Wald, auf einem Felsblock	Přímočaře až k hraničnímu znaku č. 22/9 Geradlinig bis zum Grenzzeichen Nr. 22/9		
22/9	C,DB	Kámen Stein	V lese, na balvanu Im Wald, auf einem Felsblock	Přímočaře až k hraničnímu znaku č. 22/10 Geradlinig bis zum Grenzzeichen Nr. 22/10		

ČESKO-NĚMECKÉ STÁTNÍ HRANICE
část Svobodný stát Bavorsko

TSCHECHISCH-DEUTSCHE STAATSGRENZE
Teil Freistaat Bayern

POPIS STÁTNÍCH HRANIC

BESCHREIBUNG DER STAATSGRENZE

Hraniční úsek / Grenzabschnitt: IX

List č. / Blatt Nr.: 63

Hraniční znak Grenzzeichen				Průběh státních hranic Verlauf der Staatsgrenze	Hraniční mapa Grenzkarte List č. Blatt Nr.	Poznámka Bemerkung
Číslo Nummer	Iniciály Initialen	Vyznačení Vermarkung	Poloha Lage			
1	2	3	4	5	6	7
22/10	C,DB	Znak na skále Felsmarke	V lese, na severovýchodním svahu Ostrého, na balvanu Im Wald, am Nordosthang des Großen Osser, auf einem Felsblock	Přímočaře až k hraničnímu znaku č. 22/11 Geradlinig bis zum Grenzzeichen Nr. 22/11	24	
22/11	C,DB	Znak na skále Felsmarke	V lese, na prudkém severovýchodním svahu Ostrého, na balvanu Im Wald, am steilen Nordosthang des Großen Osser, auf einem Felsblock	Přímočaře až k hraničnímu znaku č. 22/12 Geradlinig bis zum Grenzzeichen Nr. 22/12		
22/12	C,DB	Znak na skále Felsmarke	V lese, na prudkém severovýchodním svahu Ostrého, na balvanu Im Wald, am steilen Nordosthang des Großen Osser, auf einem Felsblock	Přímočaře až k hraničnímu znaku č. 22/13 Geradlinig bis zum Grenzzeichen Nr. 22/13		
22/13	C,DB	Znak na skále Felsmarke	U Ostrého, na skále Am Großen Osser, an einem Felsen	Přímočaře až k hraničnímu znaku č. 22/14 Geradlinig bis zum Grenzzeichen Nr. 22/14		
22/14	C,DB	Znak na skále Felsmarke	Na Ostrém, u horské chaty Auf dem Großen Osser, beim Osserschutzhaus	Přímočaře až k hraničnímu znaku č. 22/15 Geradlinig bis zum Grenzzeichen Nr. 22/15		
22/15	C,DB	Kámen Stein	Na Ostrém, u horské chaty Auf dem Großen Osser, beim Osserschutzhaus	Přímočaře k bodu státních hranic uprostřed mezi hraničními znaky č. 23 C a č. 23 DB Geradlinig bis zum Grenzpunkt in der Mitte zwischen der Grenzzeichen Nr. 23 C und Nr. 23 DB		

ČESKO-NĚMECKÉ STÁTNÍ HRANICE
část Svobodný stát Bavorsko

TSCHECHISCH-DEUTSCHE STAATSGRENZE
Teil Freistaat Bayern

POPIS STÁTNÍCH HRANIC

BESCHREIBUNG DER STAATSGRENZE

Hraniční úsek / Grenzabschnitt: IX

List č. / Blatt Nr.: 64

Hraniční znak / Grenzzeichen				Průběh státních hranic / Verlauf der Staatsgrenze	Hraniční mapa / Grenzkarte	Poznámka / Bemerkung
Číslo / Nummer	Iniciály / Initialen	Vyznačení / Vermarkung	Poloha / Lage		List č. / Blatt Nr.	
1	2	3	4	5	6	7
23	C	Znak na skále Felsmarke	Na Ostrém, východně od pěšiny Auf dem Großen Osser, östlich eines Wanderweges	Přímočaře až k hraničnímu znaku č. 23/0/1	24	Státní hranice probíhají jihovýchodním směrem ze stále mírnějšího svahu po hřbetu k sedlu mezi Ostrým a Velkým Kokrháčem Die Staatsgrenze verläuft mit abnehmendem Gefälle in südöstlicher Richtung auf dem Rücken zum Sattel zwischen dem Großen Osser und „Velký Kokrháč"
23	DB	Znak na skále Felsmarke	Na Ostrém, západně od pěšiny Auf dem Großen Osser, westlich des Wanderweges	Geradlinig bis zum Grenzzeichen Nr. 23/0/1		
23 / 0/1		Znak na skále Felsmarke	Na Ostrém Auf dem Großen Osser	Přímočaře až k hraničnímu znaku č. 23/1, podél cesty Geradlinig bis zum Grenzzeichen Nr. 23/1, entlang des Weges		
23/1	C,DB	Kámen Stein	U Ostrého Am Großen Osser	Přímočaře až k hraničnímu znaku č. 23/2, podél cesty Geradlinig bis zum Grenzzeichen Nr. 23/2, entlang des Weges		
23/2	C,DB	Znak na skále Felsmarke	Na skále, na jihovýchodním svahu Ostrého Am Südosthang des Großen Osser, auf einem Felsen	Přímočaře až k hraničnímu znaku č. 23/3, podél skalního hřebenu Geradlinig bis zum Grenzzeichen Nr. 23/3, entlang eines felsigen Kammes		

ČESKO-NĚMECKÉ STÁTNÍ HRANICE
část Svobodný stát Bavorsko

TSCHECHISCH-DEUTSCHE STAATSGRENZE
Teil Freistaat Bayern

POPIS STÁTNÍCH HRANIC

BESCHREIBUNG DER STAATSGRENZE

Hraniční úsek / Grenzabschnitt: IX

List č. / Blatt Nr.: 65

Hraniční znak / Grenzzeichen				Průběh státních hranic / Verlauf der Staatsgrenze	Hraniční mapa / Grenzkarte List č. / Blatt Nr.	Poznámka / Bemerkung
Číslo / Nummer	Iniciály / Initialen	Vyznačení / Vermarkung	Poloha / Lage			
1	2	3	4	5	6	7
23/3	C,DB	Znak na skále Felsmarke	Na balvanu, na jihovýchodním svahu Ostrého Am Südosthang des Großen Osser, auf einem Felsblock	Přímočaře až k hraničnímu znaku č. 23/4, podél skalního hřebene Geradlinig bis zum Grenzzeichen Nr. 23/4, entlang des felsigen Kammes	24	
23/4	C,DB	Znak na skále Felsmarke	Na balvanu, na strmém jihovýchodním svahu Ostrého Am steilen Südosthang des Großen Osser, auf einem Felsblock	Přímočaře až k hraničnímu znaku č. 23/5, podél skalního hřebene Geradlinig bis zum Grenzzeichen Nr. 23/5, entlang des felsigen Kammes	24,25	
23/5	C,DB	Znak na skále Felsmarke	Na skalním výčnělku Auf einem Felsvorsprung	Přímočaře až k hraničnímu znaku č. 23/6, podél skalního hřebene Geradlinig bis zum Grenzzeichen Nr. 23/6, entlang des felsigen Kammes	25	
23/6	C,DB	Kámen Stein	V lese, na balvanu Im Wald, auf einem Felsblock	Přímočaře až k hraničnímu znaku č. 23/7, podél sklaního břemene Geradlinig bis zum Grenzzeichen Nr. 23/7, entlang des felsigen Kammes		
23/7	C,DB	Kámen Stein	V lese, na balvanu Im Wald, auf einem Felsblock	Přímočaře až k hraničnímu znaku č. 23/7/0/1, podél sklaního hřebene Geradlinig bis zum Grenzzeichen Nr. 23/7/0/1,entlang des felsigen Kammes		
23/7 / 0/1		Znak na skále Felsmarke	V lese, na skále Im Wald, auf einem Felsen	Přímočaře až k hraničnímu znaku č. 23/8 Geradlinig bis zum Grenzzeichen Nr. 23/8		

ČESKO-NĚMECKÉ STÁTNÍ HRANICE
část Svobodný stát Bavorsko

TSCHECHISCH-DEUTSCHE STAATSGRENZE
Teil Freistaat Bayern

POPIS STÁTNÍCH HRANIC

BESCHREIBUNG DER STAATSGRENZE

Hraniční úsek
Grenzabschnitt IX

List č.
Blatt Nr. 66

Hraniční znak Grenzzeichen				Průběh státních hranic Verlauf der Staatsgrenze	Hraniční mapa Grenzkarte List č. Blatt Nr.	Poznámka Bemerkung
Číslo Nummer	Iniciály Initialen	Vyznačení Vermarkung	Poloha Lage			
1	2	3	4	5	6	7
23/8	C,DB	Kámen Stein	V lese Im Wald	Přímočaře až k hraničnímu znaku č. 23/8/0/1 Geradlinig bis zum Grenzzeichen Nr. 23/8/0/1	25	
23/8/0/1		Znak na skále Felsmarke	V lese, na skále Im Wald, auf einem Felsen	Přímočaře až k hraničnímu znaku č. 23/9 Geradlinig bis zum Grenzzeichen Nr. 23/9		
23/9	C,DB	Kámen Stein	V lese Im Wald	Přímočaře až k hraničnímu znaku č. 23/9/0/1 Geradlinig bis zum Grenzzeichen Nr. 23/9/0/1		
23/9/0/1		Znak na skále Felsmarke	V lese, na balvanu Im Wald, auf einem Felsblock	Přímočaře až k hraničnímu znaku č. 23/10 Geradlinig bis zum Grenzzeichen Nr. 23/10		
23/10	C,DB	Kámen Stein	V lese Im Wald	Přímočaře až k hraničnímu znaku č. 23/11 Geradlinig bis zum Grenzzeichen Nr. 23/11		
23/11	C,DB	Kámen Stein	V lese Im Wald	Přímočaře až k hraničnímu znaku č. 23/12 Geradlinig bis zum Grenzzeichen Nr. 23/12		
23/12	C,DB	Kámen Stein	V lese Im Wald	Přímočaře až k hraničnímu znaku č. 23/13 Geradlinig bis zum Grenzzeichen Nr. 23/13		

ČESKO-NĚMECKÉ STÁTNÍ HRANICE
část Svobodný stát Bavorsko

TSCHECHISCH-DEUTSCHE STAATSGRENZE
Teil Freistaat Bayern

POPIS STÁTNÍCH HRANIC

BESCHREIBUNG DER STAATSGRENZE

Hraniční úsek / Grenzabschnitt: IX

List č. / Blatt Nr.: 67

Hraniční znak Grenzzeichen				Průběh státních hranic Verlauf der Staatsgrenze	Hraniční mapa Grenzkarte	Poznámka
Číslo Nummer	Iniciály Initialen	Vyznačení Vermarkung	Poloha Lage		List č. Blatt Nr.	Bemerkung
1	2	3	4	5	6	7
23/13	C,DB	Kámen Stein	V lese Im Wald	Přímočaře až k hraničnímu znaku č. 23/13/0/1 Geradlinig bis zum Grenzzeichen Nr. 23/13/0/1	25	
23/13/0/1		Znak na skále Felsmarke	V lese, na skále Im Wald, auf einem Felsen	Přímočaře až k hraničnímu znaku č. 23/14 Geradlinig bis zum Grenzzeichen Nr. 23/14		
23/14	C,DB	Kámen Stein	V lese, na skále Im Wald, auf einem Felsen	Přímočaře až k hraničnímu znaku č. 23/14/0/1 Geradlinig bis zum Grenzzeichen Nr. 23/14/0/1		
23/14/0/1		Znak na skále Felsmarke	V lese, na balvanu Im Wald, auf einem Felsblock	Přímočaře až k hraničnímu znaku č. 23/14/0/1 Geradlinig bis zum Grenzzeichen Nr. 23/14/0/2		
23/14/0/2		Znak na skále Felsmarke	V lese, na balvanu Im Wald, auf einem Felsblock	Přímočaře až k hraničnímu znaku č. 23/15 Geradlinig bis zum Grenzzeichen Nr. 23/15		
23/15	C,DB	Kámen Stein	V lese, na balvanu Im Wald, auf einem Felsblock	Přímočaře až k hraničnímu znaku č. 23/15/0/1 Geradlinig bis zum Grenzzeichen Nr. 23/15/0/1		

ČESKO-NĚMECKÉ STÁTNÍ HRANICE
část Svobodný stát Bavorsko

TSCHECHISCH-DEUTSCHE STAATSGRENZE
Teil Freistaat Bayern

POPIS STÁTNÍCH HRANIC

BESCHREIBUNG DER STAATSGRENZE

Hraniční úsek / Grenzabschnitt: IX

List č. / Blatt Nr.: 68

Hraniční znak Grenzzeichen				Průběh státních hranic Verlauf der Staatsgrenze	Hraniční mapa Grenzkarte	Poznámka
Číslo Nummer	Iniciály Initialen	Vyznačení Vermarkung	Poloha Lage		List č. Blatt Nr.	Bemerkung
1	2	3	4	5	6	7
23/15 / 0/1		Znak na skále Felsmarke	V lese, na balvánku Im Wald, auf einem kleinen Felsblock	Přímočaře až k hraničnímu znaku č. 23/16 Geradlinig bis zum Grenzzeichen Nr. 23/16	25	
23/16	C,DB	Kámen Stein	V lese, na balvánku Im Wald, auf einem kleinen Felsblock	Přímočaře až k hraničnímu znaku č. 23/16/0/1 Geradlinig bis zum Grenzzeichen Nr. 23/16/0/1	25,26	
23/16 / 0/1		Znak na skále Felsmarke	V lese, na kameni Im Wald, auf einem Stein	Přímočaře až k hraničnímu znaku č. 23/17 Geradlinig bis zum Grenzzeichen Nr. 23/17	26	
23/17	C,DB	Kámen Stein	V lese Im Wald	Přímočaře až k hraničnímu znaku č. 23/17/0/1 Geradlinig bis zum Grenzzeichen Nr. 23/17/0/1		
23/17 / 0/1		Přírodní kámen Naturstein	V lese Im Wald	Přímočaře až k hraničnímu znaku č. 23/18 Geradlinig bis zum Grenzzeichen Nr. 23/18		
23/18	C,DB	Kámen Stein	V lese Im Wald	Přímočaře až k hraničnímu znaku č. 23/18/0/1 Geradlinig bis zum Grenzzeichen Nr. 23/18/0/1		

ČESKO-NĚMECKÉ STÁTNÍ HRANICE
část Svobodný stát Bavorsko

TSCHECHISCH-DEUTSCHE STAATSGRENZE
Teil Freistaat Bayern

POPIS STÁTNÍCH HRANIC

BESCHREIBUNG DER STAATSGRENZE

Hraniční úsek / Grenzabschnitt: IX

List č. / Blatt Nr.: 69

Hraniční znak Grenzzeichen				Průběh státních hranic Verlauf der Staatsgrenze	Hraniční mapa Grenzkarte List č. Blatt Nr.	Poznámka Bemerkung
Číslo Nummer	Iniciály Initialen	Vyznačení Vermarkung	Poloha Lage			
1	2	3	4	5	6	7
23/18 / 0/1		Přírodní kámen Naturstein	V lese Im Wald	Přímočaře až k hraničnímu znaku č. 24 Geradlinig bis zum Grenzzeichen Nr. 24	26	
24	C,DB	Kámen Stein	V lese, v sedle Im Wald, auf einem Sattel	Přímočaře až k hraničnímu znaku č. 24/1 Geradlinig bis zum Grenzzeichen Nr. 24/1		Státní hranice probíhají jihovýchodním směrem do mírného svahu k Velkému Kokrháči Die Staatsgrenze verläuft leicht steigend in südöstlicher Richtung zum „Velký Kokrháč"
24/1	C,DB	Kámen Stein	V lese Im Wald	Přímočaře až k hraničnímu znaku č. 24/1/0/1 Geradlinig bis zum Grenzzeichen Nr. 24/1/0/1		
24/1 / 0/1		Znak na skále Felsmarke	V lese, na balvánku Im Wald, auf einem kleinen Felsblock	Přímočaře až k hraničnímu znaku č. 24/2 Geradlinig bis zum Grenzzeichen Nr. 24/2		
24/2	C,DB	Kámen Stein	V lese, na balvánku Im Wald, auf einem kleinen Felsblock	Přímočaře až k hraničnímu znaku č. 24/3 Geradlinig bis zum Grenzzeichen Nr. 24/3		
24/3	C,DB	Kámen Stein	V lese Im Wald	Přímočaře až k hraničnímu znaku č. 24/3/0/1 Geradlinig bis zum Grenzzeichen Nr. 24/3/0/1		

ČESKO-NĚMECKÉ STÁTNÍ HRANICE
část Svobodný stát Bavorsko

POPIS STÁTNÍCH HRANIC

Hraniční úsek / Grenzabschnitt: IX

TSCHECHISCH-DEUTSCHE STAATSGRENZE
Teil Freistaat Bayern

BESCHREIBUNG DER STAATSGRENZE

List č. / Blatt Nr.: 70

Hraniční znak / Grenzzeichen				Průběh státních hranic / Verlauf der Staatsgrenze	Hraniční mapa / Grenzkarte	Poznámka / Bemerkung
Číslo / Nummer	Iniciály / Initialen	Vyznačení / Vermarkung	Poloha / Lage		List č. / Blatt Nr.	
1	2	3	4	5	6	7
24/3/0/1		Znak na skále Felsmarke	V lese, na balvánku Im Wald, auf einem kleinen Felsblock	Přímočaře až k hraničnímu znaku č. 24/4 Geradlinig bis zum Grenzzeichen Nr. 24/4	26	
24/4	C,DB	Kámen Stein	V lese Im Wald	Přímočaře až k hraničnímu znaku č. 24/4/0/1 Geradlinig bis zum Grenzzeichen Nr. 24/4/0/1		
24/4/0/1		Znak na skále Felsmarke	V lese, na balvánku Im Wald, auf einem kleinen Felsblock	Přímočaře až k hraničnímu znaku č. 24/5 Geradlinig bis zum Grenzzeichen Nr. 24/5		
24/5	C,DB	Kámen Stein	V lese, na balvánku Im Wald, auf einem kleinen Felsblock	Přímočaře až k hraničnímu znaku č. 25 Geradlinig bis zum Grenzzeichen Nr. 25		
25	C,DB	Kámen Stein	V lese Im Wald	Přímočaře až k hraničnímu znaku č. 25/1 Geradlinig bis zum Grenzzeichen Nr. 25/1		
25/1	C,DB	Kámen Stein	V lese Im Wald	Přímočaře až k hraničnímu znaku č. 25/2 Geradlinig bis zum Grenzzeichen Nr. 25/2		
25/2	C,DB	Kámen Stein	V lese Im Wald	Přímočaře až k hraničnímu znaku č. 25/3 Geradlinig bis zum Grenzzeichen Nr. 25/3		

ČESKO-NĚMECKÉ STÁTNÍ HRANICE
část Svobodný stát Bavorsko

TSCHECHISCH-DEUTSCHE STAATSGRENZE
Teil Freistaat Bayern

POPIS STÁTNÍCH HRANIC

BESCHREIBUNG DER STAATSGRENZE

Hraniční úsek / Grenzabschnitt: IX

List č. / Blatt Nr.: 71

Hraniční znak / Grenzzeichen				Průběh státních hranic / Verlauf der Staatsgrenze	Hraniční mapa / Grenzkarte	Poznámka / Bemerkung
Číslo / Nummer	Iniciály / Initialen	Vyznačení / Vermarkung	Poloha / Lage		List č. / Blatt Nr.	
1	2	3	4	5	6	7
25/3	C,DB	Kámen Stein	V lese, na balvanu Im Wald, auf einem Felsblock	Přímočaře až k hraničnímu znaku č. 25/4 Geradlinig bis zum Grenzzeichen Nr. 25/4	26	
25/4	C,DB	Kámen Stein	V lese Im Wald	Přímočaře až k hraničnímu znaku č. 25/4/0/1 Geradlinig bis zum Grenzzeichen Nr. 25/4/0/1		
25/4 / 0/1		Přírodní kámen Naturstein	V lese Im Wald	Přímočaře až k hraničnímu znaku č. 25/5 Geradlinig bis zum Grenzzeichen Nr. 25/5		
25/5	C,DB	Kámen Stein	V lese, na balvanu Im Wald, auf einem Felsen	Přímočaře až k hraničnímu znaku č. 25/6 Geradlinig bis zum Grenzzeichen Nr. 25/6	26,27	
25/6	C,DB	Znak na skále Felsmarke	V lese, na skále Im Wald, auf einem Felsen	Přímočaře až k hraničnímu znaku č. 25/7 Geradlinig bis zum Grenzzeichen Nr. 25/7	27	
25/7	C,DB	Kámen Stein	V lese Im Wald	Přímočaře až k hraničnímu znaku č. 25/8 Geradlinig bis zum Grenzzeichen Nr. 25/8		
25/8	C,DB	Kámen Stein	V lese Im Wald	Přímočaře až k hraničnímu znaku č. 25/9 Geradlinig bis zum Grenzzeichen Nr. 25/9		

ČESKO-NĚMECKÉ STÁTNÍ HRANICE
část Svobodný stát Bavorsko

TSCHECHISCH-DEUTSCHE STAATSGRENZE
Teil Freistaat Bayern

POPIS STÁTNÍCH HRANIC

BESCHREIBUNG DER STAATSGRENZE

Hraniční úsek / Grenzabschnitt: IX

List č. / Blatt Nr.: 72

Hraniční znak / Grenzzeichen				Průběh státních hranic / Verlauf der Staatsgrenze	Hraniční mapa / Grenzkarte	Poznámka / Bemerkung
Číslo / Nummer	Iniciály / Initialen	Vyznačení / Vermarkung	Poloha / Lage		List č. / Blatt Nr.	
1	2	3	4	5	6	7
25/9	C,DB	Kámen Stein	V lese Im Wald	Přímočaře až k hraničnímu znaku č. 26 Geradlinig bis zum Grenzzeichen Nr. 26		
26	C,DB	Kámen Stein	V lese Im Wald	Přímočaře až k hraničnímu znaku č. 26/0/1 Geradlinig bis zum Grenzzeichen Nr. 26/0/1		
26 / 0/1		Přírodní kámen Naturstein	V lese Im Wald	Přímočaře až k hraničnímu znaku č. 26/1 Geradlinig bis zum Grenzzeichen Nr. 26/1		
26/1	C,DB	Kámen Stein	V lese Im Wald	Přímočaře až k hraničnímu znaku č. 26/1/0/1 Geradlinig bis zum Grenzzeichen Nr. 26/1/0/1	27	
26/1 / 0/1		Přírodní kámen Naturstein	V lese Im Wald	Přímočaře až k hraničnímu znaku č. 26/2 Geradlinig bis zum Grenzzeichen Nr. 26/2		
26/2	C,DB	Kámen Stein	V lese Im Wald	Přímočaře až k hraničnímu znaku č. 26/3 Geradlinig bis zum Grenzzeichen Nr. 26/3		
26/3	C,DB	Znak na skále Felsmarke	V lese, na balvanu Im Wald, auf einem Felsblock	Přímočaře až k hraničnímu znaku č. 26/4 Geradlinig bis zum Grenzzeichen Nr. 26/4		

ČESKO-NĚMECKÉ STÁTNÍ HRANICE
část Svobodný stát Bavorsko

TSCHECHISCH-DEUTSCHE STAATSGRENZE
Teil Freistaat Bayern

POPIS STÁTNÍCH HRANIC

BESCHREIBUNG DER STAATSGRENZE

Hraniční úsek / Grenzabschnitt: IX

List č. / Blatt Nr.: 73

Hraniční znak Grenzzeichen				Průběh státních hranic Verlauf der Staatsgrenze	Hraniční mapa Grenzkarte List č. Blatt Nr.	Poznámka Bemerkung
Číslo Nummer	Iniciály Initialen	Vyznačení Vermarkung	Poloha Lage			
1	2	3	4	5	6	7
26/4	C,DB	Kámen Stein	V lese Im Wald	Přímočaře až k hraničnímu znaku č. 26/5 Geradlinig bis zum Grenzzeichen Nr. 26/5	27	
26/5	C,DB	Kámen Stein	V lese Im Wald	Přímočaře až k hraničnímu znaku č. 26/6 Geradlinig bis zum Grenzzeichen Nr. 26/6		
26/6	C,DB	Kámen Stein	V lese Im Wald	Přímočaře až k hraničnímu znaku č. 26/7 Geradlinig bis zum Grenzzeichen Nr. 26/7		
26/7	C,DB	Kámen Stein	V lese Im Wald	Přímočaře až k hraničnímu znaku č. 26/8 Geradlinig bis zum Grenzzeichen Nr. 26/8		
26/8	C,DB	Kámen Stein	V lese Im Wald	Přímočaře až k hraničnímu znaku č. 26/8/0/1 Geradlinig bis zum Grenzzeichen Nr. 26/8/0/1		
26/8 | 0/1		Znak na skále Felsmarke	V lese, na malém balvanu Im Wald, auf einem kleinen Felsblock	Přímočaře až k hraničnímu znaku č. 26/9 Geradlinig bis zum Grenzzeichen Nr. 26/9		
26/9	C,DB	Kámen Stein	V lese Im Wald	Přímočaře až k hraničnímu znaku č. 27 Geradlinig bis zum Grenzzeichen Nr. 27		

ČESKO-NĚMECKÉ STÁTNÍ HRANICE
část Svobodný stát Bavorsko

TSCHECHISCH-DEUTSCHE STAATSGRENZE
Teil Freistaat Bayern

POPIS STÁTNÍCH HRANIC

BESCHREIBUNG DER STAATSGRENZE

Hraniční úsek / Grenzabschnitt: IX

List č. / Blatt Nr.: 74

Hraniční znak Grenzzeichen				Průběh státních hranic Verlauf der Staatsgrenze	Hraniční mapa Grenzkarte List č. Blatt Nr.	Poznámka Bemerkung
Číslo Nummer	Iniciály Initialen	Vyznačení Vermarkung	Poloha Lage			
1	2	3	4	5	6	7
27	C,DB	Kámen Stein	V lese, na skále Im Wald, auf einem Felsen	Přímočaře až k hraničnímu znaku č. 27/1 Geradlinig bis zum Grenzzeichen Nr. 27/1	27,28	
27/1	C,DB	Znak na skále Felsmarke	V lese, na balvanu Im Wald, auf einem Felsblock	Přímočaře až k hraničnímu znaku č. 27/2 Geradlinig bis zum Grenzzeichen Nr. 27/2	28	
27/2	C,DB	Kámen Stein	V lese Im Wald	Přímočaře až k hraničnímu znaku č. 27/3 Geradlinig bis zum Grenzzeichen Nr. 27/3		
27/3	C,DB	Znak na skále Felsmarke	V lese, na skalním výčnělku na Velkém Kokrháči Im Wald, auf einem Felsvorsprung auf dem Velký Kokrháč	Přímočaře až k hraničnímu znaku č. 27/4 Geradlinig bis zum Grenzzeichen Nr. 27/4		
27/4	C,DB	Kámen Stein	V lese, na malém balvanu Im Wald, auf einem kleinen Felsblock	Přímočaře až k hraničnímu znaku č. 27/5 Geradlinig bis zum Grenzzeichen Nr. 27/5		Státní hranice probíhají jihovýchodním směrem z mírného svahu k Čertovu kameni, potom do svahu k vrcholu Svarohu po hřebenu Královského hvozdu Die Staatsgrenze verläuft leicht fallend in südöstlicher Richtung zum Teufelstein, dann steigend zum Gipfel des Zwerchecks, auf dem Kamm des Lohberger Riegels
27/5	C,DB	Kámen Stein	V lese, na malém balvanu Im Wald, auf einem kleinen Felsblock	Přímočaře až k hraničnímu znaku č. 27/6 Geradlinig bis zum Grenzzeichen Nr. 27/6		

ČESKO-NĚMECKÉ STÁTNÍ HRANICE
část Svobodný stát Bavorsko

TSCHECHISCH-DEUTSCHE STAATSGRENZE
Teil Freistaat Bayern

POPIS STÁTNÍCH HRANIC

BESCHREIBUNG DER STAATSGRENZE

Hraniční úsek / Grenzabschnitt: IX

List č. / Blatt Nr.: 75

Hraniční znak Grenzzeichen				Průběh státních hranic Verlauf der Staatsgrenze	Hraniční mapa Grenzkarte	Poznámka
Číslo Nummer	Iniciály Initialen	Vyznačení Vermarkung	Poloha Lage		List č. Blatt Nr.	Bemerkung
1	2	3	4	5	6	7
27/6	C,DB	Kámen Stein	V lese Im Wald	Přímočaře až k hraničnímu znaku č. 27/6/0/1 Geradlinig bis zum Grenzzeichen Nr. 27/6/0/1	28	
27/6 / 0/1		Znak na skále Felsmarke	V lese, na malém balvanu Im Wald, auf einem kleinen Felsblock	Přímočaře až k hraničnímu znaku č. 27/7 Geradlinig bis zum Grenzzeichen Nr. 27/7		
27/7	C,DB	Kámen Stein	V lese, na balvanu Im Wald, auf einem Felsblock	Přímočaře až k hraničnímu znaku č. 27/8 Geradlinig bis zum Grenzzeichen Nr. 27/8		
27/8	C,DB	Znak na skále Felsmarke	V lese, na malém balvanu Im Wald, auf einem kleinen Felsblock	Přímočaře až k hraničnímu znaku č. 27/9 Geradlinig bis zum Grenzzeichen Nr. 27/9		
27/9	C,DB	Kámen Stein	V lese Im Wald	Přímočaře až k hraničnímu znaku č. 27/10 Geradlinig bis zum Grenzzeichen Nr. 27/10		
27/10	C,DB	Kámen Stein	V lese, na skále Im Wald, auf einem Felsen	Přímočaře až k hraničnímu znaku č. 28 Geradlinig bis zum Grenzzeichen Nr. 28		
28	C,DB	Kámen Stein	V lese, u Čertova kamene, na kupě Im Wald, am Teufelstein, auf der Kuppe	Přímočaře až k hraničnímu znaku č. 28/1 Geradlinig bis zum Grenzzeichen Nr. 28/1		

ČESKO-NĚMECKÉ STÁTNÍ HRANICE
část Svobodný stát Bavorsko

TSCHECHISCH-DEUTSCHE STAATSGRENZE
Teil Freistaat Bayern

POPIS STÁTNÍCH HRANIC

BESCHREIBUNG DER STAATSGRENZE

Hraniční úsek / Grenzabschnitt: IX

List č. / Blatt Nr.: 76

Hraniční znak Grenzzeichen				Průběh státních hranic Verlauf der Staatsgrenze	Hraniční mapa Grenzkarte	Poznámka
Číslo Nummer	Iniciály Initialen	Vyznačení Vermarkung	Poloha Lage		List č. Blatt Nr.	Bemerkung
1	2	3	4	5	6	7
28/1	C,DB	Kámen Stein	V lese Im Wald	Přímočaře až k hraničnímu znaku č. 28/2 Geradlinig bis zum Grenzzeichen Nr. 28/2	28	
28/2	C,DB	Kámen Stein	V lese Im Wald	Přímočaře až k hraničnímu znaku č. 28/3 Geradlinig bis zum Grenzzeichen Nr. 28/3	28,29	
28/3	C,DB	Kámen Stein	V lese, na balvanu Im Wald, auf einem Felsblock	Přímočaře až k hraničnímu znaku č. 28/4 Geradlinig bis zum Grenzzeichen Nr. 28/4	29	
28/4	C,DB	Kámen Stein	V lese, na balvanu Im Wald, auf einem Felsblock	Přímočaře až k hraničnímu znaku č. 28/5 Geradlinig bis zum Grenzzeichen Nr. 28/5		
28/5	C,DB	Kámen Stein	V lese, na skále Im Wald, auf einem Felsen	Přímočaře až k hraničnímu znaku č. 28/6 Geradlinig bis zum Grenzzeichen Nr. 28/6		
28/6	C,DB	Kámen Stein	V lese, na skále Im Wald, auf einem Felsen	Přímočaře až k hraničnímu znaku č. 28/7 Geradlinig bis zum Grenzzeichen Nr. 28/7		
28/7	C,DB	Kámen Stein	V lese Im Wald	Přímočaře až k hraničnímu znaku č. 28/8 Geradlinig bis zum Grenzzeichen Nr. 28/8		

ČESKO-NĚMECKÉ STÁTNÍ HRANICE
část Svobodný stát Bavorsko

TSCHECHISCH-DEUTSCHE STAATSGRENZE
Teil Freistaat Bayern

POPIS STÁTNÍCH HRANIC

BESCHREIBUNG DER STAATSGRENZE

Hraniční úsek / Grenzabschnitt: IX

List č. / Blatt Nr.: 77

Hraniční znak Grenzzeichen				Průběh státních hranic Verlauf der Staatsgrenze	Hraniční mapa Grenzkarte List č. Blatt Nr.	Poznámka Bemerkung
Číslo Nummer	Iniciály Initialen	Vyznačení Vermarkung	Poloha Lage			
1	2	3	4	5	6	7
28/8	C,DB	Znak na skále Felsmarke	V lese, na skále Im Wald, auf einem Felsen	Přímočaře až k hraničnímu znaku č. 28/9 Geradlinig bis zum Grenzzeichen Nr. 28/9		
28/9	C,DB	Kámen Stein	V lese, na balvanu Im Wald, auf einem Felsblock	Přímočaře až k hraničnímu znaku č. 28/10 Geradlinig bis zum Grenzzeichen Nr. 28/10	29	
28/10	C,DB	Kámen Stein	V lese Im Wald	Přímočaře až k hraničnímu znaku č. 28/11 Geradlinig bis zum Grenzzeichen Nr. 28/11		
28/11	C,DB	Kámen Stein	V lese Im Wald	Přímočaře až k hraničnímu znaku č. 29 Geradlinig bis zum Grenzzeichen Nr. 29	29,30	
29	C,DB	Kámen Stein	V lese Im Wald	Přímočaře až k hraničnímu znaku č. 29/1 Geradlinig bis zum Grenzzeichen Nr. 29/1		
29/1	C,DB	Kámen Stein	V lese Im Wald	Přímočaře až k hraničnímu znaku č. 29/2 Geradlinig bis zum Grenzzeichen Nr. 29/2	30	
29/2	C,DB	Kámen Stein	V lese Im Wald	Přímočaře až k hraničnímu znaku č. 29/3 Geradlinig bis zum Grenzzeichen Nr. 29/3		

ČESKO-NĚMECKÉ STÁTNÍ HRANICE
část Svobodný stát Bavorsko

TSCHECHISCH-DEUTSCHE STAATSGRENZE
Teil Freistaat Bayern

POPIS STÁTNÍCH HRANIC

BESCHREIBUNG DER STAATSGRENZE

Hraniční úsek / Grenzabschnitt: IX

List č. / Blatt Nr.: 78

Hraniční znak Grenzzeichen				Průběh státních hranic Verlauf der Staatsgrenze	Hraniční mapa Grenzkarte	Poznámka Bemerkung
Číslo Nummer	Iniciály Initialen	Vyznačení Vermarkung	Poloha Lage		List č. Blatt Nr.	
1	2	3	4	5	6	7
29/3	C,DB	Kámen Stein	V lese Im Wald	Přímočaře až k hraničnímu znaku č. 29/4 Geradlinig bis zum Grenzzeichen Nr. 29/4	30	
29/4	C,DB	Kámen Stein	V lese, na vrcholu Svarohu Im Wald, auf dem Gipfel des Zwercheck	Přímočaře až k hraničnímu znaku č. 29/5 Geradlinig bis zum Grenzzeichen Nr. 29/5		Státní hranice probíhají východním směrem z mírného svahu Die Staatsgrenze verläuft leicht fallend in östlicher Richtung
29/5	C,DB	Kámen Stein	V lese, na balvanu Im Wald, auf einem Felsblock	Přímočaře až k hraničnímu znaku č. 29/5/0/1 Geradlinig bis zum Grenzzeichen Nr. 29/5/0/1		
29/5 / 0/1		Znak na skále Felsmarke	V lese, na kameni Im Wald, auf einem Stein	Přímočaře až k hraničnímu znaku č. 29/6 Geradlinig bis zum Grenzzeichen Nr. 29/6		
29/6	C,DB	Kámen Stein	V lese Im Wald	Přímočaře až k hraničnímu znaku č. 29/6/0/1 Geradlinig bis zum Grenzzeichen Nr. 29/6/0/1		
29/6 / 0/1		Znak na skále Felsmarke	V lese, na skále Im Wald, auf einem Felsen	Přímočaře až k hraničnímu znaku č. 29/7 Geradlinig bis zum Grenzzeichen Nr. 29/7		

ČESKO-NĚMECKÉ STÁTNÍ HRANICE
část Svobodný stát Bavorsko

TSCHECHISCH-DEUTSCHE STAATSGRENZE
Teil Freistaat Bayern

POPIS STÁTNÍCH HRANIC

BESCHREIBUNG DER STAATSGRENZE

Hraniční úsek / Grenzabschnitt: IX

List č. / Blatt Nr.: 79

Hraniční znak Grenzzeichen				Průběh státních hranic Verlauf der Staatsgrenze	Hraniční mapa Grenzkarte List č. Blatt Nr.	Poznámka Bemerkung
Číslo Nummer	Iniciály Initialen	Vyznačení Vermarkung	Poloha Lage			
1	2	3	4	5	6	7
29/7	C,DB	Kámen Stein	V lese Im Wald	Přímočaře až k hraničnímu znaku č. 30 Geradlinig bis zum Grenzzeichen Nr. 30	30	
30	C,DB	Kámen Stein	V lese, na skále Im Wald, auf einem Felsen	Přímočaře až k hraničnímu znaku č. 30/1 Geradlinig bis zum Grenzzeichen Nr. 30/1		Státní hranice probíhají jižním směrem ze strmého kopce až k potoku Svarožná Die Staatsgrenze verläuft steil fallend in südlicher Richtung bis zum Büchelbach
30/1	C,DB	Kámen Stein	V lese Im Wald	Přímočaře až k hraničnímu znaku č. 30/2 Geradlinig bis zum Grenzzeichen Nr. 30/2		
30/2	C,DB	Kámen Stein	V lese Im Wald	Přímočaře až k hraničnímu znaku č. 30/3 Geradlinig bis zum Grenzzeichen Nr. 30/3		
30/3	C,DB	Kámen Stein	V lese Im Wald	Přímočaře až k hraničnímu znaku č. 30/4 Geradlinig bis zum Grenzzeichen Nr. 30/4	30,31	
30/4	C,DB	Kámen Stein	V lese Im Wald	Přímočaře až k hraničnímu znaku č. 30/5 Geradlinig bis zum Grenzzeichen Nr. 30/5	31	
30/5	C,DB	Kámen Stein	V lese Im Wald	Přímočaře až k hraničnímu znaku č. 30/6 Geradlinig bis zum Grenzzeichen Nr. 30/6		

ČESKO-NĚMECKÉ STÁTNÍ HRANICE
část Svobodný stát Bavorsko

TSCHECHISCH-DEUTSCHE STAATSGRENZE
Teil Freistaat Bayern

POPIS STÁTNÍCH HRANIC

BESCHREIBUNG DER STAATSGRENZE

Hraniční úsek
Grenzabschnitt IX

List č.
Blatt Nr. 80

Hraniční znak Grenzzeichen				Průběh státních hranic Verlauf der Staatsgrenze	Hraniční mapa Grenzkarte List č. Blatt Nr.	Poznámka Bemerkung
Číslo Nummer	Iniciály Initialen	Vyznačení Vermarkung	Poloha Lage			
1	2	3	4	5	6	7
30/6	C,DB	Kámen Stein	V lese, na balvanu Im Wald, auf einem Felsblock	Přímočaře až k hraničnímu znaku č. 30/7 Geradlinig bis zum Grenzzeichen Nr. 30/7	31	
30/7	C,DB	Znak na skále Felsmarke	V lese, na balvanu Im Wald, auf einem Felsblock	Přímočaře až k hraničnímu znaku č. 30/8 Geradlinig bis zum Grenzzeichen Nr. 30/8		
30/8	C,DB	Kámen Stein	V lese Im Wald	Přímočaře až k hraničnímu znaku č. 30/9 Geradlinig bis zum Grenzzeichen Nr. 30/9		
30/9	C,DB	Kámen Stein	V lese Im Wald	Přímočaře až k hraničnímu znaku č. 31 Geradlinig bis zum Grenzzeichen Nr. 31		
31	C,DB	Kámen se znakem letopočet "1765" Wappenstein Jahreszahl "1765"	V lese Im Wald	Přímočaře až k hraničnímu znaku č. 31/1, přes potůček Geradlinig bis zum Grenzzeichen Nr. 31/1, einen kleinen Bach überquerend	31,32	
31/1	C,DB	Kámen Stein	V lese Im Wald	Přímočaře až k hraničnímu znaku č. 31/1/0/1 Geradlinig bis zum Grenzzeichen Nr. 31/1/0/1	32	

ČESKO-NĚMECKÉ STÁTNÍ HRANICE
část Svobodný stát Bavorsko

TSCHECHISCH-DEUTSCHE STAATSGRENZE
Teil Freistaat Bayern

POPIS STÁTNÍCH HRANIC

BESCHREIBUNG DER STAATSGRENZE

Hraniční úsek / Grenzabschnitt: IX

List č. / Blatt Nr.: 81

Hraniční znak Grenzzeichen				Průběh státních hranic Verlauf der Staatsgrenze	Hraniční mapa Grenzkarte	Poznámka Bemerkung
Číslo Nummer	Iniciály Initialen	Vyznačení Vermarkung	Poloha Lage		List č. Blatt Nr.	
1	2	3	4	5	6	7
31/1 – 0/1		Znak na skále Felsmarke	V lese, na malém balvanu u začátku cesty Im Wald, auf einem kleinen Felsblock beim Beginn eines Weges	Přímočaře až k hraničnímu znaku č. 32 Geradlinig bis zum Grenzzeichen Nr. 32	32	
32	C,DB	Kámen se znakem letopočet "1765" Wappenstein Jahreszahl "1765"	V lese Im Wald	Přímočaře až k hraničnímu znaku č. 32/1 Geradlinig bis zum Grenzzeichen Nr. 32/1		
32/1	C,DB	Kámen Stein	V lese Im Wald	Přímočaře až k hraničnímu znaku č. 32/2 Geradlinig bis zum Grenzzeichen Nr. 32/2		
32/2	C,DB	Znak na skále Felsmarke	V lese, na skalním bloku Im Wald, auf einem Felsblock	Přímočaře až k hraničnímu znaku č. 32/3 Geradlinig bis zum Grenzzeichen Nr. 32/3		
32/3	C,DB	Kámen Stein	V lese, u příkopu Im Wald, bei einem Graben	Přímočaře až k hraničnímu znaku č. 32/4, podél malého příkopu Geradlinig bis zum Grenzzeichen Nr. 32/4, entlang des kleinen Grabens		
32/4	C,DB	Kámen Stein	V lese Im Wald	Přímočaře až k hraničnímu znaku č. 32/5, podél malého příkopu Geradlinig bis zum Grenzzeichen Nr. 32/5, entlang des kleinen Grabens		

ČESKO-NĚMECKÉ STÁTNÍ HRANICE
část Svobodný stát Bavorsko

TSCHECHISCH-DEUTSCHE STAATSGRENZE
Teil Freistaat Bayern

POPIS STÁTNÍCH HRANIC

BESCHREIBUNG DER STAATSGRENZE

Hraniční úsek / Grenzabschnitt: IX

List č. / Blatt Nr.: 82

Hraniční znak Grenzzeichen				Průběh státních hranic Verlauf der Staatsgrenze	Hraniční mapa Grenzkarte	Poznámka
Číslo Nummer	Iniciály Initialen	Vyznačení Vermarkung	Poloha Lage		List č. Blatt Nr.	Bemerkung
1	2	3	4	5	6	7
32/5	C,DB	Kámen Stein	V lese Im Wald	Přímočaře až k hraničnímu znaku č. 33, částečně podél malého příkopu, částečně přes suťové pole Geradlinig bis zum Grenzzeichen Nr. 33, teilweise entlang des kleinen Grabens, teilweise über ein Geröllfeld	32,33	
33	C,DB	Kámen se znakem letopočet "1765" Wappenstein Jahreszahl "1765"	Na okraji suťového pole, u severního okraje cesty Am Rand des Geröllfeldes, am Nordrand eines Weges	Přímočaře až k hraničnímu znaku č. 33/0/1, přes cestu Geradlinig bis zum Grenzzeichen Nr. 33/0/1, den Weg überquerend	33	
33 / 0/1		Znak na skále Felsmarke	V lese, na malém balvanu, na severním břehu Svárožné Im Wald, auf einem kleinen Felsblock, am nördlichen Ufer des Büchelbaches	Přímočaře až k hraničnímu znaku č. 33/1, přes potok Svárožná Geradlinig bis zum Grenzzeichen Nr. 33/1, den Büchelbach überquerend		Státní hranice probíhají jižním směrem do svahu Die Staatsgrenze verläuft steigend in südlicher Richtung
33/1	C,DB	Kámen Stein	V lese, v příkrém svahu Im Wald, in einem steilen Hang	Přímočaře až k hraničnímu znaku č. 33/2 Geradlinig bis zum Grenzzeichen Nr. 33/2		
33/2	C,DB	Kámen Stein	V lese, v příkrém svahu Im Wald, in dem steilen Hang	Přímočaře až k hraničnímu znaku č. 33/2/0/1 Geradlinig bis zum Grenzzeichen Nr. 33/2/0/1		

ČESKO-NĚMECKÉ STÁTNÍ HRANICE
část Svobodný stát Bavorsko

TSCHECHISCH-DEUTSCHE STAATSGRENZE
Teil Freistaat Bayern

POPIS STÁTNÍCH HRANIC

BESCHREIBUNG DER STAATSGRENZE

Hraniční úsek / Grenzabschnitt: IX

List č. / Blatt Nr.: 83

Hraniční znak Grenzzeichen				Průběh státních hranic Verlauf der Staatsgrenze	Hraniční mapa Grenzkarte List č. Blatt Nr.	Poznámka Bemerkung
Číslo Nummer	Iniciály Initialen	Vyznačení Vermarkung	Poloha Lage			
1	2	3	4	5	6	7
33/2/0/1		Znak na skále Felsmarke	V lese, v příkrém svahu Im Wald, in dem steilen Hang	Přímočaře až k hraničnímu znaku č. 33/3 Geradlinig bis zum Grenzzeichen Nr. 33/3	33	
33/3	C,DB	Kámen Stein	V lese, v příkrém svahu, u začátku cesty, probíhající západním směrem Im Wald, in dem steilen Hang, beim Beginn eines nach Westen verlaufenden Weges	Přímočaře až k hraničnímu znaku č. 33/3/0/1 Geradlinig bis zum Grenzzeichen Nr. 33/3/0/1		
33/3/0/1		Znak na skále Felsmarke	V lese, v příkrém svahu na malém balvanu Im Wald, in dem steilen Hang auf einem kleinen Felsblock	Přímočaře až k hraničnímu znaku č. 33/4 Geradlinig bis zum Grenzzeichen Nr. 33/4		
33/4	C,DB	Kámen Stein	V lese, v příkrém svahu Im Wald, in dem steilen Hang	Přímočaře až k hraničnímu znaku č. 33/5 Geradlinig bis zum Grenzzeichen Nr. 33/5		
33/5	C,DB	Kámen Stein	V lese, ve svahu Im Wald, in dem Hang	Přímočaře až k hraničnímu znaku č. 33/5/0/1 Geradlinig bis zum Grenzzeichen Nr. 33/5/0/1		
33/5/0/1		Znak na skále Felsmarke	V lese, na malém balvanu Im Wald, auf einem kleinen Felsblock	Přímočaře až k hraničnímu znaku č. 33/6 Geradlinig bis zum Grenzzeichen Nr. 33/6		

ČESKO-NĚMECKÉ STÁTNÍ HRANICE
část Svobodný stát Bavorsko

TSCHECHISCH-DEUTSCHE STAATSGRENZE
Teil Freistaat Bayern

POPIS STÁTNÍCH HRANIC

BESCHREIBUNG DER STAATSGRENZE

Hraniční úsek / Grenzabschnitt: IX

List č. / Blatt Nr.: 84

Hraniční znak Grenzzeichen				Průběh státních hranic Verlauf der Staatsgrenze	Hraniční mapa Grenzkarte	Poznámka
Číslo Nummer	Iniciály Initialen	Vyznačení Vermarkung	Poloha Lage		List č. Blatt Nr.	Bemerkung
1	2	3	4	5	6	7
33/6	C,DB	Kámen Stein	V lese, na začátku cesty probíhající západním směrem Im Wald, am Beginn eines nach Westen verlaufenden Weges	Přímočaře až k hraničnímu znaku č. 33/6/0/1 Geradlinig bis zum Grenzzeichen Nr. 33/6/0/1	33	
33/6 / 0/1		Znak na skále Felsmarke	V lese, na malém balvanu Im Wald, auf einem kleinen Felsblock	Přímočaře až k hraničnímu znaku č. 33/7 Geradlinig bis zum Grenzzeichen Nr. 33/7		
33/7	C,DB	Kámen Stein	V lese, na balvanu Im Wald, auf einem Felsblock	Přímočaře až k hraničnímu znaku č. 34 Geradlinig bis zum Grenzzeichen Nr. 34		
34	C,DB	Kámen se znaky letopočet "1765" Wappenstein Jahreszahl "1765"	V lese Im Wald	Přímočaře až k hraničnímu znaku č. 34/1, přes příkop Geradlinig bis zum Grenzzeichen Nr. 34/1, einen Graben überquerend		
34/1	C,DB	Kámen Stein	V lese, u potůčku Im Wald, bei einem kleinen Bach	Přímočaře až k hraničnímu znaku č. 34/2, přes potůček Geradlinig bis zum Grenzzeichen Nr. 34/2, den kleinen Bach überquerend	33,34	
34/2	C,DB	Kámen Stein	V lese Im Wald	Přímočaře až k hraničnímu znaku č. 34/2/0/1 Geradlinig bis zum Grenzzeichen Nr. 34/2/0/1	34	

ČESKO-NĚMECKÉ STÁTNÍ HRANICE
část Svobodný stát Bavorsko

TSCHECHISCH-DEUTSCHE STAATSGRENZE
Teil Freistaat Bayern

POPIS STÁTNÍCH HRANIC

BESCHREIBUNG DER STAATSGRENZE

Hraniční úsek / Grenzabschnitt: IX

List č. / Blatt Nr.: 85

Hraniční znak / Grenzzeichen				Průběh státních hranic / Verlauf der Staatsgrenze	Hraniční mapa / Grenzkarte	Poznámka / Bemerkung
Číslo / Nummer	Iniciály / Initialen	Vyznačení / Vermarkung	Poloha / Lage		List č. / Blatt Nr.	
1	2	3	4	5	6	7
34/2 / 0/1		Přírodní kámen Naturstein	V lese Im Wald	Přímočaře až k hraničnímu znaku č. 34/3 Geradlinig bis zum Grenzzeichen Nr. 34/3	34	
34/3	C,DB	Kámen Stein	V lese, na balvanu Im Wald, auf einem Felsblock	Přímočaře až k hraničnímu znaku č. 34/4 Geradlinig bis zum Grenzzeichen Nr. 34/4		
34/4	C,DB	Kámen Stein	V lese Im Wald	Přímočaře až k hraničnímu znaku č. 34/5 Geradlinig bis zum Grenzzeichen Nr. 34/5		
34/5	C,DB	Kámen Stein	Na okraji lesa, cca 7 m východně od zpevněné cesty Am Waldrand, ca. 7 m östlich eines befestigten Weges	Přímočaře až k hraničnímu znaku č. 34/6, podél cesty Geradlinig bis zum Grenzzeichen Nr. 34/6, entlang des Weges		
34/6	C,DB	Kámen Stein	Na okraji lesa, cca 5 m východně od cesty Am Waldrand, ca. 5 m östlich des Weges	Přímočaře až k hraničnímu znaku č. 35 Geradlinig bis zum Grenzzeichen Nr. 35		Státní hranice probíhají jihovýchodním směrem z mírného svahu až k silničnímu hraničnímu přechodu Železná Ruda - - Bayerisch Eisenstein Die Staatsgrenze verläuft leicht fallend in südöstlicher Richtung bis zum Straßengrenzübergang Železná Ruda/Markt Eisenstein - Bayerisch Eisenstein

ČESKO-NĚMECKÉ STÁTNÍ HRANICE
část Svobodný stát Bavorsko

TSCHECHISCH-DEUTSCHE STAATSGRENZE
Teil Freistaat Bayern

POPIS STÁTNÍCH HRANIC

BESCHREIBUNG DER STAATSGRENZE

Hraniční úsek / Grenzabschnitt: IX

List č. / Blatt Nr.: 86

Hraniční znak Grenzzeichen				Průběh státních hranic Verlauf der Staatsgrenze	Hraniční mapa Grenzkarte List č. Blatt Nr.	Poznámka Bemerkung
Číslo Nummer	Iniciály Initialen	Vyznačení Vermarkung	Poloha Lage			
1	2	3	4	5	6	7
35	C,DB	Kámen se znakem letopočet "1765" Wappenstein Jahreszahl "1765"	V lese Im Wald	Přímočaře až k hraničnímu znaku č. 35/1 Geradlinig bis zum Grenzzeichen Nr. 35/1		
35/1	C,DB	Kámen Stein	V lese Im Wald	Přímočaře až k hraničnímu znaku č. 35/2 Geradlinig bis zum Grenzzeichen Nr. 35/2	34	
35/2	C,DB	Kámen Stein	V lese, na malém balvanu u potůčku Im Wald, auf einem kleinen Felsblock, bei einem kleinen Bach	Přímočaře až k hraničnímu znaku č. 35/3, podél potůčku Geradlinig bis zum Grenzzeichen Nr. 35/3, entlang des kleinen Baches		
35/3	C,DB	Kámen Stein	V lese, na pravém břehu potoka Im Wald, am rechten Ufer des Baches	Přímočaře až k hraničnímu znaku č. 35/4, částečně podél potoka Geradlinig bis zum Grenzzeichen Nr. 35/4, teilweise entlang des Baches	34,35	
35/4	C,DB	Kámen Stein	V lese, u potoka Im Wald, bei einem Bach	Přímočaře až k hraničnímu znaku č. 35/5, přes potok Geradlinig bis zum Grenzzeichen Nr. 35/5, den Bach überquerend	35	
35/5	C,DB	Kámen Stein	V lese, na skále Im Wald, auf einem Felsen	Přímočaře až k hraničnímu znaku č. 35/6 Geradlinig bis zum Grenzzeichen Nr. 35/6		

ČESKO-NĚMECKÉ STÁTNÍ HRANICE
část Svobodný stát Bavorsko

TSCHECHISCH-DEUTSCHE STAATSGRENZE
Teil Freistaat Bayern

POPIS STÁTNÍCH HRANIC

BESCHREIBUNG DER STAATSGRENZE

Hraniční úsek / Grenzabschnitt: IX

List č. / Blatt Nr.: 87

Hraniční znak / Grenzzeichen				Průběh státních hranic / Verlauf der Staatsgrenze	Hraniční mapa / Grenzkarte	Poznámka / Bemerkung
Číslo / Nummer	Iniciály / Initialen	Vyznačení / Vermarkung	Poloha / Lage		List č. / Blatt Nr.	
1	2	3	4	5	6	7
35/6	C,DB	Kámen Stein	V lese Im Wald	Přímočaře až k hraničnímu znaku č. 35/7 Geradlinig bis zum Grenzzeichen Nr. 35/7	35	
35/7	C,DB	Kámen Stein	V lese, ve svahu Im Wald, in einem Hang	Přímočaře až k hraničnímu znaku č. 35/8, přes Rychlý potok Geradlinig bis zum Grenzzeichen Nr. 35/8, den Rundelbach überquerend		
35/8	C,DB	Kámen Stein	V lese, na balvánu Im Wald, auf einem Felsblock	Přímočaře až k hraničnímu znaku č. 35/9 Geradlinig bis zum Grenzzeichen Nr. 35/9		
35/9	C,DB	Kámen Stein	V lese Im Wald	Přímočaře až k hraničnímu znaku č. 35/10 Geradlinig bis zum Grenzzeichen Nr. 35/10	35,36	
35/10	C,DB	Kámen Stein	V lese Im Wald	Přímočaře až k hraničnímu znaku č. 36 Geradlinig bis zum Grenzzeichen Nr. 36	36	
36	C,DB	Historický kámen letopočet "1765" Historischer Stein Jahreszahl "1765"	V lese Im Wald	Přímočaře až k hraničnímu znaku č. 36/1 Geradlinig bis zum Grenzzeichen Nr. 36/1		

ČESKO-NĚMECKÉ STÁTNÍ HRANICE
část Svobodný stát Bavorsko

TSCHECHISCH-DEUTSCHE STAATSGRENZE
Teil Freistaat Bayern

POPIS STÁTNÍCH HRANIC

BESCHREIBUNG DER STAATSGRENZE

Hraniční úsek / Grenzabschnitt: IX

List č. / Blatt Nr.: 88

Hraniční znak Grenzzeichen				Průběh státních hranic Verlauf der Staatsgrenze	Hraniční mapa Grenzkarte	Poznámka
Číslo Nummer	Iniciály Initialen	Vyznačení Vermarkung	Poloha Lage		List č. Blatt Nr.	Bemerkung
1	2	3	4	5	6	7
36/1	C,DB	Kámen Stein	V lese, severovýchodně od zpevněné cesty Im Wald, nordöstlich eines befestigten Weges	Přímočaře až k hraničnímu znaku č. 36/2, podél cesty Geradlinig bis zum Grenzzeichen Nr. 36/2, entlang des Weges	36	
36/2	C,DB	Kámen Stein	V lese, cca 5 m severovýchodně od cesty Im Wald, ca. 5 m nordöstlich des Weges	Přímočaře až k hraničnímu znaku č. 36/3 Geradlinig bis zum Grenzzeichen Nr. 36/3		
36/3	C,DB	Kámen Stein	V lese Im Wald	Přímočaře až k hraničnímu znaku č. 36/4, přes rokli Geradlinig bis zum Grenzzeichen Nr. 36/4, eine Schlucht überquerend		
36/4	C,DB	Kámen Stein	V lese Im Wald	Přímočaře až k hraničnímu znaku č. 36/5, částečně podél zpevněné cesty Geradlinig bis zum Grenzzeichen Nr. 36/5, teilweise entlang eines befestigten Weges		
36/5	C,DB	Kámen Stein	V lese, u severovýchodního okraje zpevněné cesty Im Wald, am nordöstlichen Rand des befestigen Weges	Přímočaře až k hraničnímu znaku č. 36/6, částečně podél cesty Geradlinig bis zum Grenzzeichen Nr. 36/6, teilweise entlang des Weges	36,37	
36/6	C,DB	Kámen Stein	V lese Im Wald	Přímočaře až k hraničnímu znaku č. 36/7, částečně podél příkopu Geradlinig bis zum Grenzzeichen Nr. 36/7, teilweise entlang eines Grabens	37	

ČESKO-NĚMECKÉ STÁTNÍ HRANICE
část Svobodný stát Bavorsko

TSCHECHISCH-DEUTSCHE STAATSGRENZE
Teil Freistaat Bayern

POPIS STÁTNÍCH HRANIC

BESCHREIBUNG DER STAATSGRENZE

Hraniční úsek / Grenzabschnitt: IX

List č. / Blatt Nr.: 89

Hraniční znak Grenzzeichen				Průběh státních hranic Verlauf der Staatsgrenze	Hraniční mapa Grenzkarte List č. Blatt Nr.	Poznámka Bemerkung
Číslo Nummer	Iniciály Initialen	Vyznačení Vermarkung	Poloha Lage			
1	2	3	4	5	6	7
36/7	C,DB	Kámen Stein	V lese, u severovýchodního okraje příkopu Im Wald, am Nordostrand des Grabens	Přímočaře až k hraničnímu znaku č. 36/8, částečně podél příkopu Geradlinig bis zum Grenzzeichen Nr. 36/8, teilweise entlang des Grabens		
36/8	C,DB	Kámen Stein	V lese Im Wald	Přímočaře až k hraničnímu znaku č. 36/9 Geradlinig bis zum Grenzzeichen Nr. 36/9		
36/9	C,DB	Kámen Stein	V lese Im Wald	Přímočaře až k hraničnímu znaku č. 36/10 Geradlinig bis zum Grenzzeichen Nr. 36/10	37	
36/10	C,DB	Kámen Stein	Na okraji lesa Am Waldrand	Přímočaře až k hraničnímu znaku č. 36/11, podél okraje lesa Geradlinig bis zum Grenzzeichen Nr. 36/11, entlang des Waldrandes		
36/11	C,DB	Kámen Stein	Na okraji lesa Am Waldrand	Přímočaře až k hraničnímu znaku č. 36/12, podél okraje lesa Geradlinig bis zum Grenzzeichen Nr. 36/12, entlang des Waldrandes		
36/12	C,DB	Kámen Stein	Na okraji lesa Am Waldrand	Přímočaře až k hraničnímu znaku č. 36/12/0/1, podél okraje lesa Geradlinig bis zum Grenzzeichen Nr. 36/12/0/1, entlang des Waldrandes	37,38	
36/12/0/1	C,D	Kámen Stein	Na okraji lesa Am Waldrand	Přímočaře až k hraničnímu znaku č. 36/13, podél okraje lesa Geradlinig bis zum Grenzzeichen Nr. 36/13, entlang des Waldrandes		

ČESKO-NĚMECKÉ STÁTNÍ HRANICE
část Svobodný stát Bavorsko

TSCHECHISCH-DEUTSCHE STAATSGRENZE
Teil Freistaat Bayern

POPIS STÁTNÍCH HRANIC

BESCHREIBUNG DER STAATSGRENZE

Hraniční úsek / Grenzabschnitt: IX

List č. / Blatt Nr.: 90

Hraniční znak Grenzzeichen				Průběh státních hranic Verlauf der Staatsgrenze	Hraniční mapa Grenzkarte	Poznámka
Číslo Nummer	Iniciály Initialen	Vyznačení Vermarkung	Poloha Lage		List č. Blatt Nr.	Bemerkung
1	2	3	4	5	6	7
36/13	C,DB	Kámen Stein	Na okraji lesa, na balvanu Am Waldrand, auf einem Felsblock	Přímočaře až k hraničnímu znaku č. 36/14, částečně podél okraje lesa Geradlinig bis zum Grenzzeichen Nr. 36/14, teilweise entlang des Waldrandes	38	
36/14	C,DB	Kámen Stein	Na okraji lesa Am Waldrand	Přímočaře až k hraničnímu znaku č. 36/14/0/1 Geradlinig bis zum Grenzzeichen Nr. 36/14/0/1		
36/14 / 0/1	C,D	Kámen Stein	Na louce Auf einer Wiese	Přímočaře až k hraničnímu znaku č. 36/15, částečně podél plotu Geradlinig bis zum Grenzzeichen Nr. 36/15, teilweise entlang eines Zaunes		
36/15	C,DB	Kámen Stein	Na okraji lesa Am Waldrand	Přímočaře až k hraničnímu znaku č. 36/16, podél okraje lesa Geradlinig bis zum Grenzzeichen Nr. 36/16, entlang des Waldrandes		
36/16	C,DB	Kámen Stein	Na okraji lesa Am Waldrand	Přímočaře až k hraničnímu znaku č. X/1, na silničním hraničním přechodu Železná Ruda - Bayerisch Eisenstein, podél okraje lesa Geradlinig bis zum Grenzzeichen Nr. X/1, am Straßengrenzübergang Železná Ruda/Markt Eisenstein - Bayerisch Eisenstein, entlang des Waldrandes		

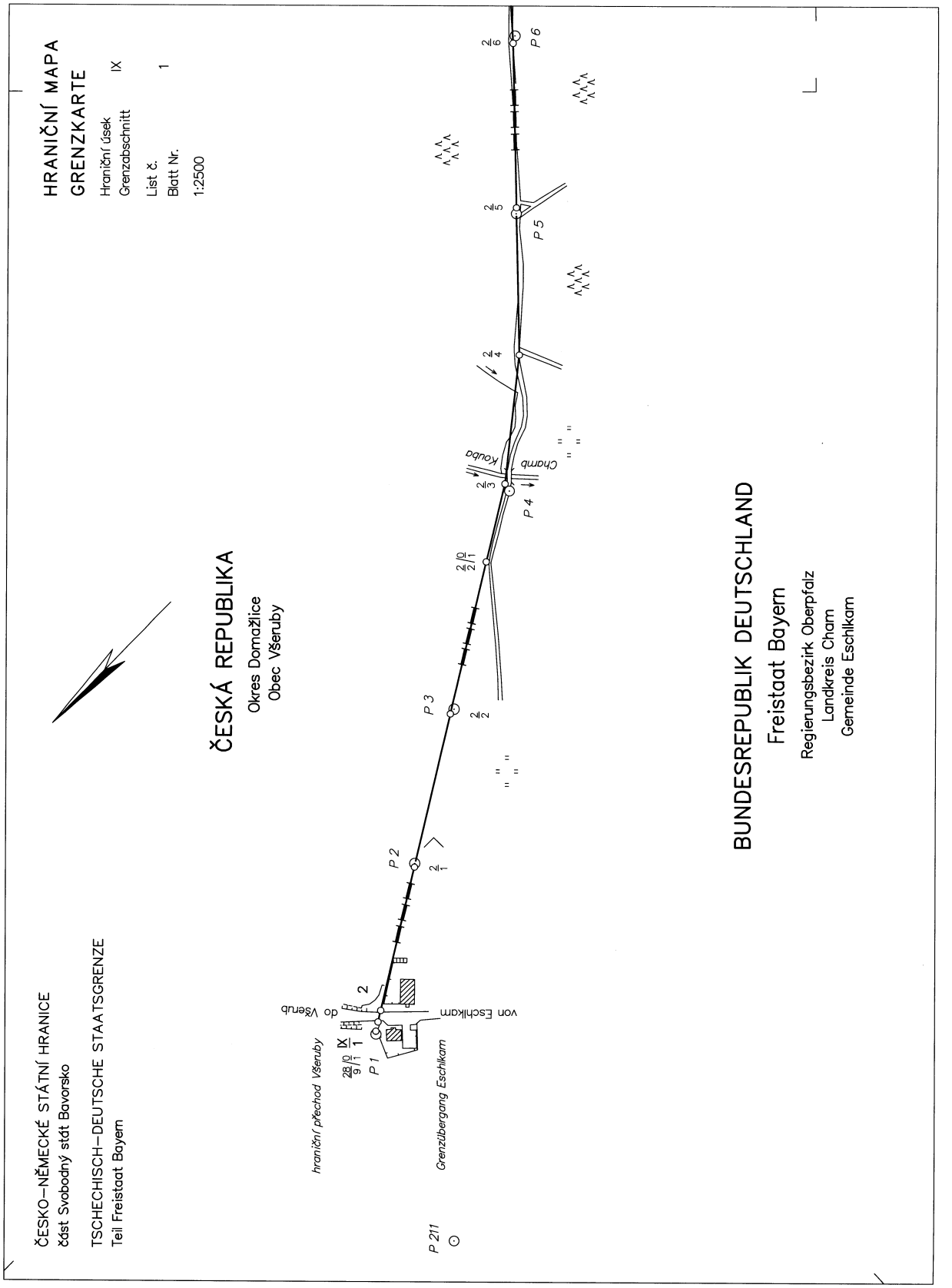
ČESKO–NĚMECKÉ STÁTNÍ HRANICE
část Svobodný stát Bavorsko
TSCHECHISCH–DEUTSCHE STAATSGRENZE
Teil Freistaat Bayern
HRANIČNÍ MAPA
GRENZKARTE
Hraniční úsek IX
Grenzabschnitt
List č. 1
Blatt Nr.
1:2500
ČESKÁ REPUBLIKA
Okres Domažlice
Obec Všeruby
BUNDESREPUBLIK DEUTSCHLAND
Freistaat Bayern
Regierungsbezirk Oberpfalz
Landkreis Cham
Gemeinde Eschlkam
do Všerub
von Eschlkam
hraniční přechod Všeruby
Grenzübergang Eschlkam
P 211
P 1
P 2
P 3
P 4
P 5
P 6
Kouba
Chamb

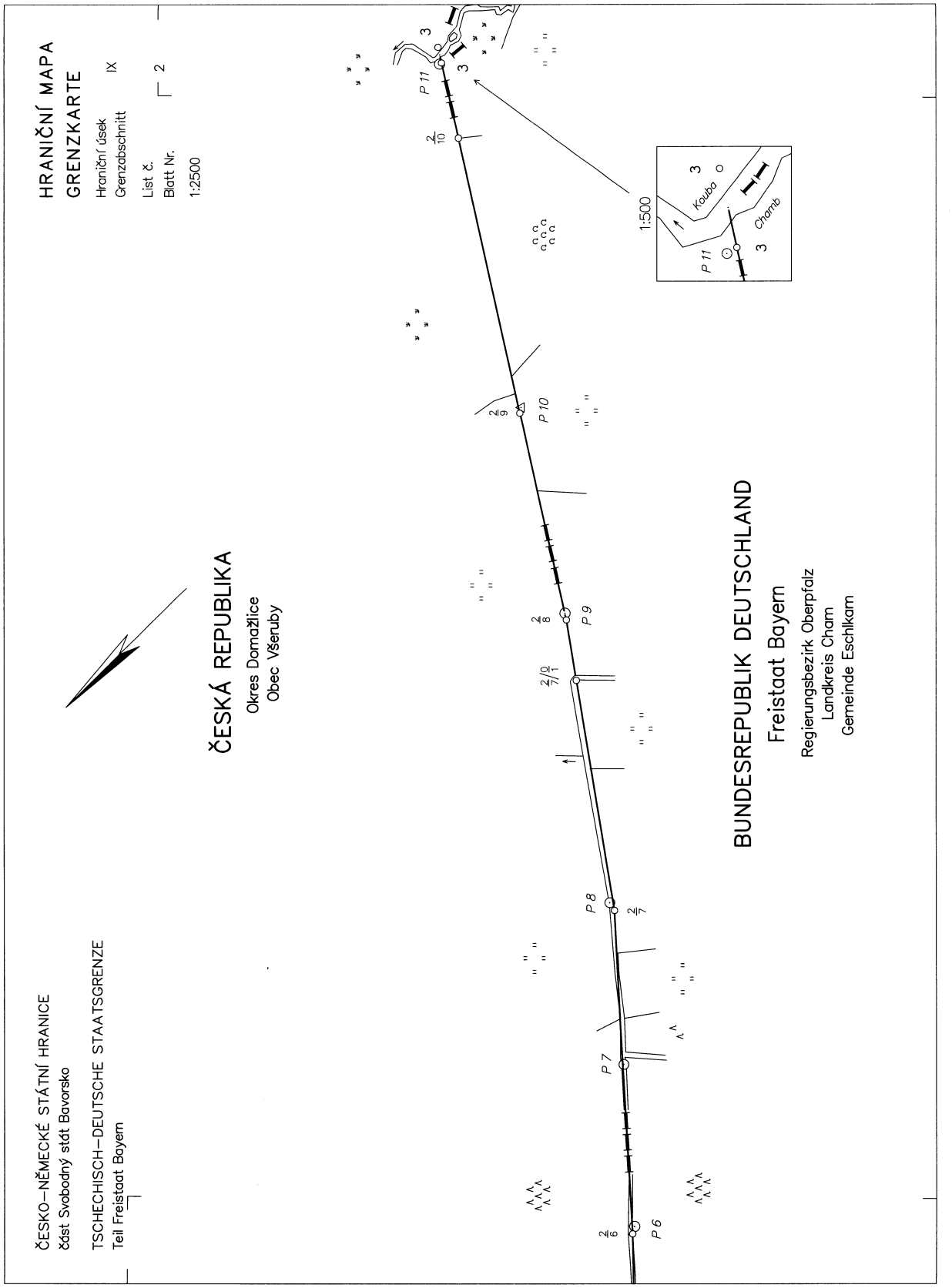
HRANIČNÍ MAPA
GRENZKARTE
Hraniční úsek IX
Grenzabschnitt
List č. 2
Blatt Nr.
1:2500
ČESKÁ REPUBLIKA
Okres Domažlice
Obec Všeruby
BUNDESREPUBLIK DEUTSCHLAND
Freistaat Bayern
Regierungsbezirk Oberpfalz
Landkreis Cham
Gemeinde Eschlkam
ČESKO–NĚMECKÉ STÁTNÍ HRANICE
část Svobodný stát Bavorsko
TSCHECHISCH–DEUTSCHE STAATSGRENZE
Teil Freistaat Bayern
P 6
P 7
P 8
P 9
P 10
P 11
1:500
Kouba
Chamb

ČESKO–NĚMECKÉ STÁTNÍ HRANICE
část Svobodný stát Bavorsko

TSCHECHISCH–DEUTSCHE STAATSGRENZE
Teil Freistaat Bayern

HRANIČNÍ MAPA
GRENZKARTE

Hraniční úsek / Grenzabschnitt: IX

List č. / Blatt Nr.: 3

1:2500

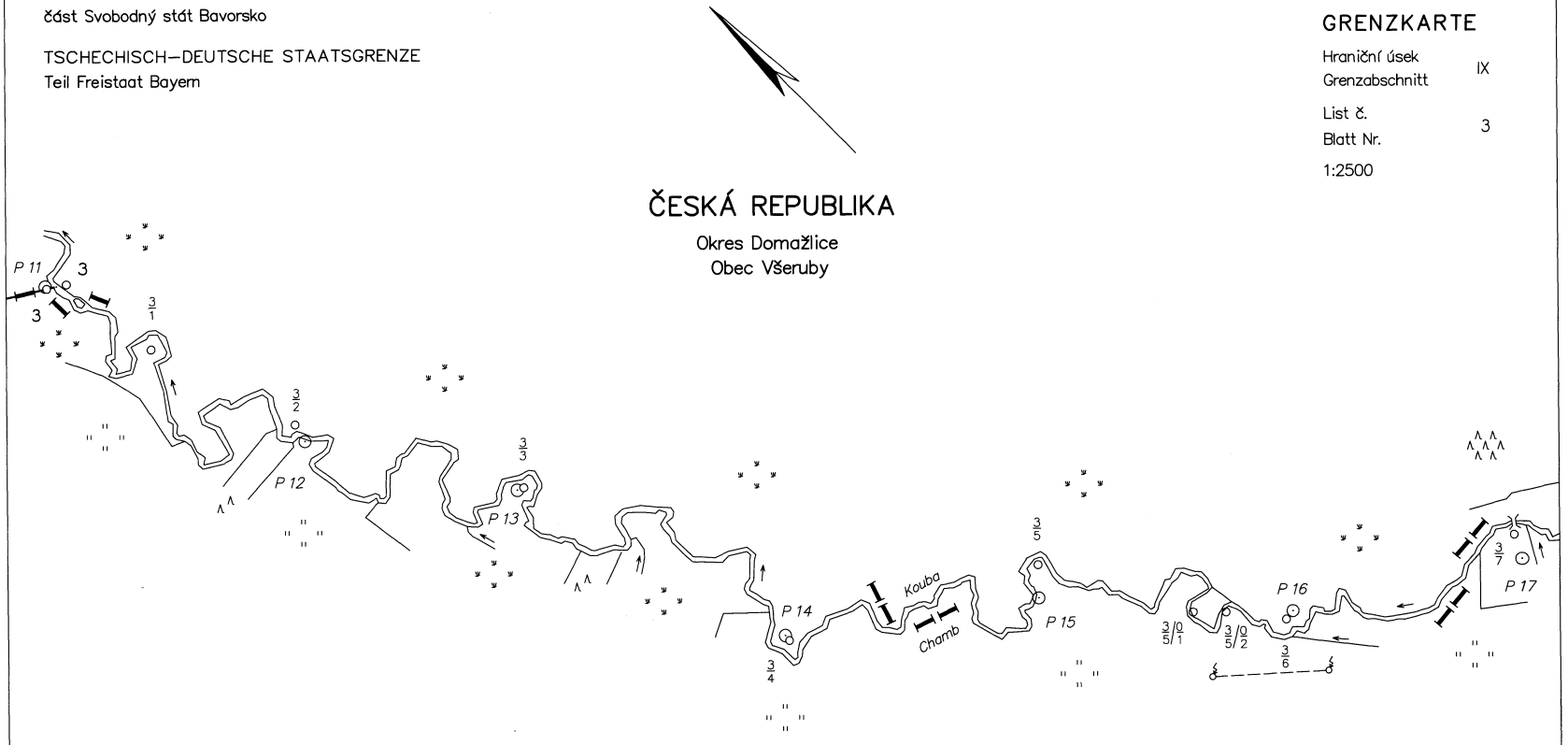

ČESKO–NĚMECKÉ STÁTNÍ HRANICE
část Svobodný stát Bavorsko

TSCHECHISCH–DEUTSCHE STAATSGRENZE
Teil Freistaat Bayern

HRANIČNÍ MAPA
GRENZKARTE

Hraniční úsek / Grenzabschnitt: IX

List č. / Blatt Nr.: 4

1:2500

ČESKÁ REPUBLIKA

Okres Domažlice
Obec Všeruby

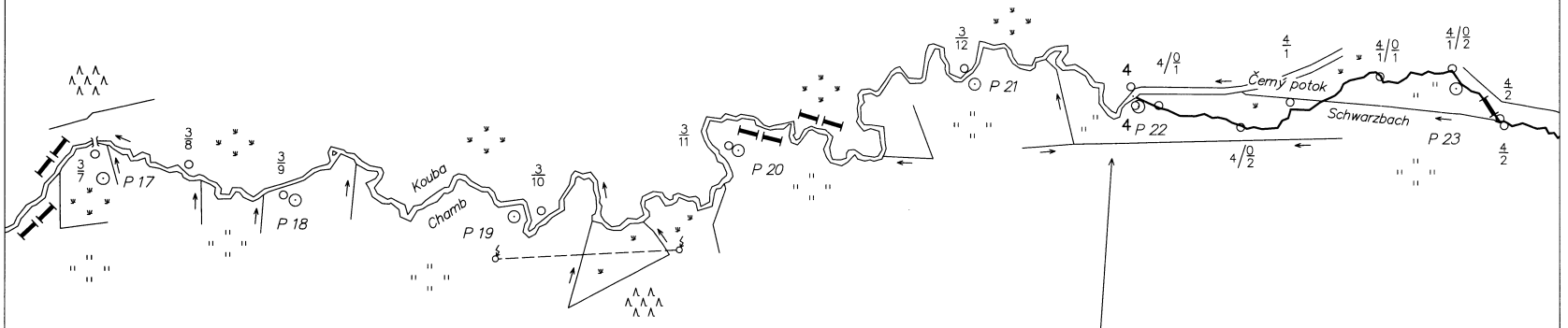

1:500

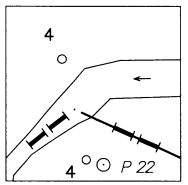

BUNDESREPUBLIK DEUTSCHLAND

Freistaat Bayern
Regierungsbezirk Oberpfalz
Landkreis Cham
Gemeinde Eschlkam

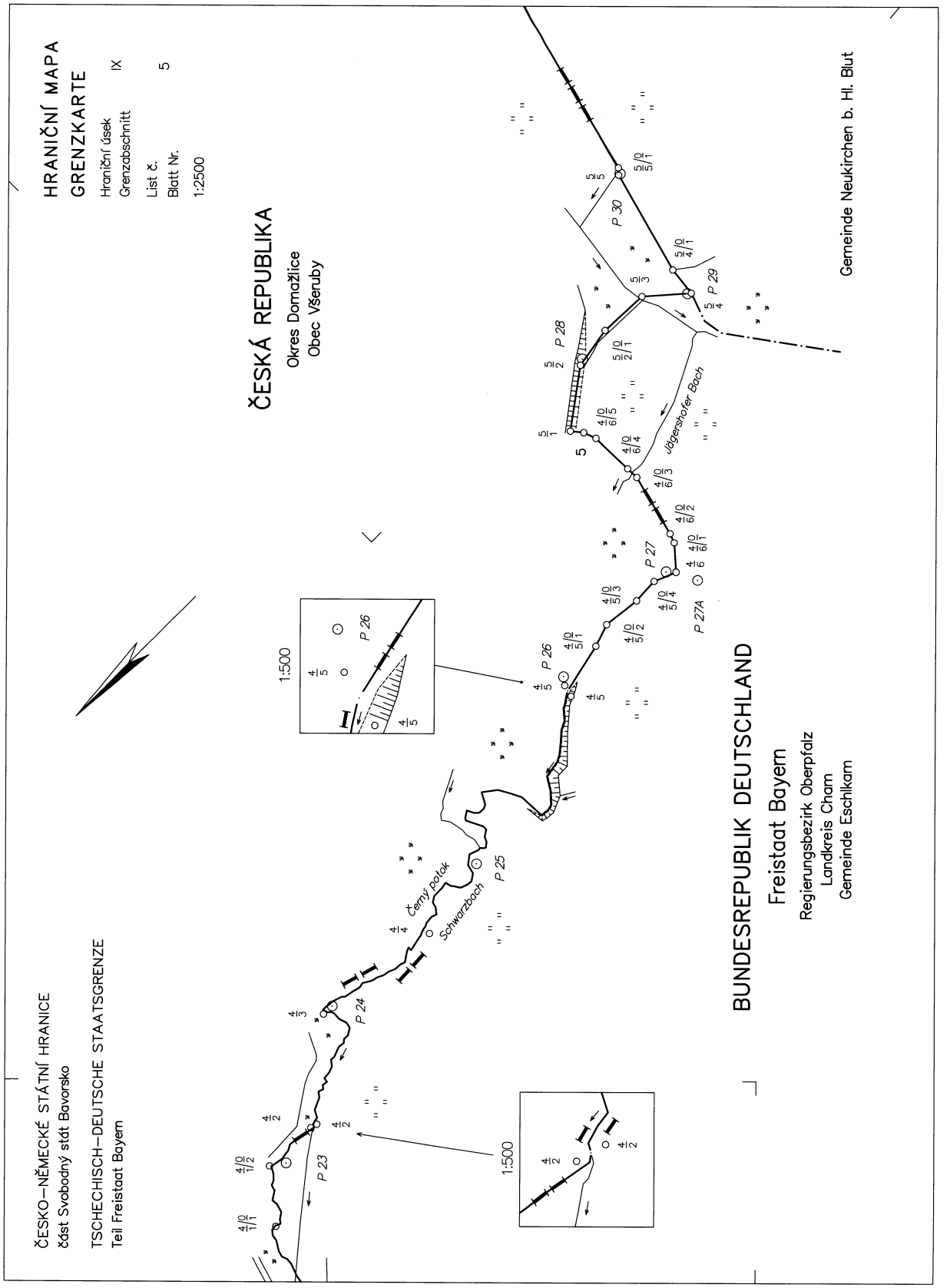
HRANIČNÍ MAPA
GRENZKARTE
Hraniční úsek IX
Grenzabschnitt
List č. 5
Blatt Nr.
1:2500
ČESKÁ REPUBLIKA
Okres Domažlice
Obec Všeruby
ČESKO–NĚMECKÉ STÁTNÍ HRANICE
část Svobodný stát Bavorsko
TSCHECHISCH–DEUTSCHE STAATSGRENZE
Teil Freistaat Bayern
BUNDESREPUBLIK DEUTSCHLAND
Freistaat Bayern
Regierungsbezirk Oberpfalz
Landkreis Cham
Gemeinde Eschlkam
Gemeinde Neukirchen b. Hl. Blut
Černý potok
Schwarzbach
Jägershofer Bach
P 23
P 24
P 25
P 26
P 27
P 27A
P 28
P 29
P 30
1:500
1:500

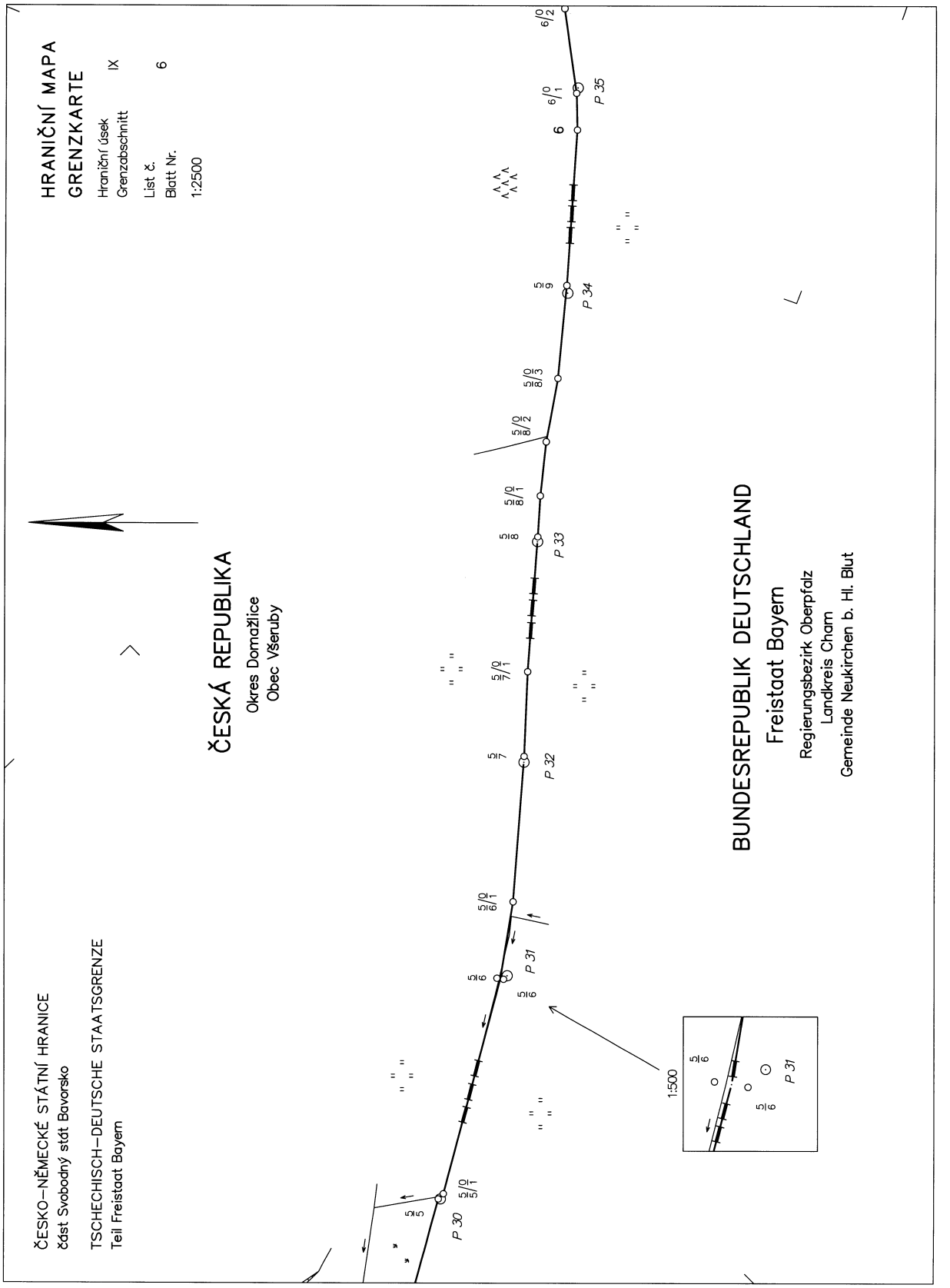
HRANIČNÍ MAPA
GRENZKARTE
Hraniční úsek IX
Grenzabschnitt
List č. 6
Blatt Nr.
1:2500
ČESKÁ REPUBLIKA
Okres Domažlice
Obec Všeruby
BUNDESREPUBLIK DEUTSCHLAND
Freistaat Bayern
Regierungsbezirk Oberpfalz
Landkreis Cham
Gemeinde Neukirchen b. Hl. Blut
ČESKO–NĚMECKÉ STÁTNÍ HRANICE
část Svobodný stát Bavorsko
TSCHECHISCH–DEUTSCHE STAATSGRENZE
Teil Freistaat Bayern
P 30
P 31
P 32
P 33
P 34
P 35
1:500

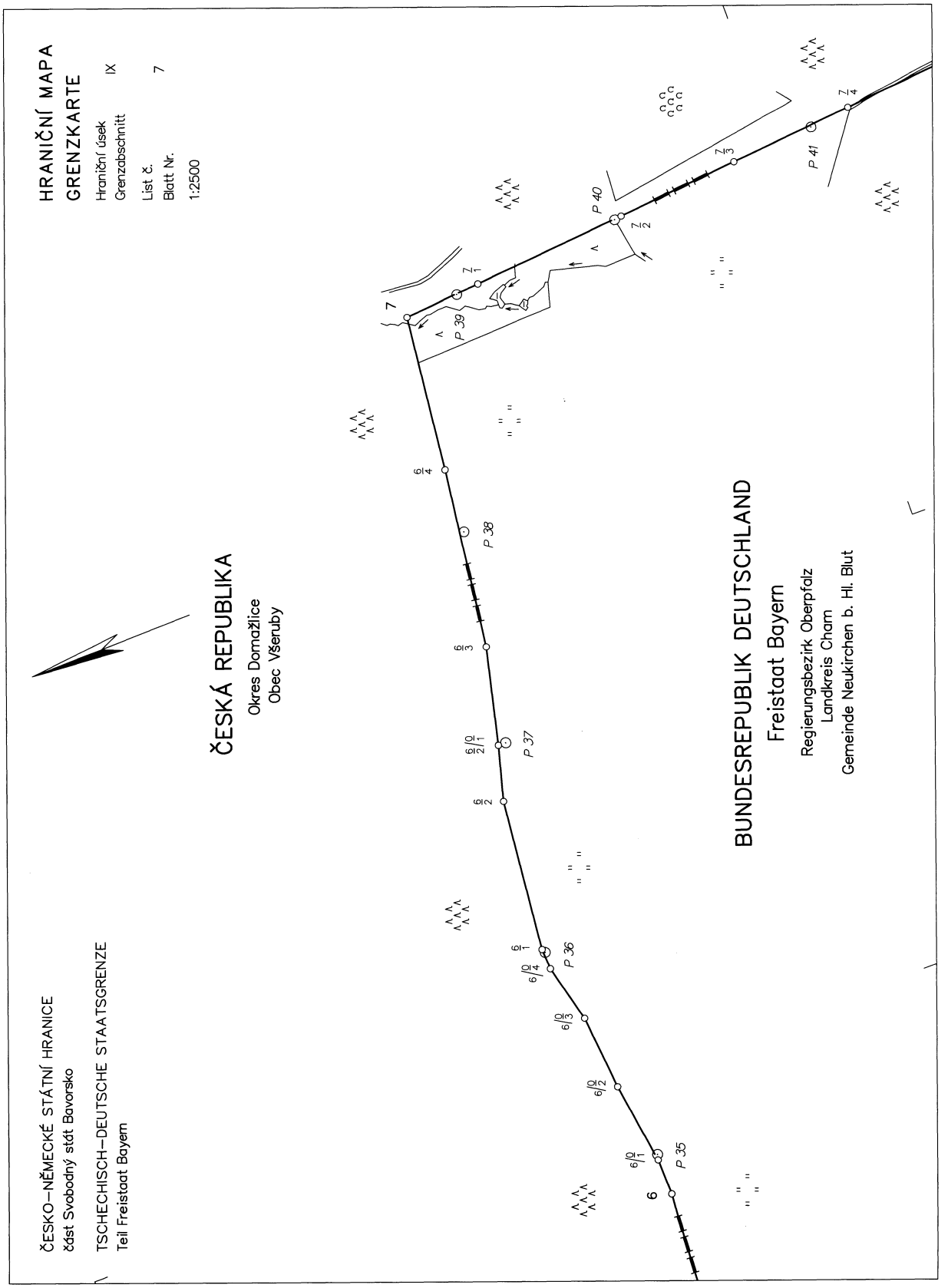
HRANIČNÍ MAPA
GRENZKARTE
Hraniční úsek IX
Grenzabschnitt
List č. 7
Blatt Nr.
1:2500
ČESKO–NĚMECKÉ STÁTNÍ HRANICE
část Svobodný stát Bavorsko
TSCHECHISCH–DEUTSCHE STAATSGRENZE
Teil Freistaat Bayern
ČESKÁ REPUBLIKA
Okres Domažlice
Obec Všeruby
BUNDESREPUBLIK DEUTSCHLAND
Freistaat Bayern
Regierungsbezirk Oberpfalz
Landkreis Cham
Gemeinde Neukirchen b. Hl. Blut
P 35
P 36
P 37
P 38
P 39
P 40
P 41
6
7

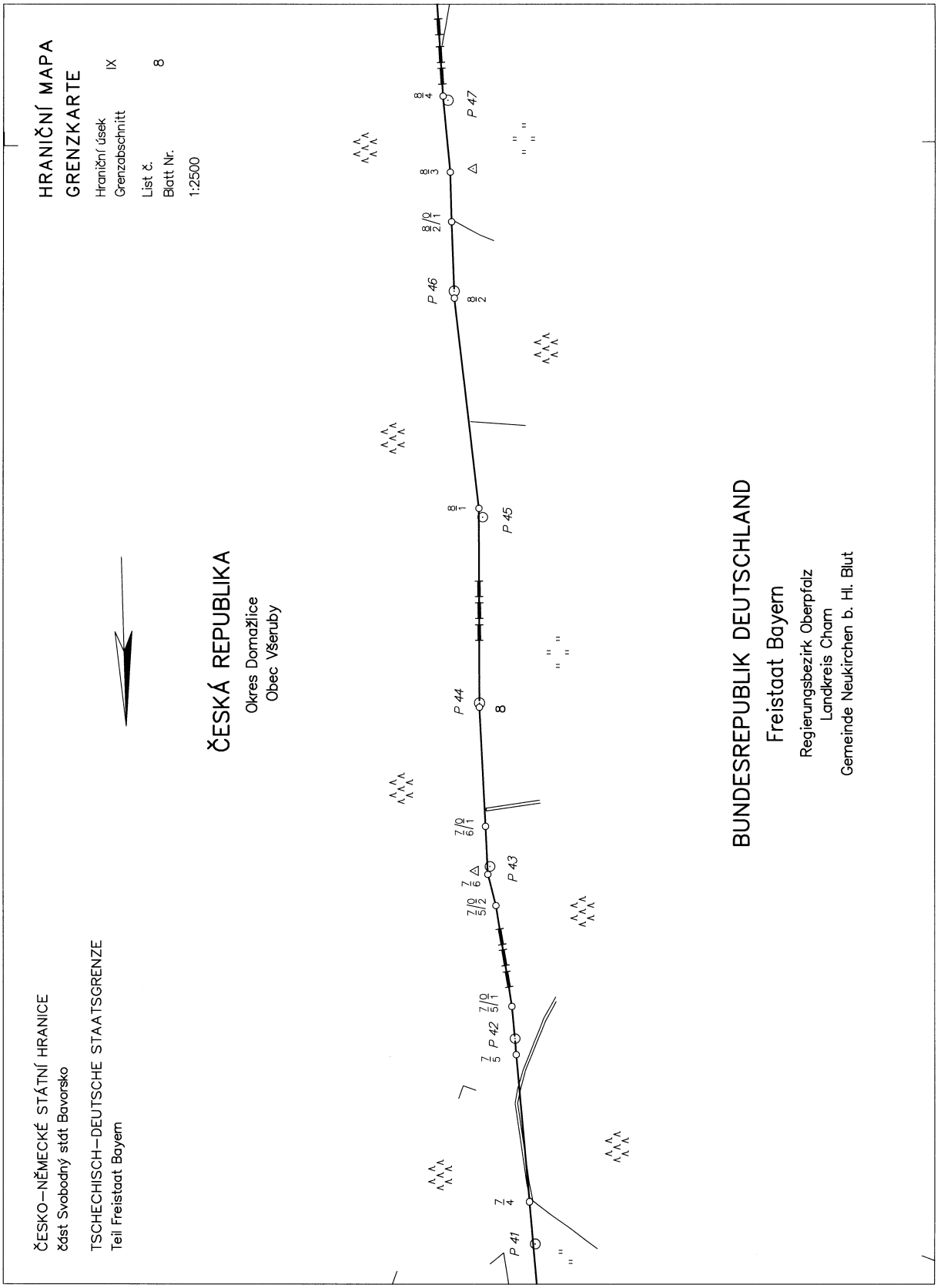
HRANIČNÍ MAPA
GRENZKARTE
Hraniční úsek IX
Grenzabschnitt
List č. 8
Blatt Nr.
1:2500
ČESKO–NĚMECKÉ STÁTNÍ HRANICE
část Svobodný stát Bavorsko
TSCHECHISCH–DEUTSCHE STAATSGRENZE
Teil Freistaat Bayern
ČESKÁ REPUBLIKA
Okres Domažlice
Obec Všeruby
BUNDESREPUBLIK DEUTSCHLAND
Freistaat Bayern
Regierungsbezirk Oberpfalz
Landkreis Cham
Gemeinde Neukirchen b. Hl. Blut
P 41
P 42
P 43
P 44
P 45
P 46
P 47
8

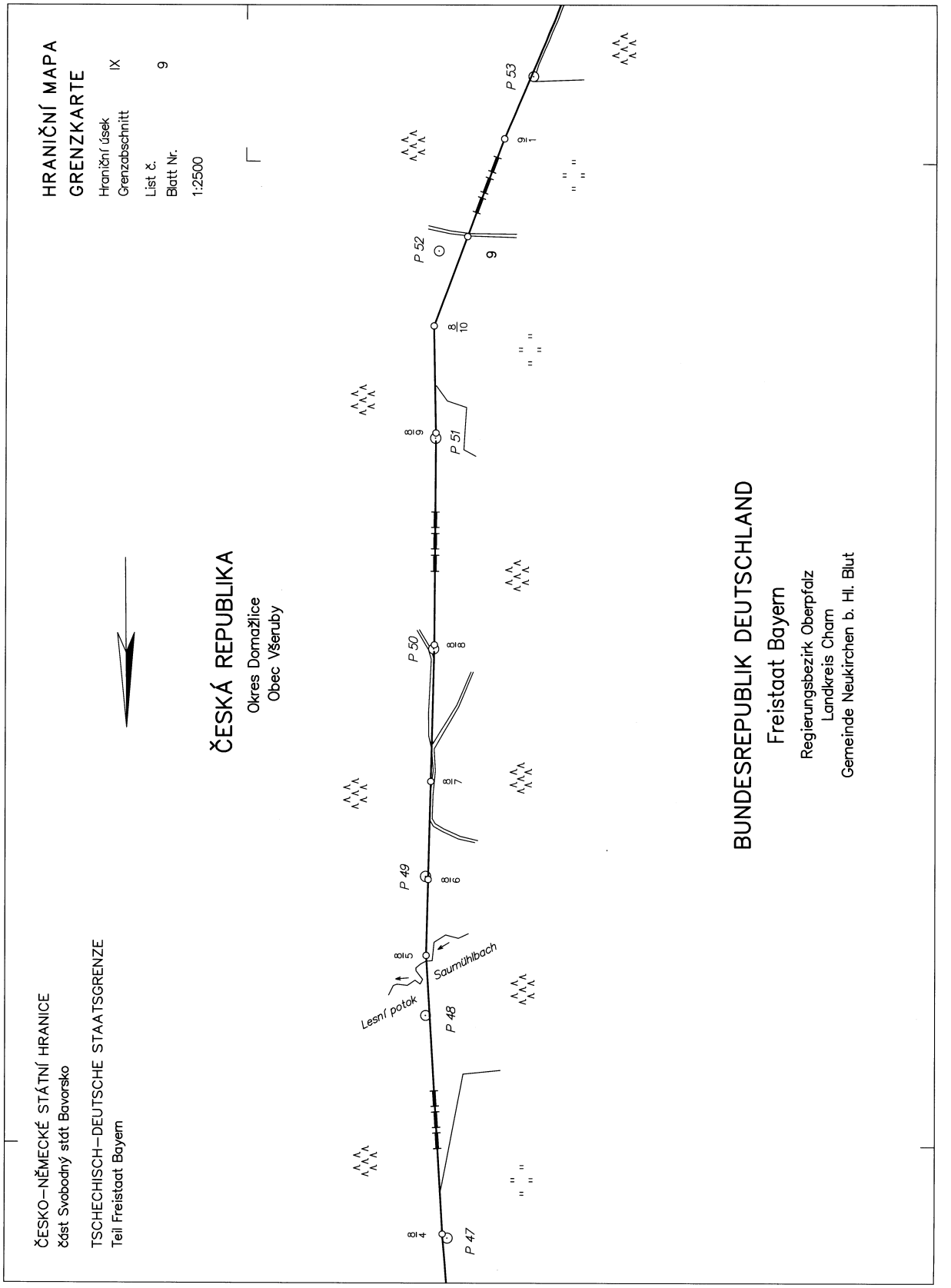
HRANIČNÍ MAPA
GRENZKARTE
Hraniční úsek IX
Grenzabschnitt
List č. 9
Blatt Nr.
1:2500
ČESKO–NĚMECKÉ STÁTNÍ HRANICE
část Svobodný stát Bavorsko
TSCHECHISCH–DEUTSCHE STAATSGRENZE
Teil Freistaat Bayern
ČESKÁ REPUBLIKA
Okres Domažlice
Obec Všeruby
BUNDESREPUBLIK DEUTSCHLAND
Freistaat Bayern
Regierungsbezirk Oberpfalz
Landkreis Cham
Gemeinde Neukirchen b. Hl. Blut
P 47
P 48
P 49
P 50
P 51
P 52
P 53
Lesní potok
Saumühlbach

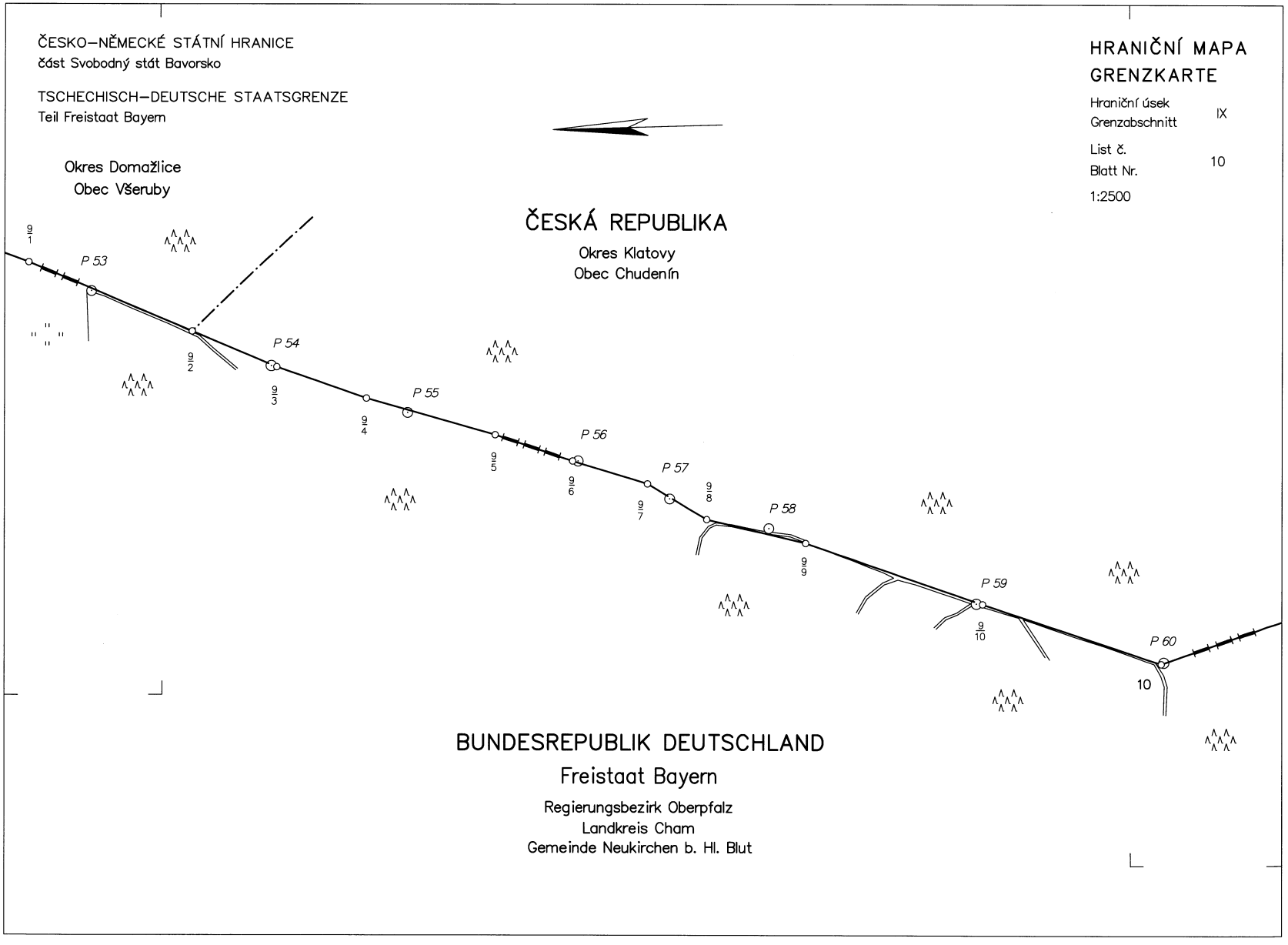
ČESKO–NĚMECKÉ STÁTNÍ HRANICE
část Svobodný stát Bavorsko
TSCHECHISCH–DEUTSCHE STAATSGRENZE
Teil Freistaat Bayern
HRANIČNÍ MAPA
GRENZKARTE
Hraniční úsek
Grenzabschnitt
IX
List č.
Blatt Nr.
10
1:2500
Okres Domažlice
Obec Všeruby
ČESKÁ REPUBLIKA
Okres Klatovy
Obec Chudenín
P 53
P 54
P 55
P 56
P 57
P 58
P 59
P 60
9/1
9/2
9/3
9/4
9/5
9/6
9/7
9/8
9/9
9/10
10
BUNDESREPUBLIK DEUTSCHLAND
Freistaat Bayern
Regierungsbezirk Oberpfalz
Landkreis Cham
Gemeinde Neukirchen b. Hl. Blut

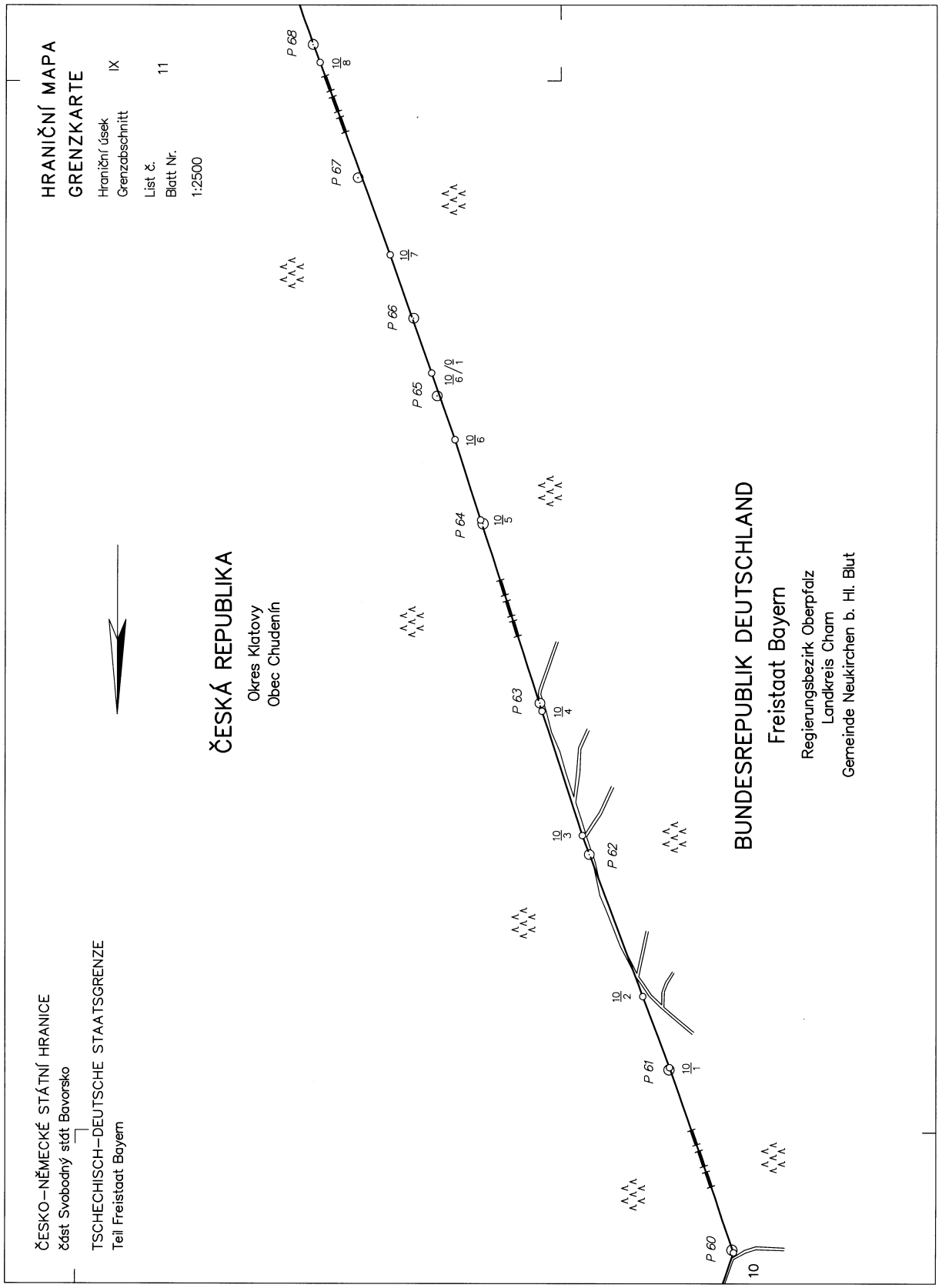
HRANIČNÍ MAPA
GRENZKARTE
Hraniční úsek IX
Grenzabschnitt
List č. 11
Blatt Nr.
1:2500
ČESKO–NĚMECKÉ STÁTNÍ HRANICE
část Svobodný stát Bavorsko
TSCHECHISCH–DEUTSCHE STAATSGRENZE
Teil Freistaat Bayern
ČESKÁ REPUBLIKA
Okres Klatovy
Obec Chudenín
BUNDESREPUBLIK DEUTSCHLAND
Freistaat Bayern
Regierungsbezirk Oberpfalz
Landkreis Cham
Gemeinde Neukirchen b. Hl. Blut
P 68
P 67
P 66
P 65
P 64
P 63
P 62
P 61
P 60
10/8
10/7
10/6/1
10/6
10/5
10/4
10/3
10/2
10/1
10

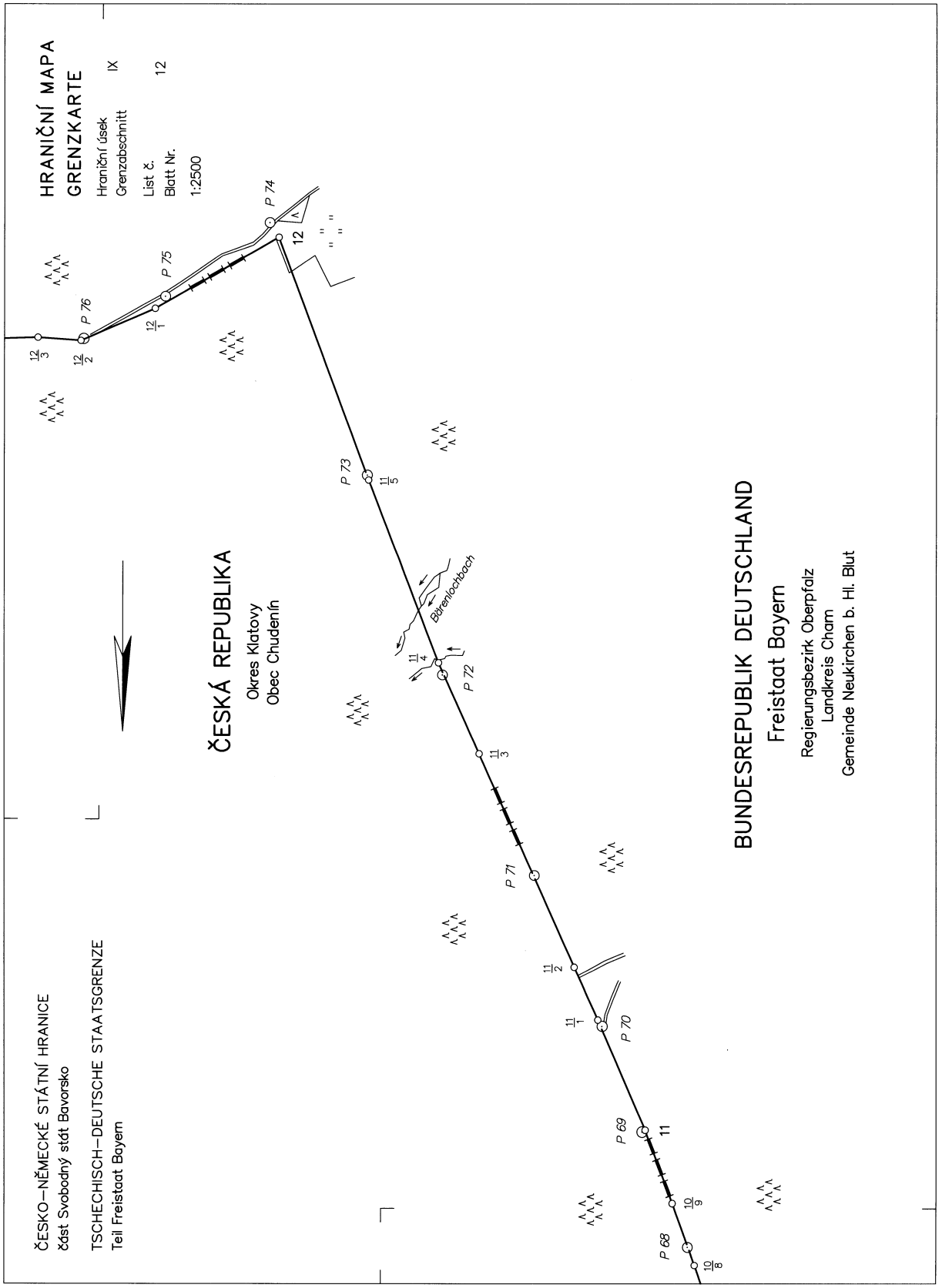
ČESKO–NĚMECKÉ STÁTNÍ HRANICE
část Svobodný stát Bavorsko
TSCHECHISCH–DEUTSCHE STAATSGRENZE
Teil Freistaat Bayern
HRANIČNÍ MAPA
GRENZKARTE
Hraniční úsek IX
Grenzabschnitt
List č. 12
Blatt Nr.
1:2500
ČESKÁ REPUBLIKA
Okres Klatovy
Obec Chudenín
BUNDESREPUBLIK DEUTSCHLAND
Freistaat Bayern
Regierungsbezirk Oberpfalz
Landkreis Cham
Gemeinde Neukirchen b. Hl. Blut
Bärenlochbach
P 68
P 69
P 70
P 71
P 72
P 73
P 74
P 75
P 76
10
11
12

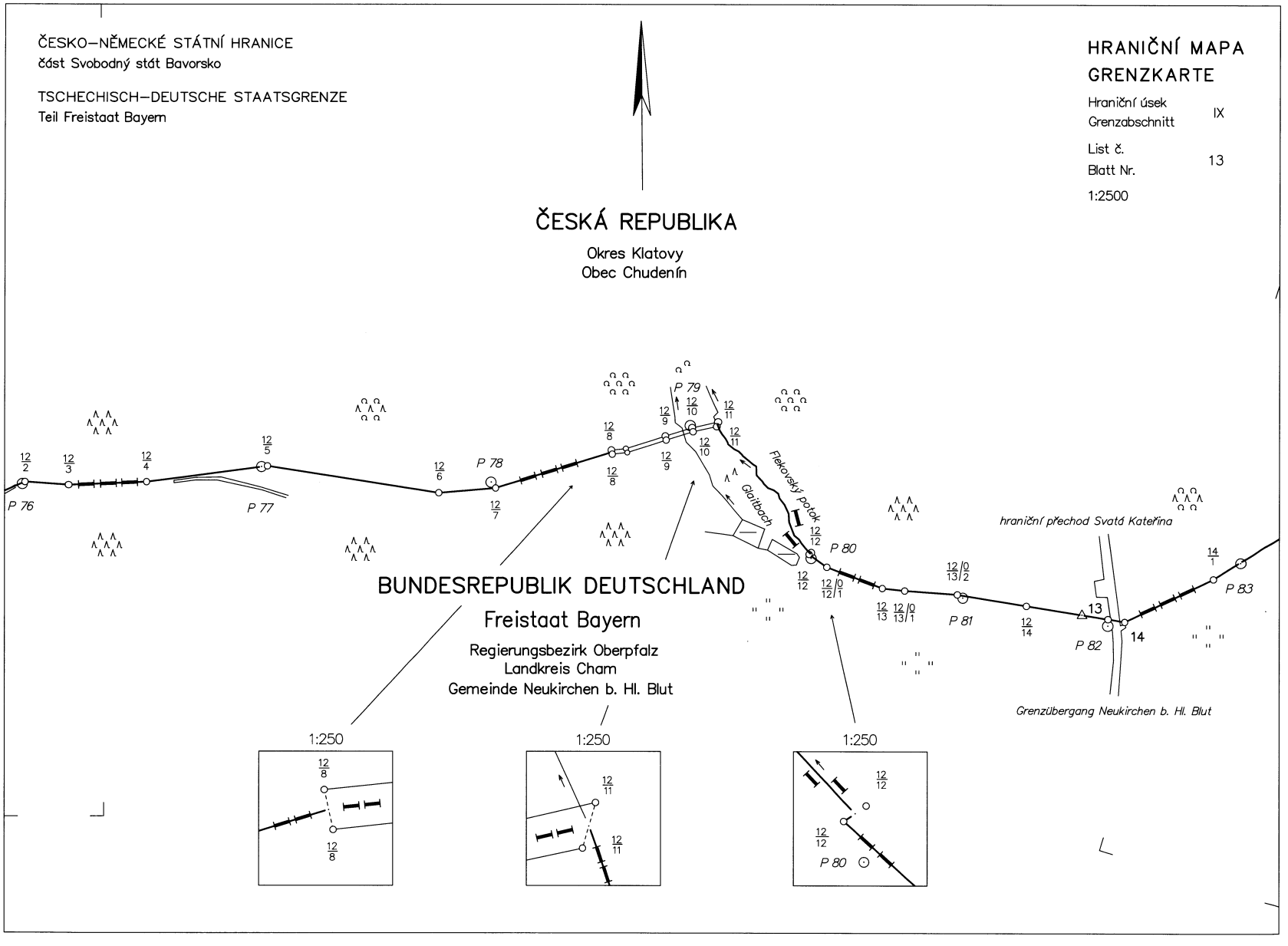
ČESKO–NĚMECKÉ STÁTNÍ HRANICE
část Svobodný stát Bavorsko
TSCHECHISCH–DEUTSCHE STAATSGRENZE
Teil Freistaat Bayern
HRANIČNÍ MAPA
GRENZKARTE
Hraniční úsek
Grenzabschnitt
IX
List č.
Blatt Nr.
13
1:2500
ČESKÁ REPUBLIKA
Okres Klatovy
Obec Chudenín
P 76
P 77
P 78
P 79
P 80
P 81
P 82
P 83
Glaitbach
Fleknovský potok
hraniční přechod Svatá Kateřina
Grenzübergang Neukirchen b. Hl. Blut
BUNDESREPUBLIK DEUTSCHLAND
Freistaat Bayern
Regierungsbezirk Oberpfalz
Landkreis Cham
Gemeinde Neukirchen b. Hl. Blut
1:250
1:250
1:250

ČESKO–NĚMECKÉ STÁTNÍ HRANICE
část Svobodný stát Bavorsko

TSCHECHISCH–DEUTSCHE STAATSGRENZE
Teil Freistaat Bayern

HRANIČNÍ MAPA
GRENZKARTE

Hraniční úsek / Grenzabschnitt: IX

List č. / Blatt Nr.: 14

1:2500

ČESKÁ REPUBLIKA

Okres Klatovy
Obec Chudenín

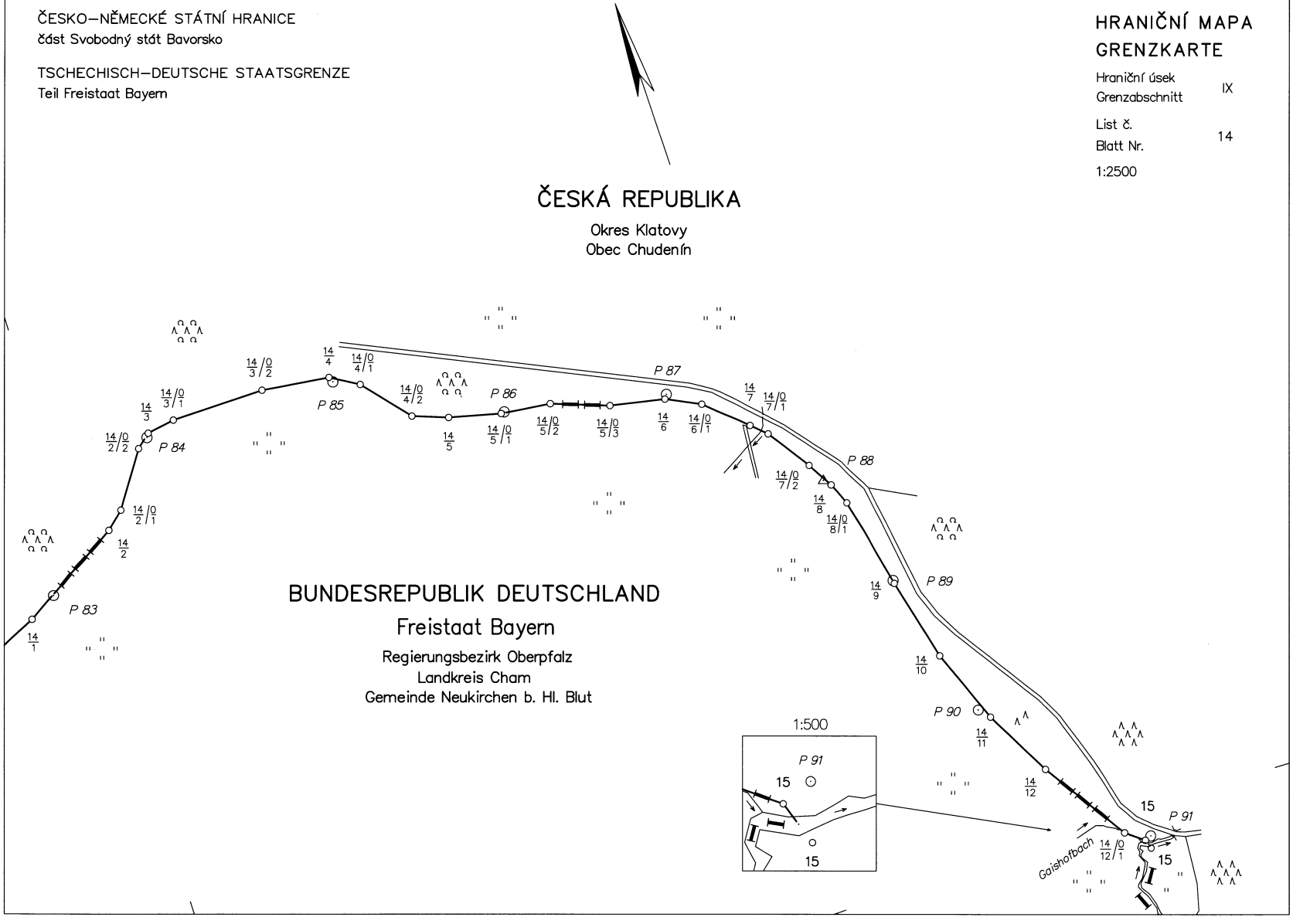

ČESKO–NĚMECKÉ STÁTNÍ HRANICE
část Svobodný stát Bavorsko

TSCHECHISCH–DEUTSCHE STAATSGRENZE
Teil Freistaat Bayern

HRANIČNÍ MAPA
GRENZKARTE

Hraniční úsek / Grenzabschnitt: IX

List č. / Blatt Nr.: 15

1:2500



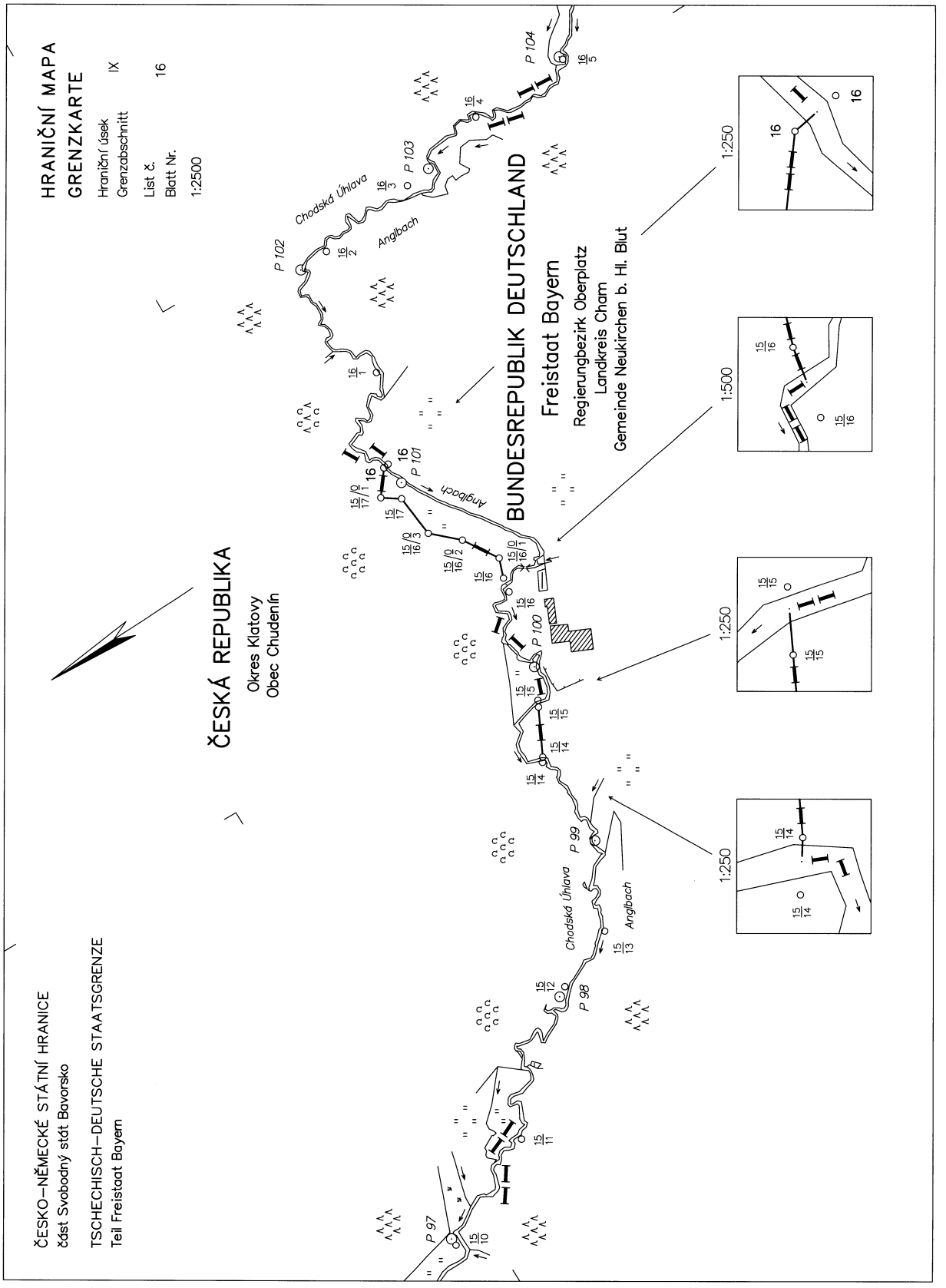
HRANIČNÍ MAPA
GRENZKARTE
Hraniční úsek IX
Grenzabschnitt
List č. 16
Blatt Nr.
1:2500
ČESKÁ REPUBLIKA
Okres Klatovy
Obec Chudeníh
BUNDESREPUBLIK DEUTSCHLAND
Freistaat Bayern
Regierungbezirk Oberplatz
Landkreis Cham
Gemeinde Neukirchen b. Hl. Blut
ČESKO–NĚMECKÉ STÁTNÍ HRANICE
část Svobodný stát Bavorsko
TSCHECHISCH–DEUTSCHE STAATSGRENZE
Teil Freistaat Bayern
Chodská Úhlava
Anglbach
P 97
P 98
P 99
P 100
P 101
P 102
P 103
P 104
1:250
1:500

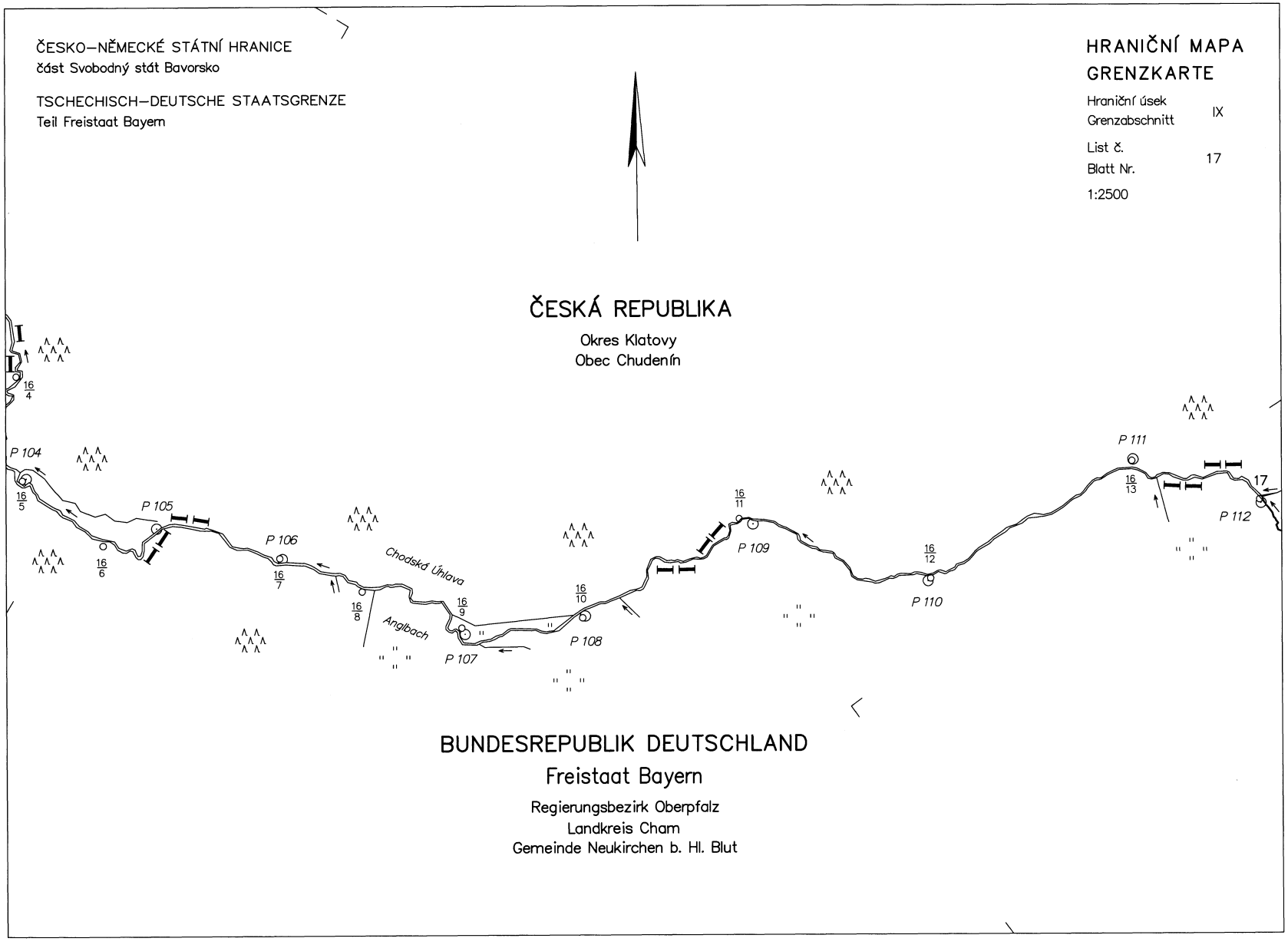
ČESKO–NĚMECKÉ STÁTNÍ HRANICE
část Svobodný stát Bavorsko
TSCHECHISCH–DEUTSCHE STAATSGRENZE
Teil Freistaat Bayern
HRANIČNÍ MAPA
GRENZKARTE
Hraniční úsek
Grenzabschnitt
IX
List č.
Blatt Nr.
17
1:2500
ČESKÁ REPUBLIKA
Okres Klatovy
Obec Chudenín
P 104
P 105
P 106
P 107
P 108
P 109
P 110
P 111
P 112
Chodská Úhlava
Anglbach
17
BUNDESREPUBLIK DEUTSCHLAND
Freistaat Bayern
Regierungsbezirk Oberpfalz
Landkreis Cham
Gemeinde Neukirchen b. Hl. Blut


ČESKO–NĚMECKÉ STÁTNÍ HRANICE
část Svobodný stát Bavorsko
TSCHECHISCH–DEUTSCHE STAATSGRENZE
Teil Freistaat Bayern
HRANIČNÍ MAPA
GRENZKARTE
Hraniční úsek
Grenzabschnitt
IX
List č.
Blatt Nr.
18
1:2500
ČESKÁ REPUBLIKA
Okres Klatovy
Obec Nýrsko
Obec Chudenín
Chodská Úhlava
17
Anglbach
P 112
P 113
P 114
17/1
17/2
P 115
17/3
Lomnička
Helmbach
17/4
17/5
P 116
P 117
P 118
17/6
17/7
P 119
BUNDESREPUBLIK DEUTSCHLAND
Freistaat Bayern
Regierungsbezirk Oberpfalz
Landkreis Cham
Gemeinde Neukirchen b. Hl. Blut

ČESKO–NĚMECKÉ STÁTNÍ HRANICE
část Svobodný stát Bavorsko

TSCHECHISCH–DEUTSCHE STAATSGRENZE
Teil Freistaat Bayern

HRANIČNÍ MAPA
GRENZKARTE

Hraniční úsek / Grenzabschnitt: IX

List č. / Blatt Nr.: 19

1:2500

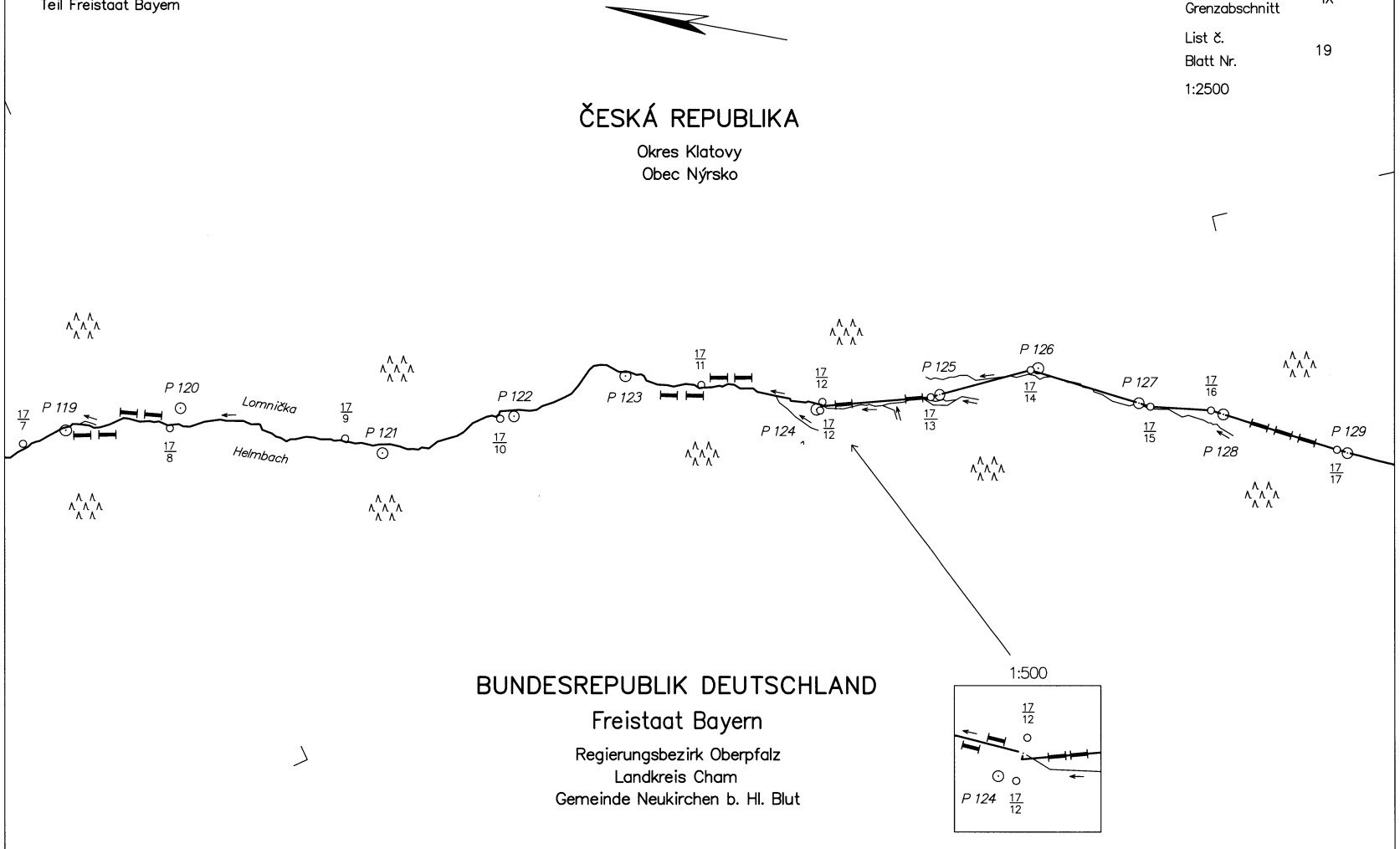

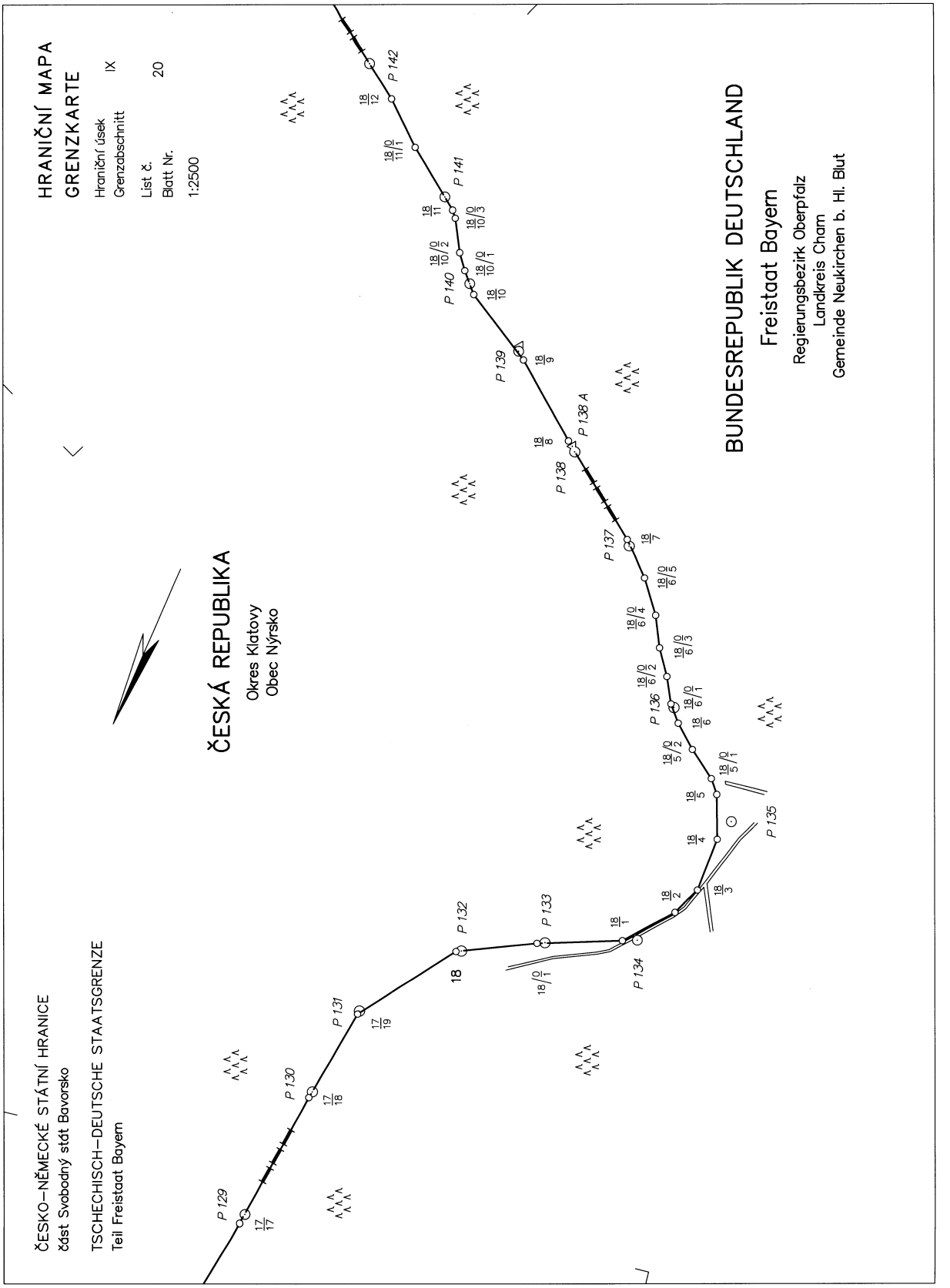
HRANIČNÍ MAPA
GRENZKARTE
Hraniční úsek IX
Grenzabschnitt
List č. 20
Blatt Nr.
1:2500
ČESKÁ REPUBLIKA
Okres Klatovy
Obec Nýrsko
BUNDESREPUBLIK DEUTSCHLAND
Freistaat Bayern
Regierungsbezirk Oberpfalz
Landkreis Cham
Gemeinde Neukirchen b. Hl. Blut
ČESKO–NĚMECKÉ STÁTNÍ HRANICE
část Svobodný stát Bavorsko
TSCHECHISCH–DEUTSCHE STAATSGRENZE
Teil Freistaat Bayern
P 129
P 130
P 131
P 132
P 133
P 134
P 135
P 136
P 137
P 138
P 138 A
P 139
P 140
P 141
P 142
18

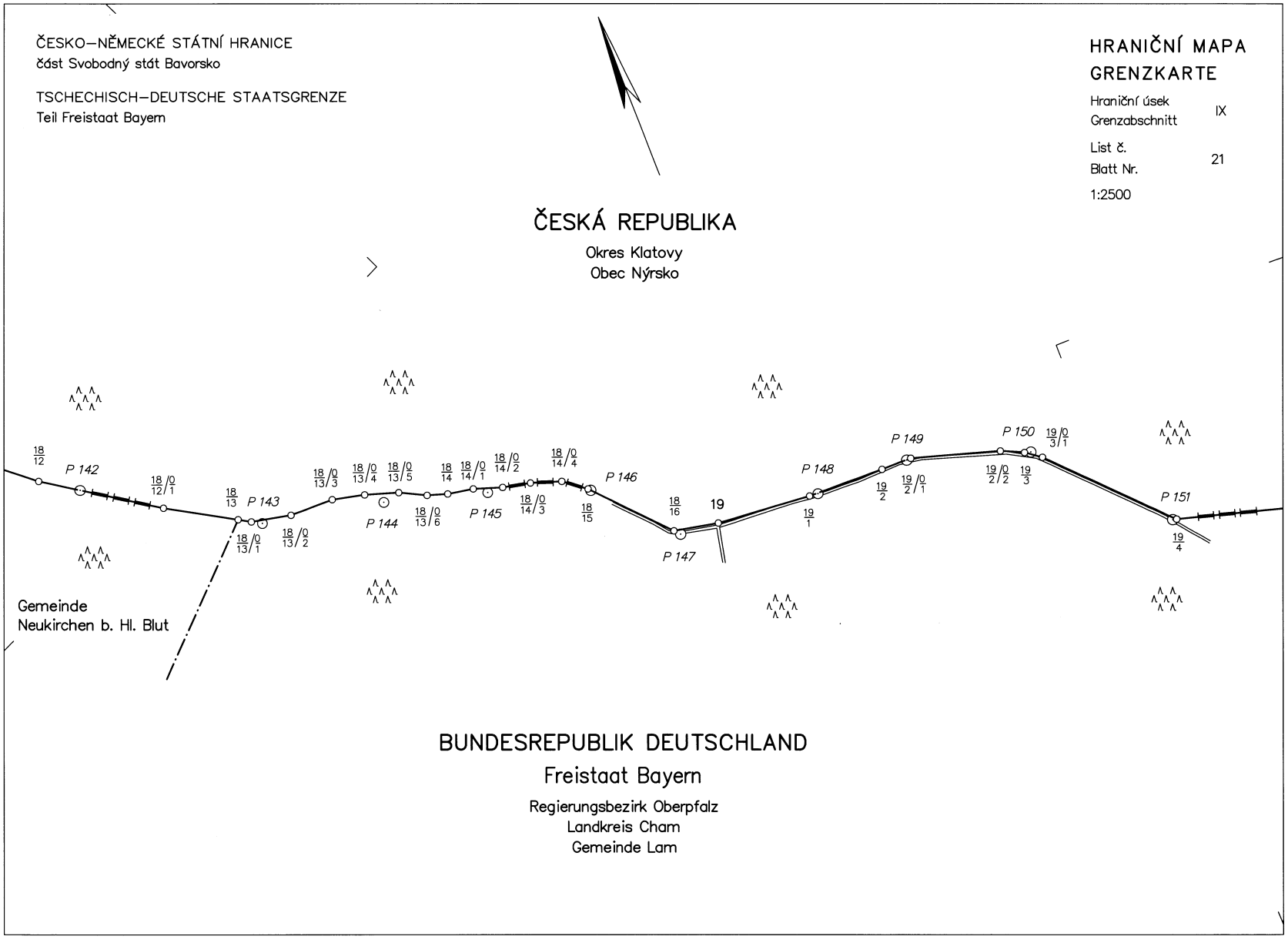
ČESKO–NĚMECKÉ STÁTNÍ HRANICE
část Svobodný stát Bavorsko
TSCHECHISCH–DEUTSCHE STAATSGRENZE
Teil Freistaat Bayern
HRANIČNÍ MAPA
GRENZKARTE
Hraniční úsek
Grenzabschnitt
IX
List č.
Blatt Nr.
21
1:2500
ČESKÁ REPUBLIKA
Okres Klatovy
Obec Nýrsko
P 142
P 143
P 144
P 145
P 146
P 147
P 148
P 149
P 150
P 151
19
Gemeinde
Neukirchen b. Hl. Blut
BUNDESREPUBLIK DEUTSCHLAND
Freistaat Bayern
Regierungsbezirk Oberpfalz
Landkreis Cham
Gemeinde Lam

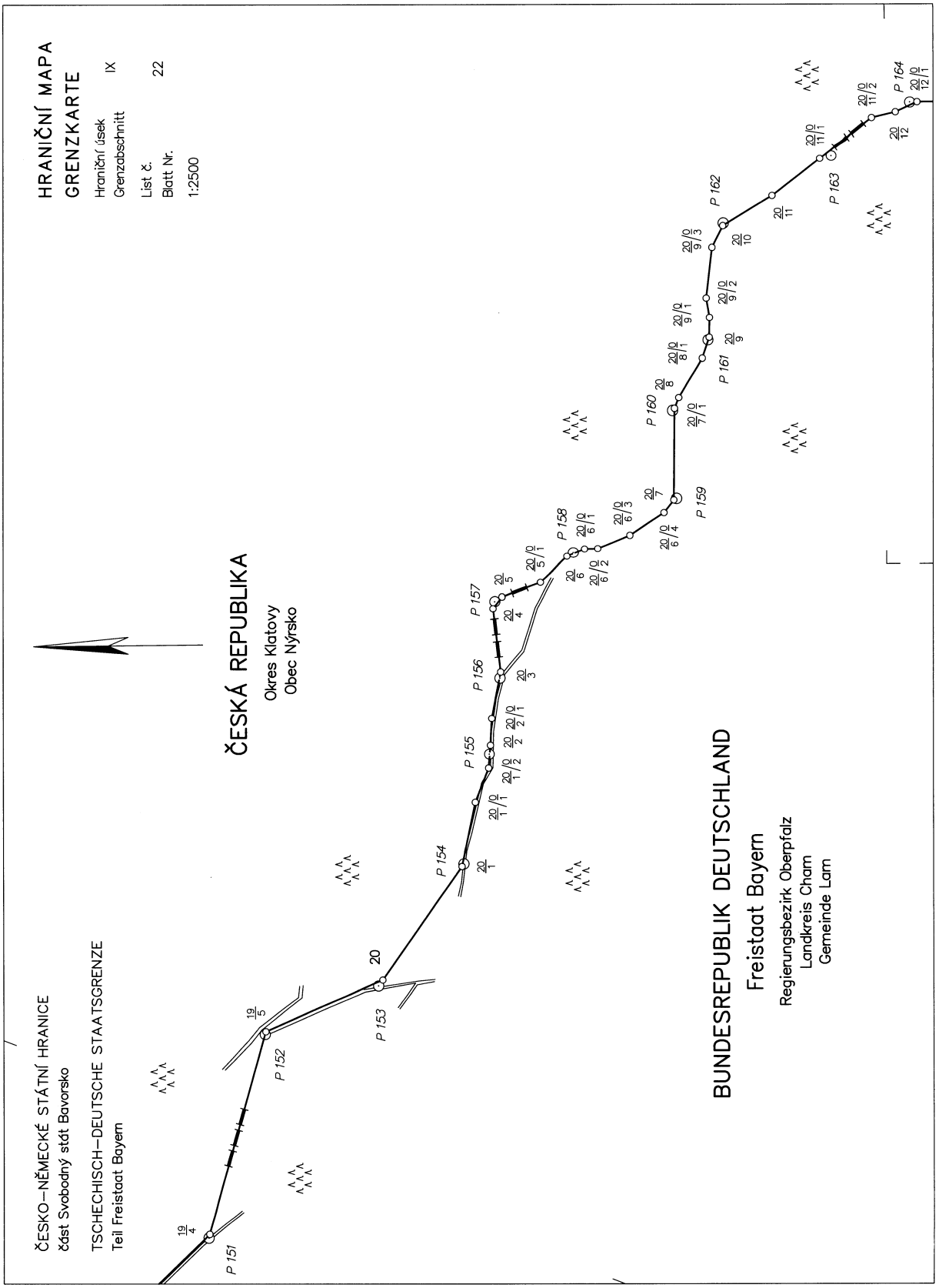
HRANIČNÍ MAPA
GRENZKARTE
Hraniční úsek IX
Grenzabschnitt
List č. 22
Blatt Nr.
1:2500
ČESKO–NĚMECKÉ STÁTNÍ HRANICE
část Svobodný stát Bavorsko
TSCHECHISCH–DEUTSCHE STAATSGRENZE
Teil Freistaat Bayern
ČESKÁ REPUBLIKA
Okres Klatovy
Obec Nýrsko
BUNDESREPUBLIK DEUTSCHLAND
Freistaat Bayern
Regierungsbezirk Oberpfalz
Landkreis Cham
Gemeinde Lam
P 151
P 152
P 153
P 154
P 155
P 156
P 157
P 158
P 159
P 160
P 161
P 162
P 163
P 164

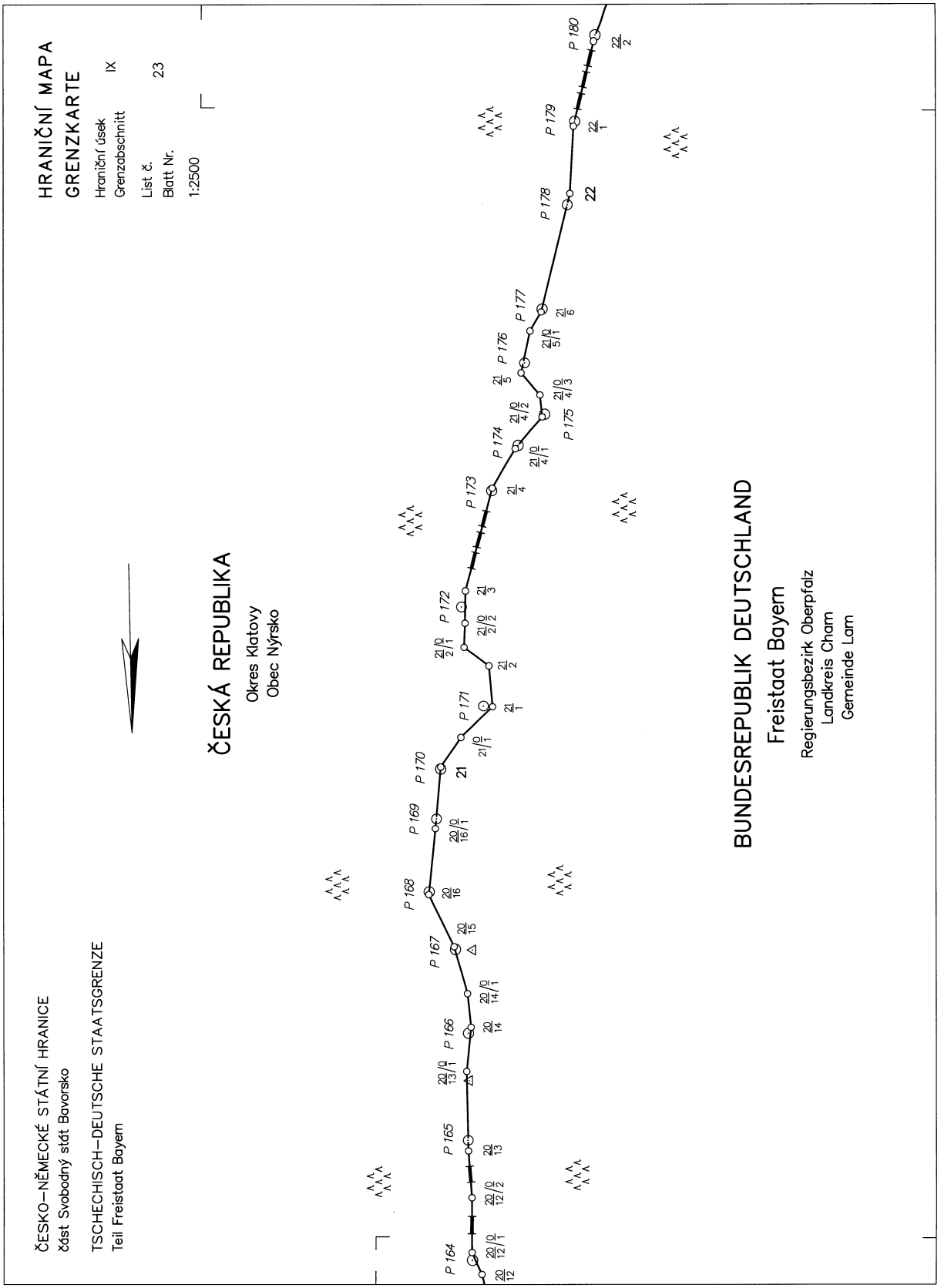
HRANIČNÍ MAPA
GRENZKARTE
Hraniční úsek IX
Grenzabschnitt
List č. 23
Blatt Nr.
1:2500
ČESKO–NĚMECKÉ STÁTNÍ HRANICE
část Svobodný stát Bavorsko
TSCHECHISCH–DEUTSCHE STAATSGRENZE
Teil Freistaat Bayern
ČESKÁ REPUBLIKA
Okres Klatovy
Obec Nýrsko
BUNDESREPUBLIK DEUTSCHLAND
Freistaat Bayern
Regierungsbezirk Oberpfalz
Landkreis Cham
Gemeinde Lam
P 164
P 165
P 166
P 167
P 168
P 169
P 170
P 171
P 172
P 173
P 174
P 175
P 176
P 177
P 178
P 179
P 180

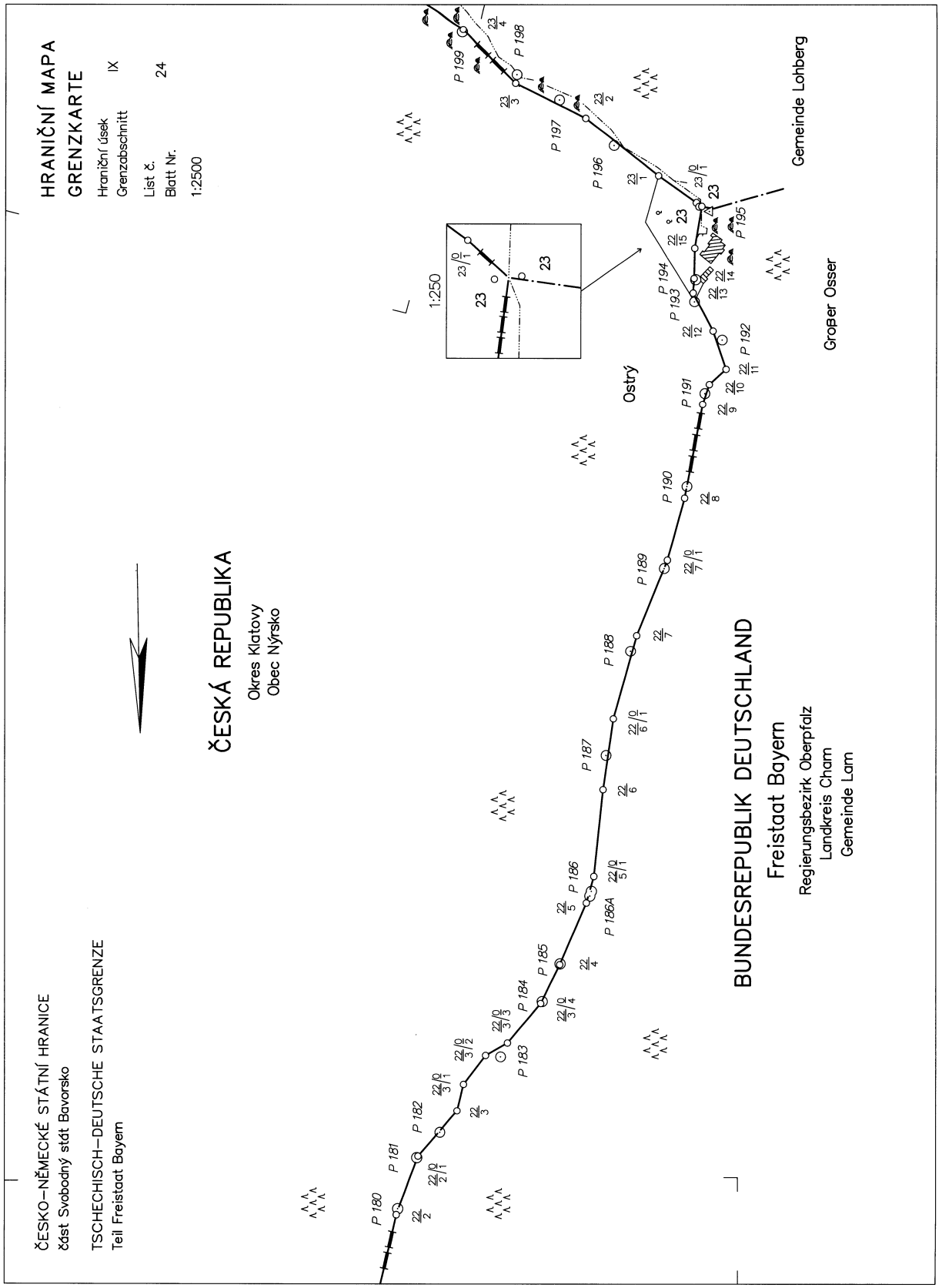
HRANIČNÍ MAPA
GRENZKARTE
Hraniční úsek IX
Grenzabschnitt
List č. 24
Blatt Nr.
1:2500
ČESKO–NĚMECKÉ STÁTNÍ HRANICE
část Svobodný stát Bavorsko
TSCHECHISCH–DEUTSCHE STAATSGRENZE
Teil Freistaat Bayern
ČESKÁ REPUBLIKA
Okres Klatovy
Obec Nýrsko
BUNDESREPUBLIK DEUTSCHLAND
Freistaat Bayern
Regierungsbezirk Oberpfalz
Landkreis Cham
Gemeinde Lam
Ostrý
Großer Osser
Gemeinde Lohberg
1:250
P 180
P 181
P 182
P 183
P 184
P 185
P 186
P 186A
P 187
P 188
P 189
P 190
P 191
P 192
P 193
P 194
P 195
P 196
P 197
P 198
P 199

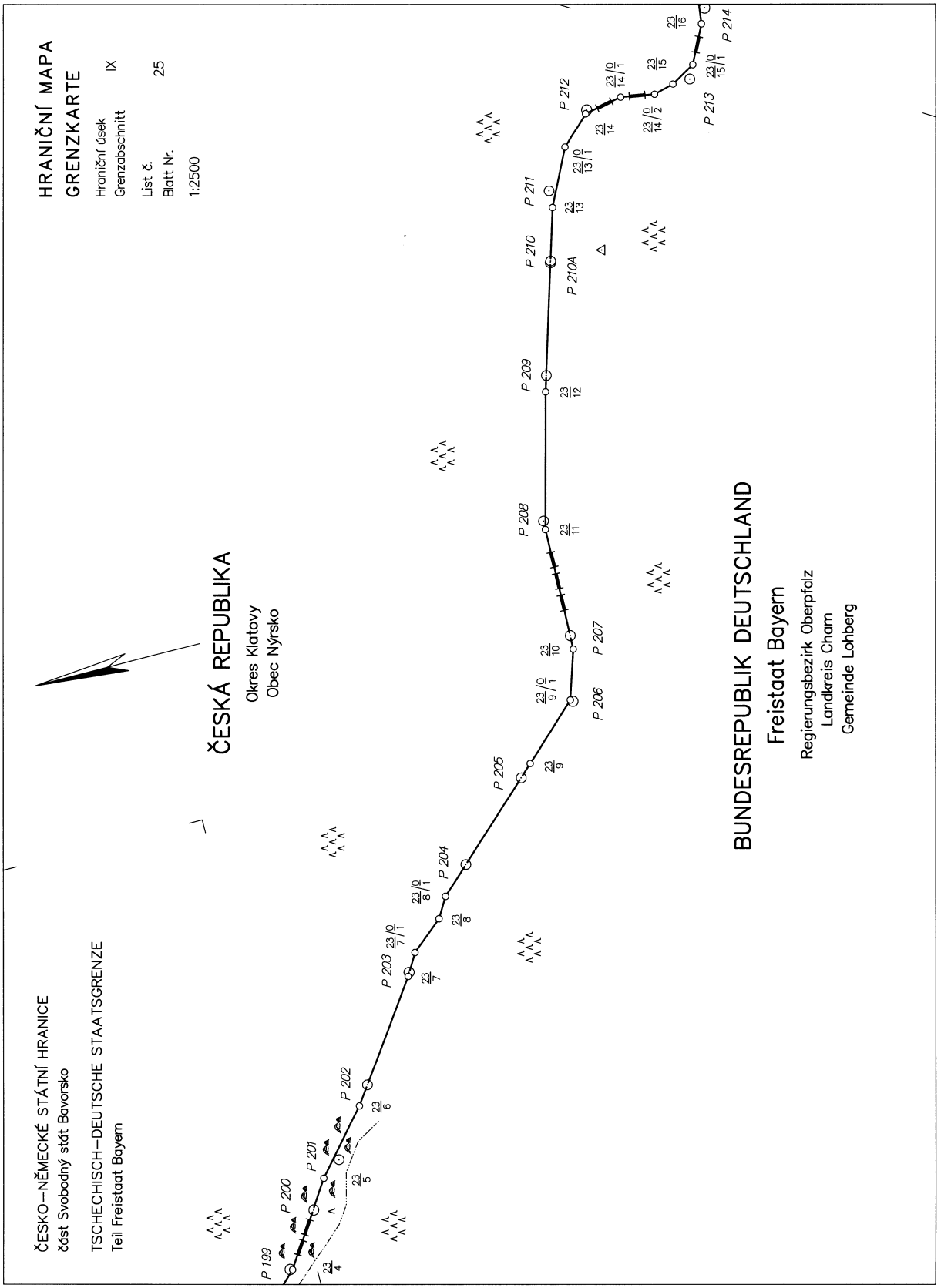
HRANIČNÍ MAPA
GRENZKARTE
Hraniční úsek IX
Grenzabschnitt
List č. 25
Blatt Nr.
1:2500
ČESKO–NĚMECKÉ STÁTNÍ HRANICE
část Svobodný stát Bavorsko
TSCHECHISCH–DEUTSCHE STAATSGRENZE
Teil Freistaat Bayern
ČESKÁ REPUBLIKA
Okres Klatovy
Obec Nýrsko
BUNDESREPUBLIK DEUTSCHLAND
Freistaat Bayern
Regierungsbezirk Oberpfalz
Landkreis Cham
Gemeinde Lohberg
P 199
P 200
P 201
P 202
P 203
P 204
P 205
P 206
P 207
P 208
P 209
P 210
P 211
P 212
P 213
P 214
P 210A

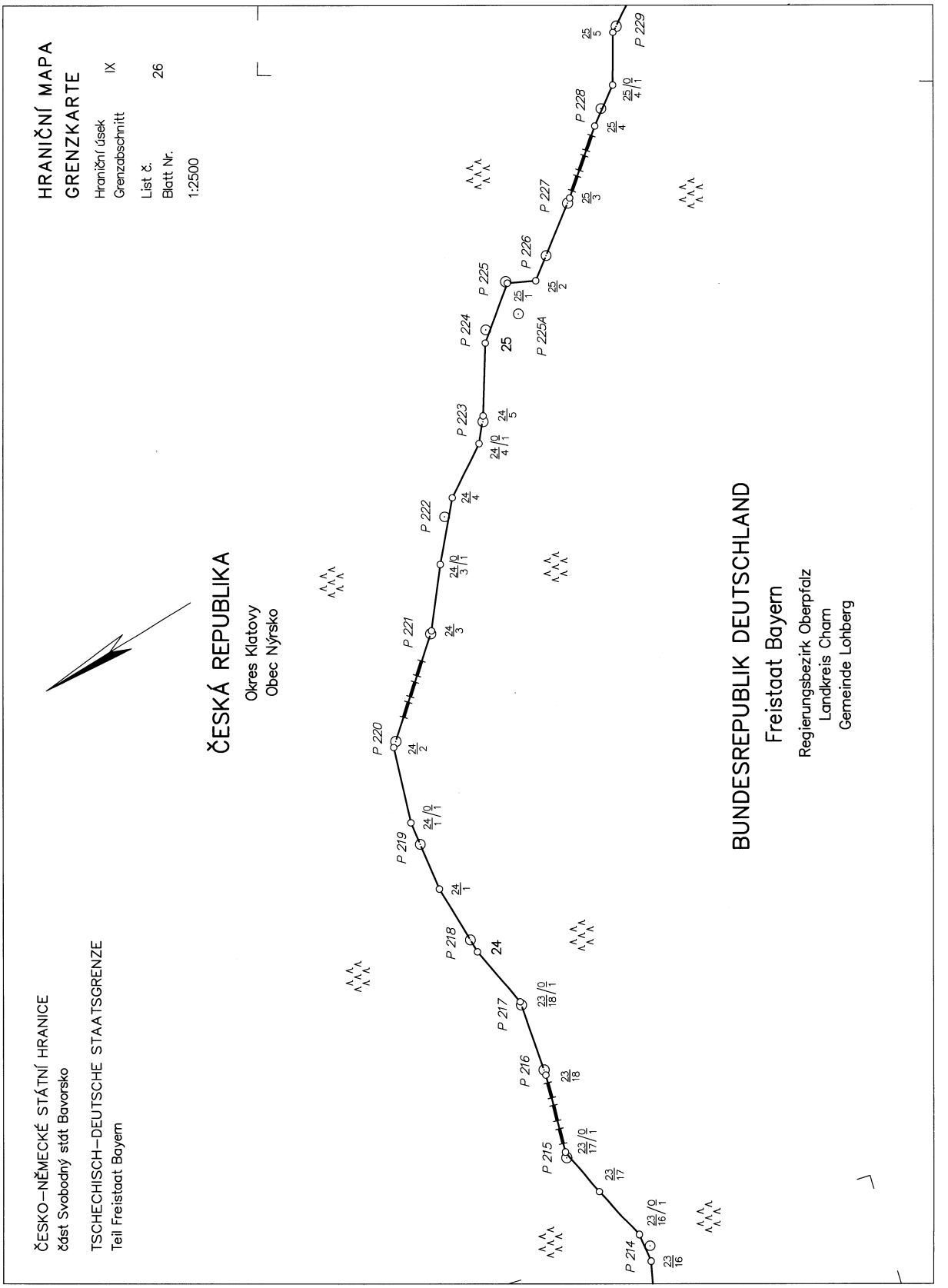
HRANIČNÍ MAPA
GRENZKARTE
Hraniční úsek IX
Grenzabschnitt
List č. 26
Blatt Nr.
1:2500
ČESKO–NĚMECKÉ STÁTNÍ HRANICE
část Svobodný stát Bavorsko
TSCHECHISCH–DEUTSCHE STAATSGRENZE
Teil Freistaat Bayern
ČESKÁ REPUBLIKA
Okres Klatovy
Obec Nýrsko
BUNDESREPUBLIK DEUTSCHLAND
Freistaat Bayern
Regierungsbezirk Oberpfalz
Landkreis Cham
Gemeinde Lohberg
P 214
P 215
P 216
P 217
P 218
P 219
P 220
P 221
P 222
P 223
P 224
P 225
P 225A
P 226
P 227
P 228
P 229
23
24
25

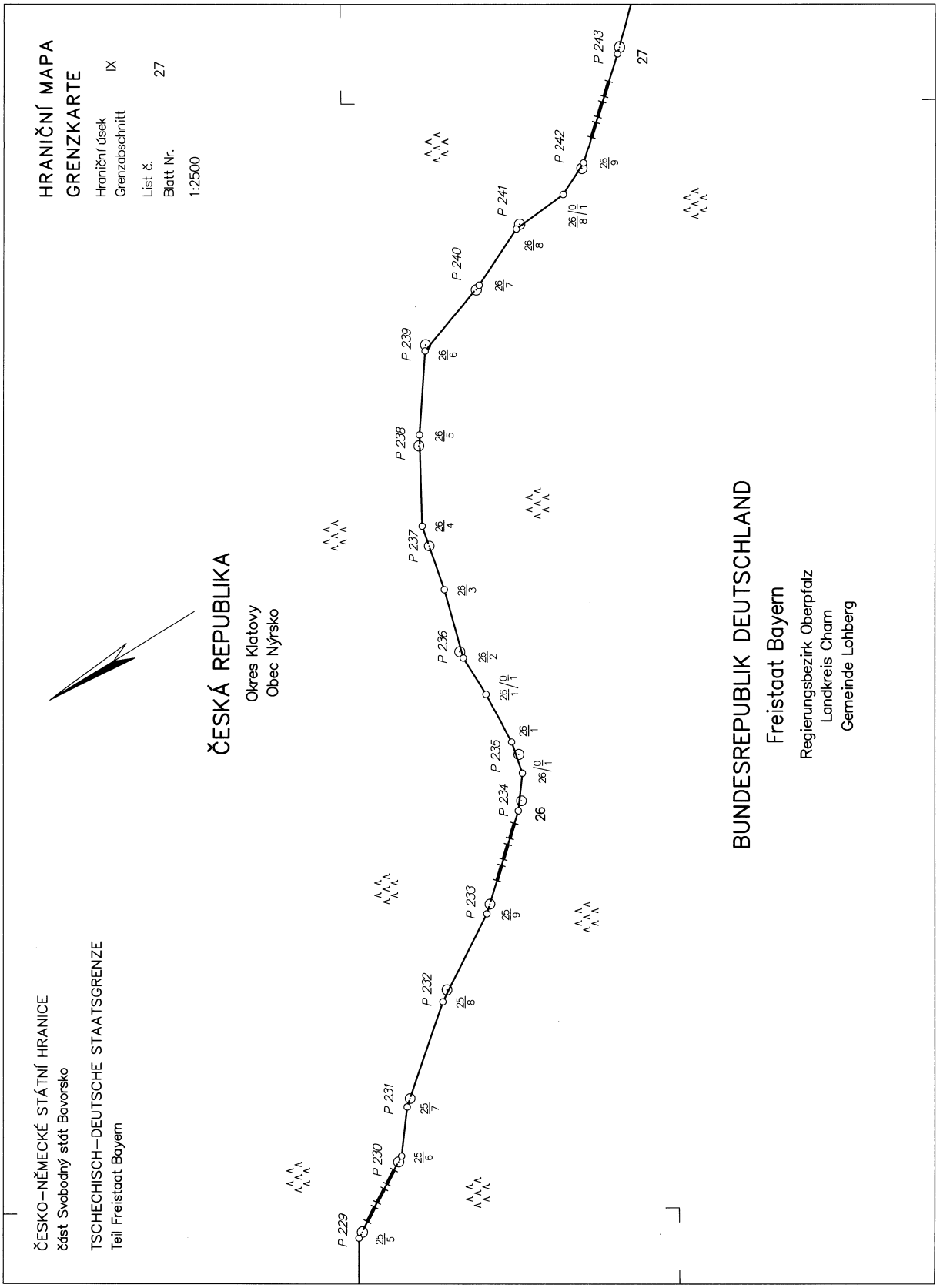
HRANIČNÍ MAPA
GRENZKARTE
Hraniční úsek IX
Grenzabschnitt
List č. 27
Blatt Nr.
1:2500
ČESKO–NĚMECKÉ STÁTNÍ HRANICE
část Svobodný stát Bavorsko
TSCHECHISCH–DEUTSCHE STAATSGRENZE
Teil Freistaat Bayern
ČESKÁ REPUBLIKA
Okres Klatovy
Obec Nýrsko
BUNDESREPUBLIK DEUTSCHLAND
Freistaat Bayern
Regierungsbezirk Oberpfalz
Landkreis Cham
Gemeinde Lohberg
P 229
P 230
P 231
P 232
P 233
P 234
P 235
P 236
P 237
P 238
P 239
P 240
P 241
P 242
P 243
26
27

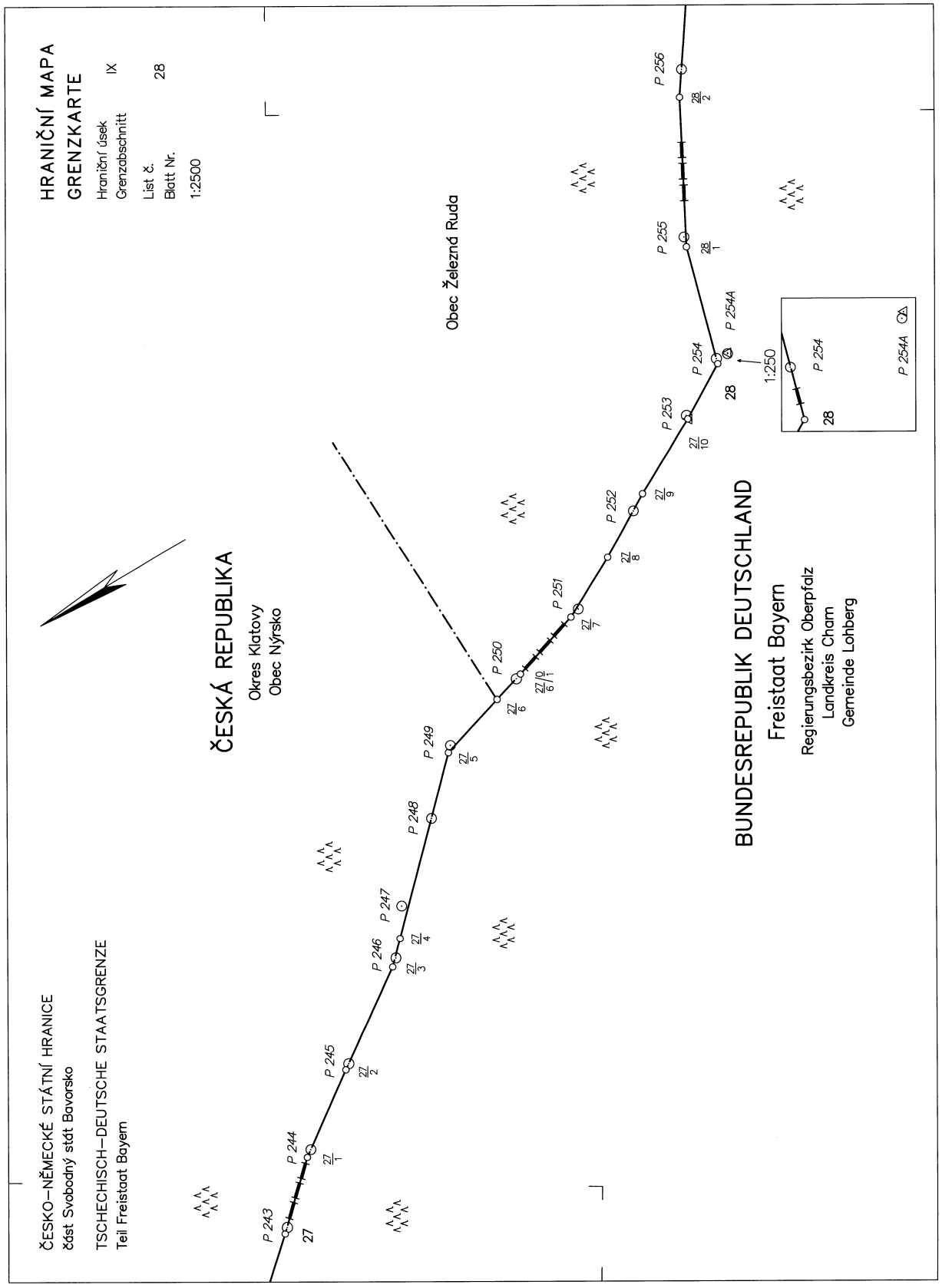
HRANIČNÍ MAPA
GRENZKARTE
Hraniční úsek IX
Grenzabschnitt
List č. 28
Blatt Nr.
1:2500
ČESKO–NĚMECKÉ STÁTNÍ HRANICE
část Svobodný stát Bavorsko
TSCHECHISCH–DEUTSCHE STAATSGRENZE
Teil Freistaat Bayern
ČESKÁ REPUBLIKA
Okres Klatovy
Obec Nýrsko
Obec Železná Ruda
BUNDESREPUBLIK DEUTSCHLAND
Freistaat Bayern
Regierungsbezirk Oberpfalz
Landkreis Cham
Gemeinde Lohberg
P 243
P 244
P 245
P 246
P 247
P 248
P 249
P 250
P 251
P 252
P 253
P 254
P 254A
P 255
P 256
27
28
1:250

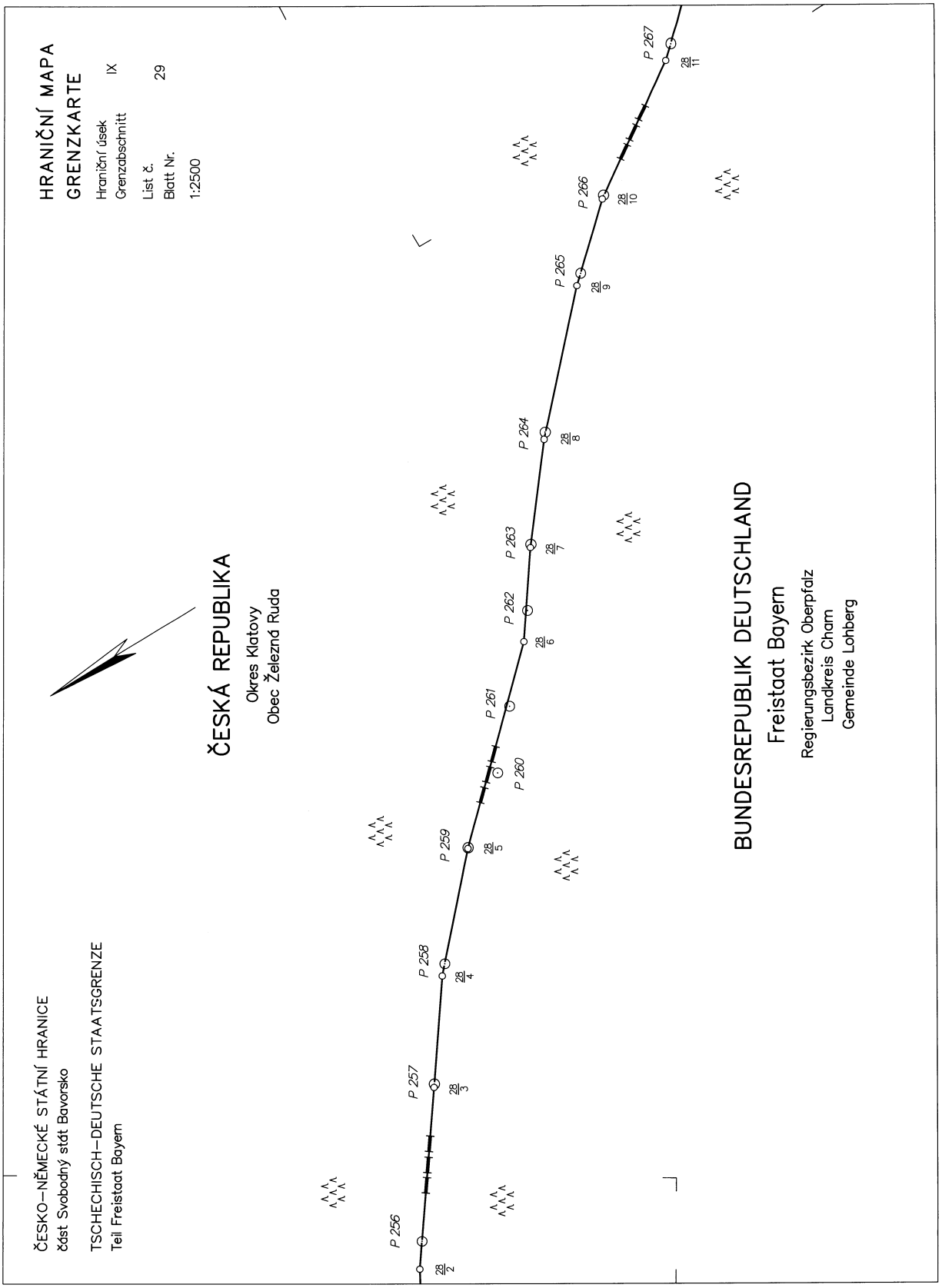
HRANIČNÍ MAPA
GRENZKARTE
Hraniční úsek IX
Grenzabschnitt
List č. 29
Blatt Nr.
1:2500
ČESKO–NĚMECKÉ STÁTNÍ HRANICE
část Svobodný stát Bavorsko
TSCHECHISCH–DEUTSCHE STAATSGRENZE
Teil Freistaat Bayern
ČESKÁ REPUBLIKA
Okres Klatovy
Obec Železná Ruda
BUNDESREPUBLIK DEUTSCHLAND
Freistaat Bayern
Regierungsbezirk Oberpfalz
Landkreis Cham
Gemeinde Lohberg
P 256
P 257
P 258
P 259
P 260
P 261
P 262
P 263
P 264
P 265
P 266
P 267

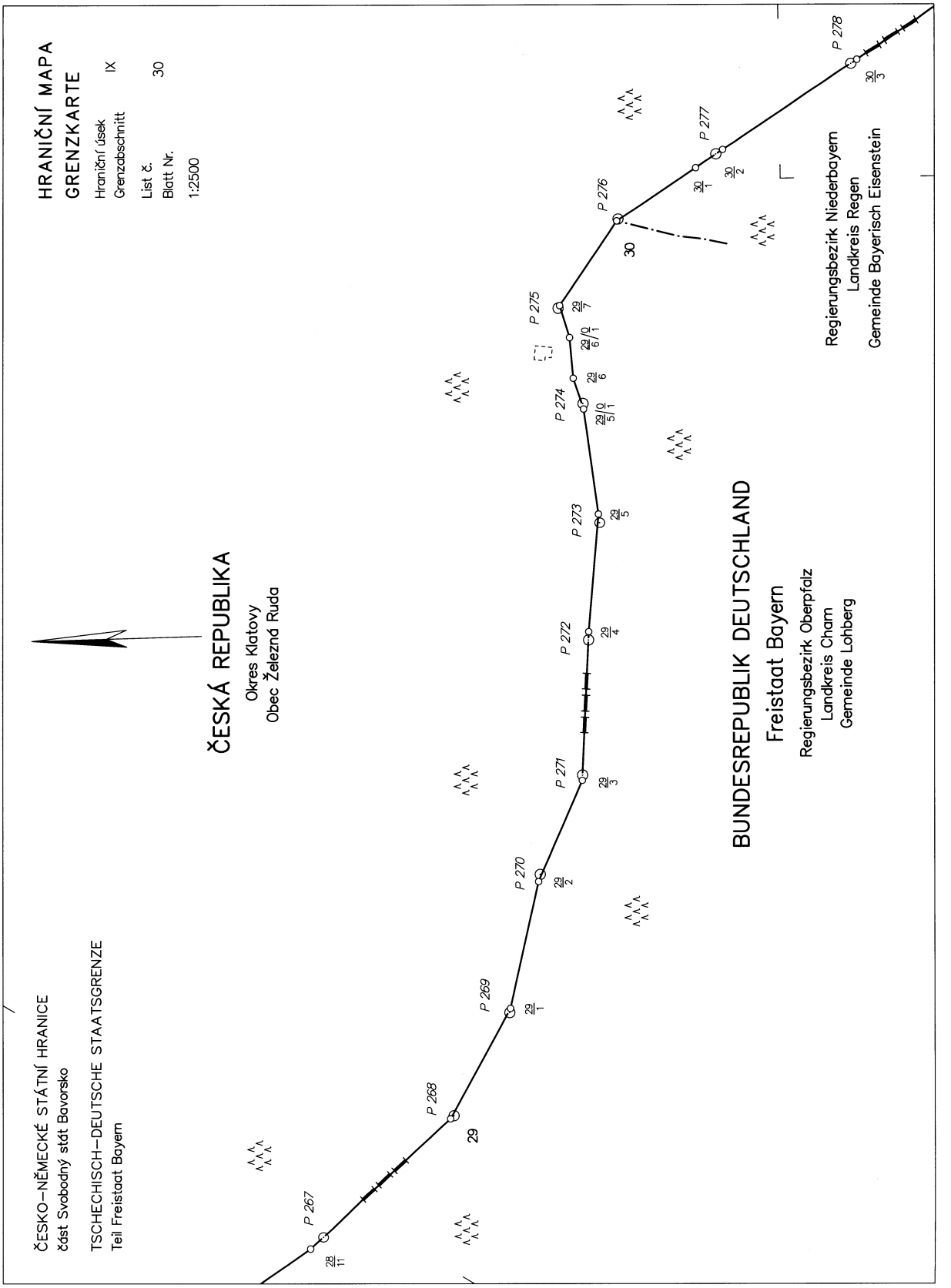
HRANIČNÍ MAPA
GRENZKARTE
Hraniční úsek IX
Grenzabschnitt
List č. 30
Blatt Nr.
1:2500
ČESKÁ REPUBLIKA
Okres Klatovy
Obec Železná Ruda
BUNDESREPUBLIK DEUTSCHLAND
Freistaat Bayern
Regierungsbezirk Oberpfalz
Landkreis Cham
Gemeinde Lohberg
Regierungsbezirk Niederbayern
Landkreis Regen
Gemeinde Bayerisch Eisenstein
ČESKO–NĚMECKÉ STÁTNÍ HRANICE
část Svobodný stát Bavorsko
TSCHECHISCH–DEUTSCHE STAATSGRENZE
Teil Freistaat Bayern
P 267
P 268
P 269
P 270
P 271
P 272
P 273
P 274
P 275
P 276
P 277
P 278
29
30

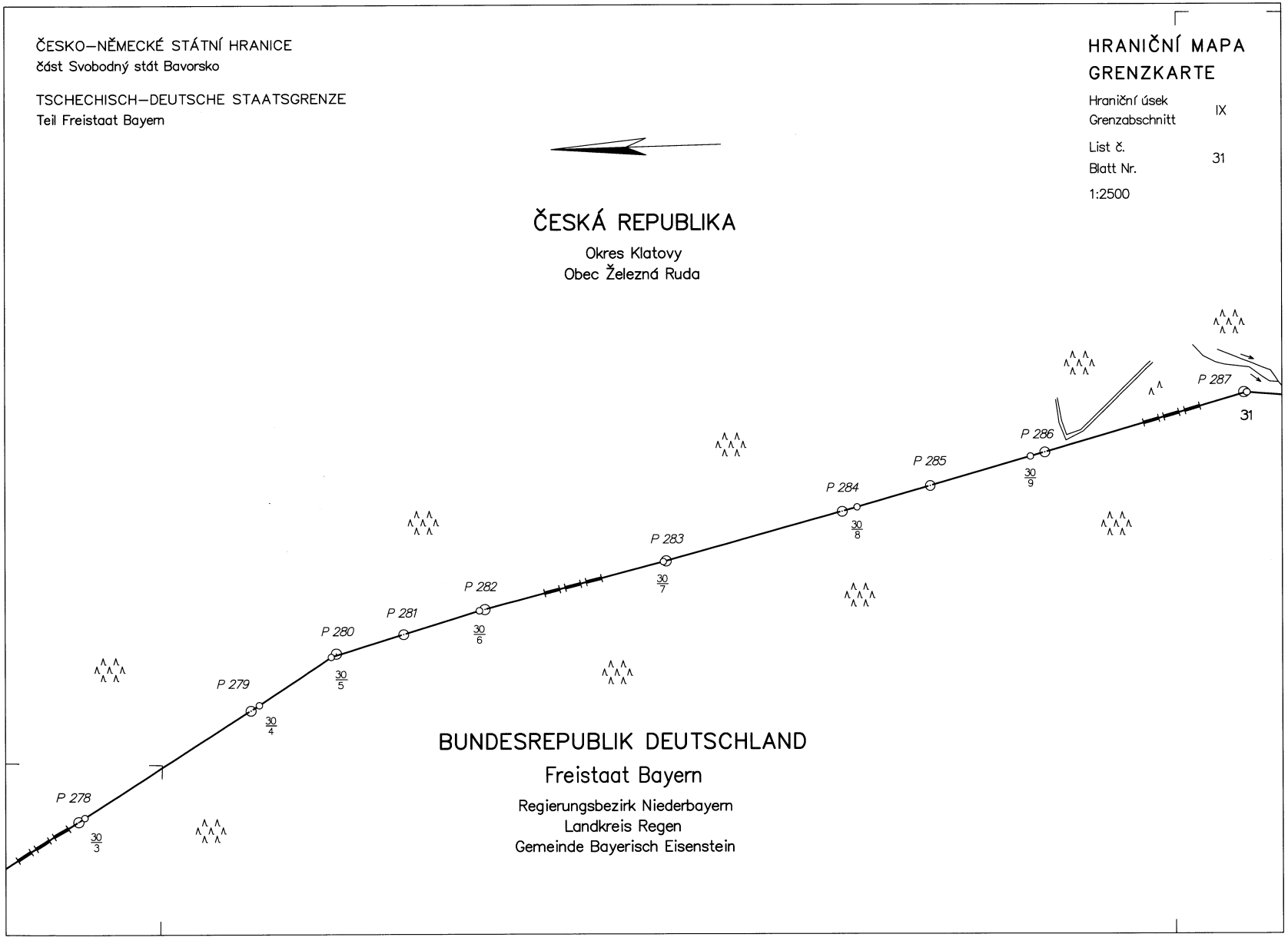
ČESKO–NĚMECKÉ STÁTNÍ HRANICE
část Svobodný stát Bavorsko
TSCHECHISCH–DEUTSCHE STAATSGRENZE
Teil Freistaat Bayern
HRANIČNÍ MAPA
GRENZKARTE
Hraniční úsek
Grenzabschnitt
IX
List č.
Blatt Nr.
31
1:2500
ČESKÁ REPUBLIKA
Okres Klatovy
Obec Železná Ruda
P 278
P 279
P 280
P 281
P 282
P 283
P 284
P 285
P 286
P 287
31
BUNDESREPUBLIK DEUTSCHLAND
Freistaat Bayern
Regierungsbezirk Niederbayern
Landkreis Regen
Gemeinde Bayerisch Eisenstein

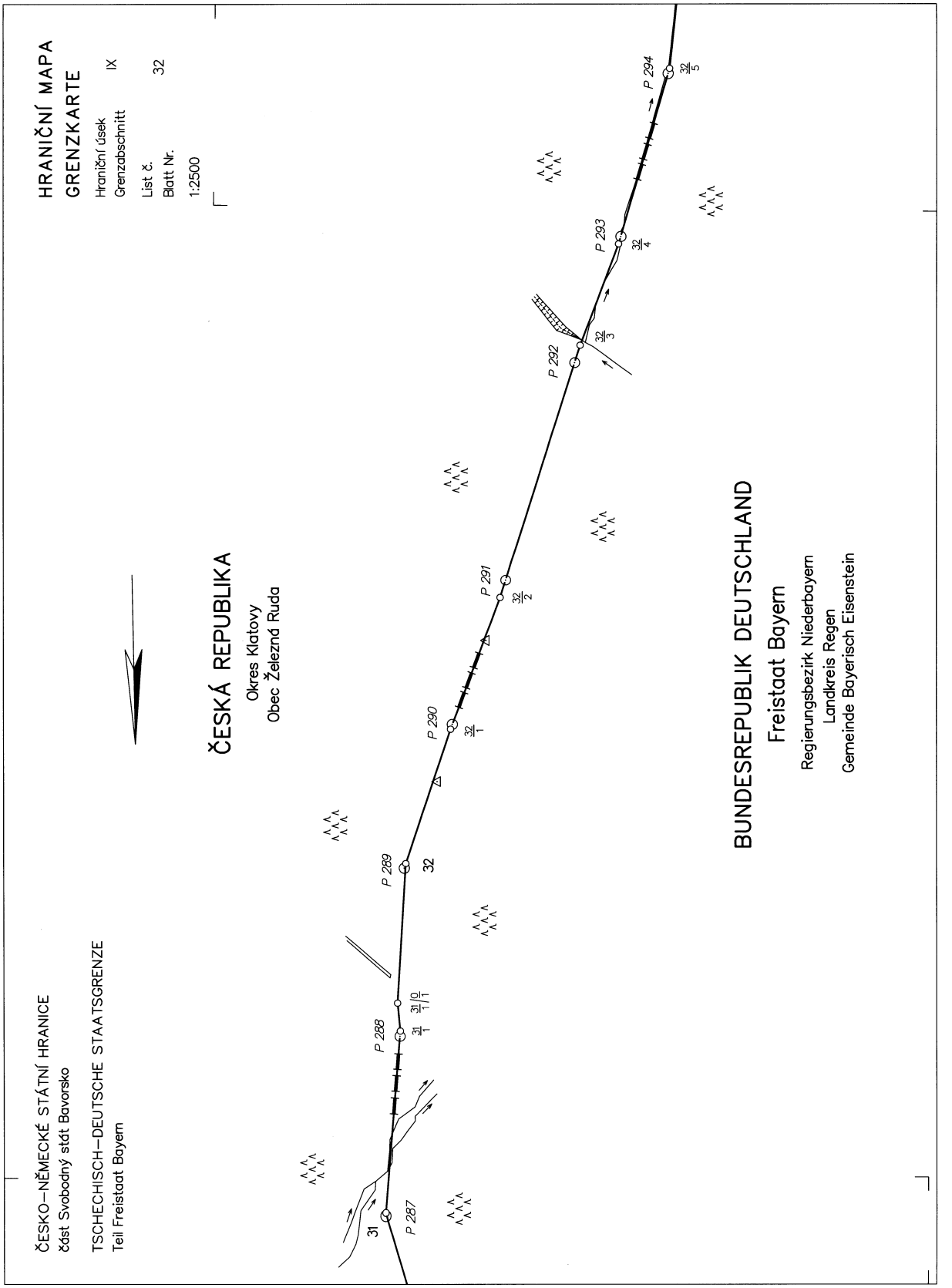
HRANIČNÍ MAPA
GRENZKARTE
Hraniční úsek IX
Grenzabschnitt
List č. 32
Blatt Nr.
1:2500
ČESKÁ REPUBLIKA
Okres Klatovy
Obec Železná Ruda
BUNDESREPUBLIK DEUTSCHLAND
Freistaat Bayern
Regierungsbezirk Niederbayern
Landkreis Regen
Gemeinde Bayerisch Eisenstein
ČESKO–NĚMECKÉ STÁTNÍ HRANICE
část Svobodný stát Bavorsko
TSCHECHISCH–DEUTSCHE STAATSGRENZE
Teil Freistaat Bayern
P 287
P 288
P 289
P 290
P 291
P 292
P 293
P 294
31
32

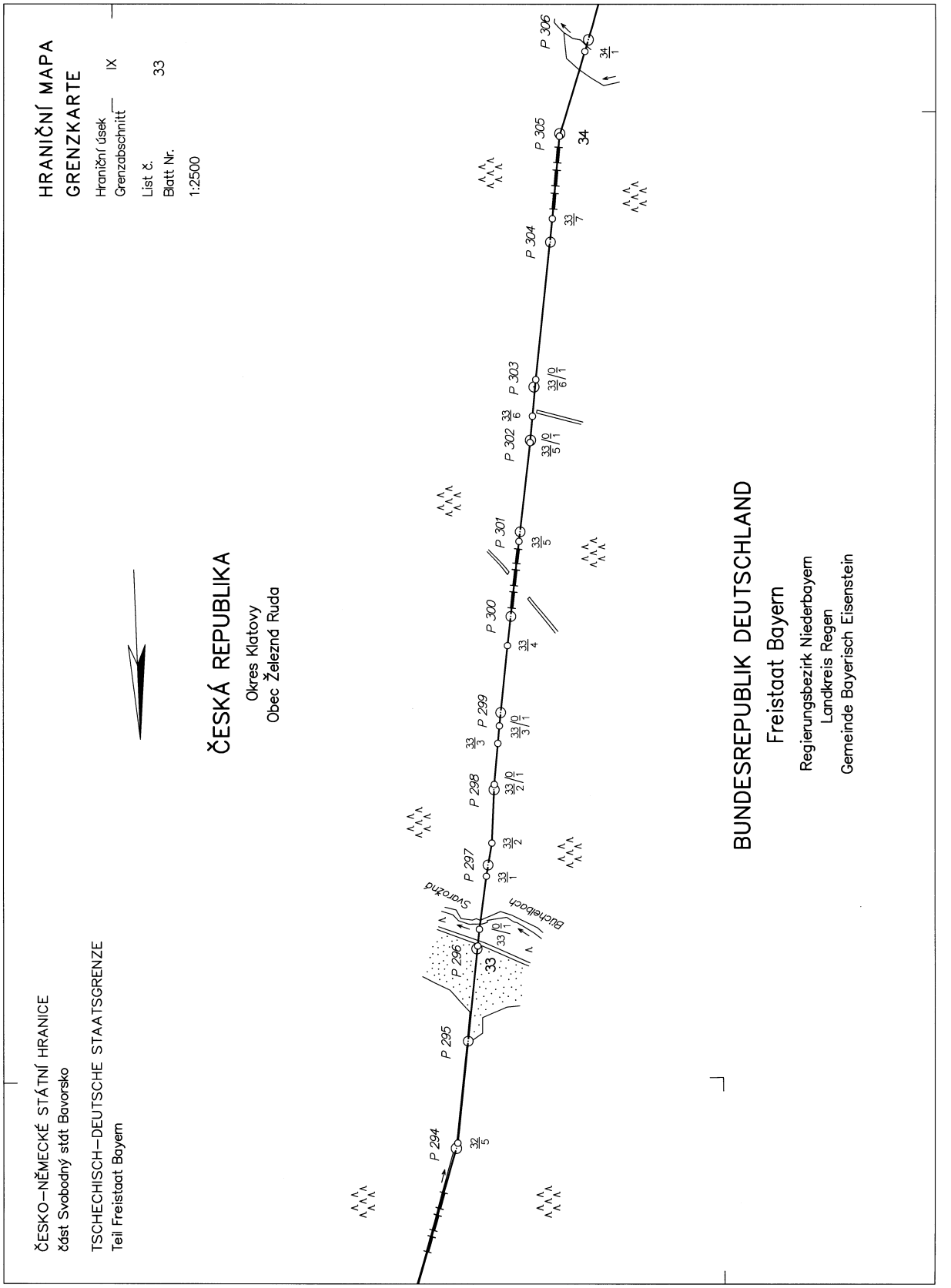
HRANIČNÍ MAPA
GRENZKARTE
Hraniční úsek IX
Grenzabschnitt
List č. 33
Blatt Nr.
1:2500
ČESKO–NĚMECKÉ STÁTNÍ HRANICE
část Svobodný stát Bavorsko
TSCHECHISCH–DEUTSCHE STAATSGRENZE
Teil Freistaat Bayern
ČESKÁ REPUBLIKA
Okres Klatovy
Obec Železná Ruda
BUNDESREPUBLIK DEUTSCHLAND
Freistaat Bayern
Regierungsbezirk Niederbayern
Landkreis Regen
Gemeinde Bayerisch Eisenstein
P 294
P 295
P 296
P 297
P 298
P 299
P 300
P 301
P 302
P 303
P 304
P 305
P 306
Buchelbach
Svarožná
33

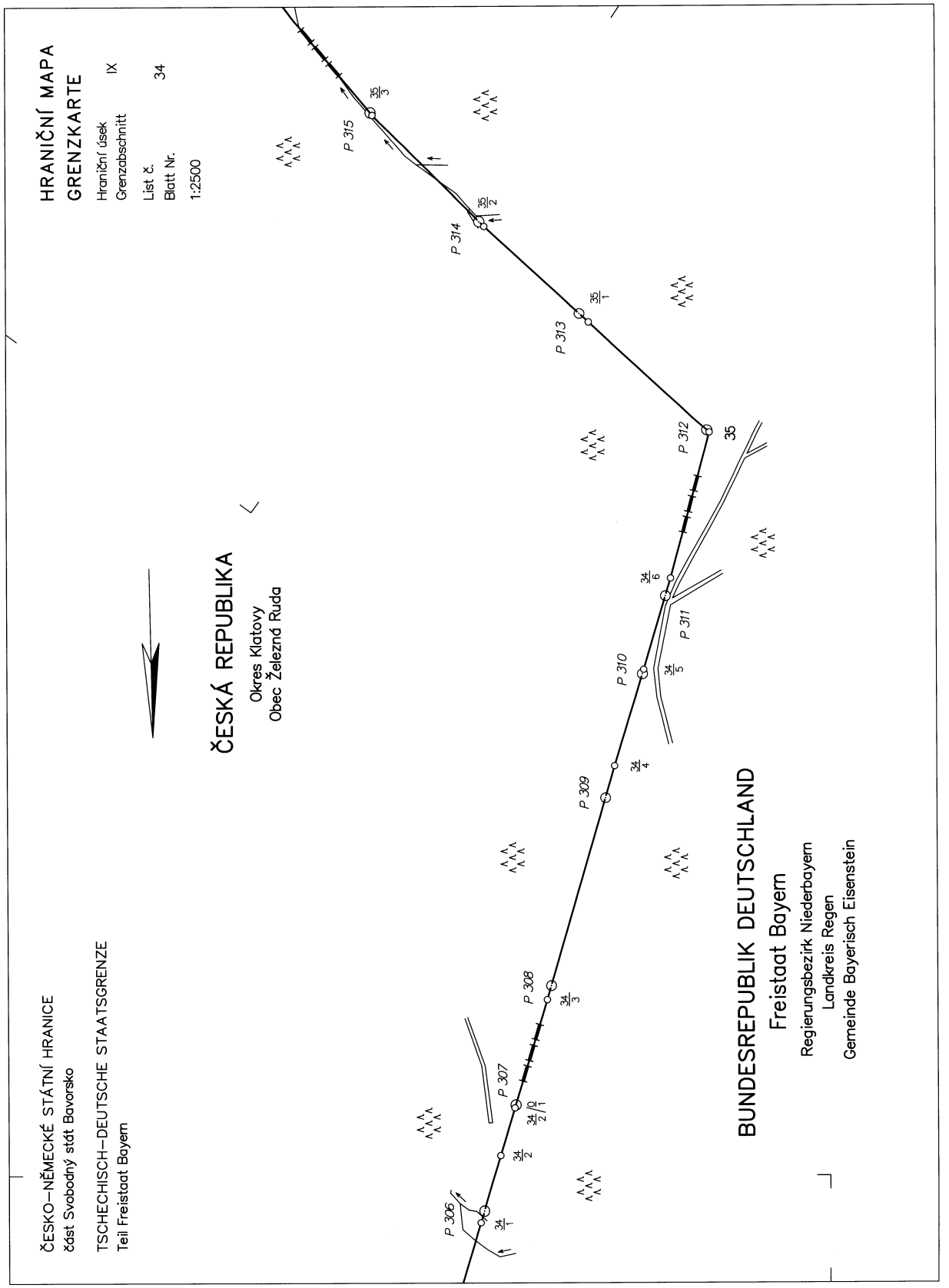
HRANIČNÍ MAPA
GRENZKARTE
Hraniční úsek IX
Grenzabschnitt
List č. 34
Blatt Nr.
1:2500
ČESKO–NĚMECKÉ STÁTNÍ HRANICE
část Svobodný stát Bavorsko
TSCHECHISCH–DEUTSCHE STAATSGRENZE
Teil Freistaat Bayern
ČESKÁ REPUBLIKA
Okres Klatovy
Obec Železná Ruda
BUNDESREPUBLIK DEUTSCHLAND
Freistaat Bayern
Regierungsbezirk Niederbayern
Landkreis Regen
Gemeinde Bayerisch Eisenstein
P 306
P 307
P 308
P 309
P 310
P 311
P 312
P 313
P 314
P 315
34/1
34/2
34/2/1
34/3
34/4
34/5
34/6
35/1
35/2
35/3
35

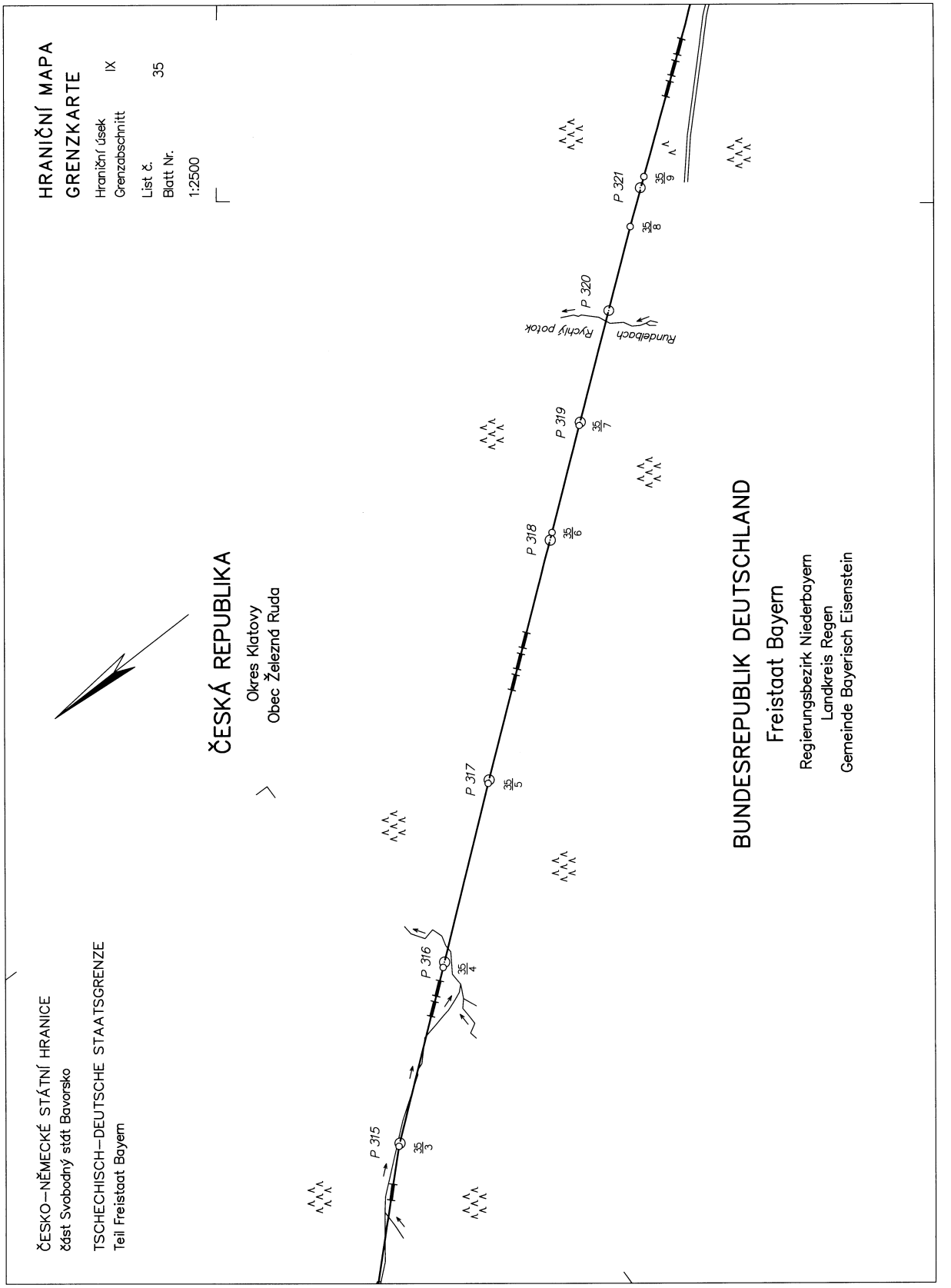
HRANIČNÍ MAPA
GRENZKARTE
Hraniční úsek IX
Grenzabschnitt
List č. 35
Blatt Nr.
1:2500
ČESKO–NĚMECKÉ STÁTNÍ HRANICE
část Svobodný stát Bavorsko
TSCHECHISCH–DEUTSCHE STAATSGRENZE
Teil Freistaat Bayern
ČESKÁ REPUBLIKA
Okres Klatovy
Obec Železná Ruda
BUNDESREPUBLIK DEUTSCHLAND
Freistaat Bayern
Regierungsbezirk Niederbayern
Landkreis Regen
Gemeinde Bayerisch Eisenstein
P 315
P 316
P 317
P 318
P 319
P 320
P 321
Rundelbach
Rychlý potok

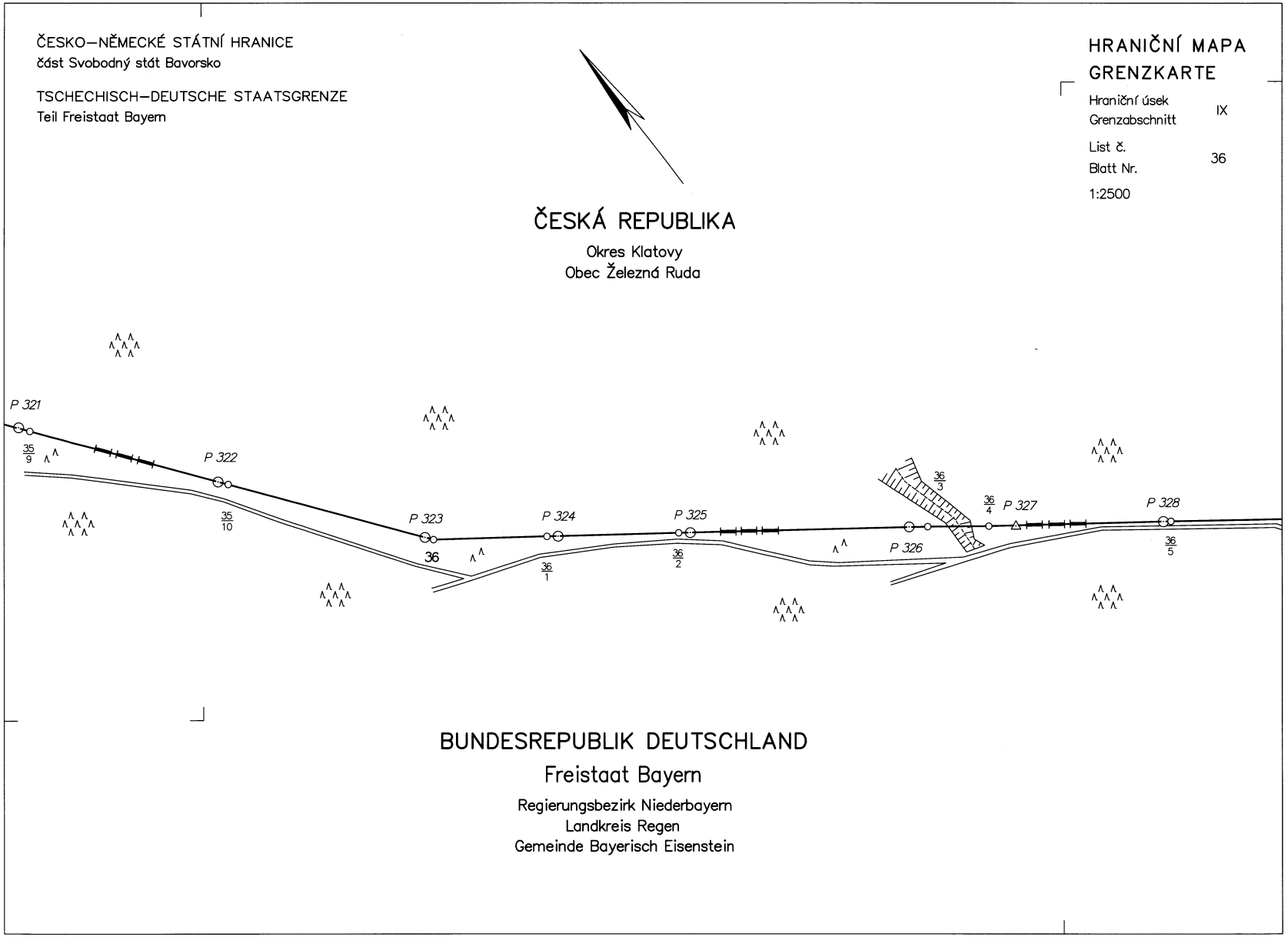
ČESKO–NĚMECKÉ STÁTNÍ HRANICE
část Svobodný stát Bavorsko
TSCHECHISCH–DEUTSCHE STAATSGRENZE
Teil Freistaat Bayern
HRANIČNÍ MAPA
GRENZKARTE
Hraniční úsek
Grenzabschnitt
IX
List č.
Blatt Nr.
36
1:2500
ČESKÁ REPUBLIKA
Okres Klatovy
Obec Železná Ruda
P 321
35/9
P 322
35/10
P 323
36
P 324
36/1
P 325
36/2
36/3
36/4
P 327
P 326
P 328
36/5
BUNDESREPUBLIK DEUTSCHLAND
Freistaat Bayern
Regierungsbezirk Niederbayern
Landkreis Regen
Gemeinde Bayerisch Eisenstein

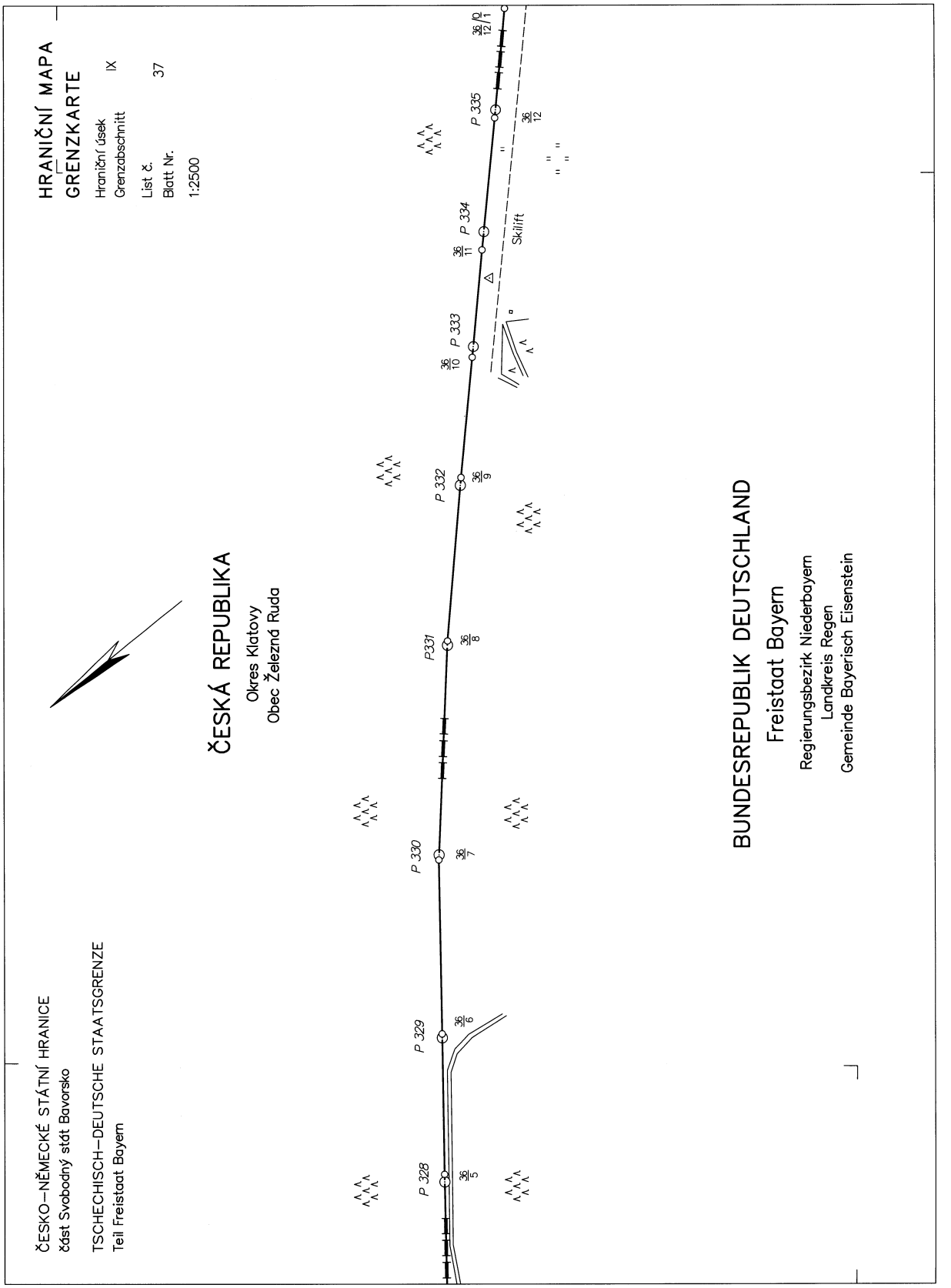
HRANIČNÍ MAPA
GRENZKARTE
Hraniční úsek IX
Grenzabschnitt
List č. 37
Blatt Nr.
1:2500
ČESKO–NĚMECKÉ STÁTNÍ HRANICE
část Svobodný stát Bavorsko
TSCHECHISCH–DEUTSCHE STAATSGRENZE
Teil Freistaat Bayern
ČESKÁ REPUBLIKA
Okres Klatovy
Obec Železná Ruda
BUNDESREPUBLIK DEUTSCHLAND
Freistaat Bayern
Regierungsbezirk Niederbayern
Landkreis Regen
Gemeinde Bayerisch Eisenstein
P 328
P 329
P 330
P331
P 332
P 333
P 334
P 335
Skilift

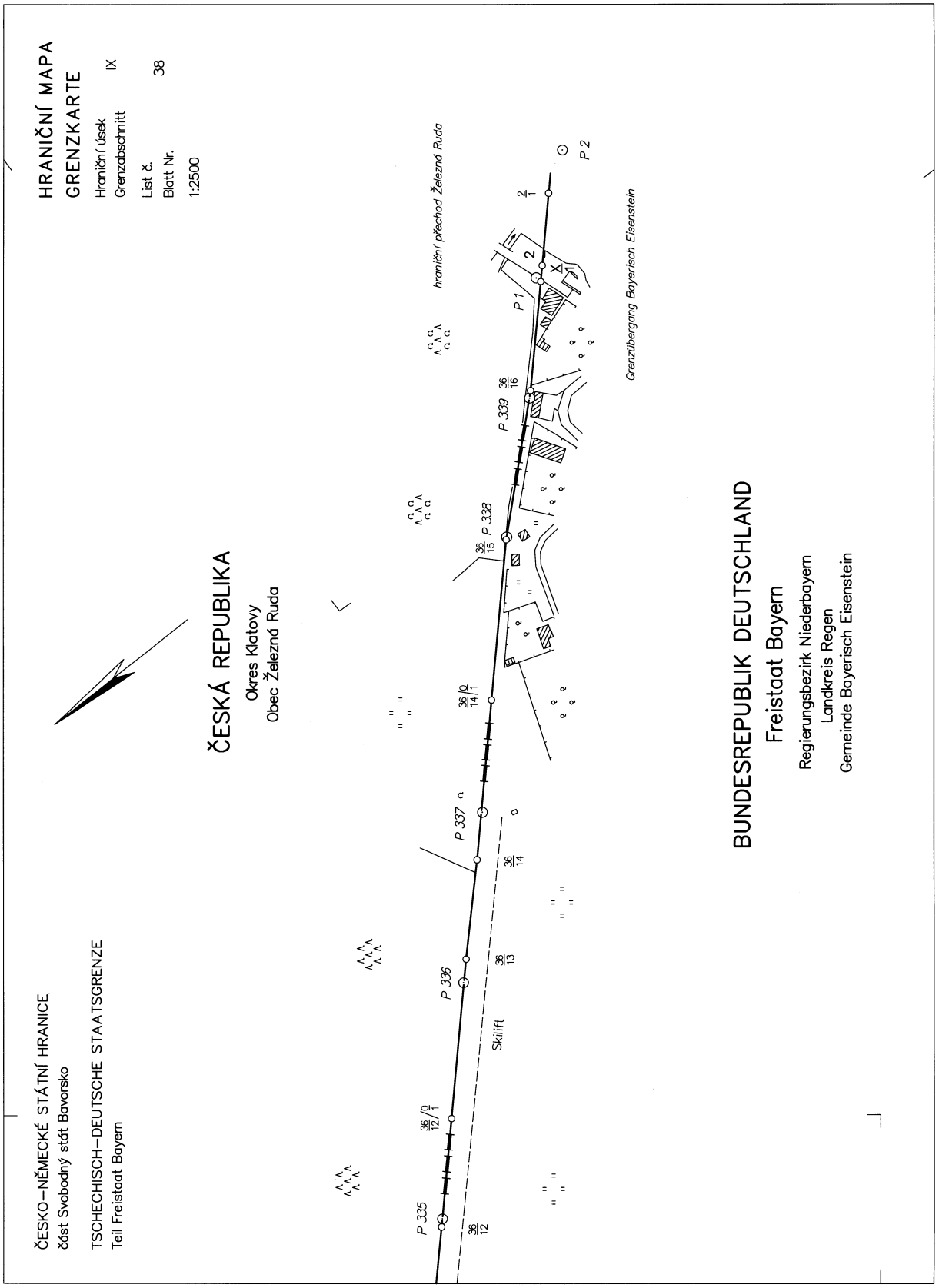
HRANIČNÍ MAPA
GRENZKARTE
Hraniční úsek IX
Grenzabschnitt
List č. 38
Blatt Nr.
1:2500
ČESKÁ REPUBLIKA
Okres Klatovy
Obec Železná Ruda
BUNDESREPUBLIK DEUTSCHLAND
Freistaat Bayern
Regierungsbezirk Niederbayern
Landkreis Regen
Gemeinde Bayerisch Eisenstein
ČESKO–NĚMECKÉ STÁTNÍ HRANICE
část Svobodný stát Bavorsko
TSCHECHISCH–DEUTSCHE STAATSGRENZE
Teil Freistaat Bayern
hraniční přechod Železná Ruda
Grenzübergang Bayerisch Eisenstein
P 335
P 336
P 337
P 338
P 339
P 1
P 2
Skilift

ČESKO–NĚMECKÉ STÁTNÍ HRANICE
část Svobodný stát Bavorsko

TSCHECHISCH–DEUTSCHE STAATSGRENZE
Teil Freistaat Bayern

HRANIČNÍ NÁRYS
GRENZHANDRISS

Hraniční úsek / Grenzabschnitt: IX
List č. / Blatt Nr.: 1 a
1:1000

ČESKÁ REPUBLIKA

Okres Domažlice
Obec Všeruby

hraniční přechod Všeruby

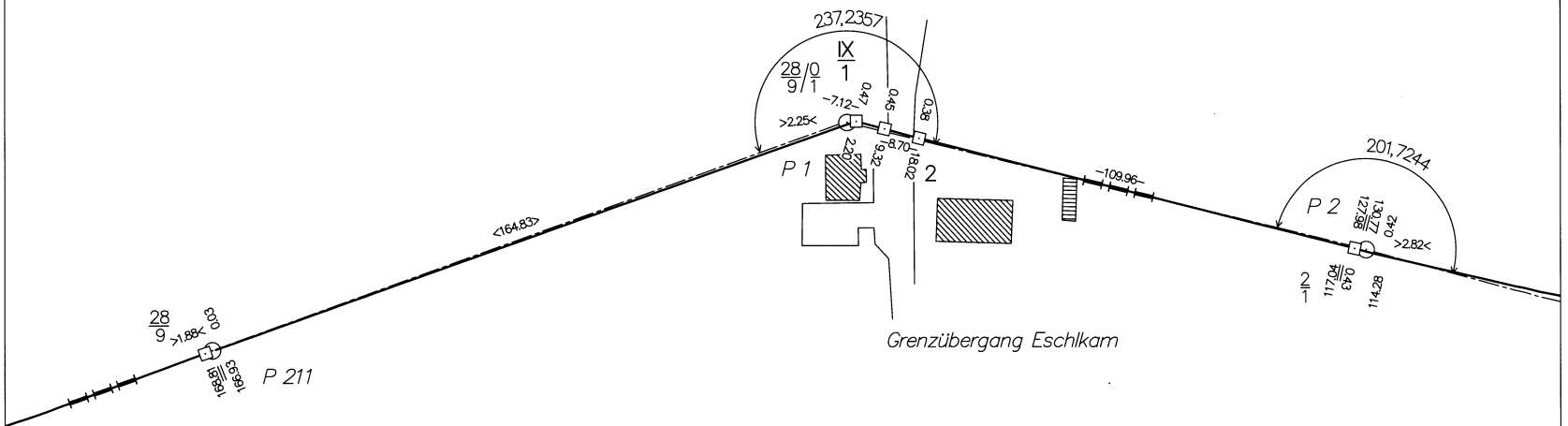

BUNDESREPUBLIK DEUTSCHLAND

Freistaat Bayern
Regierungsbezirk Oberpfalz
Landkreis Cham
Gemeinde Eschlkam

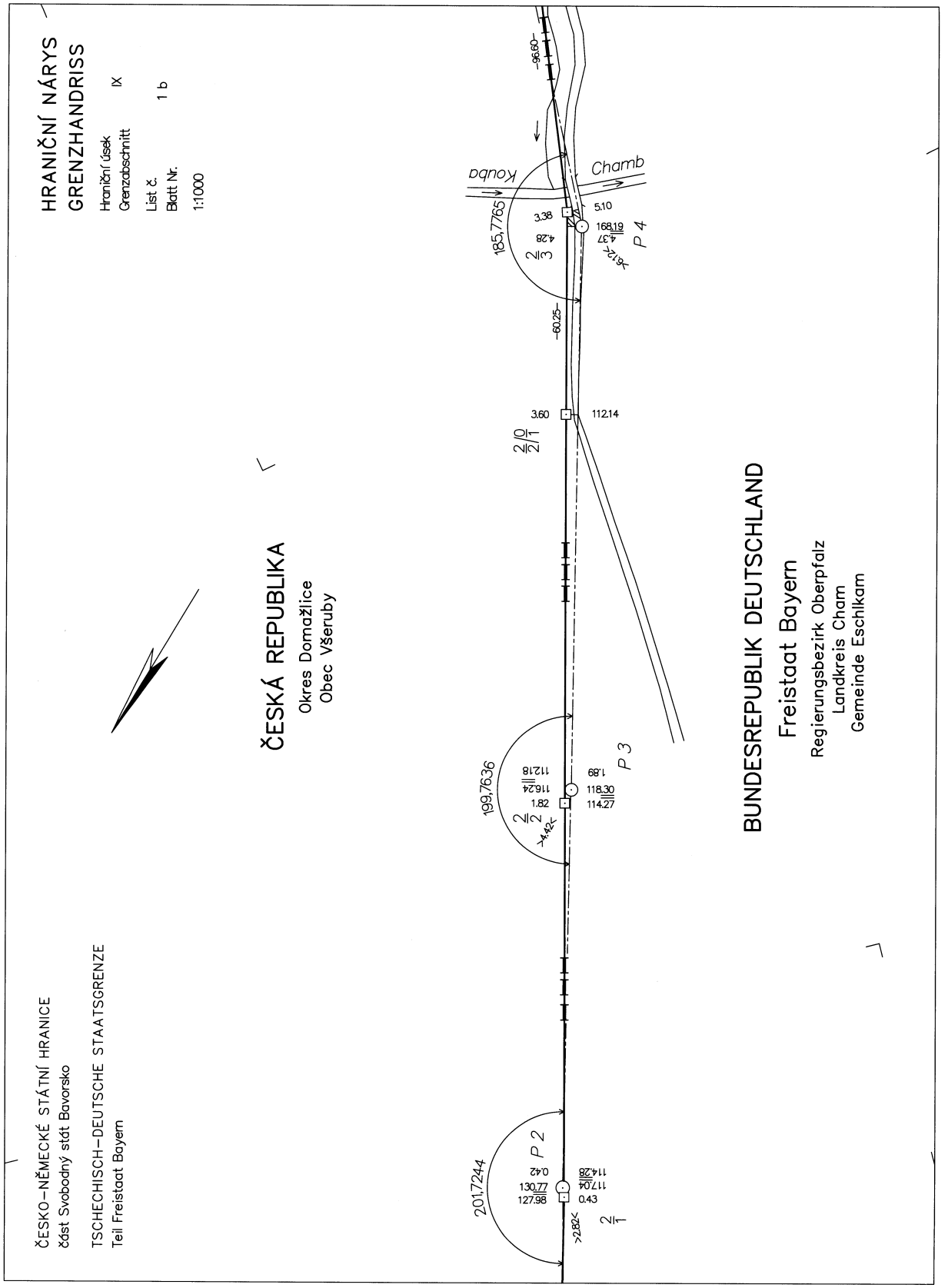
HRANIČNÍ NÁRYS
GRENZHANDRISS
Hraniční úsek IX
Grenzabschnitt
List č. 1 b
Blatt Nr.
1:1000
ČESKÁ REPUBLIKA
Okres Domažlice
Obec Všeruby
BUNDESREPUBLIK DEUTSCHLAND
Freistaat Bayern
Regierungsbezirk Oberpfalz
Landkreis Cham
Gemeinde Eschlkam
ČESKO–NĚMECKÉ STÁTNÍ HRANICE
část Svobodný stát Bavorsko
TSCHECHISCH–DEUTSCHE STAATSGRENZE
Teil Freistaat Bayern
Kouba
Chamb
185,7765
199,7636
201,7244
P 2
P 3
P 4
9.60
60.25
5.10
3.38
4.28
168.19
4.37
3.60
112.14
1.89
118.30
114.27
1.82
0.42
130.77
127.98
0.43
117.04
114.28

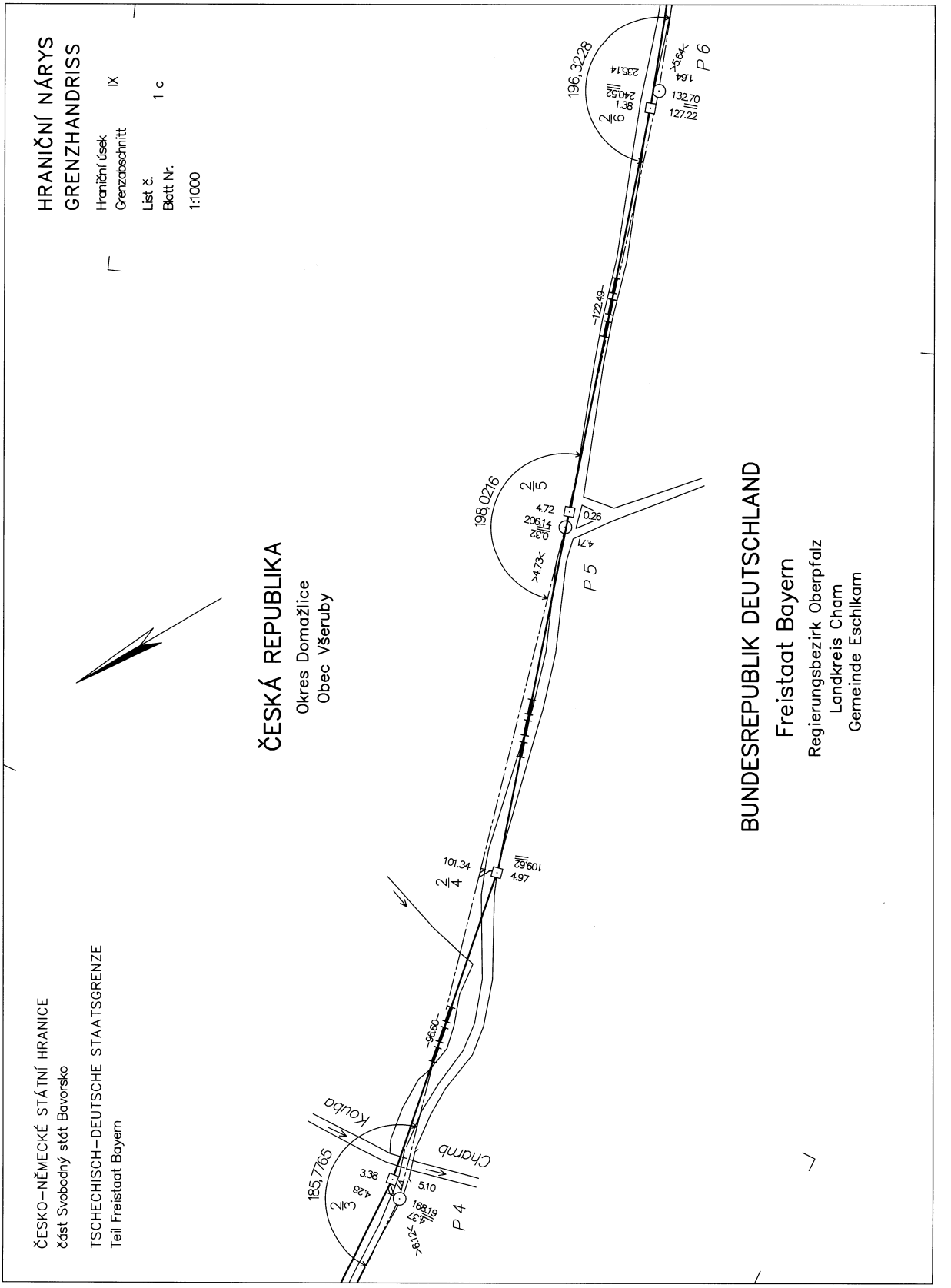
HRANIČNÍ NÁRYS
GRENZHANDRISS
Hraniční úsek
Grenzabschnitt IX
List č.
Blatt Nr. 1 c
1:1000
ČESKÁ REPUBLIKA
Okres Domažlice
Obec Všeruby
BUNDESREPUBLIK DEUTSCHLAND
Freistaat Bayern
Regierungsbezirk Oberpfalz
Landkreis Cham
Gemeinde Eschlkam
ČESKO-NĚMECKÉ STÁTNÍ HRANICE
část Svobodný stát Bavorsko
TSCHECHISCH-DEUTSCHE STAATSGRENZE
Teil Freistaat Bayern
196,3228
235.14
240.52
1.38
1.64
>5.64<
132.70
127.22
P 6
-122.49-
198,0216
4.72
206.14
0.32
0.26
4.71
>4.73<
P 5
101.34
109.62
4.97
-96.60-
Kouba
Chamb
185,7765
3.38
4.28
5.10
168.19
4.37
>6.12<
P 4

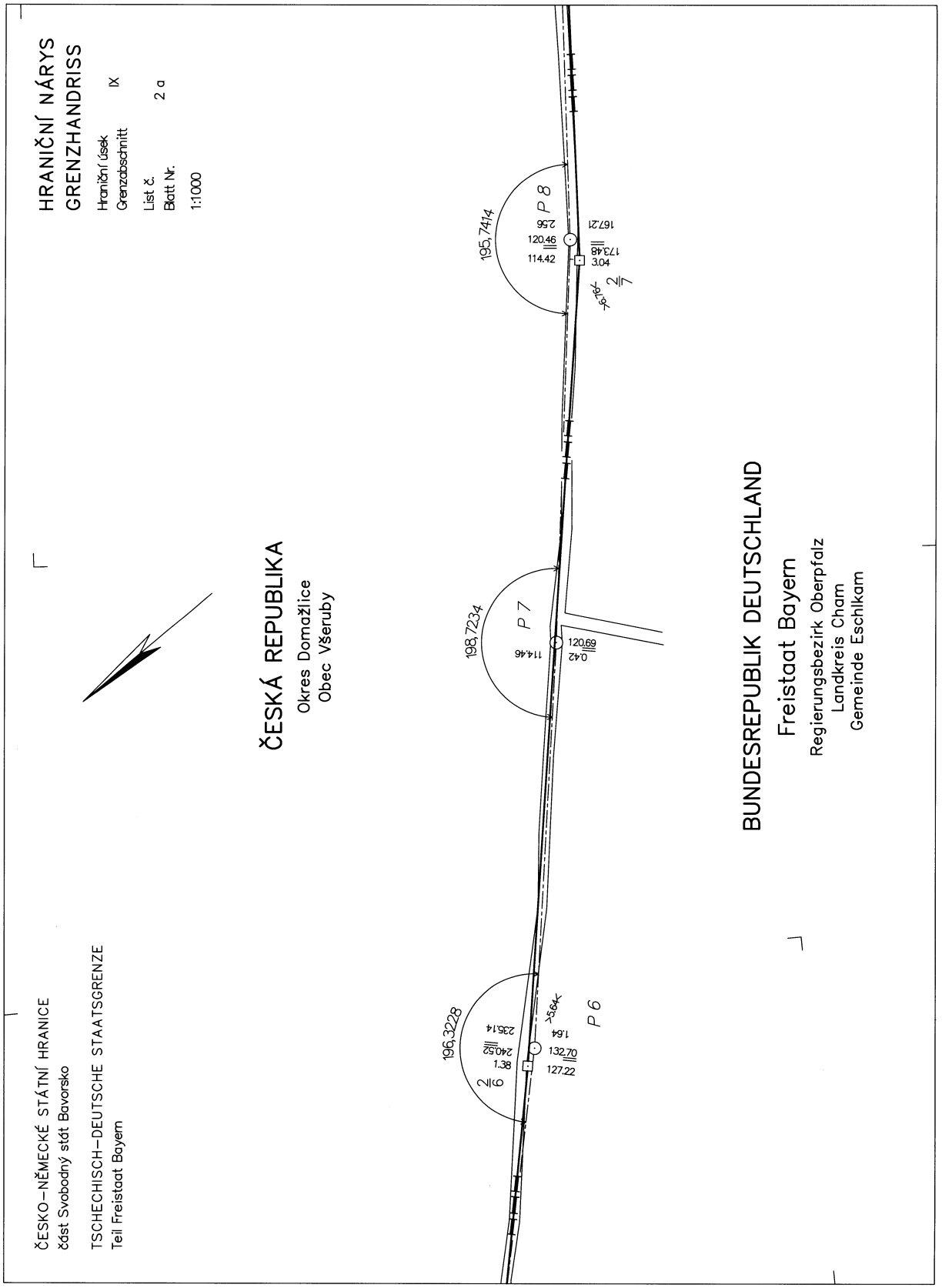
HRANIČNÍ NÁRYS
GRENZHANDRISS
Hraniční úsek IX
Grenzabschnitt
List č. 2 a
Blatt Nr.
1:1000
ČESKO–NĚMECKÉ STÁTNÍ HRANICE
část Svobodný stát Bavorsko
TSCHECHISCH–DEUTSCHE STAATSGRENZE
Teil Freistaat Bayern
ČESKÁ REPUBLIKA
Okres Domažlice
Obec Všeruby
BUNDESREPUBLIK DEUTSCHLAND
Freistaat Bayern
Regierungsbezirk Oberpfalz
Landkreis Cham
Gemeinde Eschlkam
P 6
P 7
P 8
196,3228
198,7234
195,7414
235.14
240.52
1.38
132.70
127.22
1.64
114.46
120.69
0.42
2.56
120.46
114.42
173.48
3.04
167.21

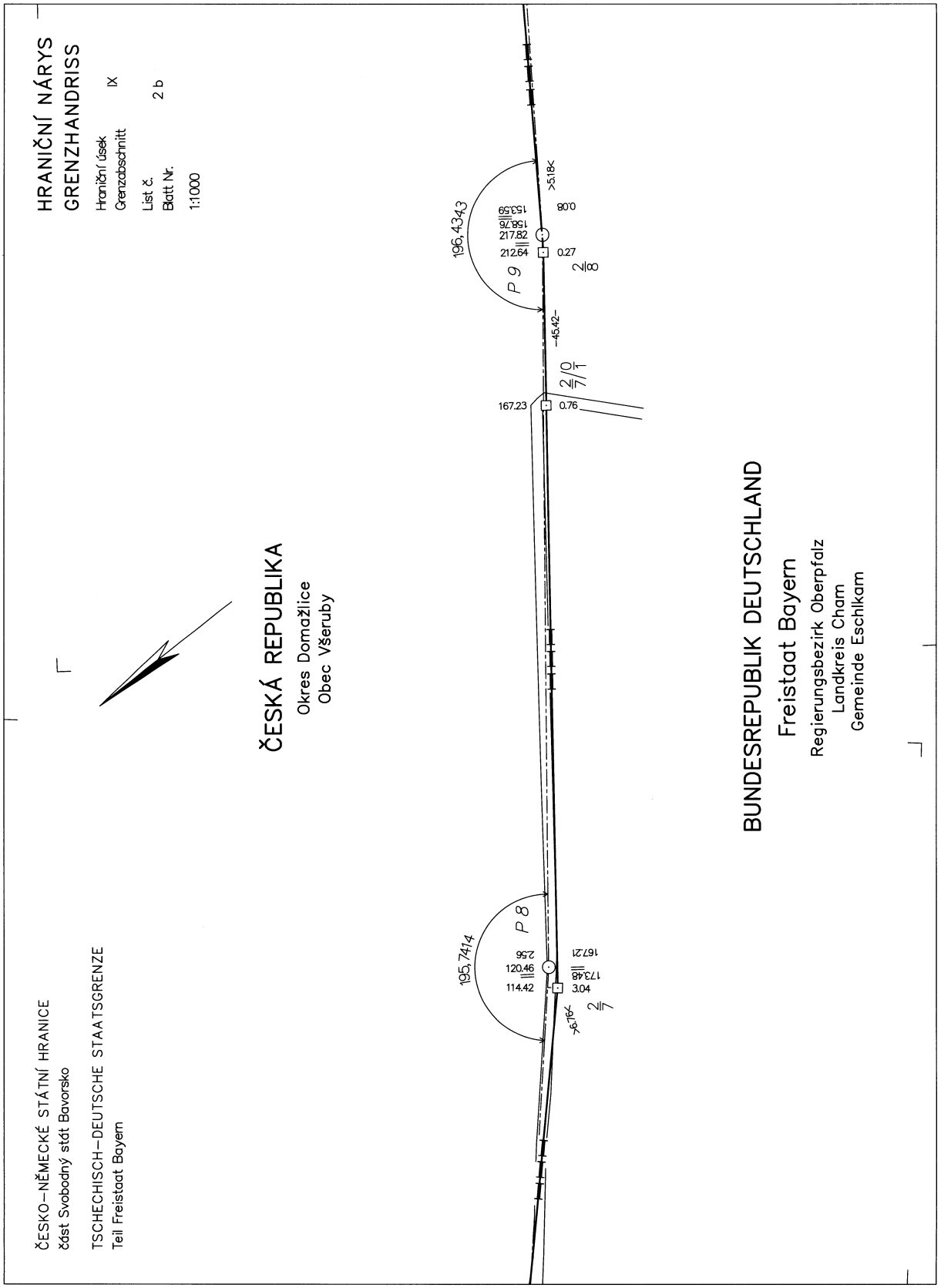
HRANIČNÍ NÁRYS
GRENZHANDRISS
Hraniční úsek IX
Grenzabschnitt
List č. 2 b
Blatt Nr.
1:1000
ČESKO–NĚMECKÉ STÁTNÍ HRANICE
část Svobodný stát Bavorsko
TSCHECHISCH–DEUTSCHE STAATSGRENZE
Teil Freistaat Bayern
ČESKÁ REPUBLIKA
Okres Domažlice
Obec Všeruby
BUNDESREPUBLIK DEUTSCHLAND
Freistaat Bayern
Regierungsbezirk Oberpfalz
Landkreis Cham
Gemeinde Eschlkam
196,4343
P 9
>5.18<
0.08
153.59
158.76
217.82
212.64
0.27
2/8
–45.42–
2/10/1
167.23
0.76
195,7414
P 8
256
120.46
114.42
167.21
173.18
3.04
2/7
>6.76<

ČESKO–NĚMECKÉ STÁTNÍ HRANICE
část Svobodný stát Bavorsko

TSCHECHISCH–DEUTSCHE STAATSGRENZE
Teil Freistaat Bayern

HRANIČNÍ NÁRYS
GRENZHANDRISS

Hraniční úsek / Grenzabschnitt: IX

List č. / Blatt Nr.: 2 c

1:1000

ČESKÁ REPUBLIKA

Okres Domažlice
Obec Všeruby



BUNDESREPUBLIK DEUTSCHLAND

Freistaat Bayern

Regierungsbezirk Oberpfalz
Landkreis Cham
Gemeinde Eschlkam

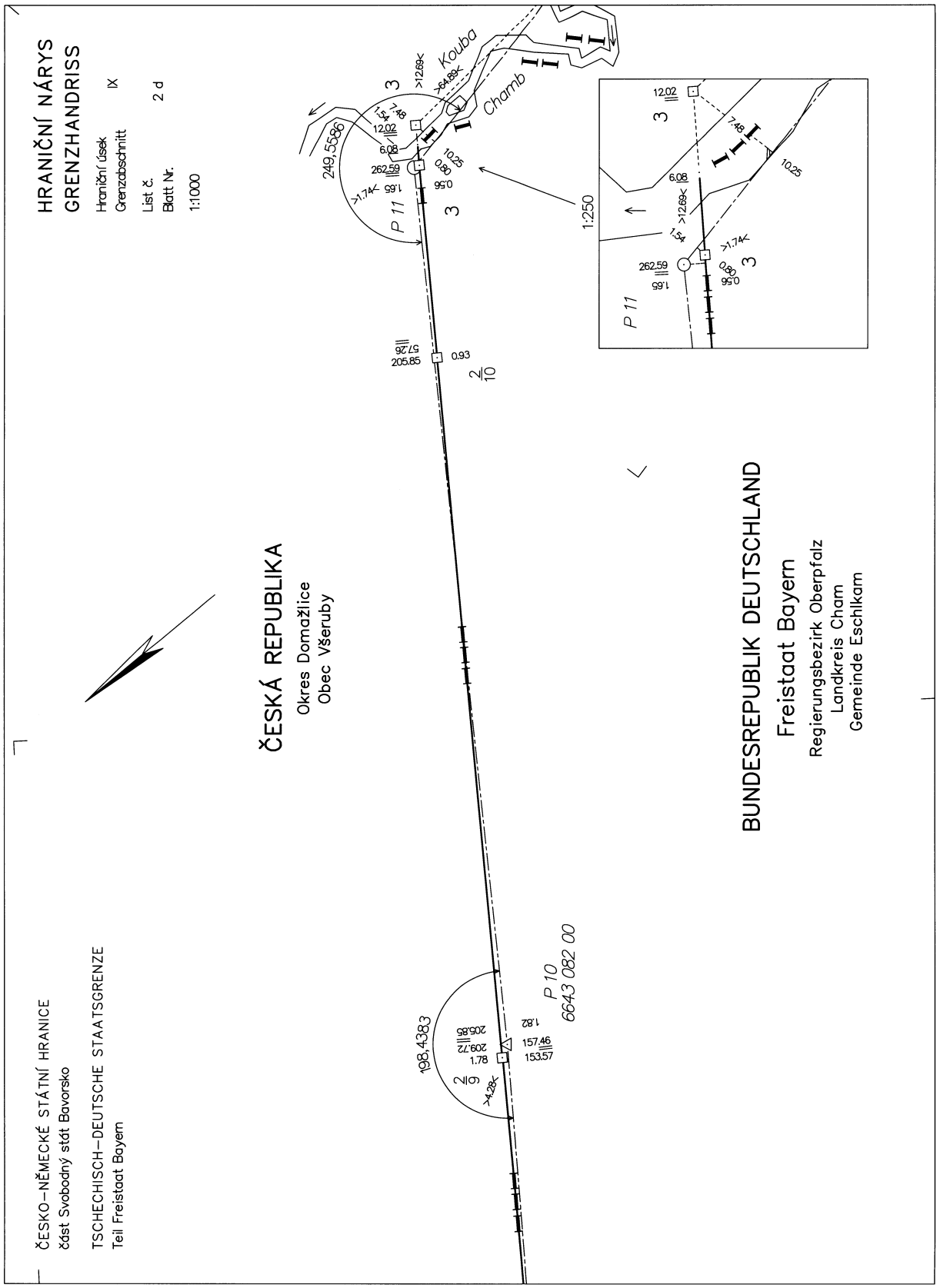
HRANIČNÍ NÁRYS
GRENZHANDRISS
Hraniční úsek IX
Grenzabschnitt
List č. 2 d
Blatt Nr.
1:1000
ČESKO–NĚMECKÉ STÁTNÍ HRANICE
část Svobodný stát Bavorsko
TSCHECHISCH–DEUTSCHE STAATSGRENZE
Teil Freistaat Bayern
ČESKÁ REPUBLIKA
Okres Domažlice
Obec Všeruby
BUNDESREPUBLIK DEUTSCHLAND
Freistaat Bayern
Regierungsbezirk Oberpfalz
Landkreis Cham
Gemeinde Eschlkam
Kouba
Chamb
P 11
P 10
6643 082 00
1:250

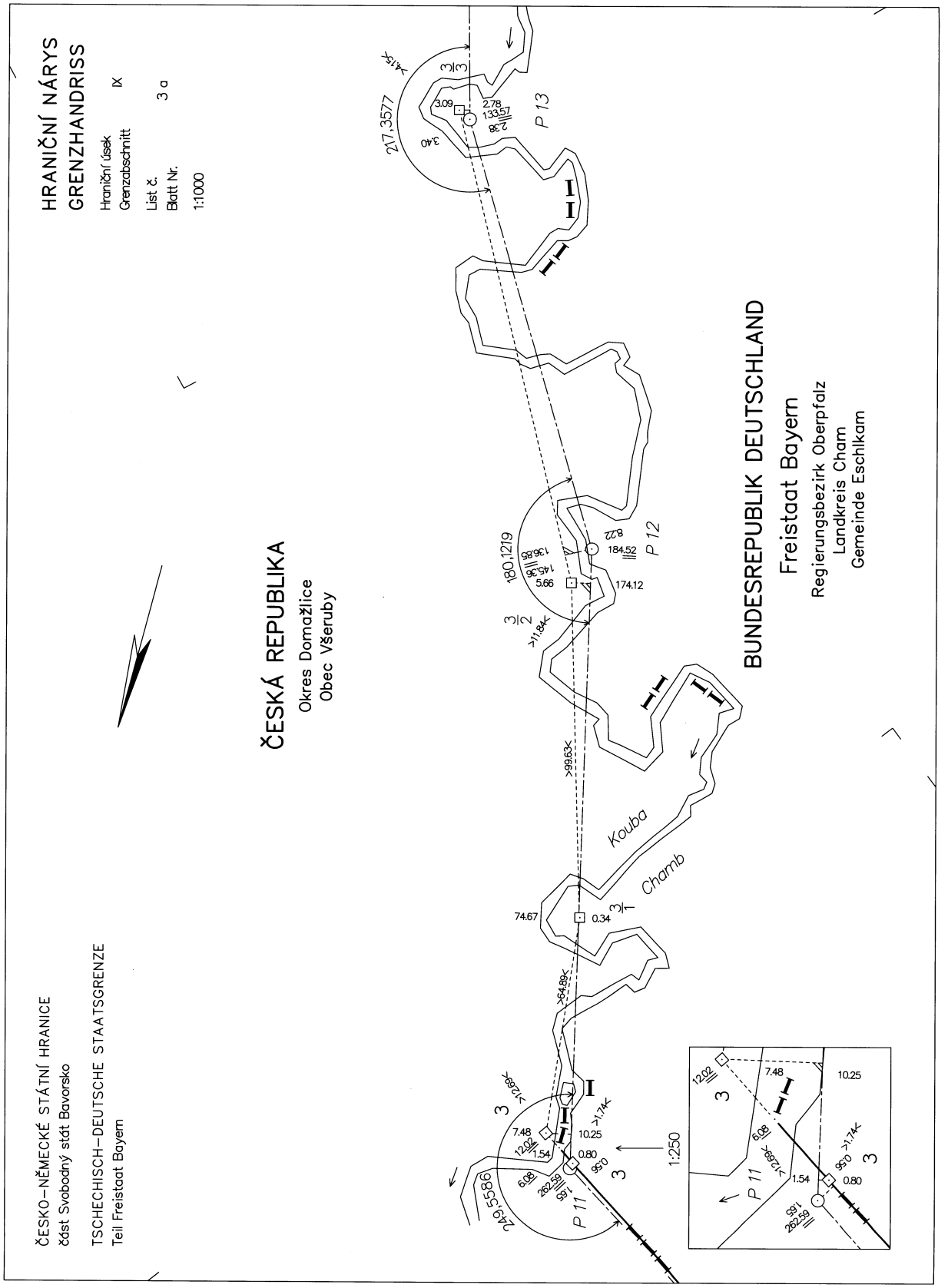
HRANIČNÍ NÁRYS
GRENZHANDRISS
Hraniční úsek IX
Grenzabschnitt
List č. 3 a
Blatt Nr.
1:1000
ČESKO–NĚMECKÉ STÁTNÍ HRANICE
část Svobodný stát Bavorsko
TSCHECHISCH–DEUTSCHE STAATSGRENZE
Teil Freistaat Bayern
ČESKÁ REPUBLIKA
Okres Domažlice
Obec Všeruby
BUNDESREPUBLIK DEUTSCHLAND
Freistaat Bayern
Regierungsbezirk Oberpfalz
Landkreis Cham
Gemeinde Eschlkam
P 13
P 12
P 11
Kouba
Chamb
1:250

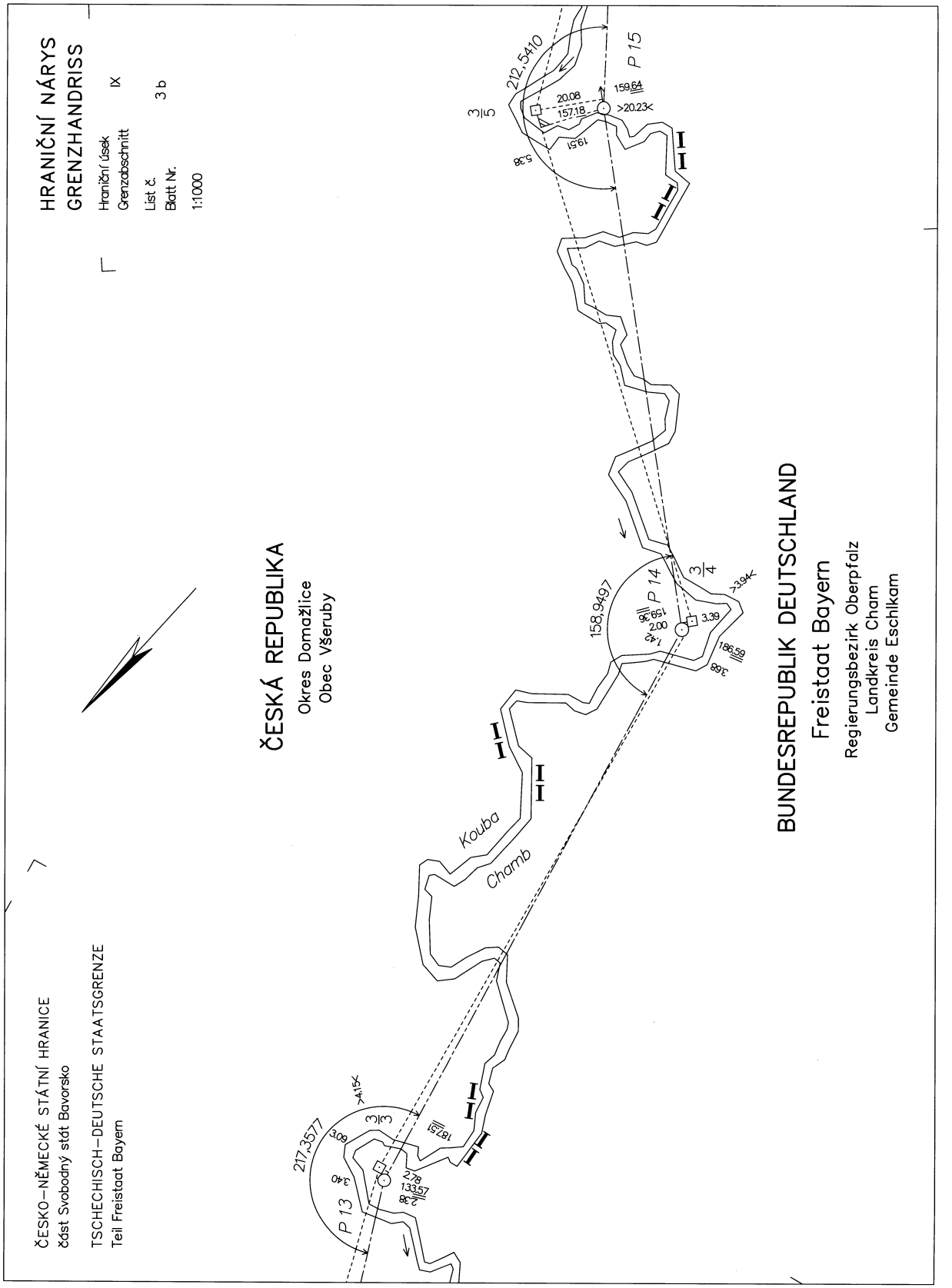
HRANIČNÍ NÁRYS
GRENZHANDRISS
Hraniční úsek
Grenzabschnitt
IX
List č.
Blatt Nr.
3 b
1:1000
ČESKÁ REPUBLIKA
Okres Domažlice
Obec Všeruby
BUNDESREPUBLIK DEUTSCHLAND
Freistaat Bayern
Regierungsbezirk Oberpfalz
Landkreis Cham
Gemeinde Eschlkam
ČESKO-NĚMECKÉ STÁTNÍ HRANICE
část Svobodný stát Bavorsko
TSCHECHISCH-DEUTSCHE STAATSGRENZE
Teil Freistaat Bayern
Kouba
Chamb
P 13
P 14
P 15
217,3577
158,9497
212,5410
3/3
3/4
3/5
3.40
3.09
2.78
133.57
2.38
187.51
>4.15<
3.68
186.59
3.39
1.42
2.00
159.36
>3.94<
5.38
19.51
20.08
157.18
159.64
>20.23<

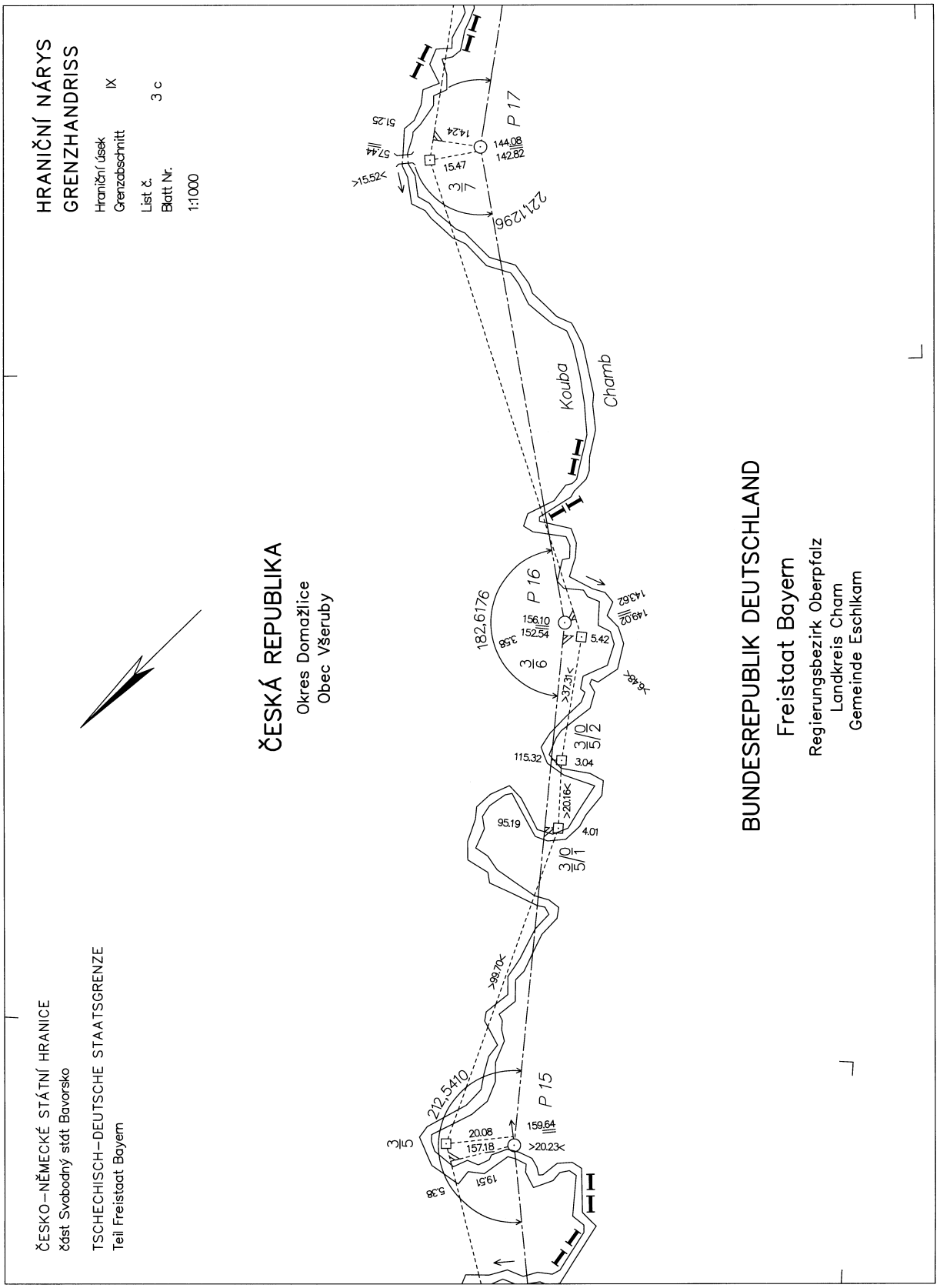
HRANIČNÍ NÁRYS
GRENZHANDRISS
Hraniční úsek IX
Grenzabschnitt
List č. 3 c
Blatt Nr.
1:1000
ČESKÁ REPUBLIKA
Okres Domažlice
Obec Všeruby
BUNDESREPUBLIK DEUTSCHLAND
Freistaat Bayern
Regierungsbezirk Oberpfalz
Landkreis Cham
Gemeinde Eschlkam
ČESKO-NĚMECKÉ STÁTNÍ HRANICE
část Svobodný stát Bavorsko
TSCHECHISCH-DEUTSCHE STAATSGRENZE
Teil Freistaat Bayern
Kouba
Chamb
P 17
P 16
P 15
221,1296
182,6176
212,5410
144.08
142.82
15.47
14.24
51.25
57.44
>15.52<
156.10
152.54
3.58
5.42
149.02
143.62
>6.48<
>37.31<
115.32
3.04
>20.16<
95.19
4.01
>99.70<
159.64
>20.23<
20.08
157.18
19.51
5.38

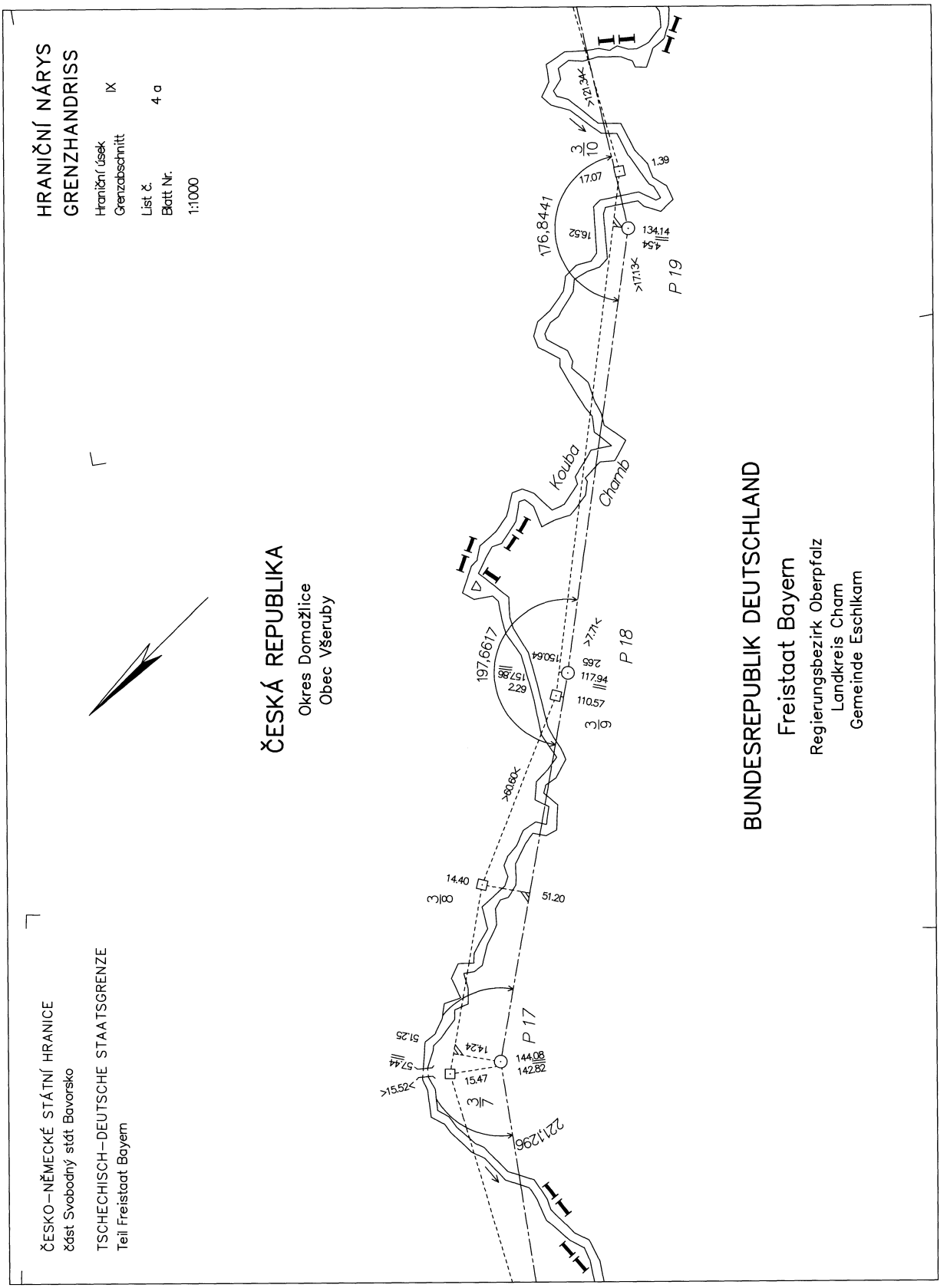
HRANIČNÍ NÁRYS
GRENZHANDRISS
Hraniční úsek IX
Grenzabschnitt
List č. 4 a
Blatt Nr.
1:1000
ČESKÁ REPUBLIKA
Okres Domažlice
Obec Všeruby
BUNDESREPUBLIK DEUTSCHLAND
Freistaat Bayern
Regierungsbezirk Oberpfalz
Landkreis Cham
Gemeinde Eschlkam
ČESKO-NĚMECKÉ STÁTNÍ HRANICE
část Svobodný stát Bavorsko
TSCHECHISCH-DEUTSCHE STAATSGRENZE
Teil Freistaat Bayern
Kouba
Chamb
P 17
P 18
P 19
176,8441
197,6617
221,1296
>121.34<
1.39
17.07
16.52
134.14
4.54
>17.13<
150.64
157.86
2.29
>7.71<
2.65
117.94
110.57
>60.60<
14.40
51.20
51.25
57.44
>15.52<
14.24
15.47
144.08
142.82

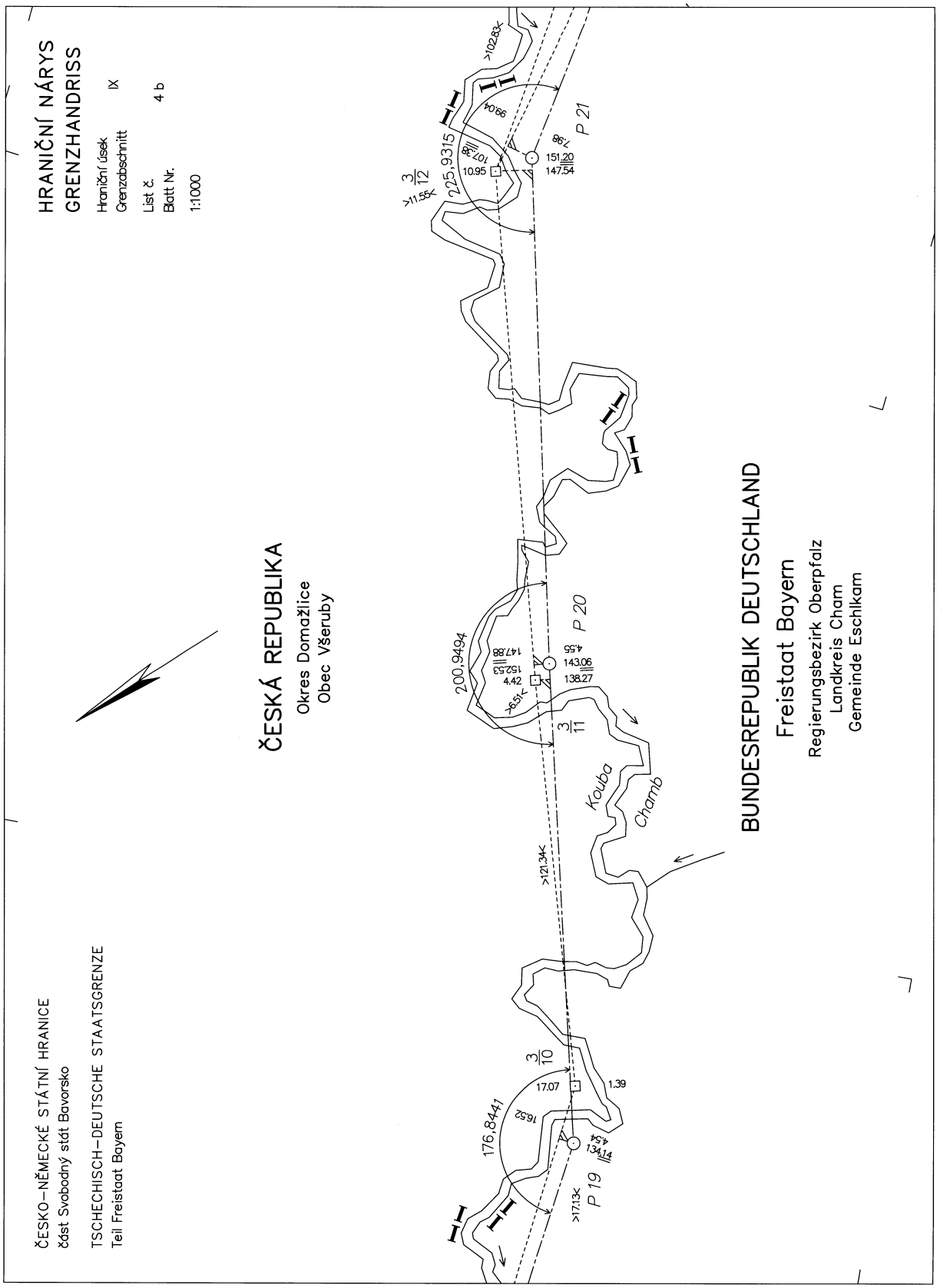
HRANIČNÍ NÁRYS
GRENZHANDRISS
Hraniční úsek
Grenzabschnitt IX
List č.
Blatt Nr. 4 b
1:1000
ČESKÁ REPUBLIKA
Okres Domažlice
Obec Všeruby
BUNDESREPUBLIK DEUTSCHLAND
Freistaat Bayern
Regierungsbezirk Oberpfalz
Landkreis Cham
Gemeinde Eschlkam
ČESKO-NĚMECKÉ STÁTNÍ HRANICE
část Svobodný stát Bavorsko
TSCHECHISCH-DEUTSCHE STAATSGRENZE
Teil Freistaat Bayern
Kouba
Chamb
P 19
P 20
P 21
176,8441
200,9494
225,9315
3/10
3/11
3/12
17.07
1.39
16.52
4.54
134.14
>17.13<
>121.34<
>6.51<
152.53
147.88
4.42
4.55
143.06
138.27
>11.55<
107.38
10.95
99.04
151.20
147.54
>102.83<
7.98

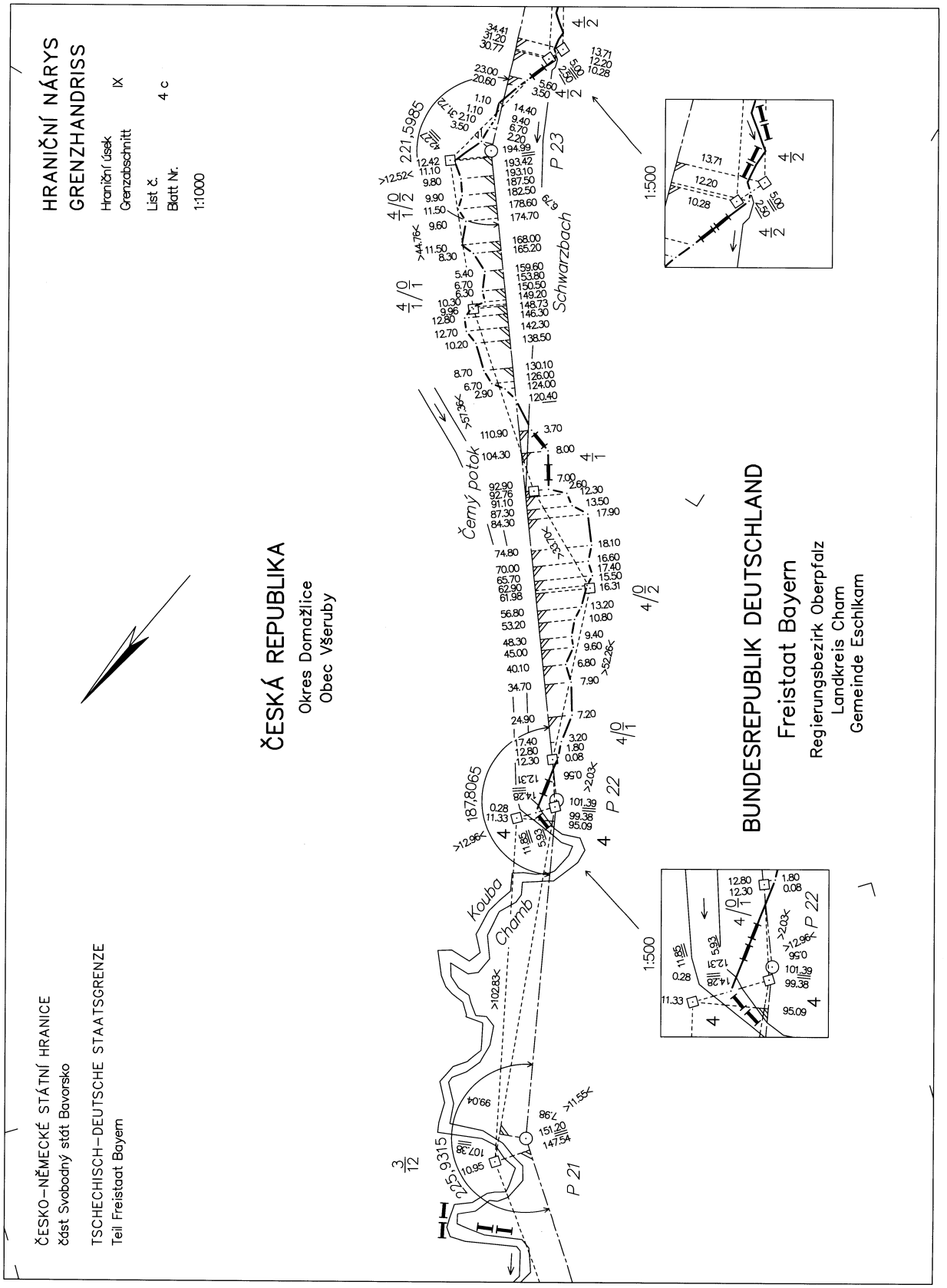
HRANIČNÍ NÁRYS
GRENZHANDRISS
Hraniční úsek IX
Grenzabschnitt
List č. 4 c
Blatt Nr.
1:1000
ČESKÁ REPUBLIKA
Okres Domažlice
Obec Všeruby
BUNDESREPUBLIK DEUTSCHLAND
Freistaat Bayern
Regierungsbezirk Oberpfalz
Landkreis Cham
Gemeinde Eschlkam
ČESKO–NĚMECKÉ STÁTNÍ HRANICE
část Svobodný stát Bavorsko
TSCHECHISCH–DEUTSCHE STAATSGRENZE
Teil Freistaat Bayern
Černý potok
Schwarzbach
Kouba
Chamb
P 21
P 22
P 23
1:500
1:500

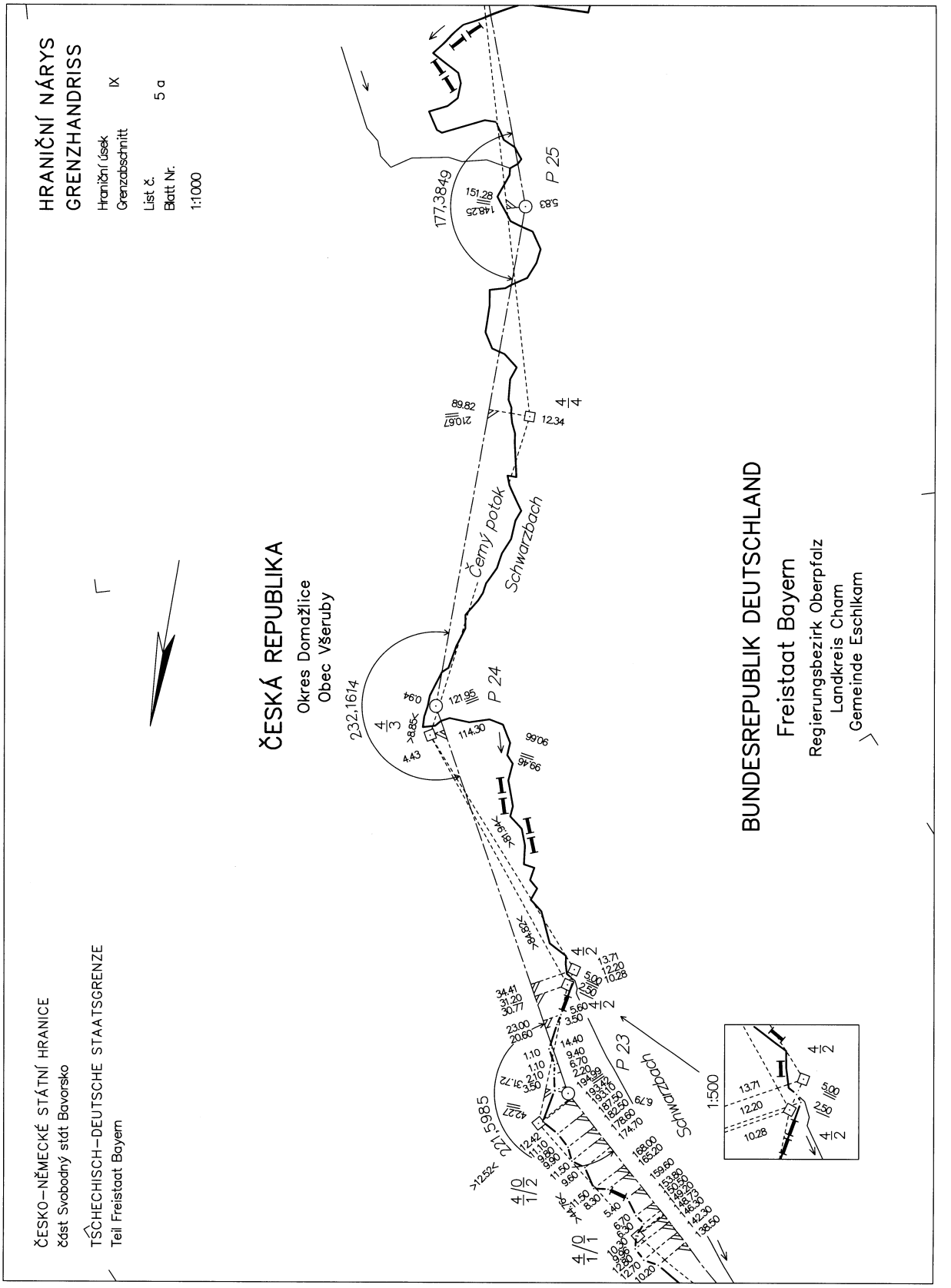
HRANIČNÍ NÁRYS
GRENZHANDRISS
Hraniční úsek IX
Grenzabschnitt
List č. 5 a
Blatt Nr.
1:1000
ČESKO–NĚMECKÉ STÁTNÍ HRANICE
část Svobodný stát Bavorsko
TSCHECHISCH–DEUTSCHE STAATSGRENZE
Teil Freistaat Bayern
ČESKÁ REPUBLIKA
Okres Domažlice
Obec Všeruby
BUNDESREPUBLIK DEUTSCHLAND
Freistaat Bayern
Regierungsbezirk Oberpfalz
Landkreis Cham
Gemeinde Eschlkam
Černý potok
Schwarzbach
P 23
P 24
P 25
1:500

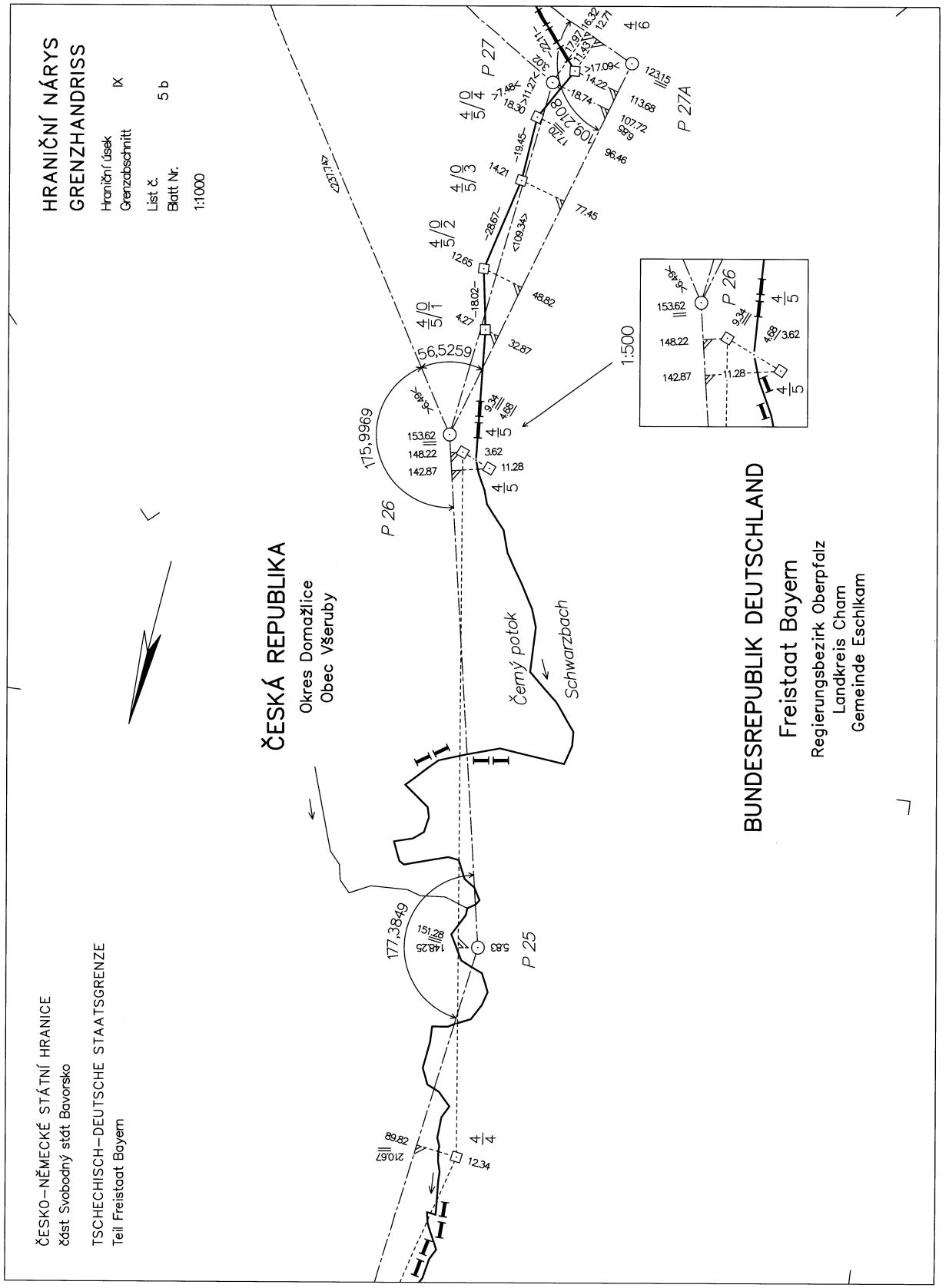
HRANIČNÍ NÁRYS
GRENZHANDRISS
Hraniční úsek
Grenzabschnitt
IX
List č.
Blatt Nr.
5 b
1:1000
ČESKO–NĚMECKÉ STÁTNÍ HRANICE
část Svobodný stát Bavorsko
TSCHECHISCH–DEUTSCHE STAATSGRENZE
Teil Freistaat Bayern
ČESKÁ REPUBLIKA
Okres Domažlice
Obec Všeruby
BUNDESREPUBLIK DEUTSCHLAND
Freistaat Bayern
Regierungsbezirk Oberpfalz
Landkreis Cham
Gemeinde Eschlkam
Černý potok
Schwarzbach
P 25
P 26
P 27
P 27A
177,3849
175,9969
56,5259
1:500

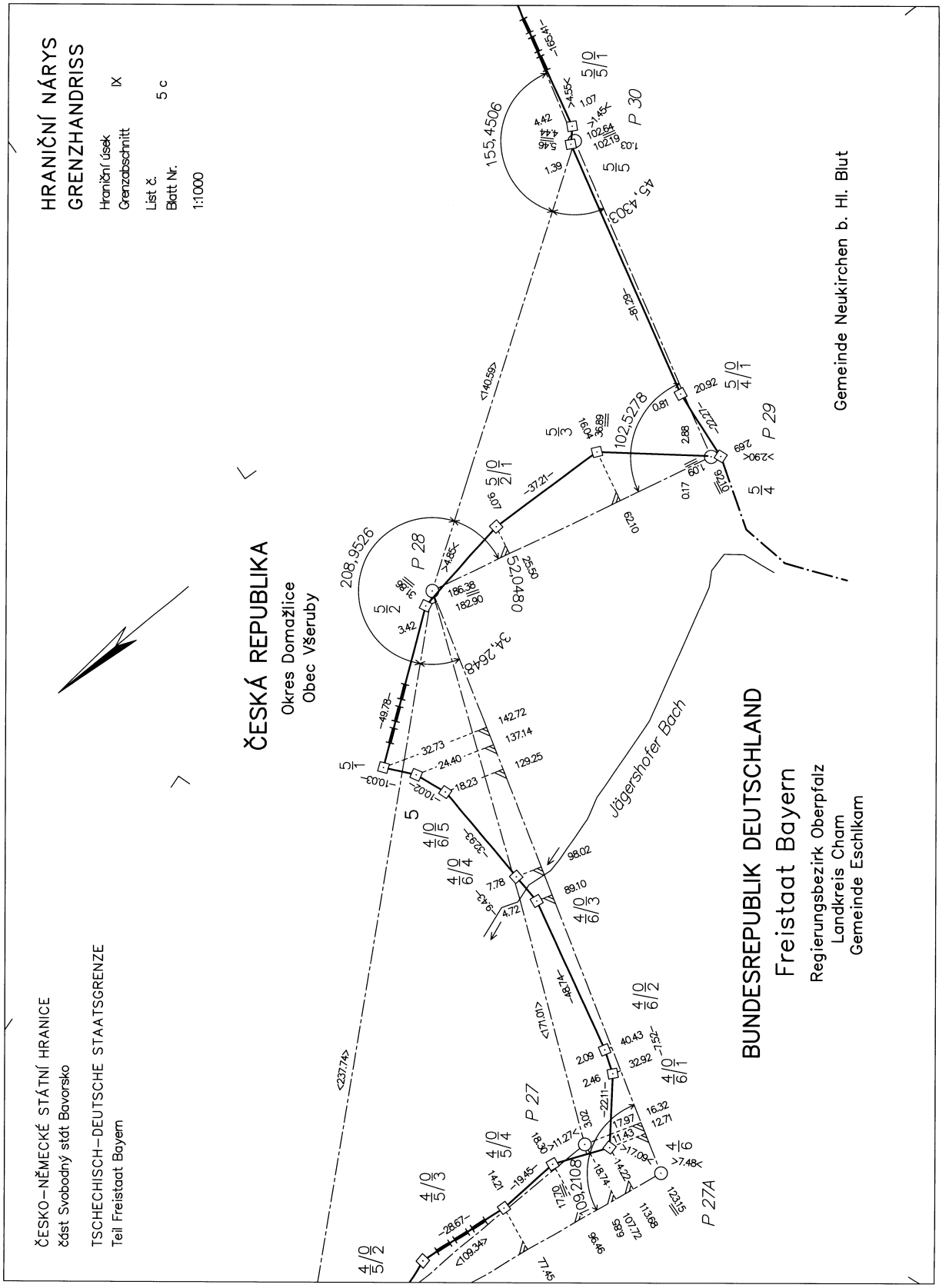
HRANIČNÍ NÁRYS
GRENZHANDRISS
Hraniční úsek IX
Grenzabschnitt
List č. 5 c
Blatt Nr.
1:1000
ČESKÁ REPUBLIKA
Okres Domažlice
Obec Všeruby
BUNDESREPUBLIK DEUTSCHLAND
Freistaat Bayern
Regierungsbezirk Oberpfalz
Landkreis Cham
Gemeinde Eschlkam
Gemeinde Neukirchen b. Hl. Blut
Jägershofer Bach
ČESKO-NĚMECKÉ STÁTNÍ HRANICE
část Svobodný stát Bavorsko
TSCHECHISCH-DEUTSCHE STAATSGRENZE
Teil Freistaat Bayern
P 27
P 27A
P 28
P 29
P 30
155,4506
208,9526
102,5278
52,0480
34,2648
45,4303

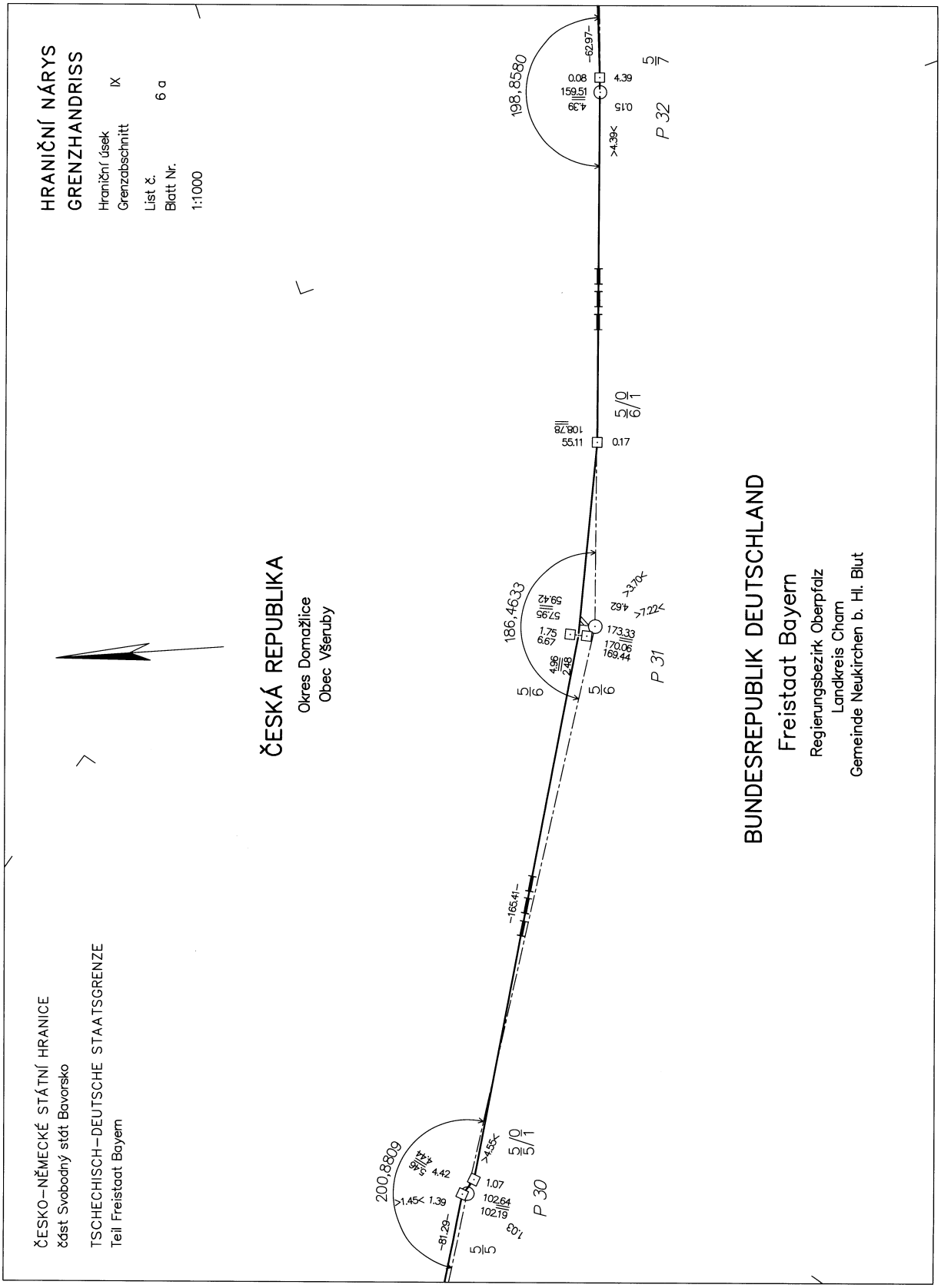
HRANIČNÍ NÁRYS
GRENZHANDRISS
Hraniční úsek IX
Grenzabschnitt
List č. 6 a
Blatt Nr.
1:1000
ČESKÁ REPUBLIKA
Okres Domažlice
Obec Všeruby
BUNDESREPUBLIK DEUTSCHLAND
Freistaat Bayern
Regierungsbezirk Oberpfalz
Landkreis Cham
Gemeinde Neukirchen b. Hl. Blut
ČESKO-NĚMECKÉ STÁTNÍ HRANICE
část Svobodný stát Bavorsko
TSCHECHISCH-DEUTSCHE STAATSGRENZE
Teil Freistaat Bayern
198,8580
186,4633
200,8809
P 32
P 31
P 30

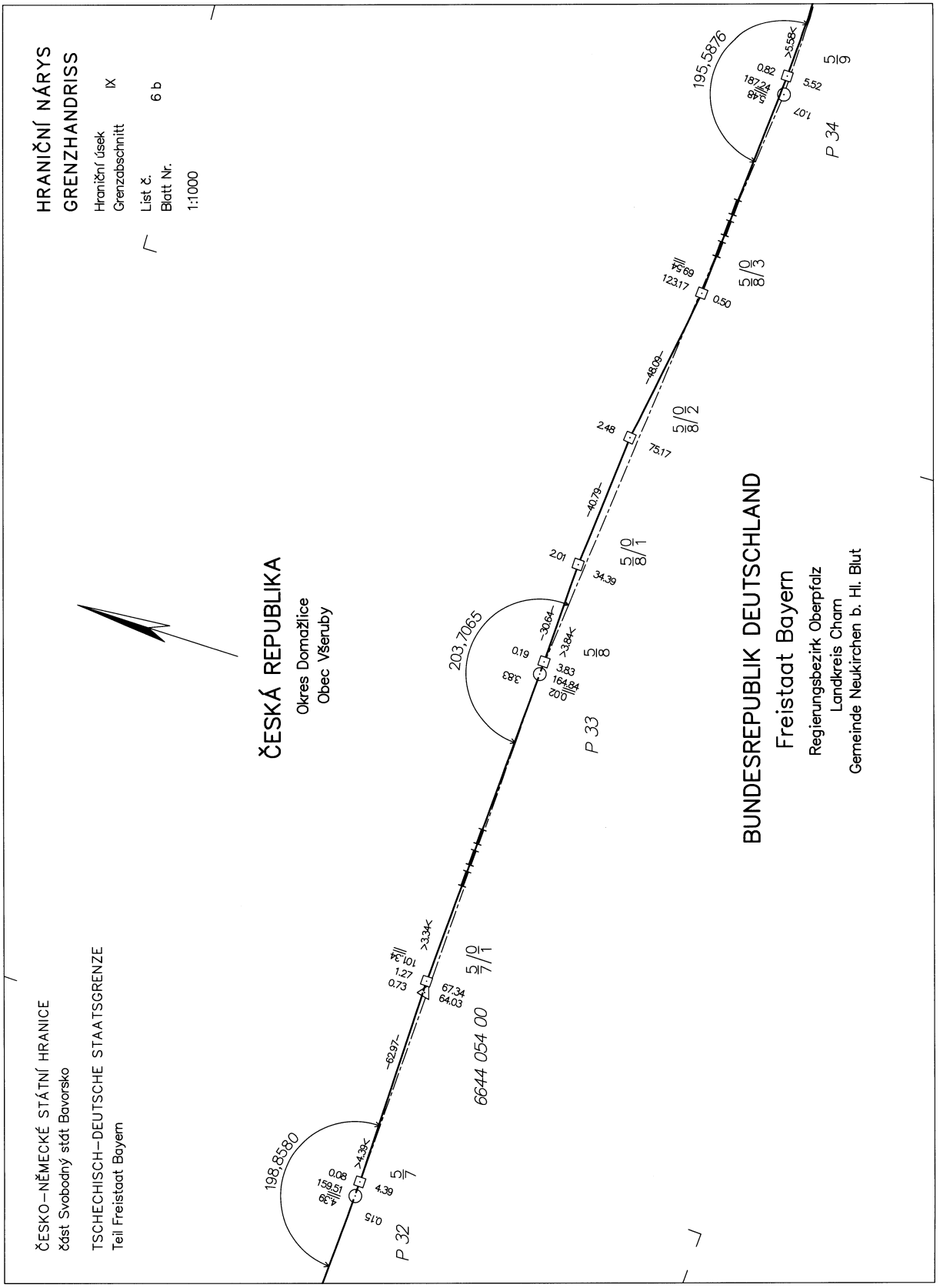
HRANIČNÍ NÁRYS
GRENZHANDRISS
Hraniční úsek
Grenzabschnitt IX
List č.
Blatt Nr. 6 b
1:1000
ČESKO–NĚMECKÉ STÁTNÍ HRANICE
část Svobodný stát Bavorsko
TSCHECHISCH–DEUTSCHE STAATSGRENZE
Teil Freistaat Bayern
ČESKÁ REPUBLIKA
Okres Domažlice
Obec Všeruby
BUNDESREPUBLIK DEUTSCHLAND
Freistaat Bayern
Regierungsbezirk Oberpfalz
Landkreis Cham
Gemeinde Neukirchen b. Hl. Blut
198,8580
203,7065
195,5876
6644 054 00
P 32
P 33
P 34

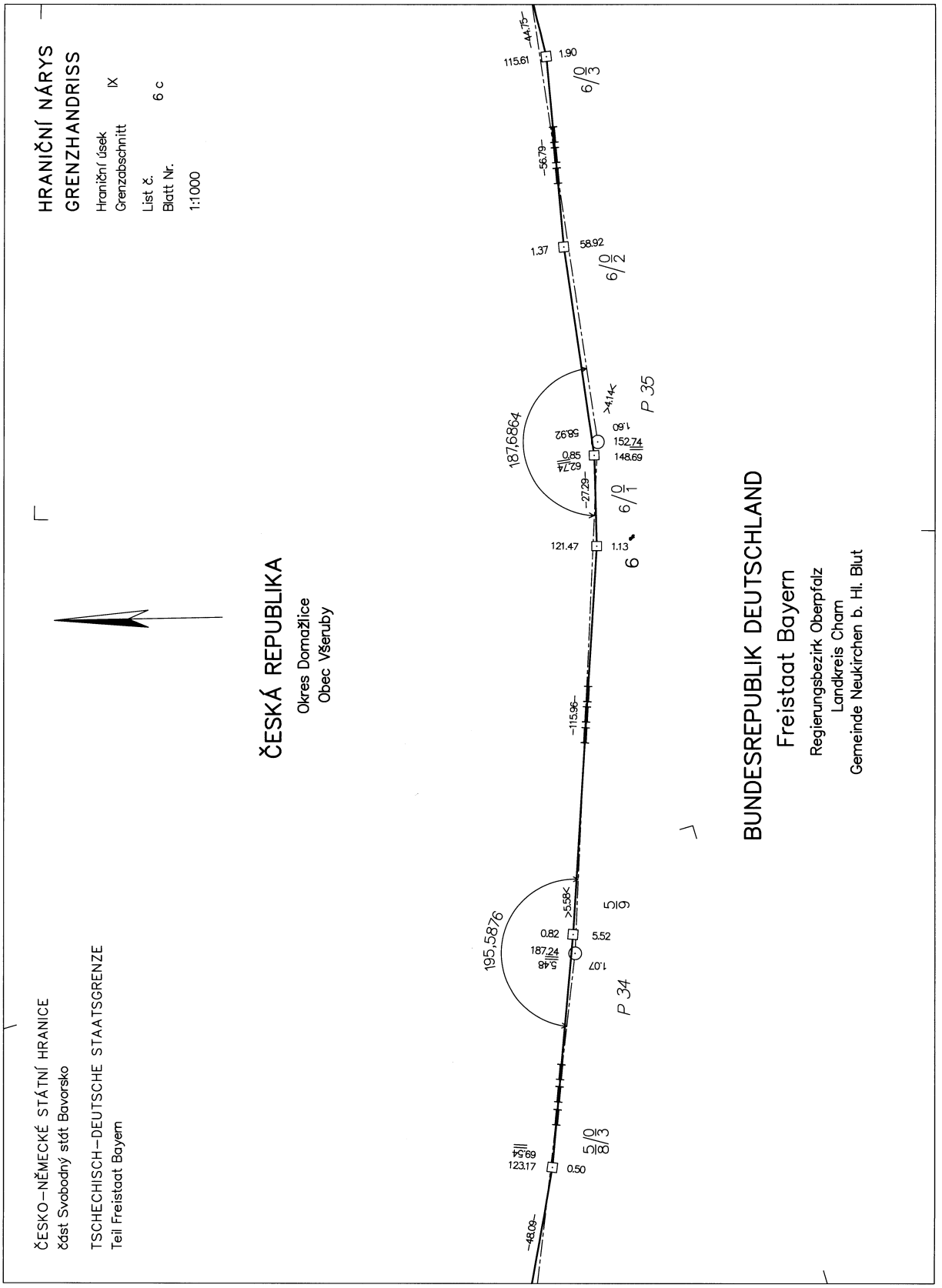
HRANIČNÍ NÁRYS
GRENZHANDRISS
Hraniční úsek IX
Grenzabschnitt
List č. 6 c
Blatt Nr.
1:1000
ČESKÁ REPUBLIKA
Okres Domažlice
Obec Všeruby
BUNDESREPUBLIK DEUTSCHLAND
Freistaat Bayern
Regierungsbezirk Oberpfalz
Landkreis Cham
Gemeinde Neukirchen b. Hl. Blut
ČESKO–NĚMECKÉ STÁTNÍ HRANICE
část Svobodný stát Bavorsko
TSCHECHISCH–DEUTSCHE STAATSGRENZE
Teil Freistaat Bayern
P 35
P 34
187,6864
195,5876
115.61
1.90
1.37
58.92
121.47
1.13
0.82
5.52
0.50
123.17

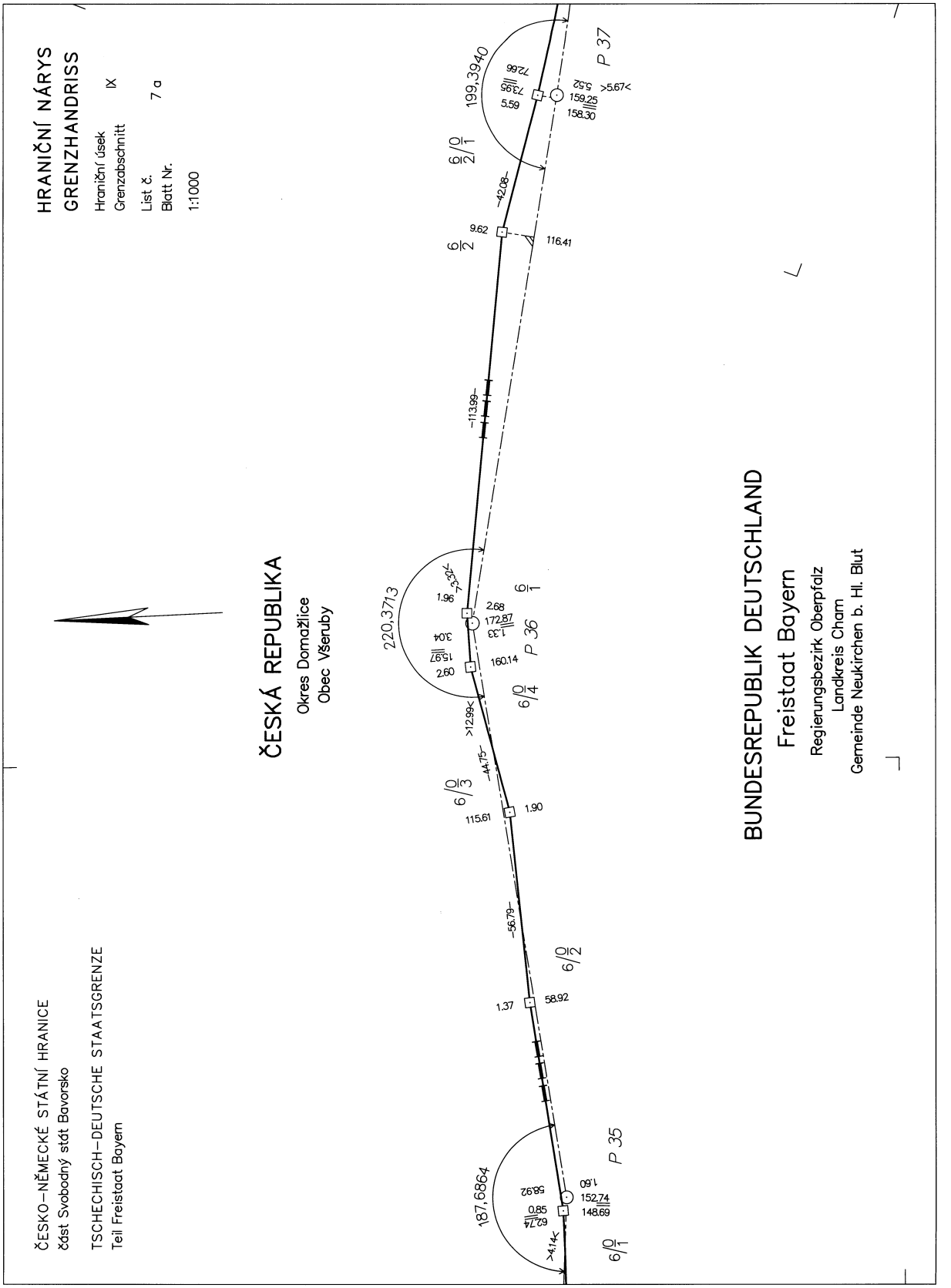
HRANIČNÍ NÁRYS
GRENZHANDRISS
Hraniční úsek IX
Grenzabschnitt
List č. 7 a
Blatt Nr.
1:1000
ČESKÁ REPUBLIKA
Okres Domažlice
Obec Všeruby
BUNDESREPUBLIK DEUTSCHLAND
Freistaat Bayern
Regierungsbezirk Oberpfalz
Landkreis Cham
Gemeinde Neukirchen b. Hl. Blut
ČESKO-NĚMECKÉ STÁTNÍ HRANICE
část Svobodný stát Bavorsko
TSCHECHISCH-DEUTSCHE STAATSGRENZE
Teil Freistaat Bayern
P 37
P 36
P 35
199,3940
220,3713
187,6864
116.41
160.14
115.61
58.92
152.74
148.69
158.30
159.25
172.87
152.74
1.90
1.37
2.68
2.60
9.62
5.59
5.52
>5.67<
>12.99<
>4.14<
-42.08-
-113.99-
-44.75-
-56.79-

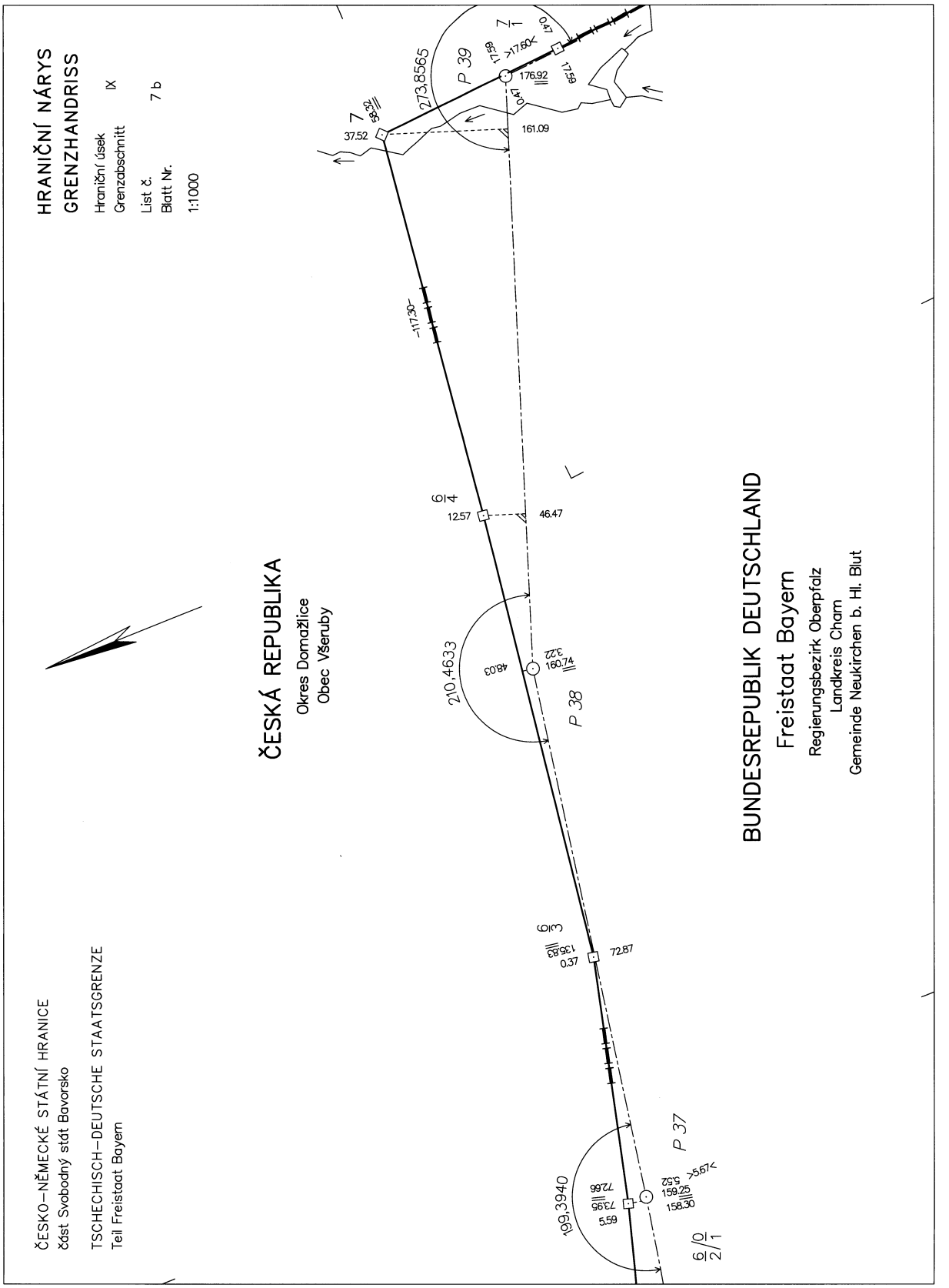
HRANIČNÍ NÁRYS
GRENZHANDRISS
Hraniční úsek IX
Grenzabschnitt
List č. 7 b
Blatt Nr.
1:1000
ČESKÁ REPUBLIKA
Okres Domažlice
Obec Všeruby
BUNDESREPUBLIK DEUTSCHLAND
Freistaat Bayern
Regierungsbezirk Oberpfalz
Landkreis Cham
Gemeinde Neukirchen b. Hl. Blut
ČESKO-NĚMECKÉ STÁTNÍ HRANICE
část Svobodný stát Bavorsko
TSCHECHISCH-DEUTSCHE STAATSGRENZE
Teil Freistaat Bayern
P 39
P 38
P 37
273,8565
210,4633
199,3940
37.52
161.09
176.92
12.57
46.47
48.03
160.74
135.83
72.87
0.37
5.59
73.95
72.66
159.25
158.30
5.52
17.59
17.59
0.47
0.47
-117.30-
7
7/1
6/4
6/3
6/0/2/1

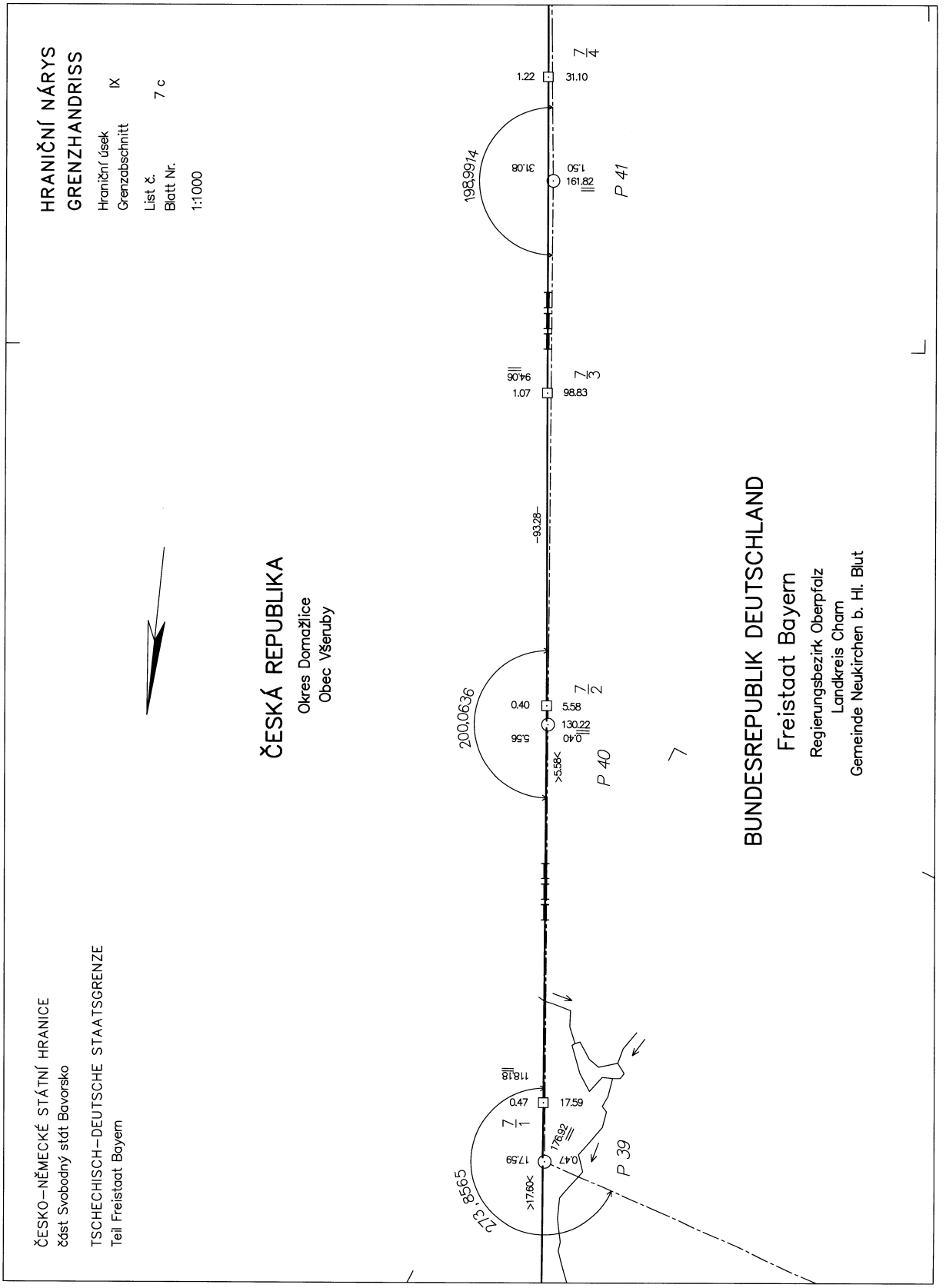
HRANIČNÍ NÁRYS
GRENZHANDRISS
Hraniční úsek IX
Grenzabschnitt
List č. 7 c
Blatt Nr.
1:1000
ČESKÁ REPUBLIKA
Okres Domažlice
Obec Všeruby
BUNDESREPUBLIK DEUTSCHLAND
Freistaat Bayern
Regierungsbezirk Oberpfalz
Landkreis Cham
Gemeinde Neukirchen b. Hl. Blut
ČESKO–NĚMECKÉ STÁTNÍ HRANICE
část Svobodný stát Bavorsko
TSCHECHISCH–DEUTSCHE STAATSGRENZE
Teil Freistaat Bayern
198,9914
200,0636
273,8565
P 41
P 40
P 39
1.22
31.10
31.08
1.50
161.82
94.06
1.07
98.83
93.28
0.40
5.58
130.22
5.56
0.40
>5.58<
118.18
0.47
17.59
176.92
17.59
0.47
>17.60<

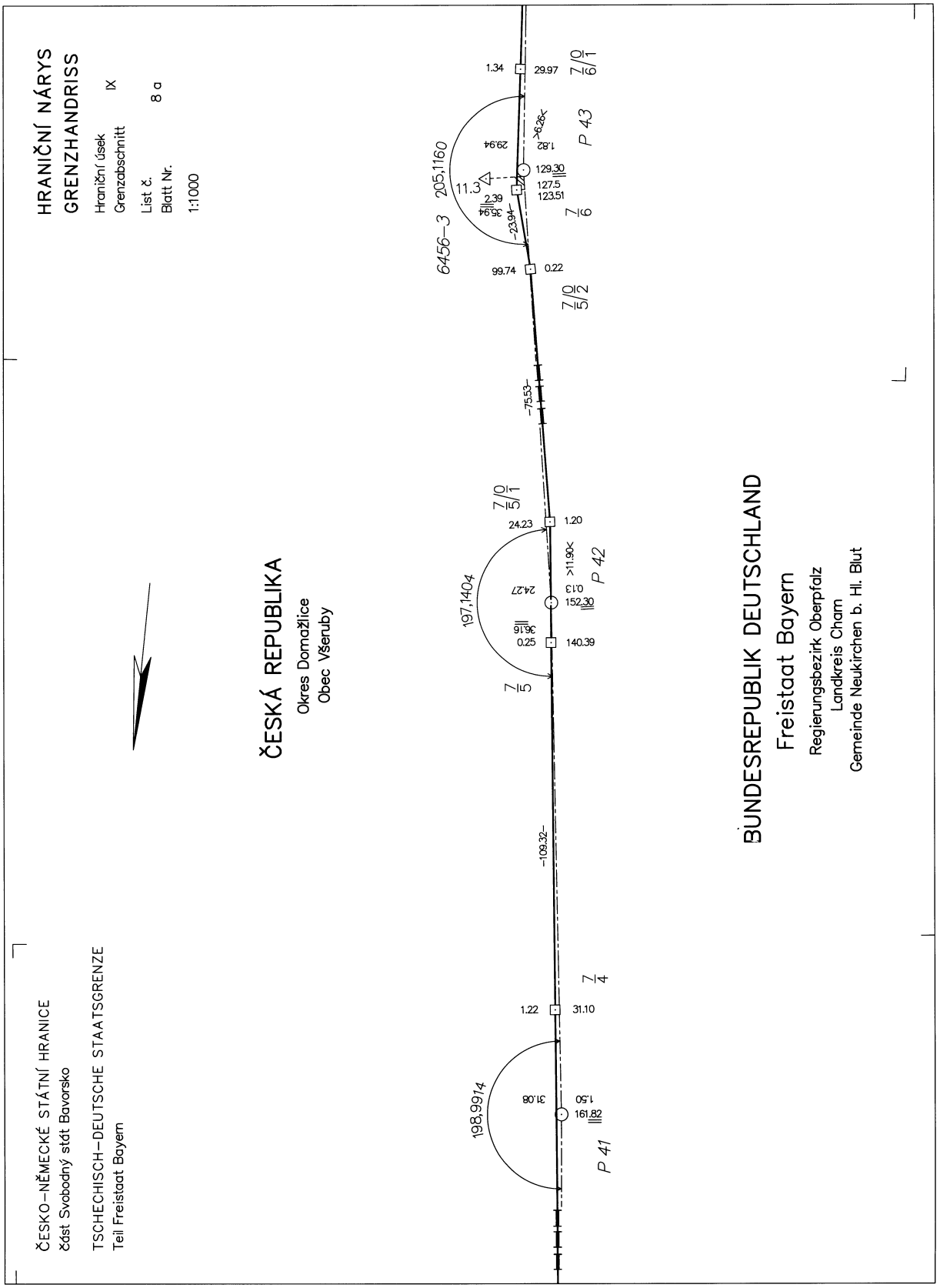
HRANIČNÍ NÁRYS
GRENZHANDRISS
Hraniční úsek IX
Grenzabschnitt
List č. 8 a
Blatt Nr.
1:1000
ČESKÁ REPUBLIKA
Okres Domažlice
Obec Všeruby
BUNDESREPUBLIK DEUTSCHLAND
Freistaat Bayern
Regierungsbezirk Oberpfalz
Landkreis Cham
Gemeinde Neukirchen b. Hl. Blut
ČESKO-NĚMECKÉ STÁTNÍ HRANICE
část Svobodný stát Bavorsko
TSCHECHISCH-DEUTSCHE STAATSGRENZE
Teil Freistaat Bayern
P 41
P 42
P 43
198,9914
197,1404
205,1160
6456-3
11.3
-109.32-
-75.53-
-23.94-
-6.26-
1.34
29.97
29.94
1.82
129.30
127.5
123.51
2.39
35.94
99.74
0.22
24.23
1.20
24.27
0.13
152.30
36.16
0.25
140.39
1.22
31.10
31.08
1.50
161.82

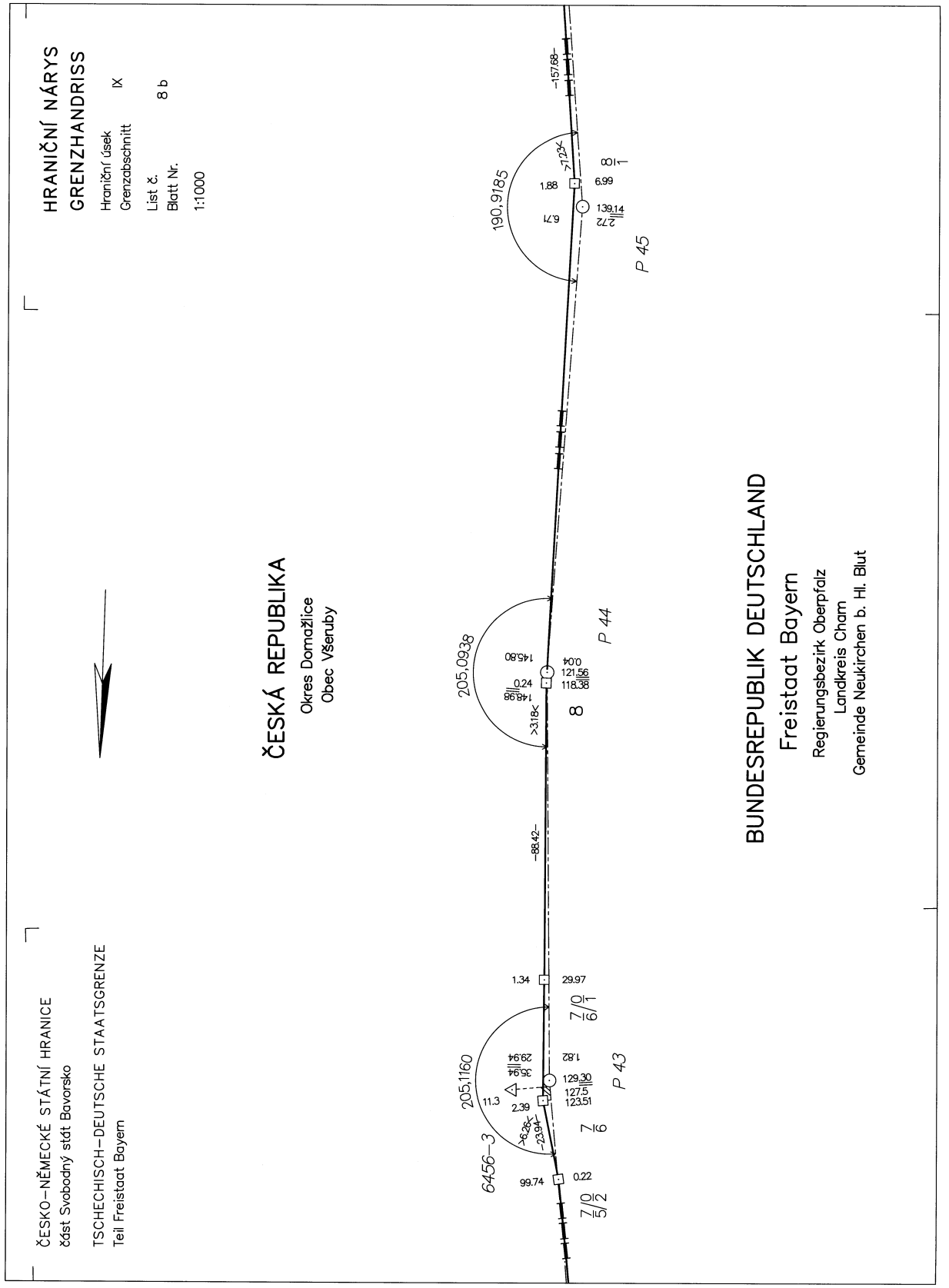
HRANIČNÍ NÁRYS
GRENZHANDRISS
Hraniční úsek IX
Grenzabschnitt
List č. 8 b
Blatt Nr.
1:1000
ČESKÁ REPUBLIKA
Okres Domažlice
Obec Všeruby
BUNDESREPUBLIK DEUTSCHLAND
Freistaat Bayern
Regierungsbezirk Oberpfalz
Landkreis Cham
Gemeinde Neukirchen b. Hl. Blut
ČESKO–NĚMECKÉ STÁTNÍ HRANICE
část Svobodný stát Bavorsko
TSCHECHISCH–DEUTSCHE STAATSGRENZE
Teil Freistaat Bayern
P 45
P 44
P 43
190,9185
205,0938
205,1160
6456–3

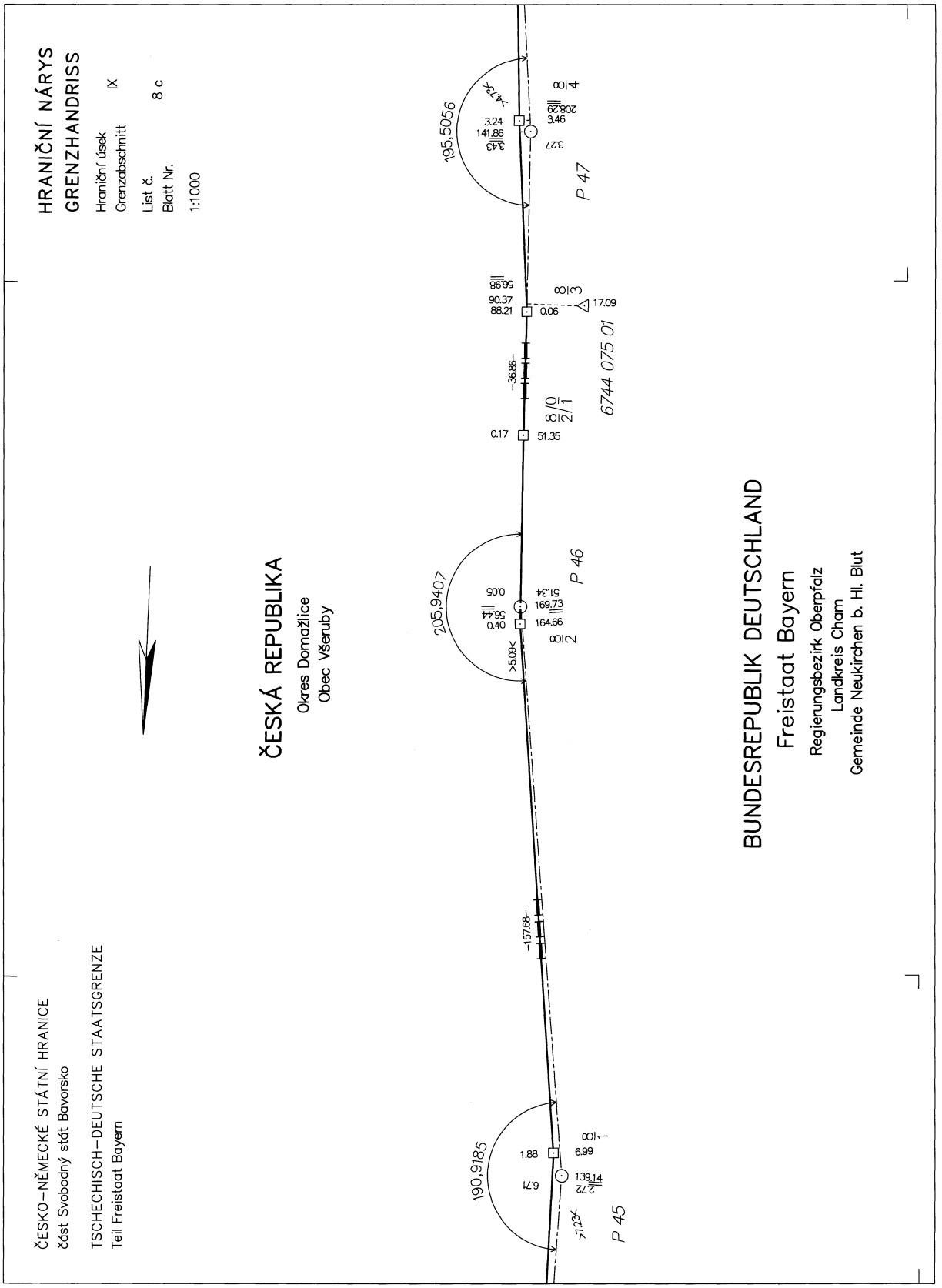
HRANIČNÍ NÁRYS
GRENZHANDRISS
Hraniční úsek IX
Grenzabschnitt
List č. 8 c
Blatt Nr.
1:1000
ČESKÁ REPUBLIKA
Okres Domažlice
Obec Všeruby
BUNDESREPUBLIK DEUTSCHLAND
Freistaat Bayern
Regierungsbezirk Oberpfalz
Landkreis Cham
Gemeinde Neukirchen b. Hl. Blut
ČESKO–NĚMECKÉ STÁTNÍ HRANICE
čdst Svobodný stát Bavorsko
TSCHECHISCH–DEUTSCHE STAATSGRENZE
Teil Freistaat Bayern
P 45
P 46
P 47
6744 075 01
190,9185
205,9407
195,5056


HRANIČNÍ NÁRYS
GRENZHANDRISS
Hraniční úsek IX
Grenzabschnitt
List č. 9 a
Blatt Nr.
1:1000
ČESKÁ REPUBLIKA
Okres Domažlice
Obec Všeruby
BUNDESREPUBLIK DEUTSCHLAND
Freistaat Bayern
Regierungsbezirk Oberpfalz
Landkreis Cham
Gemeinde Neukirchen b. Hl. Blut
ČESKO-NĚMECKÉ STÁTNÍ HRANICE
část Svobodný stát Bavorsko
TSCHECHISCH-DEUTSCHE STAATSGRENZE
Teil Freistaat Bayern
Lesní potok
Saumühlbach
202,2559
206,1691
195,5056
P 49
P 48
P 47
-56.56
45.00
0.48
3.10
44.89
166.84
3.24
141.86
3.43
3.27
3.46
208.29
2.06
103.79
101.54
2.00
73.14
70.93

NĚMECKO–ČESKÉ STÁTNÍ HRANICE
část Svobodný stát Bavorsko

DEUTSCH–TSCHECHISCHE STAATSGRENZE
Teil Freistaat Bayern

HRANIČNÍ NÁRYS
GRENZHANDRISS

Hraniční úsek / Grenzabschnitt: IX

List č. / Blatt Nr.: 9 b

1:1000

ČESKÁ REPUBLIKA

Okres Domažlice
Obec Všeruby

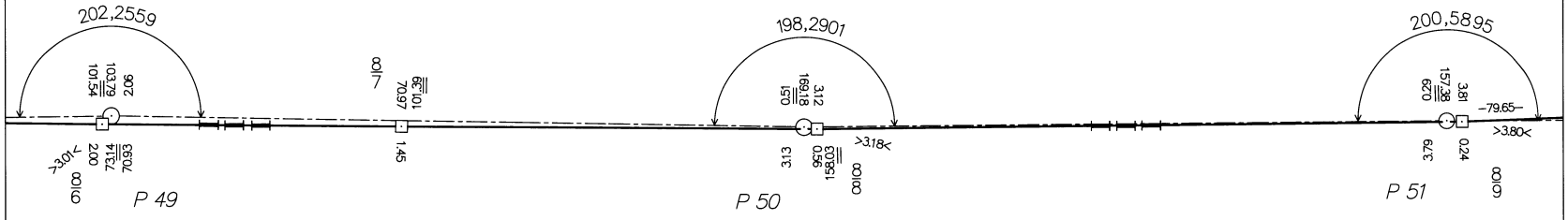

BUNDESREPUBLIK DEUTSCHLAND

Freistaat Bayern

Regierungsbezirk Oberpfalz
Landkreis Cham
Gemeinde Neukirchen b. Hl. Blut

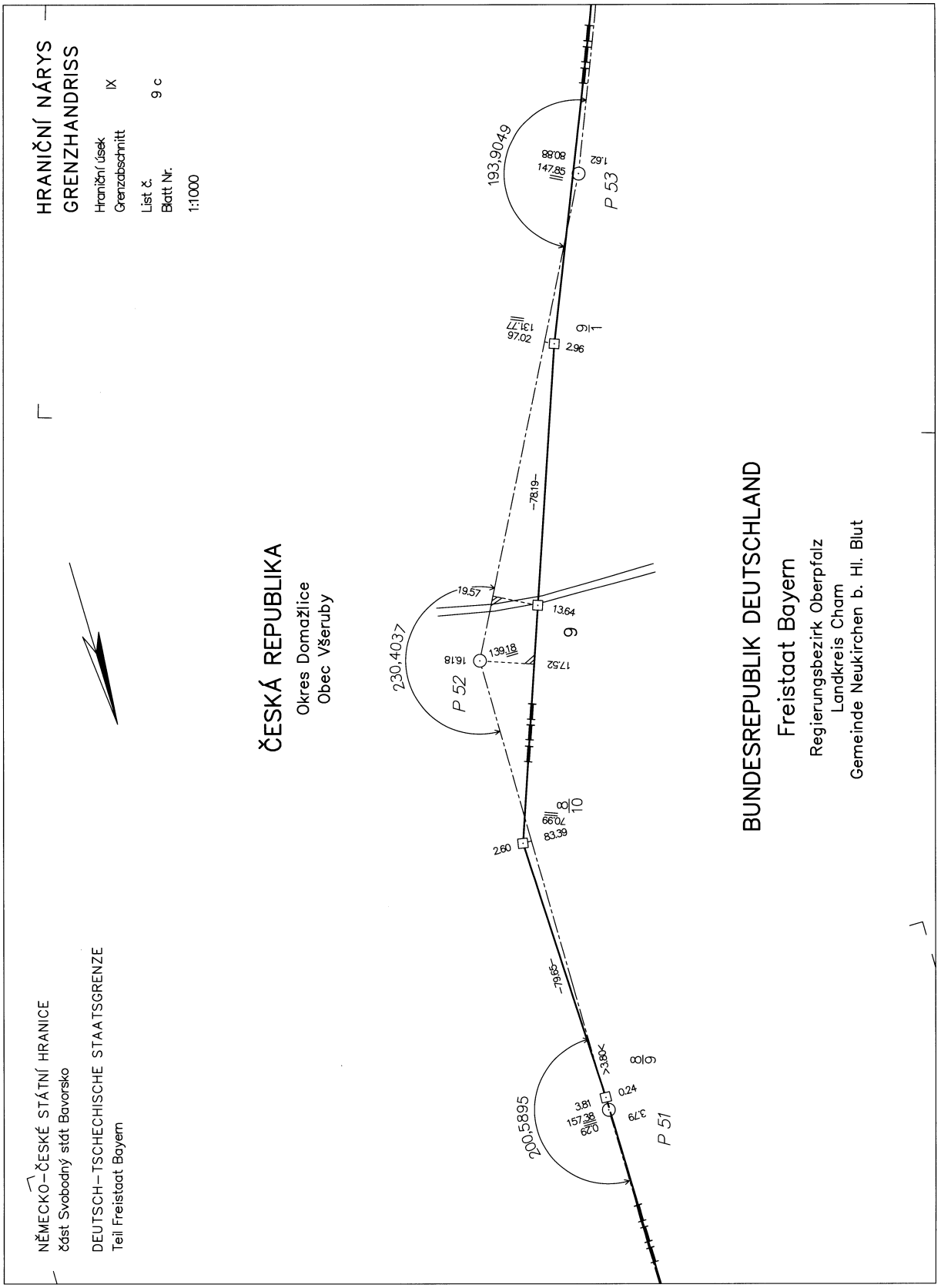
HRANIČNÍ NÁRYS
GRENZHANDRISS
Hraniční úsek
Grenzabschnitt
IX
List č.
Blatt Nr.
9 c
1:1000
ČESKÁ REPUBLIKA
Okres Domažlice
Obec Všeruby
BUNDESREPUBLIK DEUTSCHLAND
Freistaat Bayern
Regierungsbezirk Oberpfalz
Landkreis Cham
Gemeinde Neukirchen b. Hl. Blut
NĚMECKO–ČESKÉ STÁTNÍ HRANICE
část Svobodný stát Bavorsko
DEUTSCH–TSCHECHISCHE STAATSGRENZE
Teil Freistaat Bayern
193,9049
P 53
230,4037
P 52
200,5895
P 51
-78.19-
-79.65-
19.57
13.64
16.18
139.18
17.52
2.96
2.60
83.39
3.79
0.24
3.81
157.38
0.29
>3.80<
1.62
147.85
80.88
131.77
97.02
70.99
9
8/10
8/9
9/1

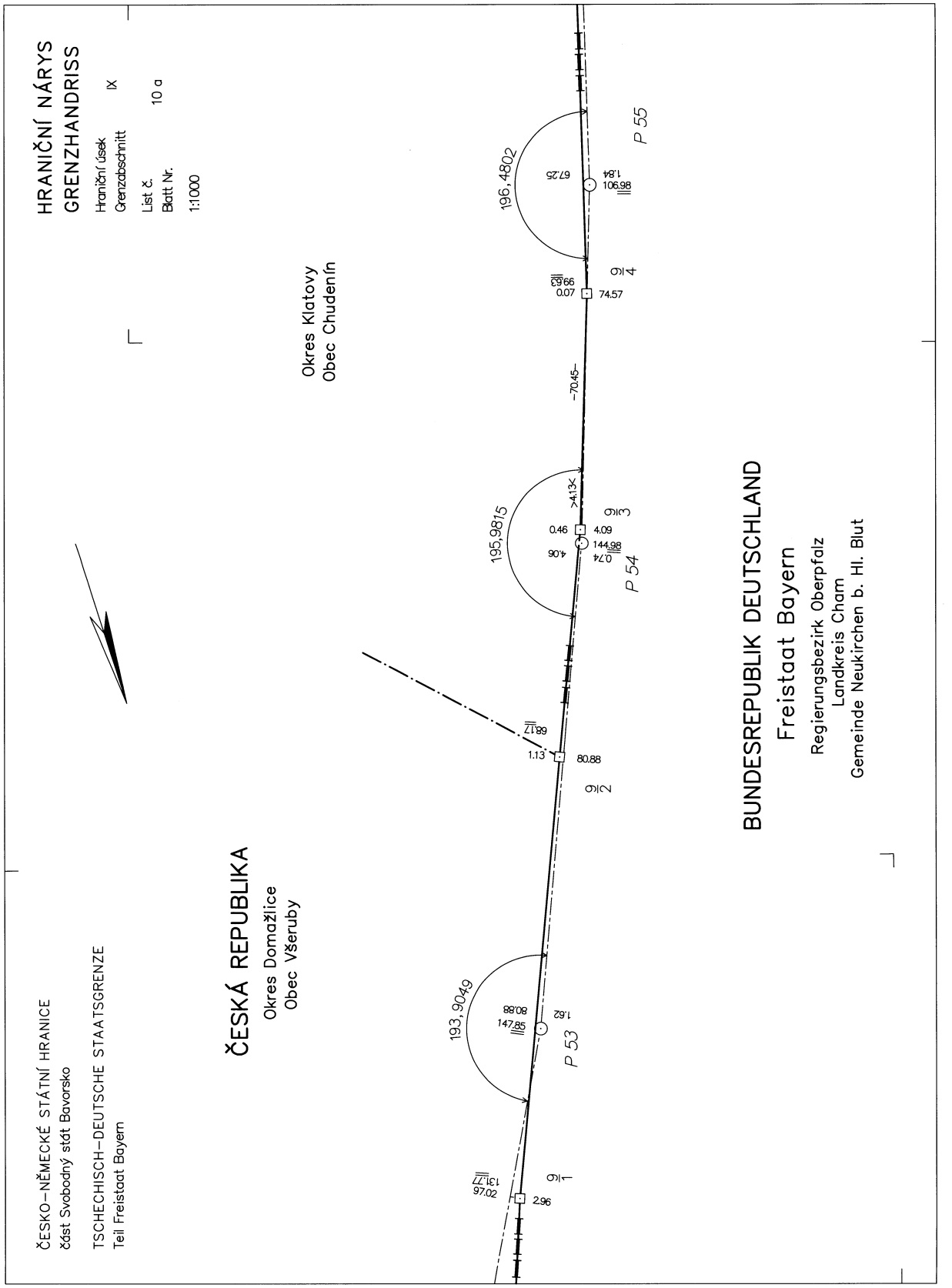
HRANIČNÍ NÁRYS
GRENZHANDRISS
Hraniční úsek
Grenzabschnitt IX
List č.
Blatt Nr. 10 a
1:1000
ČESKO-NĚMECKÉ STÁTNÍ HRANICE
část Svobodný stát Bavorsko
TSCHECHISCH-DEUTSCHE STAATSGRENZE
Teil Freistaat Bayern
ČESKÁ REPUBLIKA
Okres Domažlice
Obec Všeruby
Okres Klatovy
Obec Chudenín
BUNDESREPUBLIK DEUTSCHLAND
Freistaat Bayern
Regierungsbezirk Oberpfalz
Landkreis Cham
Gemeinde Neukirchen b. Hl. Blut
P 53
P 54
P 55
193,9049
195,9815
196,4802
2.96
97.02
131.77
1.62
80.88
147.85
80.88
1.13
68.17
4.06
0.74
144.98
0.46
4.09
>4.13<
-70.45-
0.07
74.57
99.63
67.25
1.84
106.98

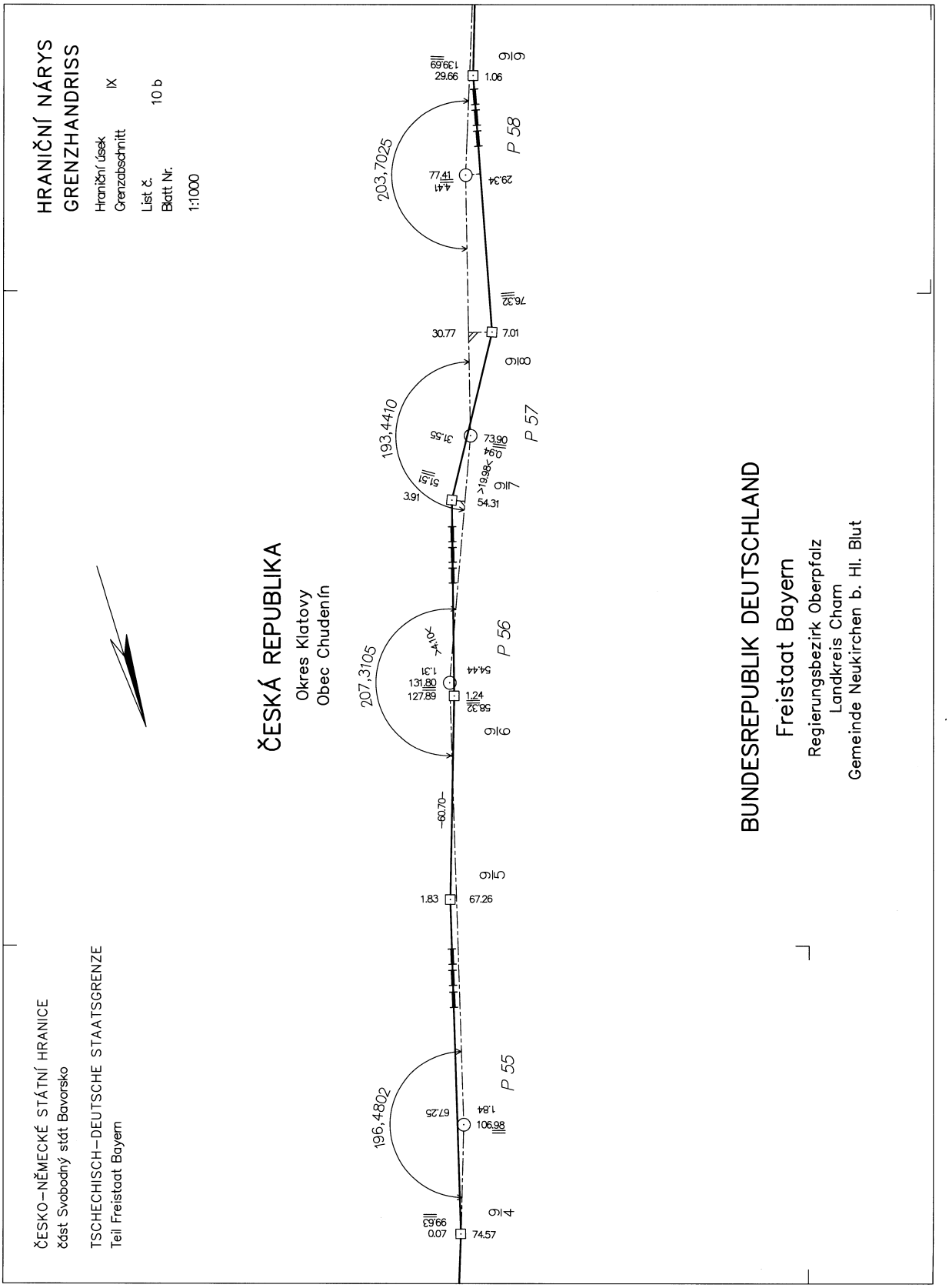
HRANIČNÍ NÁRYS
GRENZHANDRISS
Hraniční úsek
Grenzabschnitt IX
List č.
Blatt Nr. 10 b
1:1000
ČESKÁ REPUBLIKA
Okres Klatovy
Obec Chudenín
BUNDESREPUBLIK DEUTSCHLAND
Freistaat Bayern
Regierungsbezirk Oberpfalz
Landkreis Cham
Gemeinde Neukirchen b. Hl. Blut
ČESKO-NĚMECKÉ STÁTNÍ HRANICE
část Svobodný stát Bavorsko
TSCHECHISCH-DEUTSCHE STAATSGRENZE
Teil Freistaat Bayern
P 55
P 56
P 57
P 58
196,4802
207,3105
193,4410
203,7025
0.07
74.57
99.63
67.25
1.84
106.98
1.83
67.26
-60.70-
131.80
127.89
1.31
54.44
1.24
58.32
>4.10<
3.91
54.31
51.51
>19.98<
31.55
73.90
0.94
30.77
7.01
76.32
4.41
29.34
77.41
29.66
1.06
139.69

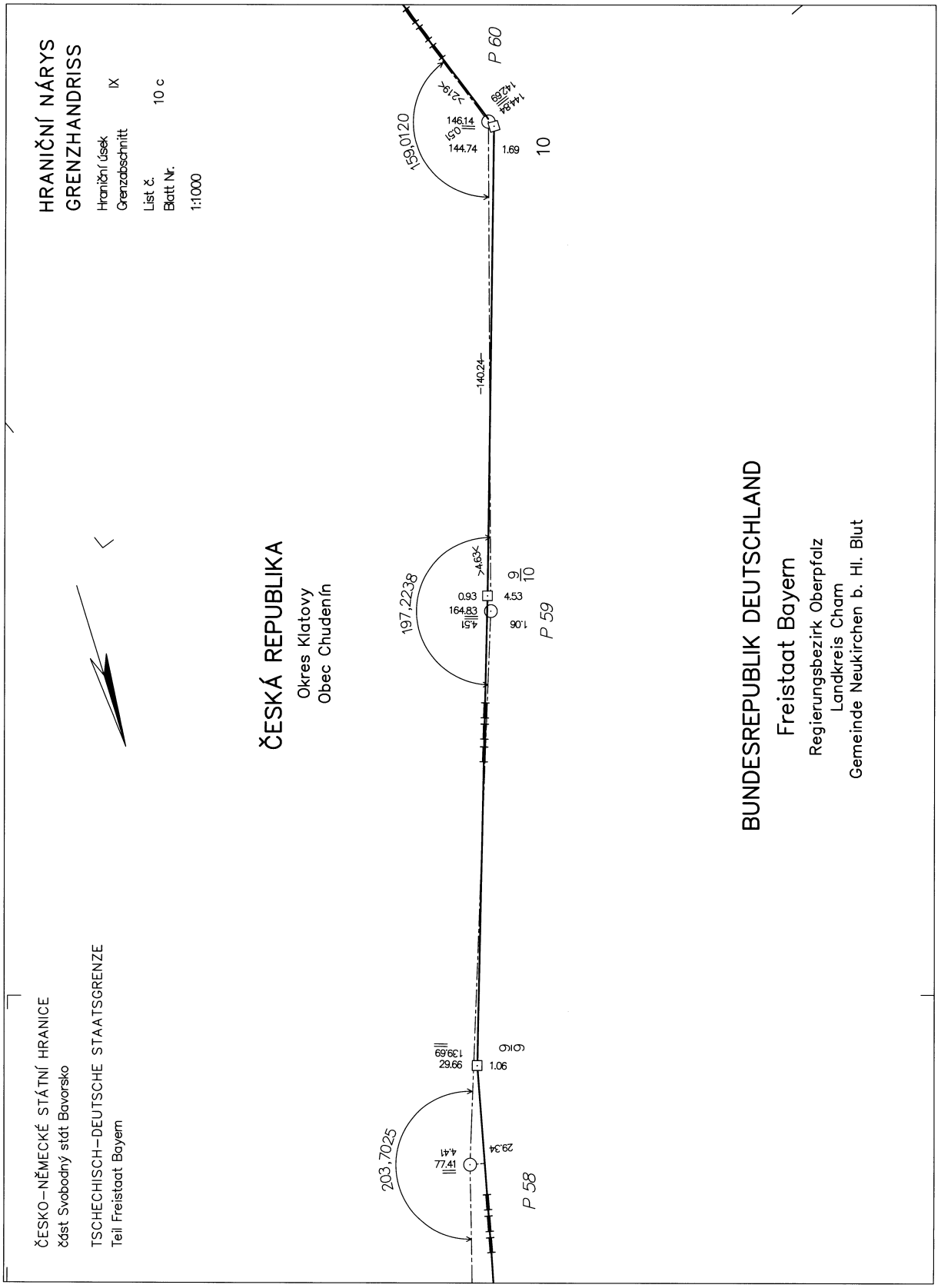
HRANIČNÍ NÁRYS
GRENZHANDRISS
Hraniční úsek
Grenzabschnitt IX
List č.
Blatt Nr. 10 c
1:1000
ČESKÁ REPUBLIKA
Okres Klatovy
Obec Chudenín
BUNDESREPUBLIK DEUTSCHLAND
Freistaat Bayern
Regierungsbezirk Oberpfalz
Landkreis Cham
Gemeinde Neukirchen b. Hl. Blut
ČESKO-NĚMECKÉ STÁTNÍ HRANICE
část Svobodný stát Bavorsko
TSCHECHISCH-DEUTSCHE STAATSGRENZE
Teil Freistaat Bayern
P 60
P 59
P 58
159,0120
197,2238
203,7025
146.14
144.74
1.69
10
0.93
4.53
164.83
1.06
29.66
1.06
77.41
29.34
140.24

ČESKO–NĚMECKÉ STÁTNÍ HRANICE
část Svobodný stát Bavorsko

TSCHECHISCH–DEUTSCHE STAATSGRENZE
Teil Freistaat Bayern

HRANIČNÍ NÁRYS
GRENZHANDRISS

Hraniční úsek / Grenzabschnitt: IX

List č. / Blatt Nr.: 11 a

1:1000

ČESKÁ REPUBLIKA

Okres Klatovy
Obec Chudenín

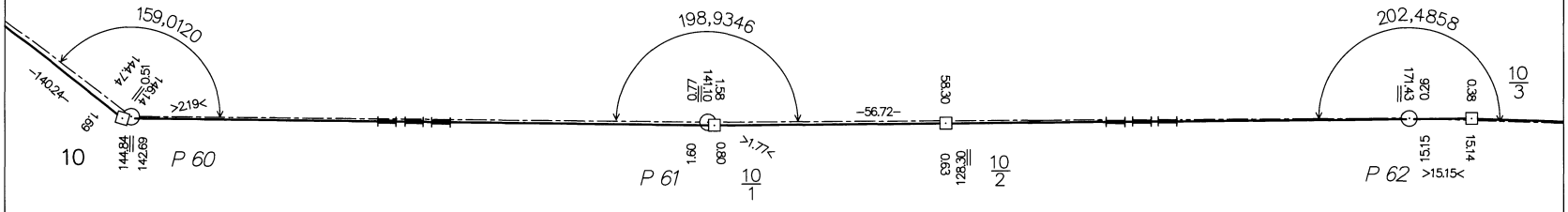

BUNDESREPUBLIK DEUTSCHLAND

Freistaat Bayern
Regierungsbezirk Oberpfalz
Landkreis Cham
Gemeinde Neukirchen b. Hl. Blut

ČESKO–NĚMECKÉ STÁTNÍ HRANICE
část Svobodný stát Bavorsko

TSCHECHISCH–DEUTSCHE STAATSGRENZE
Teil Freistaat Bayern

HRANIČNÍ NÁRYS
GRENZHANDRISS

Hraniční úsek / Grenzabschnitt: IX

List č. / Blatt Nr.: 11 b

1:1000

ČESKÁ REPUBLIKA

Okres Klatovy
Obec Chudenín

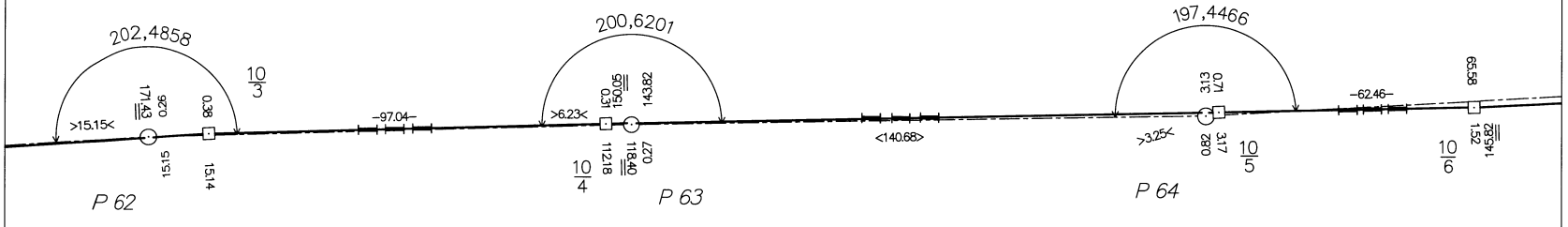

BUNDESREPUBLIK DEUTSCHLAND

Freistaat Bayern
Regierungsbezirk Oberpfalz
Landkreis Cham
Gemeinde Neukirchen b. Hl. Blut

ČESKO–NĚMECKÉ STÁTNÍ HRANICE
část Svobodný stát Bavorsko

TSCHECHISCH–DEUTSCHE STAATSGRENZE
Teil Freistaat Bayern

HRANIČNÍ NÁRYS
GRENZHANDRISS

Hraniční úsek / Grenzabschnitt: IX

List č. / Blatt Nr.: 11 c

1:1000

ČESKÁ REPUBLIKA

Okres Klatovy
Obec Chudenín

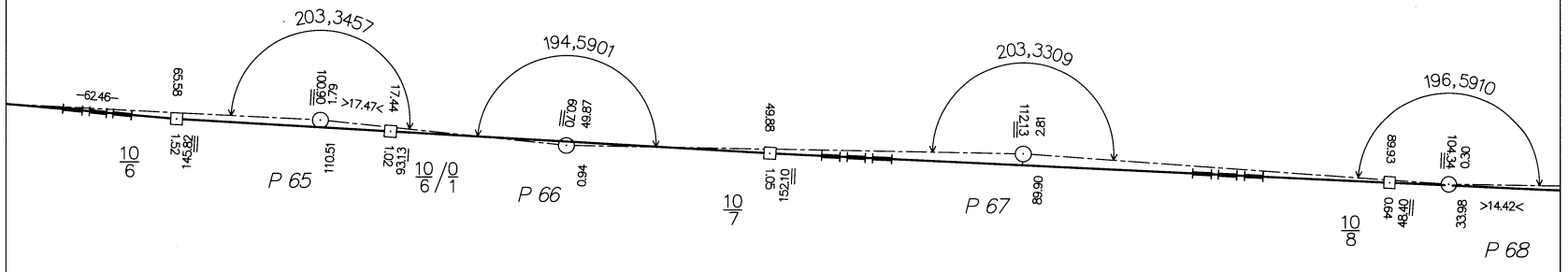

BUNDESREPUBLIK DEUTSCHLAND

Freistaat Bayern
Regierungsbezirk Oberpfalz
Landkreis Cham
Gemeinde Neukirchen b. Hl. Blut

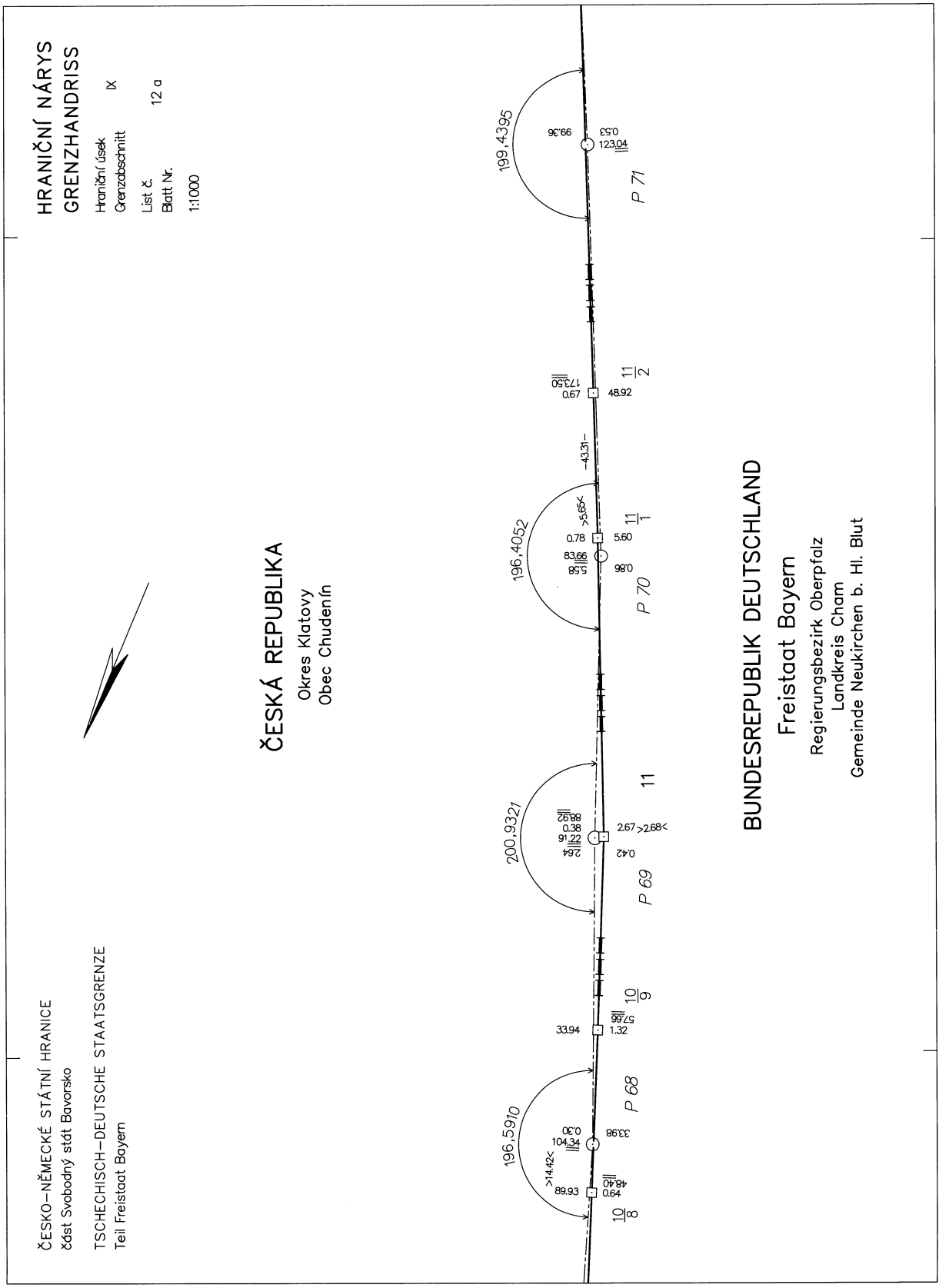
HRANIČNÍ NÁRYS
GRENZHANDRISS
Hraniční úsek IX
Grenzabschnitt
List č. 12 a
Blatt Nr.
1:1000
ČESKO–NĚMECKÉ STÁTNÍ HRANICE
část Svobodný stát Bavorsko
TSCHECHISCH–DEUTSCHE STAATSGRENZE
Teil Freistaat Bayern
ČESKÁ REPUBLIKA
Okres Klatovy
Obec Chudenín
BUNDESREPUBLIK DEUTSCHLAND
Freistaat Bayern
Regierungsbezirk Oberpfalz
Landkreis Cham
Gemeinde Neukirchen b. Hl. Blut
P 68
P 69
P 70
P 71
11
196,5910
200,9321
196,4052
199,4395


HRANIČNÍ NÁRYS
GRENZHANDRISS
Hraniční úsek IX
Grenzabschnitt
List č. 12 b
Blatt Nr.
1:1000
ČESKO-NĚMECKÉ STÁTNÍ HRANICE
část Svobodný stát Bavorsko
TSCHECHISCH-DEUTSCHE STAATSGRENZE
Teil Freistaat Bayern
ČESKÁ REPUBLIKA
Okres Klatovy
Obec Chudenín
BUNDESREPUBLIK DEUTSCHLAND
Freistaat Bayern
Regierungsbezirk Oberpfalz
Landkreis Cham
Gemeinde Neukirchen b. Hl. Blut
199,4395
99.36
0.53
123.04
P 71
11/3
99.36
0.53
73.73
204,5697
9.38
0.46
9.32
1.06
163.78
>9.39<
P 72
11/4
199,3488
0.34
189.03
192.84
0.35
159.46
155.66
>3.82<
P 73
11/5
146.28
Bärenlochbach

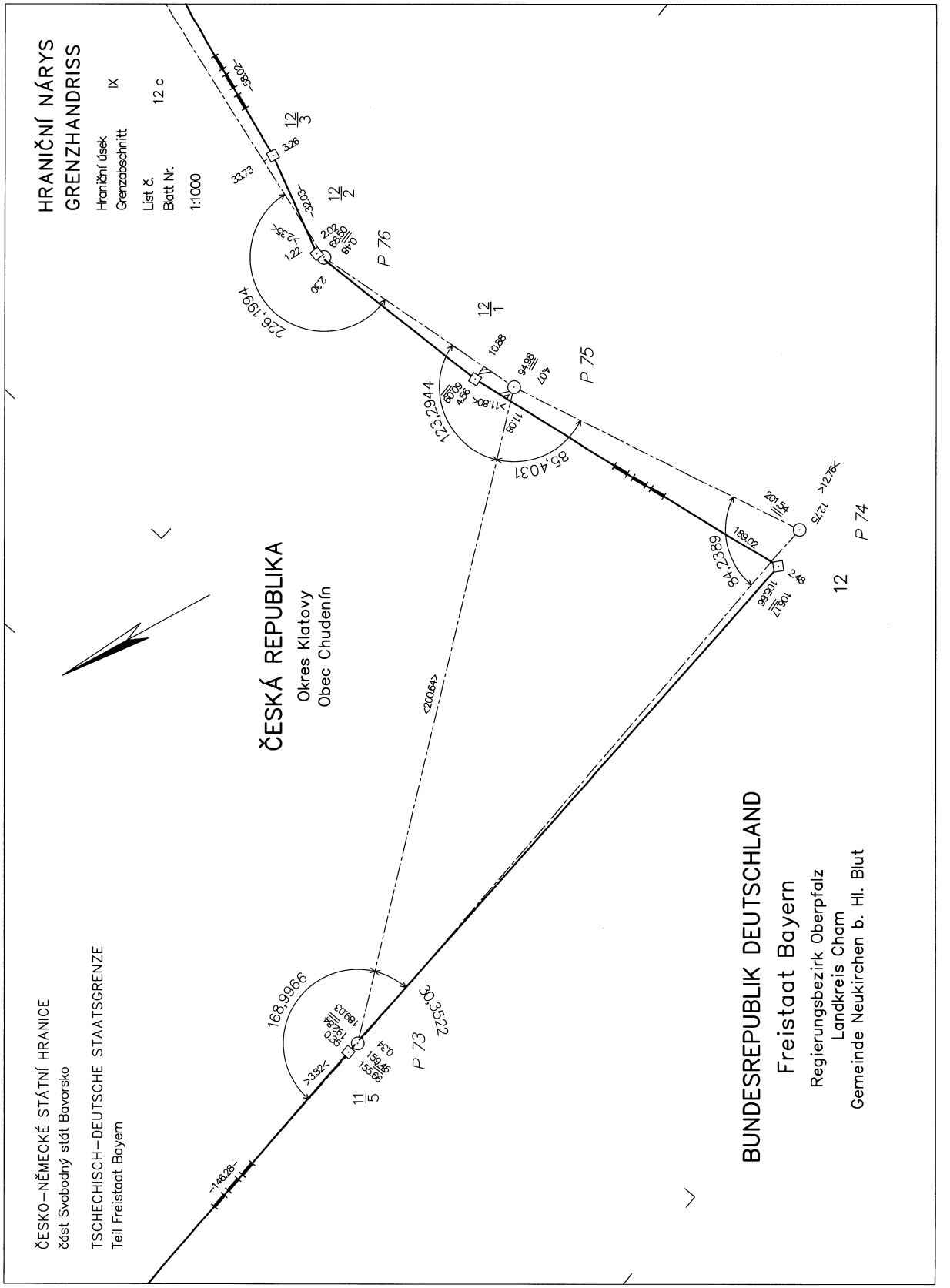
HRANIČNÍ NÁRYS
GRENZHANDRISS
Hraniční úsek IX
Grenzabschnitt
List č. 12 c
Blatt Nr.
1:1000
ČESKÁ REPUBLIKA
Okres Klatovy
Obec Chudenín
BUNDESREPUBLIK DEUTSCHLAND
Freistaat Bayern
Regierungsbezirk Oberpfalz
Landkreis Cham
Gemeinde Neukirchen b. Hl. Blut
ČESKO-NĚMECKÉ STÁTNÍ HRANICE
část Svobodný stát Bavorsko
TSCHECHISCH-DEUTSCHE STAATSGRENZE
Teil Freistaat Bayern
P 73
P 74
P 75
P 76
226,1994
123,2944
85,4031
84,2389
168,9966
30,3522

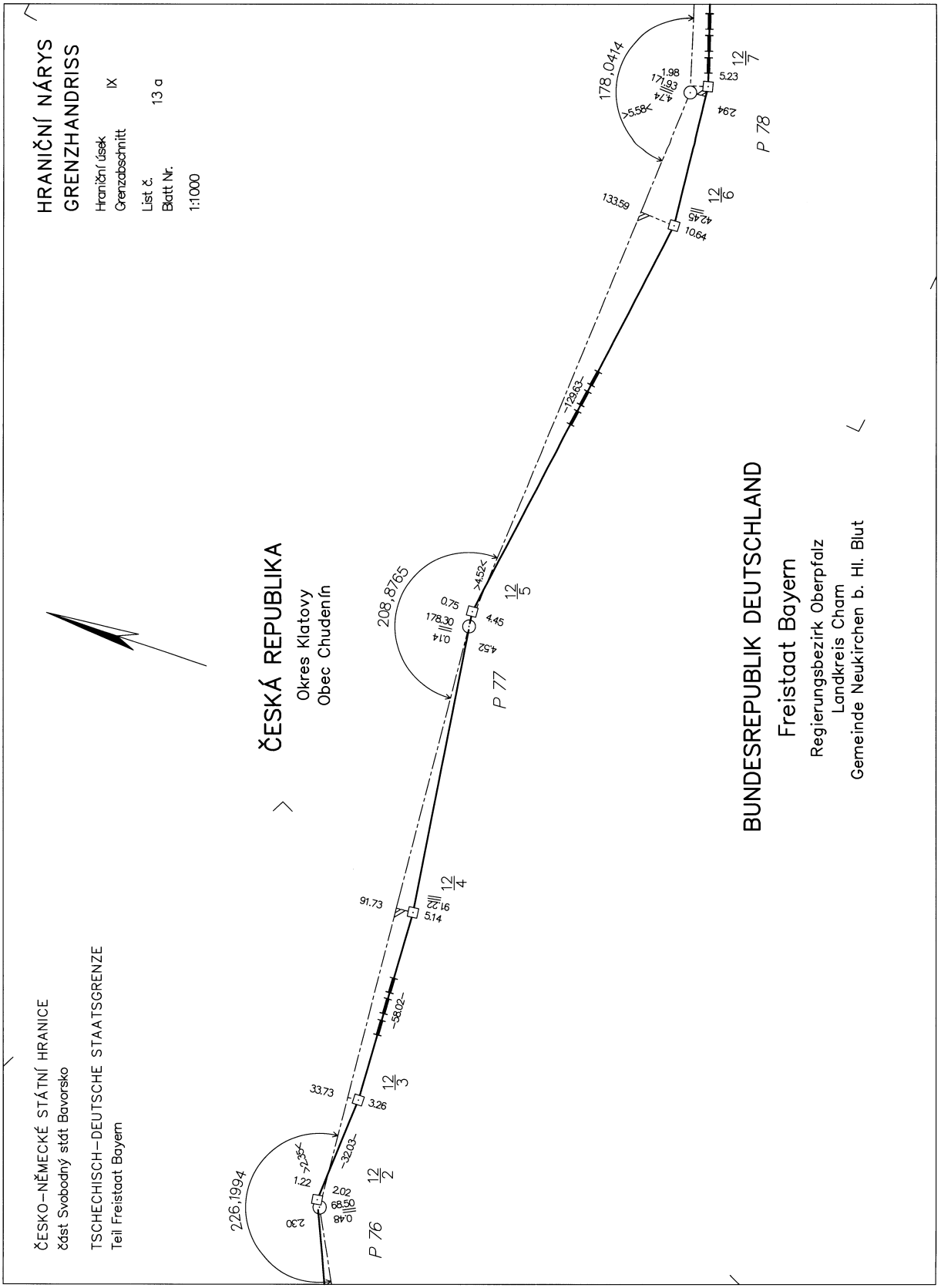
HRANIČNÍ NÁRYS
GRENZHANDRISS
Hraniční úsek IX
Grenzabschnitt
List č. 13 a
Blatt Nr.
1:1000
ČESKO–NĚMECKÉ STÁTNÍ HRANICE
část Svobodný stát Bavorsko
TSCHECHISCH–DEUTSCHE STAATSGRENZE
Teil Freistaat Bayern
ČESKÁ REPUBLIKA
Okres Klatovy
Obec Chudenín
BUNDESREPUBLIK DEUTSCHLAND
Freistaat Bayern
Regierungsbezirk Oberpfalz
Landkreis Cham
Gemeinde Neukirchen b. Hl. Blut
226,1994
208,8765
178,0414
P 76
P 77
P 78
12/2
12/3
12/4
12/5
12/6
12/7

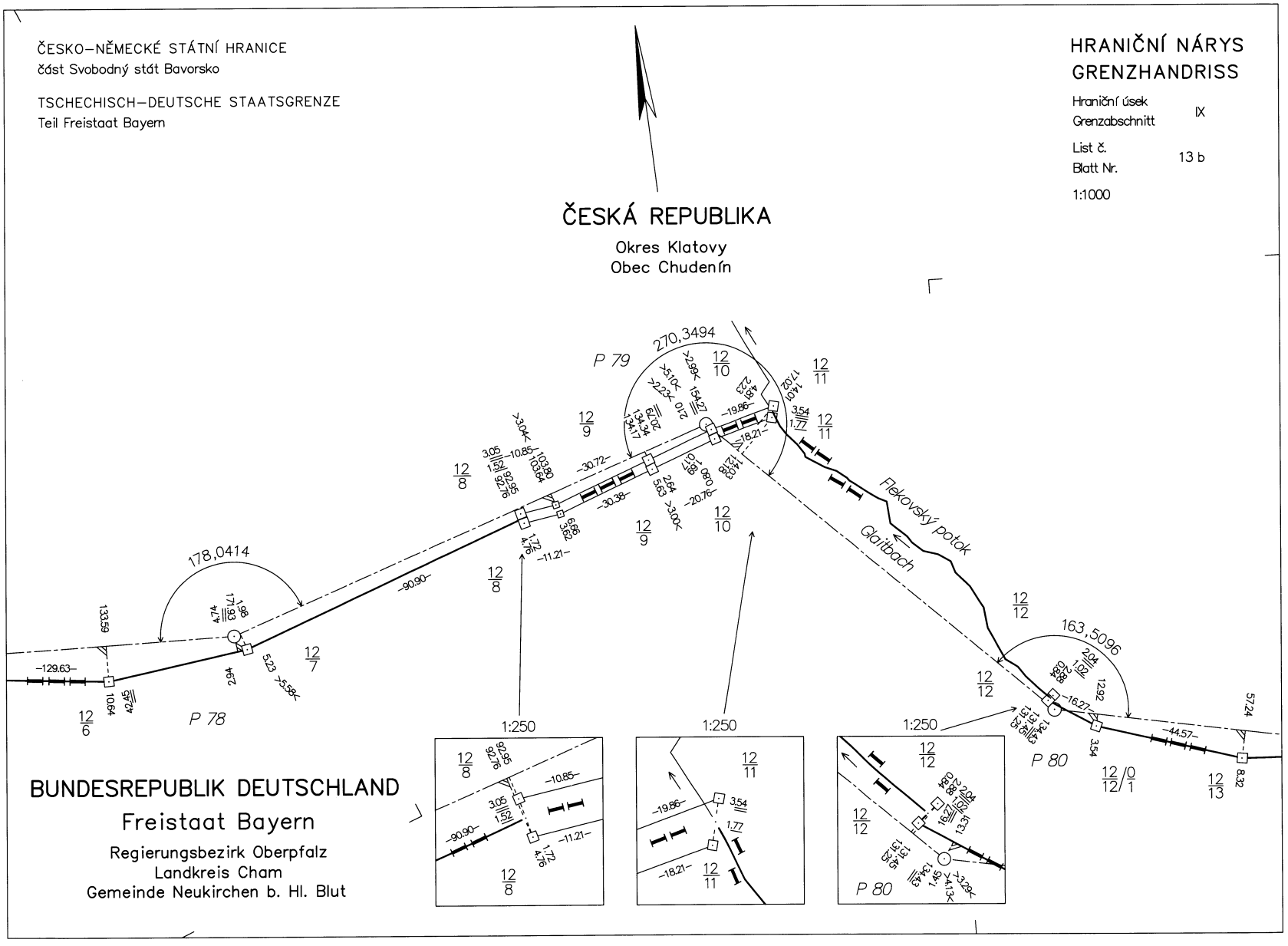
ČESKO–NĚMECKÉ STÁTNÍ HRANICE
část Svobodný stát Bavorsko
TSCHECHISCH–DEUTSCHE STAATSGRENZE
Teil Freistaat Bayern
HRANIČNÍ NÁRYS
GRENZHANDRISS
Hraniční úsek
Grenzabschnitt
IX
List č.
Blatt Nr.
13 b
1:1000
ČESKÁ REPUBLIKA
Okres Klatovy
Obec Chudenín
P 79
270,3494
178,0414
163,5096
P 78
P 80
Flekovský potok
Glaitbach
1:250
1:250
1:250
BUNDESREPUBLIK DEUTSCHLAND
Freistaat Bayern
Regierungsbezirk Oberpfalz
Landkreis Cham
Gemeinde Neukirchen b. Hl. Blut

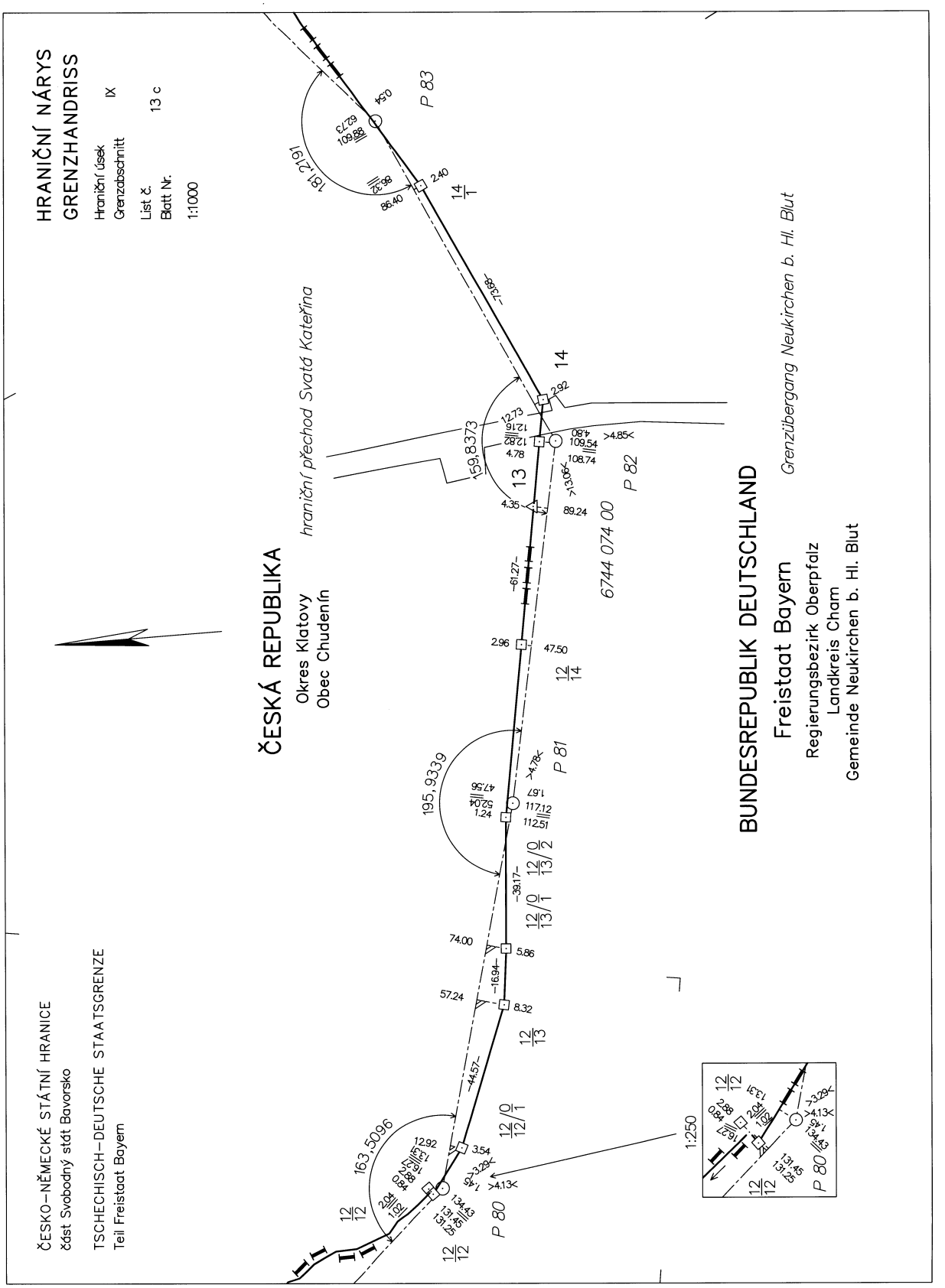
HRANIČNÍ NÁRYS
GRENZHANDRISS
Hraniční úsek IX
Grenzabschnitt
List č. 13 c
Blatt Nr.
1:1000
ČESKÁ REPUBLIKA
Okres Klatovy
Obec Chudenín
hraniční přechod Svatá Kateřina
BUNDESREPUBLIK DEUTSCHLAND
Freistaat Bayern
Regierungsbezirk Oberpfalz
Landkreis Cham
Gemeinde Neukirchen b. Hl. Blut
Grenzübergang Neukirchen b. Hl. Blut
ČESKO–NĚMECKÉ STÁTNÍ HRANICE
část Svobodný stát Bavorsko
TSCHECHISCH–DEUTSCHE STAATSGRENZE
Teil Freistaat Bayern
P 83
P 82
P 81
P 80
6744 074 00
159,8373
195,9339
163,5096
181,2172
1:250

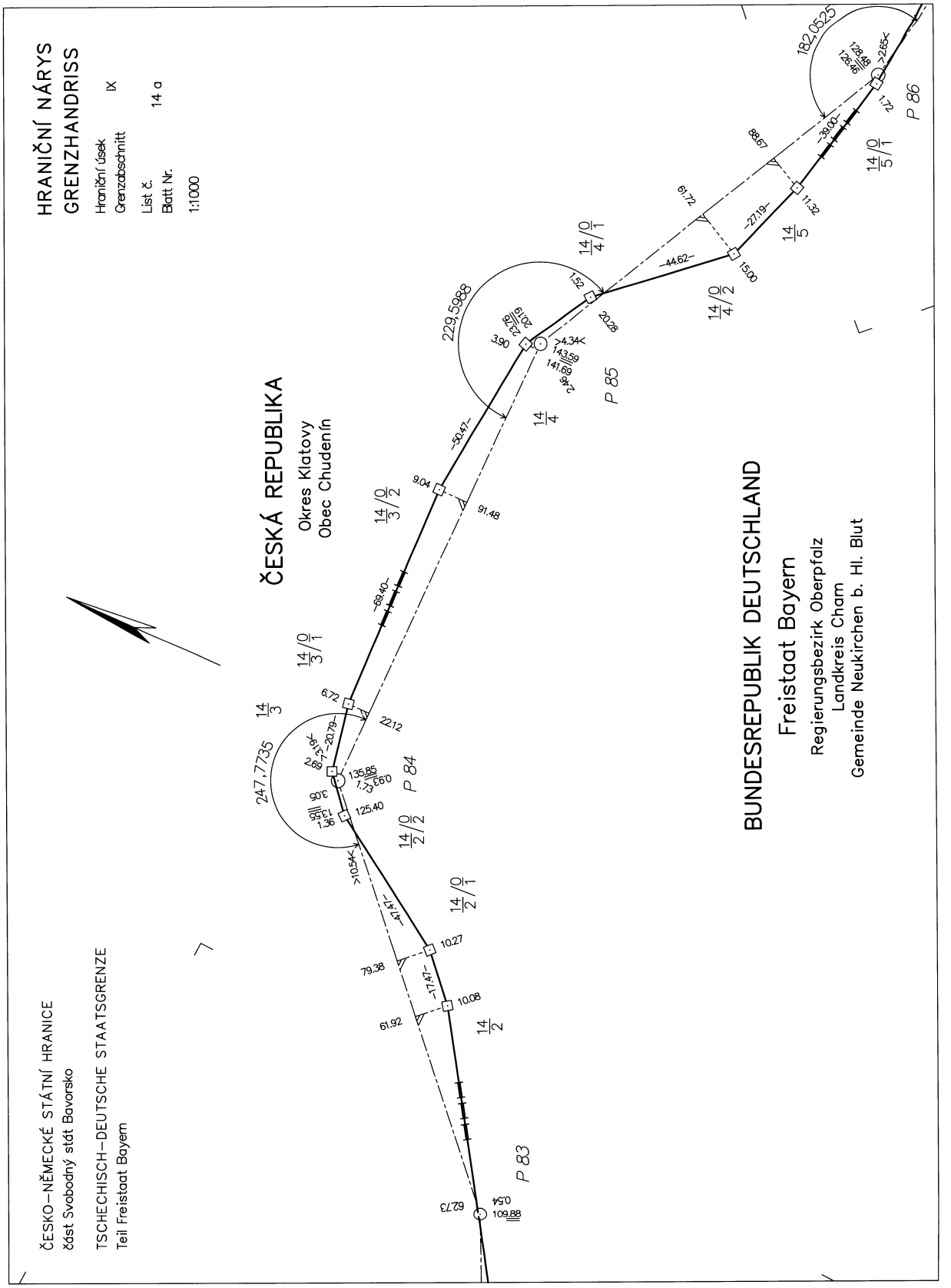
HRANIČNÍ NÁRYS
GRENZHANDRISS
Hraniční úsek IX
Grenzabschnitt
List č. 14 a
Blatt Nr.
1:1000
ČESKO–NĚMECKÉ STÁTNÍ HRANICE
část Svobodný stát Bavorsko
TSCHECHISCH–DEUTSCHE STAATSGRENZE
Teil Freistaat Bayern
ČESKÁ REPUBLIKA
Okres Klatovy
Obec Chudenín
BUNDESREPUBLIK DEUTSCHLAND
Freistaat Bayern
Regierungsbezirk Oberpfalz
Landkreis Cham
Gemeinde Neukirchen b. Hl. Blut
P 83
P 84
P 85
P 86
247,7735
229,5988
182,0525

ČESKO–NĚMECKÉ STÁTNÍ HRANICE
část Svobodný stát Bavorsko

TSCHECHISCH–DEUTSCHE STAATSGRENZE
Teil Freistaat Bayern

HRANIČNÍ NÁRYS
GRENZHANDRISS

Hraniční úsek / Grenzabschnitt: IX

List č. / Blatt Nr.: 14 b

1:1000

ČESKÁ REPUBLIKA

Okres Klatovy
Obec Chudenín

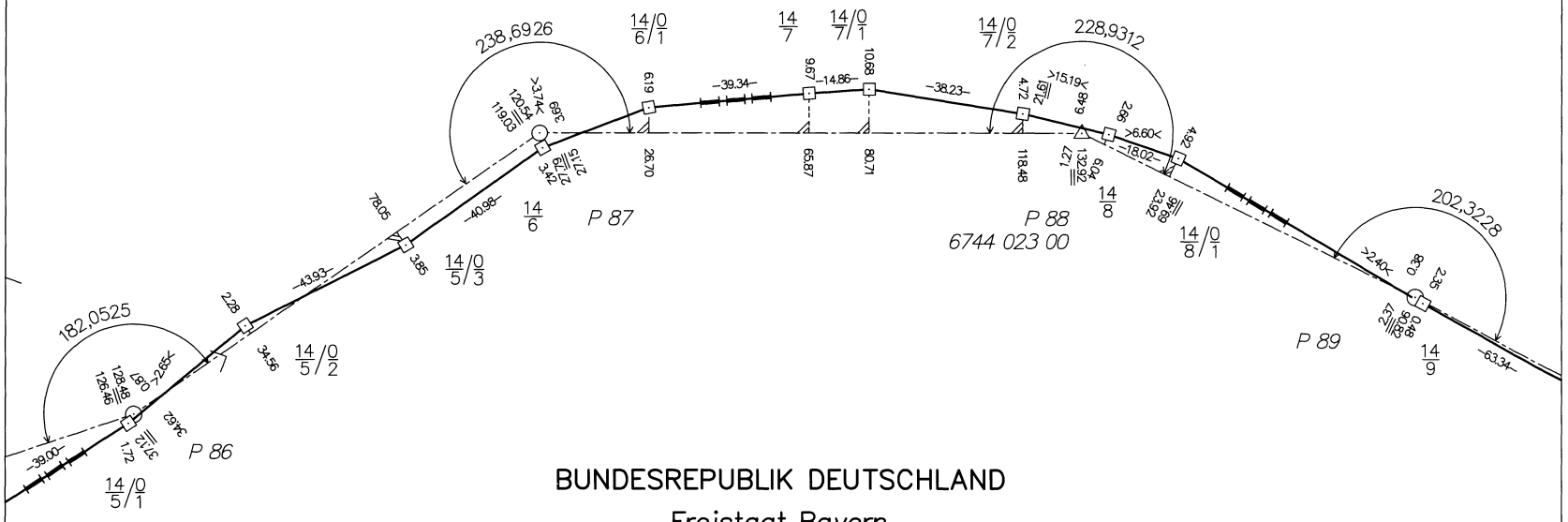

BUNDESREPUBLIK DEUTSCHLAND

Freistaat Bayern
Regierungsbezirk Oberpfalz
Landkreis Cham
Gemeinde Neukirchen b. Hl. Blut

ČESKO–NĚMECKÉ STÁTNÍ HRANICE
část Svobodný stát Bavorsko

TSCHECHISCH–DEUTSCHE STAATSGRENZE
Teil Freistaat Bayern

HRANIČNÍ NÁRYS
GRENZHANDRISS

Hraniční úsek / Grenzabschnitt: IX

List č. / Blatt Nr.: 14 c

1:1000

ČESKÁ REPUBLIKA

Okres Klatovy
Obec Chudenín

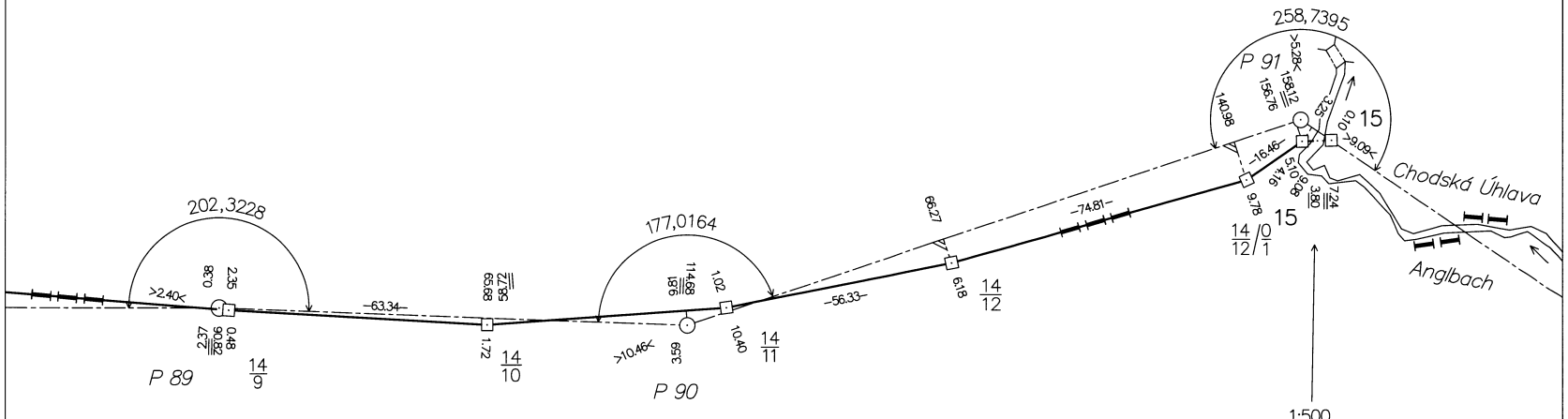

BUNDESREPUBLIK DEUTSCHLAND

Freistaat Bayern

Regierungsbezirk Oberpfalz
Landkreis Cham
Gemeinde Neukirchen b. Hl. Blut

1:500

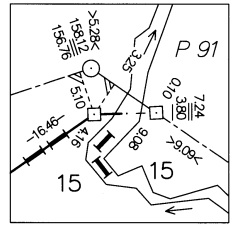

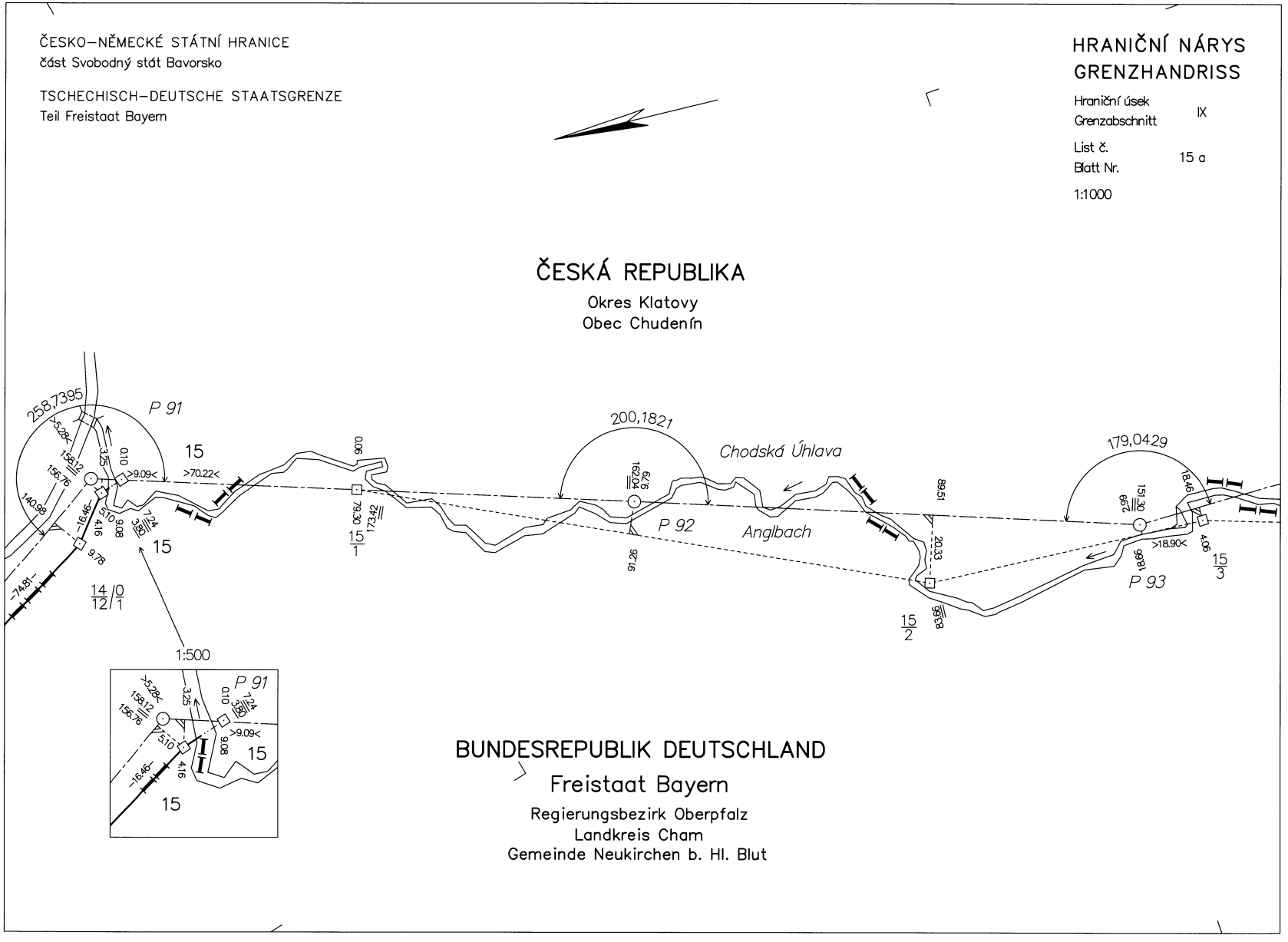
ČESKO–NĚMECKÉ STÁTNÍ HRANICE
část Svobodný stát Bavorsko
TSCHECHISCH–DEUTSCHE STAATSGRENZE
Teil Freistaat Bayern
HRANIČNÍ NÁRYS
GRENZHANDRISS
Hraniční úsek
Grenzabschnitt
IX
List č.
Blatt Nr.
15 a
1:1000
ČESKÁ REPUBLIKA
Okres Klatovy
Obec Chudenín
258,7395
P 91
200,1821
Chodská Úhlava
179,0429
P 92
Anglbach
P 93
1:500
BUNDESREPUBLIK DEUTSCHLAND
Freistaat Bayern
Regierungsbezirk Oberpfalz
Landkreis Cham
Gemeinde Neukirchen b. Hl. Blut

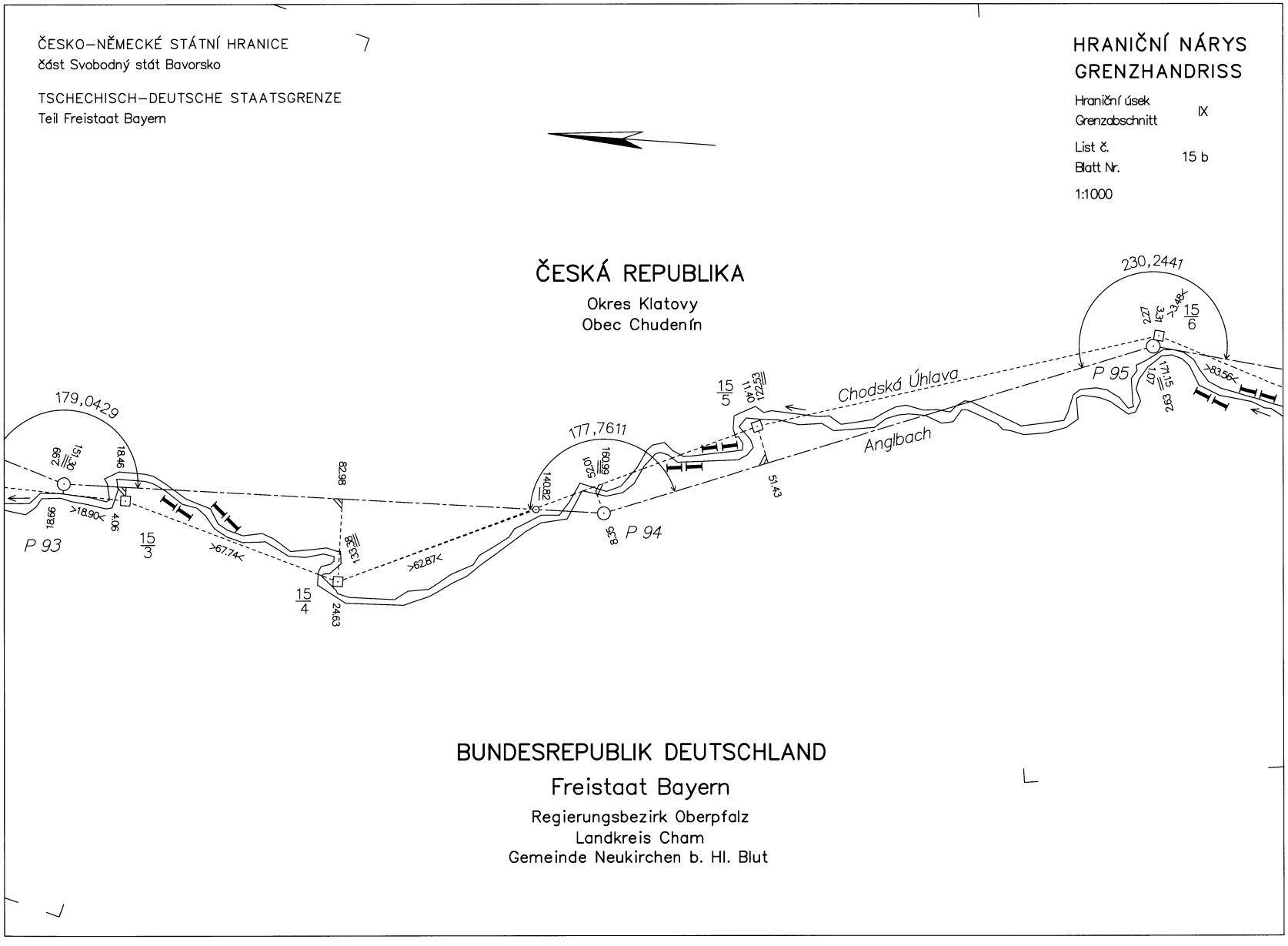
ČESKO–NĚMECKÉ STÁTNÍ HRANICE
část Svobodný stát Bavorsko
TSCHECHISCH–DEUTSCHE STAATSGRENZE
Teil Freistaat Bayern
HRANIČNÍ NÁRYS
GRENZHANDRISS
Hraniční úsek
Grenzabschnitt
IX
List č.
Blatt Nr.
15 b
1:1000
ČESKÁ REPUBLIKA
Okres Klatovy
Obec Chudenín
179,0429
177,7611
230,2441
P 93
P 94
P 95
Chodská Úhlava
Anglbach
BUNDESREPUBLIK DEUTSCHLAND
Freistaat Bayern
Regierungsbezirk Oberpfalz
Landkreis Cham
Gemeinde Neukirchen b. Hl. Blut

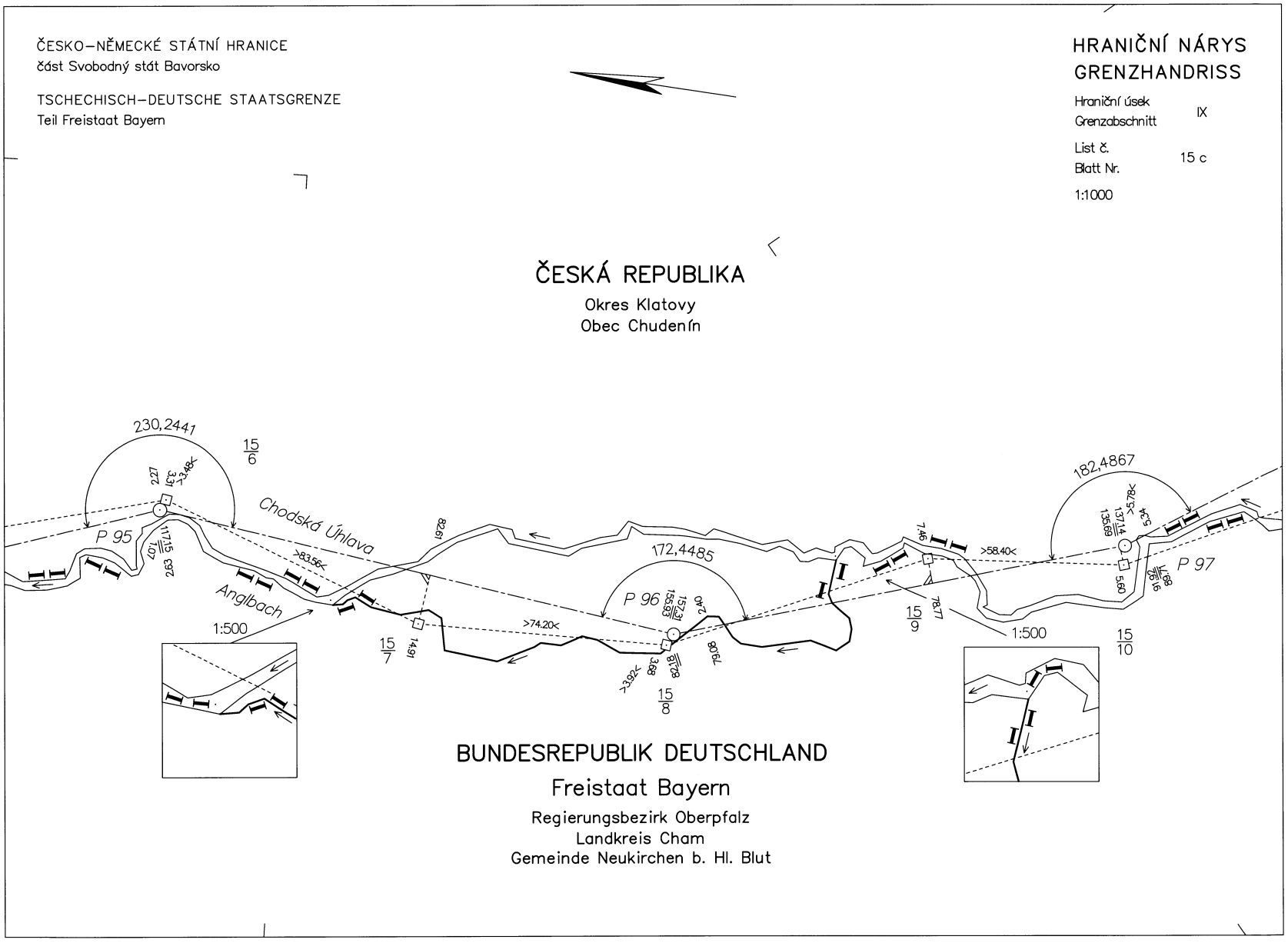
ČESKO–NĚMECKÉ STÁTNÍ HRANICE
část Svobodný stát Bavorsko
TSCHECHISCH–DEUTSCHE STAATSGRENZE
Teil Freistaat Bayern
HRANIČNÍ NÁRYS
GRENZHANDRISS
Hraniční úsek
Grenzabschnitt
IX
List č.
Blatt Nr.
15 c
1:1000
ČESKÁ REPUBLIKA
Okres Klatovy
Obec Chudenín
230,2441
15/6
P 95
Chodská Úhlava
Anglbach
1:500
172,4485
P 96
182,4867
P 97
15/7
15/8
15/9
15/10
1:500
BUNDESREPUBLIK DEUTSCHLAND
Freistaat Bayern
Regierungsbezirk Oberpfalz
Landkreis Cham
Gemeinde Neukirchen b. Hl. Blut

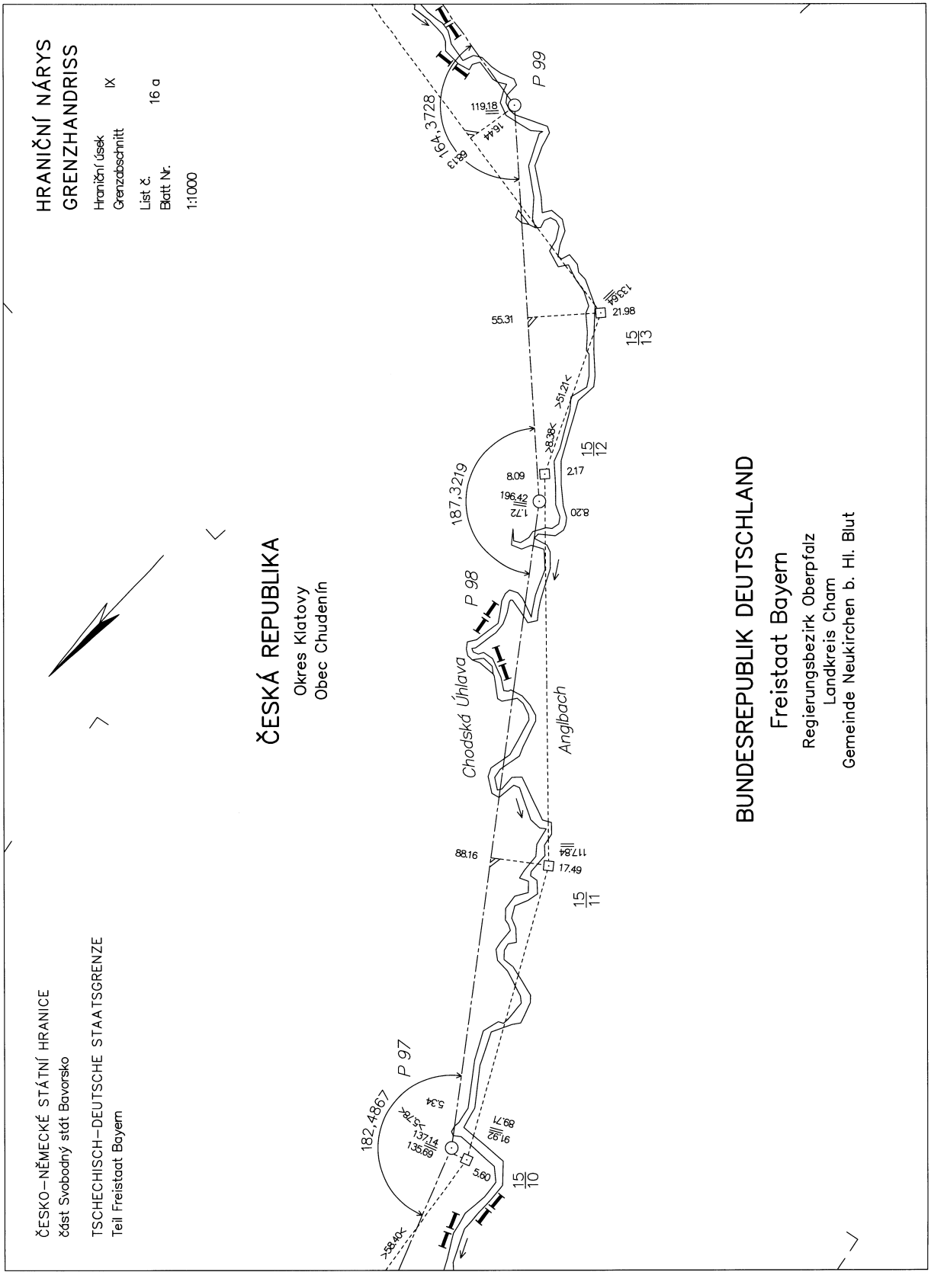
HRANIČNÍ NÁRYS
GRENZHANDRISS
Hraniční úsek
Grenzabschnitt IX
List č.
Blatt Nr. 16 a
1:1000
ČESKÁ REPUBLIKA
Okres Klatovy
Obec Chudenín
BUNDESREPUBLIK DEUTSCHLAND
Freistaat Bayern
Regierungsbezirk Oberpfalz
Landkreis Cham
Gemeinde Neukirchen b. Hl. Blut
ČESKO–NĚMECKÉ STÁTNÍ HRANICE
část Svobodný stát Bavorsko
TSCHECHISCH–DEUTSCHE STAATSGRENZE
Teil Freistaat Bayern
P 99
P 98
P 97
164,3728
187,3219
182,4867
Chodská Úhlava
Anglbach
119.18
16.44
68.13
133.64
21.98
55.31
15/13
>51.21<
>8.38<
15/12
8.09
2.17
196.42
1.72
8.20
117.84
17.49
88.16
15/11
5.34
>5.78<
137.14
135.69
91.92
89.71
5.60
15/10
>58.40<

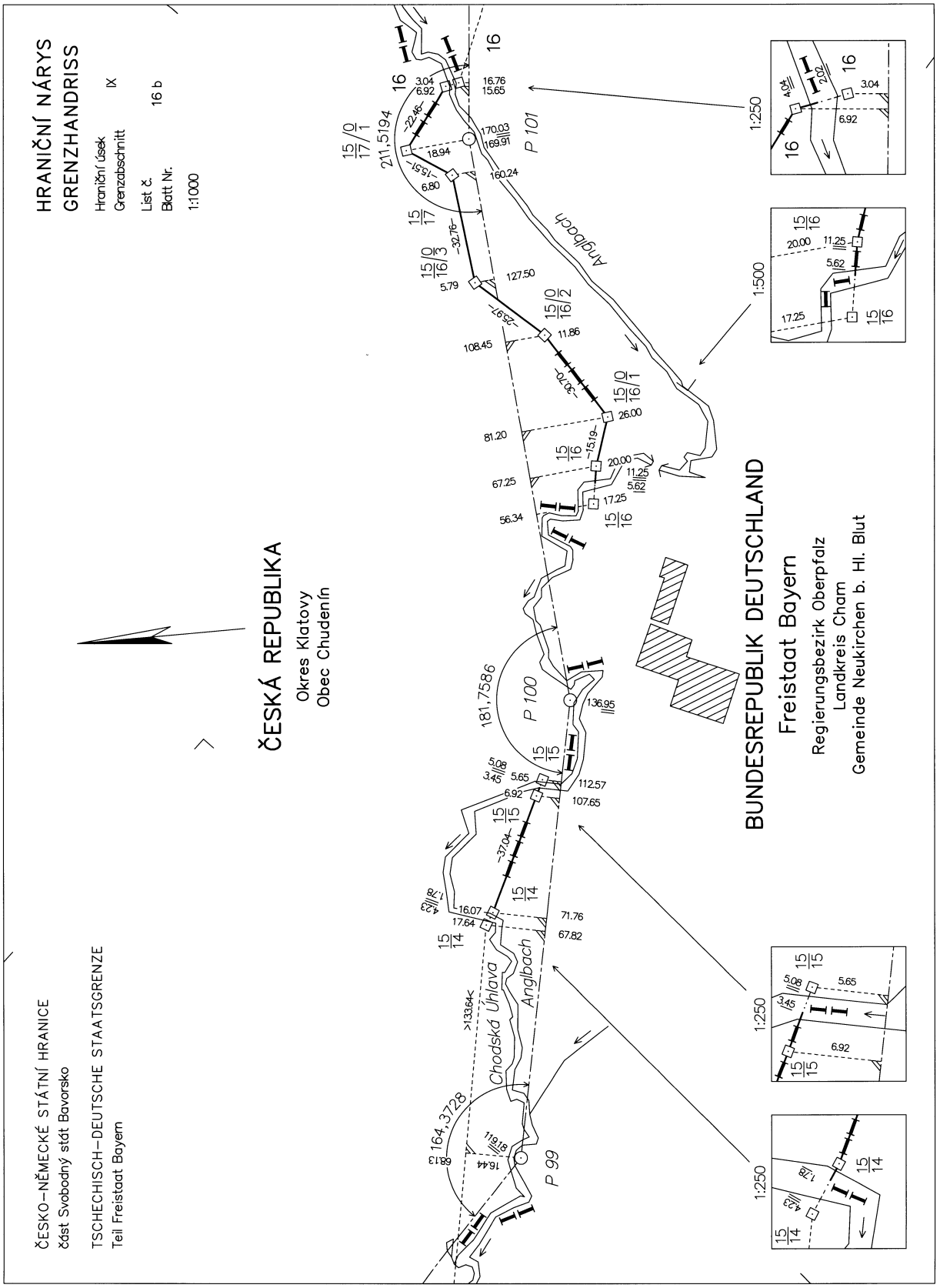
HRANIČNÍ NÁRYS
GRENZHANDRISS
Hraniční úsek IX
Grenzabschnitt
List č. 16 b
Blatt Nr.
1:1000
ČESKÁ REPUBLIKA
Okres Klatovy
Obec Chudenín
BUNDESREPUBLIK DEUTSCHLAND
Freistaat Bayern
Regierungsbezirk Oberpfalz
Landkreis Cham
Gemeinde Neukirchen b. Hl. Blut
ČESKO–NĚMECKÉ STÁTNÍ HRANICE
část Svobodný stát Bavorsko
TSCHECHISCH–DEUTSCHE STAATSGRENZE
Teil Freistaat Bayern
Anglbach
Chodská Úhlava
Anglbach
P 101
P 100
P 99
211,5194
181,7586
164,3728
1:250
1:500

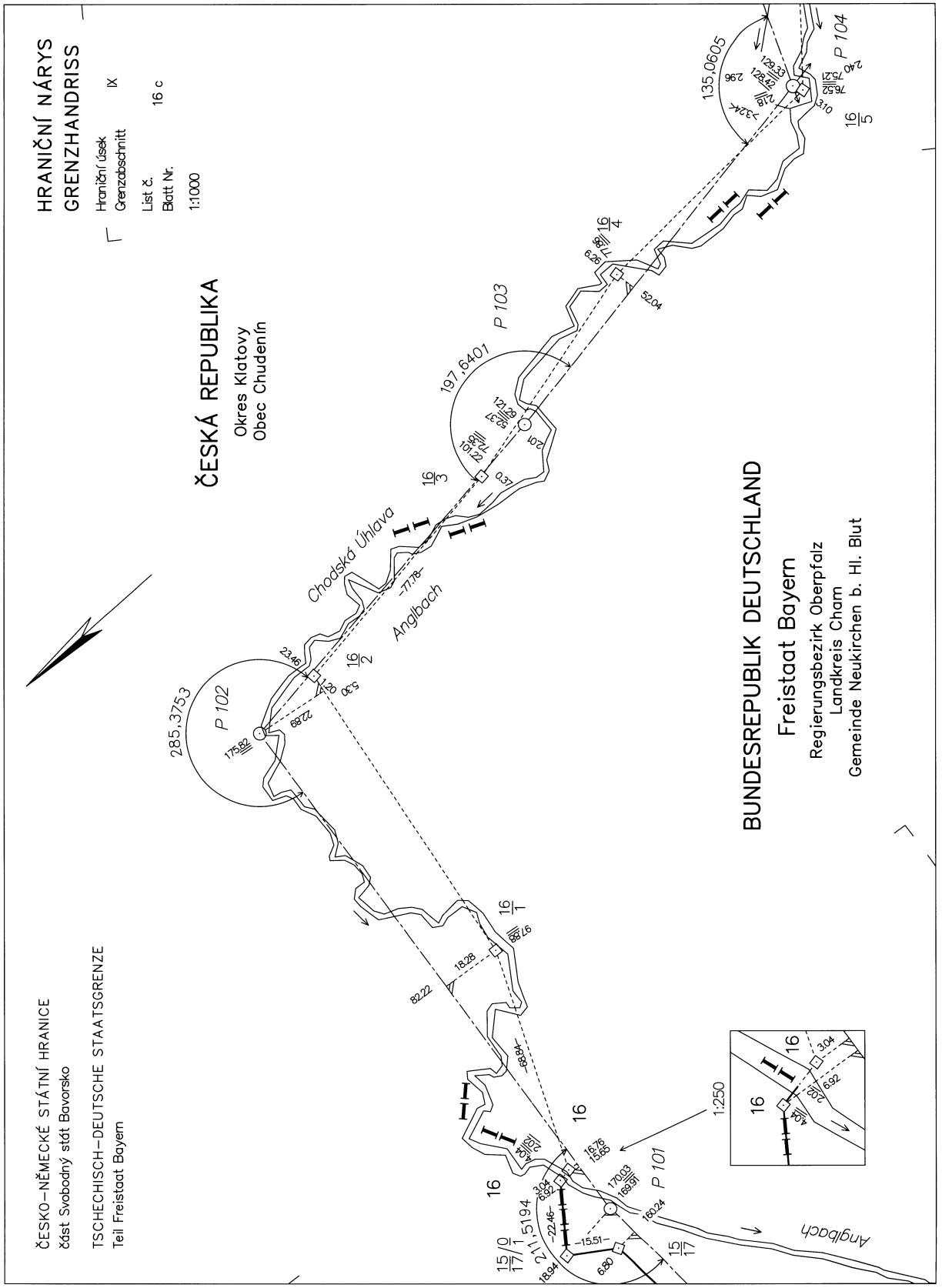
HRANIČNÍ NÁRYS
GRENZHANDRISS
Hraniční úsek
Grenzabschnitt IX
List č.
Blatt Nr. 16 c
1:1000
ČESKÁ REPUBLIKA
Okres Klatovy
Obec Chudenín
BUNDESREPUBLIK DEUTSCHLAND
Freistaat Bayern
Regierungsbezirk Oberpfalz
Landkreis Cham
Gemeinde Neukirchen b. Hl. Blut
ČESKO–NĚMECKÉ STÁTNÍ HRANICE
část Svobodný stát Bavorsko
TSCHECHISCH–DEUTSCHE STAATSGRENZE
Teil Freistaat Bayern
Chodská Úhlava
Anglbach
285,3753
197,6401
135,0605
P 102
P 103
P 104
P 101
16/1
16/2
16/3
16/4
16/5
15/17
1:250

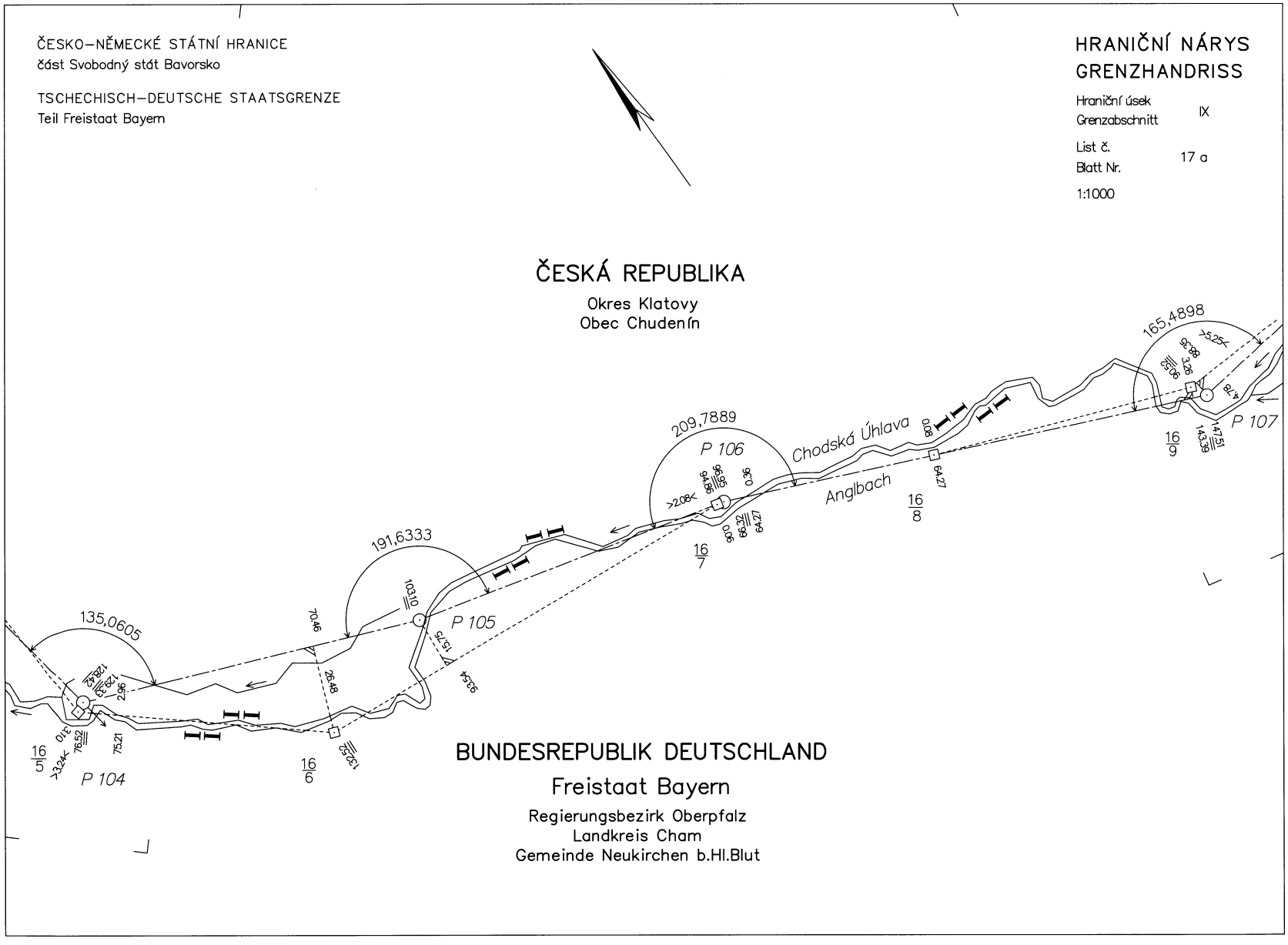
ČESKO–NĚMECKÉ STÁTNÍ HRANICE
část Svobodný stát Bavorsko
TSCHECHISCH–DEUTSCHE STAATSGRENZE
Teil Freistaat Bayern
HRANIČNÍ NÁRYS
GRENZHANDRISS
Hraniční úsek
Grenzabschnitt
IX
List č.
Blatt Nr.
17 a
1:1000
ČESKÁ REPUBLIKA
Okres Klatovy
Obec Chudenín
165,4898
209,7889
191,6333
135,0605
P 104
P 105
P 106
P 107
Chodská Úhlava
Anglbach
BUNDESREPUBLIK DEUTSCHLAND
Freistaat Bayern
Regierungsbezirk Oberpfalz
Landkreis Cham
Gemeinde Neukirchen b.Hl.Blut

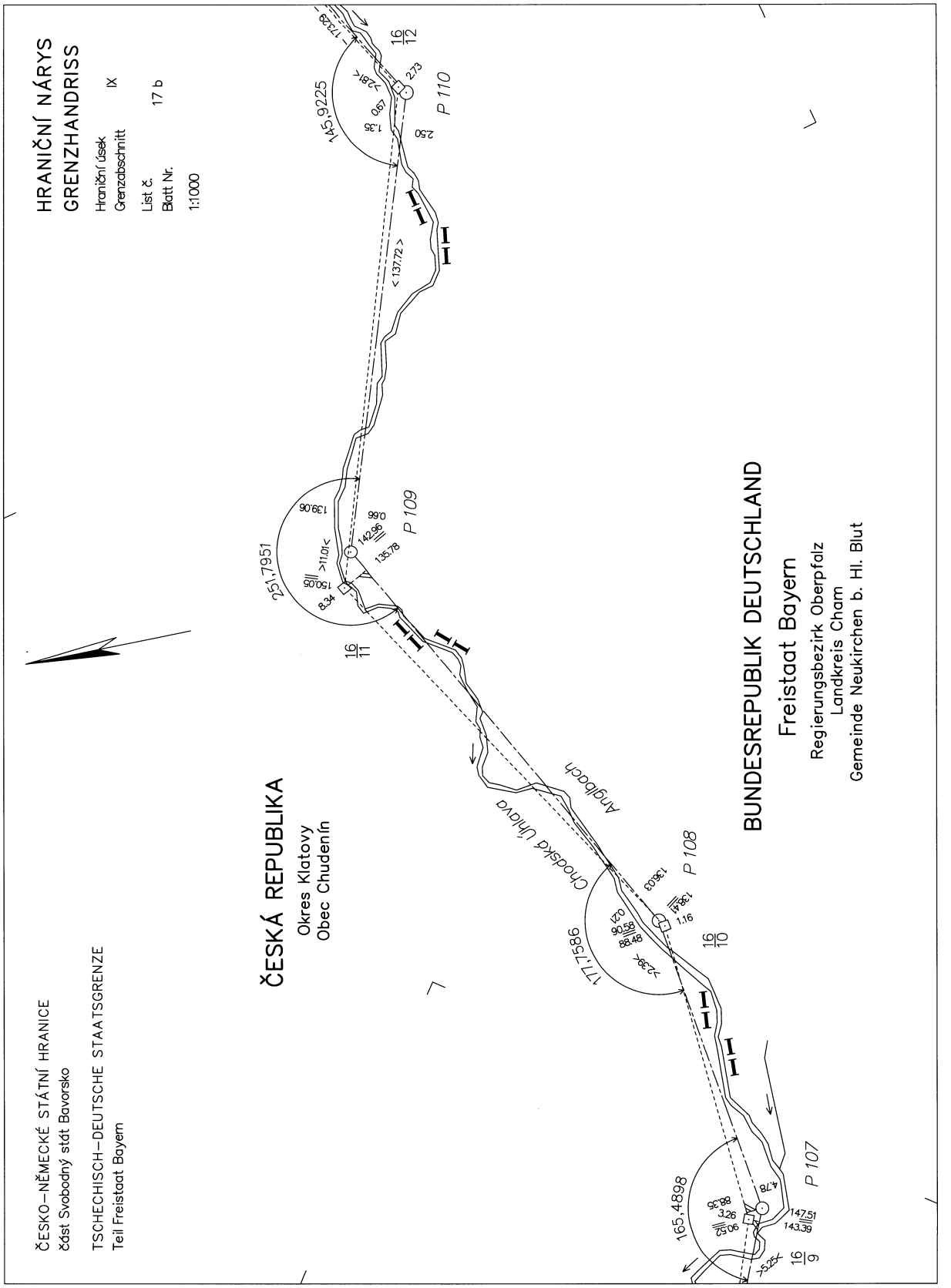
HRANIČNÍ NÁRYS
GRENZHANDRISS
Hraniční úsek
Grenzabschnitt IX
List č.
Blatt Nr. 17 b
1:1000
ČESKO–NĚMECKÉ STÁTNÍ HRANICE
část Svobodný stát Bavorsko
TSCHECHISCH–DEUTSCHE STAATSGRENZE
Teil Freistaat Bayern
ČESKÁ REPUBLIKA
Okres Klatovy
Obec Chudenín
BUNDESREPUBLIK DEUTSCHLAND
Freistaat Bayern
Regierungsbezirk Oberpfalz
Landkreis Cham
Gemeinde Neukirchen b. Hl. Blut
Chodská Úhlava
Anglbach
P 107
P 108
P 109
P 110
165,4898
177,7586
251,7951
145,9225
16/9
16/10
16/11
16/12

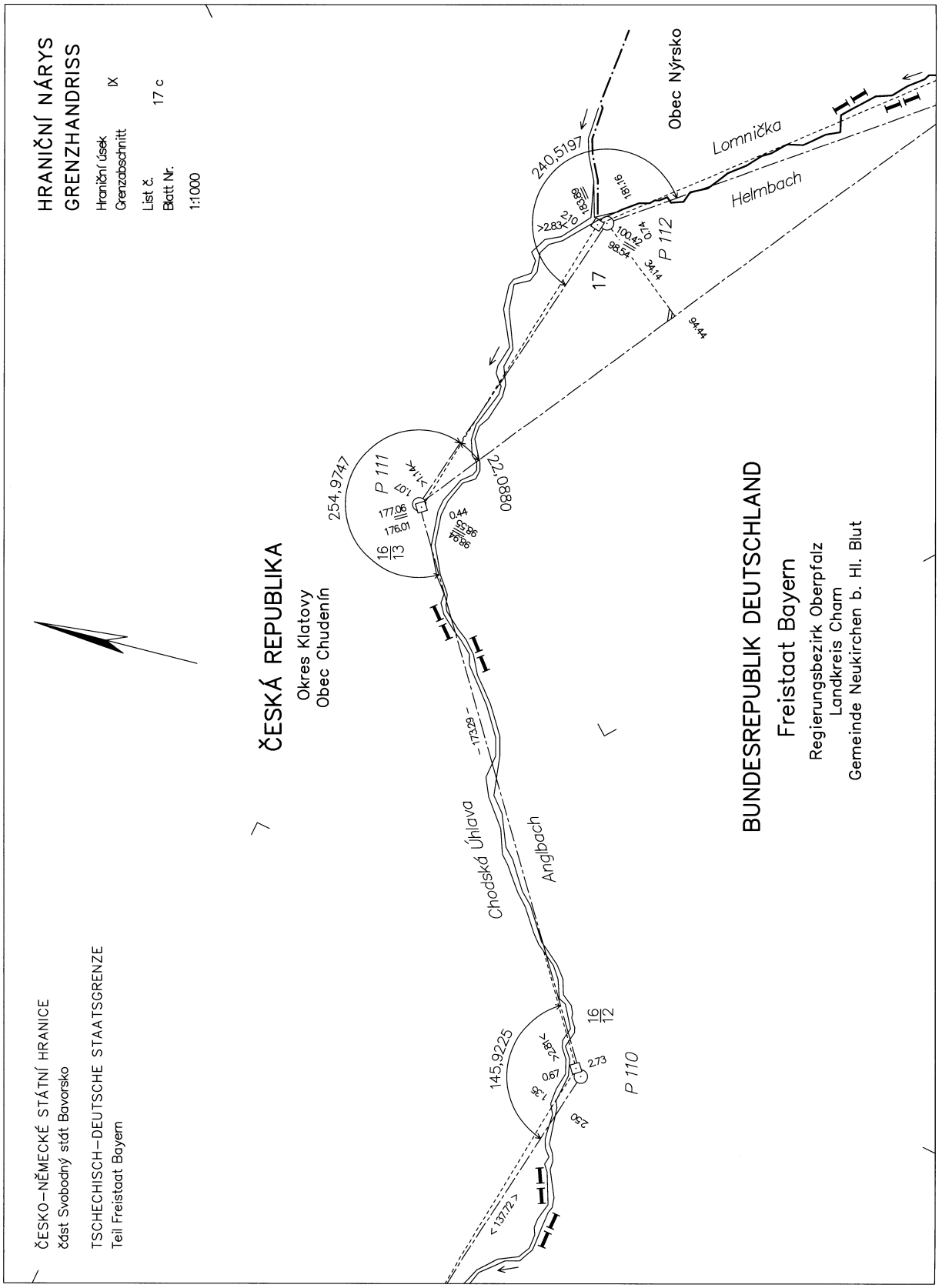
HRANIČNÍ NÁRYS
GRENZHANDRISS
Hraniční úsek
Grenzabschnitt IX
List č.
Blatt Nr. 17 c
1:1000
ČESKO–NĚMECKÉ STÁTNÍ HRANICE
část Svobodný stát Bavorsko
TSCHECHISCH–DEUTSCHE STAATSGRENZE
Teil Freistaat Bayern
ČESKÁ REPUBLIKA
Okres Klatovy
Obec Chudenín
BUNDESREPUBLIK DEUTSCHLAND
Freistaat Bayern
Regierungsbezirk Oberpfalz
Landkreis Cham
Gemeinde Neukirchen b. Hl. Blut
Obec Nýrsko
Lomnička
Helmbach
Chodská Úhlava
Anglbach
240,5197
254,9747
22,0880
145,9225
P 111
P 112
P 110
17
16/13
16/12
94.44
34.14
0.74
100.42
98.54
181.16
183.89
>2.83<
0.44
98.94
98.55
177.06
176.01
1.07
>1.14<
173.29
2.73
0.67
1.35
250
< 137.72 >

ČESKO–NĚMECKÉ STÁTNÍ HRANICE
část Svobodný stát Bavorsko

TSCHECHISCH–DEUTSCHE STAATSGRENZE
Teil Freistaat Bayern

HRANIČNÍ NÁRYS
GRENZHANDRISS

Hraniční úsek / Grenzabschnitt: IX

List č. / Blatt Nr.: 18 a

1:1000

ČESKÁ REPUBLIKA

Okres Klatovy
Obec Nýrsko

Obec Chudenín

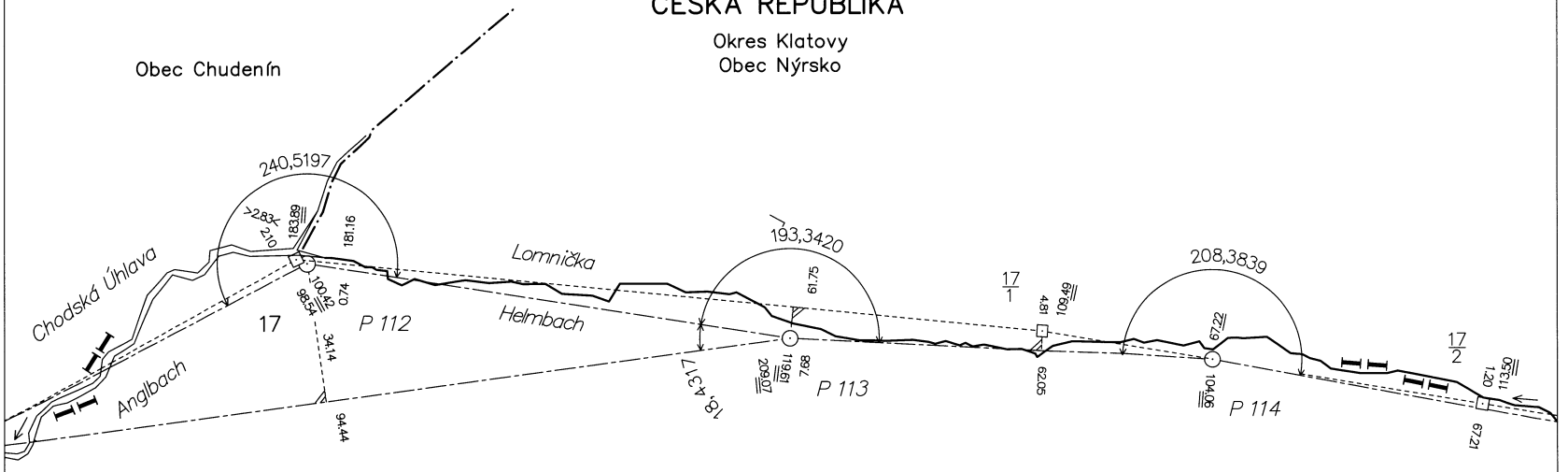

BUNDESREPUBLIK DEUTSCHLAND

Freistaat Bayern
Regierungsbezirk Oberpfalz
Landkreis Cham
Gemeinde Neukirchen b. Hl. Blut

ČESKO–NĚMECKÉ STÁTNÍ HRANICE
část Svobodný stát Bavorsko

TSCHECHISCH–DEUTSCHE STAATSGRENZE
Teil Freistaat Bayern

HRANIČNÍ NÁRYS
GRENZHANDRISS

Hraniční úsek / Grenzabschnitt: IX

List č. / Blatt Nr.: 18 b

1:1000

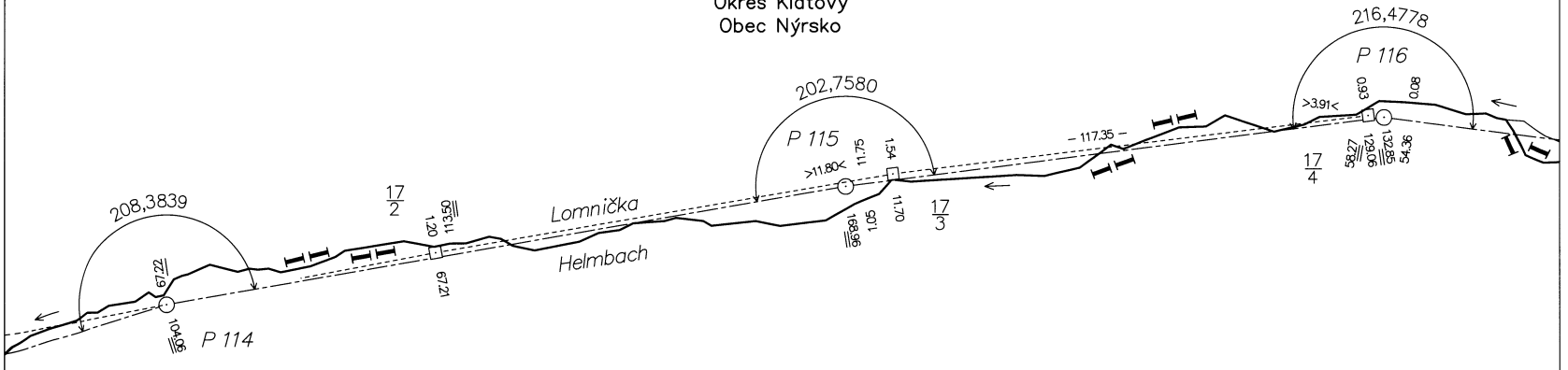

BUNDESREPUBLIK DEUTSCHLAND

Freistaat Bayern
Regierungsbezirk Oberpfalz
Landkreis Cham
Gemeinde Neukirchen b. Hl. Blut

ČESKO–NĚMECKÉ STÁTNÍ HRANICE
část Svobodný stát Bavorsko

TSCHECHISCH–DEUTSCHE STAATSGRENZE
Teil Freistaat Bayern

HRANIČNÍ NÁRYS
GRENZHANDRISS

Hraniční úsek / Grenzabschnitt: IX
List č. / Blatt Nr.: 18 c
1:1000

ČESKÁ REPUBLIKA

Okres Klatovy
Obec Nýrsko

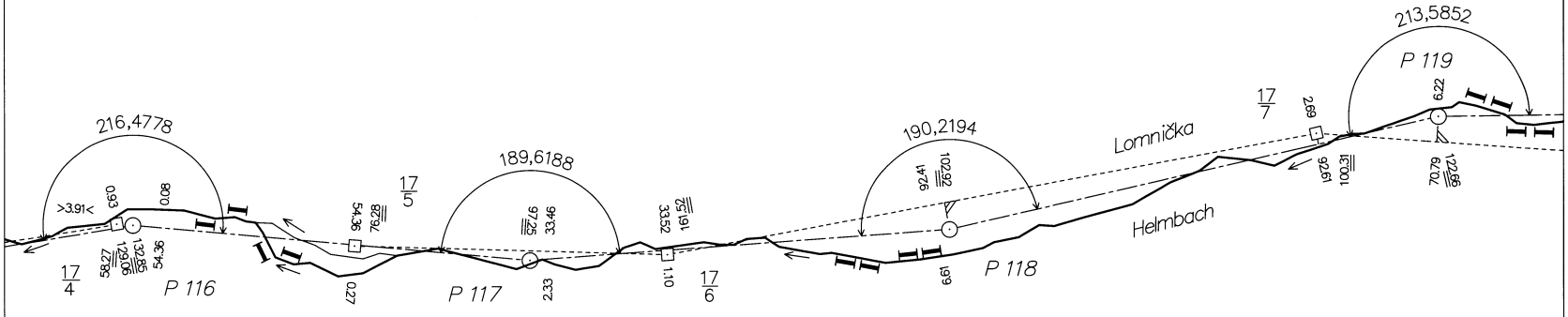

BUNDESREPUBLIK DEUTSCHLAND

Freistaat Bayern

Regierungsbezirk Oberpfalz
Landkreis Cham
Gemeinde Neukirchen b. Hl. Blut

ČESKO–NĚMECKÉ STÁTNÍ HRANICE
část Svobodný stát Bavorsko

TSCHECHISCH–DEUTSCHE STAATSGRENZE
Teil Freistaat Bayern

HRANIČNÍ NÁRYS
GRENZHANDRISS

Hraniční úsek / Grenzabschnitt: IX

List č. / Blatt Nr.: 19 a

1:1000

ČESKÁ REPUBLIKA

Okres Klatovy
Obec Nýrsko

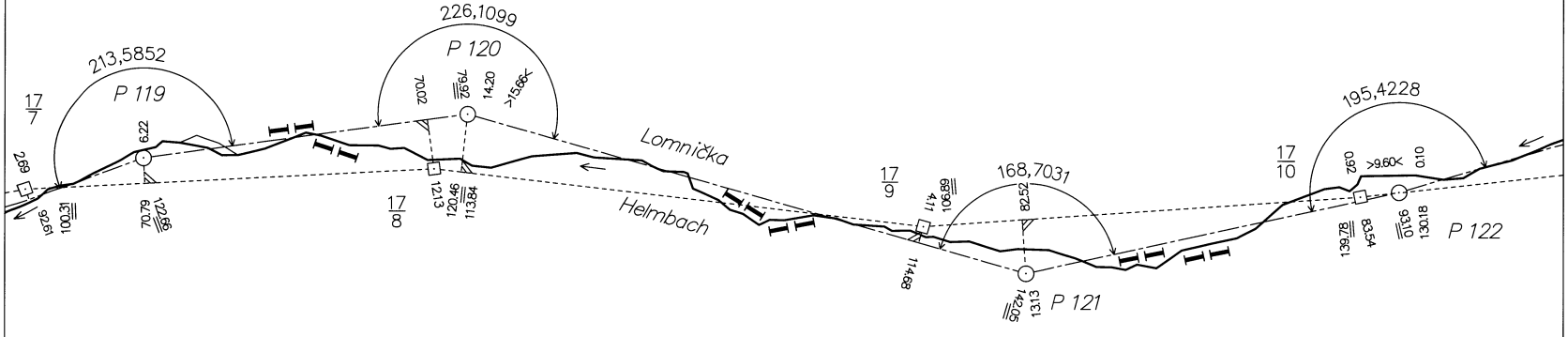

BUNDESREPUBLIK DEUTSCHLAND

Freistaat Bayern

Regierungsbezirk Oberpfalz
Landkreis Cham
Gemeinde Neukirchen b. Hl. Blut

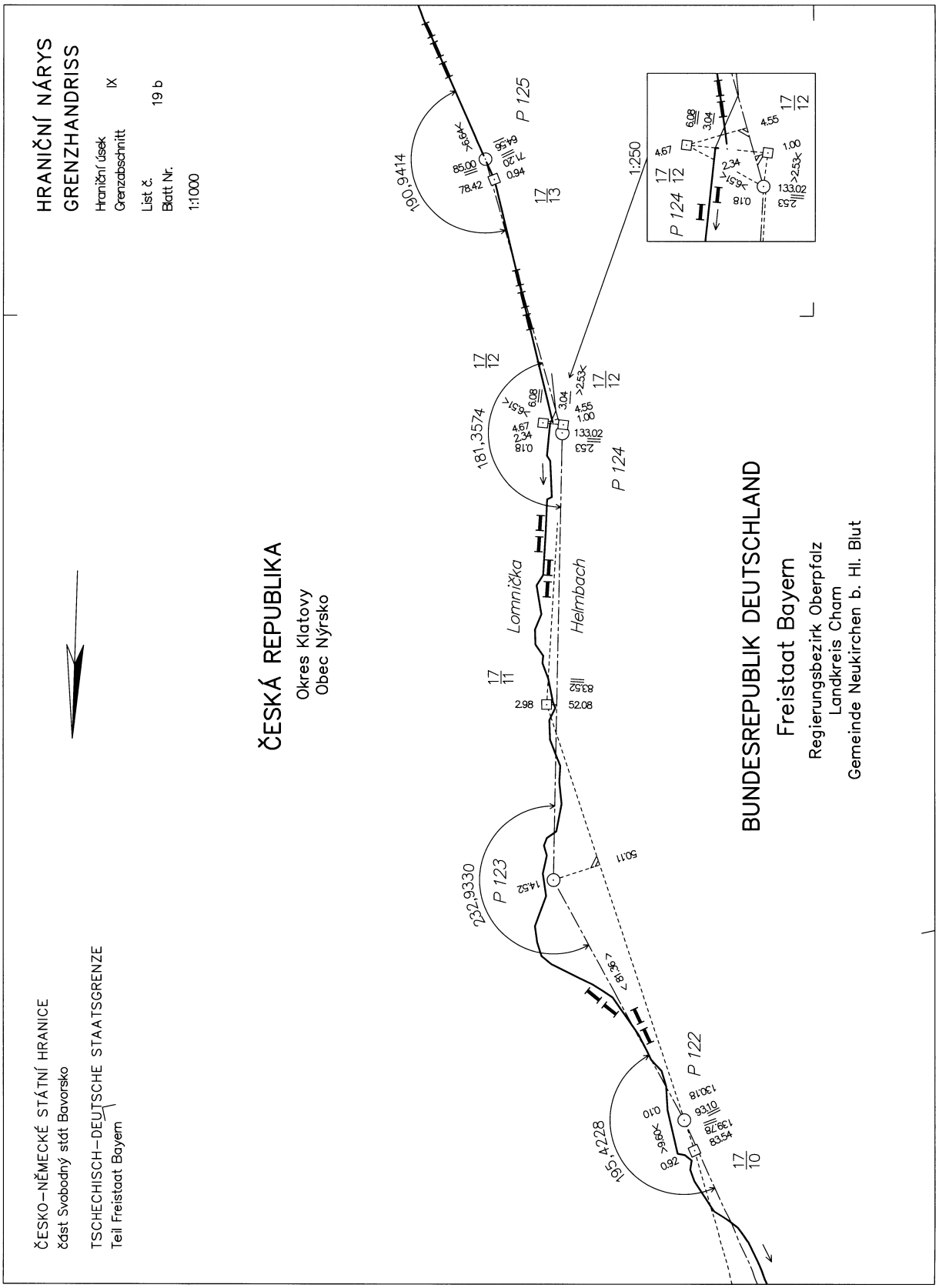
HRANIČNÍ NÁRYS
GRENZHANDRISS
Hraniční úsek IX
Grenzabschnitt
List č. 19 b
Blatt Nr.
1:1000
ČESKO–NĚMECKÉ STÁTNÍ HRANICE
část Svobodný stát Bavorsko
TSCHECHISCH–DEUTSCHE STAATSGRENZE
Teil Freistaat Bayern
ČESKÁ REPUBLIKA
Okres Klatovy
Obec Nýrsko
BUNDESREPUBLIK DEUTSCHLAND
Freistaat Bayern
Regierungsbezirk Oberpfalz
Landkreis Cham
Gemeinde Neukirchen b. Hl. Blut
Lomnička
Helmbach
P 125
P 124
P 123
P 122
190,9414
181,3574
232,9330
190,4228
1:250

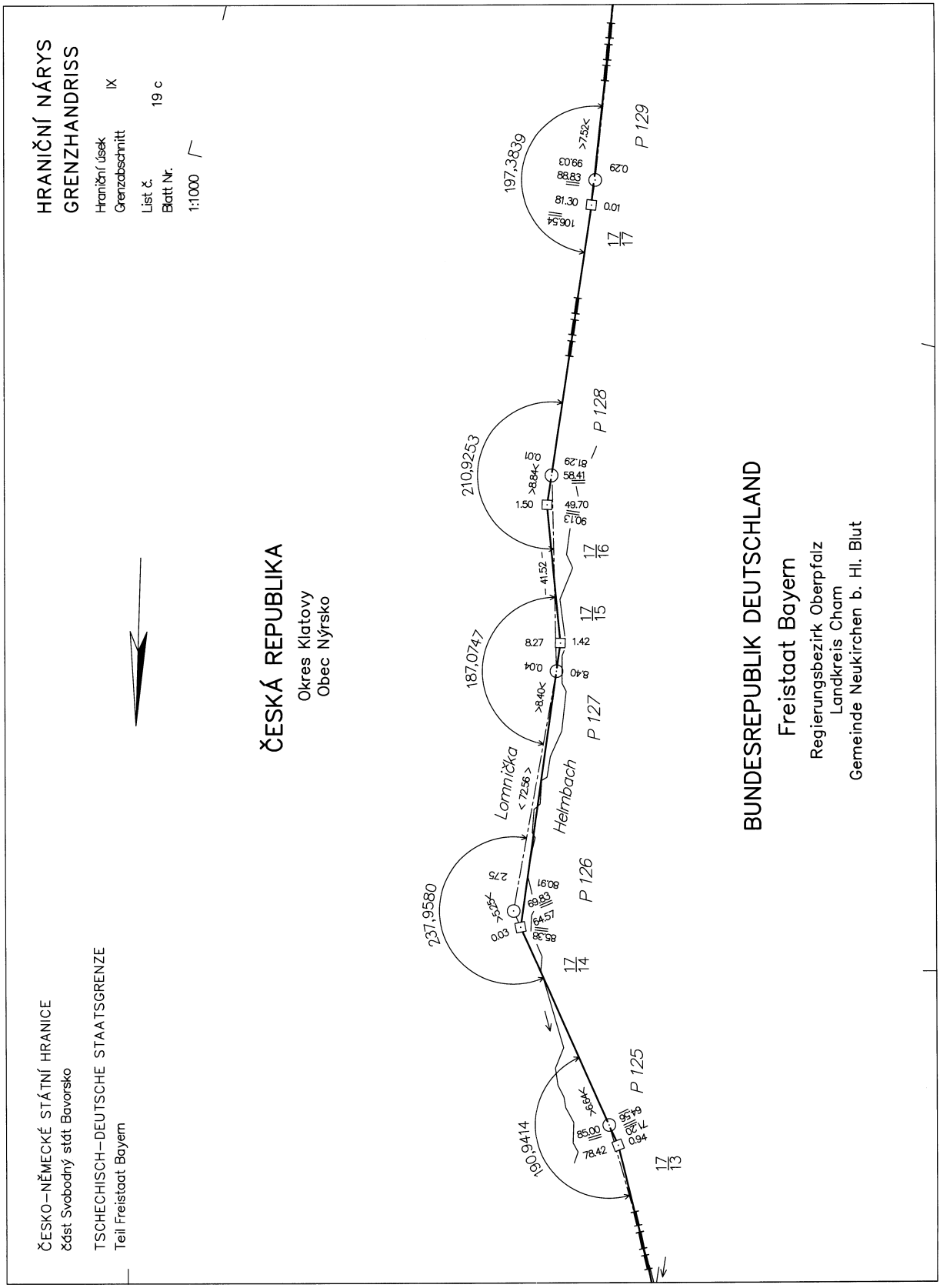
HRANIČNÍ NÁRYS
GRENZHANDRISS
Hraniční úsek
Grenzabschnitt
IX
List č.
Blatt Nr.
19 c
1:1000
ČESKÁ REPUBLIKA
Okres Klatovy
Obec Nýrsko
BUNDESREPUBLIK DEUTSCHLAND
Freistaat Bayern
Regierungsbezirk Oberpfalz
Landkreis Cham
Gemeinde Neukirchen b. Hl. Blut
ČESKO–NĚMECKÉ STÁTNÍ HRANICE
část Svobodný stát Bavorsko
TSCHECHISCH–DEUTSCHE STAATSGRENZE
Teil Freistaat Bayern
Lomnička
Helmbach
P 125
P 126
P 127
P 128
P 129
237,9580
187,0747
210,9253
197,3839
190,9414

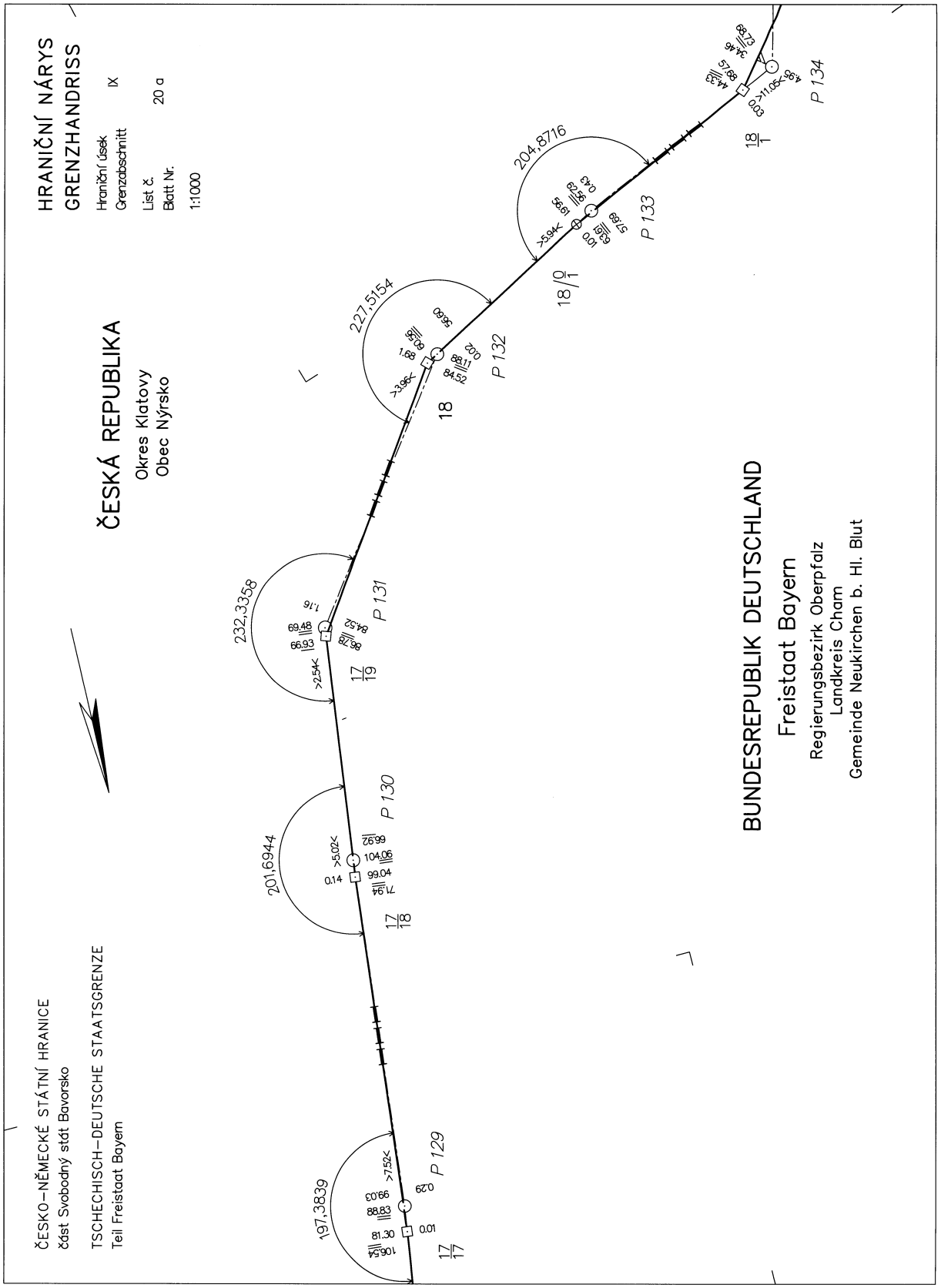
HRANIČNÍ NÁRYS
GRENZHANDRISS
Hraniční úsek IX
Grenzabschnitt
List č. 20 a
Blatt Nr.
1:1000
ČESKÁ REPUBLIKA
Okres Klatovy
Obec Nýrsko
ČESKO-NĚMECKÉ STÁTNÍ HRANICE
část Svobodný stát Bavorsko
TSCHECHISCH-DEUTSCHE STAATSGRENZE
Teil Freistaat Bayern
BUNDESREPUBLIK DEUTSCHLAND
Freistaat Bayern
Regierungsbezirk Oberpfalz
Landkreis Cham
Gemeinde Neukirchen b. Hl. Blut
P 129
P 130
P 131
P 132
P 133
P 134
197,3839
201,6944
232,3358
227,5154
204,8716
17/17
17/18
17/19
18
18/0/1
18/1

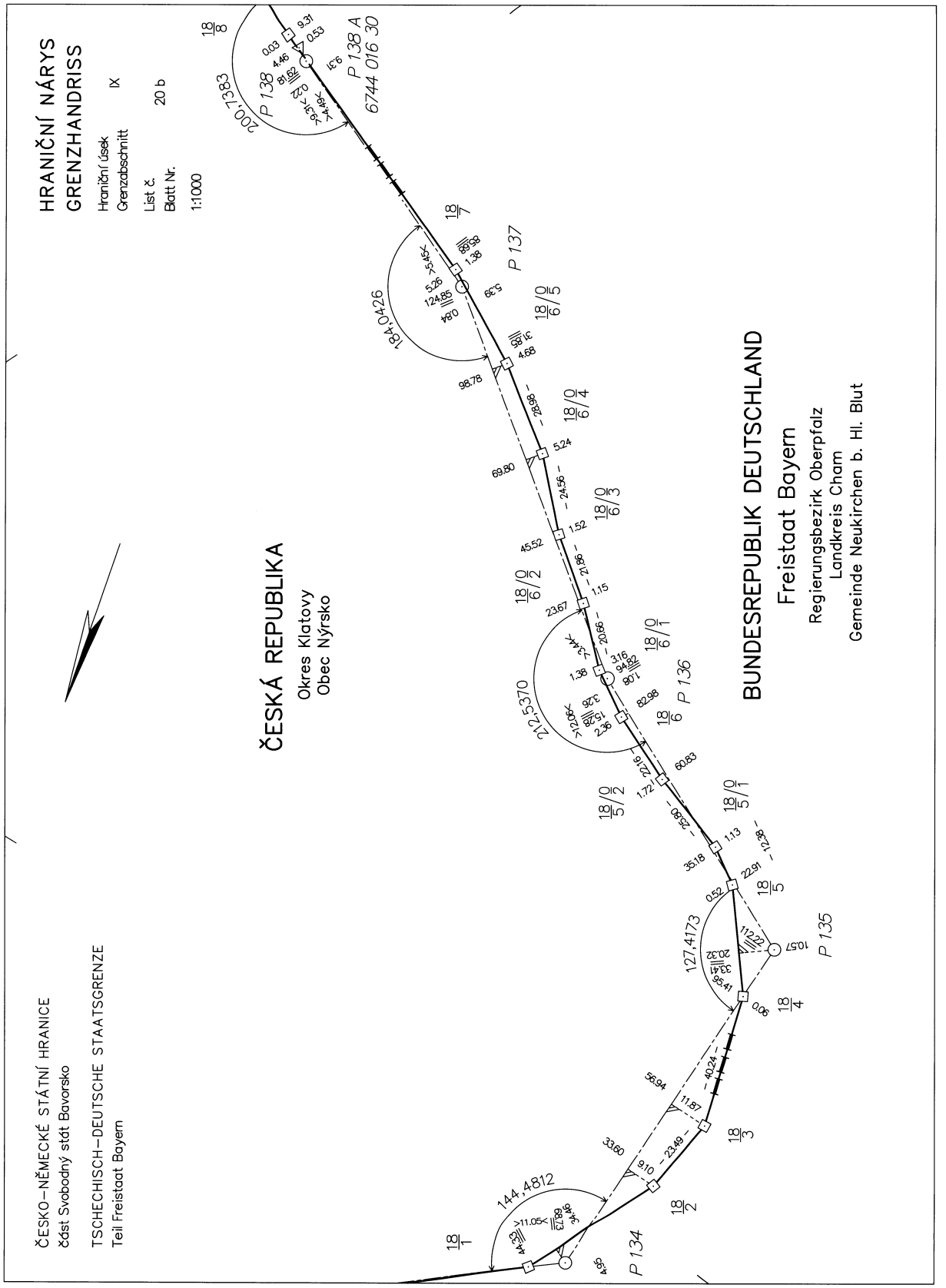
HRANIČNÍ NÁRYS
GRENZHANDRISS
Hraniční úsek IX
Grenzabschnitt
List č. 20 b
Blatt Nr.
1:1000
ČESKÁ REPUBLIKA
Okres Klatovy
Obec Nýrsko
BUNDESREPUBLIK DEUTSCHLAND
Freistaat Bayern
Regierungsbezirk Oberpfalz
Landkreis Cham
Gemeinde Neukirchen b. Hl. Blut
ČESKO–NĚMECKÉ STÁTNÍ HRANICE
část Svobodný stát Bavorsko
TSCHECHISCH–DEUTSCHE STAATSGRENZE
Teil Freistaat Bayern
P 138
P 138 A
6744 016 30
P 137
P 136
P 135
P 134
200,1383
184,0426
212,5370
127,4173
144,4812

ČESKO–NĚMECKÉ STÁTNÍ HRANICE
část Svobodný stát Bavorsko

TSCHECHISCH–DEUTSCHE STAATSGRENZE
Teil Freistaat Bayern

HRANIČNÍ NÁRYS
GRENZHANDRISS

Hraniční úsek / Grenzabschnitt: IX

List č. / Blatt Nr.: 20 c

1:1000

ČESKÁ REPUBLIKA

Okres Klatovy
Obec Nýrsko

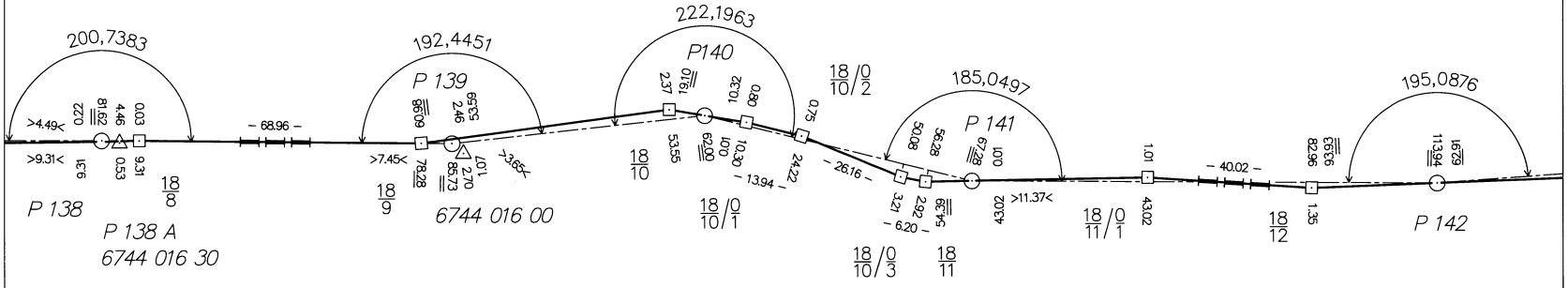

BUNDESREPUBLIK DEUTSCHLAND

Freistaat Bayern

Regierungsbezirk Oberpfalz
Landkreis Cham
Gemeinde Neukirchen b. Hl. Blut

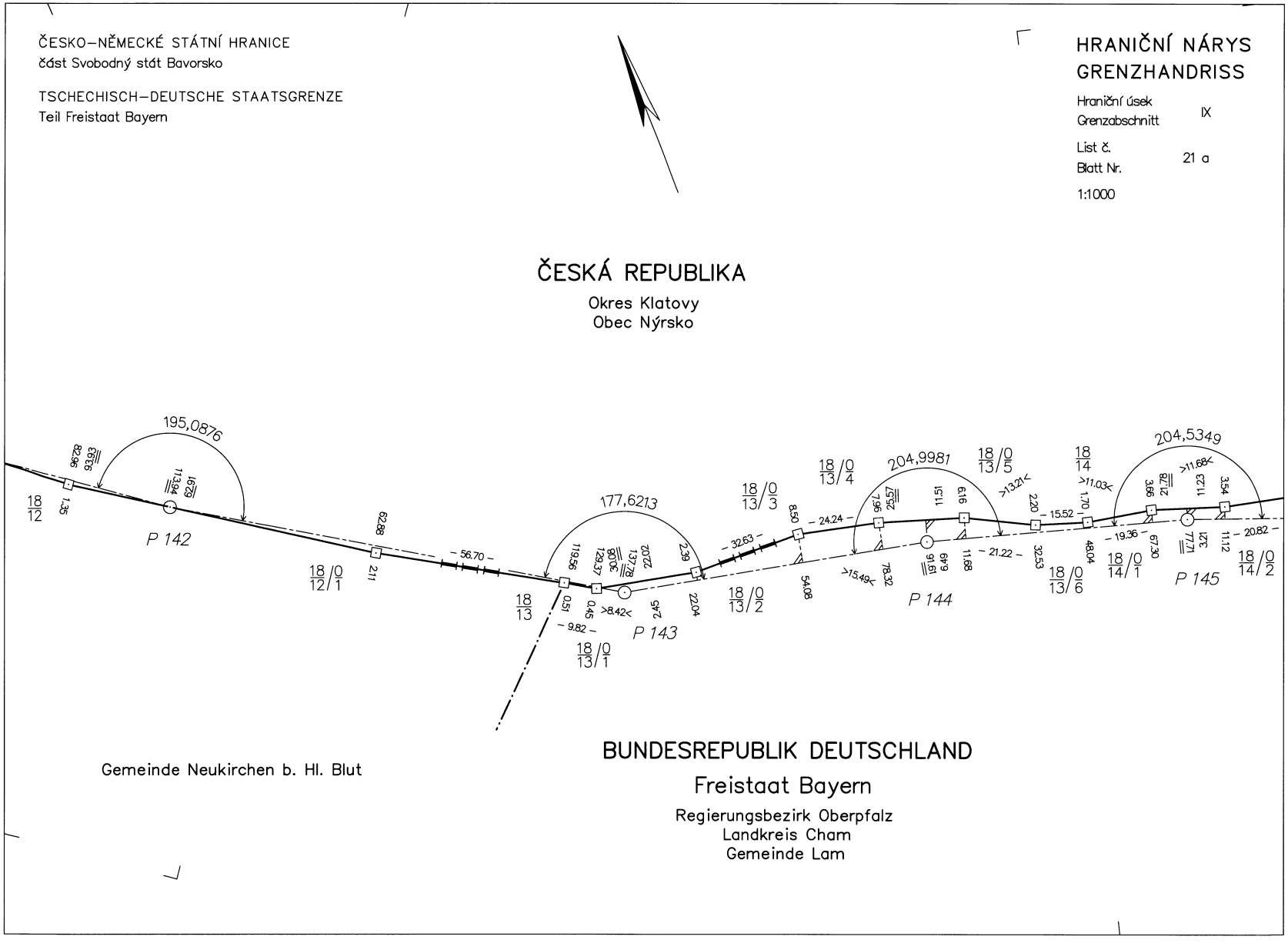
ČESKO–NĚMECKÉ STÁTNÍ HRANICE
část Svobodný stát Bavorsko
TSCHECHISCH–DEUTSCHE STAATSGRENZE
Teil Freistaat Bayern
HRANIČNÍ NÁRYS
GRENZHANDRISS
Hraniční úsek
Grenzabschnitt
IX
List č.
Blatt Nr.
21 a
1:1000
ČESKÁ REPUBLIKA
Okres Klatovy
Obec Nýrsko
195,0876
177,6213
204,9981
204,5349
P 142
P 143
P 144
P 145
BUNDESREPUBLIK DEUTSCHLAND
Freistaat Bayern
Regierungsbezirk Oberpfalz
Landkreis Cham
Gemeinde Lam
Gemeinde Neukirchen b. Hl. Blut

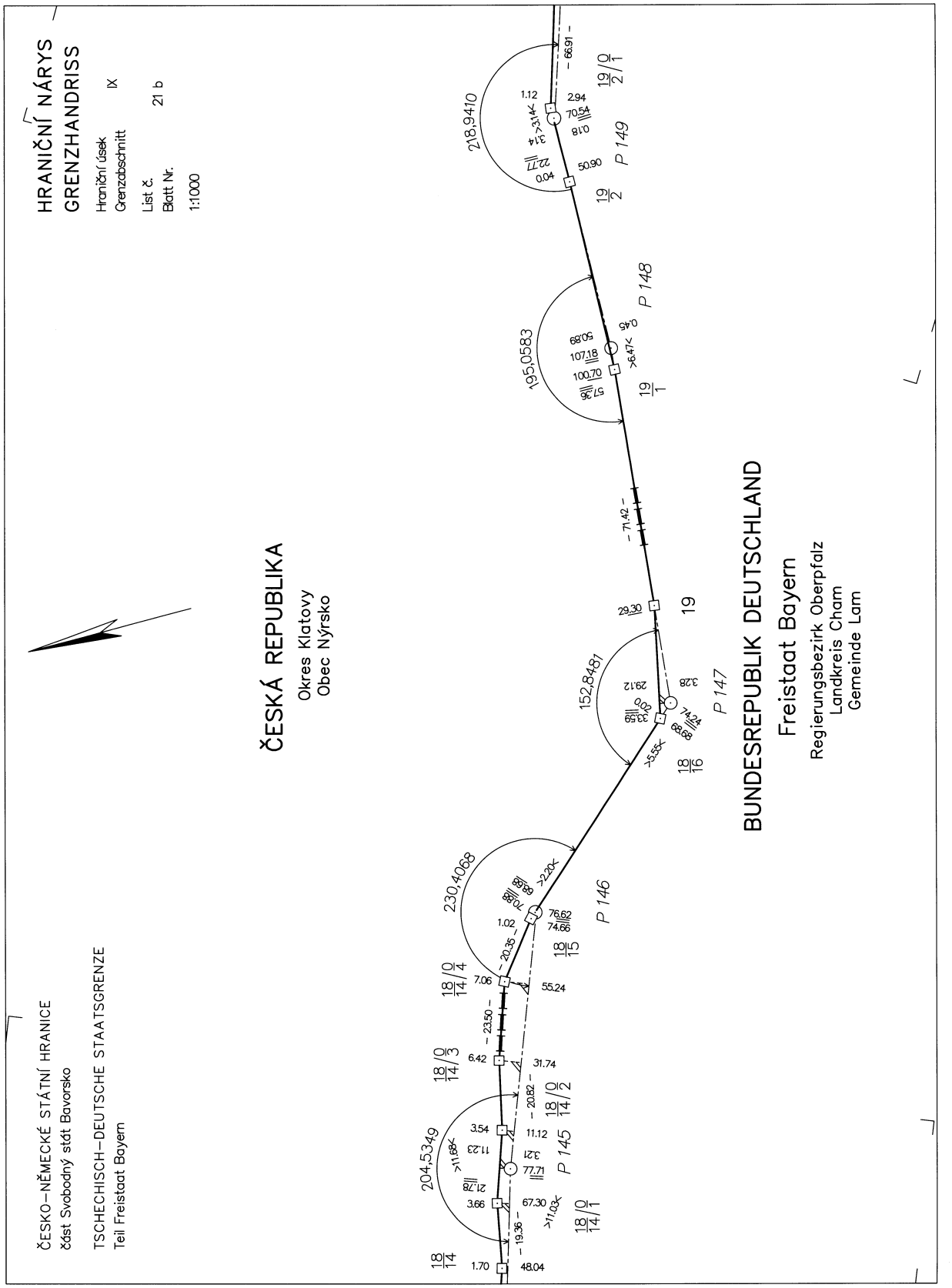
HRANIČNÍ NÁRYS
GRENZHANDRISS
Hraniční úsek IX
Grenzabschnitt
List č. 21 b
Blatt Nr.
1:1000
ČESKÁ REPUBLIKA
Okres Klatovy
Obec Nýrsko
BUNDESREPUBLIK DEUTSCHLAND
Freistaat Bayern
Regierungsbezirk Oberpfalz
Landkreis Cham
Gemeinde Lam
ČESKO–NĚMECKÉ STÁTNÍ HRANICE
část Svobodný stát Bavorsko
TSCHECHISCH–DEUTSCHE STAATSGRENZE
Teil Freistaat Bayern
P 145
P 146
P 147
P 148
P 149
204,5349
230,4068
152,8481
195,0583
218,9410

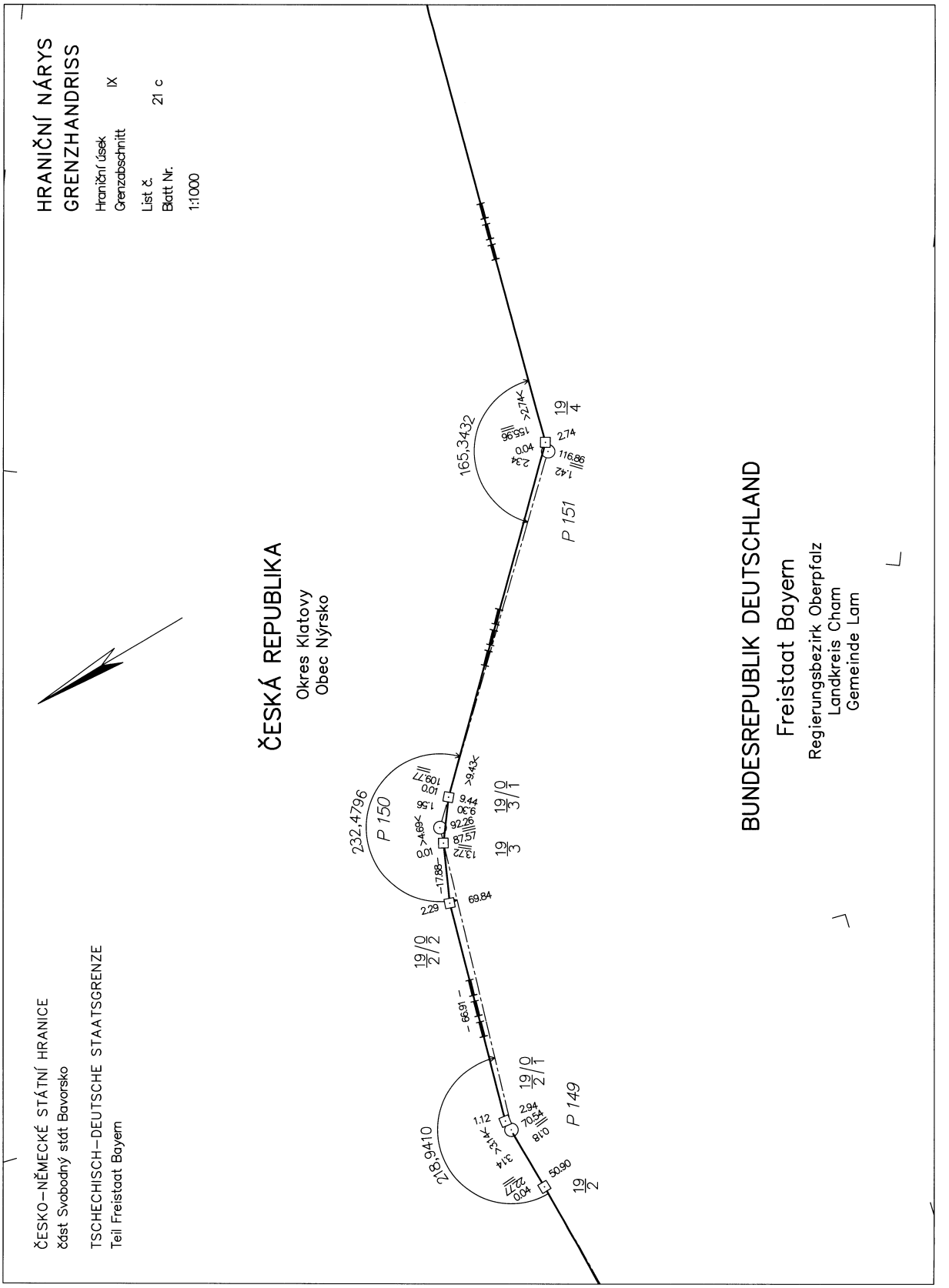
HRANIČNÍ NÁRYS
GRENZHANDRISS
Hraniční úsek IX
Grenzabschnitt
List č. 21 c
Blatt Nr.
1:1000
ČESKÁ REPUBLIKA
Okres Klatovy
Obec Nýrsko
BUNDESREPUBLIK DEUTSCHLAND
Freistaat Bayern
Regierungsbezirk Oberpfalz
Landkreis Cham
Gemeinde Lam
ČESKO-NĚMECKÉ STÁTNÍ HRANICE
část Svobodný stát Bavorsko
TSCHECHISCH-DEUTSCHE STAATSGRENZE
Teil Freistaat Bayern
165,3432
P 151
232,4796
P 150
218,9410
P 149

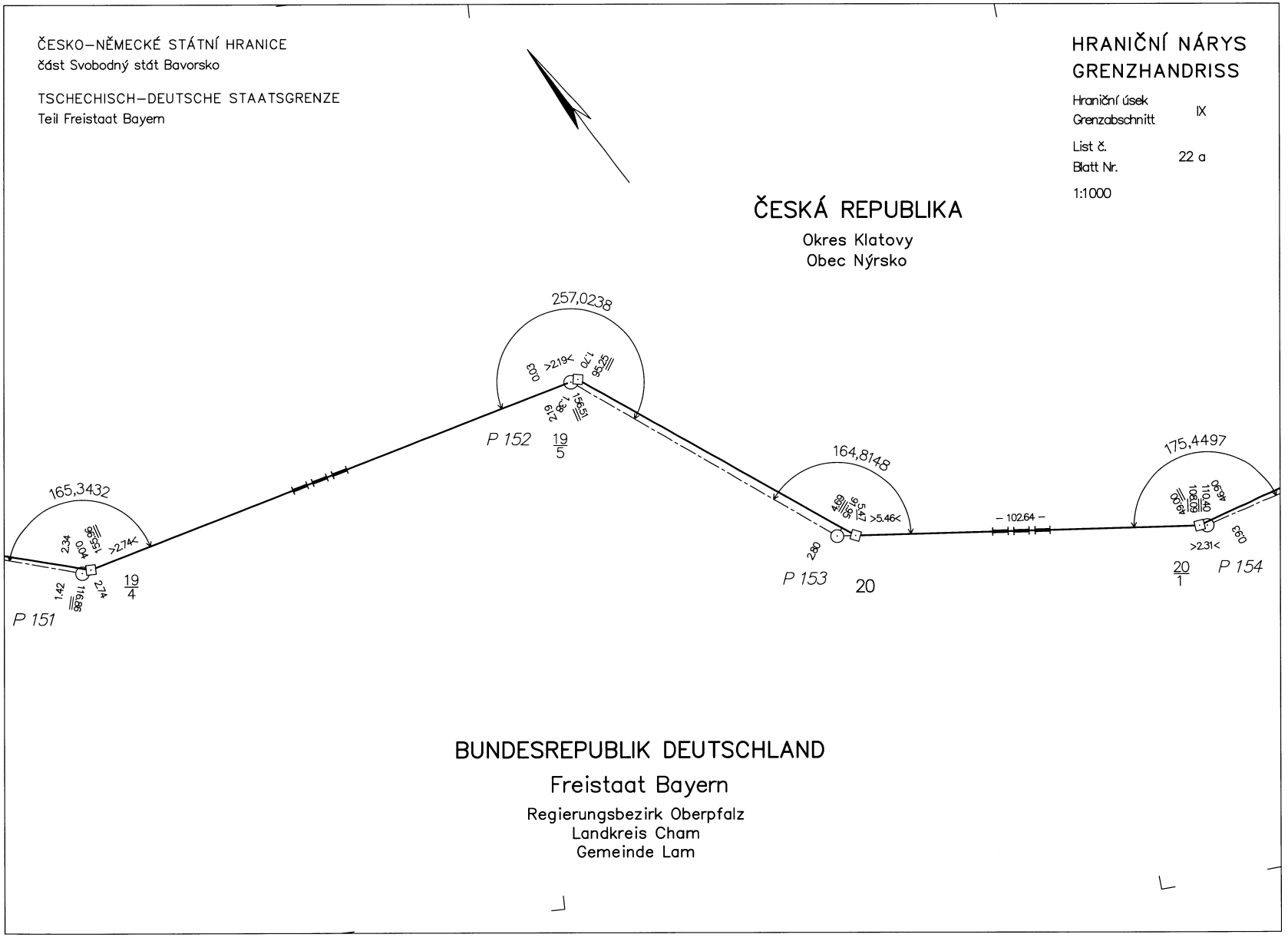
ČESKO–NĚMECKÉ STÁTNÍ HRANICE
část Svobodný stát Bavorsko
TSCHECHISCH–DEUTSCHE STAATSGRENZE
Teil Freistaat Bayern
HRANIČNÍ NÁRYS
GRENZHANDRISS
Hraniční úsek
Grenzabschnitt
IX
List č.
Blatt Nr.
22 a
1:1000
ČESKÁ REPUBLIKA
Okres Klatovy
Obec Nýrsko
257,0238
165,3432
164,8148
175,4497
P 151
P 152
P 153
P 154
19/4
19/5
20
20/1
– 102.64 –
BUNDESREPUBLIK DEUTSCHLAND
Freistaat Bayern
Regierungsbezirk Oberpfalz
Landkreis Cham
Gemeinde Lam

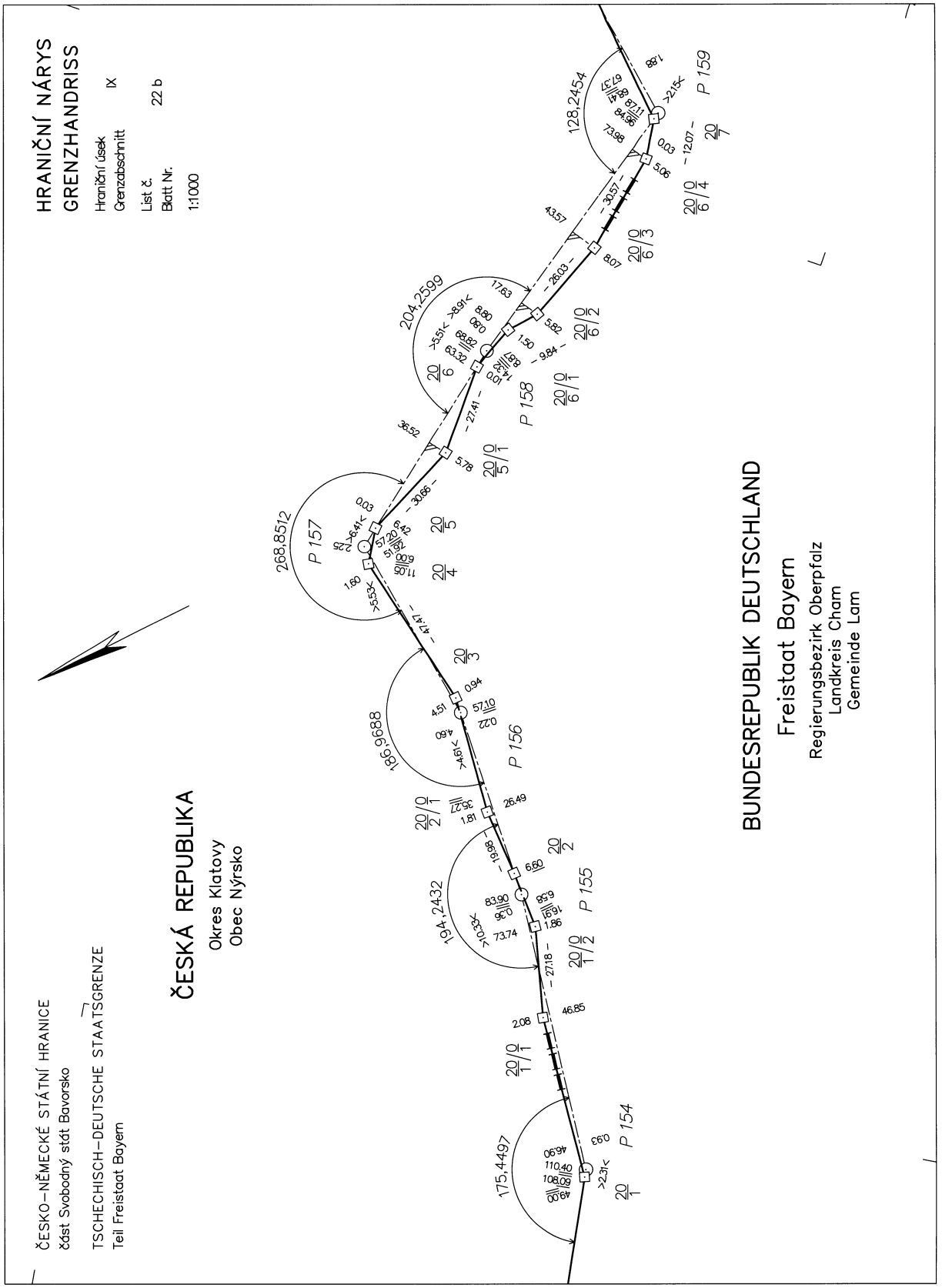
HRANIČNÍ NÁRYS
GRENZHANDRISS
Hraniční úsek IX
Grenzabschnitt
List č. 22 b
Blatt Nr.
1:1000
ČESKO–NĚMECKÉ STÁTNÍ HRANICE
část Svobodný stát Bavorsko
TSCHECHISCH–DEUTSCHE STAATSGRENZE
Teil Freistaat Bayern
ČESKÁ REPUBLIKA
Okres Klatovy
Obec Nýrsko
BUNDESREPUBLIK DEUTSCHLAND
Freistaat Bayern
Regierungsbezirk Oberpfalz
Landkreis Cham
Gemeinde Lam
P 154
P 155
P 156
P 157
P 158
P 159
175,4497
194,2432
186,9688
268,8512
204,2599
128,2454

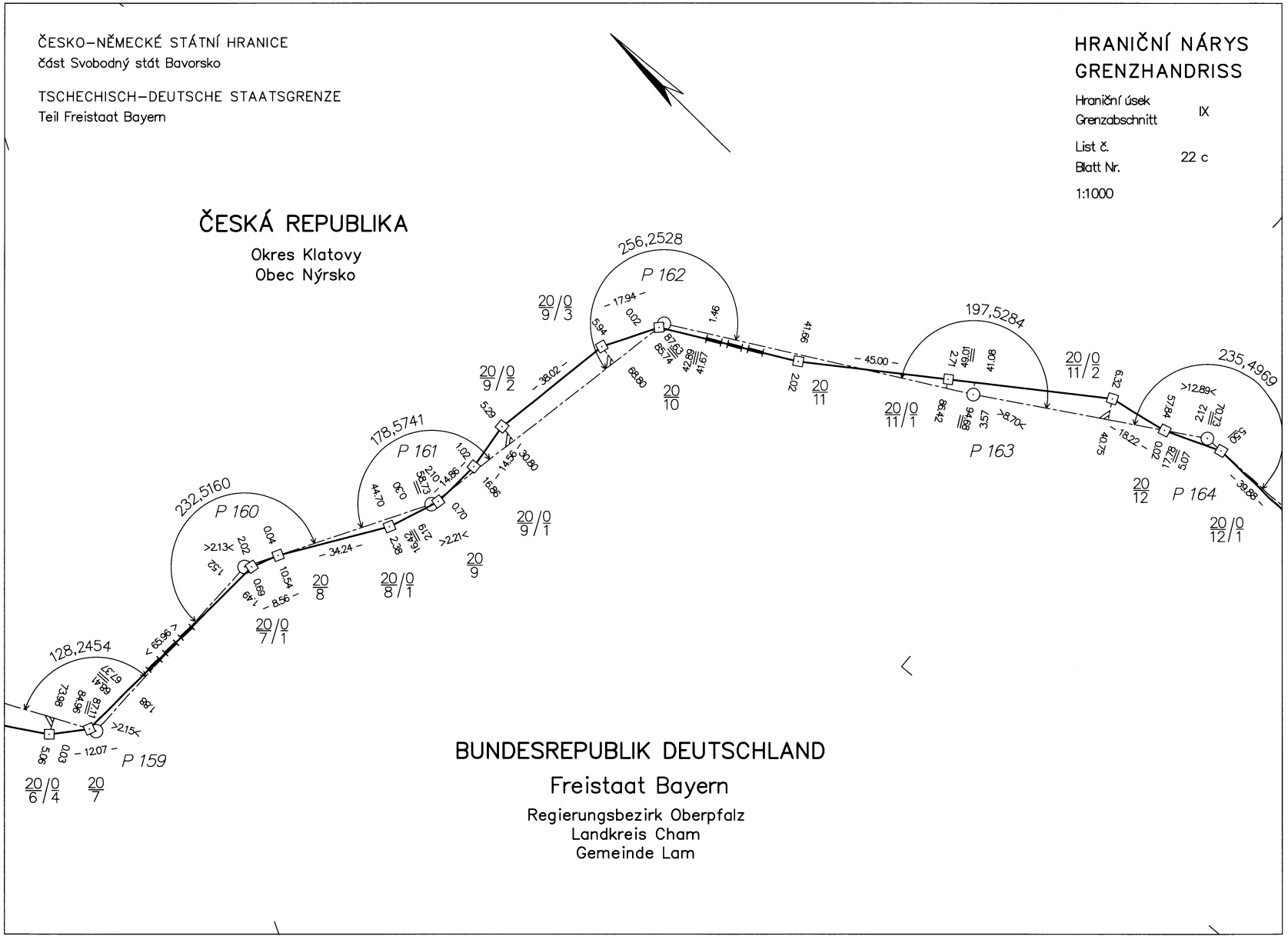
ČESKO–NĚMECKÉ STÁTNÍ HRANICE
část Svobodný stát Bavorsko
TSCHECHISCH–DEUTSCHE STAATSGRENZE
Teil Freistaat Bayern
HRANIČNÍ NÁRYS
GRENZHANDRISS
Hraniční úsek
Grenzabschnitt
IX
List č.
Blatt Nr.
22 c
1:1000
ČESKÁ REPUBLIKA
Okres Klatovy
Obec Nýrsko
BUNDESREPUBLIK DEUTSCHLAND
Freistaat Bayern
Regierungsbezirk Oberpfalz
Landkreis Cham
Gemeinde Lam
P 159
P 160
P 161
P 162
P 163
P 164
128,2454
232,5160
178,5741
256,2528
197,5284
235,4969
20/6/4
20/7
20/7/1
20/8
20/8/1
20/9
20/9/1
20/9/2
20/9/3
20/10
20/11
20/11/1
20/11/2
20/12
20/12/1

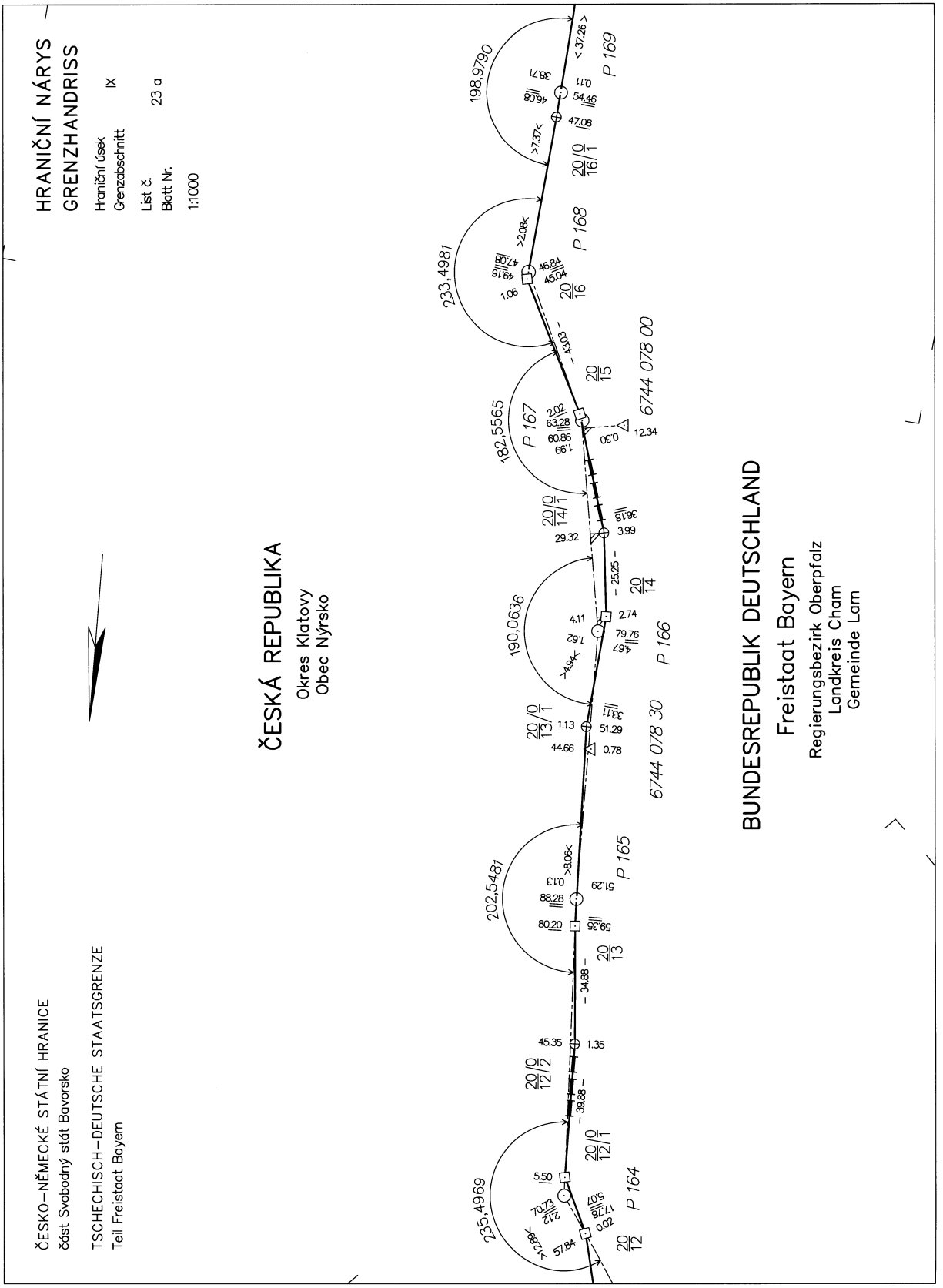
HRANIČNÍ NÁRYS
GRENZHANDRISS
Hraniční úsek IX
Grenzabschnitt
List č. 23 a
Blatt Nr.
1:1000
ČESKO–NĚMECKÉ STÁTNÍ HRANICE
část Svobodný stát Bavorsko
TSCHECHISCH–DEUTSCHE STAATSGRENZE
Teil Freistaat Bayern
ČESKÁ REPUBLIKA
Okres Klatovy
Obec Nýrsko
BUNDESREPUBLIK DEUTSCHLAND
Freistaat Bayern
Regierungsbezirk Oberpfalz
Landkreis Cham
Gemeinde Lam
P 164
P 165
P 166
P 167
P 168
P 169
6744 078 30
6744 078 00
235,4969
202,5481
190,0636
182,1565
233,4981
198,9790

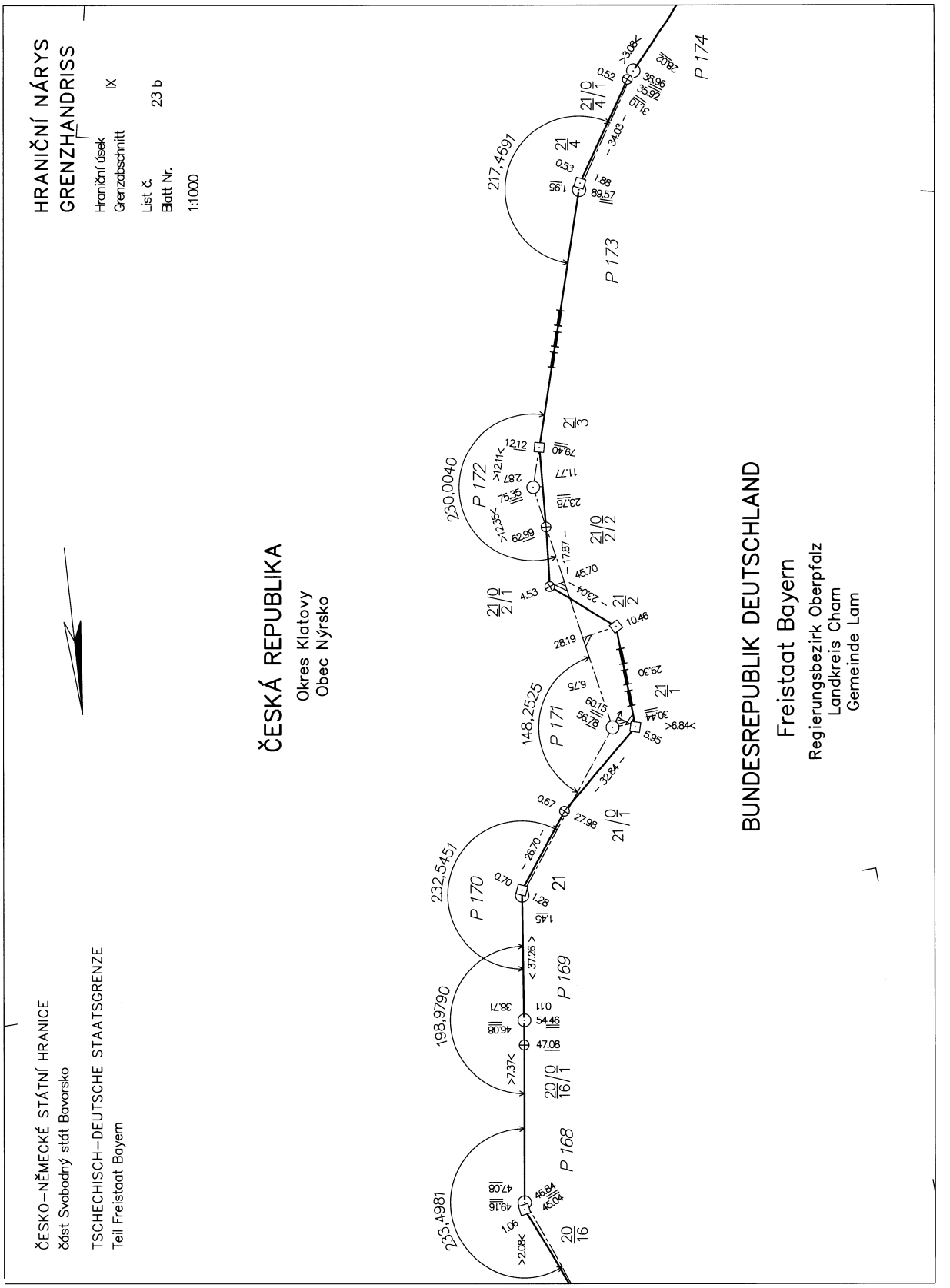
HRANIČNÍ NÁRYS
GRENZHANDRISS
Hraniční úsek IX
Grenzabschnitt
List č. 23 b
Blatt Nr.
1:1000
ČESKO–NĚMECKÉ STÁTNÍ HRANICE
část Svobodný stát Bavorsko
TSCHECHISCH–DEUTSCHE STAATSGRENZE
Teil Freistaat Bayern
ČESKÁ REPUBLIKA
Okres Klatovy
Obec Nýrsko
BUNDESREPUBLIK DEUTSCHLAND
Freistaat Bayern
Regierungsbezirk Oberpfalz
Landkreis Cham
Gemeinde Lam
P 168
P 169
P 170
P 171
P 172
P 173
P 174
21
233,4981
198,9790
232,5451
148,2525
230,0040
217,4697

ČESKO–NĚMECKÉ STÁTNÍ HRANICE
část Svobodný stát Bavorsko

TSCHECHISCH–DEUTSCHE STAATSGRENZE
Teil Freistaat Bayern

HRANIČNÍ NÁRYS
GRENZHANDRISS

Hraniční úsek / Grenzabschnitt: IX

List č. / Blatt Nr.: 23.c

1:1000

ČESKÁ REPUBLIKA

Okres Klatovy
Obec Nýrsko

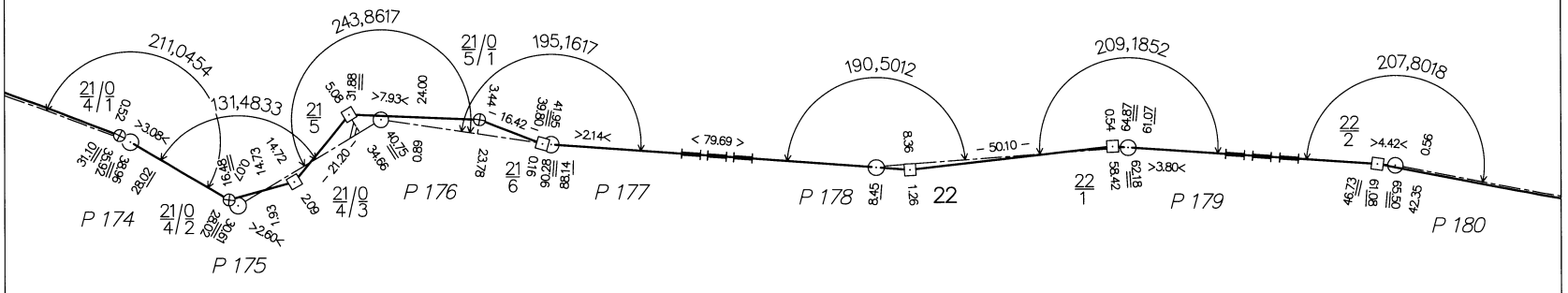

BUNDESREPUBLIK DEUTSCHLAND

Freistaat Bayern

Regierungsbezirk Oberpfalz
Landkreis Cham
Gemeinde Lam

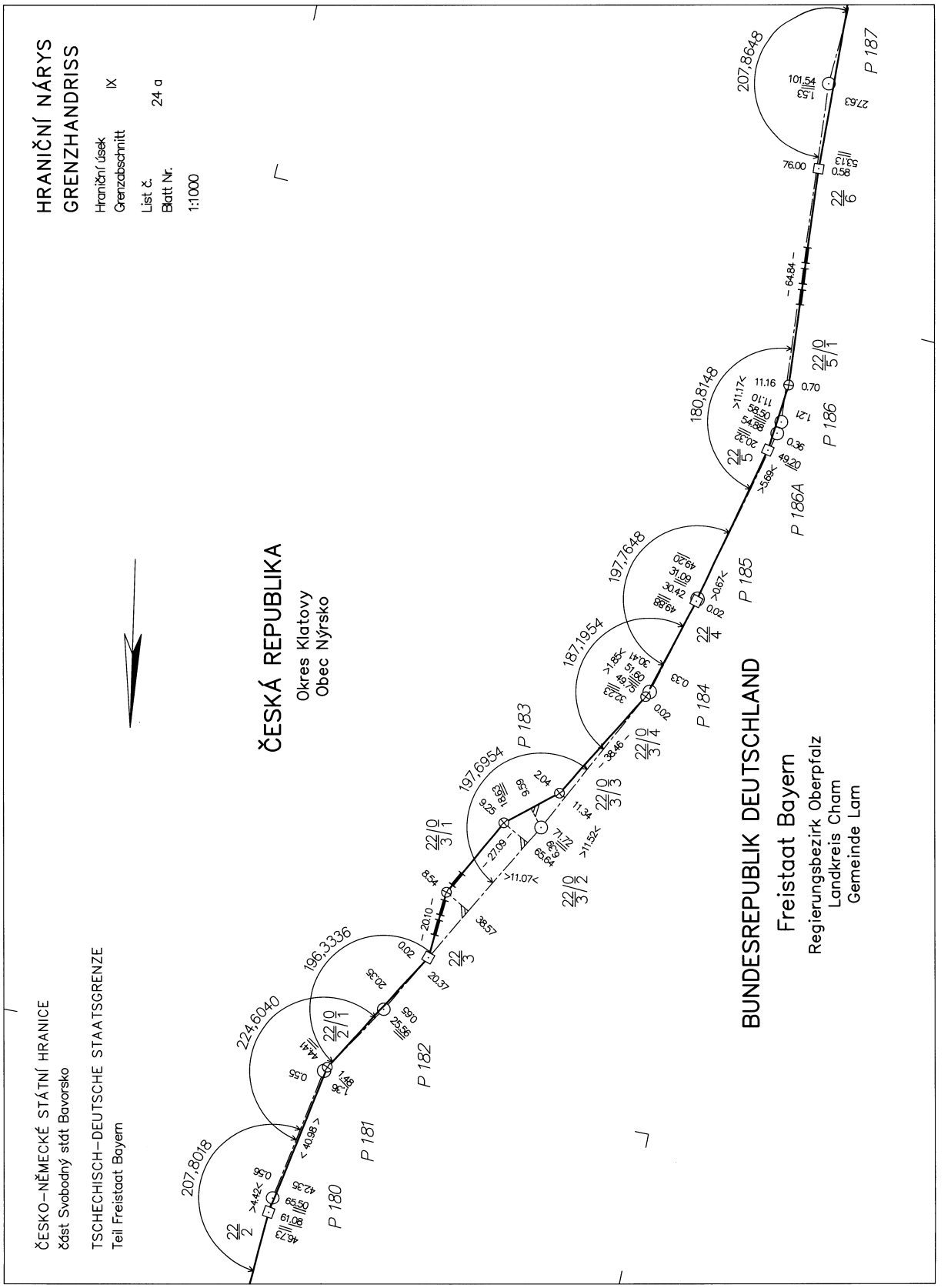
HRANIČNÍ NÁRYS
GRENZHANDRISS
Hraniční úsek IX
Grenzabschnitt
List č. 24 a
Blatt Nr.
1:1000
ČESKO–NĚMECKÉ STÁTNÍ HRANICE
část Svobodný stát Bavorsko
TSCHECHISCH–DEUTSCHE STAATSGRENZE
Teil Freistaat Bayern
ČESKÁ REPUBLIKA
Okres Klatovy
Obec Nýrsko
BUNDESREPUBLIK DEUTSCHLAND
Freistaat Bayern
Regierungsbezirk Oberpfalz
Landkreis Cham
Gemeinde Lam
P 180
P 181
P 182
P 183
P 184
P 185
P 186
P 186A
P 187
207,8018
224,6040
196,3336
197,6954
187,1954
197,7648
180,8148
207,8648

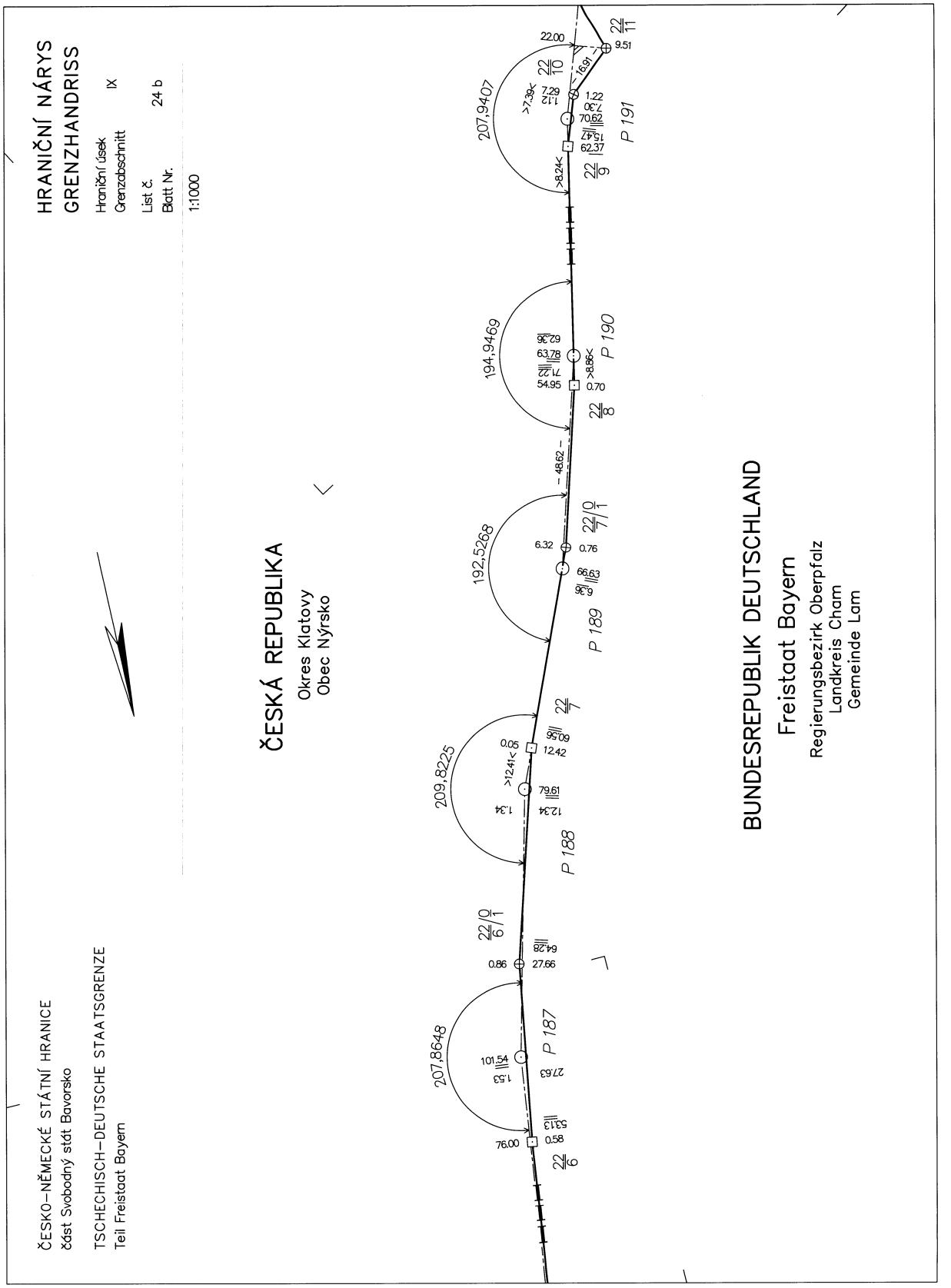
HRANIČNÍ NÁRYS
GRENZHANDRISS
Hraniční úsek
Grenzabschnitt IX
List č.
Blatt Nr. 24 b
1:1000
ČESKÁ REPUBLIKA
Okres Klatovy
Obec Nýrsko
BUNDESREPUBLIK DEUTSCHLAND
Freistaat Bayern
Regierungsbezirk Oberpfalz
Landkreis Cham
Gemeinde Lam
ČESKO-NĚMECKÉ STÁTNÍ HRANICE
část Svobodný stát Bavorsko
TSCHECHISCH-DEUTSCHE STAATSGRENZE
Teil Freistaat Bayern
207,9407
194,9469
192,5268
209,8225
207,8648
P 191
P 190
P 189
P 188
P 187

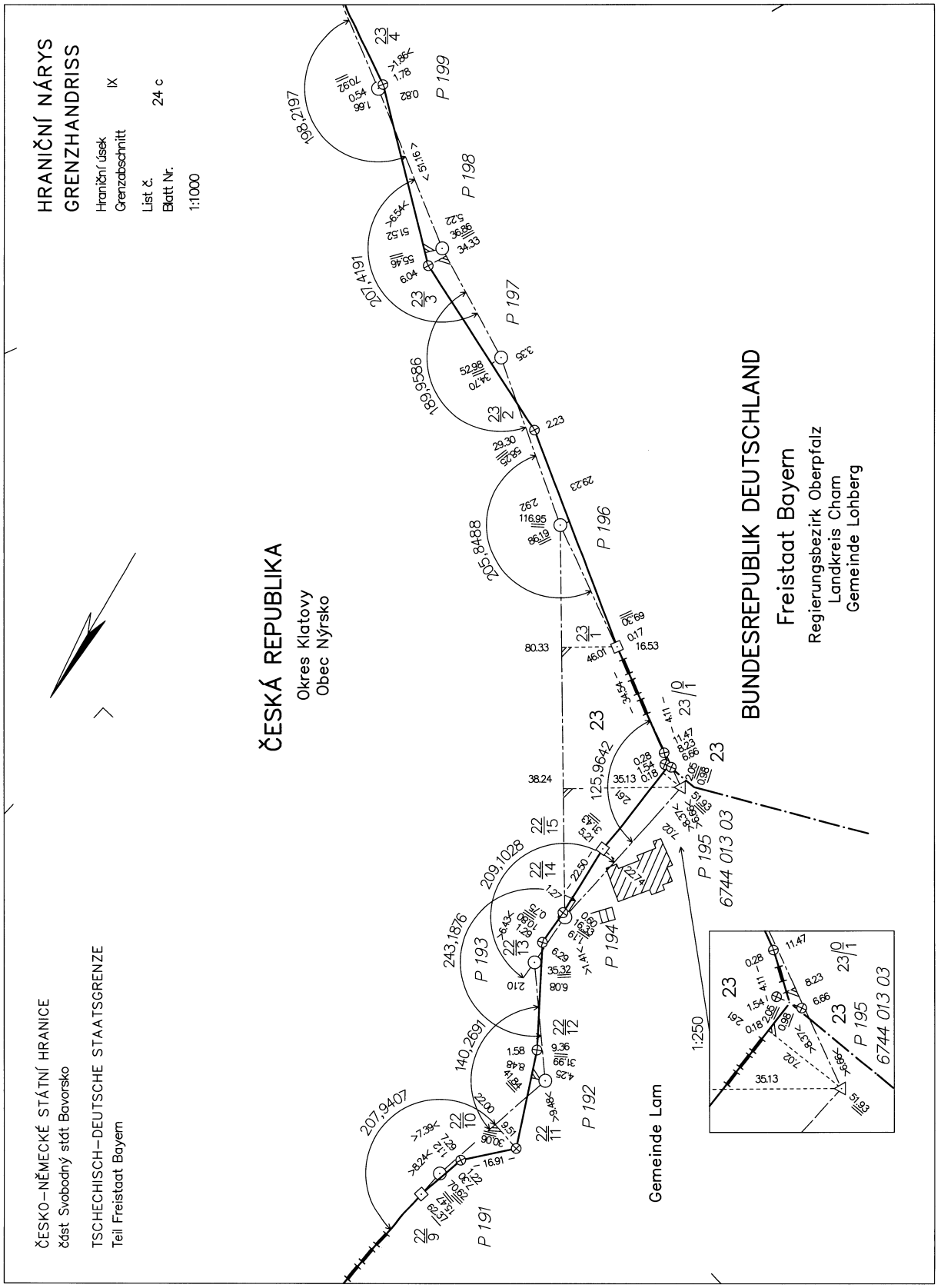
HRANIČNÍ NÁRYS
GRENZHANDRISS
Hraniční úsek IX
Grenzabschnitt
List č. 24 c
Blatt Nr.
1:1000
ČESKO–NĚMECKÉ STÁTNÍ HRANICE
část Svobodný stát Bavorsko
TSCHECHISCH–DEUTSCHE STAATSGRENZE
Teil Freistaat Bayern
ČESKÁ REPUBLIKA
Okres Klatovy
Obec Nýrsko
BUNDESREPUBLIK DEUTSCHLAND
Freistaat Bayern
Regierungsbezirk Oberpfalz
Landkreis Cham
Gemeinde Lohberg
Gemeinde Lam
P 191
P 192
P 193
P 194
P 195
P 196
P 197
P 198
P 199
6744 013 03
1:250

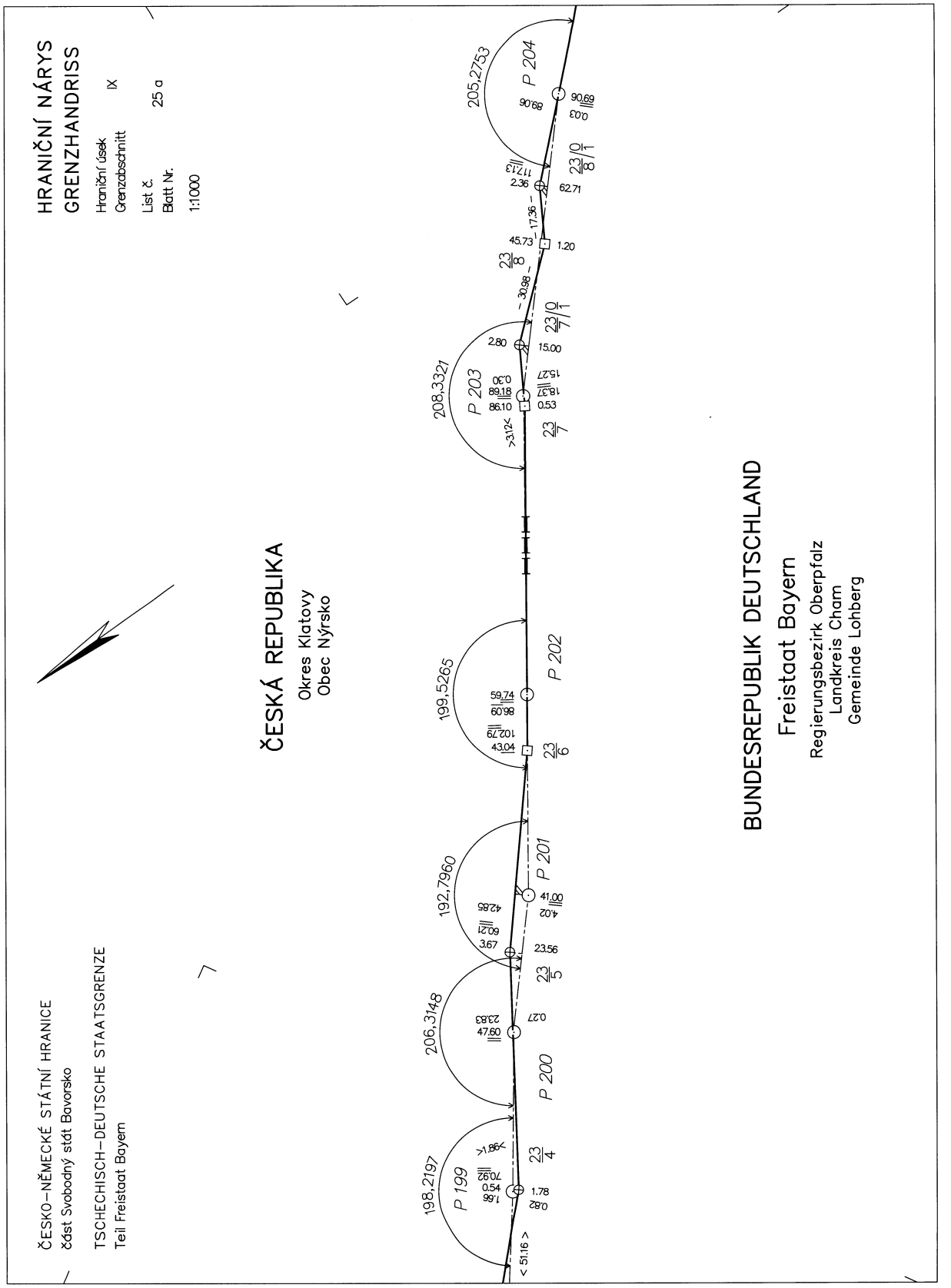
HRANIČNÍ NÁRYS
GRENZHANDRISS
Hraniční úsek IX
Grenzabschnitt
List č. 25 a
Blatt Nr.
1:1000
ČESKÁ REPUBLIKA
Okres Klatovy
Obec Nýrsko
BUNDESREPUBLIK DEUTSCHLAND
Freistaat Bayern
Regierungsbezirk Oberpfalz
Landkreis Cham
Gemeinde Lohberg
ČESKO-NĚMECKÉ STÁTNÍ HRANICE
část Svobodný stát Bavorsko
TSCHECHISCH-DEUTSCHE STAATSGRENZE
Teil Freistaat Bayern
P 199
P 200
P 201
P 202
P 203
P 204
198,2197
206,3148
192,7960
199,5265
208,3321
205,2753

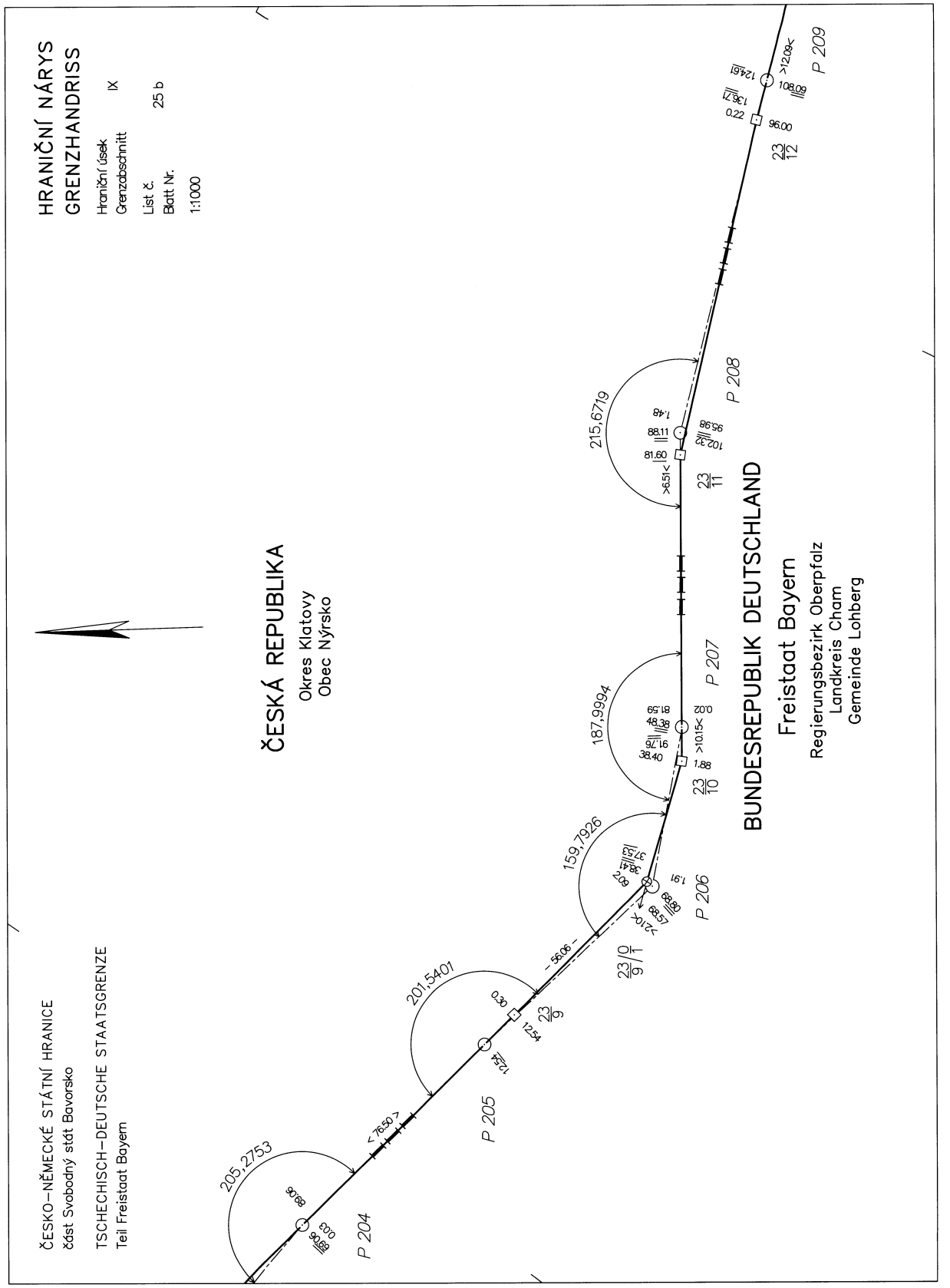
HRANIČNÍ NÁRYS
GRENZHANDRISS
Hraniční úsek
Grenzabschnitt IX
List č.
Blatt Nr. 25 b
1:1000
ČESKÁ REPUBLIKA
Okres Klatovy
Obec Nýrsko
BUNDESREPUBLIK DEUTSCHLAND
Freistaat Bayern
Regierungsbezirk Oberpfalz
Landkreis Cham
Gemeinde Lohberg
ČESKO-NĚMECKÉ STÁTNÍ HRANICE
část Svobodný stát Bavorsko
TSCHECHISCH-DEUTSCHE STAATSGRENZE
Teil Freistaat Bayern
205,2753
201,5401
159,7926
187,9994
215,6719
P 204
P 205
P 206
P 207
P 208
P 209

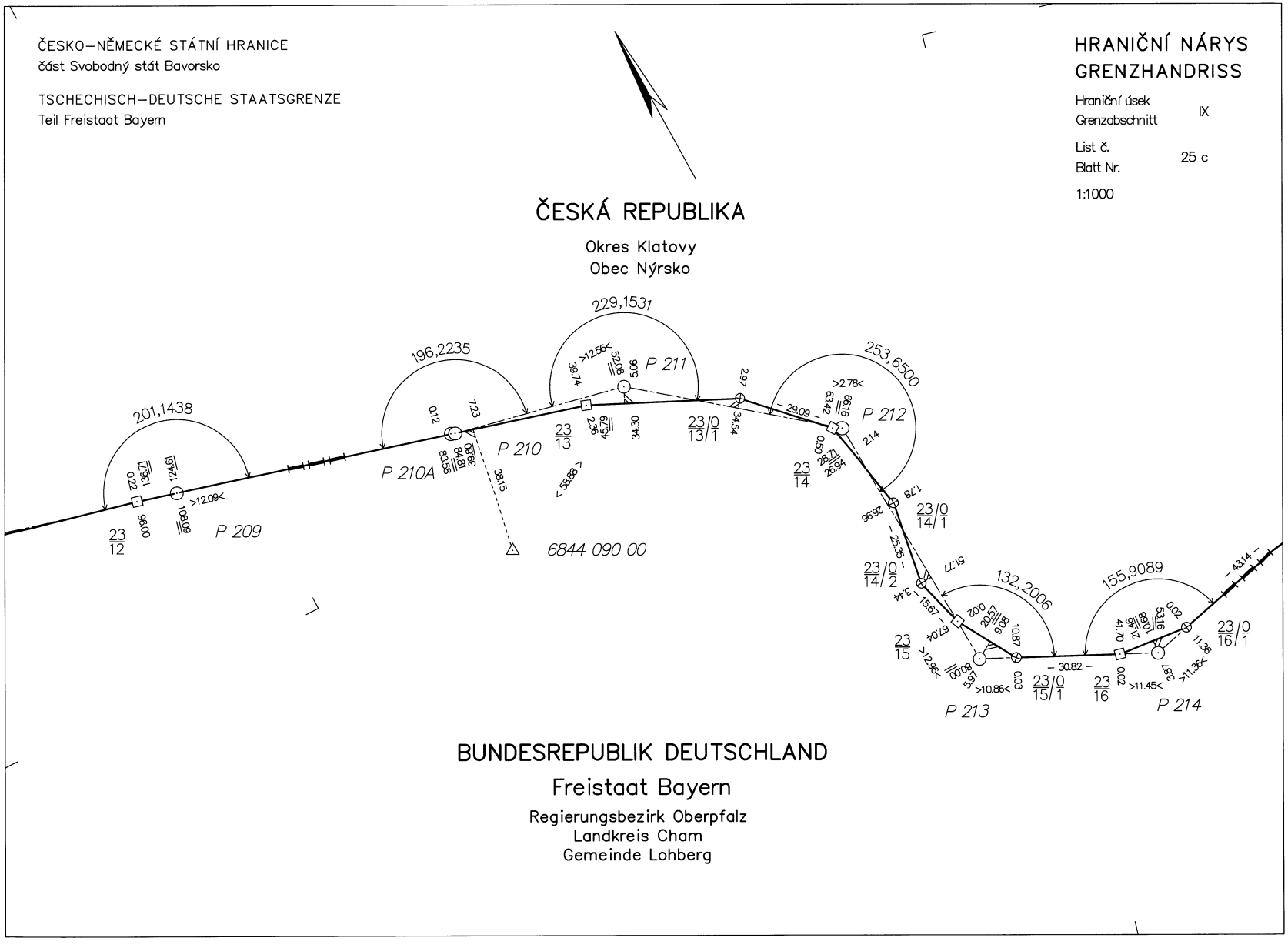
ČESKO–NĚMECKÉ STÁTNÍ HRANICE
část Svobodný stát Bavorsko
TSCHECHISCH–DEUTSCHE STAATSGRENZE
Teil Freistaat Bayern
HRANIČNÍ NÁRYS
GRENZHANDRISS
Hraniční úsek
Grenzabschnitt
IX
List č.
Blatt Nr.
25 c
1:1000
ČESKÁ REPUBLIKA
Okres Klatovy
Obec Nýrsko
201,1438
196,2235
229,1531
253,6500
132,2006
155,9089
P 209
P 210A
P 210
P 211
P 212
P 213
P 214
6844 090 00
BUNDESREPUBLIK DEUTSCHLAND
Freistaat Bayern
Regierungsbezirk Oberpfalz
Landkreis Cham
Gemeinde Lohberg

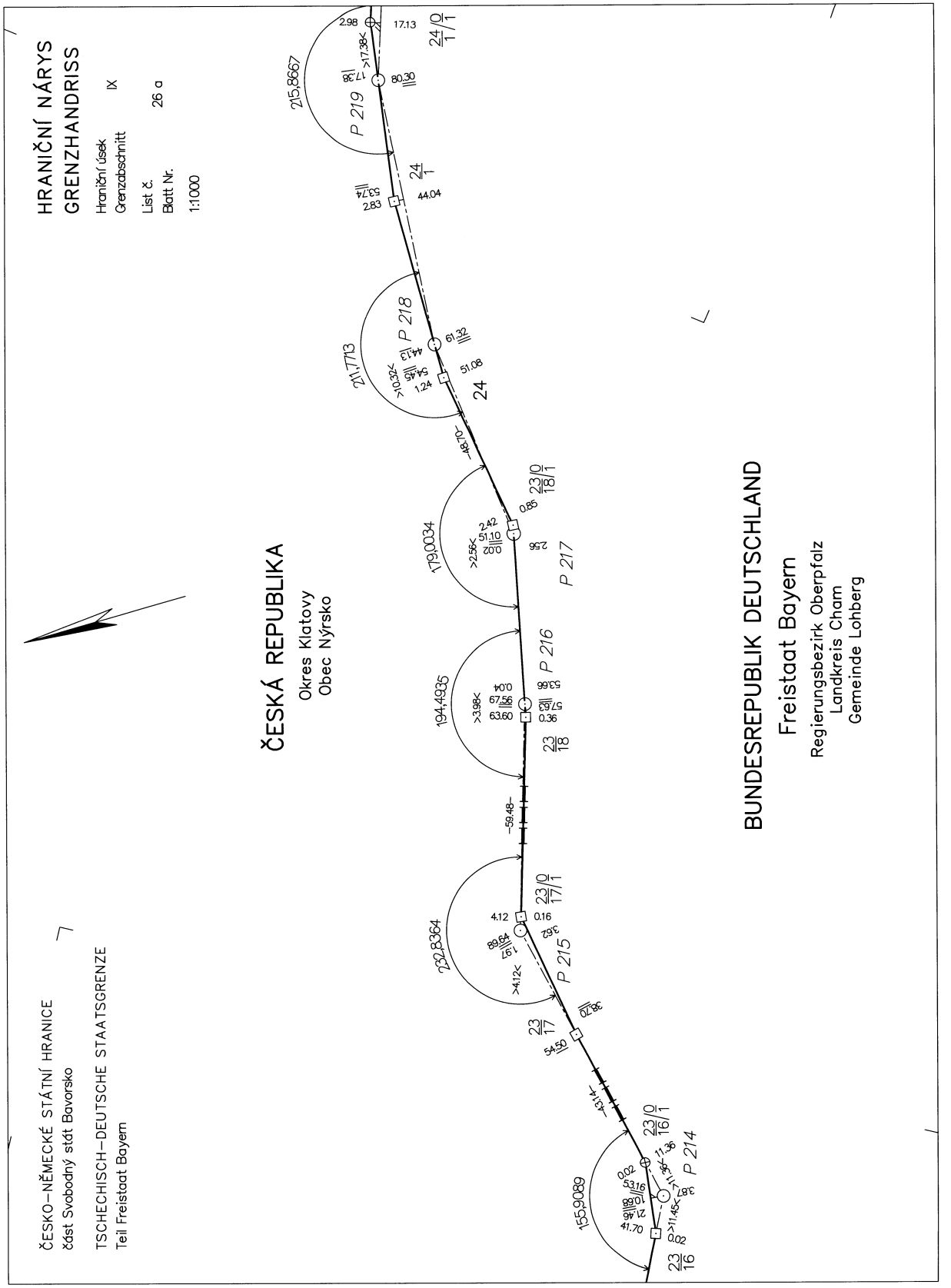
HRANIČNÍ NÁRYS
GRENZHANDRISS
Hraniční úsek
Grenzabschnitt IX
List č.
Blatt Nr. 26 a
1:1000
ČESKÁ REPUBLIKA
Okres Klatovy
Obec Nýrsko
BUNDESREPUBLIK DEUTSCHLAND
Freistaat Bayern
Regierungsbezirk Oberpfalz
Landkreis Cham
Gemeinde Lohberg
ČESKO-NĚMECKÉ STÁTNÍ HRANICE
část Svobodný stát Bavorsko
TSCHECHISCH-DEUTSCHE STAATSGRENZE
Teil Freistaat Bayern
P 214
P 215
P 216
P 217
P 218
P 219
155,9089
232,8364
194,4935
179,0034
211,7713
215,8667

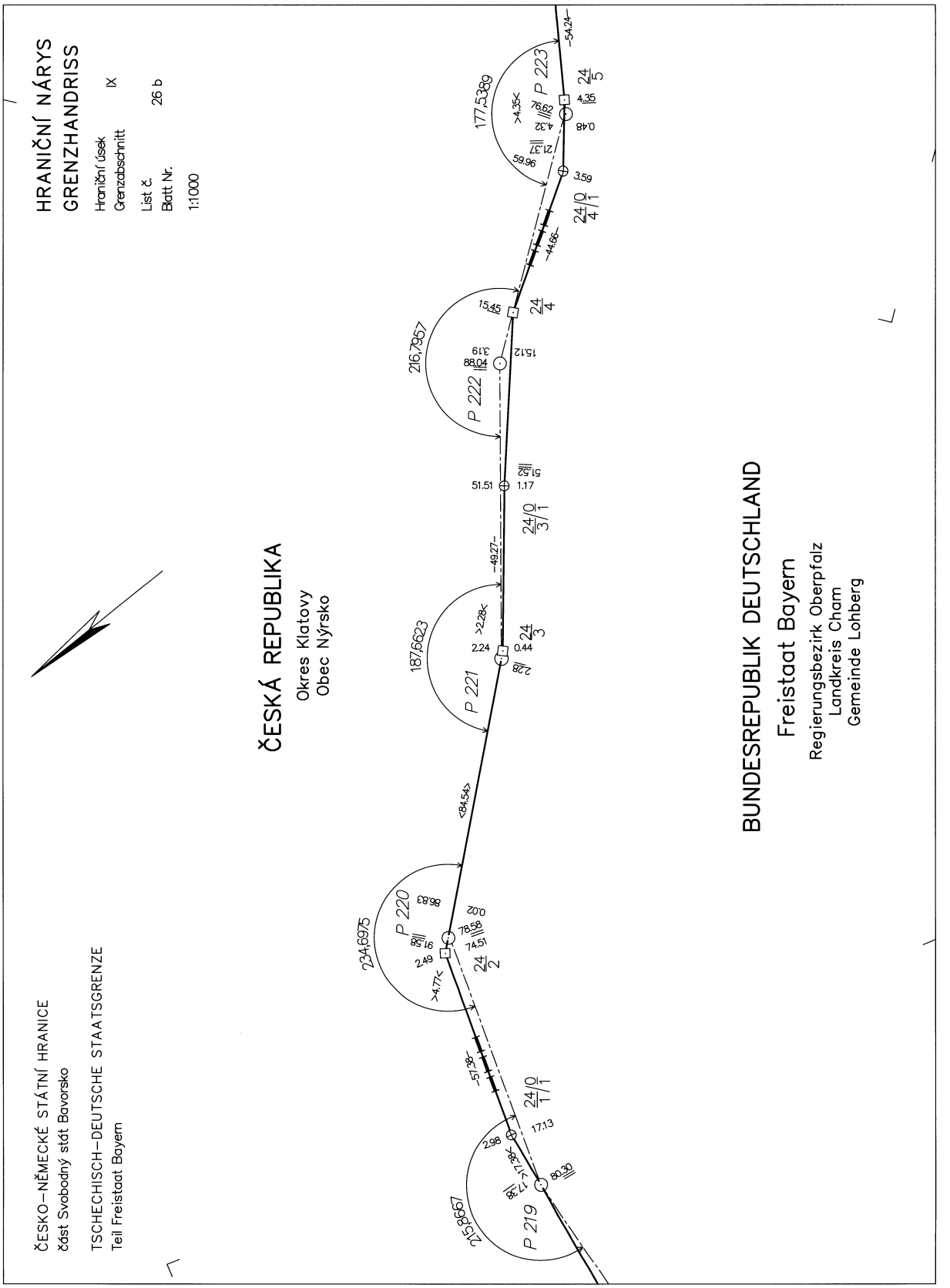
HRANIČNÍ NÁRYS
GRENZHANDRISS
Hraniční úsek IX
Grenzabschnitt
List č. 26 b
Blatt Nr.
1:1000
ČESKO–NĚMECKÉ STÁTNÍ HRANICE
část Svobodný stát Bavorsko
TSCHECHISCH–DEUTSCHE STAATSGRENZE
Teil Freistaat Bayern
ČESKÁ REPUBLIKA
Okres Klatovy
Obec Nýrsko
BUNDESREPUBLIK DEUTSCHLAND
Freistaat Bayern
Regierungsbezirk Oberpfalz
Landkreis Cham
Gemeinde Lohberg
P 219
P 220
P 221
P 222
P 223
215,9667
234,6975
187,6623
216,7957
177,5389
24/1/1
24/2
24/3
24/3/1
24/4
24/4/1
24/5

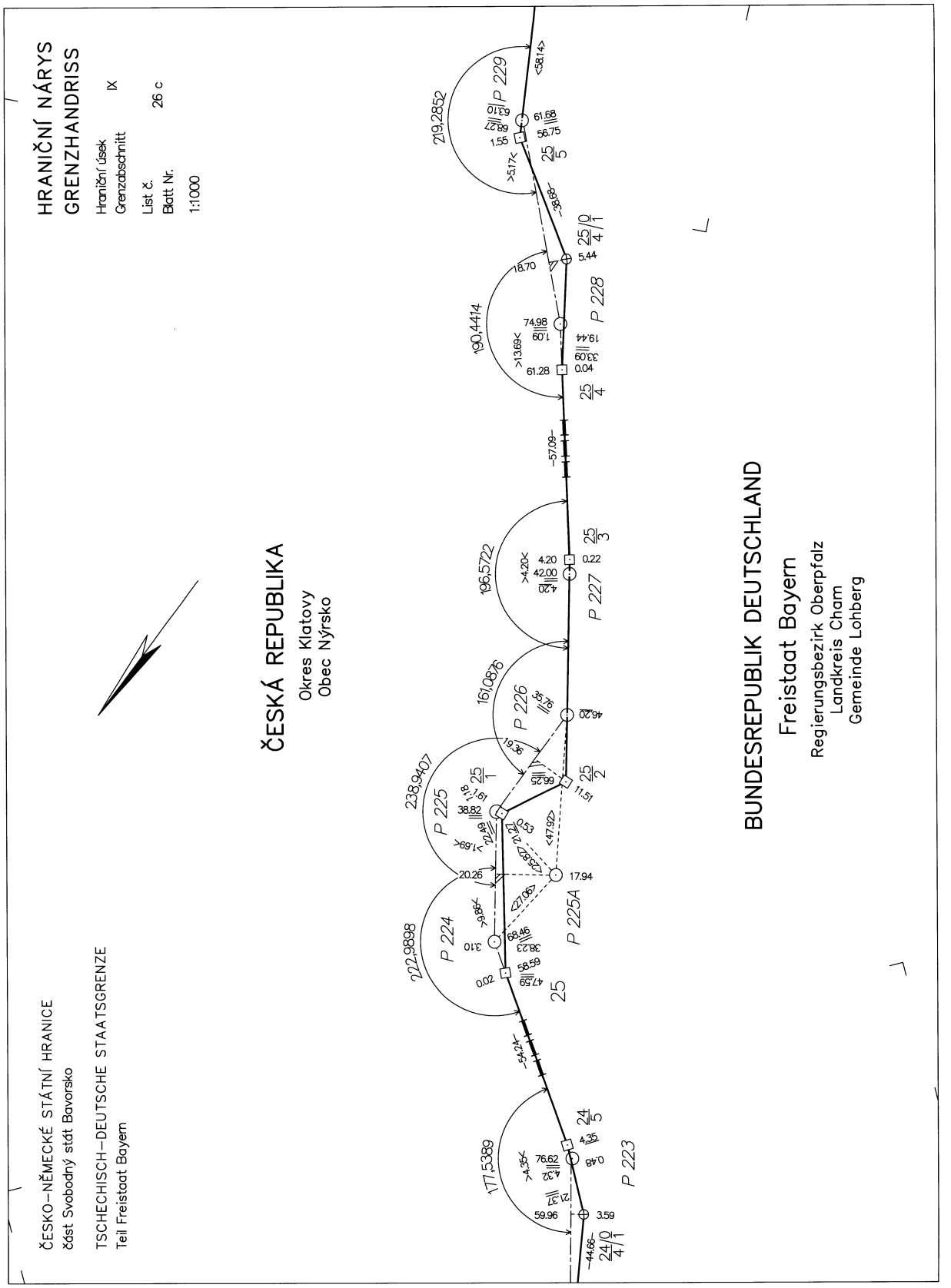
HRANIČNÍ NÁRYS
GRENZHANDRISS
Hraniční úsek IX
Grenzabschnitt
List č. 26 c
Blatt Nr.
1:1000
ČESKO–NĚMECKÉ STÁTNÍ HRANICE
část Svobodný stát Bavorsko
TSCHECHISCH–DEUTSCHE STAATSGRENZE
Teil Freistaat Bayern
ČESKÁ REPUBLIKA
Okres Klatovy
Obec Nýrsko
BUNDESREPUBLIK DEUTSCHLAND
Freistaat Bayern
Regierungsbezirk Oberpfalz
Landkreis Cham
Gemeinde Lohberg
P 223
P 224
P 225
P 225A
P 226
P 227
P 228
P 229
177,5389
222,9898
238,9407
161,0826
196,5722
190,4414
219,2852
25

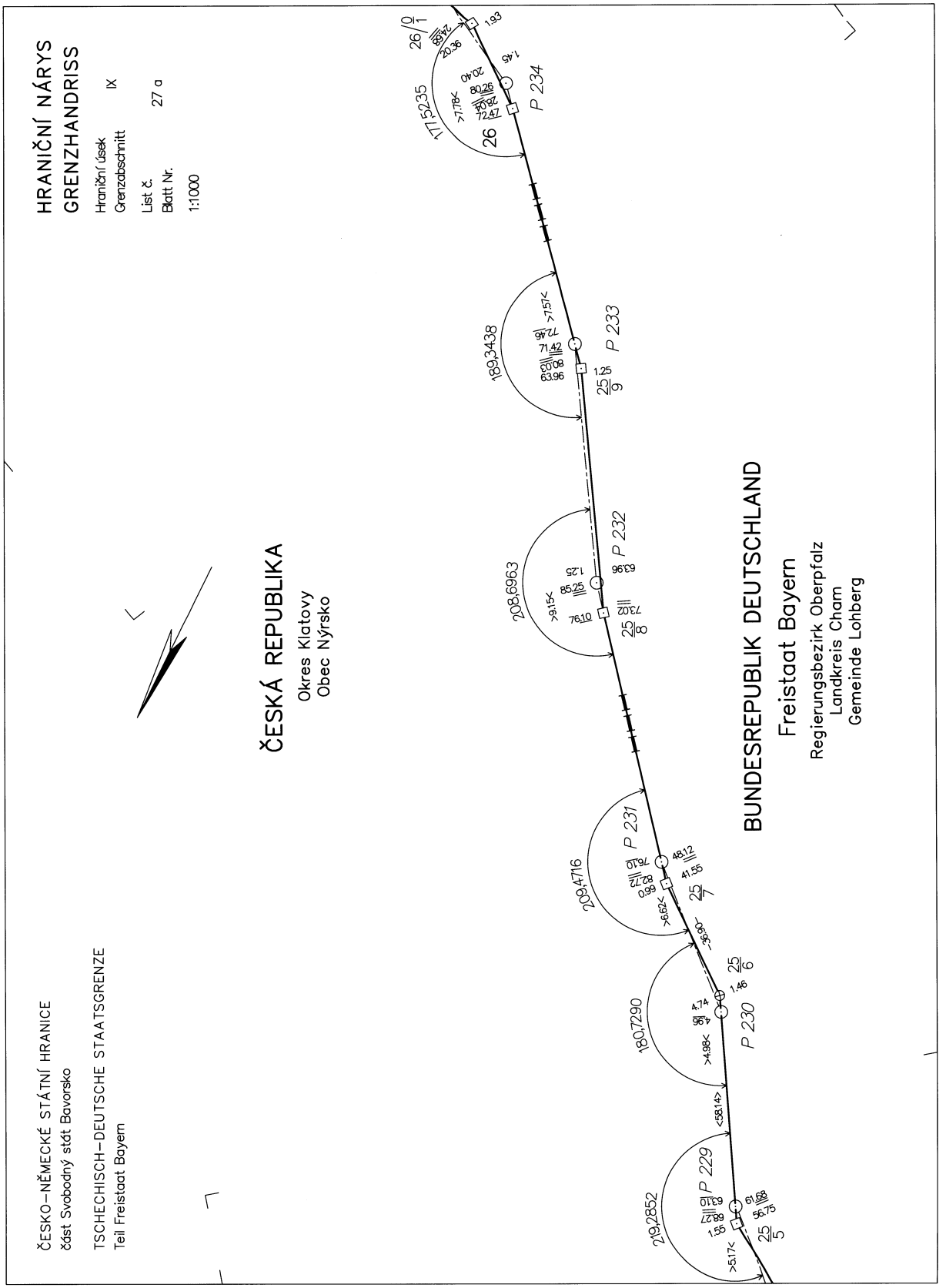
HRANIČNÍ NÁRYS
GRENZHANDRISS
Hraniční úsek IX
Grenzabschnitt
List č. 27 a
Blatt Nr.
1:1000
ČESKO–NĚMECKÉ STÁTNÍ HRANICE
část Svobodný stát Bavorsko
TSCHECHISCH–DEUTSCHE STAATSGRENZE
Teil Freistaat Bayern
ČESKÁ REPUBLIKA
Okres Klatovy
Obec Nýrsko
BUNDESREPUBLIK DEUTSCHLAND
Freistaat Bayern
Regierungsbezirk Oberpfalz
Landkreis Cham
Gemeinde Lohberg
P 234
P 233
P 232
P 231
P 230
P 229
171,5235
189,3438
208,6963
209,4716
180,7290
219,2852

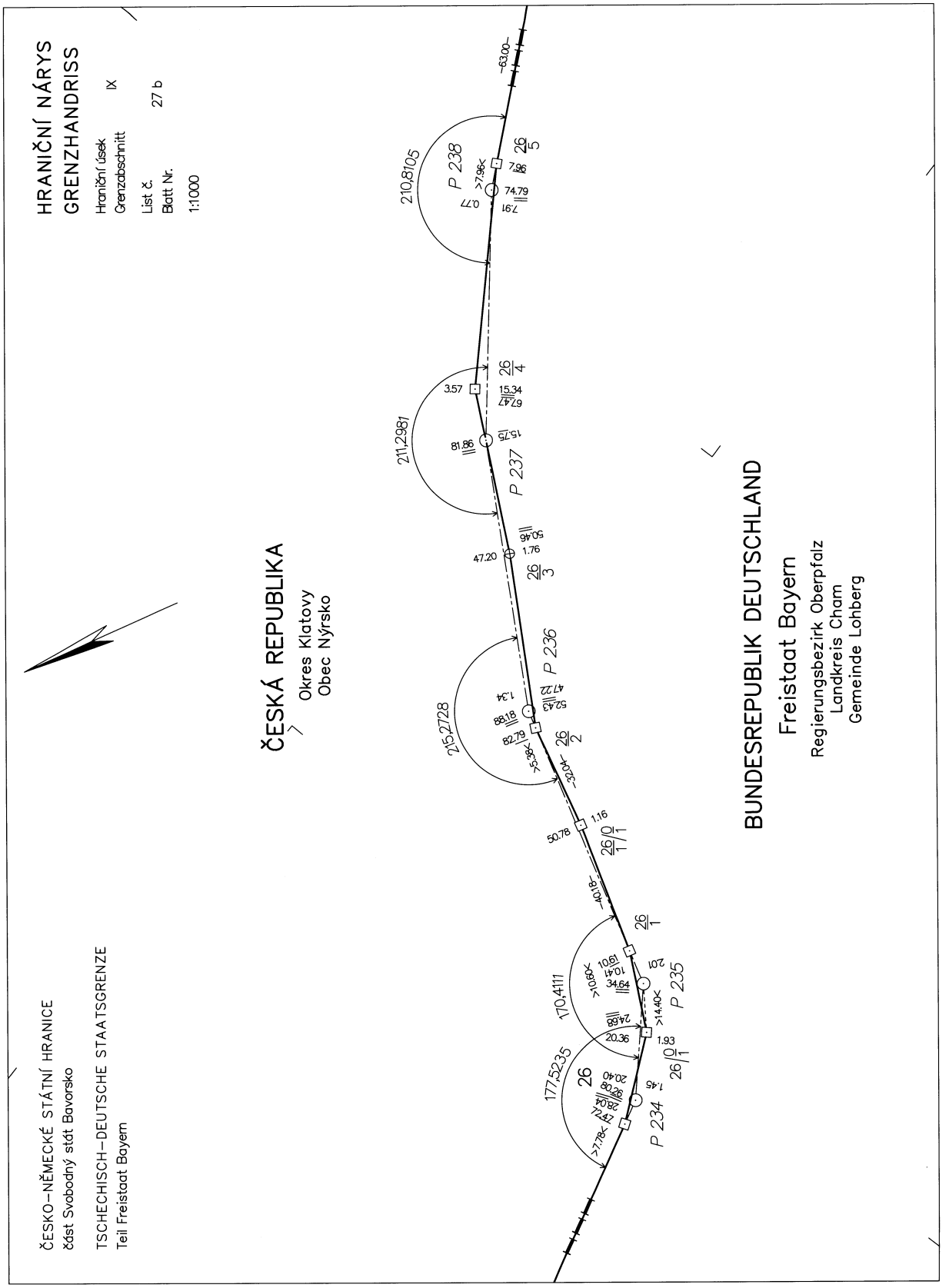
HRANIČNÍ NÁRYS
GRENZHANDRISS
Hraniční úsek
Grenzabschnitt IX
List č.
Blatt Nr. 27 b
1:1000
ČESKO-NĚMECKÉ STÁTNÍ HRANICE
část Svobodný stát Bavorsko
TSCHECHISCH-DEUTSCHE STAATSGRENZE
Teil Freistaat Bayern
ČESKÁ REPUBLIKA
Okres Klatovy
Obec Nýrsko
BUNDESREPUBLIK DEUTSCHLAND
Freistaat Bayern
Regierungsbezirk Oberpfalz
Landkreis Cham
Gemeinde Lohberg
P 234
P 235
P 236
P 237
P 238
177,5235
170,4111
215,2728
211,2981
210,8105

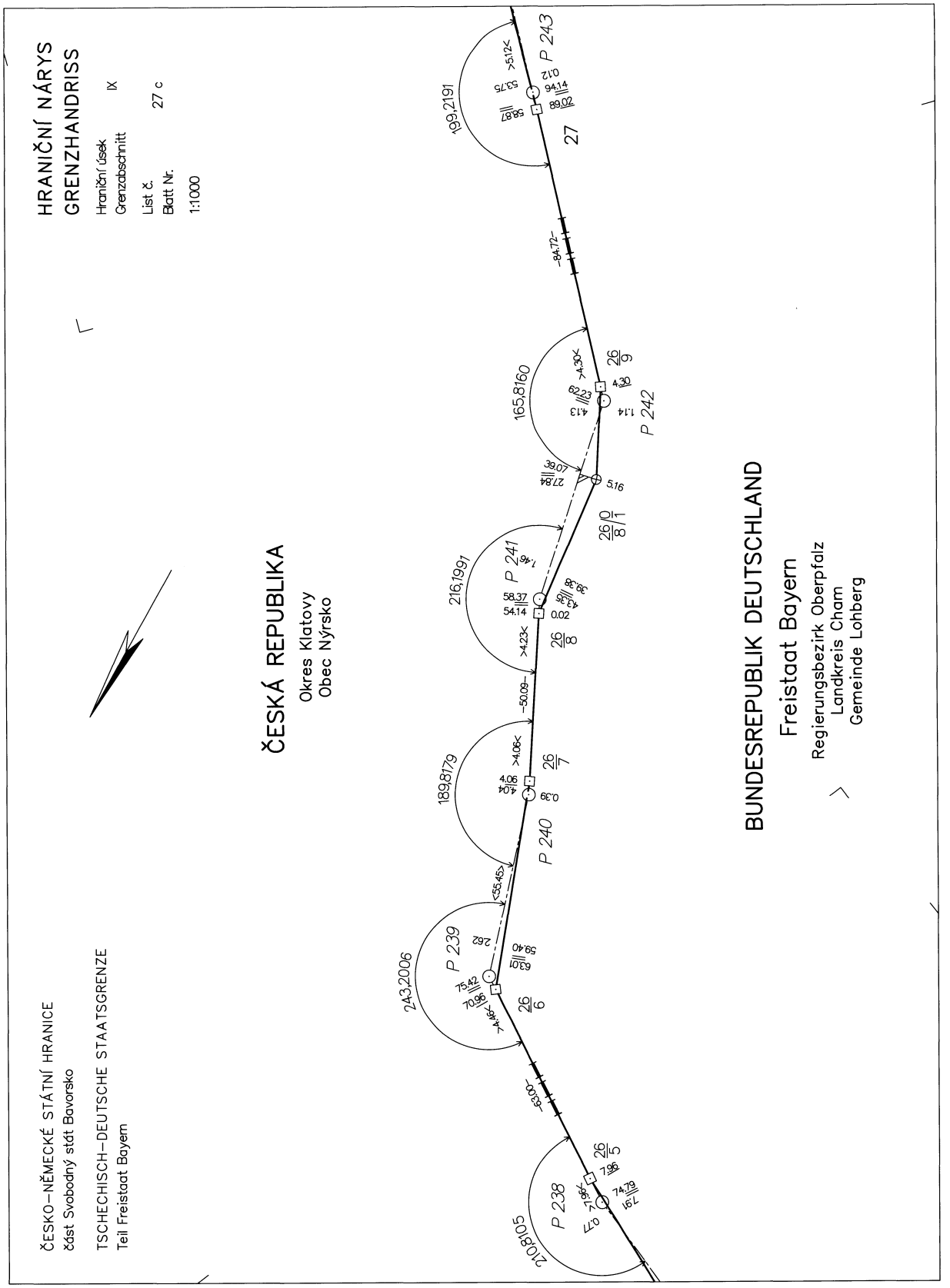
HRANIČNÍ NÁRYS
GRENZHANDRISS
Hraniční úsek IX
Grenzabschnitt
List č. 27 c
Blatt Nr.
1:1000
ČESKÁ REPUBLIKA
Okres Klatovy
Obec Nýrsko
BUNDESREPUBLIK DEUTSCHLAND
Freistaat Bayern
Regierungsbezirk Oberpfalz
Landkreis Cham
Gemeinde Lohberg
ČESKO–NĚMECKÉ STÁTNÍ HRANICE
část Svobodný stát Bavorsko
TSCHECHISCH–DEUTSCHE STAATSGRENZE
Teil Freistaat Bayern
P 238
P 239
P 240
P 241
P 242
P 243
27
243,2006
189,8179
216,1991
165,8160
199,2191
210,8105

ČESKO–NĚMECKÉ STÁTNÍ HRANICE
část Svobodný stát Bavorsko

TSCHECHISCH–DEUTSCHE STAATSGRENZE
Teil Freistaat Bayern

HRANIČNÍ /NÁRYS
GRENZHANDRISS

Hraniční úsek / Grenzabschnitt: IX

List č. / Blatt Nr.: 28 a

1:1000

ČESKÁ REPUBLIKA

Okres Klatovy
Obec Nýrsko

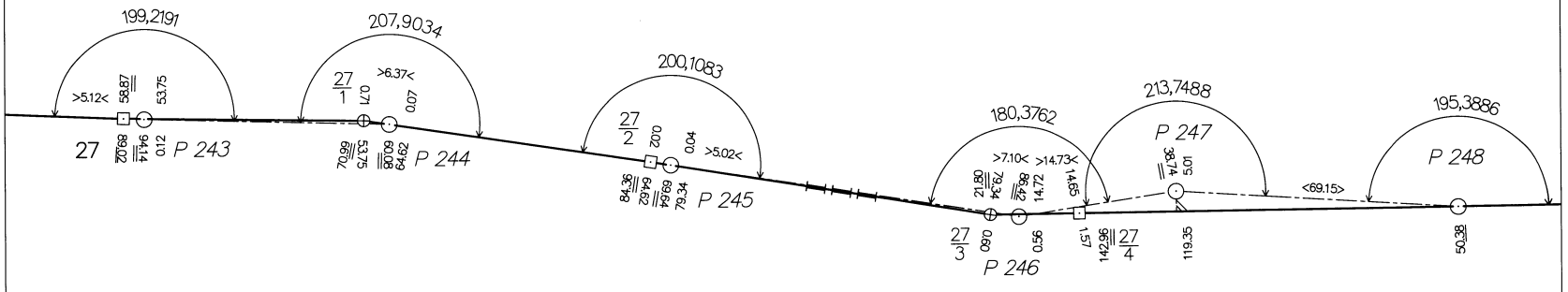

BUNDESREPUBLIK DEUTSCHLAND

Freistaat Bayern
Regierungsbezirk Oberpfalz
Landkreis Cham
Gemeinde Lohberg


ČESKO–NĚMECKÉ STÁTNÍ HRANICE
část Svobodný stát Bavorsko
TSCHECHISCH–DEUTSCHE STAATSGRENZE
Teil Freistaat Bayern
HRANIČNÍ NÁRYS
GRENZHANDRISS
Hraniční úsek
Grenzabschnitt
IX
List č.
Blatt Nr.
28 b
1:1000
ČESKÁ REPUBLIKA
Okres Klatovy
Obec Nýrsko
Obec Železná Ruda
195,3886
233,2407
196,7562
186,0778
199,9167
P 248
P 249
P 250
P 251
P 252
<69.15>
>5.59<
>4.72<
>8.03<
>14.50<
-65.50-
BUNDESREPUBLIK DEUTSCHLAND
Freistaat Bayern
Regierungsbezirk Oberpfalz
Landkreis Cham
Gemeinde Lohberg

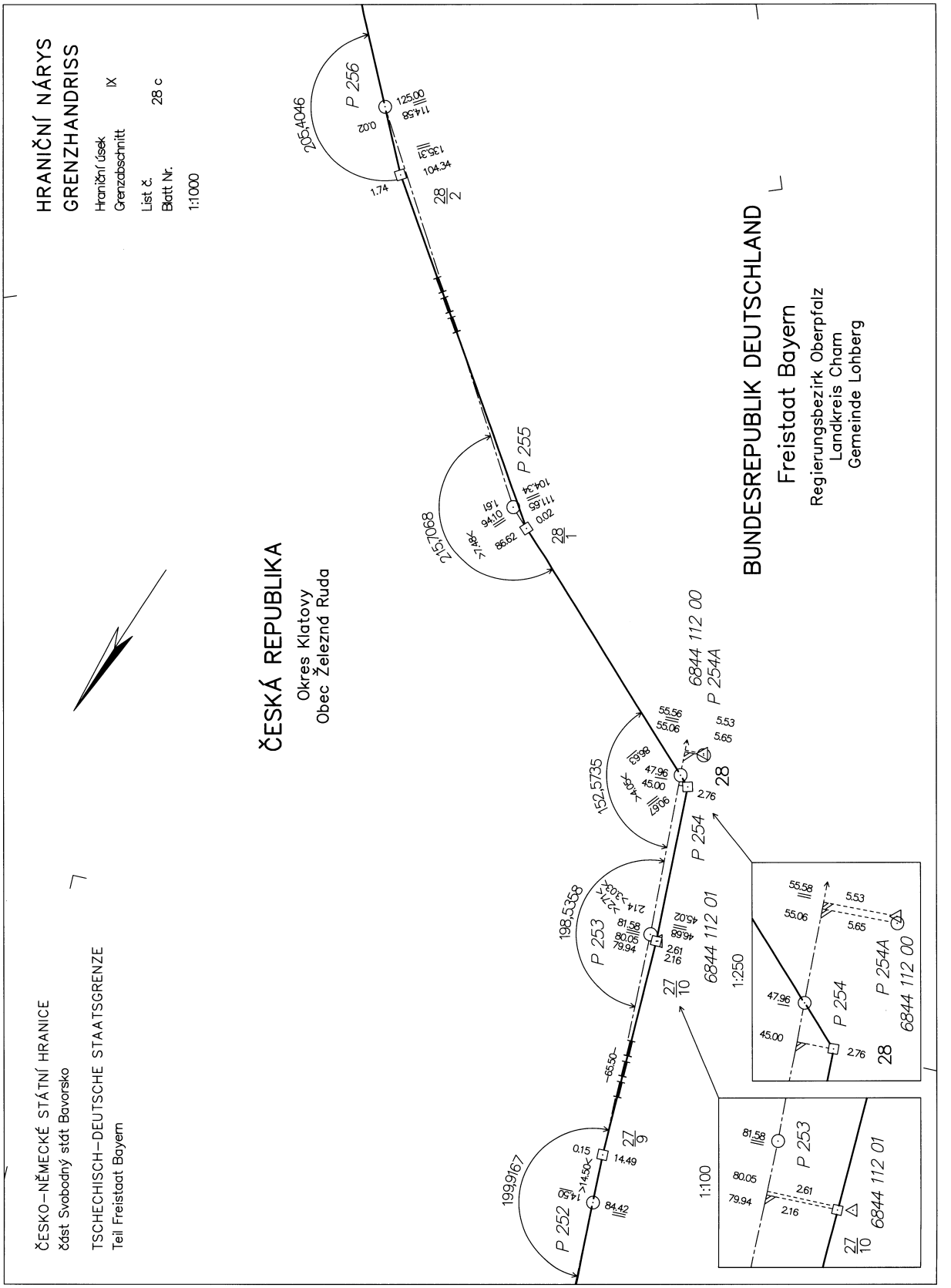
HRANIČNÍ NÁRYS
GRENZHANDRISS
Hraniční úsek IX
Grenzabschnitt
List č. 28 c
Blatt Nr.
1:1000
ČESKO–NĚMECKÉ STÁTNÍ HRANICE
část Svobodný stát Bavorsko
TSCHECHISCH–DEUTSCHE STAATSGRENZE
Teil Freistaat Bayern
ČESKÁ REPUBLIKA
Okres Klatovy
Obec Železná Ruda
BUNDESREPUBLIK DEUTSCHLAND
Freistaat Bayern
Regierungsbezirk Oberpfalz
Landkreis Cham
Gemeinde Lohberg
P 256
P 255
P 254
P 254A
P 253
P 252
6844 112 00
6844 112 01
205,4046
215,7068
152,5735
198,5358
199,9167
1:250
1:100

ČESKO–NĚMECKÉ STÁTNÍ HRANICE
část Svobodný stát Bavorsko

TSCHECHISCH–DEUTSCHE STAATSGRENZE
Teil Freistaat Bayern

HRANIČNÍ NÁRYS
GRENZHANDRISS

Hraniční úsek / Grenzabschnitt: IX

List č. / Blatt Nr.: 29 a

1:1000

ČESKÁ REPUBLIKA

Okres Klatovy
Obec Železná Ruda

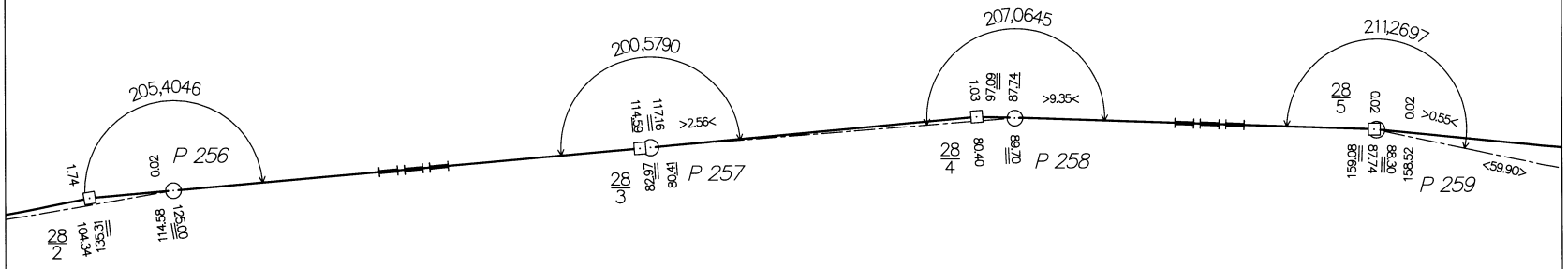

BUNDESREPUBLIK DEUTSCHLAND

Freistaat Bayern
Regierungsbezirk Oberpfalz
Landkreis Cham
Gemeinde Lohberg

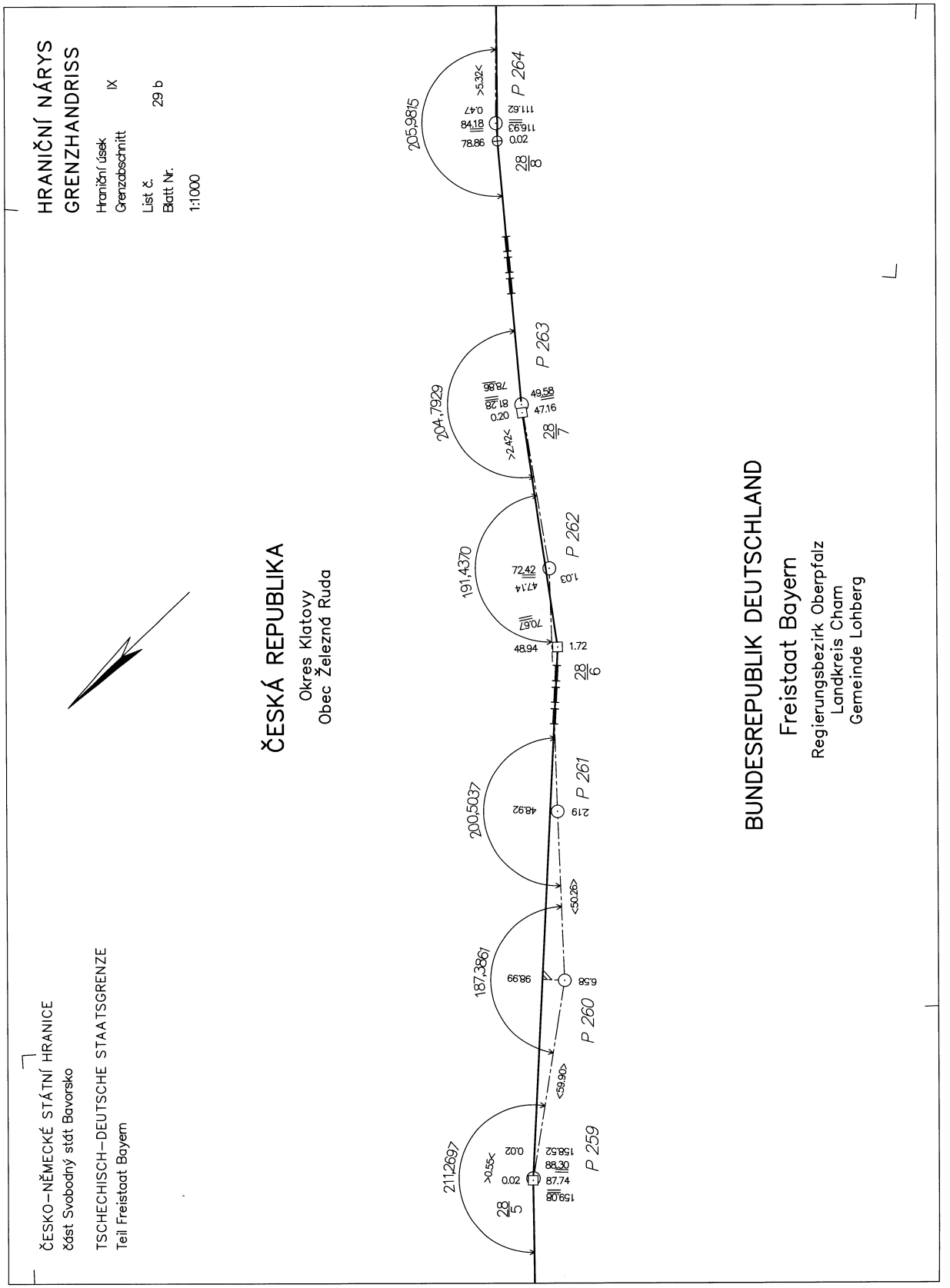
HRANIČNÍ NÁRYS
GRENZHANDRISS
Hraniční úsek
Grenzabschnitt IX
List č.
Blatt Nr. 29 b
1:1000
ČESKÁ REPUBLIKA
Okres Klatovy
Obec Železná Ruda
BUNDESREPUBLIK DEUTSCHLAND
Freistaat Bayern
Regierungsbezirk Oberpfalz
Landkreis Cham
Gemeinde Lohberg
ČESKO-NĚMECKÉ STÁTNÍ HRANICE
část Svobodný stát Bavorsko
TSCHECHISCH-DEUTSCHE STAATSGRENZE
Teil Freistaat Bayern
P 259
P 260
P 261
P 262
P 263
P 264
211,2697
187,3861
200,5037
191,4370
204,7929
205,9815

ČESKO–NĚMECKÉ STÁTNÍ HRANICE
část Svobodný stát Bavorsko

TSCHECHISCH–DEUTSCHE STAATSGRENZE
Teil Freistaat Bayern

HRANIČNÍ NÁRYS
GRENZHANDRISS

Hraniční úsek
Grenzabschnitt IX

List č.
Blatt Nr. 29 c

1:1000

ČESKÁ REPUBLIKA

Okres Klatovy
Obec Železná Ruda

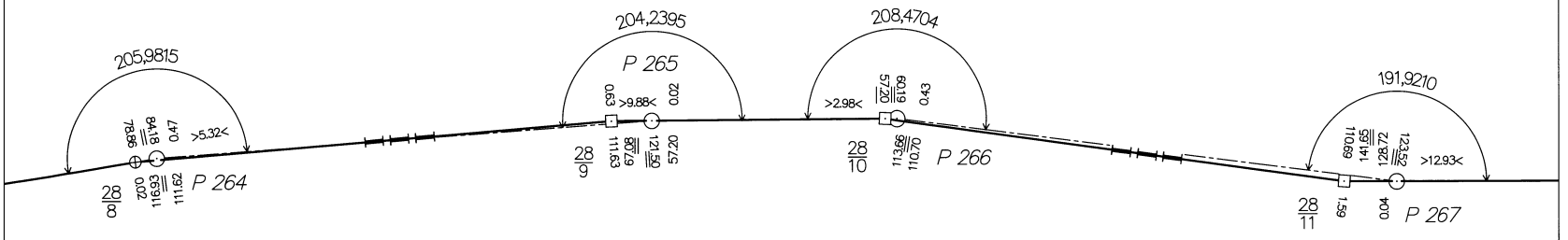

BUNDESREPUBLIK DEUTSCHLAND

Freistaat Bayern

Regierungsbezirk Oberpfalz
Landkreis Cham
Gemeinde Lohberg

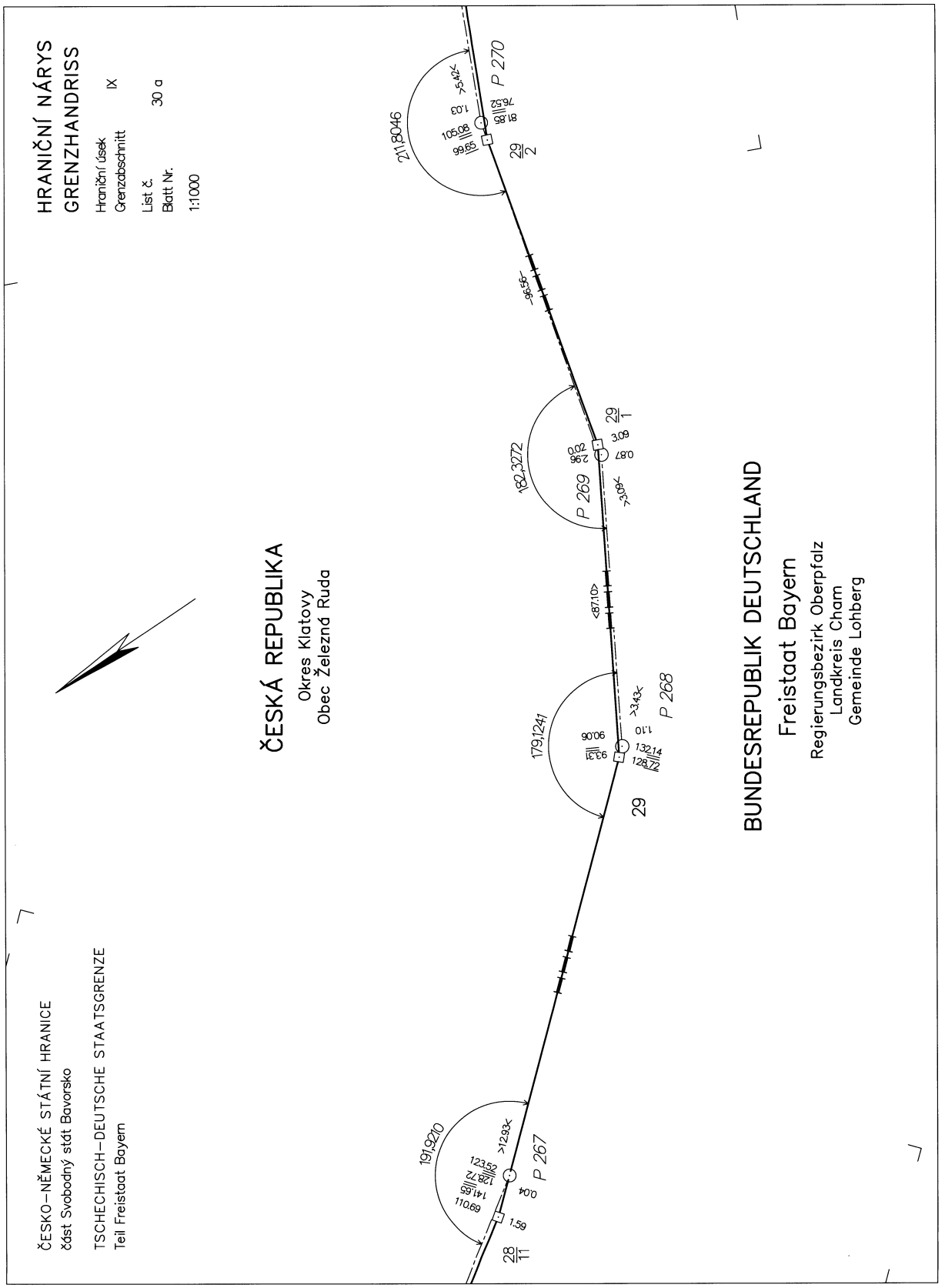
HRANIČNÍ NÁRYS
GRENZHANDRISS
Hraniční úsek IX
Grenzabschnitt
List č. 30 a
Blatt Nr.
1:1000
ČESKO–NĚMECKÉ STÁTNÍ HRANICE
část Svobodný stát Bavorsko
TSCHECHISCH–DEUTSCHE STAATSGRENZE
Teil Freistaat Bayern
ČESKÁ REPUBLIKA
Okres Klatovy
Obec Železná Ruda
BUNDESREPUBLIK DEUTSCHLAND
Freistaat Bayern
Regierungsbezirk Oberpfalz
Landkreis Cham
Gemeinde Lohberg
P 267
P 268
P 269
P 270
191,9210
179,1241
182,3272
211,8046
28/11
29
29/1
29/2

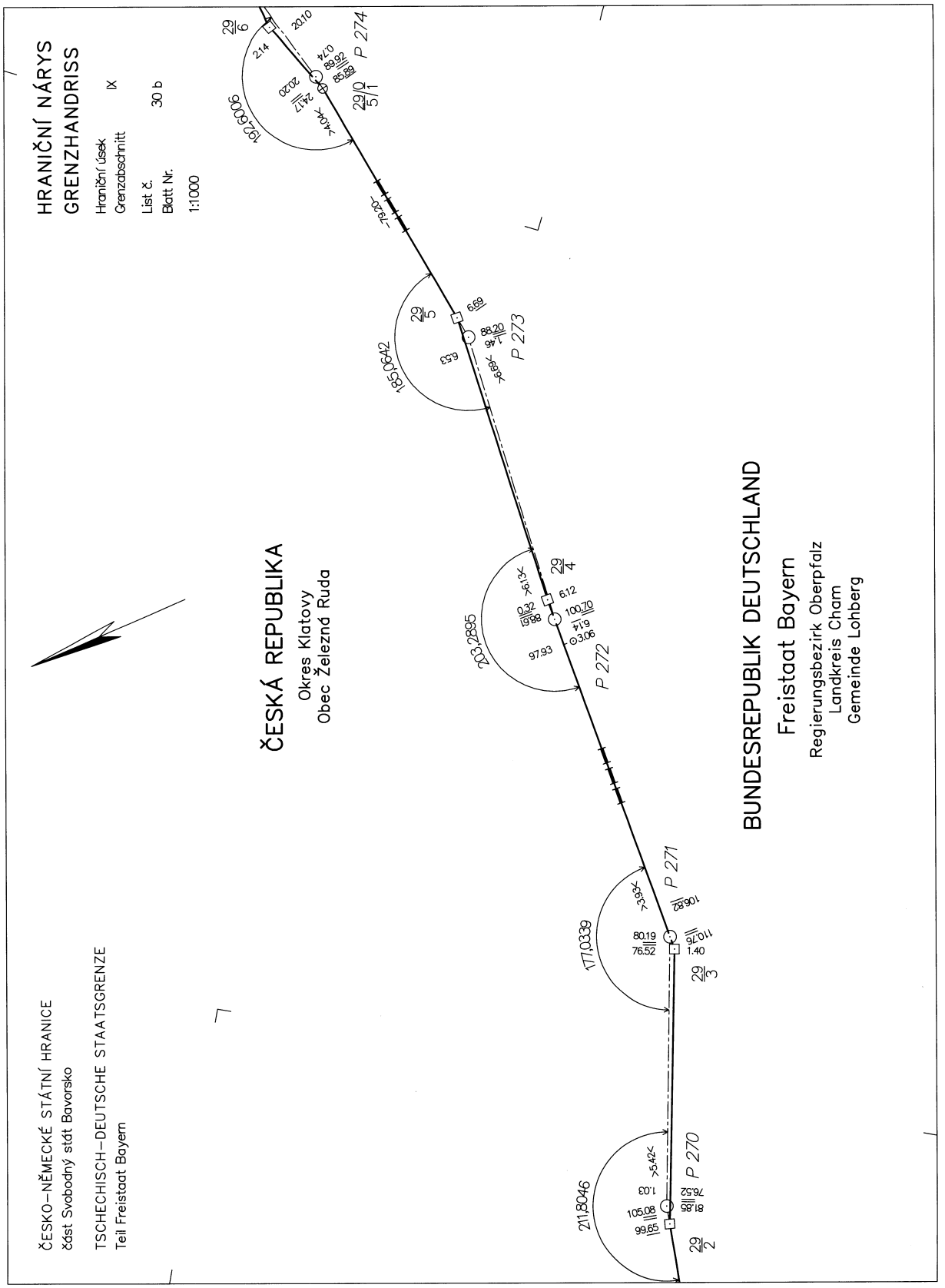
HRANIČNÍ NÁRYS
GRENZHANDRISS
Hraniční úsek IX
Grenzabschnitt
List č. 30 b
Blatt Nr.
1:1000
ČESKO–NĚMECKÉ STÁTNÍ HRANICE
část Svobodný stát Bavorsko
TSCHECHISCH–DEUTSCHE STAATSGRENZE
Teil Freistaat Bayern
ČESKÁ REPUBLIKA
Okres Klatovy
Obec Železná Ruda
BUNDESREPUBLIK DEUTSCHLAND
Freistaat Bayern
Regierungsbezirk Oberpfalz
Landkreis Cham
Gemeinde Lohberg
P 270
P 271
P 272
P 273
P 274
211,8046
177,0339
203,2895
185,0642
192,6906

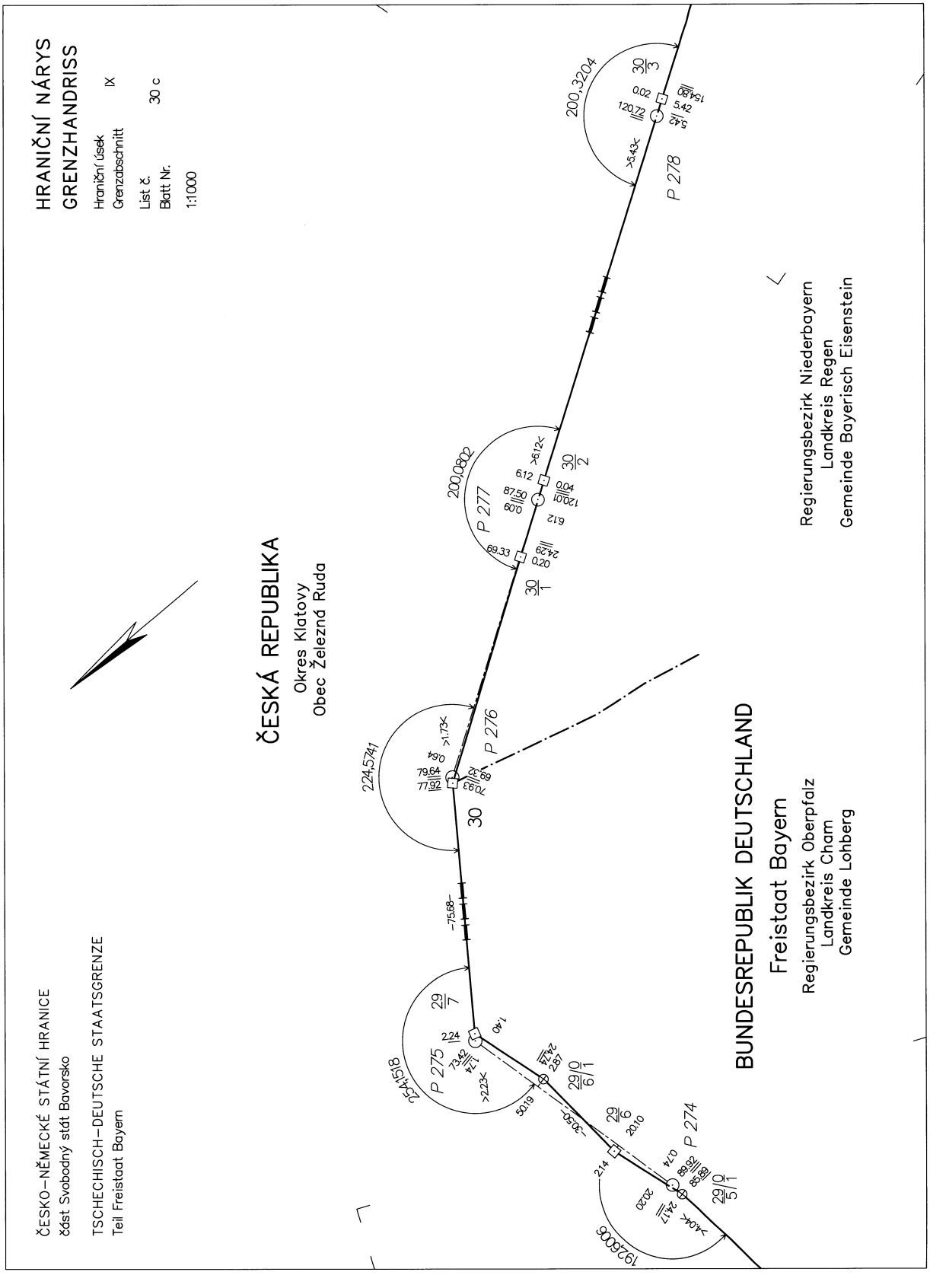
HRANIČNÍ NÁRYS
GRENZHANDRISS
Hraniční úsek
Grenzabschnitt
IX
List č.
Blatt Nr.
30 c
1:1000
ČESKO–NĚMECKÉ STÁTNÍ HRANICE
část Svobodný stát Bavorsko
TSCHECHISCH–DEUTSCHE STAATSGRENZE
Teil Freistaat Bayern
ČESKÁ REPUBLIKA
Okres Klatovy
Obec Železná Ruda
BUNDESREPUBLIK DEUTSCHLAND
Freistaat Bayern
Regierungsbezirk Oberpfalz
Landkreis Cham
Gemeinde Lohberg
Regierungsbezirk Niederbayern
Landkreis Regen
Gemeinde Bayerisch Eisenstein
P 274
P 275
P 276
P 277
P 278
1926006
254,1518
224,5741
200,0802
200,3204

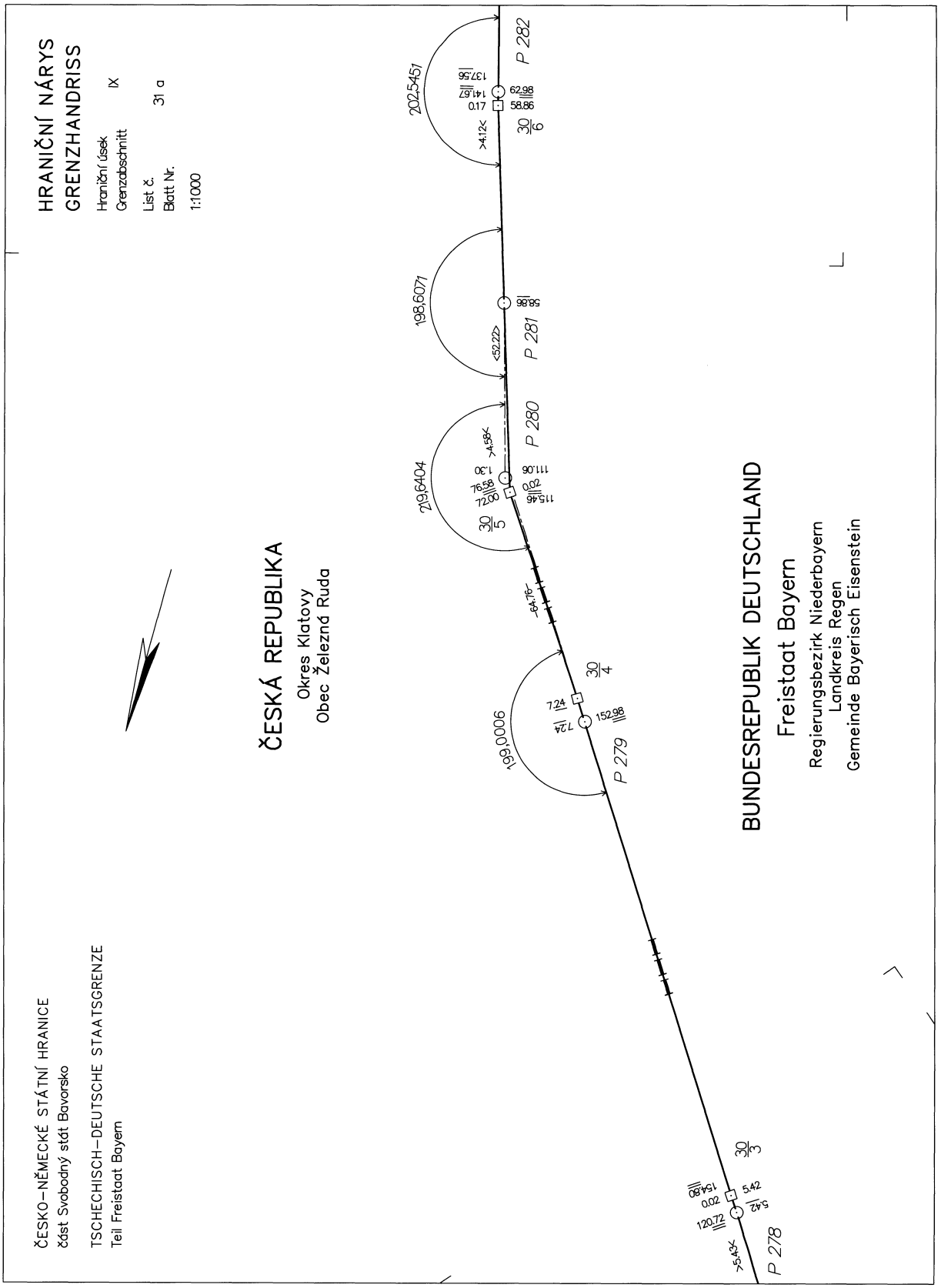
HRANIČNÍ NÁRYS
GRENZHANDRISS
Hraniční úsek
Grenzabschnitt IX
List č.
Blatt Nr. 31 a
1:1000
ČESKÁ REPUBLIKA
Okres Klatovy
Obec Železná Ruda
BUNDESREPUBLIK DEUTSCHLAND
Freistaat Bayern
Regierungsbezirk Niederbayern
Landkreis Regen
Gemeinde Bayerisch Eisenstein
ČESKO-NĚMECKÉ STÁTNÍ HRANICE
část Svobodný stát Bavorsko
TSCHECHISCH-DEUTSCHE STAATSGRENZE
Teil Freistaat Bayern
P 282
P 281
P 280
P 279
P 278
202,5451
198,6071
219,6404
199,0006
137,56
141,67
0,17
62,98
58,86
>4,12<
58,86
<52,22>
>4,58<
1,30
76,58
72,00
111,06
0,02
115,46
-64,76-
7,24
7,24
152,98
154,80
0,02
5,42
5,42
120,72
>5,43<

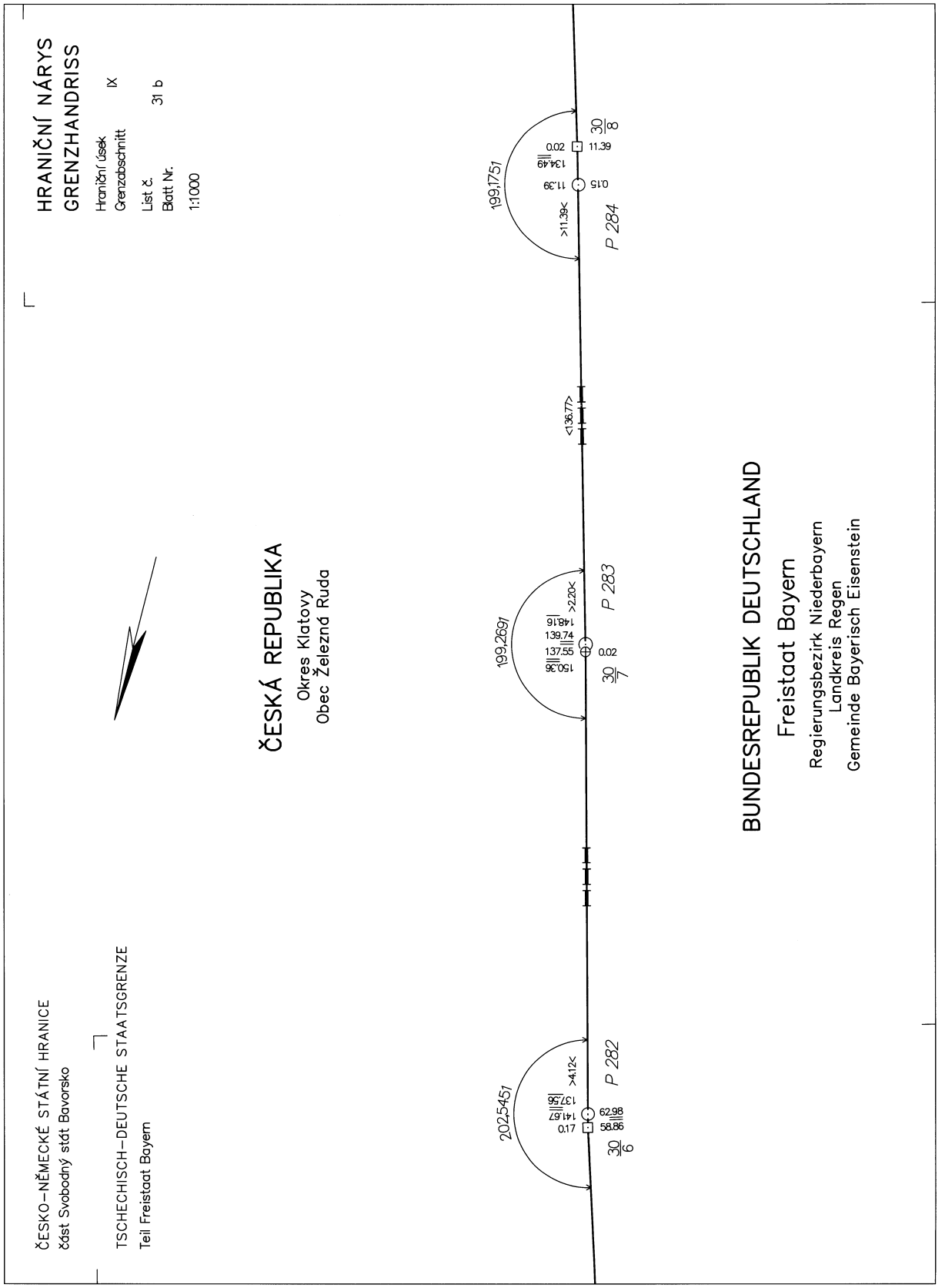
HRANIČNÍ NÁRYS
GRENZHANDRISS
Hraniční úsek IX
Grenzabschnitt
List č. 31 b
Blatt Nr.
1:1000
ČESKO–NĚMECKÉ STÁTNÍ HRANICE
část Svobodný stát Bavorsko
TSCHECHISCH–DEUTSCHE STAATSGRENZE
Teil Freistaat Bayern
ČESKÁ REPUBLIKA
Okres Klatovy
Obec Železná Ruda
BUNDESREPUBLIK DEUTSCHLAND
Freistaat Bayern
Regierungsbezirk Niederbayern
Landkreis Regen
Gemeinde Bayerisch Eisenstein
P 282
P 283
P 284
202,5451
199,2691
199,1751
30/6
30/7
30/8
62,98
58,86
0,17
137,56
141,67
>4,12<
0,02
150,36
139,74
137,55
148,16
>2,20<
0,02
11,39
134,49
0,02
11,39
0,15
>11,39<
<136,77>

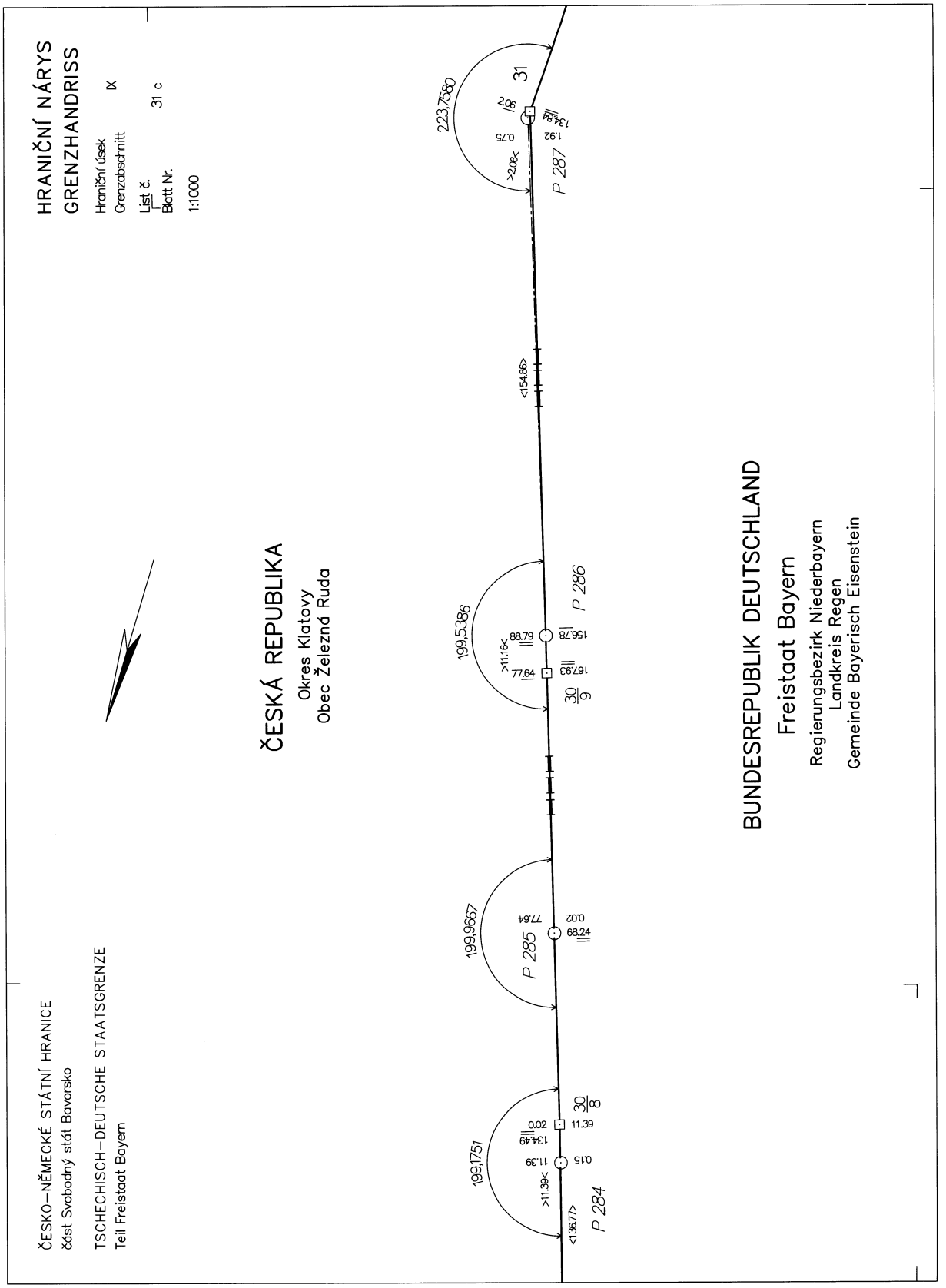
HRANIČNÍ NÁRYS
GRENZHANDRISS
Hraniční úsek
Grenzabschnitt
IX
List č.
Blatt Nr.
31 c
1:1000
ČESKÁ REPUBLIKA
Okres Klatovy
Obec Železná Ruda
BUNDESREPUBLIK DEUTSCHLAND
Freistaat Bayern
Regierungsbezirk Niederbayern
Landkreis Regen
Gemeinde Bayerisch Eisenstein
ČESKO–NĚMECKÉ STÁTNÍ HRANICE
část Svobodný stát Bavorsko
TSCHECHISCH–DEUTSCHE STAATSGRENZE
Teil Freistaat Bayern
223,7580
31
P 287
199,5386
P 286
199,9667
P 285
199,1751
P 284

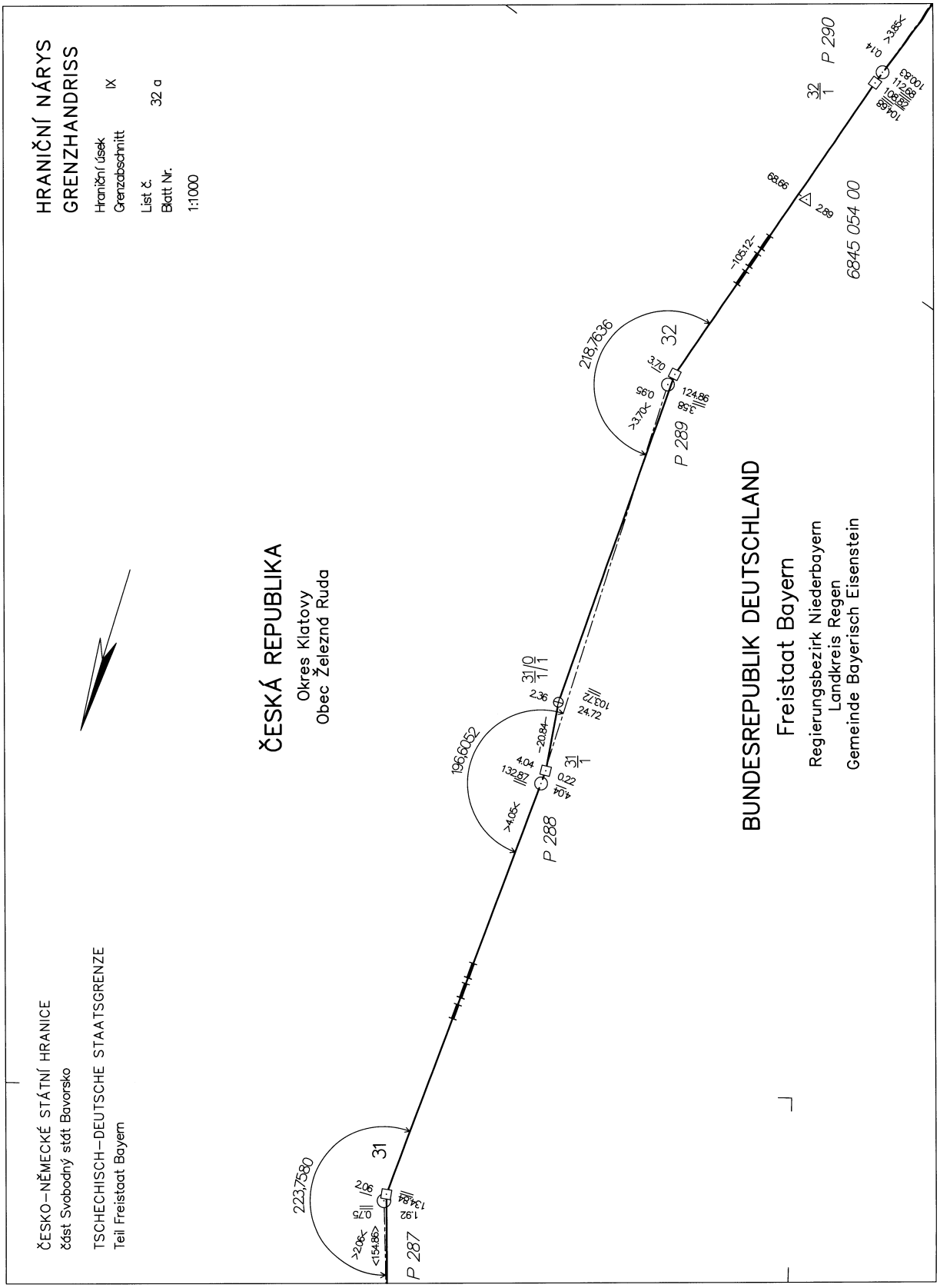
ČESKO–NĚMECKÉ STÁTNÍ HRANICE
část Svobodný stát Bavorsko
TSCHECHISCH–DEUTSCHE STAATSGRENZE
Teil Freistaat Bayern
HRANIČNÍ NÁRYS
GRENZHANDRISS
Hraniční úsek IX
Grenzabschnitt
List č. 32 a
Blatt Nr.
1:1000
ČESKÁ REPUBLIKA
Okres Klatovy
Obec Železná Ruda
BUNDESREPUBLIK DEUTSCHLAND
Freistaat Bayern
Regierungsbezirk Niederbayern
Landkreis Regen
Gemeinde Bayerisch Eisenstein
P 287
P 288
P 289
P 290
223,7580
196,6052
218,7636
6845 054 00

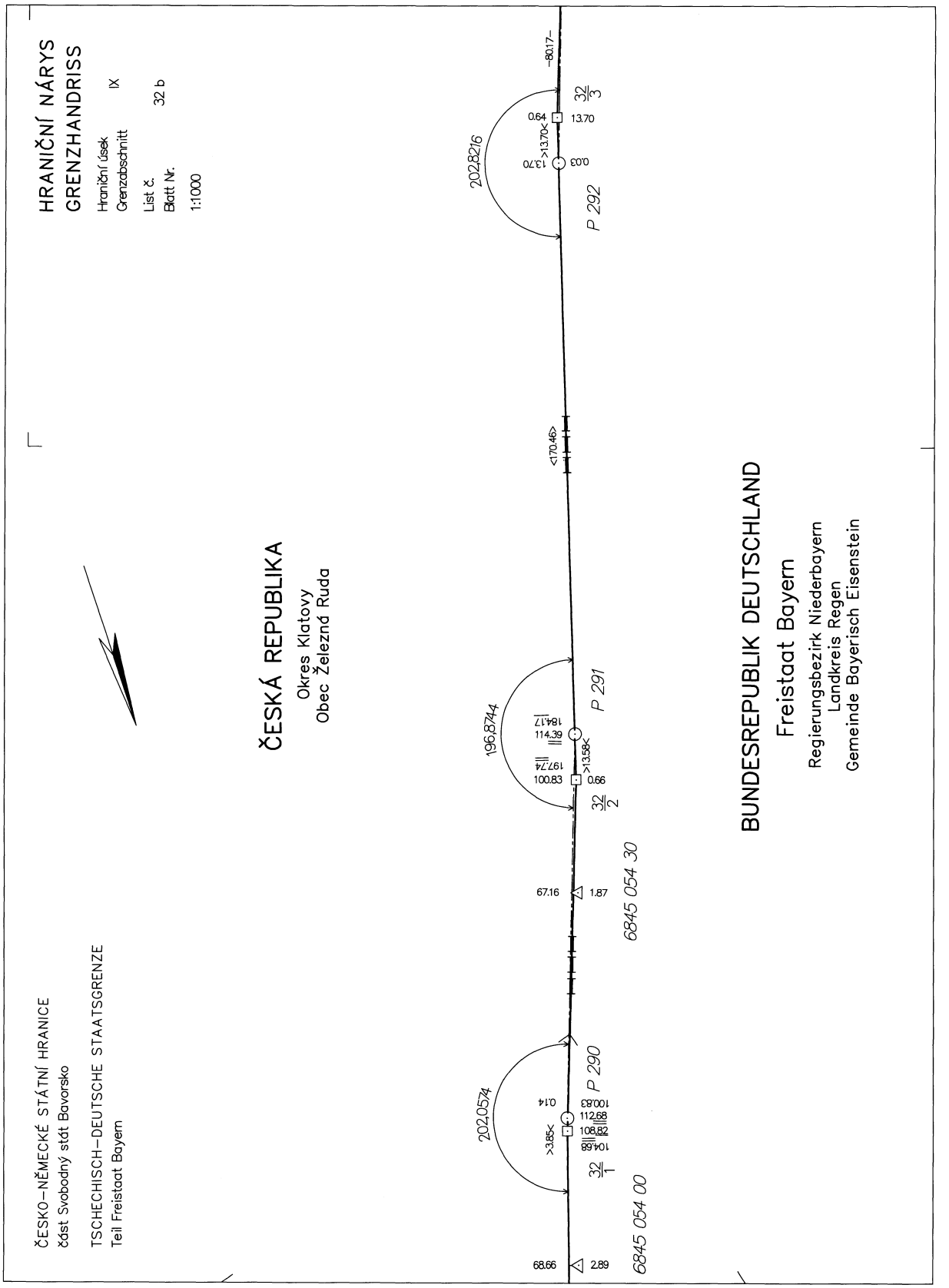
HRANIČNÍ NÁRYS
GRENZHANDRISS
Hraniční úsek
Grenzabschnitt IX
List č.
Blatt Nr. 32 b
1:1000
ČESKÁ REPUBLIKA
Okres Klatovy
Obec Železná Ruda
BUNDESREPUBLIK DEUTSCHLAND
Freistaat Bayern
Regierungsbezirk Niederbayern
Landkreis Regen
Gemeinde Bayerisch Eisenstein
ČESKO-NĚMECKÉ STÁTNÍ HRANICE
část Svobodný stát Bavorsko
TSCHECHISCH-DEUTSCHE STAATSGRENZE
Teil Freistaat Bayern
P 292
P 291
P 290
202,8216
196,8744
202,0574
6845 054 30
6845 054 00
32/3
32/2
32/1
-80.17-
0.64
13.70
13.70
0.03
<170.46>
184.17
114.39
197.74
100.83
0.66
>13.58<
67.16
1.87
0.14
100.83
112.68
108.82
104.68
>3.85<
68.66
2.89

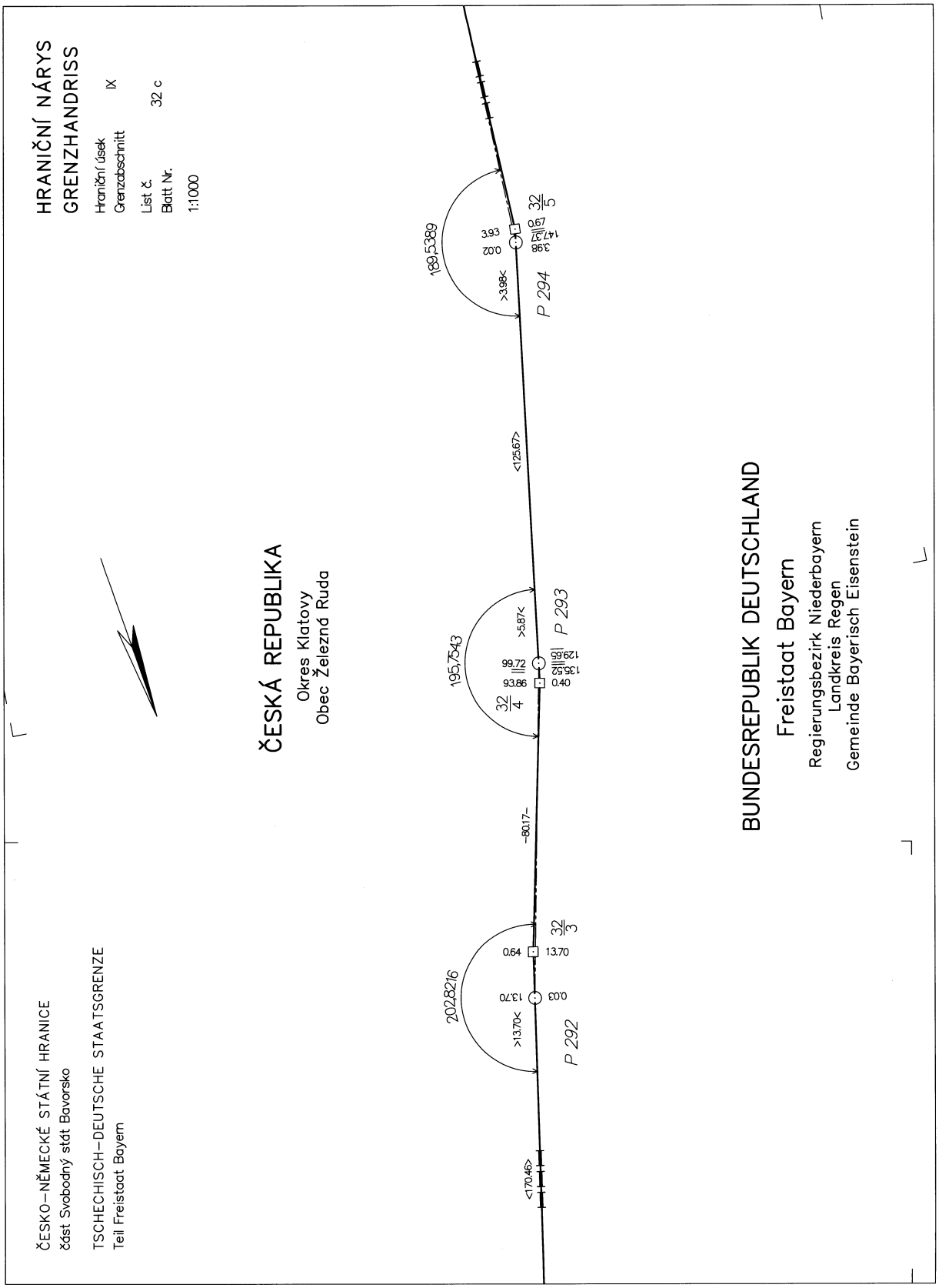
HRANIČNÍ NÁRYS
GRENZHANDRISS
Hraniční úsek
Grenzabschnitt IX
List č.
Blatt Nr. 32 c
1:1000
ČESKÁ REPUBLIKA
Okres Klatovy
Obec Železná Ruda
BUNDESREPUBLIK DEUTSCHLAND
Freistaat Bayern
Regierungsbezirk Niederbayern
Landkreis Regen
Gemeinde Bayerisch Eisenstein
ČESKO-NĚMECKÉ STÁTNÍ HRANICE
část Svobodný stát Bavorsko
TSCHECHISCH-DEUTSCHE STAATSGRENZE
Teil Freistaat Bayern
189,5389
3.93
0.02
3.98
147.37
0.67
32/5
>3.98<
P 294
<125.67>
195,7543
>5.87<
P 293
99.72
129.65
135.52
93.86
0.40
32/4
~80.17~
202,8216
0.64
13.70
32/3
13.70
0.03
>13.70<
P 292
<170.46>

ČESKO–NĚMECKÉ STÁTNÍ HRANICE
část Svobodný stát Bavorsko

TSCHECHISCH–DEUTSCHE STAATSGRENZE
Teil Freistaat Bayern

HRANIČNÍ NÁRYS
GRENZHANDRISS

Hraniční úsek / Grenzabschnitt: IX

List č. / Blatt Nr.: 33 a

1:1000

ČESKÁ REPUBLIKA

Okres Klatovy
Obec Železná Ruda

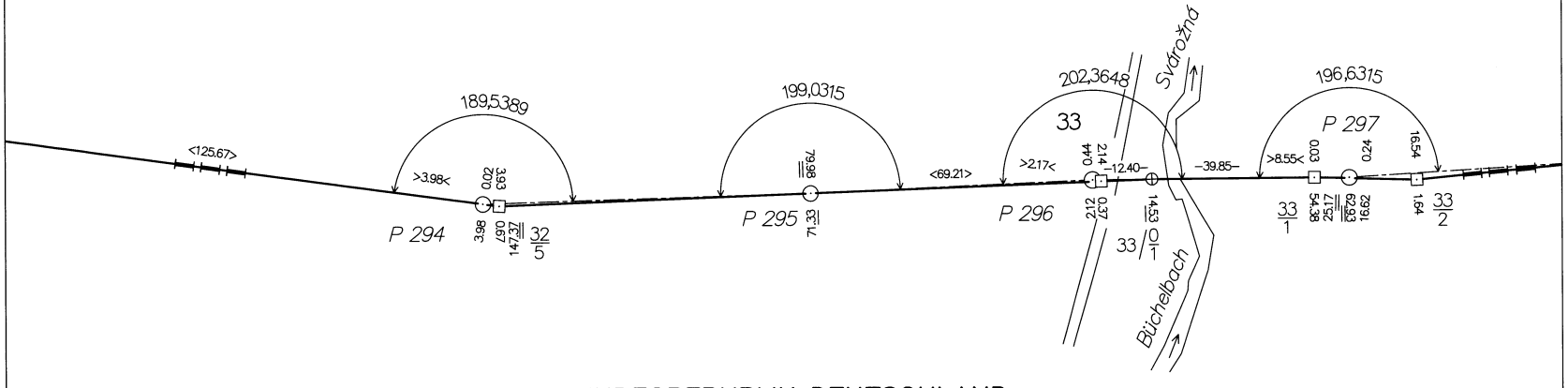

BUNDESREPUBLIK DEUTSCHLAND

Freistaat Bayern

Regierungsbezirk Niederbayern
Landkreis Regen
Gemeinde Bayerisch Eisenstein

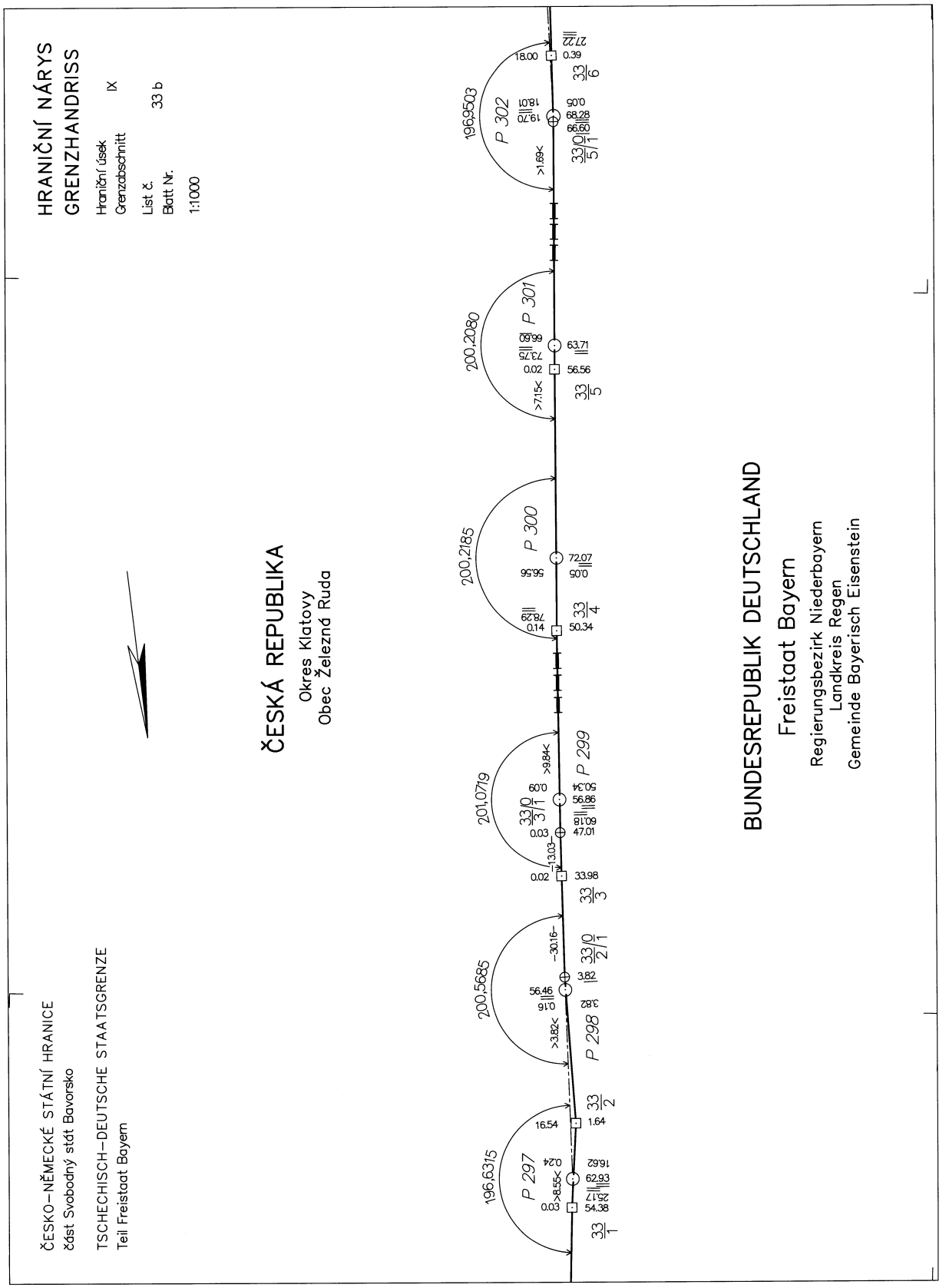
HRANIČNÍ NÁRYS
GRENZHANDRISS
Hraniční úsek IX
Grenzabschnitt
List č. 33 b
Blatt Nr.
1:1000
ČESKO–NĚMECKÉ STÁTNÍ HRANICE
část Svobodný stát Bavorsko
TSCHECHISCH–DEUTSCHE STAATSGRENZE
Teil Freistaat Bayern
ČESKÁ REPUBLIKA
Okres Klatovy
Obec Železná Ruda
BUNDESREPUBLIK DEUTSCHLAND
Freistaat Bayern
Regierungsbezirk Niederbayern
Landkreis Regen
Gemeinde Bayerisch Eisenstein
196,6315
200,5685
201,0719
200,2185
200,2080
196,9503
P 297
P 298
P 299
P 300
P 301
P 302

ČESKO–NĚMECKÉ STÁTNÍ HRANICE
část Svobodný stát Bavorsko

TSCHECHISCH–DEUTSCHE STAATSGRENZE
Teil Freistaat Bayern

HRANIČNÍ NÁRYS
GRENZHANDRISS

Hraniční úsek / Grenzabschnitt: IX

List č. / Blatt Nr.: 33 c

1:1000

ČESKÁ REPUBLIKA

Okres Klatovy
Obec Železná Ruda

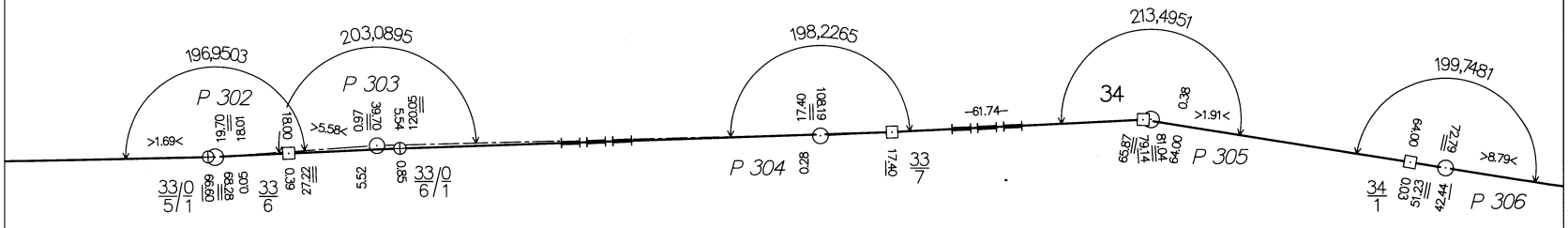

BUNDESREPUBLIK DEUTSCHLAND

Freistaat Bayern

Regierungsbezirk Niederbayern
Landkreis Regen
Gemeinde Bayerisch Eisenstein

ČESKO–NĚMECKÉ STÁTNÍ HRANICE
část Svobodný stát Bavorsko

TSCHECHISCH–DEUTSCHE STAATSGRENZE
Teil Freistaat Bayern

HRANIČNÍ NÁRYS
GRENZHANDRISS

Hraniční úsek / Grenzabschnitt: IX
List č. / Blatt Nr.: 34 a
1:1000

ČESKÁ REPUBLIKA

Okres Klatovy
Obec Železná Ruda

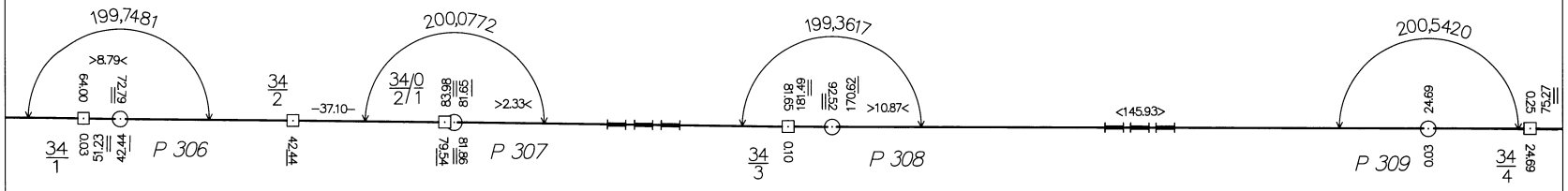

BUNDESREPUBLIK DEUTSCHLAND

Freistaat Bayern

Regierungsbezirk Niederbayern
Landkreis Regen
Gemeinde Bayerisch Eisenstein

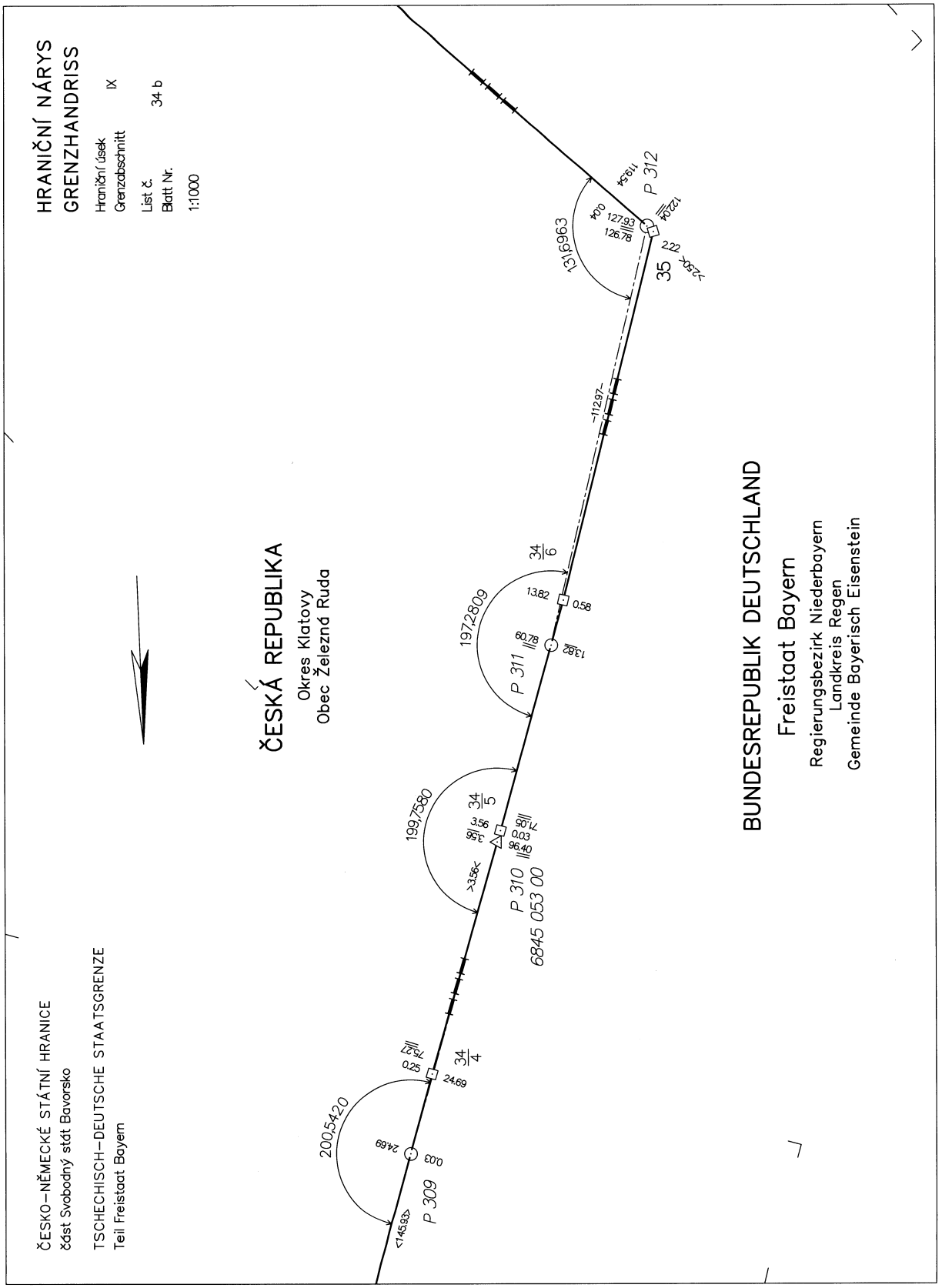
HRANIČNÍ NÁRYS
GRENZHANDRISS
Hraniční úsek
Grenzabschnitt IX
List č.
Blatt Nr. 34 b
1:1000
ČESKÁ REPUBLIKA
Okres Klatovy
Obec Železná Ruda
BUNDESREPUBLIK DEUTSCHLAND
Freistaat Bayern
Regierungsbezirk Niederbayern
Landkreis Regen
Gemeinde Bayerisch Eisenstein
ČESKO-NĚMECKÉ STÁTNÍ HRANICE
část Svobodný stát Bavorsko
TSCHECHISCH-DEUTSCHE STAATSGRENZE
Teil Freistaat Bayern
P 312
P 311
P 310
6845 053 00
P 309
131,6963
197,2809
199,7580
200,5420
35
34/6
34/5
34/4

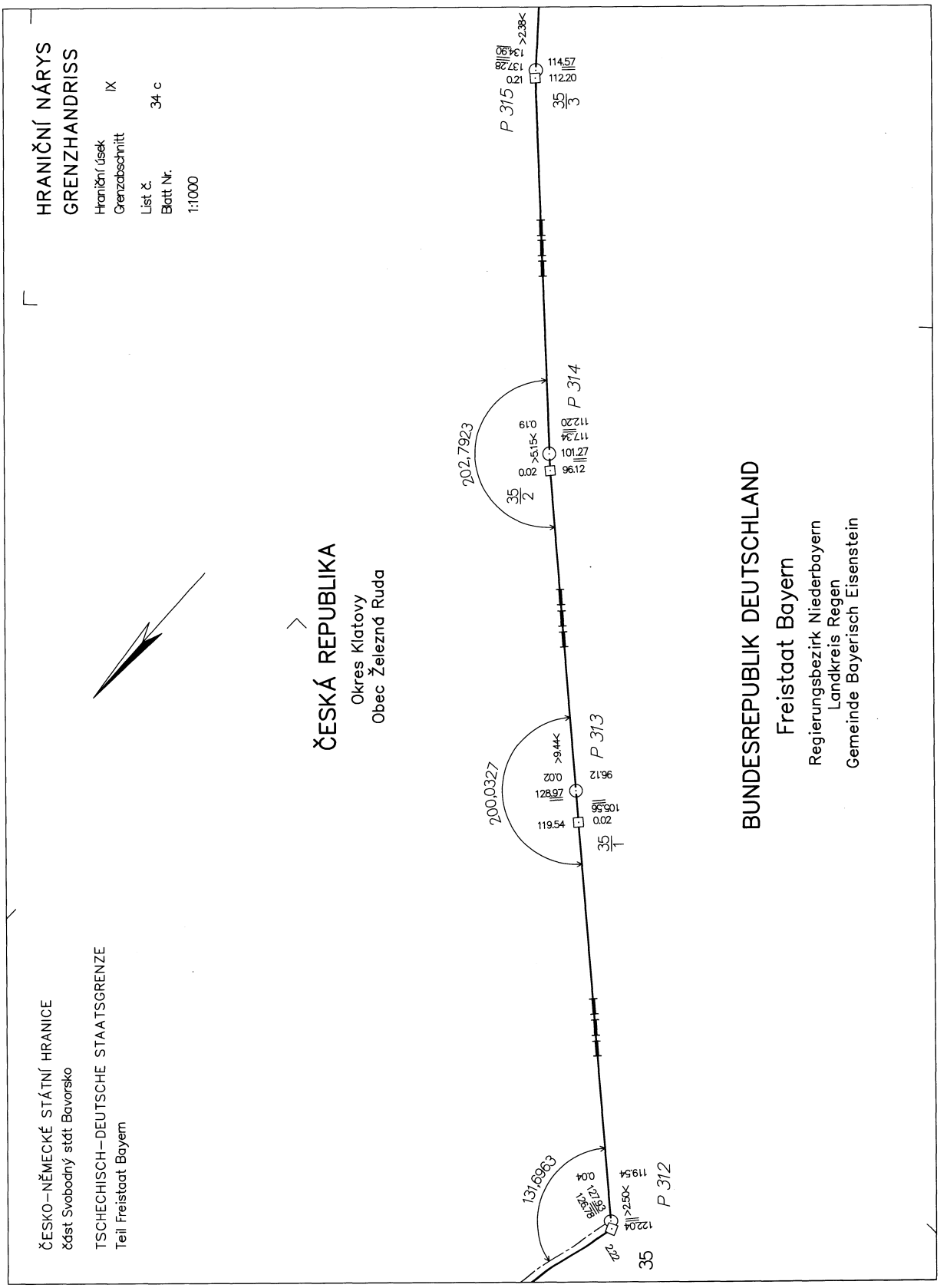
HRANIČNÍ NÁRYS
GRENZHANDRISS
Hraniční úsek
Grenzabschnitt IX
List č.
Blatt Nr. 34 c
1:1000
ČESKÁ REPUBLIKA
Okres Klatovy
Obec Železná Ruda
BUNDESREPUBLIK DEUTSCHLAND
Freistaat Bayern
Regierungsbezirk Niederbayern
Landkreis Regen
Gemeinde Bayerisch Eisenstein
ČESKO-NĚMECKÉ STÁTNÍ HRANICE
část Svobodný stát Bavorsko
TSCHECHISCH-DEUTSCHE STAATSGRENZE
Teil Freistaat Bayern
P 315
P 314
P 313
P 312
202,7923
200,0327
131,6963
35/3
35/2
35/1
35
114,57
112.20
137,28
134,90
>2.38<
0.21
117,34
112.20
101.27
96.12
>5.15<
0.19
0.02
>9.44<
128,97
96.12
105,56
119.54
0.02
0.04
127,93
126,78
>2.50<
122,04
119.54
22

ČESKO–NĚMECKÉ STÁTNÍ HRANICE
část Svobodný stát Bavorsko

TSCHECHISCH–DEUTSCHE STAATSGRENZE
Teil Freistaat Bayern

HRANIČNÍ NÁRYS
GRENZHANDRISS

Hraniční úsek / Grenzabschnitt: IX

List č. / Blatt Nr.: 35 a

1:1000

ČESKÁ REPUBLIKA

Okres Klatovy
Obec Železná Ruda

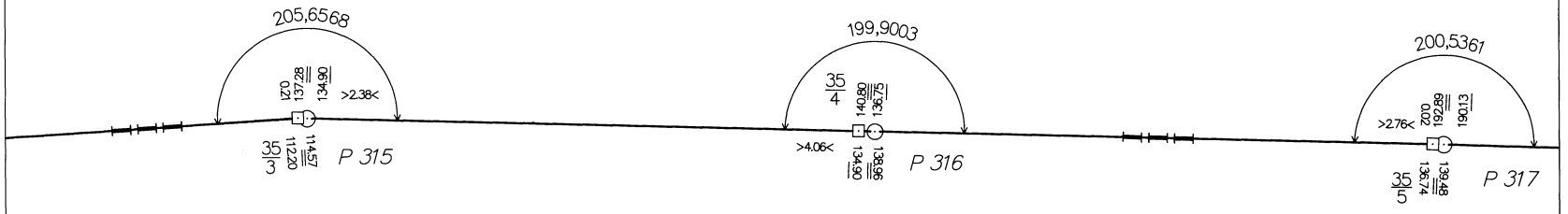

BUNDESREPUBLIK DEUTSCHLAND

Freistaat Bayern
Regierungsbezirk Niederbayern
Landkreis Regen
Gemeinde Bayerisch Eisenstein

ČESKO–NĚMECKÉ STÁTNÍ HRANICE
část Svobodný stát Bavorsko

TSCHECHISCH–DEUTSCHE STAATSGRENZE
Teil Freistaat Bayern

HRANIČNÍ NÁRYS
GRENZHANDRISS

Hraniční úsek / Grenzabschnitt: IX

List č. / Blatt Nr.: 35 b

1:1000

ČESKÁ REPUBLIKA

Okres Klatovy
Obec Železná Ruda

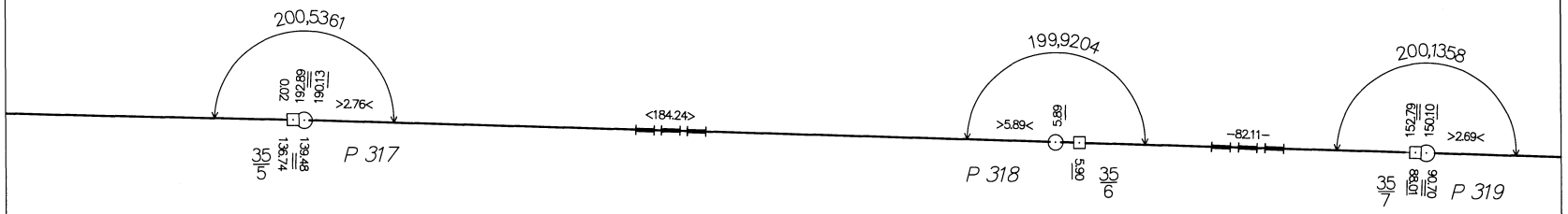

BUNDESREPUBLIK DEUTSCHLAND

Freistaat Bayern
Regierungsbezirk Niederbayern
Landkreis Regen
Gemeinde Bayerisch Eisenstein

ČESKO–NĚMECKÉ STÁTNÍ HRANICE
část Svobodný stát Bavorsko

TSCHECHISCH–DEUTSCHE STAATSGRENZE
Teil Freistaat Bayern

HRANIČNÍ NÁRYS
GRENZHANDRISS

Hraničnì úsek
Grenzabschnitt IX

List č.
Blatt Nr. 35 c

1:1000

ČESKÁ REPUBLIKA

Okres Klatovy
Obec Železná Ruda

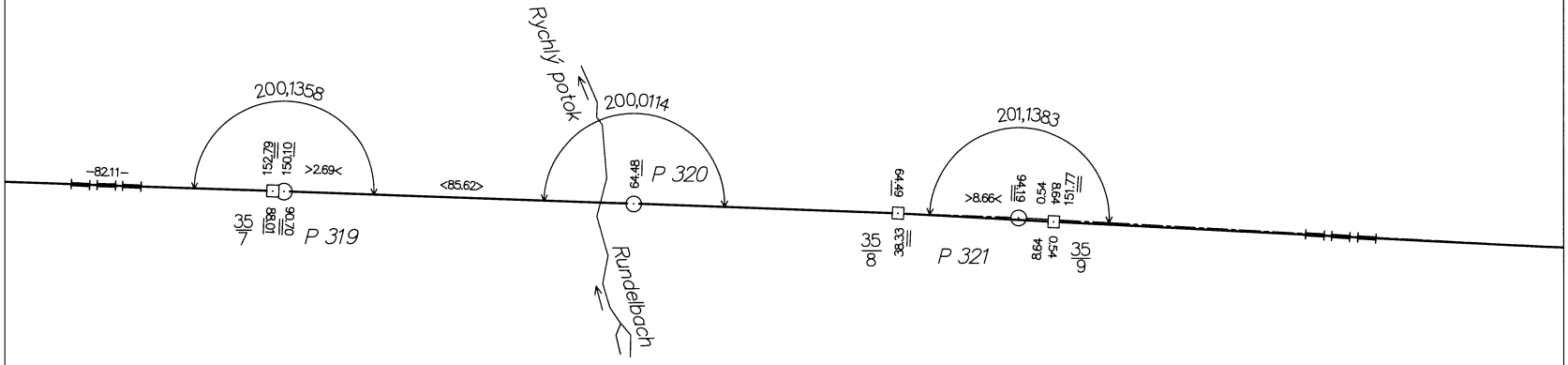

BUNDESREPUBLIK DEUTSCHLAND

Freistaat Bayern
Regierungsbezirk Niederbayern
Landkreis Regen
Gemeinde Bayerisch Eisenstein

ČESKO–NĚMECKÉ STÁTNÍ HRANICE
část Svobodný stát Bavorsko

TSCHECHISCH–DEUTSCHE STAATSGRENZE
Teil Freistaat Bayern

HRANIČNÍ NÁRYS
GRENZHANDRISS

Hraniční úsek / Grenzabschnitt: IX

List č. / Blatt Nr.: 36 a

1:1000

ČESKÁ REPUBLIKA

Okres Klatovy
Obec Železná Ruda

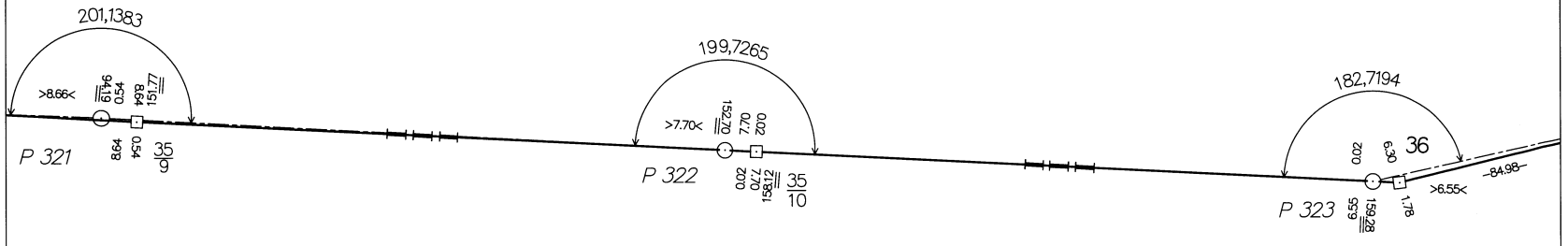

BUNDESREPUBLIK DEUTSCHLAND

Freistaat Bayern
Regierungsbezirk Niederbayern
Landkreis Regen
Gemeinde Bayerisch Eisenstein

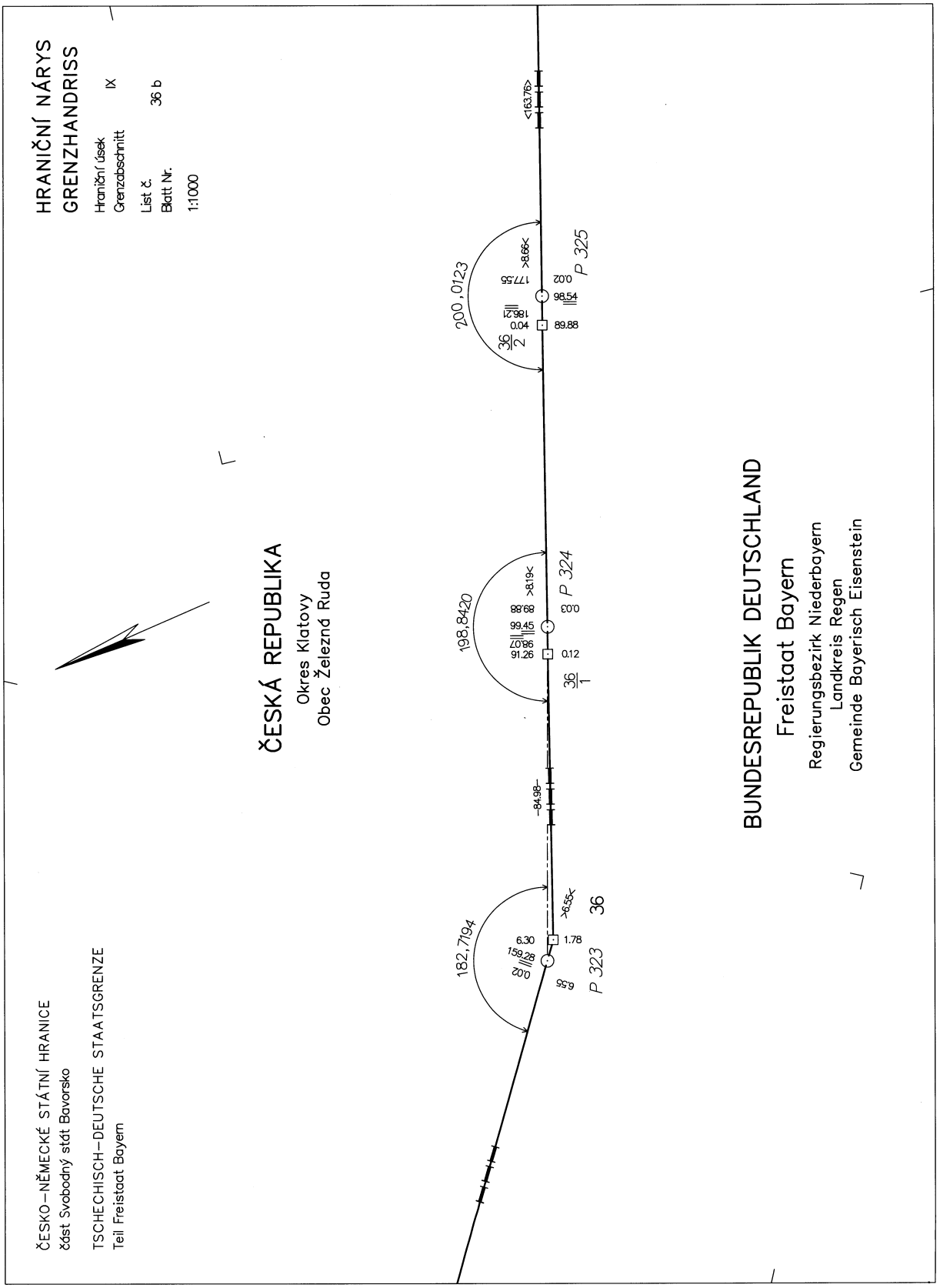
HRANIČNÍ NÁRYS
GRENZHANDRISS
Hraniční úsek IX
Grenzabschnitt
List č. 36 b
Blatt Nr.
1:1000
ČESKO–NĚMECKÉ STÁTNÍ HRANICE
část Svobodný stát Bavorsko
TSCHECHISCH–DEUTSCHE STAATSGRENZE
Teil Freistaat Bayern
ČESKÁ REPUBLIKA
Okres Klatovy
Obec Železná Ruda
BUNDESREPUBLIK DEUTSCHLAND
Freistaat Bayern
Regierungsbezirk Niederbayern
Landkreis Regen
Gemeinde Bayerisch Eisenstein
182,7194
198,8420
200,0123
P 323
P 324
P 325
36

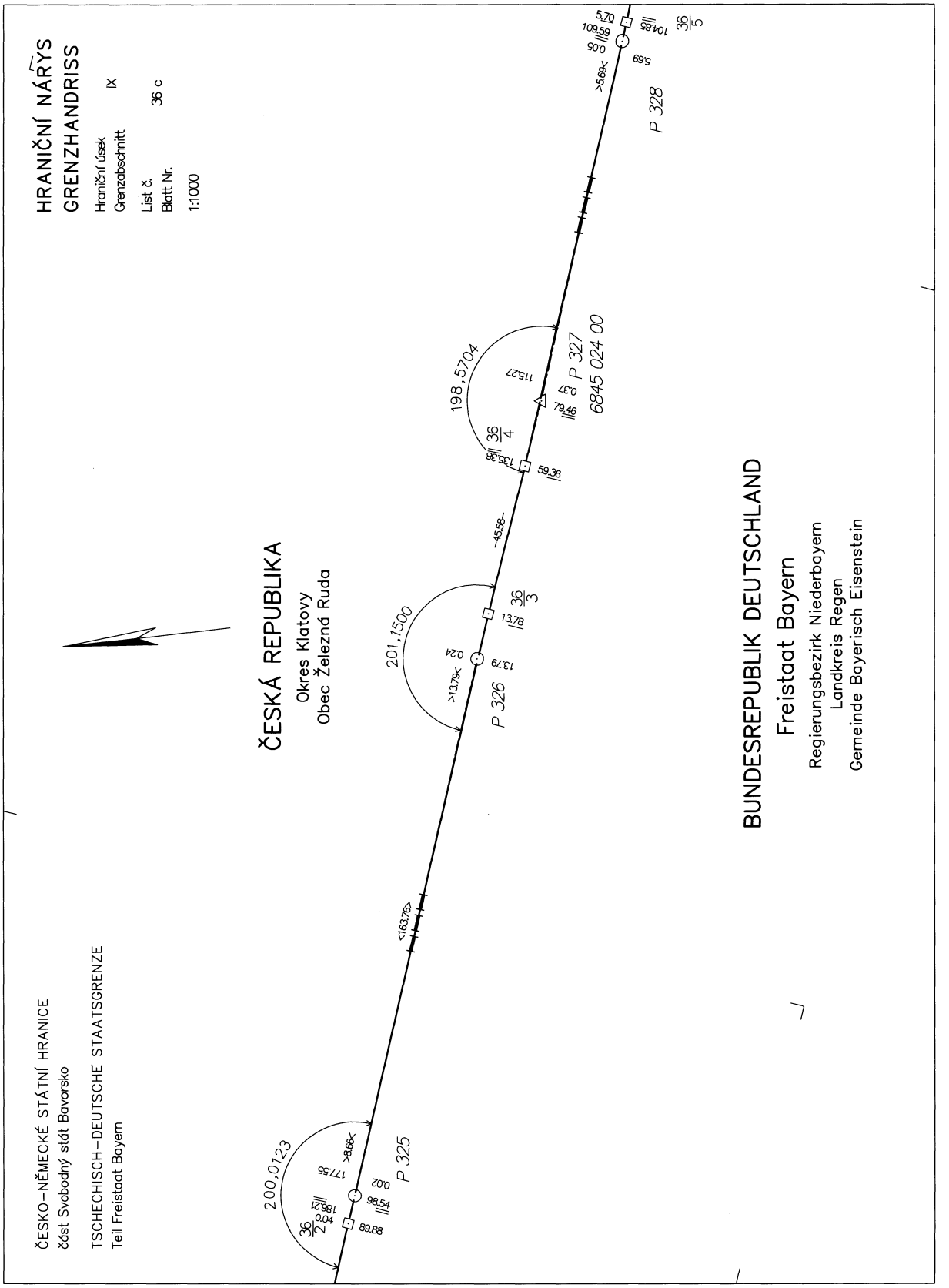
HRANIČNÍ NÁRYS
GRENZHANDRISS
Hraniční úsek
Grenzabschnitt IX
List č.
Blatt Nr. 36 c
1:1000
ČESKÁ REPUBLIKA
Okres Klatovy
Obec Železná Ruda
BUNDESREPUBLIK DEUTSCHLAND
Freistaat Bayern
Regierungsbezirk Niederbayern
Landkreis Regen
Gemeinde Bayerisch Eisenstein
ČESKO-NĚMECKÉ STÁTNÍ HRANICE
část Svobodný stát Bavorsko
TSCHECHISCH-DEUTSCHE STAATSGRENZE
Teil Freistaat Bayern
P 325
P 326
P 327
P 328
6845 024 00
200,0123
201,1500
198,5704
36/2
36/3
36/4
36/5
89,88
98,54
177,55
186,21
0,02
0,04
>8,66<
<163,76>
13,79
13,78
0,24
>13,79<
-45,58-
59,36
135,38
79,46
115,27
0,37
5,69
>5,69<
0,05
109,59
104,85
5,70

ČESKO–NĚMECKÉ STÁTNÍ HRANICE
část Svobodný stát Bavorsko

TSCHECHISCH–DEUTSCHE STAATSGRENZE
Teil Freistaat Bayern

HRANIČNÍ NÁRYS
GRENZHANDRISS

Hraniční úsek / Grenzabschnitt: IX

List č. / Blatt Nr.: 37 a

1:1000

ČESKÁ REPUBLIKA

Okres Klatovy
Obec Železná Ruda

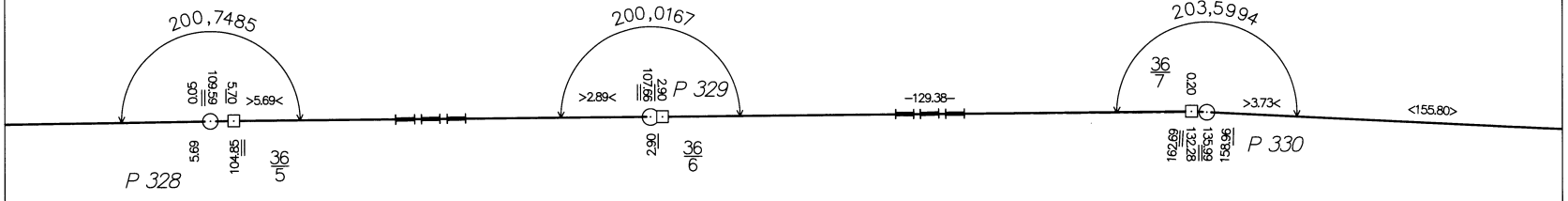

BUNDESREPUBLIK DEUTSCHLAND

Freistaat Bayern
Regierungsbezirk Niederbayern
Landkreis Regen
Gemeinde Bayerisch Eisenstein

ČESKO–NĚMECKÉ STÁTNÍ HRANICE
část Svobodný stát Bavorsko

TSCHECHISCH–DEUTSCHE STAATSGRENZE
Teil Freistaat Bayern

HRANIČNÍ NÁRYS
GRENZHANDRISS

Hraniční úsek / Grenzabschnitt: IX

List č. / Blatt Nr.: 37 b

1:1000

ČESKÁ REPUBLIKA

Okres Klatovy
Obec Železná Ruda

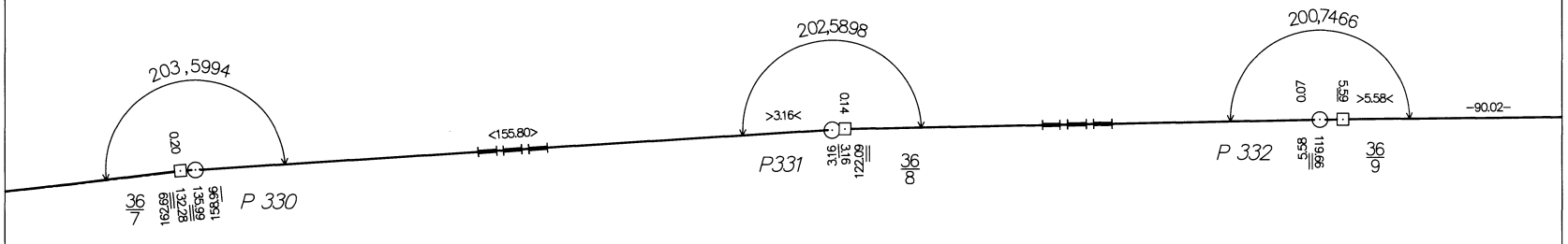

BUNDESREPUBLIK DEUTSCHLAND

Freistaat Bayern
Regierungsbezirk Niederbayern
Landkreis Regen
Gemeinde Bayerisch Eisenstein

ČESKO–NĚMECKÉ STÁTNÍ HRANICE
část Svobodný stát Bavorsko

TSCHECHISCH–DEUTSCHE STAATSGRENZE
Teil Freistaat Bayern

HRANIČNÍ NÁRYS
GRENZHANDRISS

Hraniční úsek / Grenzabschnitt: IX

List č. / Blatt Nr.: 37 c

1:1000

ČESKÁ REPUBLIKA

Okres Klatovy
Obec Železná Ruda

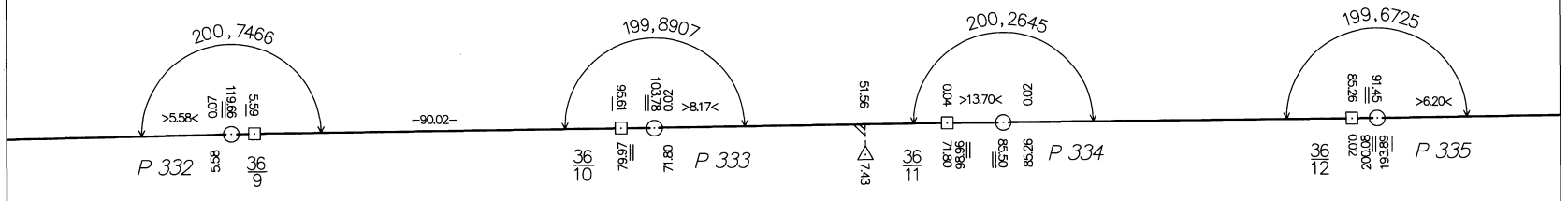

6845 016 00

BUNDESREPUBLIK DEUTSCHLAND

Freistaat Bayern

Regierungsbezirk Niederbayern
Landkreis Regen
Gemeinde Bayerisch Eisenstein

ČESKO–NĚMECKÉ STÁTNÍ HRANICE
část Svobodný stát Bavorsko

TSCHECHISCH–DEUTSCHE STAATSGRENZE
Teil Freistaat Bayern

HRANIČNÍ NÁRYS
GRENZHANDRISS

Hraniční úsek
Grenzabschnitt IX

List č.
Blatt Nr. 38 a

1:1000

ČESKÁ REPUBLIKA

Okres Klatovy
Obec Železná Ruda

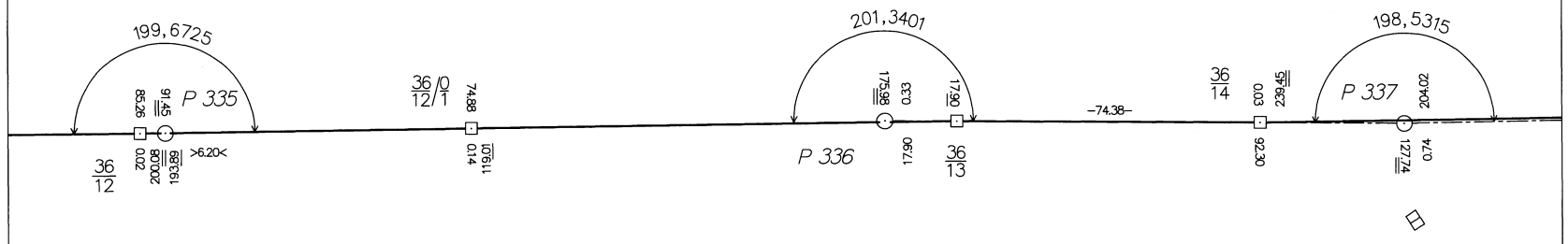

BUNDESREPUBLIK DEUTSCHLAND

Freistaat Bayern
Regierungsbezirk Niederbayern
Landkreis Regen
Gemeinde Bayerisch Eisenstein

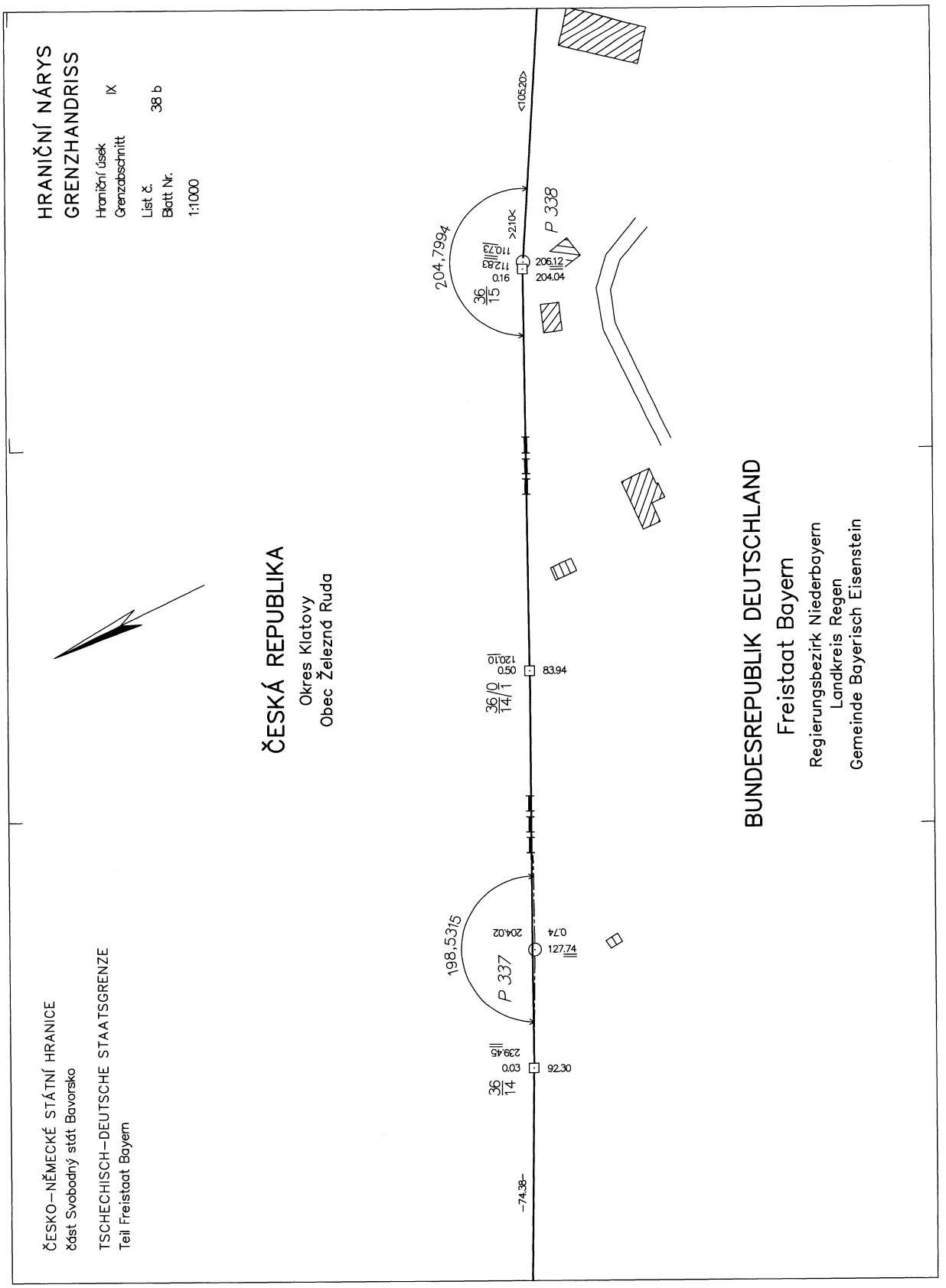
HRANIČNÍ NÁRYS
GRENZHANDRISS
Hraniční úsek
Grenzabschnitt IX
List č.
Blatt Nr. 38 b
1:1000
ČESKÁ REPUBLIKA
Okres Klatovy
Obec Železná Ruda
BUNDESREPUBLIK DEUTSCHLAND
Freistaat Bayern
Regierungsbezirk Niederbayern
Landkreis Regen
Gemeinde Bayerisch Eisenstein
ČESKO–NĚMECKÉ STÁTNÍ HRANICE
část Svobodný stát Bavorsko
TSCHECHISCH–DEUTSCHE STAATSGRENZE
Teil Freistaat Bayern
<105.20>
204,7994
P 338
>2.10<
36/15
0.16
112.83
110.73
206.12
204.04
36/0/14/1
0.50
120.10
83.94
198,5315
P 337
204.02
0.74
127.74
36/14
0.03
239.45
92.30
–74.38–

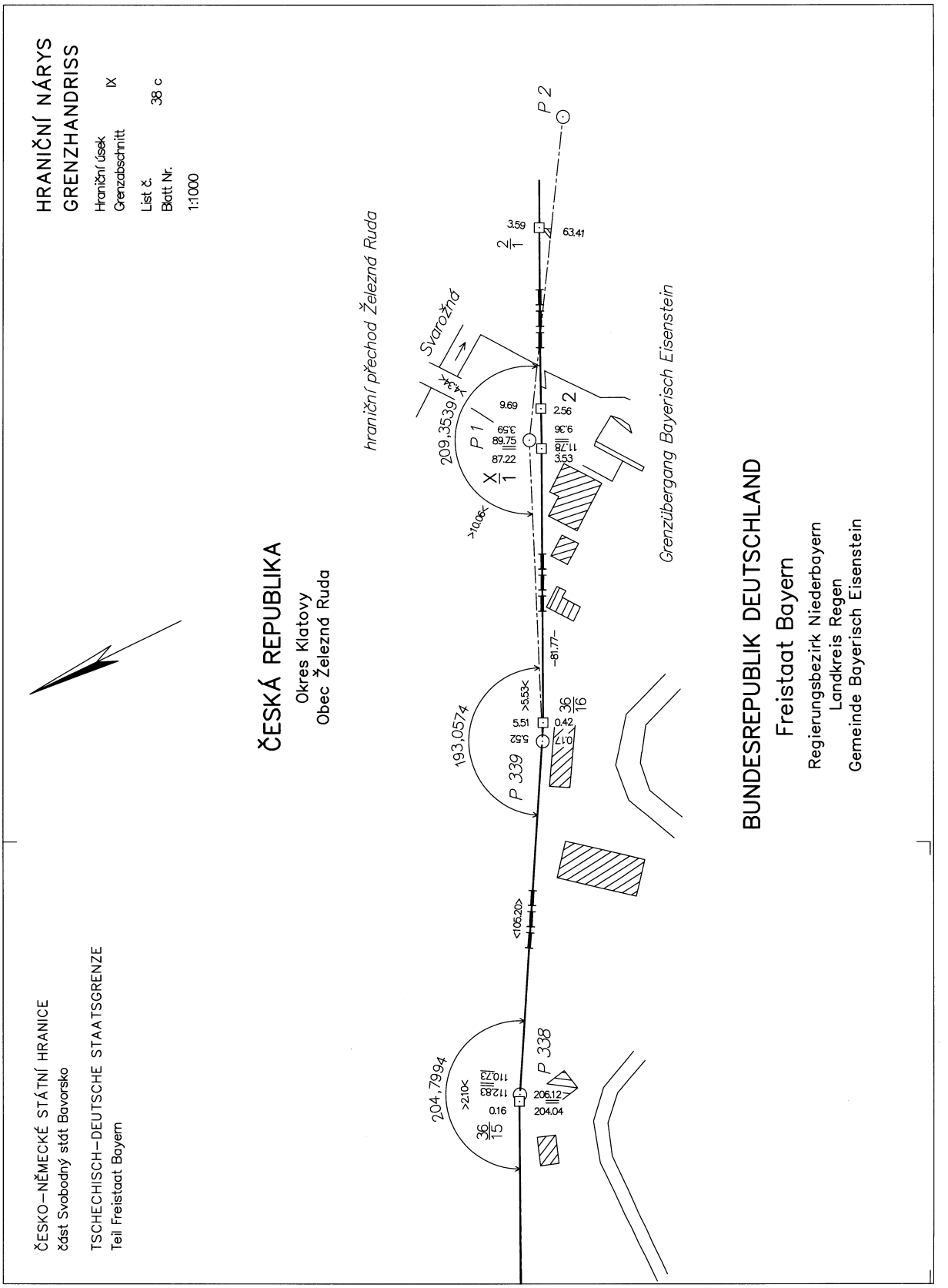
HRANIČNÍ NÁRYS
GRENZHANDRISS
Hraniční úsek IX
Grenzabschnitt
List č. 38 c
Blatt Nr.
1:1000
ČESKO–NĚMECKÉ STÁTNÍ HRANICE
část Svobodný stát Bavorsko
TSCHECHISCH–DEUTSCHE STAATSGRENZE
Teil Freistaat Bayern
ČESKÁ REPUBLIKA
Okres Klatovy
Obec Železná Ruda
hraniční přechod Železná Ruda
Svarožná
209,3539
P 1
P 2
P 339
P 338
193,0574
204,7994
Grenzübergang Bayerisch Eisenstein
BUNDESREPUBLIK DEUTSCHLAND
Freistaat Bayern
Regierungsbezirk Niederbayern
Landkreis Regen
Gemeinde Bayerisch Eisenstein

ČESKO-NĚMECKÉ STÁTNÍ HRANICE
část Svobodný stát Bavorsko

TSCHECHISCH-DEUTSCHE STAATSGRENZE
Teil Freistaat Bayern

SEZNAM HRANIČNÍCH CEST
VERZEICHNIS DER GRENZWEGE

Hraniční úsek / Grenzabschnitt: IX

List č. / Blatt Nr.: 1

Poř. číslo Lfd. Nr.	Hraniční mapa Grenz-karte	Hraniční cesta mezi hraničními znaky Grenzweg zwischen den Grenzzeichen	Délka [m] Länge [m]	Šířka [m] Breite [m]	Počet hraničních znaků Anzahl der Grenzzeichen					Poznámka Bemerkung
					hlavních Hauptsteine	mezilehlých Zwischensteine	doplňovacích Ergänzungssteine	běhounů Abmarkungssteine	celkem insgesamt	
1	2	3	4	5	6	7	8	9	10	11
1	13	12/8 - 12/11	81	3,0	-	8	-	2	10	

ČESKO-NĚMECKÉ STÁTNÍ HRANICE
část Svobodný stát Bavorsko

TSCHECHISCH-DEUTSCHE STAATSGRENZE
Teil Freistaat Bayern

SEZNAM HRANIČNÍCH VODNÍCH TOKŮ
VERZEICHNIS DER GRENZWASSERLÄUFE

Hraniční úsek / Grenzabschnitt: IX

List č. / Blatt Nr.: 1

Poř. číslo Lfd. Nr.	Hraniční mapa Grenzkarte	Název hraničního vodního toku Name des Grenzwasserlaufs	Mezi hraničními znaky Zwischen den Grenzzeichen	Délka [km] Länge [km]	Šířka [m] Breite [m]	Poznámka Bemerkung
1	2	3	4	5	6	7
1	3, 4	Kouba Chamb	3 - 4	2,78	3,0	
2	4, 5	Černý potok Schwarzbach	4 - 4/5	0,81	0,5	4-4/2 suchý příkop ein trockener Graben
3	13	Flekovský potok Glaitbach	12/11 - 12/12	0,13	0,3	
4	14 - 17	Chodská Úhlava Anglbach	15 - 15/14 15/15 - 15/16 16 - 17	1,66 0,15 1,70	2,0 2,0 2,0	
5	17 - 19	Lomnička Helmbach	17 - 17/12	1,44	0,6 - 0,9	

STÁTNÍ HRANICE

ČESKÁ REPUBLIKA - SPOLKOVÁ REPUBLIKA NĚMECKO

část Svobodný stát Bavorsko

STAATSGRENZE

TSCHECHISCHE REPUBLIK - BUNDESREPUBLIK DEUTSCHLAND

Teil Freistaat Bayern

HRANIČNÍ ÚSEK X
GRENZABSCHNITT X

Od základního hraničního znaku X/1 na hraničním přechodu Železná Ruda - Bayerische Eisenstein
až k základnímu hraničnímu znaku XI/1 pod Luzným (délka 37,63 km)

Vom Abschnittsstein X/1 beim Grenzübergang Bayerisch Eisenstein - Železná Ruda / Markt Eisenstein
bis zum Abschnittsstein XI/1 am Lusen (Länge 37,63 km)

OBSAH :

Přehledný list (4 listy)
Vysvětlivky (15 listů)
Popis státních hranic (73 listů)
Hraniční mapy (39 listů)
Hraniční nárysy (118 listů)
Seznam hraničních cest (hraniční cesty neexistují)
Seznam hraničních vodních toků (1 list)

INHALT :

Übersichtsblatt (4 Blätter)
Erläuterungsblatt (15 Blätter)
Beschreibung der Staatsgrenze (73 Blätter)
Grenzkarten (39 Blätter)
Grenzhandrisse (118 Blätter)
Verzeichnis der Grenzwege (Grenzwege existieren nicht)
Verzeichnis der Grenzwasserläufe (1 Blatt)

ČESKO-NĚMECKÉ STÁTNÍ HRANICE
část Svobodný stát Bavorsko

TSCHECHISCH-DEUTSCHE STAATSGRENZE
Teil Freistaat Bayern

PŘEHLEDNÝ LIST
ÜBERSICHTSBLATT

Hraniční úsek
Grenzabschnitt X

List č.
Blatt Nr. 1

1 : 25 000

• *Železná Ruda*

ČESKÁ REPUBLIKA

Okres Klatovy

hraniční přechod
Železná Ruda

železniční hraniční přechod
Železná Ruda

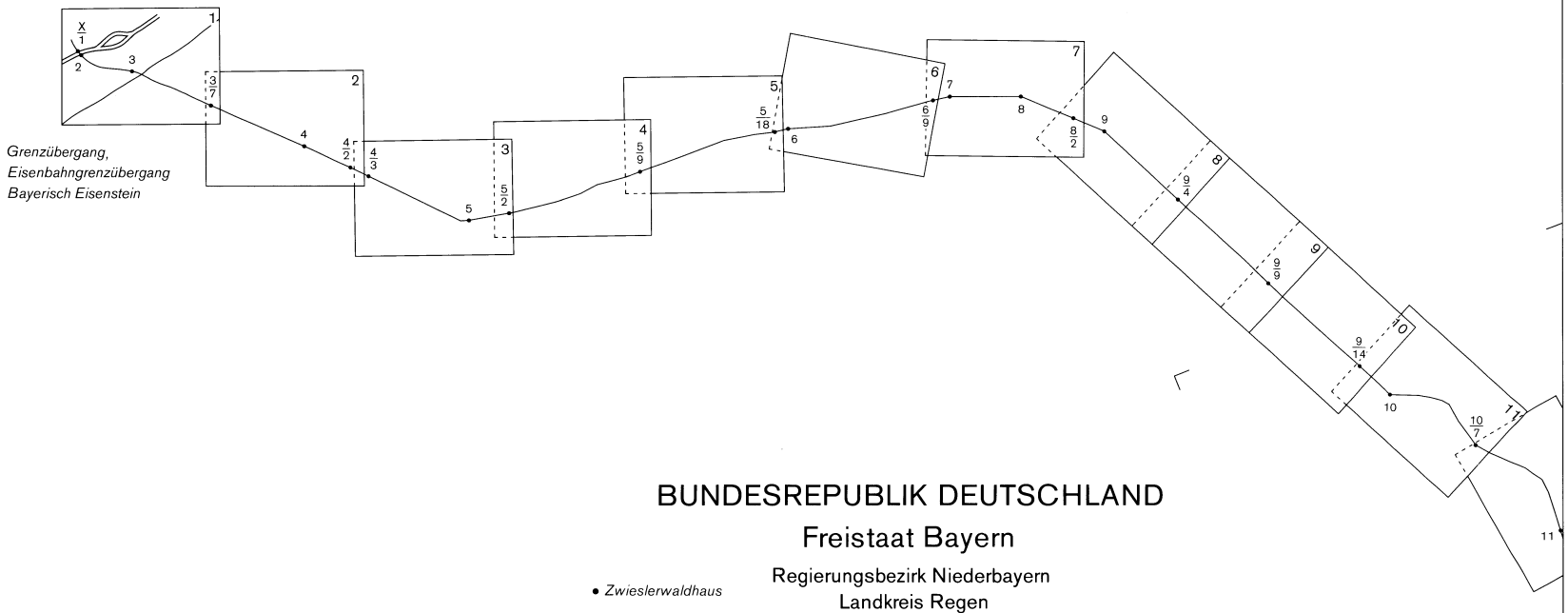

BUNDESREPUBLIK DEUTSCHLAND

Freistaat Bayern

• *Zwieslerwaldhaus*

Regierungsbezirk Niederbayern
Landkreis Regen

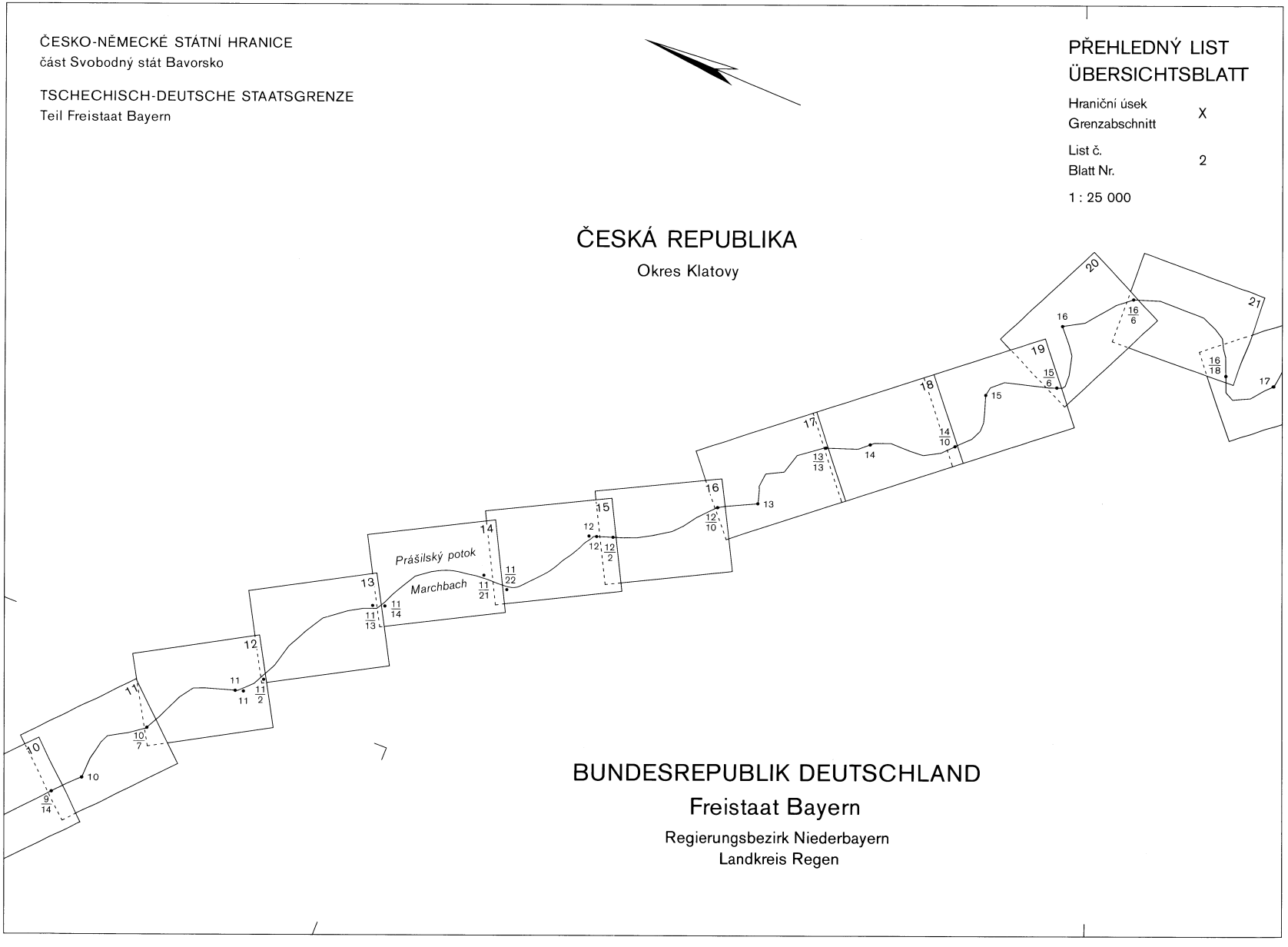
ČESKO-NĚMECKÉ STÁTNÍ HRANICE
část Svobodný stát Bavorsko
TSCHECHISCH-DEUTSCHE STAATSGRENZE
Teil Freistaat Bayern
PŘEHLEDNÝ LIST
ÜBERSICHTSBLATT
Hraniční úsek
Grenzabschnitt
X
List č.
Blatt Nr.
2
1 : 25 000
ČESKÁ REPUBLIKA
Okres Klatovy
Prášilský potok
Marchbach
BUNDESREPUBLIK DEUTSCHLAND
Freistaat Bayern
Regierungsbezirk Niederbayern
Landkreis Regen

ČESKO-NĚMECKÉ STÁTNÍ HRANICE
část Svobodný stát Bavorsko

TSCHECHISCH-DEUTSCHE STAATSGRENZE
Teil Freistaat Bayern

PŘEHLEDNÝ LIST
ÜBERSICHTSBLATT

Hraniční úsek / Grenzabschnitt: X

List č. / Blatt Nr.: 3

1 : 25 000

ČESKÁ REPUBLIKA

Okres Klatovy

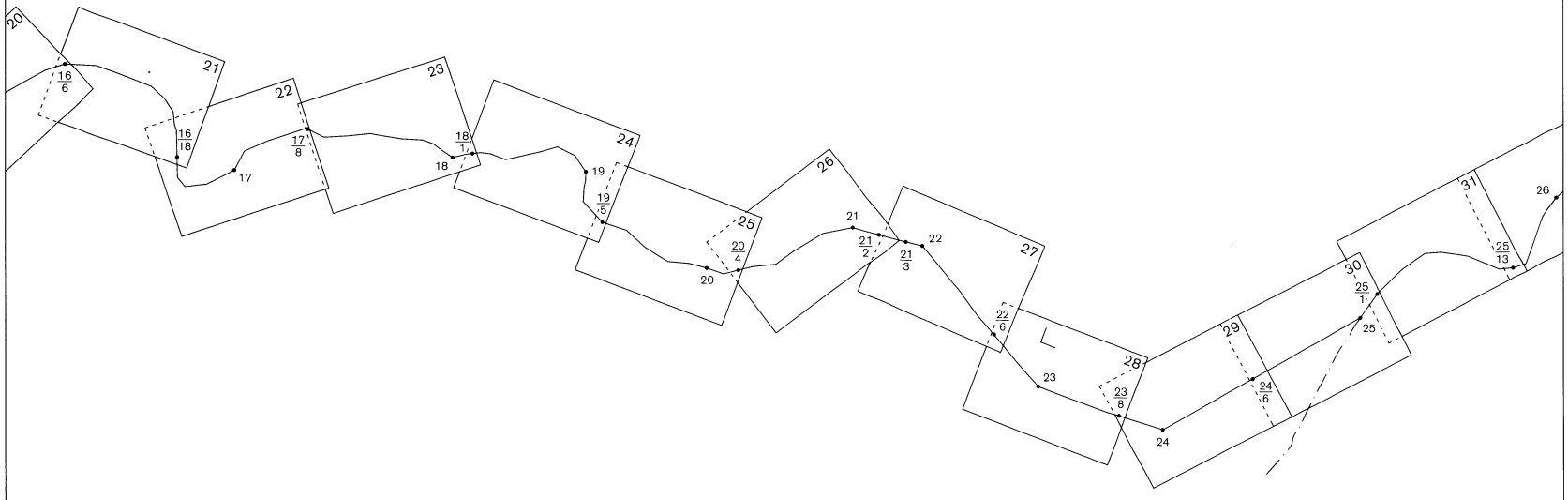

Landkreis Freyung-Grafenau

BUNDESREPUBLIK DEUTSCHLAND

Freistaat Bayern

Regierungsbezirk Niederbayern
Landkreis Regen

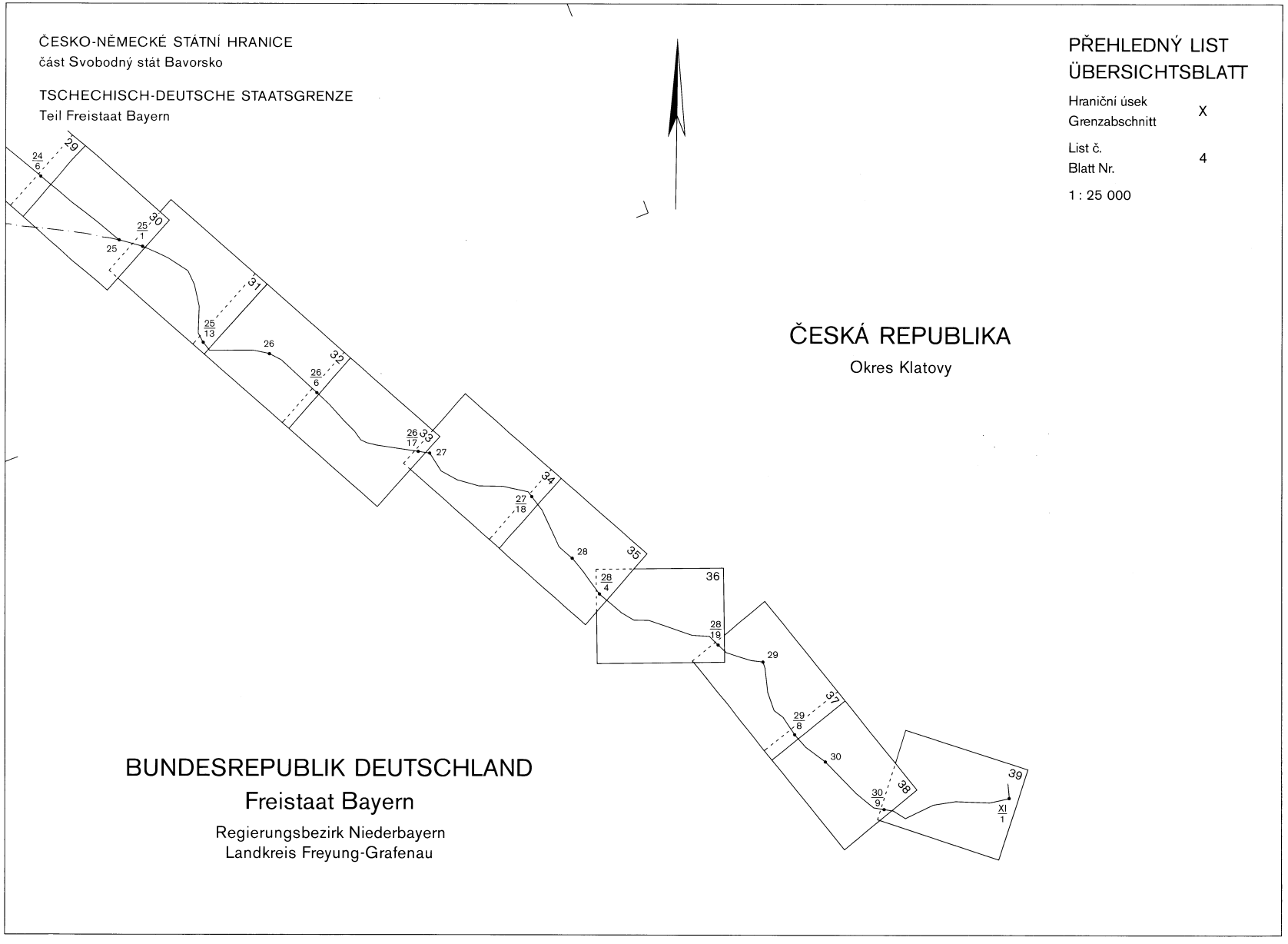
ČESKO-NĚMECKÉ STÁTNÍ HRANICE
část Svobodný stát Bavorsko
TSCHECHISCH-DEUTSCHE STAATSGRENZE
Teil Freistaat Bayern
PŘEHLEDNÝ LIST
ÜBERSICHTSBLATT
Hraniční úsek
Grenzabschnitt
X
List č.
Blatt Nr.
4
1 : 25 000
ČESKÁ REPUBLIKA
Okres Klatovy
BUNDESREPUBLIK DEUTSCHLAND
Freistaat Bayern
Regierungsbezirk Niederbayern
Landkreis Freyung-Grafenau

ČESKO-NĚMECKÉ STÁTNÍ HRANICE
část Svobodný stát Bavorsko

TSCHECHISCH-DEUTSCHE STAATSGRENZE
Teil Freistaat Bayern

VYSVĚTLIVKY

ERLÄUTERUNGSBLATT

List č. / Blatt Nr. 1

Všeobecné poznámky k provádění technických prací

Česko-německé státní hranice zahrnují část hranic se Svobodným státem Bavorsko a část hranic se Svobodným státem Sasko. Část hranic se Svobodným státem Bavorsko navazuje na část hranic se Svobodným státem Sasko a probíhá v délce 356,8 km od bodu státních hranic v Mlýnském potoce až k trojstátnímu hraničnímu znaku pod Plechým, hraničnímu bodu mezi Českou republikou, Spolkovou republikou Německo a Rakouskou republikou.

Státní hranice v části hranic se Svobodným státem Bavorsko jsou rozděleny na 12 hraničních úseků, které jsou postupně označeny ve směru od severu na jih římskými číslicemi I až XII. Délka nejkratšího úseku (VI) je 21,5 km a nejdelšího (X) 37,6 km.

Na základě výměny diplomatických nót mezi Československou socialistickou republikou a Spolkovou republikou Německo byly v roce 1983 na společných státních hranicích zahájeny práce prováděné podle "Technických směrnic pro zaměřovací a vyznačovací práce na státních hranicích mezi Československou socialistickou republikou a Spolkovou republikou Německo" (dále jen "Technické směrnice").

Práce byly zahájeny na jaře roku 1983 rekognoskací stávajícího vyznačení státních hranic, kterou provedly smíšené měřické skupiny. Přitom byl posouzen stav hraničních znaků a - pokud byl rozpoznatelný - rozsah změn v poloze hraničních vodních toků. Následně, v letech 1983 až 1989, provedly smíšené měřické skupiny údržbu stávajícího vyznačení státních hranic a jejich nové zaměření.

V hraničních úsecích I, IV, V, VIII, XI, a XII pracovaly měřické skupiny vedené odborníky z německé strany a v hraničních úsecích II, III, VI, VII, IX a X měřické skupiny vedené odborníky z československé strany.

Přezkoušení průběhu státních hranic

Jako podklad pro přezkoušení a stanovení průběhu státních hranic bylo využito hraniční dokumentární dílo z roku 1937 podle "Zápisu o skončení hraničního dokumentárního díla v bavorském dílu hranic československo-německých" ze dne 9. listopadu 1937.

Průběh státních hranic v hraničních vodních tocích byl stanoven podle zásad uvedených ve "Smlouvě mezi republikou Československou a Německou říší o hraničních tocích v saském a bavorském úseku hranic a o výměně částí území na hranicích" ze dne 27. září 1935.

Vyznačení bodů státních hranic bylo při přezkoušení podle možnosti zachováno. Všechny použitelné hraniční znaky byly ponechány a v souladu s "Technickými směrnicemi" uvedeny do původního stavu (napřímeny, upevněny, natřeny a popsány). Hraniční znaky, které byly poškozeny, nebo neodpovídaly "Technickým směrnicím", byly vyměněny. Dosud nevyznačené body státních hranic byly vyznačeny novými hraničními znaky. Přitom byly použity v suchých lokalitách žulové mezníky a v zamokřených lokalitách železné trubky.

Allgemeine Bemerkungen über die Ausführung der technischen Arbeiten

Die deutsch-tschechische Staatsgrenze umfaßt den Teil der Grenze des Freistaats Bayern und den Teil der Grenze des Freistaats Sachsen. Der Teil der Grenze des Freistaats Bayern schließt an den Teil der Grenze des Freistaats Sachsen an und erstreckt sich mit einer Länge von 356,8 km vom Grenzpunkt im Mühlbach bis zum Dreiländergrenzzeichen am Plöckenstein, dem Grenzpunkt zwischen der Bundesrepublik Deutschland, der Tschechischen Republik und der Republik Österreich.

Die Staatsgrenze im Teil der Grenze des Freistaats Bayern ist in 12 Grenzabschnitte unterteilt, die von Norden nach Süden fortschreitend mit römischen Zahlen von I bis XII bezeichnet sind. Die Länge des kürzesten Grenzabschnitts (VI) beträgt 21,5 km, die des längsten (X) 37,6 km.

Auf der Grundlage des Austausches diplomatischer Noten zwischen der Tschechoslowakischen Sozialistischen Republik und der Bundesrepublik Deutschland wurde im Jahr 1983 an der gemeinsamen Staatsgrenze mit den Arbeiten gemäß den "Technischen Richtlinien für Vermessungs- und Vermarkungsarbeiten an der Staatsgrenze zwischen der Bundesrepublik Deutschland und der Tschechoslowakischen Sozialistischen Republik" (im folgenden "Technische Richtlinien" genannt) begonnen.

Die Arbeiten wurden im Frühjahr 1983 mit einer Nachprüfung der vorhandenen Vermarkung der Staatsgrenze durch gemischte Vermessungsgruppen begonnen. Dabei wurde der Zustand der Grenzzeichen und - soweit erkennbar - der Umfang der Lageveränderungen der Grenzwasserläufe beurteilt. Anschließend, in den Jahren 1983 bis 1989, führten die gemischten Vermessungsgruppen die Instandsetzung der bestehenden Vermarkung der Staatsgrenze und deren Neuvermessung durch.

In den Grenzabschnitten I, IV, V, VIII, XI und XII arbeiteten die Vermessungsgruppen geleitet von den Fachleuten der deutschen Seite und in den Grenzabschnitten II, III, VI, VII, IX und X die Vermessungsgruppen geleitet von den Fachleuten der tschechoslowakischen Seite.

Überprüfung des Grenzverlaufs

Als Grundlage für die Nachprüfung und Feststellung des Grenzverlaufs dienten das Grenzurkundenwerk aus dem Jahr 1937 gemäß der "Verhandlungsniederschrift über den Abschluß des Grenzurkundenwerks für den bayerischen Teil der deutsch-tschechoslowakischen Grenze" vom 9. November 1937.

Der Verlauf der Staatsgrenze in den Grenzwasserläufen wurde gemäß den Grundsätzen im "Vertrag zwischen dem Deutschen Reich und der Tschechoslowakischen Republik über Grenzwasserläufe auf der sächsischen und der bayerischen Strecke der Grenze sowie über einen Gebietsaustausch an der Grenze" vom 27. September 1935 festgelegt.

Die Vermarkung der Grenzpunkte wurde bei der Nachprüfung nach Möglichkeit beibehalten. Alle brauchbaren Grenzsteine wurden belassen und gemäß den "Technischen Richtlinien" in den ursprünglichen Zustand gebracht (aufgerichtet, befestigt, gestrichen und beschriftet). Die Grenzzeichen, die beschädigt waren oder die nicht den "Technischen Richtlinien" entsprachen, wurden ausgetauscht. Grenzpunkte, die bisher nicht vermarkt waren, wurden durch neue Grenzzeichen vermarkt. Dabei wurden bei trockenem Untergrund Granitsteine und bei nassem Untergrund Eisenrohre gesetzt.

ČESKO-NĚMECKÉ STÁTNÍ HRANICE
část Svobodný stát Bavorsko

TSCHECHISCH-DEUTSCHE STAATSGRENZE
Teil Freistaat Bayern

VYSVĚTLIVKY

ERLÄUTERUNGSBLATT

List č. / Blatt Nr. 2

Protože průběh státních hranic byl vyznačen velkým množstvím běhounů, které nebyly popsány, byla za účelem lepší identifikace hraničních znaků zavedena jejich další kategorie - doplňovací hraniční znaky. Původní neoznačené běhouny byly ponechány pouze jako vyznačení okrajů hraničních cest.

Od ukončení prací v terénu jsou státní hranice vyznačeny hraničními znaky základními, hlavními, mezilehlými, doplňovacími a běhouny (neoznačené hraniční mezníky). Mezníky mohou být vyjímečně nahrazeny i jinými hraničními znaky (např. znaky na skále, desky v budovách a na silnicích, železné trubky, atd.).

Poloha hraničních znaků je kromě běhounů zajištěna centrickou podzemní stabilizací z trubek z pálené hlíny nebo umělé hmoty dlouhých 30 cm, nebo čtvercovými keramickými destičkami o délce strany 10 cm s vyrytým křížkem.

Základní hraniční znaky vyznačují počáteční body hraničních úseků, hlavní hraniční znaky označují zpravidla hlavní lomové body průběhu státních hranic nebo začátek a konec hraničních cest nebo hraničních vodních toků, mezilehlé a doplňovací hraniční znaky označují většinou další lomové body průběhu státních hranic, běhouny označují okraje hraničních cest.

V hraničních vodních tocích je většinou průběh státních hranic totožný s jejich střednicí a je označen nepřímo hraničními znaky střídavě osazenými po obou stranách vodního toku. Začátek a konec hraničních vodních toků je nepřímo vyznačen dvojicí hraničních znaků.

Na hraničních cestách je průběh státních hranic vyznačen zpravidla nepřímo na kraji cesty dvojicemi hraničních znaků.

Číslování hraničních znaků bylo ve všech hraničních úsecích podle možnosti ponecháno.

Základní hraniční znaky jsou očíslovány římskými číslicemi, které označují číslo hraničního úseku, a pod těmito číslicemi je arabské číslo 1 (např. VI/1). Arabské číslo 1 znamená, že každý základní hraniční znak je současně prvním hlavním hraničním znakem.

Hlavní hraniční znaky jsou v každém úseku číslovány průběžně od čísla 2 arabskými číslicemi.

Mezilehlé hraniční znaky jsou očíslovány ve tvaru zlomku, v jehož čitateli je číslo předcházejícího hlavního hraničního znaku a ve jmenovateli pořadové číslo mezilehlého hraničního znaku (např. 3/1, 3/2, 3/3).

Doplňovací hraniční znaky jsou očíslovány dvěma čísly oddělenými lomítkem. První číslo označuje číslo předcházejícího hlavního nebo mezilehlého hraničního znaku. Druhé číslo má tvar zlomku. V čitateli zlomku je číslice 0 a ve jmenovateli průběžné číslo doplňovacího hraničního znaku (např. 2 / 0/1, 3/1 / 0/3).

Běhouny vyznačují okraje cest a nejsou očíslovány.

Da der Verlauf der Staatsgrenze durch eine große Anzahl von Abmarkungssteinen vermarkt war, die nicht bezeichnet waren, wurde zur besseren Identifikation der Grenzsteine eine weitere Kategorie - Ergänzungssteine - eingeführt. Die ursprünglichen unbezeichneten Abmarkungssteine wurden nur als Markierung der Ränder der Grenzwege belassen.

Nach Abschluß der Geländearbeiten besteht die Vermarkung der Staatsgrenze aus Abschnittssteinen, Hauptsteinen, Zwischensteinen, Ergänzungssteinen und Abmarkungssteinen (unbezeichnete Grenzsteine). An ihrer Stelle können in Ausnahmefällen ersatzweise auch andere Grenzzeichen eingebracht sein (z.B. Felsmarken, Platten an Gebäuden und auf Straßen, Eisenrohre usw.).

Die Lage der Grenzzeichen, mit Ausnahme der Abmarkungssteine, ist durch 30 cm lange Ton- oder Kunststoffrohre oder quadratische Keramikplättchen mit der Seitenlänge von 10 cm und einem eingravierten Kreuz unterirdisch zentrisch versichert.

Im einzelnen bezeichnen Abschnittssteine jeweils die Anfangspunkte der Grenzabschnitte, Hauptsteine in der Regel die Hauptbrechpunkte des Grenzzugs oder die Kennzeichnung des Anfangs und des Endes von Grenzwegen oder Grenzwasserläufen, Zwischen- und Ergänzungssteine meist weitere Brechpunkte im Grenzverlauf, Abmarkungssteine die Ränder von Grenzwegen.

Bei Grenzwasserläufen ist der Verlauf der Staatsgrenze meist identisch mit deren Mittellinie und indirekt durch abwechselnd auf beiden Seiten befindliche Grenzzeichen gekennzeichnet. Beginn und Ende der Grenzwasserläufe sind durch Doppelgrenzzeichen indirekt vermarkt.

Bei Grenzwegen ist der Verlauf der Staatsgrenze in der Regel durch Doppelgrenzsteine indirekt am Wegrand vermarkt.

Die Numerierung der Grenzzeichen wurde in sämtlichen Grenzabschnitten nach Möglichkeit beibehalten.

Die Abschnittssteine tragen in römischen Ziffern die Nummer des Grenzabschnitts und unter dieser Ziffer die arabische Ziffer 1 (z.B. VI/1). Die arabische Ziffer 1 kennzeichnet jeden Abschnittsstein zugleich als ersten Hauptstein.

Die Hauptsteine sind abschnittsweise fortlaufend mit arabischen Ziffern, mit 2 beginnend, numeriert.

Die Zwischensteine tragen Ziffern in Form eines Bruchs, dessen Zähler die Nummer des vorangehenden Hauptsteins und dessen Nenner die laufende Nummer des eingeschalteten Steins angibt (z.B. 3/1, 3/2, 3/3).

Die Ergänzungssteine sind mit zwei durch einen Schrägstrich getrennten Zahlen numeriert. Die erste Zahl bezeichnet die Nummer des vorangehenden Haupt- oder Zwischensteins. Die zweite Zahl hat die Form eines Bruchs. Im Zähler des Bruchs steht die Ziffer 0, im Nenner die laufende Nummer des eingeschalteten Steins (z.B. 2 / 0/1, 3/1 / 0/3).

Die Abmarkungssteine bezeichnen die Wegränder und sind nicht numeriert.

ČESKO-NĚMECKÉ STÁTNÍ HRANICE
část Svobodný stát Bavorsko

TSCHECHISCH-DEUTSCHE STAATSGRENZE
Teil Freistaat Bayern

VYSVĚTLIVKY

ERLÄUTERUNGSBLATT

List č. 3
Blatt Nr.

Výsostné značky (C, D a DB) jsou na hraničních znacích osazených v čáře státních hranic umístěny na straně přivrácené k příslušnému státu. Hraniční znaky osazené mimo hraniční čáru (např. zdvojené hraniční znaky) jsou označeny pouze výsostnou značkou státu, na jehož území stojí, a to na straně přivrácené k hraniční čáře. Běhouny zpravidla nejsou označeny výsostnými značkami.

Na horní ploše všech hraničních znaků s výjimkou běhounů jsou vytesány středové křížky a na většině hraničních znaků osazených v čáře státních hranic i směrové značky.

Zaměření bodů státních hranic a polohopisu

Nové zaměření státních hranic je vztaženo k stávajícímu hraničnímu polygonovému pořadu. Polygonové body jsou stabilizovány trubkami z pálené hlíny dlouhými 30 cm, zapuštěnými do země, nebo ve skalnatém terénu křížky vytesanými do skály. Polygonové strany jsou dlouhé průměrně 120 m. Polygonové body jsou v dokumentech v každém hraničním úseku označeny písmenem P a průběžně číslovány arabskými číslicemi. Úhly a vzdálenosti byly měřeny elektronickými tachymetry. Na německé straně byla stávající polygonová síť zhuštěna a připojena na pevné bodové pole.

Státní hranice byly zaměřeny elektronickými tachymetry polární metodou. Jednotlivé body státních hranic byly nezávisle dvakrát zaměřeny zpravidla ze dvou sousedních polygonových bodů. Eventuálně byla provedena další kontrolní měření.

Břehové body hraničních vodních toků byly zaměřeny elektronickými tachymetry polární metodou. Jako stanoviska pro měření byly využity polygonové body a hraniční znaky vyjímečně i nestabilizované měřické body. Hustota zaměřovaných břehových bodů byla volena v závislosti na šířce hraničního vodního toku a zakřivení břehových čar.

K vyhotovení hraničních map byly zaměřeny v pásmu širokém asi 30 m po obou stranách hraniční čáry tyto pevné body a situační prvky:

- trigonometrické body a jiné měřické body

- budovy

- mosty

- silnice, cesty, železnice a nadzemní vedení

- další významné situační prvky, např. vody, příkopy, skály

- druhy a hranice významných půdních kultur

Situační prvky byly zaměřeny zpravidla s přesností ± 0,1 m.

Odsouhlasené výsledky měření si oba státy vzájemně vyměnily.

Die Hoheitszeichen (D, DB und C) sind auf den in der Grenzlinie befindlichen Grenzzeichen auf der Seite angebracht, die dem betreffenden Staat zugewandt ist. Die seitlich der Grenzlinie eingebrachten Grenzzeichen (z.B. Doppelgrenzzeichen) tragen nur das Hoheitszeichen des Staats, auf dessen Gebiet sie stehen, und zwar auf der der Grenzlinie zugekehrten Seite. An den Abmarkungssteinen sind in der Regel keine Hoheitszeichen angebracht.

Auf der Kopffläche sämtlicher Grenzzeichen mit Ausnahme der Abmarkungssteine, sind zentrische Kreuze, auf den meisten in die Grenzlinie eingebrachten Grenzsteine noch Richtungszeichen eingemeißelt.

Vermessung der Grenzpunkte und der Topographie

Die Neuvermessung der Staatsgrenze bezieht sich auf den bestehenden Grenzpolygonzug. Zur Versicherung der Polygonpunkte wurden Tonrohre von 30 cm Länge in den Boden eingelassen oder bei felsigem Untergrund Kreuze in den Fels eingemeißelt. Die Polygonseiten haben durchschnittlich eine Länge von 120 m. Die Polygonpunkte wurden in den Dokumenten für jeden Grenzabschnitt mit dem Buchstaben P gekennzeichnet und fortlaufend mit arabischen Zahlen numeriert. Die Winkel- und Streckenmessung erfolgte mit elektronischen Tachymetern. Auf deutscher Seite wurde das bestehende Polygonnetz verdichtet und an das Festpunktfeld angebunden.

Die Vermessung der Staatsgrenze erfolgte nach der polaren Methode mit elektronischen Tachymetern. Die einzelnen Grenzpunkte wurden in der Regel unabhängig zweifach von benachbarten Polygonpunkten aus aufgenommen. Gegebenenfalls wurden weitere Kontrollmessungen durchgeführt.

Die Vermessung der Uferpunkte der Grenzwasserläufe erfolgte nach der polaren Methode mit elektronischen Tachymetern. Hierbei dienten Polygonpunkte, Grenzzeichen und ausnahmsweise auch nicht versicherte Meßpunkte als Aufnahmestandpunkte. Die Dichte der aufgenommenen Uferpunkte wurde in Abhängigkeit von der Breite des Grenzwasserlaufs und der Krümmung der Uferlinien gewählt.

Zur Erstellung der Grenzkarten wurden in einem etwa 30 m breiten Streifen beiderseits der Grenzlinie folgende Festpunkte und topographische Objekte vermessen:

- Trigonometrische Punkte und andere Vermessungspunkte

- Gebäude

- Brücken

- Straßen, Wege, Eisenbahntrassen und oberirdische Leitungen

- weitere bedeutende topographische Objekte, z.B. Gewässer, Gräben, Felsen

- Art und Grenzen bedeutender Bodenkulturen.

Topographische Punkte wurden in der Regel mit einer Genauigkeit von ± 0,1 Meter vermessen.

Die abgestimmten Messungsergebnisse haben beide Staaten gegenseitig ausgetauscht.

ČESKO-NĚMECKÉ STÁTNÍ HRANICE
část Svobodný stát Bavorsko

TSCHECHISCH-DEUTSCHE STAATSGRENZE
Teil Freistaat Bayern

VYSVĚTLIVKY

ERLÄUTERUNGSBLATT

List č. / Blatt Nr. 4

Zpracování výsledků měření

Na základě provedeného měření byla zpracována měřická dokumentace. Dokumentaci pro jednotlivé hraniční úseky zpracovala vždy ta strana, která v hraničním úseku prováděla měření.

Souřadnice polygonových bodů a hraničních znaků byly vypočteny německou stranou v bavorském zemském souřadnicovém systému. Česká strana provedla výpočet souřadnic v místním systému.

Na podkladě vypočtených souřadnic byly v měřítku nakresleny polní náčrty, které obsahují všechny měřické hodnoty hraničních bodů a polohopisu v ortogonální podobě.

Vyhotovení hraničního dokumentárního díla

V roce 1990 byly zahájeny práce na vyhotovení nového hraničního dokumentárního díla. V souladu s rozdělením prací vyhotovila česká strana hraniční dokumenty pro hraniční úseky II, III, VI, VII, IX a X a německá strana hraniční dokumenty pro hraniční úseky I, IV, V, VIII, XI a XII. Práce byly prováděny podle "Návodu pro vyhotovení nového hraničního dokumentárního díla v části hranic se Svobodným státem Bavorsko" a byly ukončeny v roce 1996.

Hraniční dokumentární dílo se skládá ze 12 svazků, přičemž dokumentace z každého hraničního úseku tvoří jeden svazek. Jednotlivé svazky obsahují tyto dokumenty: Titulní list, Přehledné listy, Vysvětlivky, Popis státních hranic, Hraniční mapy, Hraniční nárysy, Seznam hraničních cest a Seznam hraničních vodních toků.

Titulní list z každého hraničního úseku obsahuje nadpis, vymezení hraničního úseku a seznam hraničních dokumentů ve svazku.

Přehledné listy v měřítku 1:25 000 zobrazují příslušný hraniční úsek a klad mapových listů. Pro všech 12 hraničních úseků byl vyhotoven 31 přehledný list.

Vysvětlivky obsahují všeobecné poznámky o provedení technických prací, přehled hraničních úseků a značkový klíč.

Popis státních hranic obsahuje informace o způsobu vyznačení průběhu státních hranic, o poloze hraničních znaků a o přesném průběhu státních hranic. Aby byl průběh státních hranic vždy jednoznačný, je v některých případech verbální popis doplněn grafickými detaily situace.

Hraniční mapy zobrazují průběh státních hranic včetně hraničních znaků, polygonové body, hranice správních území a situaci v hraničním pruhu širokém cca 30 m po obou stranách hraniční čáry. Jednotlivé listy se překrývají. V překrytech dvou sousedních listů je zobrazen vždy alespoň jeden totožný polygonový bod nebo hraniční znak. Hraniční mapy jsou vyhotoveny v měřítku 1:2 500. Místa přechodu přímého vyznačení státních hranic na nepřímé (hraniční vodní toky, hraniční cesty) a naopak jsou zobrazena na hraničních mapách rovněž jako detaily ve větším měřítku. V každém hraničním úseku jsou listy hraničních map průběžně číslovány arabskými číslicemi. Celkový počet listů hraničních map pro všech 12 úseků je 345.

Bearbeitung der Vermessungsergebnisse

Auf der Grundlage der durchgeführten Messungen wurde eine Vermessungsdokumentation ausgearbeitet. Diese Dokumentation wurde jeweils von der Seite ausgearbeitet, die in dem Grenzabschnitt die Vermessungen durchgeführt hat.

Die Koordinaten der Polygonpunkte und der Grenzzeichen wurden auf deutscher Seite im bayerischen Landeskoordinatensystem berechnet. Auf tschechischer Seite erfolgte die Koordinatenberechnung im örtlichen System.

Auf der Grundlage der berechneten Koordinaten wurden maßstabsgetreue Feldrisse gezeichnet, die alle Maßzahlen der Grenzpunkte und der Topographie in orthogonaler Form enthalten.

Erstellung des Grenzurkundenwerks

Mit den Arbeiten zur Erstellung des neuen Grenzurkundenwerks wurde im Jahr 1990 begonnen. In Übereinstimmung mit der Arbeitsaufteilung hat die deutsche Seite Grenzdokumente für die Grenzabschnitte I, IV, V, VIII, XI und XII und die tschechische Seite für die Grenzabschnitte II, III, VI, VII, IX und X erstellt. Die Arbeiten wurden gemäß der "Anweisung zur Erstellung des neuen Grenzurkundenwerks im Teil des Freistaats Bayern" durchgeführt und im Jahr 1996 abgeschlossen.

Das Grenzurkundenwerk besteht aus 12 Bänden, wobei die Dokumentation eines jeden Grenzabschnitts einen Band bildet. Die einzelnen Bände beinhalten folgende Dokumente: Titelblatt, Übersichtsblätter, Erläuterungsblatt, Beschreibung der Staatsgrenze, Grenzkarten, Grenzhandrisse, Verzeichnis der Grenzwege, Verzeichnis der Grenzwasserläufe.

Auf dem Titelblatt eines jeden Grenzabschnitts stehen die Überschrift, Angaben über Anfang und Ende des Grenzabschnitts und ein Verzeichnis der im Band enthaltenen Dokumente.

Auf den Übersichtsblättern im Maßstab 1:25 000 ist der jeweilige Grenzabschnitt und die Blattstellung der Kartenblätter dargestellt. Für die 12 Grenzabschnitte wurden 31 Übersichtsblätter erstellt.

Das Erläuterungsblatt enthält allgemeine Bemerkungen über die Ausführung der technischen Arbeiten, die Übersicht der Grenzabschnitte und die Zeichenerklärung.

Die Beschreibung der Staatsgrenze enthält Informationen über die Art ihrer Vermarkung, über die Lage der Grenzzeichen und über den genauen Verlauf der Staatsgrenze. Damit der Verlauf der Staatsgrenze immer eindeutig ist, wurde in einigen Fällen die verbale Beschreibung durch graphische Details der Situation ergänzt.

In den Grenzkarten sind der Verlauf der Staatsgrenze einschließlich der Grenzzeichen, die Polygonpunkte, die Grenzen der Verwaltungsgebiete und die topographische Situation in einem ca. 30 m breiten Streifen beidseits der Grenzlinie eingetragen. Die einzelnen Blätter überdecken sich. Bei der Überlappung zweier angrenzender Blätter ist immer mindestens ein identischer Polygonpunkt oder ein identisches Grenzzeichen dargestellt. Die Grenzkarten wurden im Maßstab 1:2 500 erstellt. Die Übergangsstellen von einer direkten Vermarkung zur indirekten Vermarkung der Staatsgrenze (Grenzwasserläufe, Grenzwege) und umgekehrt, wurden auf den Grenzkarten ebenfalls als Randzeichnungen in einem größeren Maßstab dargestellt. Bei jedem Grenzabschnitt sind die Blätter der Grenzkarten fortlaufend mit arabischen Zahlen numeriert. Die Gesamtanzahl der Grenzkarten für alle 12 Abschnitte beträgt 345.

ČESKO-NĚMECKÉ STÁTNÍ HRANICE
část Svobodný stát Bavorsko

TSCHECHISCH-DEUTSCHE STAATSGRENZE
Teil Freistaat Bayern

VYSVĚTLIVKY

ERLÄUTERUNGSBLATT

List č. / Blatt Nr. 5

Ke každému listu hraničních map byly vyhotoveny hraniční nárysy v měřítku 1:1 000. V hraničních nárysech jsou uvedeny měřické hodnoty i s kontrolními mírami, které se vztahují k hraničnímu polygonovému pořadu a průběhu státních hranic. Jednotlivé listy hraničních nárysů se překrývají za stejných podmínek jako hraniční mapy. Nárysy, které přísluší k jednomu listu hraniční mapy, jsou označeny číslem mapy a písmenem a, b, c nebo d, např. 14a, 14b, 14c nebo 14d. Místa přechodu přímého vyznačení na nepřímé (hraniční vodní toky, hraniční cesty) a naopak jsou zobrazena v hraničních nárysech rovněž jako detaily ve větším měřítku. Pro všech 12 úseků bylo vyhotoveno celkem 1087 hraničních nárysů.

Seznam hraničních cest obsahuje vymezení hraničních cest pomocí hraničních znaků, údaje o jejich délce a šířce, druh a počet hraničních znaků, kterými jsou vyznačeny a čísla hraničních map, na kterých jsou zobrazeny.

Seznam hraničních vodních toků obsahuje názvy hraničních vodních toků, jejich vymezení pomocí hraničních znaků, údaje o jejich délce a šířce, jakož i čísla hraničních map, na kterých jsou zobrazeny.

Hraniční dokumentární dílo bylo vyhotoveno dvojjazyčně v českém a německém alternátu. Tiskové podklady českého alternátu budou uloženy na ministerstvu vnitra v Praze, podklady německého alternátu v Bavorském zemském zeměměřickém úřadu v Mnichově.

Zu jedem Blatt der Grenzkarten wurden Grenzhandrisse im Maßstab 1:1 000 gefertigt. In den Grenzhandrissen sind die Meßwerte mit Kontrollmeßwerten aufgeführt, die sich auf den Grenzpolygonzug und auf den Verlauf der Staatsgrenze beziehen. Die einzelnen Blätter der Grenzhandrisse sind unter gleichen Bedingungen wie bei den Grenzkarten überlappt. Die Handrisse, die zu einem Blatt der Grenzkarte gehören, sind mit den Nummern der Grenzkarten und mit den Buchstaben a, b, c oder d versehen, zum Beispiel 14a, 14b, 14c, oder 14d. Die Übergangsstellen von direkter Vermarkung zu indirekter Vermarkung (Grenzwasserläufe, Grenzwege) und umgekehrt sind in den Grenzhandrissen ebenfalls als Randzeichnungen in einem größeren Maßstab dargestellt. Für alle 12 Abschnitte wurden insgesamt 1 087 Grenzhandrisse erstellt.

Das Verzeichnis der Grenzwege beinhaltet ihre Begrenzung mit Grenzzeichen, Angaben über ihre Länge und Breite, die Art und Anzahl der Grenzzeichen mit denen sie vermarkt sind sowie die Nummern der Grenzkarten, auf denen sie dargestellt sind.

Das Verzeichnis der Grenzwasserläufe beinhaltet die Namen der Grenzwasserläufe, ihre Begrenzung mit Grenzzeichen, Angaben über ihre Länge und Breite sowie die Nummern der Grenzkarten, auf denen sie dargestellt sind.

Das Grenzurkundenwerk wurde zweisprachig in einem deutschen und in einem tschechischen Alternat erstellt. Die Druckunterlagen des deutschen Alternats werden beim Bayer. Landesvermessungsamt in München und die des tschechischen Alternats beim Ministerium des Innern in Prag aufbewahrt.

ČESKO-NĚMECKÉ STÁTNÍ HRANICE
část Svobodný stát Bavorsko

TSCHECHISCH-DEUTSCHE STAATSGRENZE
Teil Freistaat Bayern

VYSVĚTLIVKY

ERLÄUTERUNGSBLATT

List č. / Blatt Nr. 6

Přehled hraničních znaků

Hraniční úsek		Délka hranice			Počet hraničních znaků					
číslo	je částí hranice	suché	mokré	celkem	základních	hlavních	mezilehlých	doplňovacích	běhounů	celkem
		km								
I	od bodu státních hranic mezi Svobodným státem Bavorsko a Svobodným státem Sasko v Mlýnském potoce (Mühlbach) až k základnímu hraničnímu znaku II/1 na hraničním přechodu Aš - Selb.	14,04	12,66	26,70	1	25	243	227	58	554
II	od základního hraničního znaku II/1 na hraničním přechodu Aš - Selb až k základnímu hraničnímu znaku III/1 na hraničním přechodu Pomezí nad Ohří - Schirnding	18,57	7,67	26,24	1	30	224	196	47	498
III	od základního hraničního znaku III/1 na hraničním přechodu Pomezí nad Ohří - Schirnding až k základnímu hraničnímu znaku IV/1 na turistické stezce Mýtina - Neualbenreuth	21,28	9,76	31,04	1	34	352	302	54	743
IV	od základního hraničního znaku IV/1 na turistické stezce Mýtina - Neualbenreuth až k základnímu hraničnímu znaku V/1 na hraničním přechodu Pavlův Studenec - Bärnau	32,26	1,87	34,13	1	44	340	121	178	684
V	od základního hraničního znaku V/1 na hraničním přechodu Pavlův Studenec - Bärnau až k základnímu hraničnímu znaku VI/1 na hraničním přechodu Rozvadov - Waidhaus	21,29	9,76	31,05	1	38	365	69	179	652
VI	od základního hraničního znaku VI/1 na hraničním přechodu Rozvadov - Waidhaus až k základnímu hraničnímu znaku VII/1 na turistické stezce Pleß - Friedrichshäng	15,11	6,43	21,54	1	24	223	44	-	292
VII	od základního hraničního znaku VII/1 na turistické stezce Pleß - Friedrichshäng až k základnímu hraničnímu znaku VIII/1 na hraničním přechodu Lísková - Waldmünchen	13,45	11,43	24,88	1	27	235	18	51	332

Übersicht der Grenzabschnitte

Der Grenzabschnitt		Länge der Strecke			Anzahl der Grenzzeichen					
Nummer	umfaßt den Teil der Staatsgrenze	trocken	naß	insgesamt	Abschnittssteine	Hauptsteine	Zwischensteine	Ergänzungssteine	Abmarkungssteine	insgesamt
		km								
I	vom Grenzpunkt zwischen dem Freistaat Bayern und dem Freistaat Sachsen im Mühlbach (Mlýnský potok) bis zum Abschnittsstein II/1 beim Grenzübergang Selb - Aš / Asch	14,04	12,66	26,70	1	25	243	227	58	554
II	vom Abschnittsstein II/1 beim Grenzübergang Selb - Aš / Asch bis zum Abschnittsstein III/1 am Grenzübergang Schirnding - Pomezí nad Ohří / Mühlbach	18,57	7,67	26,24	1	30	224	196	47	498
III	vom Abschnittsstein III/1 beim Grenzübergang Schirnding - Pomezí nad Ohří / Mühlbach bis zum Abschnittsstein IV/1 beim Wanderweg Neualbenreuth - Mýtina / Altalbenreuth	21,28	9,76	31,04	1	34	352	302	54	743
IV	vom Abschnittsstein IV/1 beim Wanderweg Neualbenreuth - Mýtina / Altalbenreuth bis zum Abschnittsstein V/1 beim Grenzübergang Bärnau - Pavlův Studenec / Paulusbrunn	32,26	1,87	34,13	1	44	340	121	178	684
V	vom Abschnittsstein V/1 beim Grenzübergang Bärnau - Pavlův Studenec / Paulusbrunn bis zum Abschnittsstein VI/1 beim Grenzübergang Waidhaus - Rozvadov / Roßhaupt	21,29	9,76	31,05	1	38	365	69	179	652
VI	vom Abschnittsstein VI/1 beim Grenzübergang Waidhaus - Rozvadov / Roßhaupt bis zum Abschnittsstein VII/1 beim Wanderweg Friedrichshäng - Pleš / Plöß	15,11	6,43	21,54	1	24	223	44	-	292
VII	vom Abschnittsstein VII/1 beim Wanderweg Friedrichshäng - Pleš / Plöß bis zum Abschnittsstein VIII/1 beim Grenzübergang Waldmünchen - Lísková / Haselbach	13,45	11,43	24,88	1	27	235	18	51	332

ČESKO-NĚMECKÉ STÁTNÍ HRANICE
část Svobodný stát Bavorsko

TSCHECHISCH-DEUTSCHE STAATSGRENZE
Teil Freistaat Bayern

VYSVĚTLIVKY

ERLÄUTERUNGSBLATT

List č. / Blatt Nr. 7

Přehled hraničních znaků

Hraniční úsek		Délka hranice			Počet hraničních znaků					
číslo	je částí hranice	suché	mokré	celkem	základních	hlavních	mezilehlých	doplňovacích	běhounů	celkem
		km								
VIII	od základního hraničního znaku VIII/1 na hraničním přechodu Lísková - Waldmünchen až k základnímu hraničnímu znaku IX/1 na hraničním přechodu Všeruby - Eschlkam	27,11	3,47	30,58	1	31	291	104	73	500
IX	od základního hraničního znaku IX/1 na hraničním přechodu Všeruby - Eschlkam až k základnímu hraničnímu znaku X/1 na hraničním přechodu Železná Ruda - Bayerisch Eisenstein	28,65	8,67	37,32	1	40	349	145	2	537
X	od základního hraničního znaku X/1 na hraničním přechodu Železná Ruda - Bayerische Eisenstein až k základnímu hraničnímu znaku XI/1 pod Luzným	34,05	3,58	37,63	1	31	406	29	-	467
XI	od základního hraničního znaku XI/1 pod Luzným až k základnímu hraničnímu znaku XII/1 na hraničním přechodu Strážný - Philippsreut	20,11	10,13	30,24	1	23	198	8	-	230
XII	od základního hraničního znaku XII/1 na hraničním přechodu Strážný - Philippsreut až k trojstátnímu hraničnímu znaku pod Plechým	8,19	17,24	25,43	1	19	172	19	-	211
	Celkem	254,11	102,67	356,78	12	366	3398	1282	642	5700

Übersicht der Grenzabschnitte

Der Grenzabschnitt		Länge der Strecke			Anzahl der Grenzzeichen					
Nummer	umfaßt den Teil der Staatsgrenze	trocken	naß	insgesamt	Abschnittssteine	Hauptsteine	Zwischensteine	Ergänzungssteine	Abmarkungssteine	insgesamt
		km								
VIII	vom Abschnittsstein VIII/1 beim Grenzübergang Waldmünchen - Lísková / Haselbach bis zum Abschnittsstein IX/1 beim Grenzübergang Eschlkam - Všeruby / Neumark	27,11	3,47	30,58	1	31	291	104	73	500
IX	vom Abschnittsstein IX/1 beim Grenzübergang Eschlkam - Všeruby / Neumark bis zum Abschnittsstein X/1 beim Grenzübergang Bayerisch Eisenstein - Železná Ruda / Markt Eisenstein	28,65	8,67	37,32	1	40	349	145	2	537
X	vom Abschnittsstein X/1 beim Grenzübergang Bayerisch Eisenstein - Železná Ruda / Markt Eisenstein bis zum Abschnittsstein XI/1 am Lusen	34,05	3,58	37,63	1	31	406	29	-	467
XI	vom Abschnittsstein XI/1 am Lusen bis zum Abschnittsstein XII/1 beim Grenzübergang Philippsreut - Strážný / Kuschwarda	20,11	10,13	30,24	1	23	198	8	-	230
XII	vom Abschnittsstein XII/1 beim Grenzübergang Philippsreut - Strážný / Kuschwarda bis zum Dreiländergrenzzeichen am Plöckenstein	8,19	17,24	25,43	1	19	172	19	-	211
	Zusammen	254,11	102,67	356,78	12	366	3398	1282	642	5700

ČESKO-NĚMECKÉ STÁTNÍ HRANICE
část Svobodný stát Bavorsko

TSCHECHISCH-DEUTSCHE STAATSGRENZE
Teil Freistaat Bayern

VYSVĚTLIVKY

ERLÄUTERUNGSBLATT

List č. / Blatt Nr. 8

Značkový klíč

Hraniční mapa

číslo	předmět	mapová značka
1	státní hranice	
2	hranice správního území	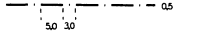
3	hranice kultur	
4	hraniční znak: a) hraniční kámen očíslovaný	
	b) hraniční kámen nečíslovaný	
5	hraniční znak - hraniční kříž	
6	hraniční znak - hraniční hřeb	
7	hraniční znak - hraniční trubka	
8	trigonometrický bod	
9	polygonový bod	
10	popis: - hraničních znaků	

Zeichenerklärung

Grenzkarte

Nr.	Gegenstand	Kartenzeichen
1	Staatsgrenze	
2	Grenze des Verwaltungsgebiets	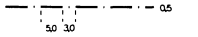
3	Nutzungsartengrenze	
4	Grenzzeichen: a) Grenzstein numeriert	
	b) Grenzstein unnumeriert, Katastergrenzstein	
5	Grenzzeichen - Grenzkreuz	
6	Grenzzeichen - Grenznagel	
7	Grenzzeichen - Grenzrohr	
8	Trigonometrischer Punkt	
9	Polygonpunkt	
10	Beschriftung: - Grenzzeichen	

ČESKO-NĚMECKÉ STÁTNÍ HRANICE
část Svobodný stát Bavorsko

TSCHECHISCH-DEUTSCHE STAATSGRENZE
Teil Freistaat Bayern

VYSVĚTLIVKY

ERLÄUTERUNGSBLATT

List č. / Blatt Nr. 9

Hraniční mapa

číslo	předmět	mapová značka
	- polygonových bodů	P 107 2,5 P 107 A
	- hraničních přechodů	hraniční přechod 2,5
	- hraničních cest	hraniční cesta 2,5
11	ukazatel severu	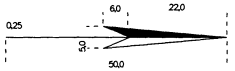
12	vyznačení překrytu sousedních listů	
13	vodní tok (s vyznačením směru toku)	
	- do 2 m jednočaře	
	- od 2 m dvoučaře	
14	příkop	
15	vodní plocha	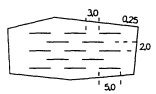
16	jez	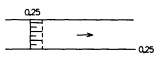
17	most, lávka	

Grenzkarte

Nr.	Gegenstand	Kartenzeichen
	- Polygonpunkte	P 107 2,5 P 107 A
	- Grenzübergänge	Grenzübergang 2,5
	- Grenzwege	Grenzweg 2,5
11	Nordpfeil	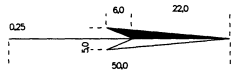
12	Paßmarke	
13	Wasserlauf (mit Angabe der Fließrichtung)	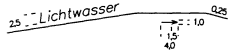
	- bis 2 m einlinig	
	- ab 2 m zweilinig	
14	Graben	
15	Wasserfläche	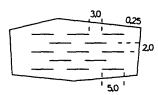
16	Wehr	
17	Brücke, Steg	

ČESKO-NĚMECKÉ STÁTNÍ HRANICE
část Svobodný stát Bavorsko

TSCHECHISCH-DEUTSCHE STAATSGRENZE
Teil Freistaat Bayern

VYSVĚTLIVKY

ERLÄUTERUNGSBLATT

List č. / Blatt Nr. 10

Hraniční mapa

číslo	předmět	mapová značka
18	propust	
19	silnice, cesta	
20	pěšina	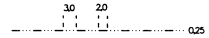
21	železnice	
22	popis silnic a železnic (směry)	do Rozvadova
23	obytná budova	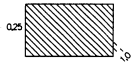
24	vedlejší budova	
25	rozvalina, sklep	
26	popis obcí	Nová Ves
27	zeď	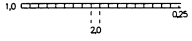
28	plot	
29	průsek	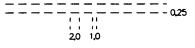

Grenzkarte

Nr.	Gegenstand	Kartenzeichen
18	Durchlaß	
19	Straße, Weg	
20	Fußweg	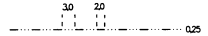
21	Bahnlinie	
22	Beschriftung der Straßen und Eisenbahnen (Richtungen)	nach Waidhaus
23	Wohngebäude	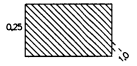
24	Nebengebäude	
25	Ruine, Keller	
26	Beschriftung der Ortschaften	Neudorf
27	Mauer	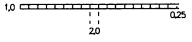
28	Zaun	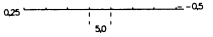
29	Schneise	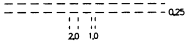

ČESKO-NĚMECKÉ STÁTNÍ HRANICE
část Svobodný stát Bavorsko

TSCHECHISCH-DEUTSCHE STAATSGRENZE
Teil Freistaat Bayern

VYSVĚTLIVKY
ERLÄUTERUNGSBLATT

List č. / Blatt Nr. 11

Hraniční mapa

číslo	předmět	mapová značka
30	smíšený les, skupina listnatých a jehličnatých stromů	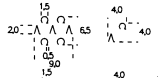
31	jehličnatý les, skupina jehličnatých stromů	
32	listnatý les, skupina listnatých stromů, křoví	
33	orná půda	bez mapové značky
34	louka, pastvina	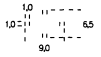
35	hřbitov	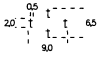
36	zahrada, ovocný sad	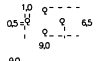
37	močál, bažinaté místo	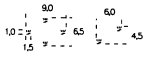
38	rašeliniště	
39	neplodná půda, štěrk, kameny	
40	skály	
41	zídka z naskládaných kamenů	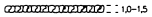

Grenzkarte

Nr.	Gegenstand	Kartenzeichen
30	Mischwald, Mischwaldgruppe	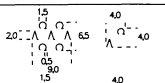
31	Nadelwald, Nadelwaldgruppe	
32	Laubwald, Laubbaumgruppe, Gebüsch	
33	Ackerland	ohne Kartenzeichen
34	Wiese, Weide	
35	Friedhof	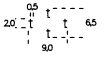
36	Garten, Obstgarten	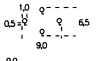
37	Sumpf, sumpfige Stelle	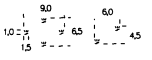
38	Torfmoor	
39	Unland, Schotter, Steine	
40	Felsen	
41	Steinwall	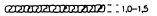

ČESKO-NĚMECKÉ STÁTNÍ HRANICE
část Svobodný stát Bavorsko

TSCHECHISCH-DEUTSCHE STAATSGRENZE
Teil Freistaat Bayern

VYSVĚTLIVKY

ERLÄUTERUNGSBLATT

List č. / Blatt Nr. 12

Hraniční mapa

číslo	předmět	mapová značka
42	kamenný lom	
43	svah	
44	vedení (překračující státní hranice s popisem)	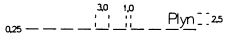
45	stožár nadzemního vedení	
46	stožár venkovního svítidla	
47	kříž, boží muka	
48	kaple	
49	studna	
50	pramen	
51	kilometrovník	
52	větrné kolo	
53	pomník	

Grenzkarte

Nr.	Gegenstand	Kartenzeichen
42	Steinbruch	
43	Böschung	
44	Leitung (bei grenzüberschreitenden Leitungen mit Beschriftung)	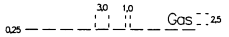
45	Leitungsmast	
46	Straßenlampe	
47	Feldkreuz, Bildstock	
48	Kapelle	
49	Brunnen	
50	Quelle	
51	Kilometerstein	
52	Windrad	
53	Denkmal	

ČESKO-NĚMECKÉ STÁTNÍ HRANICE
část Svobodný stát Bavorsko

TSCHECHISCH-DEUTSCHE STAATSGRENZE
Teil Freistaat Bayern

VYSVĚTLIVKY

ERLÄUTERUNGSBLATT

List č. / Blatt Nr. 13

Značkový klíč

Hraniční nárys

číslo	předmět	mapová značka
1	státní hranice	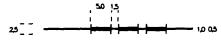
2	hranice správního území	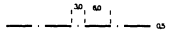
3	hraniční znak	
	a) hraniční kámen očíslovaný	
	b) hraniční kámen nečíslovaný	
4	hraniční znak - hraniční kříž	
5	hraniční znak - hraniční hřeb	
6	hraniční znak - hraniční trubka	
7	polygonová strana	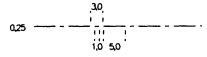
8	měřická přímka, spojnice hraničních znaků, kolmice	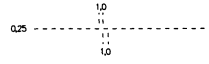
9	trigonometrický bod	
10	polygonový bod	
11	měřický bod	

Zeichenerklärung

Grenzhandriß

Nr.	Gegenstand	Kartenzeichen
1	Staatsgrenze	
2	Grenze des Verwaltungsgebiets	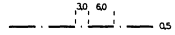
3	Grenzzeichen	
	a) Grenzstein numeriert	
	b) Grenzstein unnumeriert, Katastergrenzstein	
4	Grenzzeichen - Grenzkreuz	
5	Grenzzeichen - Grenznagel	
6	Grenzzeichen - Grenzrohr	
7	Polygonseite	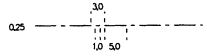
8	Messungslinie, Verbindungslinie zwischen Grenzzeichen, Ordinate	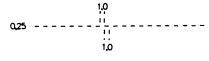
9	Trigonometrischer Punkt	
10	Polygonpunkt	
11	Meßpunkt	

ČESKO-NĚMECKÉ STÁTNÍ HRANICE
část Svobodný stát Bavorsko

TSCHECHISCH-DEUTSCHE STAATSGRENZE
Teil Freistaat Bayern

VYSVĚTLIVKY

ERLÄUTERUNGSBLATT

List č. / Blatt Nr. 14

Hraniční nárys

číslo	předmět	mapová značka
12	popis - hraničních znaků	23 4,0 12/10 3,0
	- polygonových bodů	P 79 3,5 P 79A
	- hraničních přechodů	hraniční přechod 3,5
	- hraničních cest	hraniční cesta 3,5
	- trigonometrických bodů	1542–1 3,5
13	popis staničení, kolmic a vzdáleností	3.59 2.48 2,0 91.80 –48.23– >16.90< <132.28>
14	pravý úhel	2,0 2,0 0,25
15	ukazatel severu	0,25 6,0 22,0 5,0 50,0
16	vyznačení překrytu sousedních listů	4,0 4,0
17	vodní tok (s vyznačením směru toku) - do 1 m jednočaře	3,5 Světlá 0,25 1,5 6,0 2,0
	- od 1 m dvoučaře	Světlá

Grenzhandriß

Nr.	Gegenstand	Kartenzeichen
12	Beschriftung - Grenzzeichen	23 4,0 12/10 3,0
	- Polygonpunkte	P 79 3,5 P 79A
	- Grenzübergänge	Grenzübergang 3,5
	- Grenzwege	Grenzweg 3,5
	- trigonometrische Punkte	6542 056 00 3,5
13	Beschriftung der Abszissen, Ordinaten und Spanmaße	3.59 2.48 2,0 91.80 –48.23– >16.90< <132.28>
14	Rechter Winkel	2,0 2,0 0,25
15	Nordpfeil	0,25 6,0 22,0 5,0 50,0
16	Paßmarke	4,0 4,0
17	Wasserlauf (mit Angabe des Fließrichtung) - bis 1 m einlinig	3,5 Lichtwasser 0,25 1,5 6,0 2,0
	- ab 1 m zweilinig	Lichtwasser

ČESKO-NĚMECKÉ STÁTNÍ HRANICE
část Svobodný stát Bavorsko

TSCHECHISCH-DEUTSCHE STAATSGRENZE
Teil Freistaat Bayern

VYSVĚTLIVKY

ERLÄUTERUNGSBLATT

List č. / Blatt Nr. 15

Hraniční nárys

číslo	předmět	mapová značka
18	most, lávka	
19	propust	
20	silnice, cesta	
21	železnice	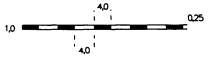
22	popis silnic a železnic (směry)	
23	obytná budova	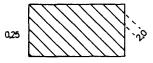
24	vedlejší budova	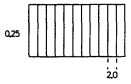

Grenzhandriß

Nr.	Gegenstand	Kartenzeichen
18	Brücke, Steg	
19	Durchlaß	
20	Straße, Weg	
21	Bahnlinie	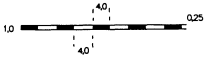
22	Beschriftung der Straßen und Eisenbahnen (Richtungen)	
23	Wohngebäude	
24	Nebengebäude	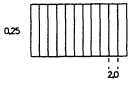

ČESKO-NĚMECKÉ STÁTNÍ HRANICE
část Svobodný stát Bavorsko

TSCHECHISCH-DEUTSCHE STAATSGRENZE
Teil Freistaat Bayern

POPIS STÁTNÍCH HRANIC

BESCHREIBUNG DER STAATSGRENZE

Hraniční úsek
Grenzabschnitt X

List č.
Blatt Nr. 1

Hraniční znak Grenzzeichen				Průběh státních hranic Verlauf der Staatsgrenze	Hraniční mapa Grenzkarte	Poznámka Bemerkung
Číslo Nummer	Iniciály Initialen	Vyznačení Vermarkung	Poloha Lage		List č. Blatt Nr.	
1	2	3	4	5	6	7
X/1	C,DB	Kámen Stein	Na hraničním přechodu Železná Ruda - Bayerisch Eisenstein, u severního okraje silnice, cca 8 m východně od německé celnice Am Grenzübergang Železná Ruda/Markt Eisenstein - Bayerisch Eisenstein, am nördlichen Rand einer Straße, ca. 8 m östlich des deutschen Zollgebäudes	Přímočaře až k hraničnímu znaku č. 2, přes silnici Geradlinig bis zum Grenzzeichen Nr. 2, die Straße überquerend	1	Státní hranice probíhají jihovýchodním směrem do svahu ke spočinku Strahov, potom ze svahu k potoku Deberník Die Staatsgrenze verläuft in südöstlicher Richtung in einem Hang des Dräh-berges, dann fallend bis zum Bach Großen Deffernik
2	C,DB	Železná deska Eisenplatte	Na hraničním přechodu Železná Ruda - Bayerisch Eisenstein, ve vozovce cca 9 m od severního okraje silnice Am Grenzübergang Železná Ruda/Markt Eisenstein - Bayerisch Eisenstein in der Fahrbahn, ca. 9 m vom nördlichen Rand der Straße	Přímočaře až k hraničnímu znaku č. 2/1, přes silnici Geradlinig bis zum Grenzzeichen Nr. 2/1, die Straße überquerend		
2/1	C,DB	Kámen Stein	Na louce, na pravém břehu Svarožné Auf einer Wiese, am rechten Ufer des Büchelbaches	Jako lomená přímka podle zobrazení v hraničním nárysu č. 1a až k hraničnímu znaku č. 2/1/0/1, částečně korytem Svarožné, přes Řeznou Als gebrochene Linie entsprechend der Darstellung im Grenzhandriß Nr. 1a bis zum Grenzzeichen Nr. 2/1/0/1, teilweise im Büchelbach, den Großen Regen überquerend		
2/1 | 0/1	C,D	Kámen Stein	Na louce, na pravém břehu Řezné u jezu Auf der Weise, am rechten Ufer des Großen Regens, an einem Wehr	Přímočaře až k hraničnímu znaku č. 2/2 Geradlinig bis zum Grenzzeichen Nr. 2/2		

ČESKO-NĚMECKÉ STÁTNÍ HRANICE
část Svobodný stát Bavorsko

TSCHECHISCH-DEUTSCHE STAATSGRENZE
Teil Freistaat Bayern

POPIS STÁTNÍCH HRANIC

BESCHREIBUNG DER STAATSGRENZE

Hraniční úsek / Grenzabschnitt X

List č. / Blatt Nr. 2

Hraniční znak Grenzzeichen				Průběh státních hranic Verlauf der Staatsgrenze	Hraniční mapa Grenzkarte List č. Blatt Nr.	Poznámka Bemerkung
Číslo Nummer	Iniciály Initialen	Vyznačení Vermarkung	Poloha Lage			
1	2	3	4	5	6	7
2/2	C,DB	Kámen Stein	Na louce, cca 6 metrů od začátku cesty probíhající podél státních hranic na českém území Auf der Wiese, ca. 6 m vom Beginn eines auf tschechischem Gebiet die Staatsgrenze begleitenden Weges	Přímočaře až k hraničnímu znaku č. 2/3, podél cesty Geradlinig bis zum Grenzzeichen Nr. 2/3, entlang des Weges	1	
2/3	C,DB	Kámen Stein	Na louce, cca 1 m jižně od cesty probíhající podél státních hranic na českém území Auf der Wiese, ca. 1m südlich des auf tschechischem Gebiet die Staatsgrenze begleitenden Weges	Přímočaře až k hraničnímu znaku č. 3 Geradlinig bis zum Grenzzeichen Nr. 3		
3	C,DB	Kámen Stein	U horního okraje svahu Auf einer Böschungsoberkante	Přímočaře až k hraničnímu znaku č. 3/1 Geradlinig bis zum Grenzzeichen Nr. 3/1		
3/1	C,DB	Kamenná deska Steinplatte	V podlaze nádražní budovy železničního hraničního přechodu Železná Ruda - Bayerisch Eisenstein Im Boden des Bahnhofsgebäudes des Eisenbahngrenzüberganges Železná Ruda/Markt Eisenstein - Bayerisch Eisenstein	Přímočaře až k hraničnímu znaku č. 3/1/0/1 Geradlinig bis zum Grenzzeichen Nr. 3/1/0/1		
$\frac{3}{1}/\frac{0}{1}$		Vytesaná značka Meißelzeichen	Na vstupním schodu do nádražní budovy Auf der Eingangstreppe des Bahnhofsgebäudes	Přímočaře až k hraničnímu zanku č. 3/2 Geradlinig bis zum Grenzzeichen Nr. 3/2		

ČESKO-NĚMECKÉ STÁTNÍ HRANICE
část Svobodný stát Bavorsko

TSCHECHISCH-DEUTSCHE STAATSGRENZE
Teil Freistaat Bayern

POPIS STÁTNÍCH HRANIC

BESCHREIBUNG DER STAATSGRENZE

Hraniční úsek
Grenzabschnitt X

List č.
Blatt Nr. 3

Hraniční znak Grenzzeichen				Průběh státních hranic Verlauf der Staatsgrenze	Hraniční mapa Grenzkarte	Poznámka
Číslo Nummer	Iniciály Initialen	Vyznačení Vermarkung	Poloha Lage		List č. Blatt Nr.	Bemerkung
1	2	3	4	5	6	7
3/2	C,DB	Kamenná deska Steinplatte	Na nástupišti, cca 7 m před budovou Auf dem Bahnsteig, ca. 7 m vor dem Bahnhofsgebäude	Přímočaře až k hraničnímu znaku č. 3/3, přes nástupiště Geradlinig bis zum Grenzzeichen Nr. 3/3, die Bahnsteige überquerend		
3/3	C,DB	Kámen Stein	Na louce Auf einer Wiese	Přímočaře až k hraničnímu znaku č. 3/4 Geradlinig bis zum Grenzzeichen Nr. 3/4		
3/4	C,DB	Kámen Stein	V lese Im Wald	Přímočaře až k hraničnímu znaku č. 3/5 Geradlinig bis zum Grenzzeichen Nr. 3/5	1	
3/5	C,DB	Kámen Stein	V lese Im Wald	Přímočaře až k hraničnímu znaku č. 3/6 Geradlinig bis zum Grenzzeichen Nr. 3/6		
3/6	C,DB	Kámen Stein	V lese Im Wald	Přímočaře až k hraničnímu znaku č. 3/7 Geradlinig bis zum Grenzzeichen Nr. 3/7		
3/7	C,DB	Kámen Stein	V lese Im Wald	Přímočaře až k hraničnímu znaku č. 3/8 Geradlinig bis zum Grenzzeichen Nr. 3/8	1,2	
3/8	C,DB	Kámen Stein	V lese Im Wald	Přímočaře až k hraničnímu znaku č. 3/9 Geradlinig bis zum Grenzzeichen Nr. 3/9	2	

ČESKO-NĚMECKÉ STÁTNÍ HRANICE
část Svobodný stát Bavorsko

TSCHECHISCH-DEUTSCHE STAATSGRENZE
Teil Freistaat Bayern

POPIS STÁTNÍCH HRANIC

BESCHREIBUNG DER STAATSGRENZE

Hraniční úsek
Grenzabschnitt X

List č.
Blatt Nr. 4

Hraniční znak Grenzzeichen				Průběh státních hranic Verlauf der Staatsgrenze	Hraniční mapa Grenzkarte List č. Blatt Nr.	Poznámka Bemerkung
Číslo Nummer	Iniciály Initialen	Vyznačení Vermarkung	Poloha Lage			
1	2	3	4	5	6	7
3/9	C,DB	Kámen Stein	V lese Im Wald	Přímočaře až k hraničnímu znaku č. 3/10 Geradlinig bis zum Grenzzeichen Nr. 3/10	2	
3/10	C,DB	Kámen Stein	V lese Im Wald	Přímočaře až k hraničnímu znaku č. 3/10/0/1 Geradlinig bis zum Grenzzeichen Nr. 3/10/0/1		
3/10/0/1		Skalní znak Felsmarke	V lese, na balvanu Im Wald, auf einem Felsblock	Přímočaře až k hraničnímu znaku č. 3/11 Geradlinig bis zum Grenzzeichen Nr. 3/11		
3/11	C,DB	Kámen Stein	V lese Im Wald	Přímočaře až k hraničnímu znaku č. 4 Geradlinig bis zum Grenzzeichen Nr. 4		
4	C,DB	Kámen Stein	V lese Im Wald	Přímočaře až k hraničnímu znaku č. 4/1 Geradlinig bis zum Grenzzeichen Nr. 4/1		
4/1	C,DB	Kámen Stein	V lese Im Wald	Přímočaře až k hraničnímu znaku č. 4/2, částečně podél okraje lesa Geradlinig bis zum Grenzzeichen Nr. 4/2, teilweise entlang des Waldrandes		

ČESKO-NĚMECKÉ STÁTNÍ HRANICE
část Svobodný stát Bavorsko

TSCHECHISCH-DEUTSCHE STAATSGRENZE
Teil Freistaat Bayern

POPIS STÁTNÍCH HRANIC

BESCHREIBUNG DER STAATSGRENZE

Hraniční úsek
Grenzabschnitt X

List č.
Blatt Nr. 5

Hraniční znak Grenzzeichen				Průběh státních hranic Verlauf der Staatsgrenze	Hraniční mapa Grenzkarte	Poznámka Bemerkung
Číslo Nummer	Iniciály Initialen	Vyznačení Vermarkung	Poloha Lage		List č. Blatt Nr.	
1	2	3	4	5	6	7
4/2	C,DB	Kámen Stein	Na louce, cca 3 m severovýchodně od okraje lesa probíhajícího podél státních hranic na německém území Auf einer Wiese, ca. 3 m nordöstlich des auf deutschem Gebiet die Staatsgrenze begleitenden Waldrandes	Přímočaře až k hraničnímu znaku č. 4/3, podél okraje lesa Geradlinig bis zum Grenzzeichen Nr. 4/3, entlang des Waldrandes	2	
4/3	C,DB	Kámen Stein	Na louce, cca 4 m severovýchodně od okraje lesa probíhajícího podél státních hranic na německém území Auf der Wiese, ca. 4 m nordöstlich des auf deutschem Gebiet die Staatsgrenze begleitenden Waldrandes	Přímočaře až k hraničnímu znaku č. 4/4 Geradlinig bis zum Grenzzeichen Nr. 4/4	3	
4/4	C,DB	Kámen Stein	Na louce, cca 4 m severovýchodně od okraje lesa probíhajícího podél státních hranic na německém území Auf der Wiese, ca. 4 m nordöstlich des auf deutschem Gebiet die Staatsgrenze begleitenden Waldrandes	Přímočaře až k hraničnímu znaku č. 4/5 Geradlinig bis zum Grenzzeichen Nr. 4/5		
4/5	C,DB	Kámen Stein	V lese Im Wald	Přímočaře až k hraničnímu znaku č. 4/6 Geradlinig bis zum Grenzzeichen Nr. 4/6		
4/6	C,DB	Kámen Stein	V lese Im Wald	Přímočaře až k hraničnímu znaku č. 4/7 Geradlinig bis zum Grenzzeichen Nr. 4/7		

ČESKO-NĚMECKÉ STÁTNÍ HRANICE
část Svobodný stát Bavorsko

TSCHECHISCH-DEUTSCHE STAATSGRENZE
Teil Freistaat Bayern

POPIS STÁTNÍCH HRANIC

BESCHREIBUNG DER STAATSGRENZE

Hraniční úsek
Grenzabschnitt X

List č.
Blatt Nr. 6

Hraniční znak Grenzzeichen				Průběh státních hranic Verlauf der Staatsgrenze	Hraniční mapa Grenzkarte	Poznámka Bemerkung
Číslo Nummer	Iniciály Initialen	Vyznačení Vermarkung	Poloha Lage		List č. Blatt Nr.	
1	2	3	4	5	6	7
4/7	C,DB	Kámen Stein	V lese Im Wald	Přímočaře až k hraničnímu znaku č. 4/8 Geradlinig bis zum Grenzzeichen Nr. 4/8	3	
4/8	C,DB	Kámen Stein	V lese Im Wald	Přímočaře až k hraničnímu znaku č. 4/9 Geradlinig bis zum Grenzzeichen Nr. 4/9		
4/9	C,DB	Kámen Stein	V lese Im Wald	Přímočaře až k hraničnímu znaku č. 4/10, přes potok Geradlinig bis zum Grenzzeichen Nr. 4/10, einen Bach überquerend		
4/10	C,DB	Kámen Stein	V lese Im Wald	Přímočaře až k hraničnímu znaku č. 4/11, částečně podél okraje lesa, přes Ferdinandovský potok Geradlinig bis zum Grenzzeichen Nr. 4/11, teilweise entlang des Waldrandes, den „Ferdinandovský potok" überquerend		
4/11	C,DB	Kámen Stein	U okraje lesa, cca 7 m západně od potoka Debernik Am Waldrand, ca. 7 m westlich des Baches Große Deffernik	Přímočaře až k hraničnímu znaku č. 5, přes potok Deberník Geradlinig bis zum Grenzzeichen Nr. 5, den Bach Große Deffernik überquerend		
5	C,DB	Kámen Stein	V lese Im Wald	Přímočaře až k hraničnímu znaku č. 5/1 Geradlinig bis zum Grenzzeichen Nr. 5/1		Státní hranice probíhají severovýchodním směrem do svahu Die Staatsgrenze verläuft steigend in nordöstlicher Richtung

ČESKO-NĚMECKÉ STÁTNÍ HRANICE
část Svobodný stát Bavorsko

TSCHECHISCH-DEUTSCHE STAATSGRENZE
Teil Freistaat Bayern

POPIS STÁTNÍCH HRANIC

BESCHREIBUNG DER STAATSGRENZE

Hraniční úsek
Grenzabschnitt X

List č.
Blatt Nr. 7

Hraniční znak Grenzzeichen				Průběh státních hranic Verlauf der Staatsgrenze	Hraniční mapa Grenzkarte List č. Blatt Nr.	Poznámka Bemerkung
Číslo Nummer	Iniciály Initialen	Vyznačení Vermarkung	Poloha Lage			
1	2	3	4	5	6	7
5/1	C,DB	Kámen Stein	V lese Im Wald	Přímočaře až k hraničnímu znaku č. 5/2 Geradlinig bis zum Grenzzeichen Nr. 5/2	3	
5/2	C,DB	Kámen Stein	V lese Im Wald	Přímočaře až k hraničnímu znaku č. 5/3 Geradlinig bis zum Grenzzeichen Nr. 5/3	3,4	
5/3	C,DB	Kámen Stein	V lese, cca 5 m severozápadně od cesty probíhající na německém území Im Wald, ca. 5 m nordwestlich eines auf deutschem Gebiet verlaufenden Weges	Přímočaře až k hraničnímu znaku č. 5/4 Geradlinig bis zum Grenzzeichen Nr. 5/4	4	
5/4	C,DB	Kámen Stein	V lese Im Wald	Přímočaře až k hraničnímu znaku č. 5/5, přes potok Geradlinig bis zum Grenzzeichen Nr. 5/5, einen Bach überquerend		
5/5	C,DB	Kámen Stein	V lese Im Wald	Přímočaře až k hraničnímu znaku č. 5/6 Geradlinig bis zum Grenzzeichen Nr. 5/6		
5/6	C,DB	Kámen Stein	V lese, cca 8 m severozápadně od cesty probíhající na německém území Im Wald, ca. 8 m nordwestlich des auf deutschem Gebiet verlaufenden Weges	Přímočaře až k hraničnímu znaku č. 5/7, částečně podél cesty Geradlinig bis zum Grenzzeichen Nr. 5/7, teilweise entlang des Weges		

ČESKO-NĚMECKÉ STÁTNÍ HRANICE
část Svobodný stát Bavorsko

TSCHECHISCH-DEUTSCHE STAATSGRENZE
Teil Freistaat Bayern

POPIS STÁTNÍCH HRANIC

BESCHREIBUNG DER STAATSGRENZE

Hraniční úsek
Grenzabschnitt X

List č.
Blatt Nr. 8

Hraniční znak Grenzzeichen				Průběh státních hranic Verlauf der Staatsgrenze	Hraniční mapa Grenzkarte List č. Blatt Nr.	Poznámka Bemerkung
Číslo Nummer	Iniciály Initialen	Vyznačení Vermarkung	Poloha Lage			
1	2	3	4	5	6	7
5/7	C,DB	Kámen Stein	V lese, cca 2 m severně od cesty probíhající na německém území Im Wald, ca. 2 m nördlich des auf deutschem Gebiet verlaufenden Weges	Přímočaře až k hraničnímu znaku č. 5/8 Geradlinig bis zum Grenzzeichen Nr. 5/8	4	
5/8	C,DB	Kámen Stein	V lese Im Wald	Přímočaře až k hraničnímu znaku č. 5/9 Geradlinig bis zum Grenzzeichen Nr. 5/9		
5/9	C,DB	Kámen Stein	V lese Im Wald	Přímočaře až k hraničnímu znaku č. 5/10 Geradlinig bis zum Grenzzeichen Nr. 5/10	4,5	
5/10	C,DB	Kámen Stein	V lese Im Wald	Přímočaře až k hraničnímu znaku č. 5/11 Geradlinig bis zum Grenzzeichen Nr. 5/11	5	
5/11	C,DB	Kámen Stein	V lese, cca 2 m severně od cesty probíhající na německém území Im Wald, ca. 2 m nördlich des auf deutschem Gebiet verlaufenden Weges	Přímočaře až k hraničnímu znaku č. 5/12, podél cesty Geradlinig bis zum Grenzzeichen Nr. 5/12, entlang des Weges		
5/12	C,DB	Kámen Stein	V lese, cca 4 m severně od cesty probíhající na německém území Im Wald, ca. 4 m nördlich des auf deutschem Gebiet verlaufenden Weges	Přímočaře až k hraničnímu znaku č. 5/13, přes potok Debernik Geradlinig bis zum Grenzzeichen Nr. 5/13, den Bach Große Deffernik überquerend		

ČESKO-NĚMECKÉ STÁTNÍ HRANICE
část Svobodný stát Bavorsko

TSCHECHISCH-DEUTSCHE STAATSGRENZE
Teil Freistaat Bayern

POPIS STÁTNÍCH HRANIC

BESCHREIBUNG DER STAATSGRENZE

Hraniční úsek
Grenzabschnitt X

List č.
Blatt Nr. 9

Hraniční znak Grenzzeichen				Průběh státních hranic Verlauf der Staatsgrenze	Hraniční mapa Grenzkarte	Poznámka Bemerkung
Číslo Nummer	Iniciály Initialen	Vyznačení Vermarkung	Poloha Lage		List č. Blatt Nr.	
1	2	3	4	5	6	7
5/13	C,DB	Kámen Stein	V lese Im Wald	Přímočaře až k hraničnímu znaku č. 5/14 Geradlinig bis zum Grenzzeichen Nr. 5/14	5	
5/14	C,DB	Kámen Stein	V lese Im Wald	Přímočaře až k hraničnímu znaku č. 5/15 Geradlinig bis zum Grenzzeichen Nr. 5/15		
5/15	C,DB	Znak na skále Felsmarke	V lese Im Wald	Přímočaře až k hraničnímu znaku č. 5/16 Geradlinig bis zum Grenzzeichen Nr. 5/16		
5/16	C,DB	Kámen Stein	V lese Im Wald	Přímočaře až k hraničnímu znaku č. 6 Geradlinig bis zum Grenzzeichen Nr. 6	5,6	
6	C,DB	Kámen Stein	V lese Im Wald	Přímočaře až k hraničnímu znaku č. 6/1 Geradlinig bis zum Grenzzeichen Nr. 6/1	6	
6/1	C,DB	Kámen Stein	V lese Im Wald	Přímočaře až k hraničnímu znaku č. 6/2, částečně podél cesty Geradlinig bis zum Grenzzeichen Nr. 6/2, teilweise entlang eines Weges		
6/2	C,DB	Kámen Stein	V lese, při jižním okraji cesty probíhající na českém území Im Wald, am Südrand des auf tschechischem Gebiet verlaufenden Weges	Přímočaře až k hraničnímu znaku č. 6/3, částečně podél cesty Geradlinig bis zum Grenzzeichen Nr. 6/3, teilweise entlang des Weges		

ČESKO-NĚMECKÉ STÁTNÍ HRANICE
část Svobodný stát Bavorsko

TSCHECHISCH-DEUTSCHE STAATSGRENZE
Teil Freistaat Bayern

POPIS STÁTNÍCH HRANIC

BESCHREIBUNG DER STAATSGRENZE

Hraniční úsek
Grenzabschnitt X

List č.
Blatt Nr. 10

Hraniční znak Grenzzeichen				Průběh státních hranic Verlauf der Staatsgrenze	Hraniční mapa Grenzkarte List č. Blatt Nr.	Poznámka Bemerkung
Číslo Nummer	Iniciály Initialen	Vyznačení Vermarkung	Poloha Lage			
1	2	3	4	5	6	7
6/3	C,DB	Kámen Stein	V lese Im Wald	Přímočaře až k hraničnímu znaku č. 6/4 Geradlinig bis zum Grenzzeichen Nr. 6/4		
6/4	C,DB	Kámen Stein	V lese Im Wald	Přímočaře až k hraničnímu znaku č. 6/5 Geradlinig bis zum Grenzzeichen Nr. 6/5		
6/5	C,DB	Kámen Stein	V lese Im Wald	Přímočaře až k hraničnímu znaku č. 6/6 Geradlinig bis zum Grenzzeichen Nr. 6/6		
6/6	C,DB	Kámen Stein	V lese Im Wald	Přímočaře až k hraničnímu znaku č. 6/7, přes Medvědí potok Geradlinig bis zum Grenzzeichen Nr. 6/7, den Auschüttenbach überquerend	6	
6/7	C,DB	Kámen Stein	V lese Im Wald	Přímočaře až k hraničnímu znaku č. 6/8 Geradlinig bis zum Grenzzeichen Nr. 6/8		
6/8	C,DB	Kámen Stein	V lese Im Wald	Přímočaře až k hraničnímu znaku č. 6/9 Geradlinig bis zum Grenzzeichen Nr. 6/9		
6/9	C,DB	Kámen Stein	V lese Im Wald	Přímočaře až k hraničnímu znaku č. 7 Geradlinig bis zum Grenzzeichen Nr. 7	6,7	

ČESKO-NĚMECKÉ STÁTNÍ HRANICE
část Svobodný stát Bavorsko

TSCHECHISCH-DEUTSCHE STAATSGRENZE
Teil Freistaat Bayern

POPIS STÁTNÍCH HRANIC

BESCHREIBUNG DER STAATSGRENZE

Hraniční úsek / Grenzabschnitt: X

List č. / Blatt Nr.: 11

Hraniční znak / Grenzzeichen				Průběh státních hranic / Verlauf der Staatsgrenze	Hraniční mapa / Grenzkarte	Poznámka / Bemerkung
Číslo / Nummer	Iniciály / Initialen	Vyznačení / Vermarkung	Poloha / Lage		List č. / Blatt Nr.	
1	2	3	4	5	6	7
7	C,DB	Kámen Stein	V lese Im Wald	Přímočaře až k hraničnímu znaku č. 7/1 Geradlinig bis zum Grenzzeichen Nr. 7/1	7	
7/1	C,DB	Kámen Stein	V lese Im Wald	Přímočaře až k hraničnímu znaku č. 7/2, přes potůček Geradlinig bis zum Grenzzeichen Nr. 7/2, einen kleinen Bach überquerend		
7/2	C,DB	Kámen Stein	V lese Im Wald	Přímočaře až k hraničnímu znaku č. 8, přes pět potůčků Geradlinig bis zum Grenzzeichen Nr. 8, fünf kleine Bäche überquerend		
8	C,DB	Kámen letopočet "1765" Stein Jahreszahl "1765"	V lese, cca 7 m severozápadně od potůčku Im Wald, ca. 7 m nordwestlich eines kleinen Baches	Přímočaře až k hraničnímu znaku č. 8/1, přes pět potůčků Geradlinig bis zum Grenzzeichen Nr. 8/1, fünf kleine Bäche überquerend		Státní hranice probihají jihovýchodním směrem do stále strmějšího svahu až k vrcholu Plesná Die Staatsgrenze verläuft mit zunehmender Steigung in südöstlicher Richtung zum Gipfel des Lackenberges
8/1	C,DB	Znak na skále Felsmarke	V lese Im Wald	Přímočaře až k hraničnímu znaku č. 8/2 Geradlinig bis zum Grenzzeichen Nr. 8/2		
8/2	C,DB	Kámen Stein	V lese, u jihozápadního okraje cesty křižující státní hranice Im Wald, am Südwestrand eines die Staatsgrenze kreuzenden Weges	Přímočaře až hraničnímu znaku č. 9, částečně podél cesty Geradlinig bis zum Grenzzeichen Nr. 9, teilweise entlang des Weges	7,8	

ČESKO-NĚMECKÉ STÁTNÍ HRANICE
část Svobodný stát Bavorsko

TSCHECHISCH-DEUTSCHE STAATSGRENZE
Teil Freistaat Bayern

POPIS STÁTNÍCH HRANIC

BESCHREIBUNG DER STAATSGRENZE

Hraniční úsek / Grenzabschnitt X

List č. / Blatt Nr. 12

Hraniční znak / Grenzzeichen				Průběh státních hranic / Verlauf der Staatsgrenze	Hraniční mapa / Grenzkarte	Poznámka / Bemerkung
Číslo / Nummer	Iniciály / Initialen	Vyznačení / Vermarkung	Poloha / Lage		List č. / Blatt Nr.	
1	2	3	4	5	6	7
9	C,D	Kámen letopočet "1765" / Stein Jahreszahl "1765"	Na lesní louce / Auf einer Waldwiese	Přímočaře až k hraničnímu znaku č. 9/1 / Geradlinig bis zum Grenzzeichen Nr. 9/1	8	
9/1	C,DB	Kámen / Stein	V lese / Im Wald	Přímočaře až k hraničnímu znaku č. 9/2 / Geradlinig bis zum Grenzzeichen Nr. 9/2		
9/2	C,DB	Kámen / Stein	V lese / Im Wald	Přímočaře až k hraničnímu znaku č. 9/3 / Geradlinig bis zum Grenzzeichen Nr. 9/3		
9/3	C,DB	Znak na skále / Felsmarke	V lese / Im Wald	Přímočaře až k hraničnímu znaku č. 9/4 / Geradlinig bis zum Grenzzeichen Nr. 9/4		
9/4	C,DB	Kámen / Stein	V lese / Im Wald	Přímočaře až k hraničnímu znaku č. 9/5 / Geradlinig bis zum Grenzzeichen Nr. 9/5	8,9	
9/5	C,DB	Kámen / Stein	V lese / Im Wald	Přímočaře až k hraničnímu znaku č. 9/6 / Geradlinig bis zum Grenzzeichen Nr. 9/6	9	

ČESKO-NĚMECKÉ STÁTNÍ HRANICE
část Svobodný stát Bavorsko

TSCHECHISCH-DEUTSCHE STAATSGRENZE
Teil Freistaat Bayern

POPIS STÁTNÍCH HRANIC

BESCHREIBUNG DER STAATSGRENZE

Hraniční úsek
Grenzabschnitt X

List č.
Blatt Nr. 13

Hraniční znak Grenzzeichen				Průběh státních hranic Verlauf der Staatsgrenze	Hraniční mapa Grenzkarte	Poznámka
Číslo Nummer	Iniciály Initialen	Vyznačení Vermarkung	Poloha Lage		List č. Blatt Nr.	Bemerkung
1	2	3	4	5	6	7
9/6	C,DB	Kámen Stein	V lese, cca 6 m severozápadně od potůčku Im Wald, ca. 6 m nordwestlich eines kleinen Baches	Přímočaře až k hraničnímu znaku č. 9/7, přes potůček Geradlinig bis zum Grenzzeichen Nr. 9/7, den kleinen Bach überquerend		
9/7	C,DB	Kámen Stein	V lese Im Wald	Přímočaře až k hraničnímu znaku č. 9/8 Geradlinig bis zum Grenzzeichen Nr. 9/8	9	
9/8	C,DB	Kámen Stein	V lese Im Wald	Přímočaře až k hraničnímu znaku č. 9/9 Geradlinig bis zum Grenzzeichen Nr. 9/9		
9/9	C,DB	Kámen Stein	V lese, cca 3 m západně od začátku cesty probihající severním směrem na českém území Im Wald, ca. 3 m westlich am Beginn eines Weges, der auf tschechischem Gebiet in nördlicher Richtung verläuft	Přímočaře až k hraničnímu znaku č. 9/10 Geradlinig bis zum Grenzzeichen Nr. 9/10	9,10	
9/10	C,DB	Kámen Stein	V lese Im Wald	Přímočaře až k hraničnímu znaku č. 9/11 Geradlinig bis zum Grenzzeichen Nr. 9/11	10	
9/11	C,DB	Kámen Stein	V lese Im Wald	Přímočaře až k hraničnímu znaku č. 9/12 Geradlinig bis zum Grenzzeichen Nr. 9/12		

ČESKO-NĚMECKÉ STÁTNÍ HRANICE
část Svobodný stát Bavorsko

TSCHECHISCH-DEUTSCHE STAATSGRENZE
Teil Freistaat Bayern

POPIS STÁTNÍCH HRANIC

BESCHREIBUNG DER STAATSGRENZE

Hraniční úsek
Grenzabschnitt X

List č.
Blatt Nr. 14

Hraniční znak Grenzzeichen				Průběh státních hranic Verlauf der Staatsgrenze	Hraniční mapa Grenzkarte List č. Blatt Nr.	Poznámka Bemerkung
Číslo Nummer	Iniciály Initialen	Vyznačení Vermarkung	Poloha Lage			
1	2	3	4	5	6	7
9/12	C,DB	Kámen Stein	V lese Im Wald	Přímočaře až k hraničnímu znaku č. 9/13 Geradlinig bis zum Grenzzeichen Nr. 9/13	10	
9/13	C,DB	Kámen Stein	V lese Im Wald	Přímočaře až k hraničnímu znaku č. 9/14 Geradlinig bis zum Grenzzeichen Nr. 9/14		
9/14	C,DB	Kámen Stein	V lese Im Wald	Přímočaře až k hraničnímu znaku č. 9/15 Geradlinig bis zum Grenzzeichen Nr. 9/15	10,11	
9/15	C,DB	Kámen Stein	Na louce, na východním okraji lesa Auf einer Wiese, am östlichen Waldrand	Přímočaře až k hraničnímu znaku č. 10 Geradlinig bis zum Grenzzeichen Nr. 10	11	
10	C,DB	Kámen letopočet "1765" Stein Jahreszahl "1765"	Na louce Auf der Wiese	Přímočaře až k hraničnímu znaku č. 10/1 Geradlinig bis zum Grenzzeichen Nr. 10/1		Státní hranice probíhají východním směrem Die Staatsgrenze verläuft in östlicher Richtung
10/1	C,DB	Kámen Stein	V lese Im Wald	Přímočaře až k hraničnímu znaku č. 10/2 Geradlinig bis zum Grenzzeichen Nr. 10/2		

ČESKO-NĚMECKÉ STÁTNÍ HRANICE
část Svobodný stát Bavorsko

TSCHECHISCH-DEUTSCHE STAATSGRENZE
Teil Freistaat Bayern

POPIS STÁTNÍCH HRANIC

BESCHREIBUNG DER STAATSGRENZE

Hraniční úsek / Grenzabschnitt: X

List č. / Blatt Nr.: 15

Hraniční znak Grenzzeichen				Průběh státních hranic Verlauf der Staatsgrenze	Hraniční mapa Grenzkarte List č. Blatt Nr.	Poznámka Bemerkung
Číslo Nummer	Iniciály Initialen	Vyznačení Vermarkung	Poloha Lage			
1	2	3	4	5	6	7
10/2	C,DB	Kámen Stein	V lese Im Wald	Přímočaře až k hraničnímu znaku č. 10/3 Geradlinig bis zum Grenzzeichen Nr. 10/3	11	
10/3	C,DB	Kámen Stein	V lese Im Wald	Přímočaře až k hraničnímu znaku č. 10/4 Geradlinig bis zum Grenzzeichen Nr. 10/4		
10/4	C,DB	Kámen Stein	V lese Im Wald	Přímočaře až k hraničnímu znaku č. 10/5 Geradlinig bis zum Grenzzeichen Nr. 10/5		Státní hranice probíhají jihovýchodním směrem ze svahu, částečně střednicí Prášilského potoka Die Staatsgrenze verläuft fallend in südöstlicher Richtung, teilweise in der Mitte des Marchbaches
10/5	C,DB	Kámen Stein	V lese Im Wald	Přímočaře až k hraničnímu znaku č. 10/6 Geradlinig bis zum Grenzzeichen Nr. 10/6		
10/6	C,DB	Kámen Stein	V lese Im Wald	Přímočaře až k hraničnímu znaku č. 10/7 Geradlinig bis zum Grenzzeichen Nr. 10/7		
10/7	C,DB	Kámen Stein	V lese Im Wald	Přímočaře až k hraničnímu znaku č. 10/8 Geradlinig bis zum Grenzzeichen Nr. 10/8	11,12	
10/8	C,DB	Kámen Stein	V lese Im Wald	Přímočaře až k hraničnímu znaku č. 10/9 Geradlinig bis zum Grenzzeichen Nr. 10/9		

ČESKO-NĚMECKÉ STÁTNÍ HRANICE
část Svobodný stát Bavorsko

TSCHECHISCH-DEUTSCHE STAATSGRENZE
Teil Freistaat Bayern

POPIS STÁTNÍCH HRANIC

BESCHREIBUNG DER STAATSGRENZE

Hraniční úsek
Grenzabschnitt X

List č.
Blatt Nr. 16

Hraniční znak Grenzzeichen				Průběh státních hranic Verlauf der Staatsgrenze	Hraniční mapa Grenzkarte List č. Blatt Nr.	Poznámka Bemerkung
Číslo Nummer	Iniciály Initialen	Vyznačení Vermarkung	Poloha Lage			
1	2	3	4	5	6	7
10/9	C,DB	Kámen Stein	V lese Im Wald	Přímočaře až k hraničnímu znaku č. 10/10 Geradlinig bis zum Grenzzeichen Nr. 10/10	12	
10/10	C,DB	Kámen Stein	V lese Im Wald	Přímočaře až k hraničnímu znaku č. 10/11 Geradlinig bis zum Grenzzeichen Nr. 10/11		
10/11	C,DB	Kámen Stein	V lese Im Wald	Přímočaře až k hraničnímu znaku č. 10/12 Geradlinig bis zum Grenzzeichen Nr. 10/12		
10/12	C,DB	Kámen Stein	V lese Im Wald	Přímočaře až k hraničnímu znaku č. 10/13 Geradlinig bis zum Grenzzeichen Nr. 10/13		
10/13	C,DB	Kámen Stein	V lese Im Wald	Přímočaře až k hraničnímu znaku č. 10/14 Geradlinig bis zum Grenzzeichen Nr. 10/14		
10/14	C,DB	Kámen Stein	V lese Im Wald	Přímočaře až k hraničnímu znaku č. 10/15, přes Santalový potok Geradlinig bis zum Grenzzeichen Nr. 10/15, den Bach „Santalový potok" überquerend		
10/15	C,DB	Kámen Stein	V lese, cca 3 m západně od Santalového potoka Im Wald, ca. 3 m westlich des Baches „Santalový potok"	Přímočaře až k hraničnímu znaku č. 10/15/0/1 Geradlinig bis zum Grenzzeichen Nr. 10/15/0/1		

ČESKO-NĚMECKÉ STÁTNÍ HRANICE
část Svobodný stát Bavorsko

TSCHECHISCH-DEUTSCHE STAATSGRENZE
Teil Freistaat Bayern

POPIS STÁTNÍCH HRANIC

BESCHREIBUNG DER STAATSGRENZE

Hraniční úsek
Grenzabschnitt X

List č.
Blatt Nr. 17

Hraniční znak Grenzzeichen				Průběh státních hranic Verlauf der Staatsgrenze	Hraniční mapa Grenzkarte	Poznámka Bemerkung
Číslo Nummer	Iniciály Initialen	Vyznačení Vermarkung	Poloha Lage		List č. Blatt Nr.	
1	2	3	4	5	6	7
10/0 15/1	C,D	Kámen Stein	V lese Im Wald	Přímočaře až k hraničnímu znaku č. 11 Geradlinig bis zum Grenzzeichen Nr. 11	12	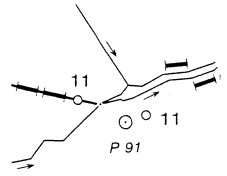
11	C,DB	Kámen Stein	V lese, na levém břehu Prášilského potoka Im Wald, am linken Ufer des Marchbaches	Podél přímé spojnice mezi hraničními znaky č. 11 C/DB a č. 11 DB, až k průsečíku se střednicí Prášilského potoka; od tohoto bodu státních hranic střednicí Prášilského potoka po směru toku		
11	DB	Kámen Stein	V lese, na pravém břehu Prášilského potoka Im Wald, am rechten Ufer des Marchbaches	Entlang der geraden Verbindungslinie zwischen den Grenzzeichen Nr. 11 C/DB und Nr. 11 DB bis zum Schnitt mit der Mittellinie des Marchbaches; von diesem Grenzpunkt bachabwärts in der Mitte des Marchbaches		
11/1	C	Kámen Stein	V lese, na levém břehu Prášilského potoka Im Wald, am linken Ufer des Marchbaches	Střednicí Prášilského potoka po směru toku		
11/2	DB	Kámen Stein	V lese, na pravém břehu Prášilského potoka Im Wald, am rechten Ufer des Marchbaches	In der Mitte des Marchbaches bachabwärts	12,13	

ČESKO-NĚMECKÉ STÁTNÍ HRANICE
část Svobodný stát Bavorsko

TSCHECHISCH-DEUTSCHE STAATSGRENZE
Teil Freistaat Bayern

POPIS STÁTNÍCH HRANIC

BESCHREIBUNG DER STAATSGRENZE

Hraniční úsek
Grenzabschnitt X

List č.
Blatt Nr. 18

Hraniční znak Grenzzeichen				Průběh státních hranic Verlauf der Staatsgrenze	Hraniční mapa Grenzkarte	Poznámka
Číslo Nummer	Iniciály Initialen	Vyznačení Vermarkung	Poloha Lage		List č. Blatt Nr.	Bemerkung
1	2	3	4	5	6	7
11/3	C	Kámen Stein	V lese, na levém břehu Prášilského potoka Im Wald, am linken Ufer des Marchbaches	Střednicí Prášilského potoka po směru toku In der Mitte des Marchbaches bachabwärts	13	
11/4	DB	Kámen Stein	V lese, na pravém břehu Prášilského potoka Im Wald, am rechten Ufer des Marchbaches			
11/5	C	Kámen Stein	V lese, na levém břehu Prášilského potoka Im Wald, am linken Ufer des Marchbaches			
11/6	DB	Kámen Stein	V lese, na pravém břehu Prášilského potoka Im Wald, am rechten Ufer des Marchbaches			
11/7	C	Kámen Stein	V lese, na levém břehu Prášilského potoka Im Wald, am linken Ufer des Marchbaches			

ČESKO-NĚMECKÉ STÁTNÍ HRANICE
část Svobodný stát Bavorsko

TSCHECHISCH-DEUTSCHE STAATSGRENZE
Teil Freistaat Bayern

POPIS STÁTNÍCH HRANIC

BESCHREIBUNG DER STAATSGRENZE

Hraniční úsek
Grenzabschnitt X

List č.
Blatt Nr. 19

Hraniční znak Grenzzeichen				Průběh státních hranic Verlauf der Staatsgrenze	Hraniční mapa Grenzkarte	Poznámka
Číslo Nummer	Iniciály Initialen	Vyznačení Vermarkung	Poloha Lage		List č. Blatt Nr.	Bemerkung
1	2	3	4	5	6	7
11/8	DB	Kámen Stein	V lese, na pravém břehu Prášilského potoka Im Wald, am rechten Ufer des Marchbaches	Střednicí Prášilského potoka po směru toku In der Mitte des Marchbaches bachabwärts	13	
11/9	C	Kámen Stein	V lese, na levém břehu Prášilského potoka Im Wald, am linken Ufer des Marchbaches			
11/10	DB	Kámen Stein	V lese, na pravém břehu Prášilského potoka Im Wald, am rechten Ufer des Marchbaches			
11/11	C	Kámen Stein	V lese, na levém břehu Prášilského potoka Im Wald, am linken Ufer des Marchbaches			
11/12	DB	Kámen Stein	V lese, na pravém břehu Prášilského potoka Im Wald, am rechten Ufer des Marchbaches			

ČESKO-NĚMECKÉ STÁTNÍ HRANICE
část Svobodný stát Bavorsko

TSCHECHISCH-DEUTSCHE STAATSGRENZE
Teil Freistaat Bayern

POPIS STÁTNÍCH HRANIC

BESCHREIBUNG DER STAATSGRENZE

Hraniční úsek
Grenzabschnitt X

List č.
Blatt Nr. 20

Hraniční znak Grenzzeichen				Průběh státních hranic Verlauf der Staatsgrenze	Hraniční mapa Grenzkarte List č. Blatt Nr.	Poznámka Bemerkung
Číslo Nummer	Iniciály Initialen	Vyznačení Vermarkung	Poloha Lage			
1	2	3	4	5	6	7
11/13	C	Kámen Stein	V lese, na levém břehu Prášilského potoka Im Wald, am linken Ufer des Marchbaches	Střednicí Prášilského potoka po směru toku In der Mitte des Marchbaches bachabwärts	13	
11/14	DB	Kámen Stein	V lese, na pravém břehu Prášilského potoka Im Wald, am rechten Ufer des Marchbaches		14	
11/15	C	Kámen Stein	V lese, na levém břehu Prášilského potoka Im Wald, am linken Ufer des Marchbaches			
11/16	DB	Kámen Stein	V lese, na pravém břehu Prášilského potoka Im Wald, am rechten Ufer des Marchbaches			
11/17	C	Kámen Stein	V lese, na levém břehu Prášilského potoka Im Wald, am linken Ufer des Marchbaches			

ČESKO-NĚMECKÉ STÁTNÍ HRANICE
část Svobodný stát Bavorsko

TSCHECHISCH-DEUTSCHE STAATSGRENZE
Teil Freistaat Bayern

POPIS STÁTNÍCH HRANIC

BESCHREIBUNG DER STAATSGRENZE

Hraniční úsek
Grenzabschnitt X

List č.
Blatt Nr. 21

Hraniční znak Grenzzeichen				Průběh státních hranic Verlauf der Staatsgrenze	Hraniční mapa Grenzkarte List č. Blatt Nr.	Poznámka Bemerkung
Číslo Nummer	Iniciály Initialen	Vyznačení Vermarkung	Poloha Lage			
1	2	3	4	5	6	7
11/18	DB	Kámen Stein	V lese, na pravém břehu Prášilského potoka proti ústí potůčku Im Wald, am rechten Ufer des Marchbaches gegenüber der Einmündung eines kleinen Baches	Střednicí Prášilského potoka po směru toku In der Mitte des Marchbaches bachabwärts	14	
11/19	C	Kámen Stein	V lese, na levém břehu Prášilského potoka Im Wald, am linken Ufer des Marchbaches			
11/20	DB	Kámen Stein	V lese, na pravém břehu Prášilského potoka Im Wald, am rechten Ufer des Marchbaches			
11/21	C	Kámen Stein	V lese, na levém břehu Prášilského potoka Im Wald, am linken Ufer des Marchbaches			
11/22	DB	Kámen Stein	V lese, na pravém břehu Prášilského potoka Im Wald, am rechten Ufer des Marchbaches		15	

ČESKO-NĚMECKÉ STÁTNÍ HRANICE
část Svobodný stát Bavorsko

TSCHECHISCH-DEUTSCHE STAATSGRENZE
Teil Freistaat Bayern

POPIS STÁTNÍCH HRANIC

BESCHREIBUNG DER STAATSGRENZE

Hraniční úsek
Grenzabschnitt X

List č.
Blatt Nr. 22

Hraniční znak Grenzzeichen				Průběh státních hranic Verlauf der Staatsgrenze	Hraniční mapa Grenzkarte List č. Blatt Nr.	Poznámka Bemerkung
Číslo Nummer	Iniciály Initialen	Vyznačení Vermarkung	Poloha Lage			
1	2	3	4	5	6	7
11/23	C	Kámen Stein	V lese, na levém břehu Prášilského potoka Im Wald, am linken Ufer des Marchbaches			
11/24	DB	Kámen Stein	V lese, na pravém břehu Prášilského potoka Im Wald, am rechten Ufer des Marchbaches	Střednicí Prášilského potoka po směru toku In der Mitte des Marchbaches bachabwärts		
11/25	C	Kámen Stein	V lese, na levém břehu Prášilského potoka Im Wald, am linken Ufer des Marchbaches		15	
11/26	DB	Kámen Stein	V lese, na pravém břehu Prášilského potoka Im Wald, am rechten Ufer des Marchbaches	Střednicí Prášilského potoka po směru toku až k průsečíku s přímou spojnicí mezi hraničními znaky č. 12 C a č. 12 C/DB In der Mitte des Marchbaches bachabwärts bis zum Schnitt mit der geraden Verbindungslinie zwischen den Grenzzeichen Nr. 12 C und Nr. 12 C/DB		

ČESKO-NĚMECKÉ STÁTNÍ HRANICE
část Svobodný stát Bavorsko

TSCHECHISCH-DEUTSCHE STAATSGRENZE
Teil Freistaat Bayern

POPIS STÁTNÍCH HRANIC

BESCHREIBUNG DER STAATSGRENZE

Hraniční úsek / Grenzabschnitt X

List č. / Blatt Nr. 23

Hraniční znak / Grenzzeichen				Průběh státních hranic / Verlauf der Staatsgrenze	Hraniční mapa / Grenzkarte	Poznámka / Bemerkung
Číslo / Nummer	Iniciály / Initialen	Vyznačení / Vermarkung	Poloha / Lage		List č. / Blatt Nr.	
1	2	3	4	5	6	7
12	C	Kámen Stein	V lese, na levém břehu Prášilského potoka Im Wald, am linken Ufer des Marchbaches	Podél přímé spojnice mezi hraničními znaky č. 12 C a č. 12 C/DB až k hraničnímu znaku č. 12 C/DB Entlang der geraden Verbindungslinie zwischen den Grenzzeichen Nr. 12 C und Nr. 12 C/DB bis zum Grenzzeichen Nr. 12 C/DB	15	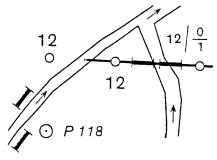
12	C,DB	Kámen Stein	Na louce, na pravém břehu Prášilského potoka Auf einer Wiese, am rechten Ufer des Marchbaches	Přímočaře až k hraničnímu znaku č. 12/0/1, přes zadní potok Geradlinig bis zum Grenzzeichen Nr. 12/0/1, den Hinteren Scheuereckbach überquerend		Státní hranice probíhají jihovýchodním směrem do mírného svahu Die Staatsgrenze verläuft leicht steigend in südöstlicher Richtung
12 / 0/1	C,D	Kámen Stein	V lese, cca 7 m jihovýchodně od Zadního potoka Im Wald, ca. 7 m südöstlich des Hinteren Scheuereckbaches	Přímočaře až k hraničnímu znaku č. 12/1 Geradlinig bis zum Grenzzeichen Nr. 12/1		
12/1	C,DB	Kámen Stein	V lese Im Wald	Přímočaře až k hraničnímu znaku č. 12/2 Geradlinig bis zum Grenzzeichen Nr. 12/2	15,16	
12/2	C,DB	Kámen Stein	V lese Im Wald	Přímočaře až k hraničnímu znaku č. 12/3 Geradlinig bis zum Grenzzeichen Nr. 12/3		
12/3	C,DB	Kámen Stein	V lese Im Wald	Přímočaře až k hraničnímu znaku č. 12/4 Geradlinig bis zum Grenzzeichen Nr. 12/4	16	

ČESKO-NĚMECKÉ STÁTNÍ HRANICE
část Svobodný stát Bavorsko

TSCHECHISCH-DEUTSCHE STAATSGRENZE
Teil Freistaat Bayern

POPIS STÁTNÍCH HRANIC

BESCHREIBUNG DER STAATSGRENZE

Hraniční úsek
Grenzabschnitt X

List č.
Blatt Nr. 24

Hraniční znak Grenzzeichen				Průběh státních hranic Verlauf der Staatsgrenze	Hraniční mapa Grenzkarte List č. Blatt Nr.	Poznámka Bemerkung
Číslo Nummer	Iniciály Initialen	Vyznačení Vermarkung	Poloha Lage			
1	2	3	4	5	6	7
12/4	C,DB	Kámen Stein	V lese Im Wald	Přímočaře až k hraničnímu znaku č. 12/5 Geradlinig bis zum Grenzzeichen Nr. 12/5	16	
12/5	C,DB	Kámen Stein	V lese Im Wald	Přímočaře až k hraničnímu znaku č. 12/6 Geradlinig bis zum Grenzzeichen Nr. 12/6		
12/6	C,DB	Kámen Stein	V lese Im Wald	Přímočaře až k hraničnímu znaku č. 12/7, přes potůček Geradlinig bis zum Grenzzeichen Nr. 12/7, einen kleinen Bach überquerend		
12/7	C,DB	Kámen Stein	V lese, cca 6 m jihovýchodně od potůčku Im Wald, ca. 6 m südöstlich des kleinen Baches	Přímočaře až k hraničnímu znaku č. 12/8 Geradlinig bis zum Grenzzeichen Nr. 12/8		
12/8	C,DB	Kámen Stein	V lese, u jižního okraje cesty, probíhající podél státních hranic Im Wald, am Südrand des die Staatsgrenze begleitenden Weges	Přímočaře až k hraničnímu znaku č. 12/9, podél cesty Geradlinig bis zum Grenzzeichen Nr. 12/9, entlang des Weges		
12/9	C,DB	Kámen Stein	V lese, u jihozápadního okraje cesty probíhající podél státních hranic Im Wald, am Südwestrand des die Staatsgrenze begleitenden Weges	Přímočaře až k hraničnímu znaku č. 12/10, podél cesty Geradlinig bis zum Grenzzeichen Nr. 12/10, entlang des Weges		

ČESKO-NĚMECKÉ STÁTNÍ HRANICE
část Svobodný stát Bavorsko

TSCHECHISCH-DEUTSCHE STAATSGRENZE
Teil Freistaat Bayern

POPIS STÁTNÍCH HRANIC

BESCHREIBUNG DER STAATSGRENZE

Hraniční úsek
Grenzabschnitt X

List č.
Blatt Nr. 25

Hraniční znak Grenzzeichen				Průběh státních hranic Verlauf der Staatsgrenze	Hraniční mapa Grenzkarte List č. Blatt Nr.	Poznámka Bemerkung
Číslo Nummer	Iniciály Initialen	Vyznačení Vermarkung	Poloha Lage			
1	2	3	4	5	6	7
12/10	C,DB	Kámen Stein	V lese, u jihozápadního okraje cesty probíhající podél státních hranic Im Wald, am Südwestrand des die Staatsgrenze begleitenden Weges	Přímočaře až k hraničnímu znaku č. 12/11, podél cesty Geradlinig bis zum Grenzzeichen Nr. 12/11, entlang des Weges	16,17	
12/11	C,DB	Kámen Stein	V lese, u severovýchodního okraje cesty probíhající podél státních hranic na německém území Im Wald, am Nordostrand des auf deutschem Gebiet die Staatsgrenze begleitenden Weges	Přímočaře až k hraničnímu znaku č. 12/12, podél cesty Geradlinig bis zum Grenzzeichen Nr. 12/12, entlang des Weges	17	
12/12	C,DB	Kámen Stein	V lese, cca 6 m východně od cesty probíhající na německém území Im Wald, ca. 6 m östlich des auf deutschem Gebiet verlaufenden Weges	Přímočaře až k hraničnímu znaku č. 12/12 Geradlinig bis zum Grenzzeichen Nr. 12/12		
12/13	C,DB	Kámen Stein	V lese Im Wald	Přímočaře až k hraničnímu znaku č. 13 Geradlinig bis zum Grenzzeichen Nr. 13		
13	C,DB	Kámen Stein	V lese, cca 7 m severozápadně od potůčku tekoucího podél státních hranic na německém území Im Wald, ca. 7 m nordwestlich eines auf deutschem Gebiet die Staatsgrenze begleitenden kleinen Baches	Přímočaře až k hraničnímu znaku č. 13/1, podél potůčku Geradlinig bis zum Grenzzeichen Nr. 13/1, entlang des kleinen Baches		Státní hranice probíhají východním směrem z mírného svahu Die Staatsgrenze verläuft leicht fallend in östlicher Richtung

ČESKO-NĚMECKÉ STÁTNÍ HRANICE
část Svobodný stát Bavorsko

TSCHECHISCH-DEUTSCHE STAATSGRENZE
Teil Freistaat Bayern

POPIS STÁTNÍCH HRANIC

BESCHREIBUNG DER STAATSGRENZE

Hraniční úsek
Grenzabschnitt X

List č.
Blatt Nr. 26

Hraniční znak Grenzzeichen				Průběh státních hranic Verlauf der Staatsgrenze	Hraniční mapa Grenzkarte List č. Blatt Nr.	Poznámka Bemerkung
Číslo Nummer	Iniciály Initialen	Vyznačení Vermarkung	Poloha Lage			
1	2	3	4	5	6	7
13/1	C,DB	Kámen Stein	V lese, na levém břehu potůčku Im Wald, am linken Ufer des kleinen Baches	Přímočaře až k hraničnímu znaku č. 13/2, podél a přes potůček Geradlinig bis zum Grenzzeichen Nr. 13/2, entlang des kleinen Baches und diesen überquerend	17	
13/2	C,DB	Kámen Stein	V lese, na pravém břehu potůčku Im Wald, am rechten Ufer des kleinen Baches	Přímočaře až k hraničnímu znaku č. 13/2/0/1 Geradlinig bis zum Grenzzeichen Nr. 13/2/0/1		
13/2/0/1	C,D	Kámen Stein	V lese Im Wald	Přímočaře až k hraničnímu znaku č. 13/3 Geradlinig bis zum Grenzzeichen Nr. 13/3		
13/3	C,DB	Kámen Stein	V lese Im Wald	Přímočaře, až k hraničnímu znaku č. 13/4, přes Pařezitý potok a Smrkový potok Geradlinig bis zum Grenzzeichen Nr. 13/4, den Stubenbach und Hochfichtenbach überquerend		
13/4	C,DB	Kámen Stein	V lese, cca 7 m od levého břehu Smrkového potoka Im Wald, ca. 7 m vom linken Ufer des Hochfichtenbaches	Přímočaře až k hraničnímu znaku č. 13/5 Geradlinig bis zum Grenzzeichen Nr. 13/5		Státní hranice probíhají jihovýchodním směrem nejprve do mírného, potom prudkého svahu Die Staatsgrenze verläuft anfangs leicht, dann stark steigend in südöstlicher Richtung

ČESKO-NĚMECKÉ STÁTNÍ HRANICE
část Svobodný stát Bavorsko

TSCHECHISCH-DEUTSCHE STAATSGRENZE
Teil Freistaat Bayern

POPIS STÁTNÍCH HRANIC

BESCHREIBUNG DER STAATSGRENZE

Hraniční úsek
Grenzabschnitt X

List č.
Blatt Nr. 27

Hraniční znak Grenzzeichen				Průběh státních hranic Verlauf der Staatsgrenze	Hraniční mapa Grenzkarte List č. Blatt Nr.	Poznámka Bemerkung
Číslo Nummer	Iniciály Initialen	Vyznačení Vermarkung	Poloha Lage			
1	2	3	4	5	6	7
13/5	C,DB	Kámen Stein	V lese Im Wald	Přímočaře až k hraničnímu znaku č. 13/6 Geradlinig bis zum Grenzzeichen Nr. 13/6	17	
13/6	C,DB	Kámen Stein	V lese Im Wald	Přímočaře až k hraničnímu znaku č. 13/7 Geradlinig bis zum Grenzzeichen Nr. 13/7		
13/7	C,DB	Kámen Stein	V lese Im Wald	Přímočaře až k hraničnímu znaku č. 13/8 Geradlinig bis zum Grenzzeichen Nr. 13/8		
13/8	C,DB	Kámen Stein	V lese Im Wald	Přímočaře až k hraničnímu znaku č. 13/9 Geradlinig bis zum Grenzzeichen Nr. 13/9		
13/9	C,DB	Kámen Stein	V lese Im Wald	Přímočaře až k hraničnímu znaku č. 13/10 Geradlinig bis zum Grenzzeichen Nr. 13/10		
13/10	C,DB	Kámen Stein	V lese Im Wald	Přímočaře až k hraničnímu znaku č. 13/11 Geradlinig bis zum Grenzzeichen Nr. 13/11		
13/11	C,DB	Kámen Stein	V lese Im Wald	Přímočaře až k hraničnímu znaku č. 13/12 Geradlinig bis zum Grenzzeichen Nr. 13/12		

ČESKO-NĚMECKÉ STÁTNÍ HRANICE
část Svobodný stát Bavorsko

TSCHECHISCH-DEUTSCHE STAATSGRENZE
Teil Freistaat Bayern

POPIS STÁTNÍCH HRANIC

BESCHREIBUNG DER STAATSGRENZE

Hraniční úsek
Grenzabschnitt X

List č.
Blatt Nr. 28

Hraniční znak Grenzzeichen				Průběh státních hranic Verlauf der Staatsgrenze	Hraniční mapa Grenzkarte List č. Blatt Nr.	Poznámka Bemerkung
Číslo Nummer	Iniciály Initialen	Vyznačení Vermarkung	Poloha Lage			
1	2	3	4	5	6	7
13/12	C,DB	Kámen Stein	V lese Im Wald	Přímočaře až k hraničnímu znaku č. 13/13 Geradlinig bis zum Grenzzeichen Nr. 13/13	17	
13/13	C,DB	Kámen Stein	V lese Im Wald	Přímočaře až k hraničnímu znaku č. 13/14 Geradlinig bis zum Grenzzeichen Nr. 13/14	17,18	
13/14	C,DB	Kámen Stein	V lese Im Wald	Přímočaře až k hraničnímu znaku č. 13/15 Geradlinig bis zum Grenzzeichen Nr. 13/15	18	
13/15	C,DB	Kámen Stein	V lese Im Wald	Přímočaře až k hraničnímu znaku č. 14 Geradlinig bis zum Grenzzeichen Nr. 14		
14	C,DB	Kámen Stein	V lese Im Wald	Přímočaře až k hraničnímu znaku č. 14/1 Geradlinig bis zum Grenzzeichen Nr. 14/1		
14/1	C,DB	Kámen Stein	V lese Im Wald	Přímočaře až k hraničnímu znaku č. 14/2 Geradlinig bis zum Grenzzeichen Nr. 14/2		Státní hranice probíhají jižním směrem do svahu Die Staatsgrenze verläuft steigend in südlicher Richtung
14/2	C,DB	Kámen Stein	V lese Im Wald	Přímočaře až k hraničnímu znaku č. 14/3 Geradlinig bis zum Grenzzeichen Nr. 14/3		

ČESKO-NĚMECKÉ STÁTNÍ HRANICE
část Svobodný stát Bavorsko

TSCHECHISCH-DEUTSCHE STAATSGRENZE
Teil Freistaat Bayern

POPIS STÁTNÍCH HRANIC

BESCHREIBUNG DER STAATSGRENZE

Hraniční úsek
Grenzabschnitt X

List č.
Blatt Nr. 29

Hraniční znak Grenzzeichen				Průběh státních hranic Verlauf der Staatsgrenze	Hraniční mapa Grenzkarte List č. Blatt Nr.	Poznámka Bemerkung
Číslo Nummer	Iniciály Initialen	Vyznačení Vermarkung	Poloha Lage			
1	2	3	4	5	6	7
14/3	C,DB	Kámen Stein	V lese Im Wald	Přímočaře až k hraničnímu znaku č. 14/4 Geradlinig bis zum Grenzzeichen Nr. 14/4	18	
14/4	C,DB	Kámen Stein	V lese Im Wald	Přímočaře až k hraničnímu znaku č. 14/5 Geradlinig bis zum Grenzzeichen Nr. 14/5		
14/5	C,DB	Kámen Stein	V lese Im Wald	Přímočaře až k hraničnímu znaku č. 14/6 Geradlinig bis zum Grenzzeichen Nr. 14/6		Státní hranice probíhají jihovýchodním směrem do svahu Die Staatsgrenze verläuft steigend in südöstlicher Richtung
14/6	C,DB	Kámen Stein	V lese Im Wald	Přímočaře až k hraničnímu znaku č. 14/7 Geradlinig bis zum Grenzzeichen Nr. 14/7		
14/7	C,DB	Kámen Stein	V lese Im Wald	Přímočaře až k hraničnímu znaku č. 14/8 Geradlinig bis zum Grenzzeichen Nr. 14/8		
14/8	C,DB	Kámen Stein	V lese Im Wald	Přímočaře až k hraničnímu znaku č. 14/9 Geradlinig bis zum Grenzzeichen Nr. 14/9		
14/9	C,DB	Kámen Stein	V lese Im Wald	Přímočaře až k hraničnímu znaku č. 14/10, přes Smrkový potok Geradlinig bis zum Grenzzeichen Nr. 14/10, den Hochfichtenbach überquerend	18,19	

ČESKO-NĚMECKÉ STÁTNÍ HRANICE
část Svobodný stát Bavorsko

TSCHECHISCH-DEUTSCHE STAATSGRENZE
Teil Freistaat Bayern

POPIS STÁTNÍCH HRANIC

BESCHREIBUNG DER STAATSGRENZE

Hraniční úsek
Grenzabschnitt X

List č.
Blatt Nr. 30

Hraniční znak Grenzzeichen				Průběh státních hranic Verlauf der Staatsgrenze	Hraniční mapa Grenzkarte List č. Blatt Nr.	Poznámka Bemerkung
Číslo Nummer	Iniciály Initialen	Vyznačení Vermarkung	Poloha Lage			
1	2	3	4	5	6	7
14/10	C,DB	Kámen Stein	V lese Im Wald	Přímočaře až k hraničnímu znaku č. 14/11 Geradlinig bis zum Grenzzeichen Nr. 14/11	18,19	
14/11	C,DB	Kámen Stein	V lese Im Wald	Přímočaře až k hraničnímu znaku č. 14/12 Geradlinig bis zum Grenzzeichen Nr. 14/12	19	
14/12	C,DB	Kámen Stein	V lese Im Wald	Přímočaře až k hraničnímu znaku č. 14/12/0/1 Geradlinig bis zum Grenzzeichen Nr. 14/12/0/1		
14/12/0/1	C,D	Kámen Stein	V lese Im Wald	Přímočaře až k hraničnímu znaku č. 14/13 Geradlinig bis zum Grenzzeichen Nr. 14/13		
14/13	C,DB	Kámen Stein	V lese Im Wald	Přímočaře až k hraničnímu znaku č. 14/14 Geradlinig bis zum Grenzzeichen Nr. 14/14		Státní hranice probíhají severovýchodním směrem do prudkého svahu Die Staatsgrenze verläuft stark steigend in nordöstlicher Richtung
14/14	C,DB	Kámen Stein	V lese Im Wald	Přímočaře až k hraničnímu znaku č. 14/15 Geradlinig bis zum Grenzzeichen Nr. 14/15		
14/15	C,DB	Znak na skále Felsmarke	V lese, na balvanu Im Wald, auf einem Felsblock	Přímočaře až k hraničnímu znaku č. 14/16 Geradlinig bis zum Grenzzeichen Nr.14/16		

ČESKO-NĚMECKÉ STÁTNÍ HRANICE
část Svobodný stát Bavorsko

TSCHECHISCH-DEUTSCHE STAATSGRENZE
Teil Freistaat Bayern

POPIS STÁTNÍCH HRANIC

BESCHREIBUNG DER STAATSGRENZE

Hraniční úsek
Grenzabschnitt X

List č.
Blatt Nr. 31

Hraniční znak Grenzzeichen				Průběh státních hranic Verlauf der Staatsgrenze	Hraniční mapa Grenzkarte List č. Blatt Nr.	Poznámka Bemerkung
Číslo Nummer	Iniciály Initialen	Vyznačení Vermarkung	Poloha Lage			
1	2	3	4	5	6	7
14/16	C,DB	Kámen Stein	V lese Im Wald	Přímočaře až k hraničnímu znaku č. 15 Geradlinig bis zum Grenzzeichen Nr.15	19	
15	C,DB	Kámen Stein	Na okraji lesa Am Waldrand	Přímočaře až k hraničnímu znaku č. 15/1, podél okraje lesa Geradlinig bis zum Grenzzeichen Nr.15/1, entlang des Waldrandes		
15/1	C,DB	Kámen Stein	Na okraji lesa Am Waldrand	Přímočaře až k hraničnímu znaku č. 15/2, podél okraje lesa Geradlinig bis zum Grenzzeichen Nr.15/2, entlang des Waldrandes		
15/2	C,DB	Kámen Stein	Na okraji lesa Am Waldrand	Přímočaře až k hraničnímu znaku č. 15/3 Geradlinig bis zum Grenzzeichen Nr.15/3		Státní hranice probíhají jihovýchodním směrem téměř po rovině Die Staatsgrenze verläuft nahezu eben in südöstlicher Richtung
15/3	C,DB	Kámen Stein	V lese Im Wald	Přímočaře až k hraničnímu znaku č. 15/4 Geradlinig bis zum Grenzzeichen Nr. 15/4		
15/4	C,DB	Kámen Stein	V lese Im Wald	Přímočaře až k hraničnímu znaku č. 15/5 Geradlinig bis zum Grenzzeichen Nr. 15/5		
15/5	C,DB	Kámen Stein	V lese Im Wald	Přímočaře až k hraničnímu znaku č. 15/6 Geradlinig bis zum Grenzzeichen Nr.15/6	19,20	

ČESKO-NĚMECKÉ STÁTNÍ HRANICE
část Svobodný stát Bavorsko

TSCHECHISCH-DEUTSCHE STAATSGRENZE
Teil Freistaat Bayern

POPIS STÁTNÍCH HRANIC

BESCHREIBUNG DER STAATSGRENZE

Hraniční úsek / Grenzabschnitt: X

List č. / Blatt Nr.: 32

Hraniční znak Grenzzeichen				Průběh státních hranic Verlauf der Staatsgrenze	Hraniční mapa Grenzkarte List č. Blatt Nr.	Poznámka Bemerkung
Číslo Nummer	Iniciály Initialen	Vyznačení Vermarkung	Poloha Lage			
1	2	3	4	5	6	7
15/6	C,DB	Kámen Stein	V lese Im Wald	Přímočaře až k hraničnímu znaku č. 15/7 Geradlinig bis zum Grenzzeichen Nr.15/7	19,20	
15/7	C,DB	Kámen Stein	V lese Im Wald	Přímočaře až k hraničnímu znaku č. 15/8 Geradlinig bis zum Grenzzeichen Nr. 15/8	20	Státní hranice probíhají severovýchodním směrem téměř po rovině Die Staatsgrenze verläuft nahezu eben in nordöstlicher Richtung
15/8	C,DB	Kámen Stein	V lese Im Wald	Přímočaře až k hraničnímu znaku č. 15/9 Geradlinig bis zum Grenzzeichen Nr. 15/9		
15/9	C,DB	Kámen Stein	V lese Im Wald	Přímočaře až k hraničnímu znaku č. 15/10 Geradlinig bis zum Grenzzeichen Nr. 15/10		
15/10	C,DB	Kámen Stein	V lese Im Wald	Přímočaře až k hraničnímu znaku č. 15/11 Geradlinig bis zum Grenzzeichen Nr. 15/11		
15/11	C,DB	Kámen Stein	V lese Im Wald	Přímočaře až k hraničnímu znaku č. 15/12 Geradlinig bis zum Grenzzeichen Nr. 15/12		
15/12	C,DB	Kámen Stein	V lese Im Wald	Přímočaře až k hraničnímu znaku č. 16 Geradlinig bis zum Grenzzeichen Nr. 16		

ČESKO-NĚMECKÉ STÁTNÍ HRANICE
část Svobodný stát Bavorsko

TSCHECHISCH-DEUTSCHE STAATSGRENZE
Teil Freistaat Bayern

POPIS STÁTNÍCH HRANIC

BESCHREIBUNG DER STAATSGRENZE

Hraniční úsek
Grenzabschnitt X

List č.
Blatt Nr. 33

Hraniční znak Grenzzeichen				Průběh státních hranic Verlauf der Staatsgrenze	Hraniční mapa Grenzkarte List č. Blatt Nr.	Poznámka Bemerkung
Číslo Nummer	Iniciály Initialen	Vyznačení Vermarkung	Poloha Lage			
1	2	3	4	5	6	7
16	C,DB	Kámen Stein	V lese Im Wald	Přímočaře až k hraničnímu znaku č. 16/1 Geradlinig bis zum Grenzzeichen Nr. 16/1	20	Státní hranice probíhají jihovýchodním směrem ze svahu Die Staatsgrenze verläuft fallend in südöstlicher Richtung
16/1	C,DB	Kámen Stein	V lese Im Wald	Přímočaře až k hraničnímu znaku č. 16/2 Geradlinig bis zum Grenzzeichen Nr. 16/2		
16/2	C,DB	Kámen Stein	V lese Im Wald	Přímočaře až k hraničnímu znaku č. 16/3 Geradlinig bis zum Grenzzeichen Nr. 16/3		
16/3	C,DB	Kámen Stein	V lese Im Wald	Přímočaře až k hraničnímu znaku č. 16/4 Geradlinig bis zum Grenzzeichen Nr. 16/4		
16/4	C,DB	Kámen Stein	V lese Im Wald	Přímočaře až k hraničnímu znaku č. 16/5 Geradlinig bis zum Grenzzeichen Nr. 16/5		
16/5	C,DB	Kámen Stein	V lese Im Wald	Přímočaře až k hraničnímu znaku č. 16/6, přes Jelení potok Geradlinig bis zum Grenzzeichen Nr. 16/6, den Hirschbach überquerend		
16/6	C,DB	Kámen Stein	V lese, na levém břehu Jeleního potoka Im Wald, am linken Ufer des Hirschbaches	Přímočaře až k hraničnímu znaku č. 16/7, přes Jelení potok Geradlinig bis zum Grenzzeichen Nr. 16/7, den Hirschbach überquerend	20,21	

ČESKO-NĚMECKÉ STÁTNÍ HRANICE
část Svobodný stát Bavorsko

TSCHECHISCH-DEUTSCHE STAATSGRENZE
Teil Freistaat Bayern

POPIS STÁTNÍCH HRANIC

BESCHREIBUNG DER STAATSGRENZE

Hraniční úsek
Grenzabschnitt X

List č.
Blatt Nr. 34

Hraniční znak Grenzzeichen				Průběh státních hranic Verlauf der Staatsgrenze	Hraniční mapa Grenzkarte List č. Blatt Nr.	Poznámka Bemerkung
Číslo Nummer	Iniciály Initialen	Vyznačení Vermarkung	Poloha Lage			
1	2	3	4	5	6	7
16/7	C,DB	Kámen Stein	V lese Im Wald	Přímočaře až k hraničnímu znaku č. 16/8 Geradlinig bis zum Grenzzeichen Nr. 16/8	21	
16/8	C,DB	Kámen Stein	V lese Im Wald	Přímočaře až k hraničnímu znaku č. 16/9 Geradlinig bis zum Grenzzeichen Nr. 16/9		
16/9	C,DB	Znak na skále Felsmarke	V lese, na skalním bloku Im Wald, auf einem Felsblock	Přímočaře až k hraničnímu znaku č. 16/10 Geradlinig bis zum Grenzzeichen Nr. 16/10		
16/10	C,DB	Kámen Stein	V lese Im Wald	Přímočaře až k hraničnímu znaku č. 16/11 Geradlinig bis zum Grenzzeichen Nr. 16/11		Státní hranice probíhají jižním směrem ze svahu Die Staatsgrenze verläuft fallend in südlicher Richtung
16/11	C,DB	Kámen Stein	V lese Im Wald	Přímočaře až k hraničnímu znaku č. 16/12 Geradlinig bis zum Grenzzeichen Nr. 16/12		
16/12	C,DB	Kámen Stein	V lese Im Wald	Přímočaře až k hraničnímu znaku č. 16/13 Geradlinig bis zum Grenzzeichen Nr. 16/13		
16/13	C,DB	Kámen Stein	V lese Im Wald	Přímočaře až k hraničnímu znaku č. 16/14 Geradlinig bis zum Grenzzeichen Nr. 16/14		

ČESKO-NĚMECKÉ STÁTNÍ HRANICE
část Svobodný stát Bavorsko

TSCHECHISCH-DEUTSCHE STAATSGRENZE
Teil Freistaat Bayern

POPIS STÁTNÍCH HRANIC

BESCHREIBUNG DER STAATSGRENZE

Hraniční úsek
Grenzabschnitt X

List č.
Blatt Nr. 35

Hraniční znak Grenzzeichen				Průběh státních hranic Verlauf der Staatsgrenze	Hraniční mapa Grenzkarte List č. Blatt Nr.	Poznámka Bemerkung
Číslo Nummer	Iniciály Initialen	Vyznačení Vermarkung	Poloha Lage			
1	2	3	4	5	6	7
16/14	C,DB	Kámen Stein	V lese Im Wald	Přímočaře až k hraničnímu znaku č. 16/15 Geradlinig bis zum Grenzzeichen Nr. 16/15	21	Státní hranice probíhají jihozápadním směrem ze svahu Die Staatsgrenze verläuft fallend in südwestlicher Richtung
16/15	C,DB	Kámen Stein	V lese Im Wald	Přímočaře až k hraničnímu znaku č. 16/16 Geradlinig bis zum Grenzzeichen Nr. 16/16	21,22	
16/16	C,D	Kámen Stein	V lese Im Wald	Přímočaře až k hraničnímu znaku č. 16/17 Geradlinig bis zum Grenzzeichen Nr. 16/17		
16/17	C,DB	Znak na skále Felsmarke	V lese, vytesaný do balvanu Im Wald, in einem Felsblock eingemeißelt	Přímočaře až k hraničnímu znaku č. 16/18, dvakrát přes potůček Geradlinig bis zum Grenzzeichen Nr. 16/18, zweimal einen kleinen Bach überquerend		
16/18	C,DB	Kámen Stein	V lese, na levém břehu potůčku Im Wald, am linken Ufer des kleinen Baches	Přímočaře až k hraničnímu znaku č. 16/19, přes potůček Geradlinig bis zum Grenzzeichen Nr. 16/19, den kleinen Bach überquerend		
16/19	C,DB	Kámen Stein	V lese Im Wald	Přímočaře až k hraničnímu znaku č. 16/20 Geradlinig bis zum Grenzzeichen Nr. 16/20	22	

ČESKO-NĚMECKÉ STÁTNÍ HRANICE
část Svobodný stát Bavorsko

TSCHECHISCH-DEUTSCHE STAATSGRENZE
Teil Freistaat Bayern

POPIS STÁTNÍCH HRANIC

BESCHREIBUNG DER STAATSGRENZE

Hraniční úsek / Grenzabschnitt: X

List č. / Blatt Nr.: 36

Hraniční znak / Grenzzeichen				Průběh státních hranic / Verlauf der Staatsgrenze	Hraniční mapa / Grenzkarte	Poznámka / Bemerkung
Číslo / Nummer	Iniciály / Initialen	Vyznačení / Vermarkung	Poloha / Lage		List č. / Blatt Nr.	
1	2	3	4	5	6	7
16/20	C,DB	Znak na skále Felsmarke	V lese, vytesaný do balvanu Im Wald, in einem Felsblock eingemeißelt	Přímočaře až k hraničnímu znaku č. 16/21, přes Jelení potok Geradlinig bis zum Grenzzeichen Nr. 16/21, den Hirschbach überquerend	22	Státní hranice probíhají jihovýchodním směrem Die Staatsgrenze verläuft in südöstlicher Richtung
16/21	C,DB	Kámen Stein	V lese Im Wald	Přímočaře až k hraničnímu znaku č. 16/22 Geradlinig bis zum Grenzzeichen Nr. 16/22		
16/22	C,DB	Kámen Stein	V lese Im Wald	Přímočaře až k hraničnímu znaku č. 16/23 Geradlinig bis zum Grenzzeichen Nr. 16/23		
16/23	C,DB	Kámen Stein	V lese Im Wald	Přímočaře až k hraničnímu znaku č. 16/24 Geradlinig bis zum Grenzzeichen Nr. 16/24		
16/24	C,DB	Kámen Stein	V lese Im Wald	Přímočaře až k hraničnímu znaku č. 16/25 Geradlinig bis zum Grenzzeichen Nr. 16/25		
16/25	C,DB	Kámen Stein	V lese Im Wald	Přímočaře až k hraničnímu znaku č. 17 Geradlinig bis zum Grenzzeichen Nr. 17		
17	C,DB	Kámen Stein	V lese Im Wald	Přímočaře až k hraničnímu znaku č. 17/1 Geradlinig bis zum Grenzzeichen Nr. 17/1		

ČESKO-NĚMECKÉ STÁTNÍ HRANICE
část Svobodný stát Bavorsko

TSCHECHISCH-DEUTSCHE STAATSGRENZE
Teil Freistaat Bayern

POPIS STÁTNÍCH HRANIC

BESCHREIBUNG DER STAATSGRENZE

Hraniční úsek / Grenzabschnitt: X

List č. / Blatt Nr.: 37

Hraniční znak / Grenzzeichen				Průběh státních hranic / Verlauf der Staatsgrenze	Hraniční mapa / Grenzkarte	Poznámka / Bemerkung
Číslo / Nummer	Iniciály / Initialen	Vyznačení / Vermarkung	Poloha / Lage		List č. / Blatt Nr.	
1	2	3	4	5	6	7
17/1	C,DB	Kámen Stein	V lese Im Wald	Přímočaře až k hraničnímu znaku č. 17/2 Geradlinig bis zum Grenzzeichen Nr. 17/2	22	
17/2	C,DB	Kámen Stein	V lese Im Wald	Přímočaře až k hraničnímu znaku č. 17/3 Geradlinig bis zum Grenzzeichen Nr. 17/3		
17/3	C,DB	Kámen Stein	V lese Im Wald	Přímočaře až k hraničnímu znaku č. 17/4 Geradlinig bis zum Grenzzeichen Nr. 17/4		
17/4	C,DB	Kámen Stein	V lese Im Wald	Přímočaře až k hraničnímu znaku č. 17/5 Geradlinig bis zum Grenzzeichen Nr. 17/5		
17/5	C,DB	Kámen Stein	V lese Im Wald	Přímočaře až k hraničnímu znaku č. 17/6 Geradlinig bis zum Grenzzeichen Nr. 17/6		
17/6	C,DB	Kámen Stein	V lese Im Wald	Přímočaře až k hraničnímu znaku č. 17/7 Geradlinig bis zum Grenzzeichen Nr. 17/7		
17/7	C,DB	Kámen Stein	V lese Im Wald	Přímočaře až k hraničnímu znaku č. 17/8 Geradlinig bis zum Grenzzeichen Nr. 17/8		

ČESKO-NĚMECKÉ STÁTNÍ HRANICE
část Svobodný stát Bavorsko

TSCHECHISCH-DEUTSCHE STAATSGRENZE
Teil Freistaat Bayern

POPIS STÁTNÍCH HRANIC

BESCHREIBUNG DER STAATSGRENZE

Hraniční úsek
Grenzabschnitt X

List č.
Blatt Nr. 38

Hraniční znak Grenzzeichen				Průběh státních hranic Verlauf der Staatsgrenze	Hraniční mapa Grenzkarte List č. Blatt Nr.	Poznámka Bemerkung
Číslo Nummer	Iniciály Initialen	Vyznačení Vermarkung	Poloha Lage			
1	2	3	4	5	6	7
17/8	C,DB	Kámen Stein	V lese Im Wald	Přímočaře až k hraničnímu znaku č. 17/9 Geradlinig bis zum Grenzzeichen Nr. 17/9	22,23	
17/9	C,DB	Kámen Stein	V lese, cca 8 m od levého břehu Javoří-ho potoka Im Wald, ca. 8 m vom linken Ufer des Ahornbaches	Přímočaře až k hraničnímu znaku č. 17/10, přes Javoří potok Geradlinig bis zum Grenzzeichen Nr. 17/10, den Ahornbach überquerend	23	
17/10	C,DB	Kámen Stein	V lese Im Wald	Přímočaře až k hraničnímu znaku č. 17/11 Geradlinig bis zum Grenzzeichen Nr. 17/11		
17/11	C,DB	Kámen Stein	V lese Im Wald	Přímočaře až k hraničnímu znaku č. 17/12 Geradlinig bis zum Grenzzeichen Nr. 17/12		
17/12	C,DB	Znak na skále Felsmarke	V lese, vytesaný na balvan Im Wald, in einem Felsblock eingemeißelt	Přímočaře až k hraničnímu znaku č. 17/13 Geradlinig bis zum Grenzzeichen Nr. 17/13		
17/13	C,DB	Kámen Stein	V lese Im Wald	Přímočaře až k hraničnímu znaku č. 17/14 Geradlinig bis zum Grenzzeichen Nr. 17/14		
17/14	C,DB	Kámen Stein	V lese Im Wald	Přímočaře až k hraničnímu znaku č. 17/15 Geradlinig bis zum Grenzzeichen Nr. 17/15		

ČESKO-NĚMECKÉ STÁTNÍ HRANICE
část Svobodný stát Bavorsko

TSCHECHISCH-DEUTSCHE STAATSGRENZE
Teil Freistaat Bayern

POPIS STÁTNÍCH HRANIC

BESCHREIBUNG DER STAATSGRENZE

Hraniční úsek
Grenzabschnitt X

List č.
Blatt Nr. 39

Hraniční znak Grenzzeichen				Průběh státních hranic Verlauf der Staatsgrenze	Hraniční mapa Grenzkarte List č. Blatt Nr.	Poznámka Bemerkung
Číslo Nummer	Iniciály Initialen	Vyznačení Vermarkung	Poloha Lage			
1	2	3	4	5	6	7
17/15	C,DB	Znak na skále Felsmarke	V lese, vytesaný na balvanu Im Wald, in einem Felsblock eingemeißelt	Přímočaře až k hraničnímu znaku č. 17/15/0/1 Geradlinig bis zum Grenzzeichen Nr. 17/15/0/1	23	
17/15/0/1	C,D	Kámen Stein	V lese Im Wald	Přímočaře až k hraničnímu znaku č. 17/16 Geradlinig bis zum Grenzzeichen Nr. 17/16		
17/16	C,DB	Znak na skále Felsmarke	V lese, vytesaný na balvanu Im Wald, in einem Felsblock eingemeißelt	Přímočaře až k hraničnímu znaku č. 17/17 Geradlinig bis zum Grenzzeichen Nr. 17/17		
17/17	C,DB	Kámen Stein	V lese Im Wald	Přímočaře až k hraničnímu znaku č. 17/18 Geradlinig bis zum Grenzzeichen Nr. 17/18		
17/18	C,DB	Kámen Stein	V lese Im Wald	Přímočaře až k hraničnímu znaku č. 17/19 Geradlinig bis zum Grenzzeichen Nr. 17/19		
17/19	C,DB	Kámen Stein	V lese Im Wald	Přímočaře až k hraničnímu znaku č. 17/20 Geradlinig bis zum Grenzzeichen Nr. 17/20		
17/20	C,DB	Kámen Stein	V lese Im Wald	Přímočaře až k hraničnímu znaku č. 17/21 Geradlinig bis zum Grenzzeichen Nr. 17/21		

ČESKO-NĚMECKÉ STÁTNÍ HRANICE
část Svobodný stát Bavorsko

TSCHECHISCH-DEUTSCHE STAATSGRENZE
Teil Freistaat Bayern

POPIS STÁTNÍCH HRANIC

BESCHREIBUNG DER STAATSGRENZE

Hraniční úsek
Grenzabschnitt X

List č.
Blatt Nr. 40

Hraniční znak Grenzzeichen				Průběh státních hranic Verlauf der Staatsgrenze	Hraniční mapa Grenzkarte List č. Blatt Nr.	Poznámka Bemerkung
Číslo Nummer	Iniciály Initialen	Vyznačení Vermarkung	Poloha Lage			
1	2	3	4	5	6	7
17/21	C,DB	Znak na skále Felsmarke	V lese, vytesaný do balvanu Im Wald, in einem Felsblock eingemeißelt	Přímočaře až k hraničnímu znaku č. 18 Geradlinig bis zum Grenzzeichen Nr. 18	23	
18	C,DB	Kámen Stein	V lese Im Wald	Přímočaře až k hraničnímu znaku č. 18/1 Geradlinig bis zum Grenzzeichen Nr. 18/1		
18/1	C,DB	Kámen Stein	V lese Im Wald	Přímočaře až k hraničnímu znaku č. 18/2 Geradlinig bis zum Grenzzeichen Nr. 18/2	23,24	
18/2	C,DB	Kámen Stein	V lese Im Wald	Přímočaře až k hraničnímu znaku č. 18/3 Geradlinig bis zum Grenzzeichen Nr. 18/3	24	
18/3	C,DB	Kámen Stein	V lese Im Wald	Přímočaře až k hraničnímu znaku č. 18/4 Geradlinig bis zum Grenzzeichen Nr. 18/4		
18/4	C,DB	Kámen Stein	V lese Im Wald	Přímočaře až k hraničnímu znaku č. 18/5 Geradlinig bis zum Grenzzeichen Nr. 18/5		
18/5	C,DB	Kámen Stein	V lese Im Wald	Přímočaře až k hraničnímu znaku č. 18/6, částečně podél okraje lesa Geradlinig bis zum Grenzzeichen Nr. 18/6, teilweise entlang des Waldrandes		

ČESKO-NĚMECKÉ STÁTNÍ HRANICE
část Svobodný stát Bavorsko

TSCHECHISCH-DEUTSCHE STAATSGRENZE
Teil Freistaat Bayern

POPIS STÁTNÍCH HRANIC

BESCHREIBUNG DER STAATSGRENZE

Hraniční úsek
Grenzabschnitt X

List č.
Blatt Nr. 41

Hraniční znak Grenzzeichen				Průběh státních hranic Verlauf der Staatsgrenze	Hraniční mapa Grenzkarte	Poznámka
Číslo Nummer	Iniciály Initialen	Vyznačení Vermarkung	Poloha Lage		List č. Blatt Nr.	Bemerkung
1	2	3	4	5	6	7
18/6	C,DB	Kámen Stein	Na louce, cca 8 m od severovýchodního okraje lesa Auf einer Wiese, ca. 8 m vom nordöstlichen Waldrand	Přímočaře až k hraničnímu znaku č. 18/7, částečně podél okraje lesa Geradlinig bis zum Grenzzeichen Nr. 18/7, teilweise entlang des Waldrandes		
18/7	C,DB	Kámen Stein	V lese Im Wald	Přímočaře až k hraničnímu znaku č. 18/8 Geradlinig bis zum Grenzzeichen Nr. 18/8		
18/8	C,DB	Kámen Stein	V lese Im Wald	Přímočaře až k hraničnímu znaku č. 18/9 Geradlinig bis zum Grenzzeichen Nr. 18/9		Státní hranice probíhají jižním směrem Die Staatsgrenze verläuft in südlicher Richtung
18/9	C,DB	Kámen Stein	V lese Im Wald	Přímočaře až k hraničnímu znaku č. 18/10 Geradlinig bis zum Grenzzeichen Nr. 18/10	24	
18/10	C,DB	Kámen Stein	V lese Im Wald	Přímočaře až k hraničnímu znaku č. 18/11 Geradlinig bis zum Grenzzeichen Nr. 18/11		
18/11	C,DB	Kámen Stein	V lese Im Wald	Přímočaře až k hraničnímu znaku č. 19 Geradlinig bis zum Grenzzeichen Nr. 19		
19	C,DB	Kámen Stein	V lese Im Wald	Přímočaře až k hraničnímu znaku č. 19/1 Geradlinig bis zum Grenzzeichen Nr. 19/1		Státní hranice probíhají západním směrem Die Staatsgrenze verläuft in westlicher Richtung

ČESKO-NĚMECKÉ STÁTNÍ HRANICE
část Svobodný stát Bavorsko

TSCHECHISCH-DEUTSCHE STAATSGRENZE
Teil Freistaat Bayern

POPIS STÁTNÍCH HRANIC

BESCHREIBUNG DER STAATSGRENZE

Hraniční úsek
Grenzabschnitt X

List č.
Blatt Nr. 42

Hraniční znak Grenzzeichen				Průběh státních hranic Verlauf der Staatsgrenze	Hraniční mapa Grenzkarte List č. Blatt Nr.	Poznámka Bemerkung
Číslo Nummer	Iniciály Initialen	Vyznačení Vermarkung	Poloha Lage			
1	2	3	4	5	6	7
19/1	C,DB	Kámen Stein	V lese Im Wald	Přímočaře až k hraničnímu znaku č. 19/2 Geradlinig bis zum Grenzzeichen Nr. 19/2	24	
19/2	C,DB	Kámen Stein	V lese Im Wald	Přímočaře až k hraničnímu znaku č. 19/3 Geradlinig bis zum Grenzzeichen Nr. 19/3		
19/3	C,DB	Kámen Stein	V lese Im Wald	Přímočaře až k hraničnímu znaku č. 19/4 Geradlinig bis zum Grenzzeichen Nr. 19/4		Státní hranice probíhají jižním směrem z mírného svahu Die Staatsgrenze verläuft leicht fallend in südlicher Richtung
19/4	C,DB	Kámen Stein	U jihovýchodního okraje lesa Am südöstlichen Waldrand	Přímočaře až k hraničnímu znaku č. 19/5 Geradlinig bis zum Grenzzeichen Nr. 19/5		
19/5	C,DB	Kámen Stein	V lese Im Wald	Přímočaře až k hraničnímu znaku č. 19/6 Geradlinig bis zum Grenzzeichen Nr. 19/6	24,25	
19/6	C,DB	Kámen Stein	V lese Im Wald	Přímočaře až k hraničnímu znaku č. 19/7 Geradlinig bis zum Grenzzeichen Nr. 19/7	25	
19/7	C,DB	Kámen Stein	V lese Im Wald	Přímočaře až k hraničnímu znaku č. 19/8 Geradlinig bis zum Grenzzeichen Nr. 19/8		

ČESKO-NĚMECKÉ STÁTNÍ HRANICE
část Svobodný stát Bavorsko

TSCHECHISCH-DEUTSCHE STAATSGRENZE
Teil Freistaat Bayern

POPIS STÁTNÍCH HRANIC

BESCHREIBUNG DER STAATSGRENZE

Hraniční úsek
Grenzabschnitt X

List č.
Blatt Nr. 43

Hraniční znak Grenzzeichen				Průběh státních hranic Verlauf der Staatsgrenze	Hraniční mapa Grenzkarte List č. Blatt Nr.	Poznámka Bemerkung
Číslo Nummer	Iniciály Initialen	Vyznačení Vermarkung	Poloha Lage			
1	2	3	4	5	6	7
19/8	C,DB	Kámen Stein	V lese Im Wald	Přímočaře až k hraničnímu znaku č. 19/9 Geradlinig bis zum Grenzzeichen Nr. 19/9	25	
19/9	C,DB	Kámen Stein	V lese Im Wald	Přímočaře až k hraničnímu znaku č. 19/10 Geradlinig bis zum Grenzzeichen Nr. 19/10		
19/10	C,DB	Kámen Stein	V lese Im Wald	Přímočaře až k hraničnímu znaku č. 19/11 Geradlinig bis zum Grenzzeichen Nr. 19/11		
19/11	C,DB	Kámen Stein	V lese Im Wald	Přímočaře až k hraničnímu znaku č. 19/12 Geradlinig bis zum Grenzzeichen Nr. 19/12		
19/12	C,DB	Kámen Stein	V lese Im Wald	Přímočaře až k hraničnímu znaku č. 19/13 Geradlinig bis zum Grenzzeichen Nr. 19/13		
19/13	C,DB	Kámen Stein	V lese Im Wald	Přímočaře až k hraničnímu znaku č. 19/14 Geradlinig bis zumGrenzzeichen Nr. 19/14		Státní hranice probíhají jihovýchodním směrem Die Staatsgrenze verläuft in südöstlicher Richtung
19/14	C,DB	Kámen Stein	V lese Im Wald	Přímočaře až k hraničnímu znaku č. 19/15 Geradlinig bis zum Grenzzeichen Nr. 19/15		

ČESKO-NĚMECKÉ STÁTNÍ HRANICE
část Svobodný stát Bavorsko

TSCHECHISCH-DEUTSCHE STAATSGRENZE
Teil Freistaat Bayern

POPIS STÁTNÍCH HRANIC

BESCHREIBUNG DER STAATSGRENZE

Hraniční úsek
Grenzabschnitt X

List č.
Blatt Nr. 44

Hraniční znak Grenzzeichen				Průběh státních hranic Verlauf der Staatsgrenze	Hraniční mapa Grenzkarte List č. Blatt Nr.	Poznámka Bemerkung
Číslo Nummer	Iniciály Initialen	Vyznačení Vermarkung	Poloha Lage			
1	2	3	4	5	6	7
19/15	C,DB	Kámen Stein	V lese Im Wald	Přímočaře až k hraničnímu znaku č. 19/16 Geradlinig bis zum Grenzzeichen Nr. 19/16	25	
19/16	C,DB	Kámen Stein	V lese Im Wald	Přímočaře až k hraničnímu znaku č. 20 Geradlinig bis zum Grenzzeichen Nr. 20		
20	C,DB	Kámen Stein	V lese Im Wald	Přímočaře až k hraničnímu znaku č. 20/1 Geradlinig bis zum Grenzzeichen Nr. 20/1		
20/1	C,D	Kámen Stein	V lese Im Wald	Přímočaře až k hraničnímu znaku č. 20/2 Geradlinig bis zum Grenzzeichen Nr. 20/2		
20/2	C,DB	Kámen Stein	V lese Im Wald	Přímočaře až k hraničnímu znaku č. 20/3 Geradlinig bis zum Grenzzeichen Nr. 20/3		
20/3	C,DB	Kámen Stein	V lese Im Wald	Přímočaře až k hraničnímu znaku č. 20/4 Geradlinig bis zum Grenzzeichen Nr. 20/4		
20/4	C,DB	Kámen Stein	V lese Im Wald	Přímočaře až k hraničnímu znaku č. 20/5 Geradlinig bis zum Grenzzeichen Nr. 20/5	25,26	

ČESKO-NĚMECKÉ STÁTNÍ HRANICE
část Svobodný stát Bavorsko

TSCHECHISCH-DEUTSCHE STAATSGRENZE
Teil Freistaat Bayern

POPIS STÁTNÍCH HRANIC

BESCHREIBUNG DER STAATSGRENZE

Hraniční úsek
Grenzabschnitt X

List č.
Blatt Nr. 45

Hraniční znak Grenzzeichen				Průběh státních hranic Verlauf der Staatsgrenze	Hraniční mapa Grenzkarte List č. Blatt Nr.	Poznámka Bemerkung
Číslo Nummer	Iniciály Initialen	Vyznačení Vermarkung	Poloha Lage			
1	2	3	4	5	6	7
20/5	C,DB	Kámen Stein	V lese Im Wald	Přímočaře až k hraničnímu znaku č. 20/6 Geradlinig bis zum Grenzzeichen Nr. 20/6	26	
20/6	C,DB	Kámen Stein	V lese Im Wald	Přímočaře až k hraničnímu znaku č. 20/7 Geradlinig bis zum Grenzzeichen Nr. 20/7		
20/7	C,DB	Kámen Stein	V lese Im Wald	Přímočaře až k hraničnímu znaku č. 20/8 Geradlinig bis zum Grenzzeichen Nr. 20/8		
20/8	C,DB	Kámen Stein	V lese Im Wald	Přímočaře až k hraničnímu znaku č. 20/9 Geradlinig bis zum Grenzzeichen Nr. 20/9		
20/9	C,DB	Kámen Stein	V lese Im Wald	Přímočaře až k hraničnímu znaku č. 20/10 Geradlinig bis zum Grenzzeichen Nr. 20/10		
20/10	C,DB	Kámen Stein	V lese Im Wald	Přímočaře až k hraničnímu znaku č. 20/11 Geradlinig bis zum Grenzzeichen Nr. 20/11		
20/11	C,DB	Kámen Stein	V lese Im Wald	Přímočaře až k hraničnímu znaku č. 20/12 Geradlinig bis zum Grenzzeichen Nr. 20/12		

ČESKO-NĚMECKÉ STÁTNÍ HRANICE
část Svobodný stát Bavorsko

TSCHECHISCH-DEUTSCHE STAATSGRENZE
Teil Freistaat Bayern

POPIS STÁTNÍCH HRANIC

BESCHREIBUNG DER STAATSGRENZE

Hraniční úsek
Grenzabschnitt X

List č.
Blatt Nr. 46

Hraniční znak Grenzzeichen				Průběh státních hranic Verlauf der Staatsgrenze	Hraniční mapa Grenzkarte List č. Blatt Nr.	Poznámka Bemerkung
Číslo Nummer	Iniciály Initialen	Vyznačení Vermarkung	Poloha Lage			
1	2	3	4	5	6	7
20/12	C,DB	Kámen Stein	V lese Im Wald	Přímočaře až k hraničnímu znaku č. 20/13 Geradlinig bis zum Grenzzeichen Nr. 20/13	26	
20/13	C,DB	Kámen Stein	V lese Im Wald	Přímočaře až k hraničnímu znaku č. 20/13/0/1 Geradlinig bis zum Grenzzeichen Nr. 20/13/0/1		
20/13 / 0/1	C,D	Kámen Stein	V lese Im Wald	Přímočaře až k hraničnímu znaku č. 21 Geradlinig bis zum Grenzzeichen Nr. 21		
21	C,DB	Kámen Stein	V lese Im Wald	Přímočaře až k hraničnímu znaku č. 21/1 Geradlinig bis zum Grenzzeichen Nr. 21/1		
21/1	C,DB	Kámen Stein	V lese Im Wald	Přímočaře až k hraničnímu znaku č. 21/2 Geradlinig bis zum Grenzzeichen Nr. 21/2		
21/2	C,DB	Kámen Stein	V lese Im Wald	Přímočaře až k hraničnímu znaku č. 21/3 Geradlinig bis zum Grenzzeichen Nr. 21/3		
21/3	C,DB	Kámen Stein	V lese Im Wald	Přímočaře až k hraničnímu znaku č. 22, přes Ztracený potok Geradlinig bis zum Grenzzeichen Nr. 22, den Verlorenen Schachtenbach überquerend	27	

ČESKO-NĚMECKÉ STÁTNÍ HRANICE
část Svobodný stát Bavorsko

TSCHECHISCH-DEUTSCHE STAATSGRENZE
Teil Freistaat Bayern

POPIS STÁTNÍCH HRANIC

BESCHREIBUNG DER STAATSGRENZE

Hraniční úsek
Grenzabschnitt X

List č.
Blatt Nr. 47

Hraniční znak Grenzzeichen				Průběh státních hranic Verlauf der Staatsgrenze	Hraniční mapa Grenzkarte List č. Blatt Nr.	Poznámka Bemerkung
Číslo Nummer	Iniciály Initialen	Vyznačení Vermarkung	Poloha Lage			
1	2	3	4	5	6	7
22	C,DB	Kámen letopočet "1765" Stein Jahreszahl "1765"	V lese Im Wald	Přímočaře až k hraničnímu znaku č. 22/0/1 Geradlinig bis zum Grenzzeichen Nr. 22/0/1	27	Státní hranice probíhají jihozápadním směrem Die Staatsgrenze verläuft in südwestlicher Richtung
22 / 0/1	C,D	Kámen Stein	V lese Im Wald	Přímočaře až k hraničnímu znaku č. 22/1 Geradlinig bis zum Grenzzeichen Nr. 22/1		
22/1	C,DB	Kámen Stein	V lese Im Wald	Přímočaře až k hraničnímu znaku č. 22/2 Geradlinig bis zum Grenzzeichen Nr. 22/2		
22/2	C,DB	Kámen Stein	V lese Im Wald	Přímočaře až k hraničnímu znaku č. 22/3, přes potůček Geradlinig bis zum Grenzzeichen Nr. 22/3, einen kleinen Bach überquerend		
22/3	C,DB	Kámen Stein	V lese Im Wald	Přímočaře až k hraničnímu znaku č. 22/4 Geradlinig bis zum Grenzzeichen Nr. 22/4		
22/4	C,DB	Kámen Stein	Na louce, cca 5 m od jihovýchodního okraje lesa Auf einer Wiese, ca. 5 m vom südöstlichen Waldrand	Přímočaře až k hraničnímu znaku č. 22/5 Geradlinig bis zum Grenzzeichen Nr. 22/5		

ČESKO-NĚMECKÉ STÁTNÍ HRANICE
část Svobodný stát Bavorsko

TSCHECHISCH-DEUTSCHE STAATSGRENZE
Teil Freistaat Bayern

POPIS STÁTNÍCH HRANIC

BESCHREIBUNG DER STAATSGRENZE

Hraniční úsek / Grenzabschnitt: X

List č. / Blatt Nr.: 48

Hraniční znak / Grenzzeichen				Průběh státních hranic / Verlauf der Staatsgrenze	Hraniční mapa / Grenzkarte	Poznámka / Bemerkung
Číslo / Nummer	Iniciály / Initialen	Vyznačení / Vermarkung	Poloha / Lage		List č. / Blatt Nr.	
1	2	3	4	5	6	7
22/5	C,DB	Kámen Stein	V lese Im Wald	Přímočaře až k hraničnímu znaku č. 22/6 Geradlinig bis zum Grenzzeichen Nr. 22/6	27	
22/6	C,DB	Kámen Stein	V lese Im Wald	Přímočaře až k hraničnímu znaku č. 22/7, podél potůčku, dvakrát přes potůček Geradlinig bis zum Grenzzeichen Nr. 22/7, entlang eines kleinen Baches, diesen zweimal überquerend	27,28	
22/7	C,DB	Kámen Stein	V lese, na pravém břehu potůčku Im Wald, am rechten Ufer des kleinen Baches	Přímočaře až k hraničnímu znaku č. 22/8, částečně podél potůčku, třikrát přes potůček Geradlinig bis zum Grenzzeichen Nr. 22/8, teilweise entlang des kleinen Baches, diesen dreimal überquerend	28	
22/8	C,DB	Kámen Stein	V lese Im Wald	Přímočaře až k hraničnímu znaku č. 22/9 Geradlinig bis zum Grenzzeichen Nr. 22/9		
22/9	C,DB	Kámen Stein	V lese, na pravém břehu potoka Malá Řezná Im Wald, am rechten Ufer des Baches Kleiner Regen	Přímočaře až k hraničnímu znaku č. 22/10, přes potok Malá Řezná Geradlinig bis zum Grenzzeichen Nr. 22/10, den Bach Kleiner Regen überquerend		
22/10	C,DB	Kámen Stein	V lese Im Wald	Přímočaře až k hraničnímu znaku č. 22/10/0/1 Geradlinig bis zum Grenzzeichen Nr. 22/10/0/1		

ČESKO-NĚMECKÉ STÁTNÍ HRANICE
část Svobodný stát Bavorsko

TSCHECHISCH-DEUTSCHE STAATSGRENZE
Teil Freistaat Bayern

POPIS STÁTNÍCH HRANIC

BESCHREIBUNG DER STAATSGRENZE

Hraniční úsek
Grenzabschnitt X

List č.
Blatt Nr. 49

Hraniční znak Grenzzeichen				Průběh státních hranic Verlauf der Staatsgrenze	Hraniční mapa Grenzkarte	Poznámka Bemerkung
Číslo Nummer	Iniciály Initialen	Vyznačení Vermarkung	Poloha Lage		List č. Blatt Nr.	
1	2	3	4	5	6	7
22/0 10/1	C,D	Kámen Stein	V lese Im Wald	Přímočaře až k hraničnímu znaku č. 23 Geradlinig bis zum Grenzzeichen Nr. 23	28	
23	C,DB	Kámen Stein	V lese Im Wald	Přímočaře až k hraničnímu znaku č. 23/1 Geradlinig bis zum Grenzzeichen Nr. 23/1		Státní hranice probíhají jižním směrem do svahu Die Staatsgrenze verläuft steigend in südlicher Richtung
23/1	C,DB	Kámen Stein	V lese Im Wald	Přímočaře až k hraničnímu znaku č. 23/2, částečně podél potůčku, dvakrát přes potůček Geradlinig bis zum Grenzzeichen Nr. 23/2, teilweise entlang eines kleinen Baches, diesen zweimal überquerend		
23/2	C,DB	Kámen Stein	V lese, na pravém břehu potůčku, na okraji bažiny Im Wald, am rechten Ufer des kleinen Baches, am Rand eines Sumpfes	Přímočaře až k hraničnímu znaku č. 23/3, částečně podél potůčku, přes potůček Geradlinig bis zum Grenzzeichen Nr. 23/3, teilweise entlang des kleinen Baches, diesen überquerend		
23/3	C,DB	Kámen Stein	V lese Im Wald	Přímočaře až k hraničnímu znaku č. 23/4 Geradlinig bis zum Grenzzeichen Nr. 23/4		
23/4	C,DB	Kámen Stein	V lese Im Wald	Přímočaře až k hraničnímu znaku č. 23/5 Geradlinig bis zum Grenzzeichen Nr. 23/5		

ČESKO-NĚMECKÉ STÁTNÍ HRANICE
část Svobodný stát Bavorsko

TSCHECHISCH-DEUTSCHE STAATSGRENZE
Teil Freistaat Bayern

POPIS STÁTNÍCH HRANIC

BESCHREIBUNG DER STAATSGRENZE

Hraniční úsek
Grenzabschnitt X

List č.
Blatt Nr. 50

Hraniční znak Grenzzeichen				Průběh státních hranic Verlauf der Staatsgrenze	Hraniční mapa Grenzkarte List č. Blatt Nr.	Poznámka Bemerkung
Číslo Nummer	Iniciály Initialen	Vyznačení Vermarkung	Poloha Lage			
1	2	3	4	5	6	7
23/5	C,DB	Kámen Stein	V lese Im Wald	Přímočaře až k hraničnímu znaku č. 23/6 Geradlinig bis zum Grenzzeichen Nr. 23/6	28	
23/6	C,DB	Znak na skále Felsmarke	V lese, vytesaný v balvanu Im Wald, in einem Felsblock eingemeißelt	Přímočaře až k hraničnímu znaku č. 23/7 Geradlinig bis zum Grenzzeichen Nr. 23/7		
23/7	C,DB	Kámen Stein	V lese Im Wald	Přímočaře až k hraničnímu znaku č. 23/8, přes Roklanský potok Geradlinig bis zum Grenzzeichen Nr. 23/8, den Großen Rachelbach überquerend		
23/8	C,DB	Kámen Stein	V lese Im Wald	Přímočaře až k hraničnímu znaku č. 23/9 Geradlinig bis zum Grenzzeichen Nr. 23/9	28,29	
23/9	C,DB	Kámen Stein	V lese Im Wald	Přímočaře až k hraničnímu znaku č. 23/10 Geradlinig bis zum Grenzzeichen Nr. 23/10		
23/10	C,DB	Kámen Stein	V lese Im Wald	Přímočaře až k hraničnímu znaku č. 24 Geradlinig bis zum Grenzzeichen Nr. 24	29	
24	C,DB	Kámen Stein	V lese Im Wald	Přímočaře až k hraničnímu znaku č. 24/1 Geradlinig bis zum Grenzzeichen Nr. 24/1		Státní hranice probíhají jihovýchodním směrem do mírného svahu Die Staatsgrenze verläuft leicht steigend in südöstlicher Richtung

ČESKO-NĚMECKÉ STÁTNÍ HRANICE
část Svobodný stát Bavorsko

TSCHECHISCH-DEUTSCHE STAATSGRENZE
Teil Freistaat Bayern

POPIS STÁTNÍCH HRANIC

BESCHREIBUNG DER STAATSGRENZE

Hraniční úsek / Grenzabschnitt: X

List č. / Blatt Nr.: 51

Hraniční znak / Grenzzeichen				Průběh státních hranic / Verlauf der Staatsgrenze	Hraniční mapa / Grenzkarte	Poznámka / Bemerkung
Číslo / Nummer	Iniciály / Initialen	Vyznačení / Vermarkung	Poloha / Lage		List č. / Blatt Nr.	
1	2	3	4	5	6	7
24/1	C,DB	Kámen Stein	V lese Im Wald	Přímočaře až k hraničnímu znaku č. 24/2, přes dva potůčky Geradlinig bis zum Grenzzeichen Nr. 24/2, zwei kleine Bäche überquerend	29	
24/2	C,DB	Kámen Stein	V lese Im Wald	Přímočaře až k hraničnímu znaku č. 24/3 Geradlinig bis zum Grenzzeichen Nr. 24/3		
24/3	C,DB	Kámen Stein	V lese Im Wald	Přímočaře až k hraničnímu znaku č. 24/3/0/1, přes dva potůčky Geradlinig bis zum Grenzzeichen Nr. 24/3/0/1, zwei kleine Bäche überquerend		
24/3 / 0/1	C,D	Kámen Stein	V lese, na pravém břehu potůčku Im Wald, am rechten Ufer eines kleinen Baches	Přímočaře až k hraničnímu znaku č. 24/4 Geradlinig bis zum Grenzzeichen Nr. 24/4		
24/4	C,DB	Kámen Stein	V lese Im Wald	Přímočaře až k hraničnímu znaku č. 24/5 Geradlinig bis zum Grenzzeichen Nr. 24/5		
24/5	C,DB	Kámen Stein	V lese Im Wald	Přímočaře až k hraničnímu znaku č. 24/6 Geradlinig bis zum Grenzzeichen Nr. 24/6		

ČESKO-NĚMECKÉ STÁTNÍ HRANICE
část Svobodný stát Bavorsko

TSCHECHISCH-DEUTSCHE STAATSGRENZE
Teil Freistaat Bayern

POPIS STÁTNÍCH HRANIC

BESCHREIBUNG DER STAATSGRENZE

Hraniční úsek / Grenzabschnitt: X

List č. / Blatt Nr.: 52

Hraniční znak Grenzzeichen				Průběh státních hranic Verlauf der Staatsgrenze	Hraniční mapa Grenzkarte List č. Blatt Nr.	Poznámka Bemerkung
Číslo Nummer	Iniciály Initialen	Vyznačení Vermarkung	Poloha Lage			
1	2	3	4	5	6	7
24/6	C,DB	Kámen Stein	V lese Im Wald	Přímočaře až k hraničnímu znaku č. 24/7 Geradlinig bis zum Grenzzeichen Nr. 24/7	29,30	
24/7	C,DB	Kámen Stein	V lese Im Wald	Přímočaře až k hraničnímu znaku č. 24/8 Geradlinig bis zum Grenzzeichen Nr. 24/8		
24/8	C,DB	Kámen Stein	V lese Im Wald	Přímočaře až k hraničnímu znaku č. 24/9 Geradlinig bis zum Grenzzeichen Nr. 24/9	30	
24/9	C,DB	Kámen Stein	V lese Im Wald	Přímočaře až k hraničnímu znaku č. 24/10 Geradlinig bis zum Grenzzeichen Nr. 24/10		
24/10	C,DB	Kámen Stein	V lese Im Wald	Přímočaře až k hraničnímu znaku č. 24/11 Geradlinig bis zum Grenzzeichen Nr. 24/11		
24/11	C,DB	Znak na skále Felsmarke	V lese, vytesaný na balvanu Im Wald, in einem Felsblock eingemeißelt	Přímočaře až k hraničnímu znaku č. 24/12 Geradlinig bis zum Grenzzeichen Nr. 24/12		
24/12	C,DB	Kámen Stein	V lese Im Wald	Přímočaře až k hraničnímu znaku č. 24/13 Geradlinig bis zum Grenzzeichen Nr. 24/13		

ČESKO-NĚMECKÉ STÁTNÍ HRANICE
část Svobodný stát Bavorsko

TSCHECHISCH-DEUTSCHE STAATSGRENZE
Teil Freistaat Bayern

POPIS STÁTNÍCH HRANIC

BESCHREIBUNG DER STAATSGRENZE

Hraniční úsek
Grenzabschnitt X

List č.
Blatt Nr. 53

Hraniční znak Grenzzeichen				Průběh státních hranic Verlauf der Staatsgrenze	Hraniční mapa Grenzkarte List č. Blatt Nr.	Poznámka Bemerkung
Číslo Nummer	Iniciály Initialen	Vyznačení Vermarkung	Poloha Lage			
1	2	3	4	5	6	7
24/13	C,DB	Kámen Stein	V lese Im Wald	Přímočaře až k hraničnímu znaku č. 24/14 Geradlinig bis zum Grenzzeichen Nr. 24/14	30	
24/14	C,DB	Kámen Stein	V lese Im Wald	Přímočaře až k hraničnímu znaku č. 25 Geradlinig bis zum Grenzzeichen Nr. 25		
25	C,DB	Kámen Stein	V lese Im Wald	Přímočaře až k hraničnímu znaku č. 25/1 Geradlinig bis zum Grenzzeichen Nr. 25/1		
25/1	C,DB	Kámen Stein	V lese Im Wald	Přímočaře až k hraničnímu znaku č. 25/2 Geradlinig bis zum Grenzzeichen Nr. 25/2	30,31	
25/2	C,DB	Kámen Stein	V lese Im Wald	Přímočaře až k hraničnímu znaku č. 25/3 Geradlinig bis zum Grenzzeichen Nr. 25/3	31	
25/3	C,DB	Kámen Stein	V lese Im Wald	Přímočaře až k hraničnímu znaku č. 25/4 Geradlinig bis zum Grenzzeichen Nr. 25/4		
25/4	C,DB	Kámen Stein	V lese Im Wald	Přímočaře až k hraničnímu znaku č. 25/5 Geradlinig bis zum Grenzzeichen Nr. 25/5		

ČESKO-NĚMECKÉ STÁTNÍ HRANICE
část Svobodný stát Bavorsko

TSCHECHISCH-DEUTSCHE STAATSGRENZE
Teil Freistaat Bayern

POPIS STÁTNÍCH HRANIC

BESCHREIBUNG DER STAATSGRENZE

Hraniční úsek / Grenzabschnitt: X

List č. / Blatt Nr.: 54

Hraniční znak Grenzzeichen				Průběh státních hranic Verlauf der Staatsgrenze	Hraniční mapa Grenzkarte List č. Blatt Nr.	Poznámka Bemerkung
Číslo Nummer	Iniciály Initialen	Vyznačení Vermarkung	Poloha Lage			
1	2	3	4	5	6	7
25/5	C,DB	Kámen Stein	V lese Im Wald	Přímočaře až k hraničnímu znaku č. 25/5/0/1 Geradlinig bis zum Grenzzeichen Nr. 25/5/0/1	31	
25/5/0/1	C,D	Kámen Stein	V lese Im Wald	Přímočaře až k hraničnímu znaku č. 25/5/0/2 Geradlinig bis zum Grenzzeichen Nr. 25/5/0/2		
25/5/0/2	C,D	Kámen Stein	V lese Im Wald	Přímočaře až k hraničnímu znaku č. 25/6 Geradlinig bis zum Grenzzeichen Nr. 25/6		
25/6	C,DB	Kámen Stein	V lese Im Wald	Přímočaře až k hraničnímu znaku č. 25/7 Geradlinig bis zum Grenzzeichen Nr. 25/7		
25/7	C,DB	Kámen Stein	V lese Im Wald	Přímočaře až k hraničnímu znaku č. 25/8 Geradlinig bis zum Grenzzeichen Nr. 25/8		
25/8	C,DB	Kámen Stein	V lese Im Wald	Přímočaře až k hraničnímu znaku č. 25/9 Geradlinig bis zum Grenzzeichen Nr. 25/9		
25/9	C,DB	Kámen Stein	V lese Im Wald	Přímočaře až k hraničnímu znaku č. 25/10 Geradlinig bis zum Grenzzeichen Nr. 25/10		

ČESKO-NĚMECKÉ STÁTNÍ HRANICE
část Svobodný stát Bavorsko

TSCHECHISCH-DEUTSCHE STAATSGRENZE
Teil Freistaat Bayern

POPIS STÁTNÍCH HRANIC

BESCHREIBUNG DER STAATSGRENZE

Hraniční úsek
Grenzabschnitt X

List č.
Blatt Nr. 55

Hraniční znak Grenzzeichen				Průběh státních hranic Verlauf der Staatsgrenze	Hraniční mapa Grenzkarte List č. Blatt Nr.	Poznámka Bemerkung
Číslo Nummer	Iniciály Initialen	Vyznačení Vermarkung	Poloha Lage			
1	2	3	4	5	6	7
25/10	C,DB	Kámen Stein	V lese Im Wald	Přímočaře až k hraničnímu znaku č. 25/11 Geradlinig bis zum Grenzzeichen Nr. 25/11	31	
25/11	C,DB	Znak na skále Felsmarke	V lese, vytesaný na balvanu Im Wald, in einem Felsblock eingemeißelt	Přímočaře až k hraničnímu znaku č. 25/12 Geradlinig bis zum Grenzzeichen Nr. 25/12		
25/12	C,DB	Kámen Stein	V lese Im Wald	Přímočaře až k hraničnímu znaku č. 25/13 Geradlinig bis zum Grenzzeichen Nr. 25/13	31,32	
25/13	C,DB	Kámen Stein	V lese Im Wald	Přímočaře až k hraničnímu znaku č. 25/14 Geradlinig bis zum Grenzzeichen Nr. 25/14		Státní hranice probíhají východním směrem nejprve z mírného potom prudkého svahu Die Staatsgrenze verläuft anfangs leicht dann stark fallend in östlicher Richtung
25/14	C,DB	Kámen Stein	V lese Im Wald	Přímočaře až k hraničnímu znaku č. 25/15 Geradlinig bis zum Grenzzeichen Nr. 25/15	32	
25/15	C,DB	Kámen Stein	V lese Im Wald	Přímočaře až k hraničnímu znaku č. 25/16 Geradlinig bis zum Grenzzeichen Nr. 25/16		

ČESKO-NĚMECKÉ STÁTNÍ HRANICE
část Svobodný stát Bavorsko

TSCHECHISCH-DEUTSCHE STAATSGRENZE
Teil Freistaat Bayern

POPIS STÁTNÍCH HRANIC

BESCHREIBUNG DER STAATSGRENZE

Hraniční úsek
Grenzabschnitt X

List č.
Blatt Nr. 56

Hraniční znak Grenzzeichen				Průběh státních hranic Verlauf der Staatsgrenze	Hraniční mapa Grenzkarte List č. Blatt Nr.	Poznámka Bemerkung
Číslo Nummer	Iniciály Initialen	Vyznačení Vermarkung	Poloha Lage			
1	2	3	4	5	6	7
25/16	C,DB	Kámen Stein	V lese Im Wald	Přímočaře až k hraničnímu znaku č. 25/17 Geradlinig bis zum Grenzzeichen Nr. 25/17	32	
25/17	C,DB	Kámen Stein	V lese Im Wald	Přímočaře až k hraničnímu znaku č. 25/18 Geradlinig bis zum Grenzzeichen Nr. 25/18		
25/18	C,DB	Kámen Stein	V lese Im Wald	Přímočaře až k hraničnímu znaku č. 25/19 Geradlinig bis zum Grenzzeichen Nr. 25/19		
25/19	C,DB	Kámen Stein	V lese Im Wald	Přímočaře až k hraničnímu znaku č. 25/20 Geradlinig bis zum Grenzzeichen Nr. 25/20		
25/20	C,DB	Kámen Stein	V lese Im Wald	Přímočaře až k hraničnímu znaku č. 25/21 Geradlinig bis zum Grenzzeichen Nr. 25/21		
25/21	C,DB	Kámen Stein	V lese Im Wald	Přímočaře až k hraničnímu znaku č. 25/22 Geradlinig bis zum Grenzzeichen Nr. 25/22		
25/22	C,DB	Kámen Stein	V lese Im Wald	Přímočaře až k hraničnímu znaku č. 26 Geradlinig bis zum Grenzzeichen Nr. 26		

ČESKO-NĚMECKÉ STÁTNÍ HRANICE
část Svobodný stát Bavorsko

TSCHECHISCH-DEUTSCHE STAATSGRENZE
Teil Freistaat Bayern

POPIS STÁTNÍCH HRANIC

BESCHREIBUNG DER STAATSGRENZE

Hraniční úsek
Grenzabschnitt X

List č.
Blatt Nr. 57

Hraniční znak Grenzzeichen				Průběh státních hranic Verlauf der Staatsgrenze	Hraniční mapa Grenzkarte List č. Blatt Nr.	Poznámka Bemerkung
Číslo Nummer	Iniciály Initialen	Vyznačení Vermarkung	Poloha Lage			
1	2	3	4	5	6	7
26	C,DB	Kámen Stein	V lese, na okraji močálu Im Wald, am Rand eines Sumpfes	Přímočaře až k hraničnímu znaku č. 26/1 Geradlinig bis zum Grenzzeichen Nr. 26/1	32	Státní hranice probíhají jihovýchodním směrem Die Staatsgrenze verläuft in südöstlicher Richtung
26/1	C,DB	Kámen Stein	V lese, v močálu Im Wald, im Sumpf	Přímočaře až k hraničnímu znaku č. 26/2 Geradlinig bis zum Grenzzeichen Nr. 26/2		
26/2	C,DB	Kámen Stein	V lese Im Wald	Přímočaře až k hraničnímu znaku č. 26/3 Geradlinig bis zum Grenzzeichen Nr. 26/3		
26/3	C,DB	Kámen Stein	V lese Im Wald	Přímočaře až k hraničnímu znaku č. 26/4 Geradlinig bis zum Grenzzeichen Nr. 26/4		
26/4	C,DB	Kámen Stein	V lese Im Wald	Přímočaře až k hraničnímu znaku č. 26/5 Geradlinig bis zum Grenzzeichen Nr. 26/5		
26/5	C,DB	Kámen Stein	V lese Im Wald	Přímočaře až k hraničnímu znaku č. 26/6 Geradlinig bis zum Grenzzeichen Nr. 26/6		
26/6	C,DB	Kámen Stein	V lese Im Wald	Přímočaře až k hraničnímu znaku č. 26/7 Geradlinig bis zum Grenzzeichen Nr. 26/7	32,33	

ČESKO-NĚMECKÉ STÁTNÍ HRANICE
část Svobodný stát Bavorsko

TSCHECHISCH-DEUTSCHE STAATSGRENZE
Teil Freistaat Bayern

POPIS STÁTNÍCH HRANIC

BESCHREIBUNG DER STAATSGRENZE

Hraniční úsek / Grenzabschnitt: X

List č. / Blatt Nr.: 58

Hraniční znak Grenzzeichen				Průběh státních hranic Verlauf der Staatsgrenze	Hraniční mapa Grenzkarte List č. Blatt Nr.	Poznámka Bemerkung
Číslo Nummer	Iniciály Initialen	Vyznačení Vermarkung	Poloha Lage			
1	2	3	4	5	6	7
26/7	C,DB	Kámen Stein	V lese Im Wald	Přímočaře až k hraničnímu znaku č. 26/8 Geradlinig bis zum Grenzzeichen Nr. 26/8	33	
26/8	C,DB	Kámen Stein	V lese Im Wald	Přímočaře až k hraničnímu znaku č. 26/9 Geradlinig bis zum Grenzzeichen Nr. 26/9		
26/9	C,DB	Kámen Stein	V lese Im Wald	Přímočaře až k hraničnímu znaku č. 26/10 Geradlinig bis zum Grenzzeichen Nr. 26/10		
26/10	C,DB	Kámen Stein	V lese Im Wald	Přímočaře až k hraničnímu znaku č. 26/11 Geradlinig bis zum Grenzzeichen Nr. 26/11		
26/11	C,DB	Kámen Stein	V lese Im Wald	Přímočaře až k hraničnímu znaku č. 26/12 Geradlinig bis zum Grenzzeichen Nr. 26/12		
26/12	C,DB	Kámen Stein	V lese Im Wald	Přímočaře až k hraničnímu znaku č. 26/12/0/1 Geradlinig bis zum Grenzzeichen Nr. 26/12/0/1		
26/12/0/1	C,D	Kámen Stein	V lese Im Wald	Přímočaře až k hraničnímu znaku č. 26/13 Geradlinig bis zum Grenzzeichen Nr. 26/13		

ČESKO-NĚMECKÉ STÁTNÍ HRANICE
část Svobodný stát Bavorsko

TSCHECHISCH-DEUTSCHE STAATSGRENZE
Teil Freistaat Bayern

POPIS STÁTNÍCH HRANIC

BESCHREIBUNG DER STAATSGRENZE

Hraniční úsek
Grenzabschnitt X

List č.
Blatt Nr. 59

Hraniční znak Grenzzeichen				Průběh státních hranic Verlauf der Staatsgrenze	Hraniční mapa Grenzkarte List č. Blatt Nr.	Poznámka Bemerkung
Číslo Nummer	Iniciály Initialen	Vyznačení Vermarkung	Poloha Lage			
1	2	3	4	5	6	7
26/13	C,DB	Kámen Stein	V lese Im Wald	Přímočaře až k hraničnímu znaku č. 26/14 Geradlinig bis zum Grenzzeichen Nr. 26/14	33	
26/14	C,DB	Kámen Stein	V lese Im Wald	Přímočaře až k hraničnímu znaku č. 26/15 Geradlinig bis zum Grenzzeichen Nr. 26/15		
26/15	C,DB	Kámen Stein	V lese Im Wald	Přímočaře až k hraničnímu znaku č. 26/16 Geradlinig bis zum Grenzzeichen Nr. 26/16		
26/16	C,DB	Kámen Stein	V lese Im Wald	Přímočaře až k hraničnímu znaku č. 26/17 Geradlinig bis zum Grenzzeichen Nr. 26/17		
26/17	C,DB	Kámen Stein	V lese Im Wald	Přímočaře až k hraničnímu znaku č. 27 Geradlinig bis zum Grenzzeichen Nr. 27	33,34	
27	C,D	Kámen Stein	V lese Im Wald	Přímočaře až k hraničnímu znaku č. 27/1 Geradlinig bis zum Grenzzeichen Nr. 27/1	34	
27/1	C,DB	Kámen Stein	V lese Im Wald	Přímočaře až k hraničnímu znaku č. 27/2 Geradlinig bis zum Grenzzeichen Nr. 27/2		

ČESKO-NĚMECKÉ STÁTNÍ HRANICE
část Svobodný stát Bavorsko

TSCHECHISCH-DEUTSCHE STAATSGRENZE
Teil Freistaat Bayern

POPIS STÁTNÍCH HRANIC

BESCHREIBUNG DER STAATSGRENZE

Hraniční úsek / Grenzabschnitt: X

List č. / Blatt Nr.: 60

Hraniční znak Grenzzeichen				Průběh státních hranic Verlauf der Staatsgrenze	Hraniční mapa Grenzkarte List č. Blatt Nr.	Poznámka Bemerkung
Číslo Nummer	Iniciály Initialen	Vyznačení Vermarkung	Poloha Lage			
1	2	3	4	5	6	7
27/2	C,DB	Kámen Stein	V lese Im Wald	Přímočaře až k hraničnímu znaku č. 27/3 Geradlinig bis zum Grenzzeichen Nr. 27/3	34	
27/3	C,DB	Kámen Stein	V lese Im Wald	Přímočaře až k hraničnímu znaku č. 27/4 Geradlinig bis zum Grenzzeichen Nr. 27/4		
27/4	C,DB	Kámen Stein	V lese Im Wald	Přímočaře až k hraničnímu znaku č. 27/5 Geradlinig bis zum Grenzzeichen Nr. 27/5		
27/5	C,DB	Kámen Stein	V lese Im Wald	Přímočaře až k hraničnímu znaku č. 27/6 Geradlinig bis zum Grenzzeichen Nr. 27/6		
27/6	C,DB	Kámen Stein	V lese Im Wald	Přímočaře až k hraničnímu znaku č. 27/7 Geradlinig bis zum Grenzzeichen Nr. 27/7		
27/7	C,DB	Kámen Stein	V lese Im Wald	Přímočaře až k hraničnímu znaku č. 27/8 Geradlinig bis zum Grenzzeichen Nr. 27/8		
27/8	C,DB	Kámen Stein	V lese Im Wald	Přímočaře až k hraničnímu znaku č. 27/9 Geradlinig bis zum Grenzzeichen Nr. 27/9		

ČESKO-NĚMECKÉ STÁTNÍ HRANICE
část Svobodný stát Bavorsko

TSCHECHISCH-DEUTSCHE STAATSGRENZE
Teil Freistaat Bayern

POPIS STÁTNÍCH HRANIC

BESCHREIBUNG DER STAATSGRENZE

Hraniční úsek
Grenzabschnitt X

List č.
Blatt Nr. 61

Hraniční znak Grenzzeichen				Průběh státních hranic Verlauf der Staatsgrenze	Hraniční mapa Grenzkarte List č. Blatt Nr.	Poznámka Bemerkung
Číslo Nummer	Iniciály Initialen	Vyznačení Vermarkung	Poloha Lage			
1	2	3	4	5	6	7
27/9	C,DB	Kámen Stein	V lese Im Wald	Přímočaře až k hraničnímu znaku č. 27/10 Geradlinig bis zum Grenzzeichen Nr. 27/10	34	
27/10	C,DB	Kámen Stein	V lese Im Wald	Přímočaře až k hraničnímu znaku č. 27/11 Geradlinig bis zum Grenzzeichen Nr. 27/11		
27/11	C,DB	Kámen Stein	V lese Im Wald	Přímočaře až k hraničnímu znaku č. 27/12 Geradlinig bis zum Grenzzeichen Nr. 27/12		
27/12	C,DB	Kámen Stein	V lese Im Wald	Přímočaře až k hraničnímu znaku č. 27/13 Geradlinig bis zum Grenzzeichen Nr. 27/13		
27/13	C,DB	Kámen Stein	V lese Im Wald	Přímočaře až k hraničnímu znaku č. 27/14 Geradlinig bis zum Grenzzeichen Nr. 27/14		
27/14	C,DB	Kámen Stein	V lese Im Wald	Přímočaře až k hraničnímu znaku č. 27/15 Geradlinig bis zum Grenzzeichen Nr. 27/15		
27/15	C,DB	Kámen Stein	V lese Im Wald	Přímočaře až k hraničnímu znaku č. 27/16, přes Březnický potok Geradlinig bis zum Grenzzeichen Nr. 27/16, den Pürstlingsbach überquerend		

ČESKO-NĚMECKÉ STÁTNÍ HRANICE
část Svobodný stát Bavorsko

TSCHECHISCH-DEUTSCHE STAATSGRENZE
Teil Freistaat Bayern

POPIS STÁTNÍCH HRANIC

BESCHREIBUNG DER STAATSGRENZE

Hraniční úsek
Grenzabschnitt X

List č.
Blatt Nr. 62

Hraniční znak Grenzzeichen				Průběh státních hranic Verlauf der Staatsgrenze	Hraniční mapa Grenzkarte List č. Blatt Nr.	Poznámka Bemerkung
Číslo Nummer	Iniciály Initialen	Vyznačení Vermarkung	Poloha Lage			
1	2	3	4	5	6	7
27/16	C,DB	Kámen Stein	V lese Im Wald	Přímočaře až k hraničnímu znaku č. 27/17 Geradlinig bis zum Grenzzeichen Nr. 27/17	34	
27/17	C,DB	Kámen Stein	V lese Im Wald	Přímočaře až k hraničnímu znaku č. 27/18 Geradlinig bis zum Grenzzeichen Nr. 27/18		
27/18	C,DB	Kámen Stein	V lese Im Wald	Přímočaře až k hraničnímu znaku č. 27/19 Geradlinig bis zum Grenzzeichen Nr. 27/19	34,35	
27/19	C,DB	Kámen Stein	V lese Im Wald	Přímočaře až k hraničnímu znaku č. 27/20 Geradlinig bis zum Grenzzeichen Nr. 27/20		
27/20	C,DB	Kámen Stein	V lese Im Wald	Přímočaře až k hraničnímu znaku č. 27/21 Geradlinig bis zum Grenzzeichen Nr. 27/21	35	
27/21	C,DB	Kámen Stein	V lese Im Wald	Přímočaře až k hraničnímu znaku č. 27/22 Geradlinig bis zum Grenzzeichen Nr. 27/22		
27/22	C,DB	Kámen Stein	V lese Im Wald	Přímočaře až k hraničnímu znaku č. 27/23 Geradlinig bis zum Grenzzeichen Nr. 27/23		

ČESKO-NĚMECKÉ STÁTNÍ HRANICE
část Svobodný stát Bavorsko

TSCHECHISCH-DEUTSCHE STAATSGRENZE
Teil Freistaat Bayern

POPIS STÁTNÍCH HRANIC

BESCHREIBUNG DER STAATSGRENZE

Hraniční úsek
Grenzabschnitt X

List č.
Blatt Nr. 63

Hraniční znak Grenzzeichen				Průběh státních hranic Verlauf der Staatsgrenze	Hraniční mapa Grenzkarte List č. Blatt Nr.	Poznámka Bemerkung
Číslo Nummer	Iniciály Initialen	Vyznačení Vermarkung	Poloha Lage			
1	2	3	4	5	6	7
27/23	C,DB	Kámen Stein	V lese Im Wald	Přímočaře až k hraničnímu znaku č. 27/24 Geradlinig bis zum Grenzzeichen Nr. 27/24	35	
27/24	C,DB	Kámen Stein	V lese Im Wald	Přímočaře až k hraničnímu znaku č. 27/25 Geradlinig bis zum Grenzzeichen Nr. 27/25		
27/25	C,DB	Kámen Stein	V lese Im Wald	Přímočaře až k hraničnímu znaku č. 28 Geradlinig bis zum Grenzzeichen Nr. 28		
28	C,DB	Kámen Stein	V lese Im Wald	Přímočaře až k hraničnímu znaku č. 28/1 Geradlinig bis zum Grenzzeichen Nr. 28/1		
28/1	C,DB	Kámen Stein	V lese Im Wald	Přímočaře až k hraničnímu znaku č. 28/2 Geradlinig bis zum Grenzzeichen Nr. 28/2		
28/2	C,DB	Kámen Stein	V lese Im Wald	Přímočaře až k hraničnímu znaku č. 28/2/0/1 Geradlinig bis zum Grenzzeichen Nr. 28/2/0/1		
28/2/0/1	C,D	Kámen Stein	V lese Im Wald	Přímočaře až k hraničnímu znaku č. 28/3 Geradlinig bis zum Grenzzeichen Nr. 28/3		

ČESKO-NĚMECKÉ STÁTNÍ HRANICE
část Svobodný stát Bavorsko

TSCHECHISCH-DEUTSCHE STAATSGRENZE
Teil Freistaat Bayern

POPIS STÁTNÍCH HRANIC

BESCHREIBUNG DER STAATSGRENZE

Hraniční úsek / Grenzabschnitt: X

List č. / Blatt Nr.: 64

Hraniční znak Grenzzeichen				Průběh státních hranic Verlauf der Staatsgrenze	Hraniční mapa Grenzkarte List č. Blatt Nr.	Poznámka Bemerkung
Číslo Nummer	Iniciály Initialen	Vyznačení Vermarkung	Poloha Lage			
1	2	3	4	5	6	7
28/3	C,DB	Kámen Stein	V lese Im Wald	Přímočaře až k hraničnímu znaku č. 28/4 Geradlinig bis zum Grenzzeichen Nr. 28/4	35	
28/4	C,DB	Kámen Stein	V lese Im Wald	Přímočaře až k hraničnímu znaku č. 28/5 Geradlinig bis zum Grenzzeichen Nr. 28/5	35,36	
28/5	C,DB	Kámen Stein	V lese Im Wald	Přímočaře až k hraničnímu znaku č. 28/6 Geradlinig bis zum Grenzzeichen Nr. 28/6	36	
28/6	C,DB	Kámen Stein	V lese Im Wald	Přímočaře až k hraničnímu znaku č. 28/7 Geradlinig bis zum Grenzzeichen Nr. 28/7		
28/7	C,DB	Kámen Stein	V lese Im Wald	Přímočaře až k hraničnímu znaku č. 28/8 Geradlinig bis zum Grenzzeichen Nr. 28/8		
28/8	C,DB	Kámen Stein	V lese Im Wald	Přímočaře až k hraničnímu znaku č. 28/9 Geradlinig bis zum Grenzzeichen Nr. 28/9		
28/9	C,DB	Kámen Stein	V lese Im Wald	Přímočaře až k hraničnímu znaku č. 28/10 Geradlinig bis zum Grenzzeichen Nr. 28/10		

ČESKO-NĚMECKÉ STÁTNÍ HRANICE
část Svobodný stát Bavorsko

TSCHECHISCH-DEUTSCHE STAATSGRENZE
Teil Freistaat Bayern

POPIS STÁTNÍCH HRANIC

BESCHREIBUNG DER STAATSGRENZE

Hraniční úsek
Grenzabschnitt X

List č.
Blatt Nr. 65

Hraniční znak Grenzzeichen				Průběh státních hranic Verlauf der Staatsgrenze	Hraniční mapa Grenzkarte List č. Blatt Nr.	Poznámka Bemerkung
Číslo Nummer	Iniciály Initialen	Vyznačení Vermarkung	Poloha Lage			
1	2	3	4	5	6	7
28/10	C,DB	Kámen Stein	V lese Im Wald	Přímočaře až k hraničnímu znaku č. 28/11 Geradlinig bis zum Grenzzeichen Nr. 28/11	36	
28/11	C,DB	Kámen Stein	V lese Im Wald	Přímočaře až k hraničnímu znaku č. 28/12 Geradlinig bis zum Grenzzeichen Nr. 28/12		
28/12	C,DB	Kámen Stein	V lese Im Wald	Přímočaře až k hraničnímu znaku č. 28/13 Geradlinig bis zum Grenzzeichen Nr. 28/13		
28/13	C,DB	Znak na skále Felsmarke	V lese, vytesaný na balvanu Im Wald, in einem Felsblock eingemeißelt	Přímočaře až k hraničnímu znaku č. 28/14 Geradlinig bis zum Grenzzeichen Nr. 28/14		
28/14	C,DB	Kámen Stein	V lese Im Wald	Přímočaře až k hraničnímu znaku č. 28/15 Geradlinig bis zum Grenzzeichen Nr. 28/15		
28/15	C,DB	Kámen Stein	V lese Im Wald	Přímočaře až k hraničnímu znaku č. 28/16 Geradlinig bis zum Grenzzeichen Nr. 28/16		
28/16	C,DB	Kámen Stein	V lese Im Wald	Přímočaře až k hraničnímu znaku č. 28/17 Geradlinig bis zum Grenzzeichen Nr. 28/17		

ČESKO-NĚMECKÉ STÁTNÍ HRANICE
část Svobodný stát Bavorsko

TSCHECHISCH-DEUTSCHE STAATSGRENZE
Teil Freistaat Bayern

POPIS STÁTNÍCH HRANIC

BESCHREIBUNG DER STAATSGRENZE

Hraniční úsek
Grenzabschnitt X

List č.
Blatt Nr. 66

Hraniční znak Grenzzeichen				Průběh státních hranic Verlauf der Staatsgrenze	Hraniční mapa Grenzkarte	Poznámka
Číslo Nummer	Iniciály Initialen	Vyznačení Vermarkung	Poloha Lage		List č. Blatt Nr.	Bemerkung
1	2	3	4	5	6	7
28/17	C,DB	Kámen Stein	V lese Im Wald	Přímočaře až k hraničnímu znaku č. 28/18 Geradlinig bis zum Grenzzeichen Nr. 28/18	36	
28/18	C,DB	Kámen Stein	V lese, na okraji bažiny Im Wald, am Rand eines Sumpfes	Přímočaře až k hraničnímu znaku č. 28/19 Geradlinig bis zum Grenzzeichen Nr. 28/19		
28/19	C,DB	Kámen Stein	V lese, na okraji bažiny Im Wald, am Rand des Sumpfes	Přímočaře až k hraničnímu znaku č. 28/20 Geradlinig bis zum Grenzzeichen Nr. 28/20	36,37	
28/20	C,DB	Kámen Stein	V lese Im Wald	Přímočaře až k hraničnímu znaku č. 28/21 Geradlinig bis zum Grenzzeichen Nr. 28/21	37	
28/21	C,DB	Kámen Stein	V lese Im Wald	Přímočaře až k hraničnímu znaku č. 28/22 Geradlinig bis zum Grenzzeichen Nr. 28/22		
28/22	C,DB	Kámen Stein	V lese Im Wald	Přímočaře až k hraničnímu znaku č. 28/23 Geradlinig bis zum Grenzzeichen Nr. 28/23		
28/23	C,DB	Kámen Stein	V lese Im Wald	Přímočaře až k hraničnímu znaku č. 28/23/0/1 Geradlinig bis zum Grenzzeichen Nr. 28/23/0/1		

ČESKO-NĚMECKÉ STÁTNÍ HRANICE
část Svobodný stát Bavorsko

TSCHECHISCH-DEUTSCHE STAATSGRENZE
Teil Freistaat Bayern

POPIS STÁTNÍCH HRANIC

BESCHREIBUNG DER STAATSGRENZE

Hraniční úsek
Grenzabschnitt X

List č.
Blatt Nr. 67

Hraniční znak Grenzzeichen				Průběh státních hranic Verlauf der Staatsgrenze	Hraniční mapa Grenzkarte List č. Blatt Nr.	Poznámka Bemerkung
Číslo Nummer	Iniciály Initialen	Vyznačení Vermarkung	Poloha Lage			
1	2	3	4	5	6	7
28/23 / 0/1	C,D	Kámen Stein	V lese Im Wald	Přímočaře až k hraničnímu znaku č. 29 Geradlinig bis zum Grenzzeichen Nr. 29	37	
29	C,DB	Kámen Stein	V lese Im Wald	Přímočaře až k hraničnímu znaku č. 29/1 Geradlinig bis zum Grenzzeichen Nr. 29/1		
29/1	C,DB	Kámen Stein	V lese Im Wald	Přímočaře až k hraničnímu znaku č. 29/1/0/1 Geradlinig bis zum Grenzzeichen Nr. 29/1/0/1		
29/1 / 0/1	C,D	Kámen Stein	V lese Im Wald	Přímočaře až k hraničnímu znaku č. 29/2 Geradlinig bis zum Grenzzeichen Nr. 29/2		
29/2	C,DB	Kámen Stein	V lese Im Wald	Přímočaře až k hraničnímu znaku č. 29/2/0/1 Geradlinig bis zum Grenzzeichen Nr. 29/2/0/1		
29/2 / 0/1	C,D	Kámen Stein	V lese Im Wald	Přímočaře až k hraničnímu znaku č. 29/3 Geradlinig bis zum Grenzzeichen Nr. 29/3		
29/3	C,DB	Kámen Stein	V lese Im Wald	Přímočaře až k hraničnímu znaku č. 29/3/0/1 Geradlinig bis zum Grenzzeichen Nr. 29/3/0/1		

ČESKO-NĚMECKÉ STÁTNÍ HRANICE
část Svobodný stát Bavorsko

TSCHECHISCH-DEUTSCHE STAATSGRENZE
Teil Freistaat Bayern

POPIS STÁTNÍCH HRANIC

BESCHREIBUNG DER STAATSGRENZE

Hraniční úsek
Grenzabschnitt X

List č.
Blatt Nr. 68

Hraniční znak Grenzzeichen				Průběh státních hranic Verlauf der Staatsgrenze	Hraniční mapa Grenzkarte List č. Blatt Nr.	Poznámka Bemerkung
Číslo Nummer	Iniciály Initialen	Vyznačení Vermarkung	Poloha Lage			
1	2	3	4	5	6	7
29/3/0/1	C,D	Kámen Stein	V lese Im Wald	Přímočaře až k hraničnímu znaku č. 29/4 Geradlinig bis zum Grenzzeichen Nr. 29/4	37	
29/4	C,DB	Kámen Stein	V lese Im Wald	Přímočaře až k hraničnímu znaku č. 29/4/0/1 Geradlinig bis zum Grenzzeichen Nr. 29/4/0/1		
29/4/0/1	C,D	Kámen Stein	V lese Im Wald	Přímočaře až k hraničnímu znaku č. 29/5 Geradlinig bis zum Grenzzeichen Nr. 29/5		
29/5	C,DB	Kámen Stein	V lese Im Wald	Přímočaře až k hraničnímu znaku č. 29/6 Geradlinig bis zum Grenzzeichen Nr. 29/6		
29/6	C,DB	Znak na skále Felsmarke	V lese, vytesaný na balvanu Im Wald, in einem Felsblock eingemeißelt	Přímočaře až k hraničnímu znaku č. 29/7 Geradlinig bis zum Grenzzeichen Nr. 29/7		
29/7	C,DB	Kámen Stein	V lese Im Wald	Přímočaře až k hraničnímu znaku č. 29/7/0/1 Geradlinig bis zum Grenzzeichen Nr. 29/7/0/1		
29/7/0/1	C,D	Kámen Stein	V lese Im Wald	Přímočaře až k hraničnímu znaku č. 29/8 Geradlinig bis zum Grenzzeichen Nr. 29/8	37,38	

ČESKO-NĚMECKÉ STÁTNÍ HRANICE
část Svobodný stát Bavorsko

TSCHECHISCH-DEUTSCHE STAATSGRENZE
Teil Freistaat Bayern

POPIS STÁTNÍCH HRANIC

BESCHREIBUNG DER STAATSGRENZE

Hraniční úsek / Grenzabschnitt: X

List č. / Blatt Nr.: 69

Hraniční znak Grenzzeichen				Průběh státních hranic Verlauf der Staatsgrenze	Hraniční mapa Grenzkarte List č. Blatt Nr.	Poznámka Bemerkung
Číslo Nummer	Iniciály Initialen	Vyznačení Vermarkung	Poloha Lage			
1	2	3	4	5	6	7
29/8	C,DB	Kámen Stein	V lese Im Wald	Přímočaře až k hraničnímu znaku č. 29/9 Geradlinig bis zum Grenzzeichen Nr. 29/9	37,38	
29/9	C,DB	Kámen Stein	V lese Im Wald	Přímočaře až k hraničnímu znaku č. 29/10 Geradlinig bis zum Grenzzeichen Nr. 29/10	38	
29/10	C,DB	Kámen Stein	V lese Im Wald	Přímočaře až k hraničnímu znaku č. 29/10/0/1 Geradlinig bis zum Grenzzeichen Nr. 29/10/0/1		
29/10/0/1	C,D	Kámen Stein	V lese Im Wald	Přímočaře až k hraničnímu znaku č. 29/11 Geradlinig bis zum Grenzzeichen Nr. 29/11		
29/11	C,DB	Kámen Stein	V lese Im Wald	Přímočaře až k hraničnímu znaku č. 29/12 Geradlinig bis zum Grenzzeichen Nr. 29/12		
29/12	C,DB	Kámen Stein	V lese Im Wald	Přímočaře až k hraničnímu znaku č. 29/12/0/1 Geradlinig bis zum Grenzzeichen Nr. 29/12/0/1		
29/12/0/1	C,D	Kámen Stein	V lese Im Wald	Přímočaře až k hraničnímu znaku č. 30 Geradlinig bis zum Grenzzeichen Nr. 30		

ČESKO-NĚMECKÉ STÁTNÍ HRANICE
část Svobodný stát Bavorsko

TSCHECHISCH-DEUTSCHE STAATSGRENZE
Teil Freistaat Bayern

POPIS STÁTNÍCH HRANIC

BESCHREIBUNG DER STAATSGRENZE

Hraniční úsek
Grenzabschnitt X

List č.
Blatt Nr. 70

Hraniční znak Grenzzeichen				Průběh státních hranic Verlauf der Staatsgrenze	Hraniční mapa Grenzkarte List č. Blatt Nr.	Poznámka Bemerkung
Číslo Nummer	Iniciály Initialen	Vyznačení Vermarkung	Poloha Lage			
1	2	3	4	5	6	7
30	C,DB	Kámen Stein	V lese Im Wald	Přímočaře až k hraničnímu znaku č. 30/1 Geradlinig bis zum Grenzzeichen Nr. 30/1	38	
30/1	C,DB	Kámen Stein	V lese Im Wald	Přímočaře až k hraničnímu znaku č. 30/2 Geradlinig bis zum Grenzzeichen Nr. 30/2		
30/2	C,DB	Kámen Stein	V lese Im Wald	Přímočaře až k hraničnímu znaku č. 30/3 Geradlinig bis zum Grenzzeichen Nr. 30/3		
30/3	C,DB	Kámen Stein	V lese Im Wald	Přímočaře až k hraničnímu znaku č. 30/3/0/1 Geradlinig bis zum Grenzzeichen Nr. 30/3/0/1		
30/3/0/1	C,D	Kámen Stein	V lese Im Wald	Přímočaře až k hraničnímu znaku č. 30/4 Geradlinig bis zum Grenzzeichen Nr. 30/4		
30/4	C,DB	Kámen Stein	V lese Im Wald	Přímočaře až k hraničnímu znaku č. 30/5 Geradlinig bis zum Grenzzeichen Nr. 30/5		
30/5	C,DB	Kámen Stein	V lese Im Wald	Přímočaře až k hraničnímu znaku č. 30/6 Geradlinig bis zum Grenzzeichen Nr. 30/6		

ČESKO-NĚMECKÉ STÁTNÍ HRANICE
část Svobodný stát Bavorsko

TSCHECHISCH-DEUTSCHE STAATSGRENZE
Teil Freistaat Bayern

POPIS STÁTNÍCH HRANIC

BESCHREIBUNG DER STAATSGRENZE

Hraniční úsek / Grenzabschnitt: X

List č. / Blatt Nr.: 71

Hraniční znak Grenzzeichen				Průběh státních hranic Verlauf der Staatsgrenze	Hraniční mapa Grenzkarte List č. Blatt Nr.	Poznámka Bemerkung
Číslo Nummer	Iniciály Initialen	Vyznačení Vermarkung	Poloha Lage			
1	2	3	4	5	6	7
30/6	C,DB	Kámen Stein	V lese Im Wald	Přímočaře až k hraničnímu znaku č. 30/6/0/1 Geradlinig bis zum Grenzzeichen Nr. 30/6/0/1		
30/6/0/1	C,D	Kámen Stein	V lese Im Wald	Přímočaře až k hraničnímu znaku č. 30/7 Geradlinig bis zum Grenzzeichen Nr. 30/7	38	
30/7	C,DB	Kámen Stein	V lese Im Wald	Přímočaře až k hraničnímu znaku č. 30/8 Geradlinig bis zum Grenzzeichen Nr. 30/8		
30/8	C,DB	Kámen Stein	V lese Im Wald	Přímočaře až k hraničnímu znaku č. 30/9 Geradlinig bis zum Grenzzeichen Nr. 30/9		
30/9	C,DB	Kámen Stein	V lese Im Wald	Přímočaře až k hraničnímu znaku č. 30/9/0/1 Geradlinig bis zum Grenzzeichen Nr. 30/9/0/1	38,39	
30/9/0/1	C,D	Kámen Stein	V lese Im Wald	Přímočaře až k hraničnímu znaku č. 30/10 Geradlinig bis zum Grenzzeichen Nr. 30/10	39	
30/10	C,DB	Kámen Stein	V lese Im Wald	Přímočaře až k hraničnímu znaku č. 30/11 Geradlinig bis zum Grenzzeichen Nr. 30/11		

ČESKO-NĚMECKÉ STÁTNÍ HRANICE
část Svobodný stát Bavorsko

TSCHECHISCH-DEUTSCHE STAATSGRENZE
Teil Freistaat Bayern

POPIS STÁTNÍCH HRANIC

BESCHREIBUNG DER STAATSGRENZE

Hraniční úsek
Grenzabschnitt X

List č.
Blatt Nr. 72

Hraniční znak Grenzzeichen				Průběh státních hranic Verlauf der Staatsgrenze	Hraniční mapa Grenzkarte List č. Blatt Nr.	Poznámka Bemerkung
Číslo Nummer	Iniciály Initialen	Vyznačení Vermarkung	Poloha Lage			
1	2	3	4	5	6	7
30/11	C,DB	Znak na skále Felsmarke	V lese, vytesaný na balvanu Im Wald, in einem Felsblock eingemeißelt	Přímočaře, až k hraničnímu znaku č. 30/12 Geradlinig bis zum Grenzzeichen Nr. 30/12	39	Státní hranice probíhají východním směrem do svahu Die Staatsgrenze verläuft steigend in östlicher Richtung
30/12	C,DB	Kámen Stein	V lese Im Wald	Přímočaře až k hraničnímu znaku č. 30/13 Geradlinig bis zum Grenzzeichen Nr. 30/13		
30/13	C,DB	Kámen Stein	V lese Im Wald	Přímočaře až k hraničnímu znaku č. 30/13/0/1 Geradlinig bis zum Grenzzeichen Nr. 30/13/0/1		
30/13 / 0/1	C,D	Kámen Stein	V lese Im Wald	Přímočaře až k hraničnímu znaku č. 30/14 Geradlinig bis zum Grenzzeichen Nr. 30/14		
30/14	C,DB	Kámen Stein	V lese Im Wald	Přímočaře až k hraničnímu znaku č. 30/15 Geradlinig bis zum Grenzzeichen Nr. 30/15		
30/15	C,DB	Kámen Stein	V lese Im Wald	Přímočaře až k hraničnímu znaku č. 30/16 Geradlinig bis zum Grenzzeichen Nr. 30/16		
30/16	C,DB	Kámen Stein	V lese Im Wald	Přímočaře až k hraničnímu znaku č. 30/17 Geradlinig bis zum Grenzzeichen Nr. 30/17		

ČESKO-NĚMECKÉ STÁTNÍ HRANICE
část Svobodný stát Bavorsko

TSCHECHISCH-DEUTSCHE STAATSGRENZE
Teil Freistaat Bayern

POPIS STÁTNÍCH HRANIC

BESCHREIBUNG DER STAATSGRENZE

Hraniční úsek
Grenzabschnitt X

List č.
Blatt Nr. 73

Hraniční znak Grenzzeichen				Průběh státních hranic Verlauf der Staatsgrenze	Hraniční mapa Grenzkarte List č. Blatt Nr.	Poznámka Bemerkung
Číslo Nummer	Iniciály Initialen	Vyznačení Vermarkung	Poloha Lage			
1	2	3	4	5	6	7
30/17	C,DB	Kámen Stein	V lese Im Wald	Přímočaře až k hraničnímu znaku č. 30/18 Geradlinig bis zum Grenzzeichen Nr. 30/18	39	
30/18	C,DB	Kámen Stein	V lese Im Wald	Přímočaře až k hraničnímu znaku č. 30/18/0/1 Geradlinig bis zum Grenzzeichen Nr. 30/18/0/1		
30/18 / 0/1	C,D	Kámen Stein	V lese Im Wald	Přímočaře až k hraničnímu znaku č. XI/1 Geradlinig bis zum Grenzzeichen Nr. XI/1		

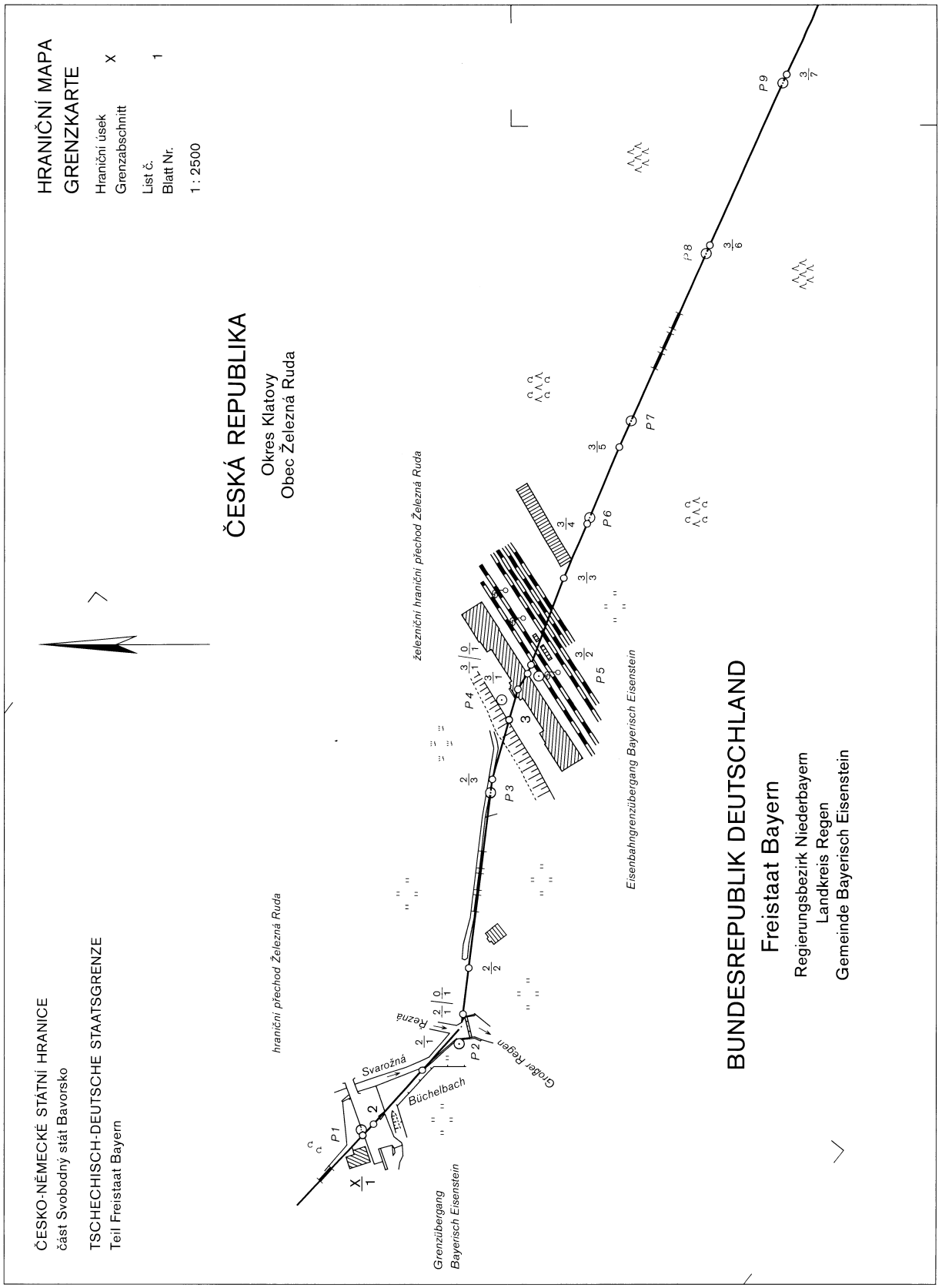
HRANIČNÍ MAPA
GRENZKARTE
Hraniční úsek
Grenzabschnitt
X
List č.
Blatt Nr.
1
1 : 2500
ČESKÁ REPUBLIKA
Okres Klatovy
Obec Železná Ruda
BUNDESREPUBLIK DEUTSCHLAND
Freistaat Bayern
Regierungsbezirk Niederbayern
Landkreis Regen
Gemeinde Bayerisch Eisenstein
ČESKO-NĚMECKÉ STÁTNÍ HRANICE
část Svobodný stát Bavorsko
TSCHECHISCH-DEUTSCHE STAATSGRENZE
Teil Freistaat Bayern
hraniční přechod Železná Ruda
železniční hraniční přechod Železná Ruda
Eisenbahngrenzübergang Bayerisch Eisenstein
Grenzübergang
Bayerisch Eisenstein
Svarožná
Řezná
Büchelbach
Große Regen
P 1
P 2
P 3
P 4
P 5
P 6
P 7
P 8
P 9

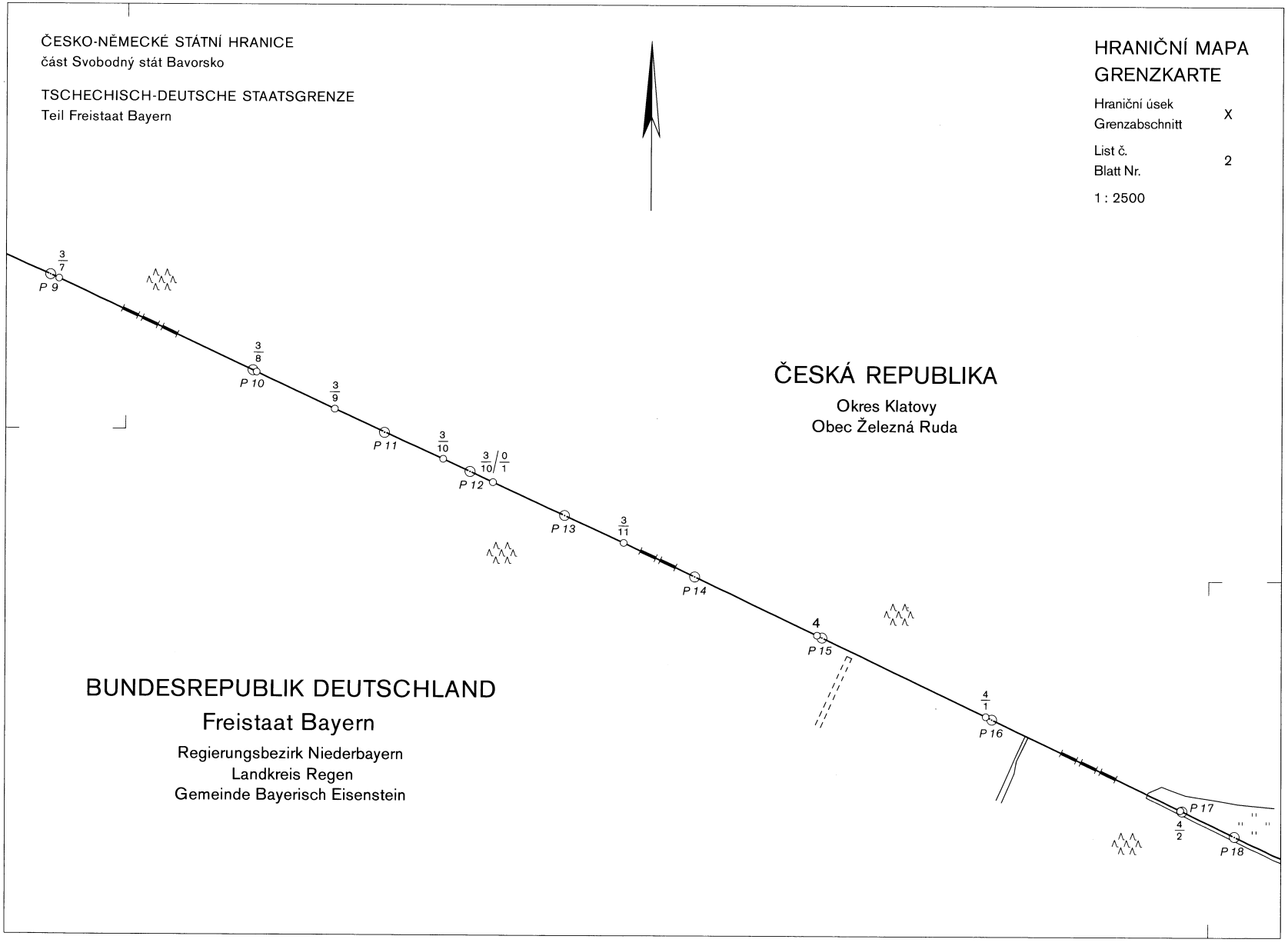
ČESKO-NĚMECKÉ STÁTNÍ HRANICE
část Svobodný stát Bavorsko
TSCHECHISCH-DEUTSCHE STAATSGRENZE
Teil Freistaat Bayern
HRANIČNÍ MAPA
GRENZKARTE
Hraniční úsek
Grenzabschnitt
X
List č.
Blatt Nr.
2
1 : 2500
ČESKÁ REPUBLIKA
Okres Klatovy
Obec Železná Ruda
BUNDESREPUBLIK DEUTSCHLAND
Freistaat Bayern
Regierungsbezirk Niederbayern
Landkreis Regen
Gemeinde Bayerisch Eisenstein
P 9
P 10
P 11
P 12
P 13
P 14
P 15
P 16
P 17
P 18

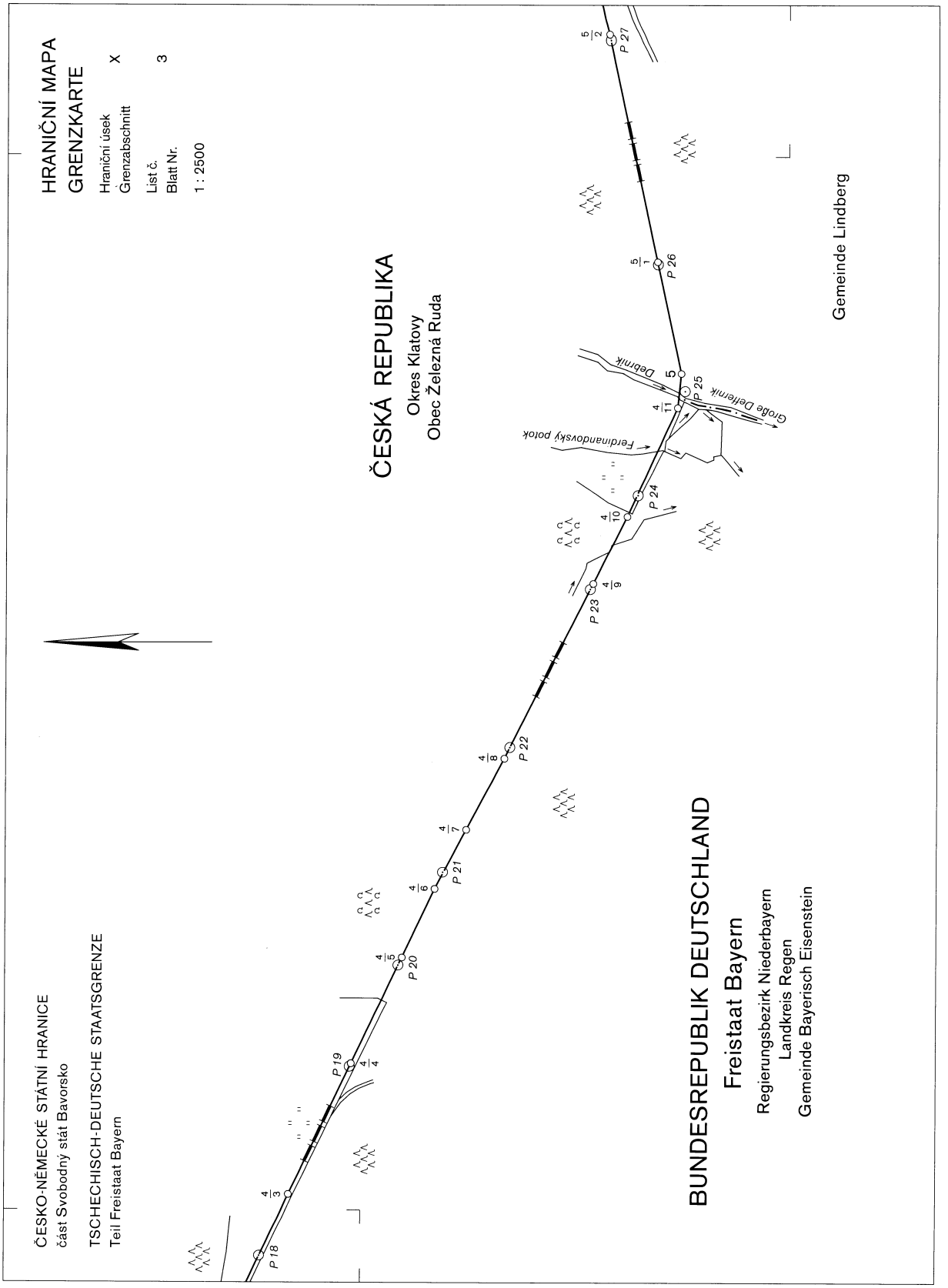
HRANIČNÍ MAPA
GRENZKARTE
Hraniční úsek
Grenzabschnitt X
List č.
Blatt Nr. 3
1 : 2500
ČESKO-NĚMECKÉ STÁTNÍ HRANICE
část Svobodný stát Bavorsko
TSCHECHISCH-DEUTSCHE STAATSGRENZE
Teil Freistaat Bayern
ČESKÁ REPUBLIKA
Okres Klatovy
Obec Železná Ruda
BUNDESREPUBLIK DEUTSCHLAND
Freistaat Bayern
Regierungsbezirk Niederbayern
Landkreis Regen
Gemeinde Bayerisch Eisenstein
Gemeinde Lindberg
P 18
P 19
P 20
P 21
P 22
P 23
P 24
P 25
P 26
P 27
Debrník
Ferdinandovský potok
Große Deffernik

ČESKO-NĚMECKÉ STÁTNÍ HRANICE
část Svobodný stát Bavorsko

TSCHECHISCH-DEUTSCHE STAATSGRENZE
Teil Freistaat Bayern

HRANIČNÍ MAPA
GRENZKARTE

Hraniční úsek / Grenzabschnitt: X

List č. / Blatt Nr.: 4

1 : 2500



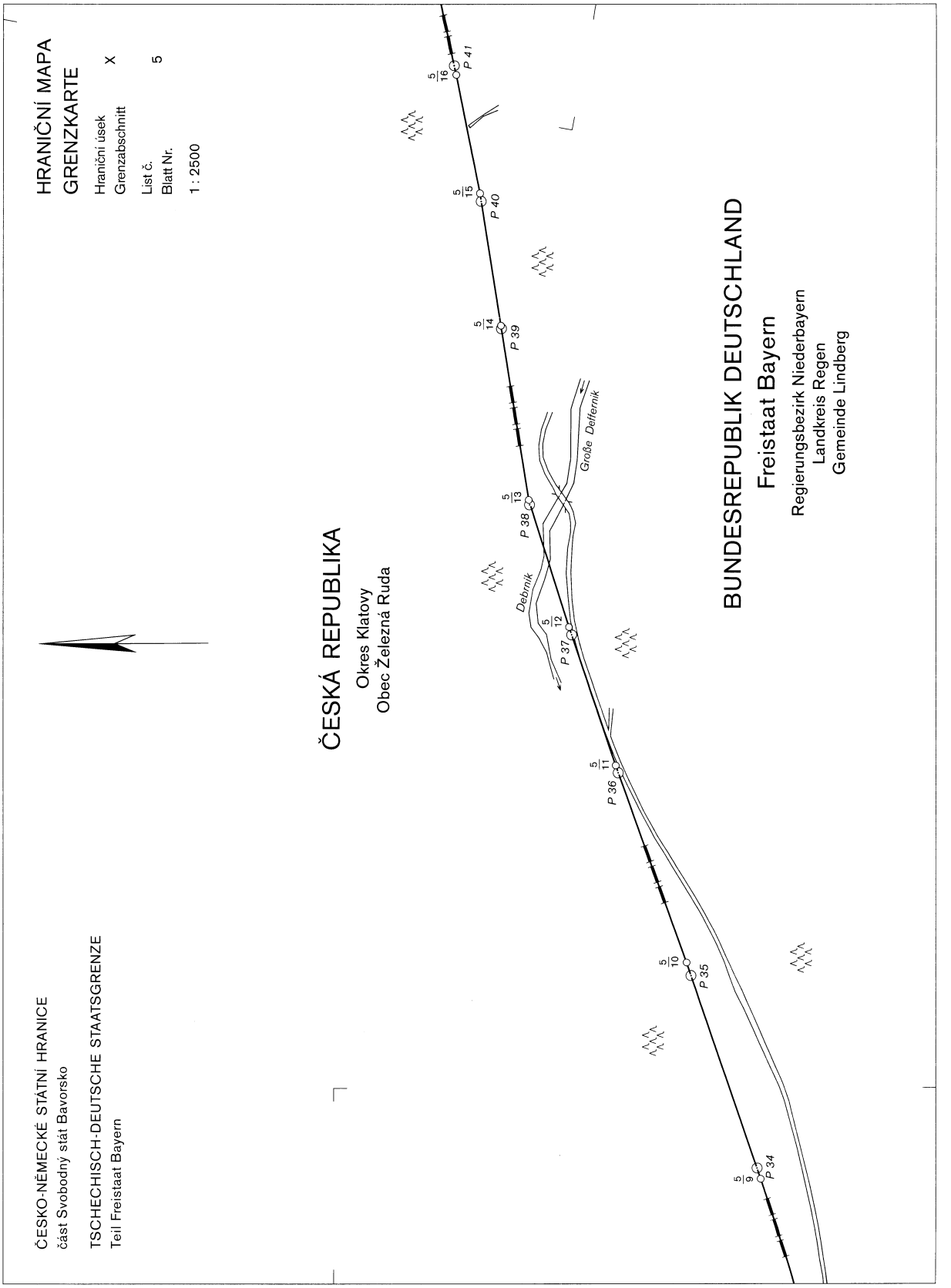
ČESKO-NĚMECKÉ STÁTNÍ HRANICE
část Svobodný stát Bavorsko
TSCHECHISCH-DEUTSCHE STAATSGRENZE
Teil Freistaat Bayern
HRANIČNÍ MAPA
GRENZKARTE
Hraniční úsek X
Grenzabschnitt
List č. 5
Blatt Nr.
1 : 2500
ČESKÁ REPUBLIKA
Okres Klatovy
Obec Železná Ruda
BUNDESREPUBLIK DEUTSCHLAND
Freistaat Bayern
Regierungsbezirk Niederbayern
Landkreis Regen
Gemeinde Lindberg
Debrník
Große Deffernik
P 34
P 35
P 36
P 37
P 38
P 39
P 40
P 41


ČESKO-NĚMECKÉ STÁTNÍ HRANICE
část Svobodný stát Bavorsko
TSCHECHISCH-DEUTSCHE STAATSGRENZE
Teil Freistaat Bayern
HRANIČNÍ MAPA
GRENZKARTE
Hraniční úsek
Grenzabschnitt
X
List č.
Blatt Nr.
6
1 : 2500
ČESKÁ REPUBLIKA
Okres Klatovy
Obec Železná Ruda
BUNDESREPUBLIK DEUTSCHLAND
Freistaat Bayern
Regierungsbezirk Niederbayern
Landkreis Regen
Gemeinde Lindberg
Mezní potok
Auschüttenbach
P 41
P 42
P 43
P 44
P 45
P 46
P 47
P 48
P 49
P 50
P 51
P 52
5/16
6
6/1
6/2
6/3
6/4
6/5
6/6
6/7
6/8
6/9

ČESKO-NĚMECKÉ STÁTNÍ HRANICE
část Svobodný stát Bavorsko

TSCHECHISCH-DEUTSCHE STAATSGRENZE
Teil Freistaat Bayern

HRANIČNÍ MAPA
GRENZKARTE

Hraniční úsek
Grenzabschnitt X

List č.
Blatt Nr. 7

1 : 2500



ČESKO-NĚMECKÉ STÁTNÍ HRANICE
část Svobodný stát Bavorsko

TSCHECHISCH-DEUTSCHE STAATSGRENZE
Teil Freistaat Bayern

HRANIČNÍ MAPA
GRENZKARTE

Hraniční úsek
Grenzabschnitt X

List č.
Blatt Nr. 8

1 : 2500



ČESKO-NĚMECKÉ STÁTNÍ HRANICE
část Svobodný stát Bavorsko

TSCHECHISCH-DEUTSCHE STAATSGRENZE
Teil Freistaat Bayern

HRANIČNÍ MAPA
GRENZKARTE

Hraniční úsek
Grenzabschnitt X

List č.
Blatt Nr. 9

1 : 2500

ČESKÁ REPUBLIKA

Okres Klatovy
Obec Železná Ruda

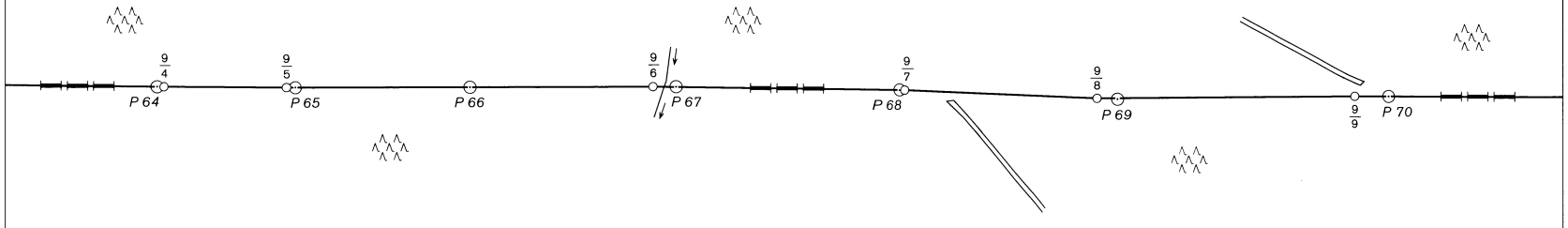

BUNDESREPUBLIK DEUTSCHLAND

Freistaat Bayern

Regierungsbezirk Niederbayern
Landkreis Regen
Gemeinde Lindberg

ČESKO-NĚMECKÉ STÁTNÍ HRANICE
část Svobodný stát Bavorsko

TSCHECHISCH-DEUTSCHE STAATSGRENZE
Teil Freistaat Bayern

HRANIČNÍ MAPA
GRENZKARTE

Hraniční úsek
Grenzabschnitt X

List č.
Blatt Nr. 10

1 : 2500

ČESKÁ REPUBLIKA

Okres Klatovy
Obec Železná Ruda

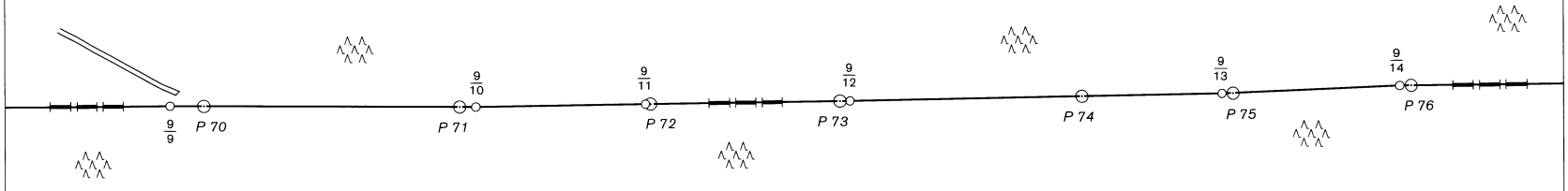

BUNDESREPUBLIK DEUTSCHLAND

Freistaat Bayern

Regierungsbezirk Niederbayern
Landkreis Regen
Gemeinde Lindberg

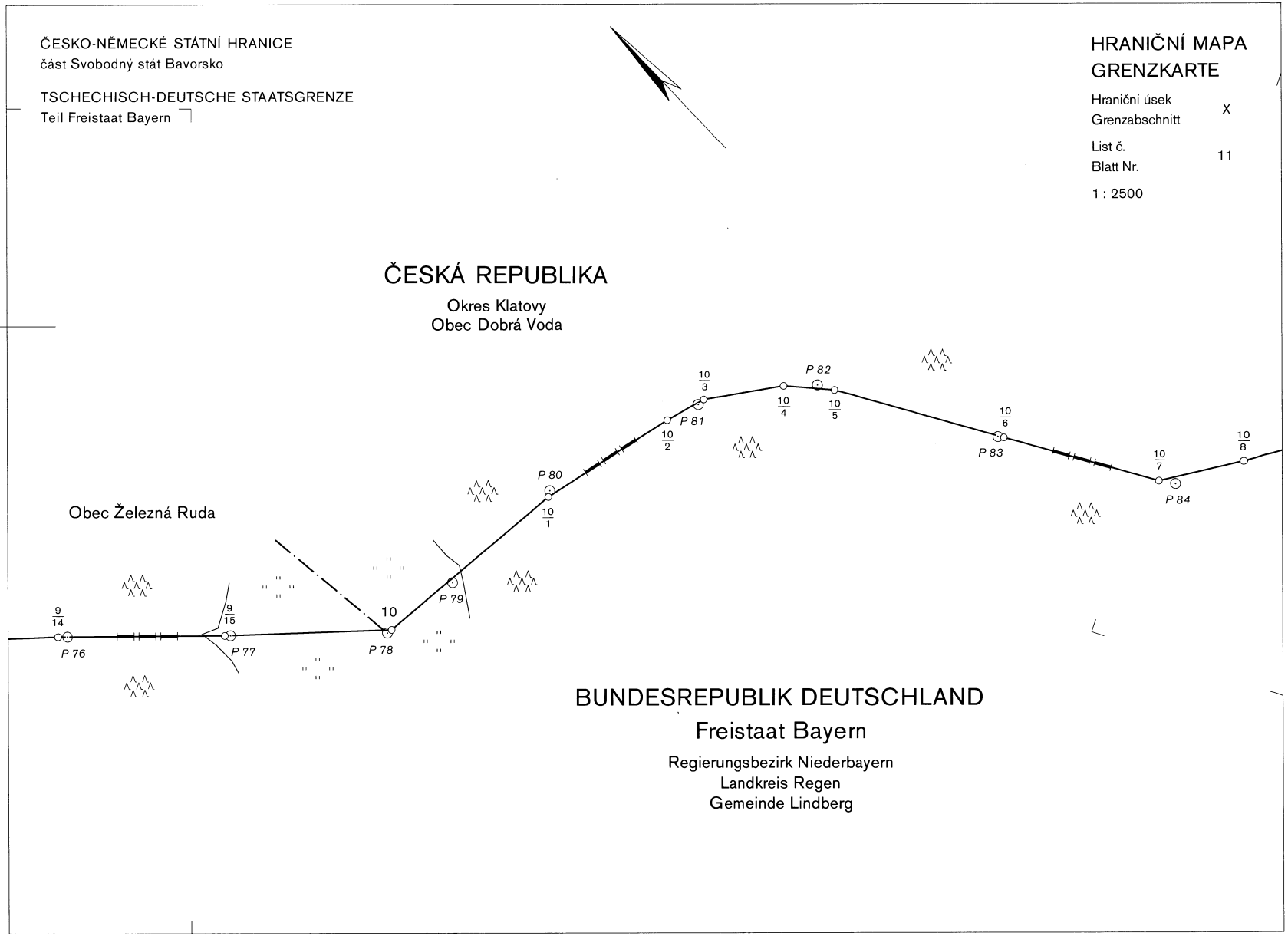
ČESKO-NĚMECKÉ STÁTNÍ HRANICE
část Svobodný stát Bavorsko
TSCHECHISCH-DEUTSCHE STAATSGRENZE
Teil Freistaat Bayern
HRANIČNÍ MAPA
GRENZKARTE
Hraniční úsek
Grenzabschnitt
X
List č.
Blatt Nr.
11
1 : 2500
ČESKÁ REPUBLIKA
Okres Klatovy
Obec Dobrá Voda
Obec Železná Ruda
P 76
P 77
P 78
P 79
P 80
P 81
P 82
P 83
P 84
9/14
9/15
10
10/1
10/2
10/3
10/4
10/5
10/6
10/7
10/8
BUNDESREPUBLIK DEUTSCHLAND
Freistaat Bayern
Regierungsbezirk Niederbayern
Landkreis Regen
Gemeinde Lindberg

ČESKO-NĚMECKÉ STÁTNÍ HRANICE
část Svobodný stát Bavorsko

TSCHECHISCH-DEUTSCHE STAATSGRENZE
Teil Freistaat Bayern

HRANIČNÍ MAPA
GRENZKARTE

Hraniční úsek / Grenzabschnitt: X

List č. / Blatt Nr.: 12

1 : 2500

ČESKÁ REPUBLIKA

Okres Klatovy
Obec Dobrá Voda

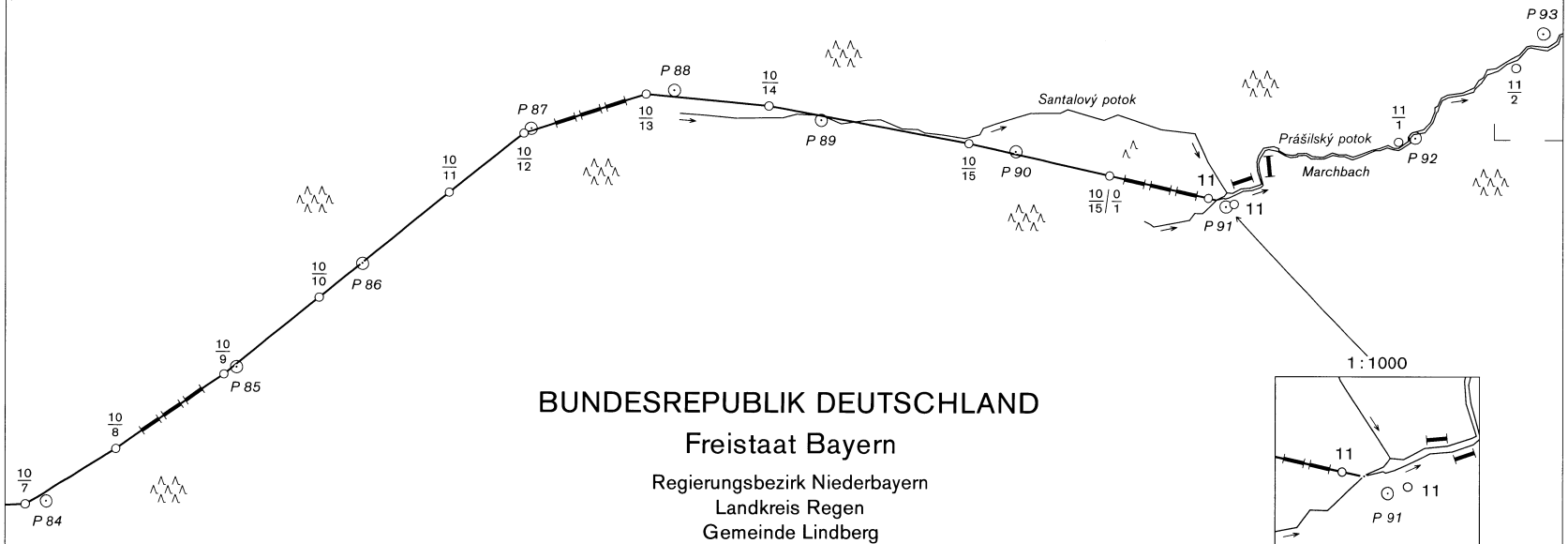

BUNDESREPUBLIK DEUTSCHLAND

Freistaat Bayern

Regierungsbezirk Niederbayern
Landkreis Regen
Gemeinde Lindberg

1 : 1000


ČESKO-NĚMECKÉ STÁTNÍ HRANICE
část Svobodný stát Bavorsko
TSCHECHISCH-DEUTSCHE STAATSGRENZE
Teil Freistaat Bayern
HRANIČNÍ MAPA
GRENZKARTE
Hraniční úsek
Grenzabschnitt
X
List č.
Blatt Nr.
13
1 : 2500
ČESKÁ REPUBLIKA
Okres Klatovy
Obec Dobrá Voda
BUNDESREPUBLIK DEUTSCHLAND
Freistaat Bayern
Regierungsbezirk Niederbayern
Landkreis Regen
Gemeinde Lindberg
Prášilský potok
Marchbach
P 93
P 94
P 95
P 96
P 97
P 98
P 99
P 100
P 101
P 102
P 103
11/2
11/3
11/4
11/5
11/6
11/7
11/8
11/9
11/10
11/11
11/12
11/13

ČESKO-NĚMECKÉ STÁTNÍ HRANICE
část Svobodný stát Bavorsko

TSCHECHISCH-DEUTSCHE STAATSGRENZE
Teil Freistaat Bayern

HRANIČNÍ MAPA
GRENZKARTE

Hraniční úsek
Grenzabschnitt X

List č.
Blatt Nr. 14

1 : 2500



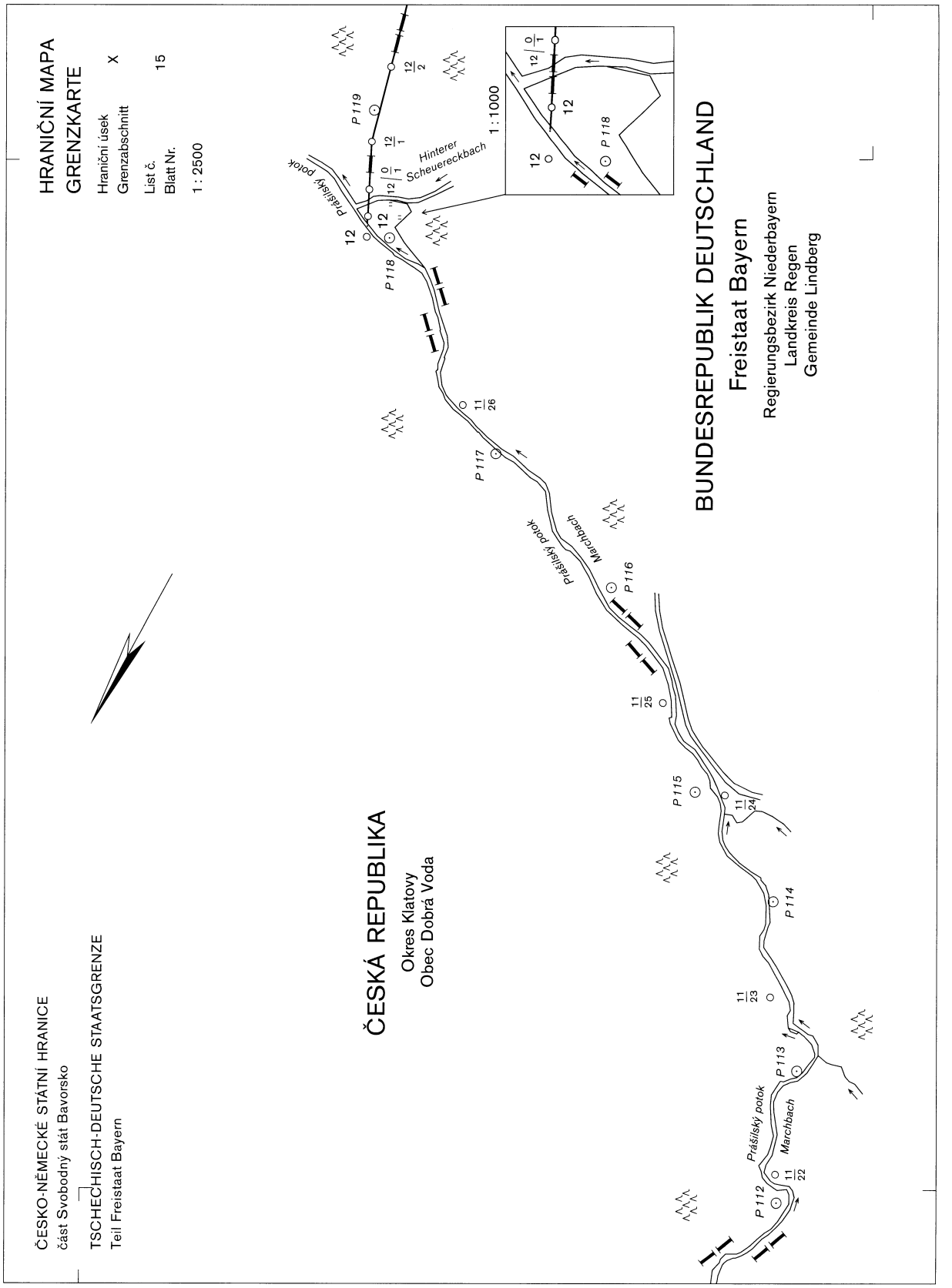
HRANIČNÍ MAPA
GRENZKARTE
Hraniční úsek X
Grenzabschnitt
List č. 15
Blatt Nr.
1 : 2500
ČESKO-NĚMECKÉ STÁTNÍ HRANICE
část Svobodný stát Bavorsko
TSCHECHISCH-DEUTSCHE STAATSGRENZE
Teil Freistaat Bayern
ČESKÁ REPUBLIKA
Okres Klatovy
Obec Dobrá Voda
BUNDESREPUBLIK DEUTSCHLAND
Freistaat Bayern
Regierungsbezirk Niederbayern
Landkreis Regen
Gemeinde Lindberg
P 112
P 113
P 114
P 115
P 116
P 117
P 118
P 119
Prášilský potok
Marchbach
Hinterer Scheuereckbach
1 : 1000

ČESKO-NĚMECKÉ STÁTNÍ HRANICE
část Svobodný stát Bavorsko

TSCHECHISCH-DEUTSCHE STAATSGRENZE
Teil Freistaat Bayern

HRANIČNÍ MAPA
GRENZKARTE

Hraniční úsek
Grenzabschnitt X

List č.
Blatt Nr. 16

1 : 2500

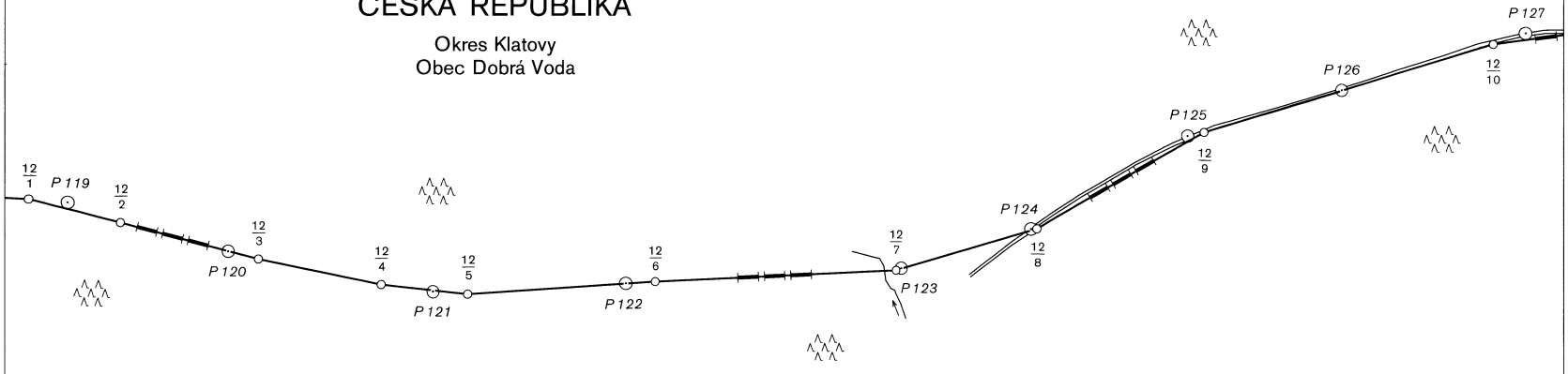

BUNDESREPUBLIK DEUTSCHLAND
Freistaat Bayern
Regierungsbezirk Niederbayern
Landkreis Regen
Gemeinde Lindberg

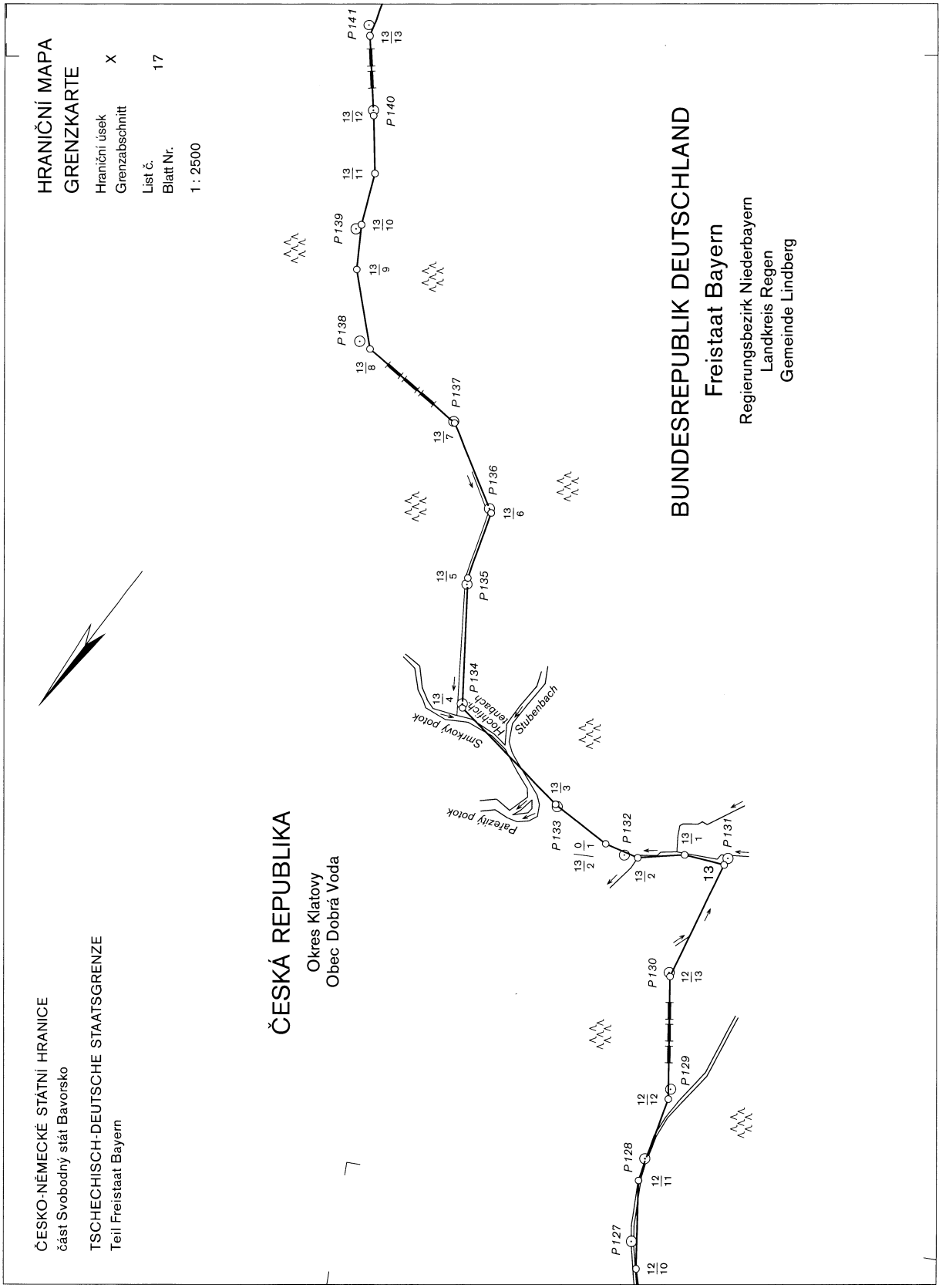
HRANIČNÍ MAPA
GRENZKARTE
Hraniční úsek
Grenzabschnitt X
List č.
Blatt Nr. 17
1 : 2500
ČESKO-NĚMECKÉ STÁTNÍ HRANICE
část Svobodný stát Bavorsko
TSCHECHISCH-DEUTSCHE STAATSGRENZE
Teil Freistaat Bayern
ČESKÁ REPUBLIKA
Okres Klatovy
Obec Dobrá Voda
BUNDESREPUBLIK DEUTSCHLAND
Freistaat Bayern
Regierungsbezirk Niederbayern
Landkreis Regen
Gemeinde Lindberg
Smrkový potok
Hochfichtenbach
Stubenbach
Pařezitý potok
P127
P128
P129
P130
P131
P132
P133
P134
P135
P136
P137
P138
P139
P140
P141

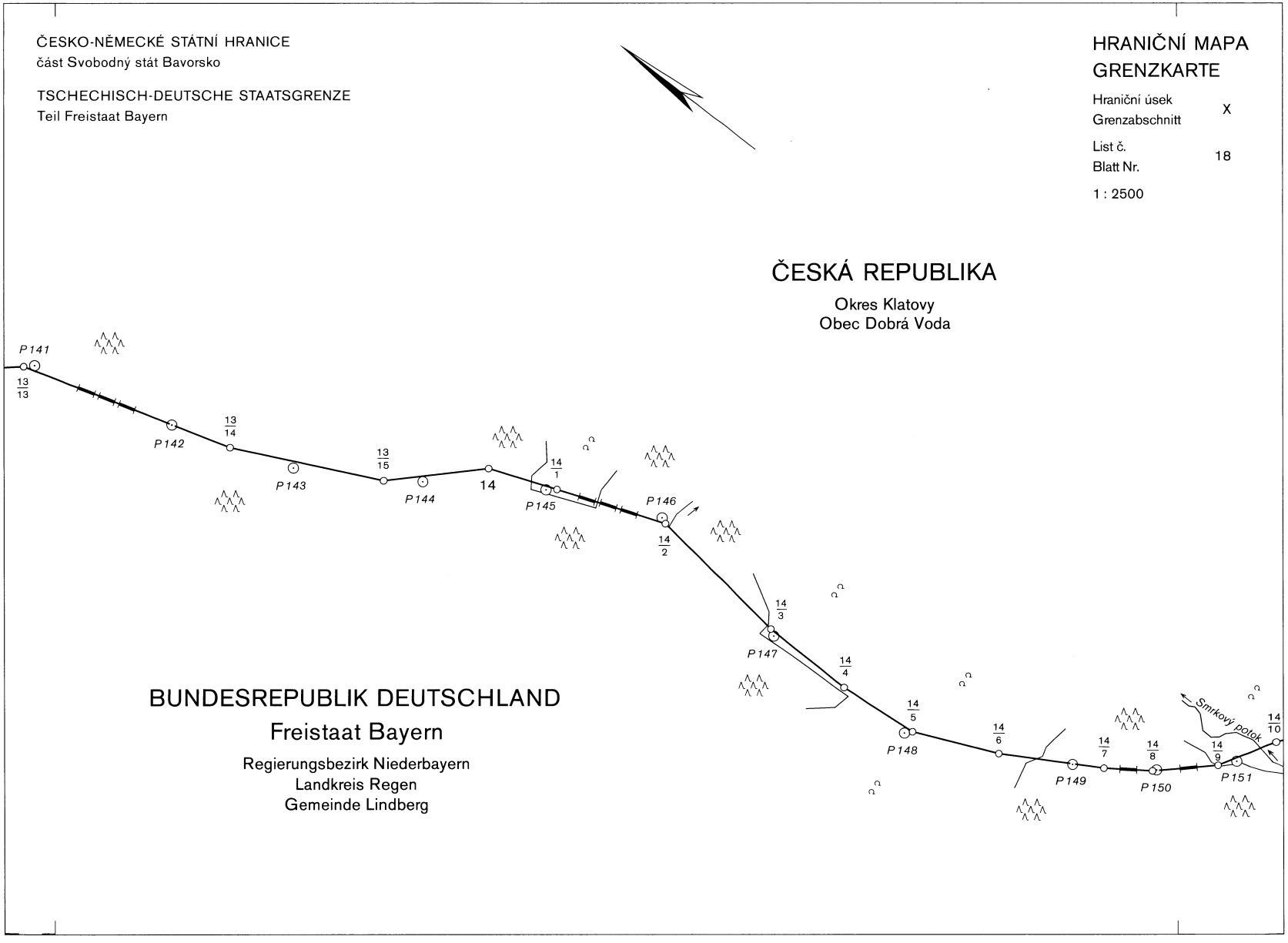
ČESKO-NĚMECKÉ STÁTNÍ HRANICE
část Svobodný stát Bavorsko
TSCHECHISCH-DEUTSCHE STAATSGRENZE
Teil Freistaat Bayern
HRANIČNÍ MAPA
GRENZKARTE
Hraniční úsek
Grenzabschnitt
X
List č.
Blatt Nr.
18
1 : 2500
ČESKÁ REPUBLIKA
Okres Klatovy
Obec Dobrá Voda
BUNDESREPUBLIK DEUTSCHLAND
Freistaat Bayern
Regierungsbezirk Niederbayern
Landkreis Regen
Gemeinde Lindberg
P141
P142
P143
P144
P145
P146
P147
P148
P149
P150
P151
14
Smrkový potok

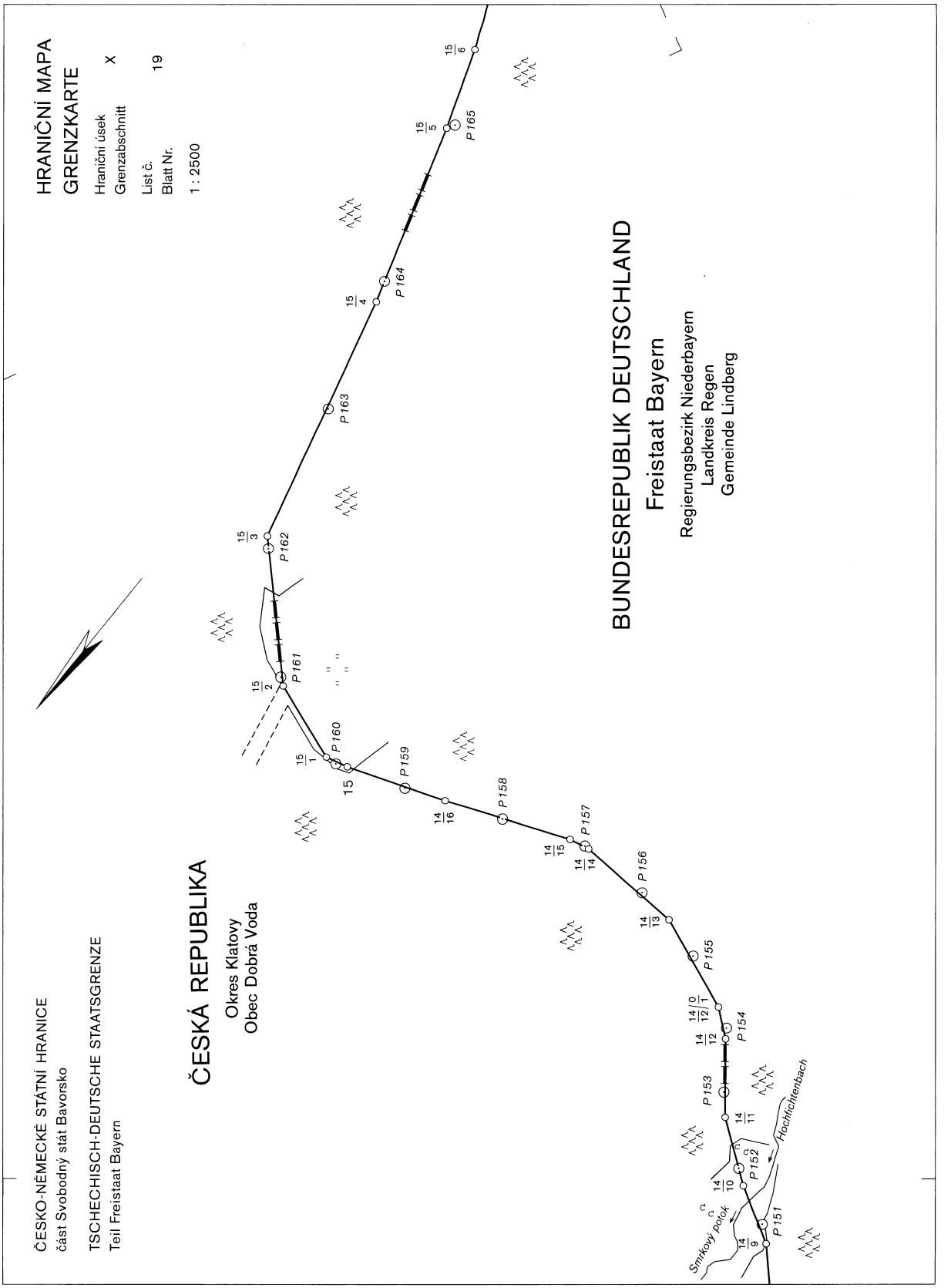
HRANIČNÍ MAPA
GRENZKARTE
Hraniční úsek X
Grenzabschnitt
List č. 19
Blatt Nr.
1 : 2500
ČESKO-NĚMECKÉ STÁTNÍ HRANICE
část Svobodný stát Bavorsko
TSCHECHISCH-DEUTSCHE STAATSGRENZE
Teil Freistaat Bayern
ČESKÁ REPUBLIKA
Okres Klatovy
Obec Dobrá Voda
BUNDESREPUBLIK DEUTSCHLAND
Freistaat Bayern
Regierungsbezirk Niederbayern
Landkreis Regen
Gemeinde Lindberg
P151
P152
P153
P154
P155
P156
P157
P158
P159
P160
P161
P162
P163
P164
P165
Smrkový potok
Hochfichtenbach

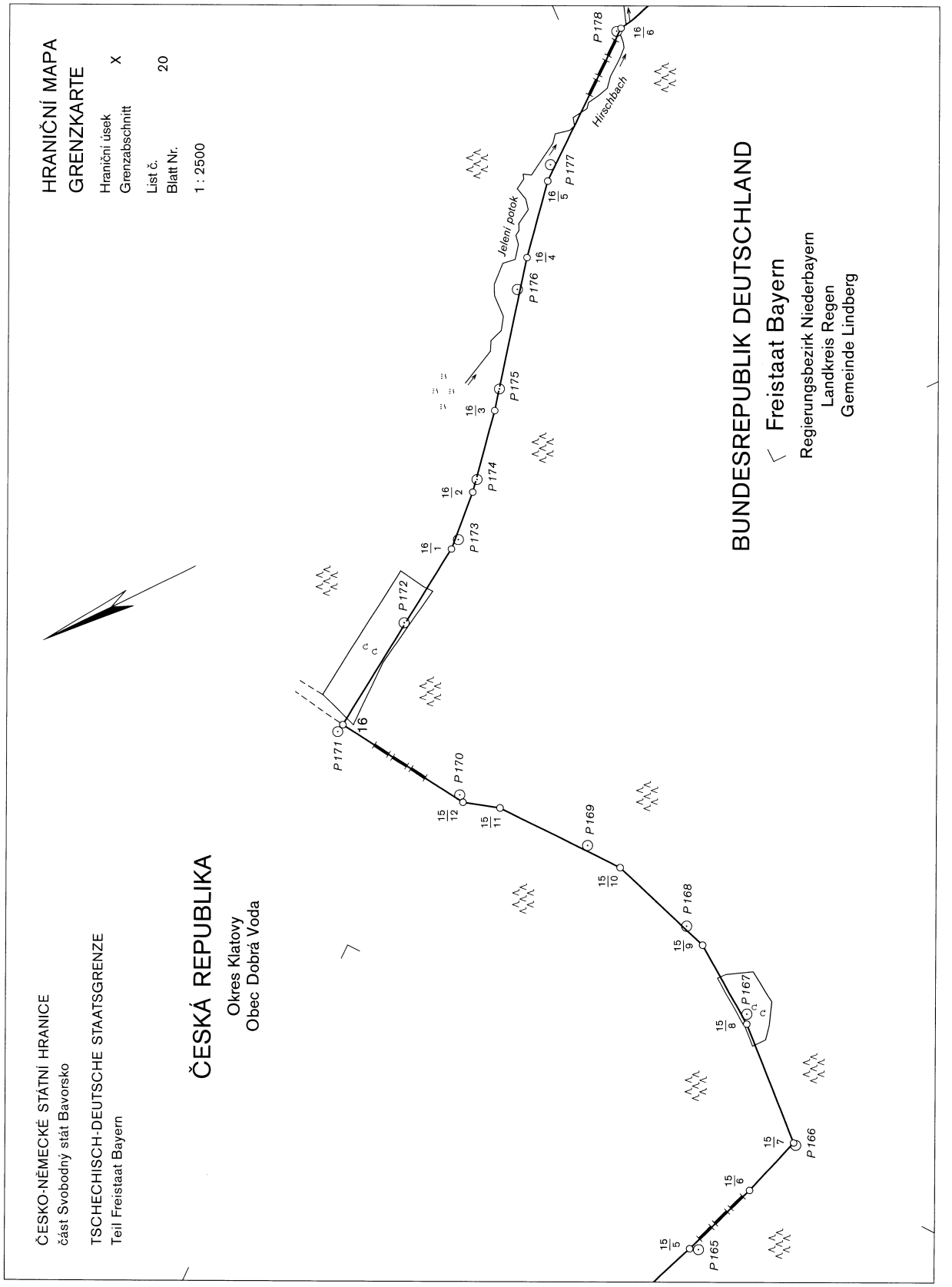
ČESKO-NĚMECKÉ STÁTNÍ HRANICE
část Svobodný stát Bavorsko
TSCHECHISCH-DEUTSCHE STAATSGRENZE
Teil Freistaat Bayern
HRANIČNÍ MAPA
GRENZKARTE
Hraniční úsek X
Grenzabschnitt
List č. 20
Blatt Nr.
1 : 2500
ČESKÁ REPUBLIKA
Okres Klatovy
Obec Dobrá Voda
BUNDESREPUBLIK DEUTSCHLAND
Freistaat Bayern
Regierungsbezirk Niederbayern
Landkreis Regen
Gemeinde Lindberg
Jelení potok
Hirschbach
P165
P166
P167
P168
P169
P170
P171
P172
P173
P174
P175
P176
P177
P178

ČESKO-NĚMECKÉ STÁTNÍ HRANICE
část Svobodný stát Bavorsko

TSCHECHISCH-DEUTSCHE STAATSGRENZE
Teil Freistaat Bayern

HRANIČNÍ MAPA
GRENZKARTE

Hraniční úsek
Grenzabschnitt X

List č.
Blatt Nr. 21

1 : 2500

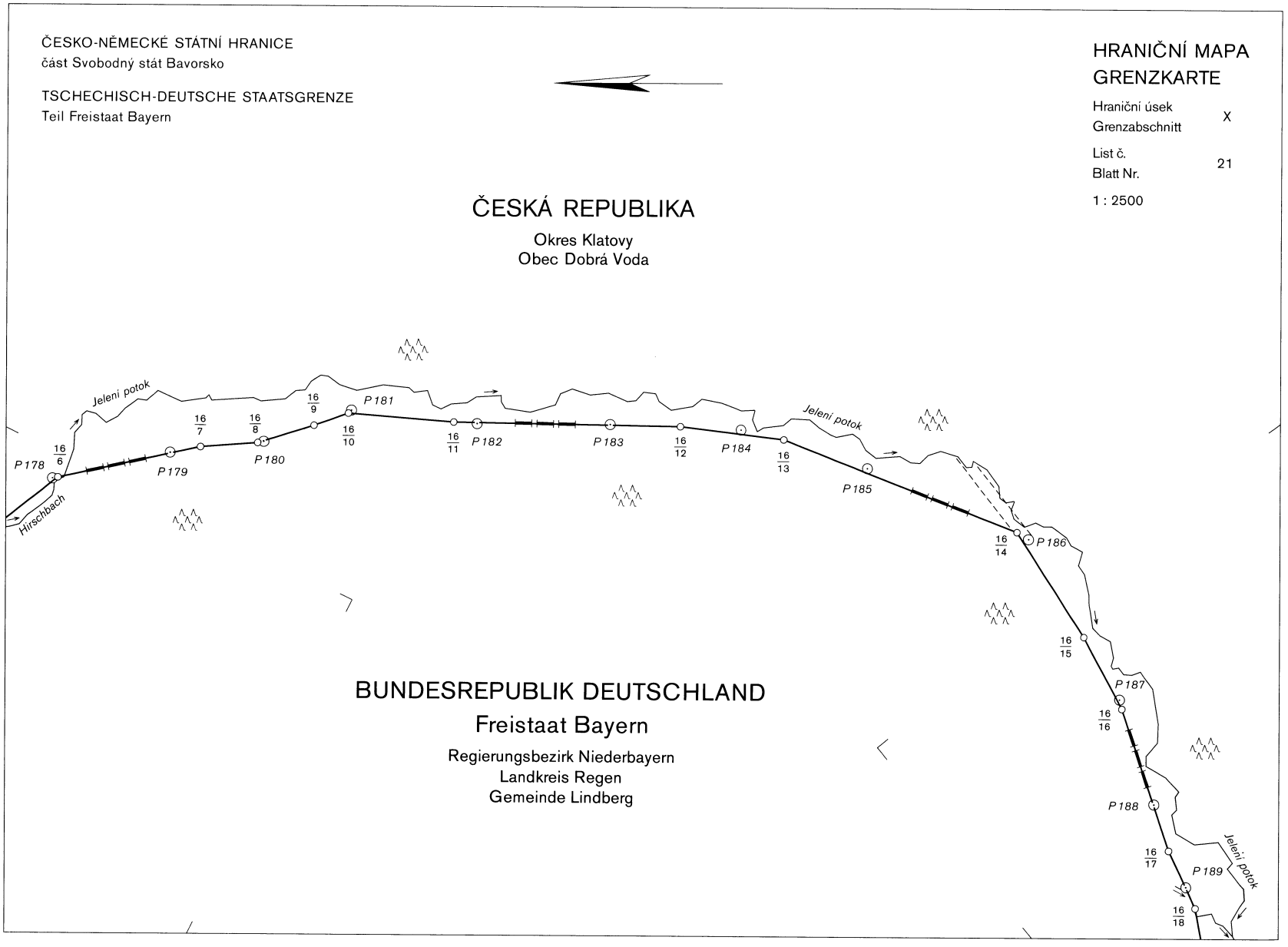

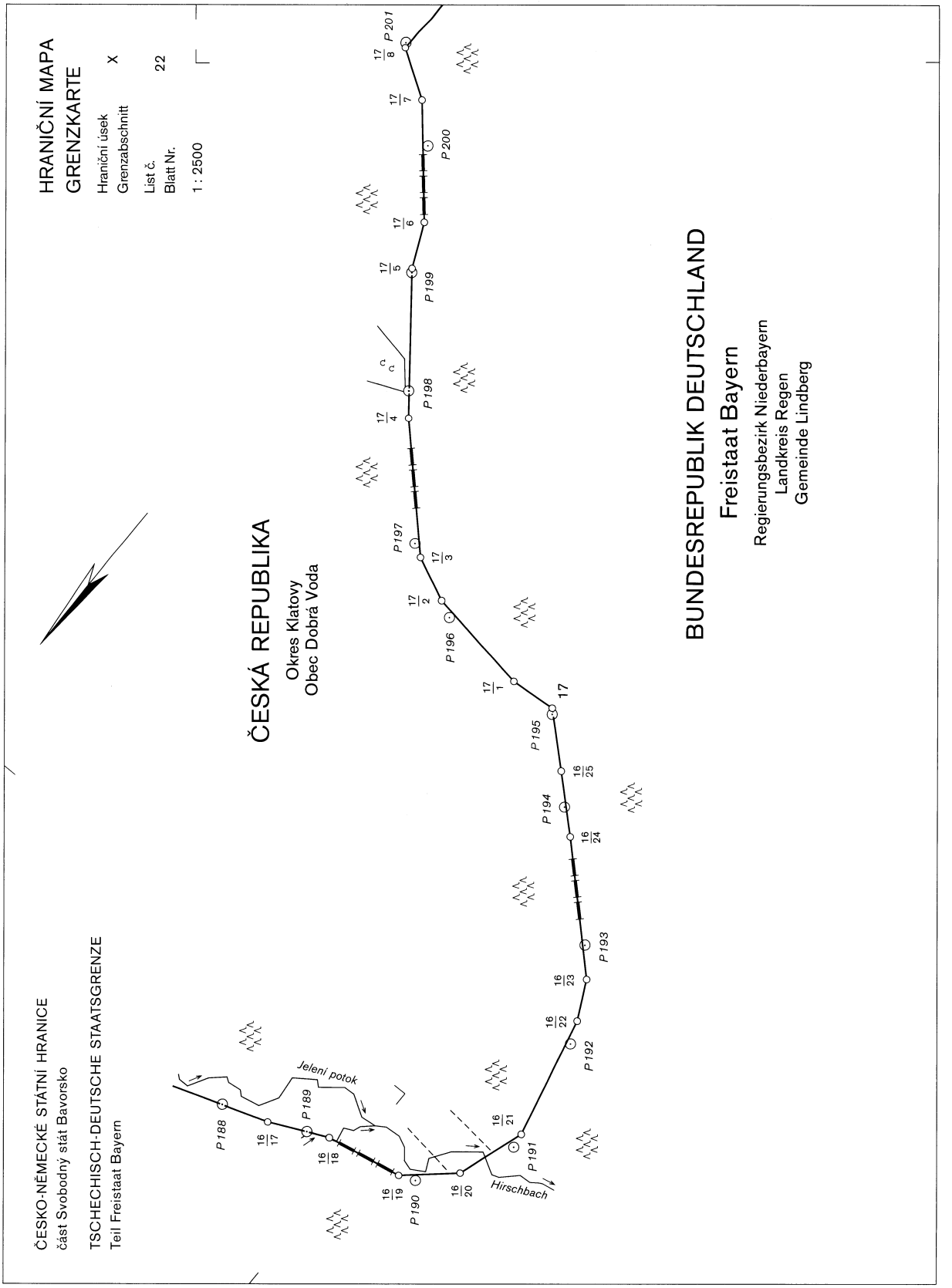
ČESKO-NĚMECKÉ STÁTNÍ HRANICE
část Svobodný stát Bavorsko
TSCHECHISCH-DEUTSCHE STAATSGRENZE
Teil Freistaat Bayern
HRANIČNÍ MAPA
GRENZKARTE
Hraniční úsek X
Grenzabschnitt
List č. 22
Blatt Nr.
1 : 2500
ČESKÁ REPUBLIKA
Okres Klatovy
Obec Dobrá Voda
BUNDESREPUBLIK DEUTSCHLAND
Freistaat Bayern
Regierungsbezirk Niederbayern
Landkreis Regen
Gemeinde Lindberg
Jelení potok
Hirschbach
P 188
P 189
P 190
P 191
P 192
P 193
P 194
P 195
P 196
P 197
P 198
P 199
P 200
P 201
16/17
16/18
16/19
16/20
16/21
16/22
16/23
16/24
16/25
17/1
17/2
17/3
17/4
17/5
17/6
17/7
17/8
17

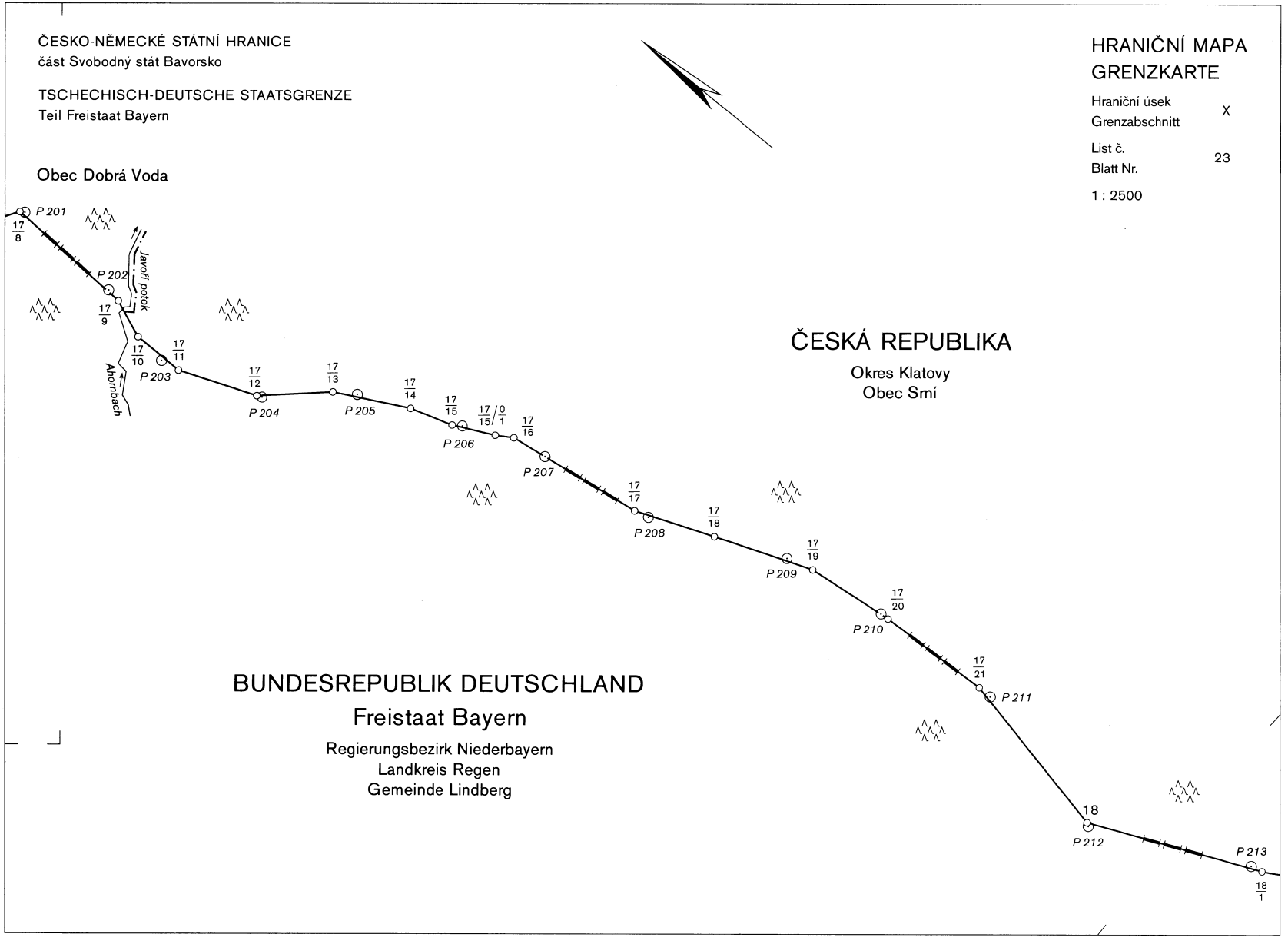
ČESKO-NĚMECKÉ STÁTNÍ HRANICE
část Svobodný stát Bavorsko
TSCHECHISCH-DEUTSCHE STAATSGRENZE
Teil Freistaat Bayern
HRANIČNÍ MAPA
GRENZKARTE
Hraniční úsek
Grenzabschnitt
X
List č.
Blatt Nr.
23
1 : 2500
Obec Dobrá Voda
P 201
P 202
P 203
P 204
P 205
P 206
P 207
P 208
P 209
P 210
P 211
P 212
P 213
Javoří potok
Ahornbach
ČESKÁ REPUBLIKA
Okres Klatovy
Obec Srní
BUNDESREPUBLIK DEUTSCHLAND
Freistaat Bayern
Regierungsbezirk Niederbayern
Landkreis Regen
Gemeinde Lindberg


ČESKO-NĚMECKÉ STÁTNÍ HRANICE
část Svobodný stát Bavorsko
TSCHECHISCH-DEUTSCHE STAATSGRENZE
Teil Freistaat Bayern
HRANIČNÍ MAPA
GRENZKARTE
Hraniční úsek
Grenzabschnitt
X
List č.
Blatt Nr.
24
1 : 2500
ČESKÁ REPUBLIKA
Okres Klatovy
Obec Srní
BUNDESREPUBLIK DEUTSCHLAND
Freistaat Bayern
Regierungsbezirk Niederbayern
Landkreis Regen
Gemeinde Lindberg
P213
P214
P215
P216
P217
P218
P219
P220
P221
P222
P223
P224
P225
P226
18/1
18/2
18/3
18/4
18/5
18/6
18/7
18/8
18/9
18/10
18/11
19
19/1
19/2
19/3
19/4
19/5

ČESKO-NĚMECKÉ STÁTNÍ HRANICE
část Svobodný stát Bavorsko

TSCHECHISCH-DEUTSCHE STAATSGRENZE
Teil Freistaat Bayern

HRANIČNÍ MAPA
GRENZKARTE

Hraniční úsek
Grenzabschnitt X

List č.
Blatt Nr. 25

1 : 2500

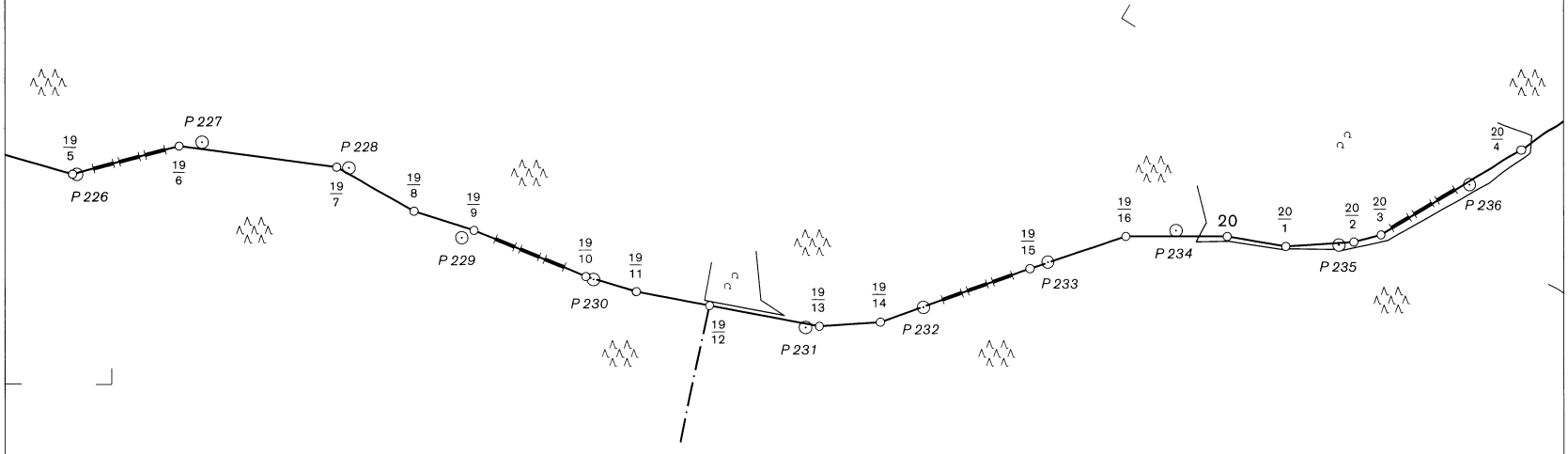

ČESKÁ REPUBLIKA
Okres Klatovy
Obec Srní

Gemeinde Lindberg

BUNDESREPUBLIK DEUTSCHLAND
Freistaat Bayern
Regierungsbezirk Niederbayern
Landkreis Regen
Gemeinde Frauenau

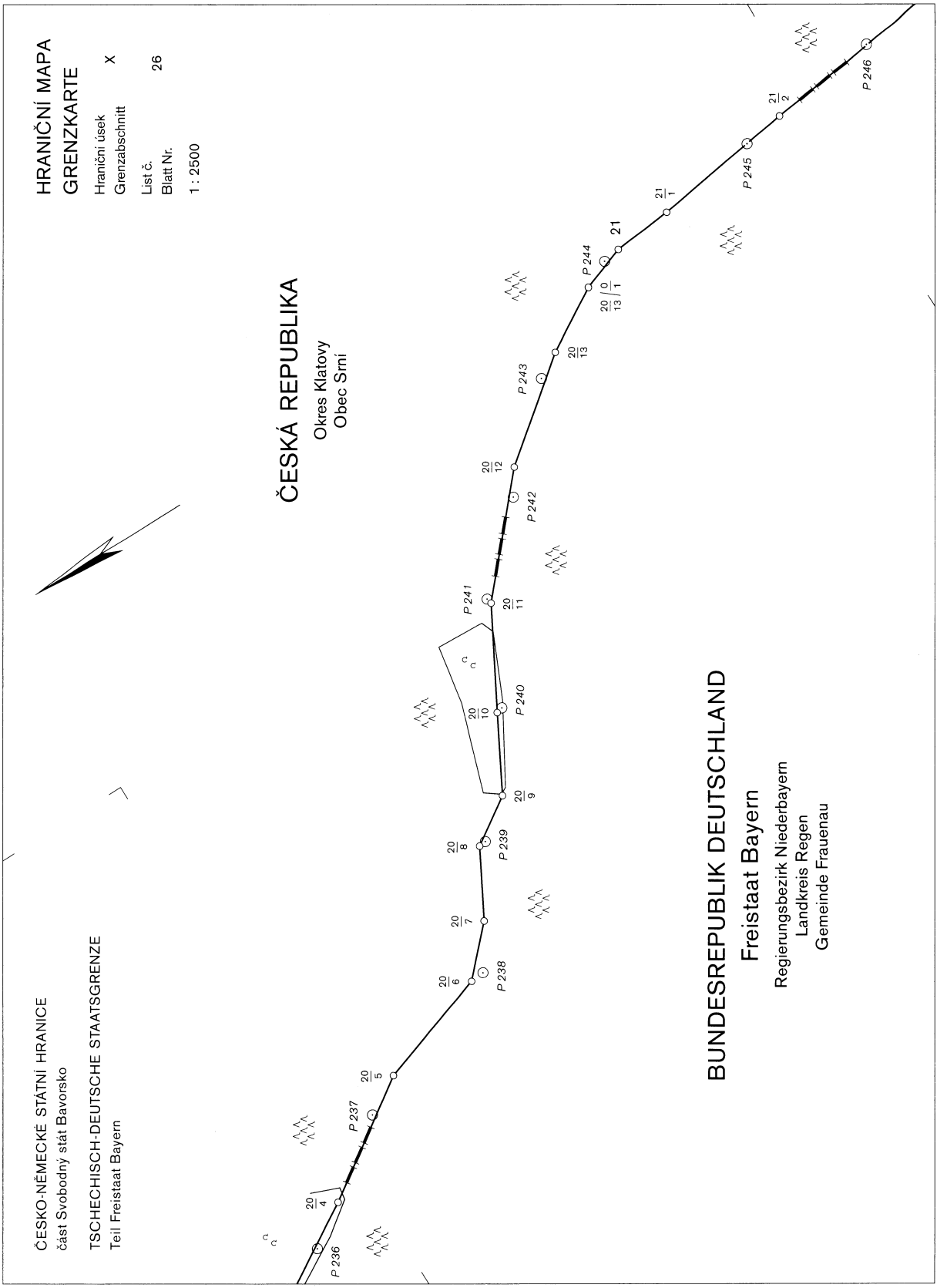
HRANIČNÍ MAPA
GRENZKARTE
Hraniční úsek
Grenzabschnitt X
List č.
Blatt Nr. 26
1 : 2500
ČESKO-NĚMECKÉ STÁTNÍ HRANICE
část Svobodný stát Bavorsko
TSCHECHISCH-DEUTSCHE STAATSGRENZE
Teil Freistaat Bayern
ČESKÁ REPUBLIKA
Okres Klatovy
Obec Srní
BUNDESREPUBLIK DEUTSCHLAND
Freistaat Bayern
Regierungsbezirk Niederbayern
Landkreis Regen
Gemeinde Frauenau
P 236
P 237
P 238
P 239
P 240
P 241
P 242
P 243
P 244
P 245
P 246
20/4
20/5
20/6
20/7
20/8
20/9
20/10
20/11
20/12
20/13
20/13/0/1
21
21/1
21/2

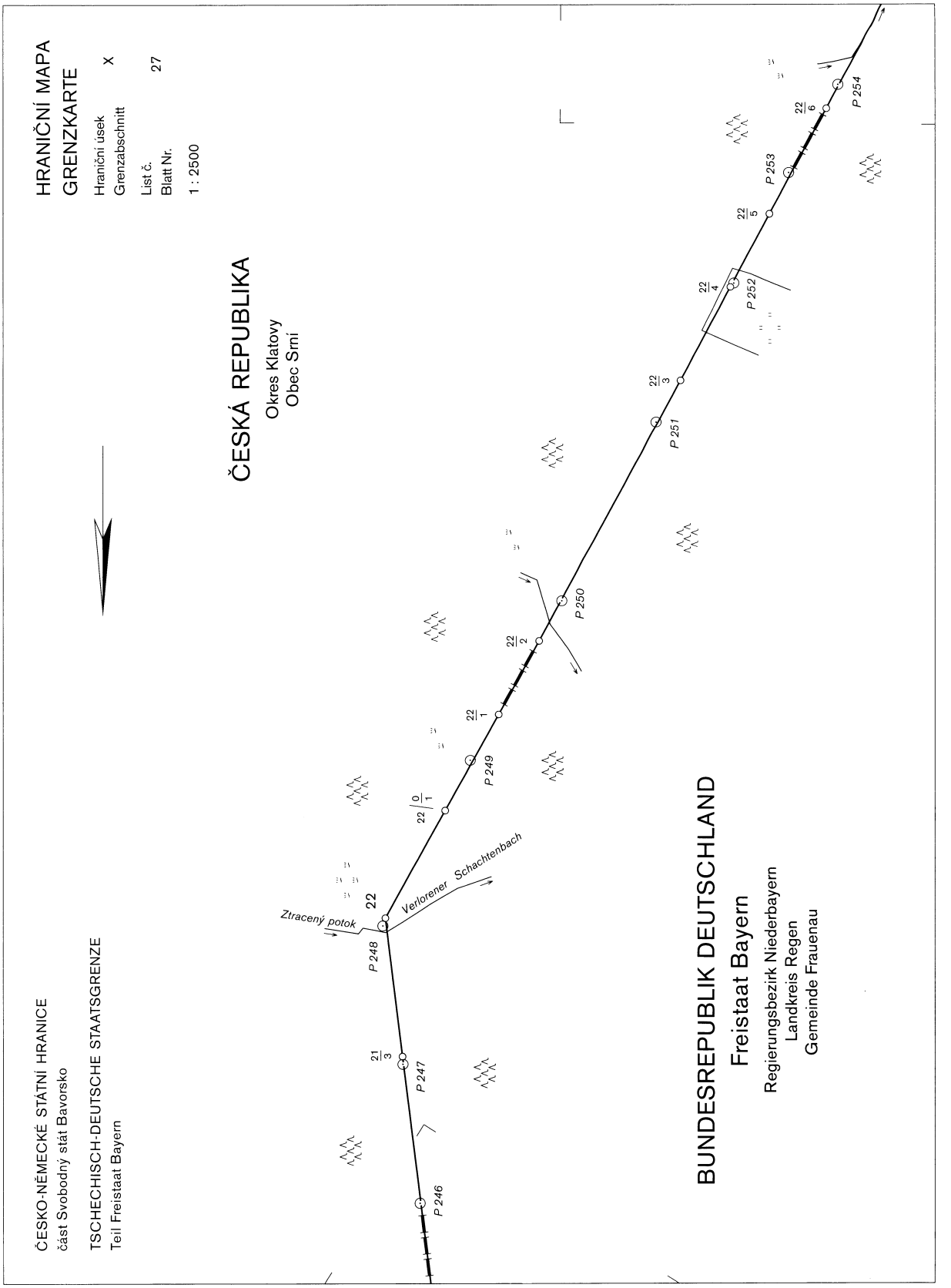
HRANIČNÍ MAPA
GRENZKARTE
Hraniční úsek
Grenzabschnitt X
List č.
Blatt Nr. 27
1 : 2500
ČESKÁ REPUBLIKA
Okres Klatovy
Obec Srní
ČESKO-NĚMECKÉ STÁTNÍ HRANICE
část Svobodný stát Bavorsko
TSCHECHISCH-DEUTSCHE STAATSGRENZE
Teil Freistaat Bayern
BUNDESREPUBLIK DEUTSCHLAND
Freistaat Bayern
Regierungsbezirk Niederbayern
Landkreis Regen
Gemeinde Frauenau
Ztracený potok
Verlorener Schachtenbach
22
P 246
P 247
P 248
P 249
P 250
P 251
P 252
P 253
P 254

ČESKO-NĚMECKÉ STÁTNÍ HRANICE
část Svobodný stát Bavorsko

TSCHECHISCH-DEUTSCHE STAATSGRENZE
Teil Freistaat Bayern

HRANIČNÍ MAPA
GRENZKARTE

Hraniční úsek
Grenzabschnitt X

List č.
Blatt Nr. 28

1 : 2500

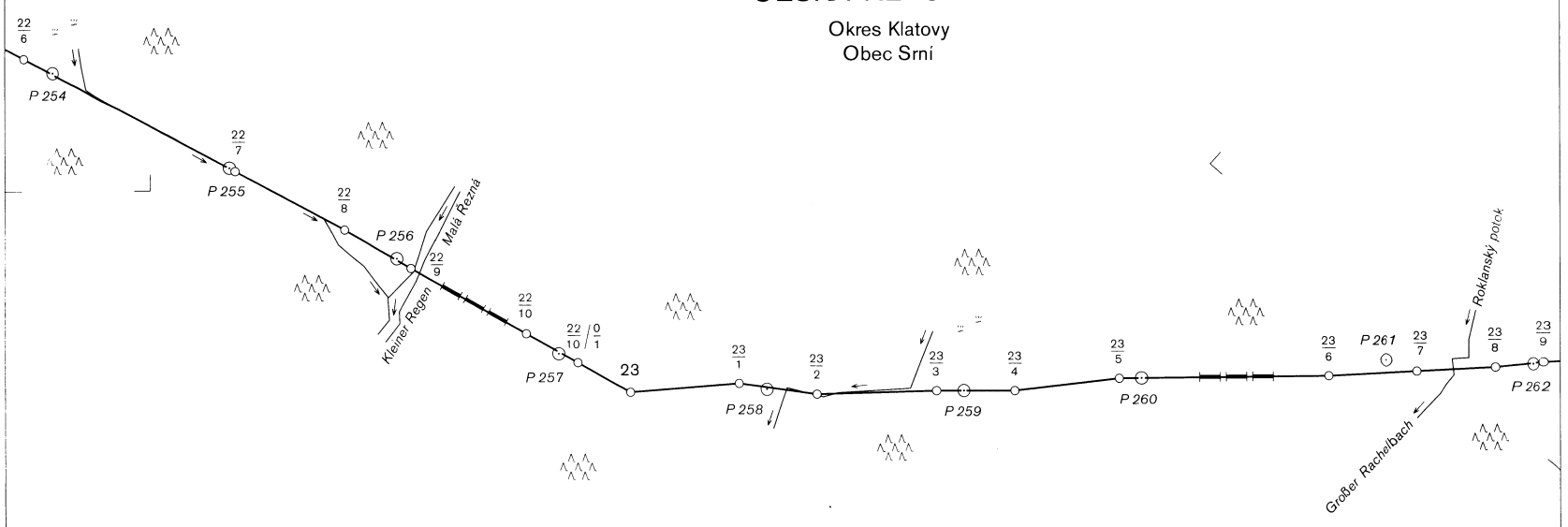

ČESKÁ REPUBLIKA

Okres Klatovy
Obec Srní

BUNDESREPUBLIK DEUTSCHLAND

Freistaat Bayern

Regierungsbezirk Niederbayern
Landkreis Regen
Gemeinde Frauenau

ČESKO-NĚMECKÉ STÁTNÍ HRANICE
část Svobodný stát Bavorsko

TSCHECHISCH-DEUTSCHE STAATSGRENZE
Teil Freistaat Bayern

HRANIČNÍ MAPA
GRENZKARTE

Hraniční úsek
Grenzabschnitt X

List č.
Blatt Nr. 29

1 : 2500



ČESKÁ REPUBLIKA

Okres Klatovy
Obec Srní

BUNDESREPUBLIK DEUTSCHLAND

Freistaat Bayern

Regierungsbezirk Niederbayern
Landkreis Regen
Gemeinde Frauenau

ČESKO-NĚMECKÉ STÁTNÍ HRANICE
část Svobodný stát Bavorsko

TSCHECHISCH-DEUTSCHE STAATSGRENZE
Teil Freistaat Bayern

HRANIČNÍ MAPA
GRENZKARTE

Hraniční úsek
Grenzabschnitt X

List č.
Blatt Nr. 30

1 : 2500



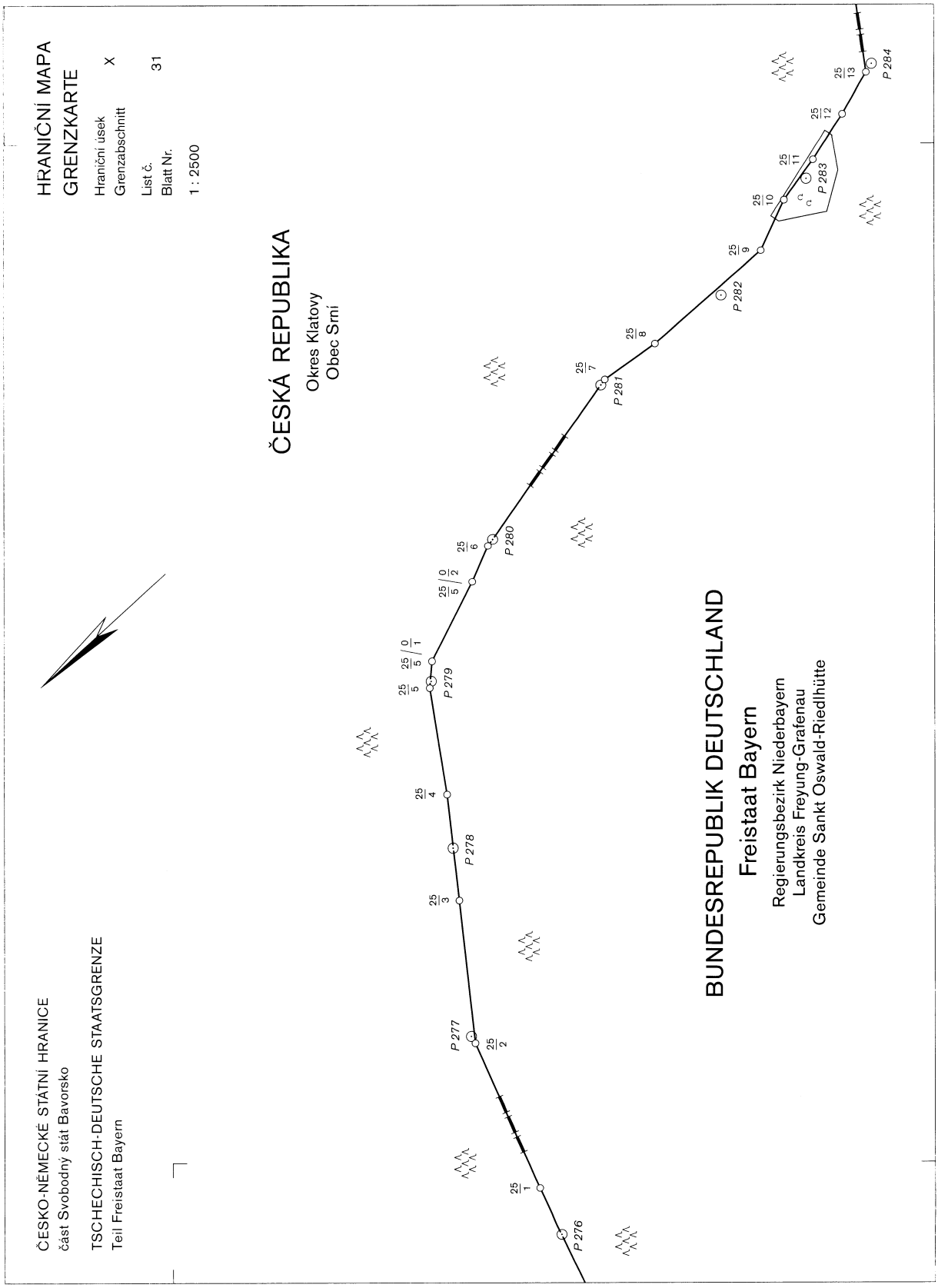
HRANIČNÍ MAPA
GRENZKARTE
Hraniční úsek X
Grenzabschnitt
List č. 31
Blatt Nr.
1 : 2500
ČESKÁ REPUBLIKA
Okres Klatovy
Obec Srní
BUNDESREPUBLIK DEUTSCHLAND
Freistaat Bayern
Regierungsbezirk Niederbayern
Landkreis Freyung-Grafenau
Gemeinde Sankt Oswald-Riedlhütte
ČESKO-NĚMECKÉ STÁTNÍ HRANICE
část Svobodný stát Bavorsko
TSCHECHISCH-DEUTSCHE STAATSGRENZE
Teil Freistaat Bayern
P 276
P 277
P 278
P 279
P 280
P 281
P 282
P 283
P 284

ČESKO-NĚMECKÉ STÁTNÍ HRANICE
část Svobodný stát Bavorsko

TSCHECHISCH-DEUTSCHE STAATSGRENZE
Teil Freistaat Bayern

HRANIČNÍ MAPA
GRENZKARTE

Hraniční úsek
Grenzabschnitt X

List č.
Blatt Nr. 32

1 : 2500



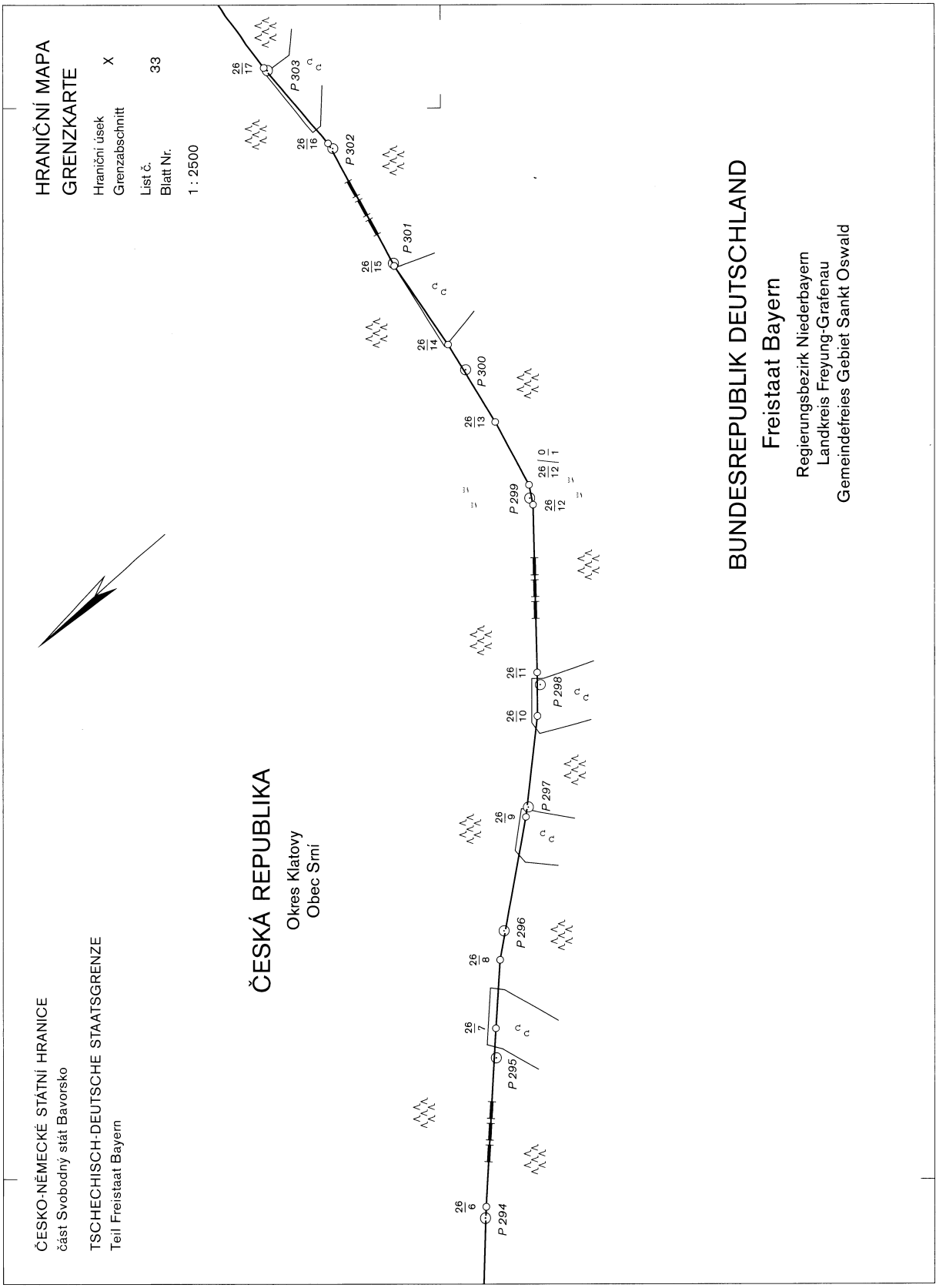
ČESKO-NĚMECKÉ STÁTNÍ HRANICE
část Svobodný stát Bavorsko
TSCHECHISCH-DEUTSCHE STAATSGRENZE
Teil Freistaat Bayern
HRANIČNÍ MAPA
GRENZKARTE
Hraniční úsek
Grenzabschnitt X
List č.
Blatt Nr. 33
1 : 2500
ČESKÁ REPUBLIKA
Okres Klatovy
Obec Srní
BUNDESREPUBLIK DEUTSCHLAND
Freistaat Bayern
Regierungsbezirk Niederbayern
Landkreis Freyung-Grafenau
Gemeindefreies Gebiet Sankt Oswald
P 294
P 295
P 296
P 297
P 298
P 299
P 300
P 301
P 302
P 303

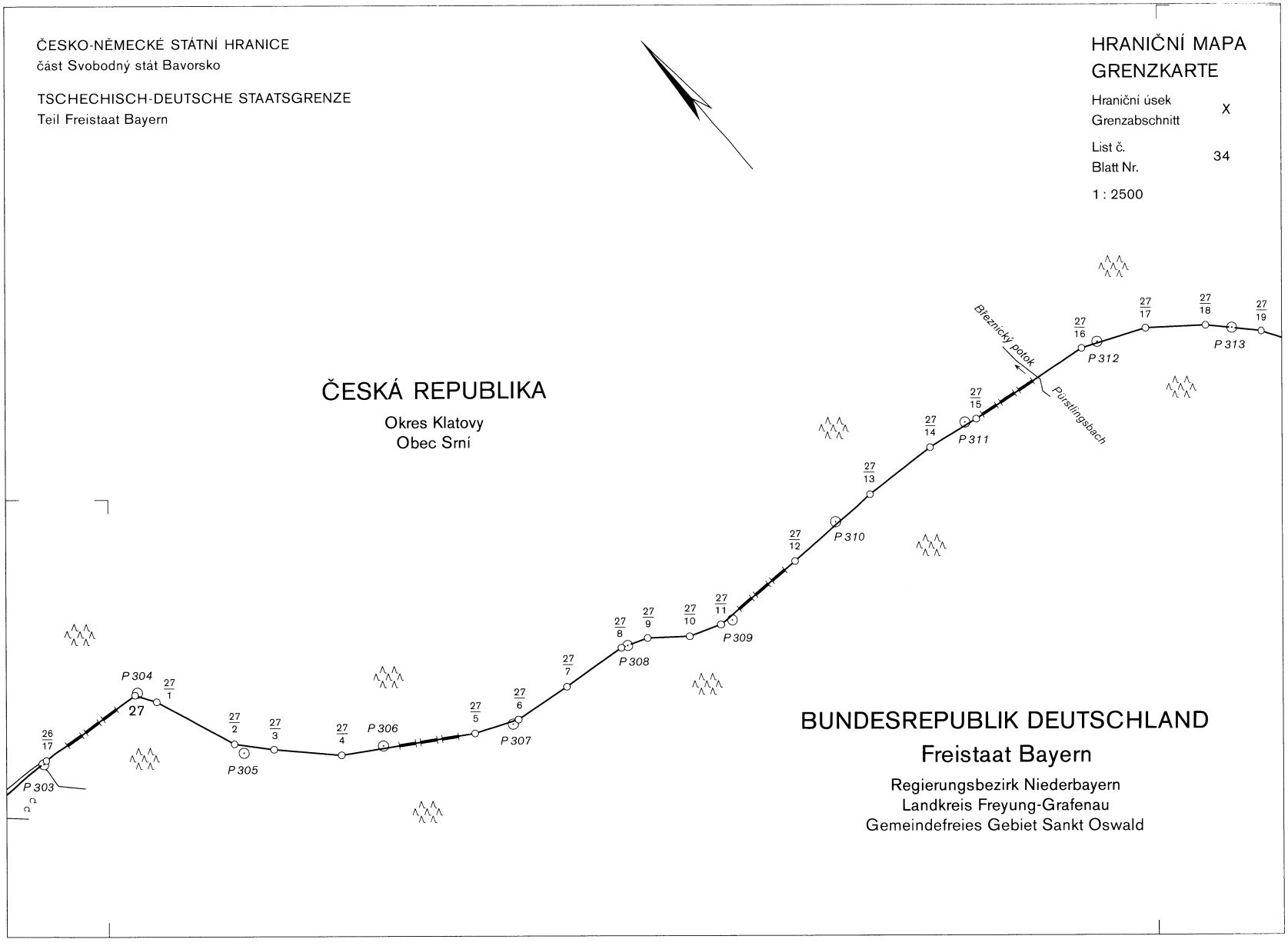
ČESKO-NĚMECKÉ STÁTNÍ HRANICE
část Svobodný stát Bavorsko
TSCHECHISCH-DEUTSCHE STAATSGRENZE
Teil Freistaat Bayern
HRANIČNÍ MAPA
GRENZKARTE
Hraniční úsek
Grenzabschnitt
X
List č.
Blatt Nr.
34
1 : 2500
ČESKÁ REPUBLIKA
Okres Klatovy
Obec Srní
BUNDESREPUBLIK DEUTSCHLAND
Freistaat Bayern
Regierungsbezirk Niederbayern
Landkreis Freyung-Grafenau
Gemeindefreies Gebiet Sankt Oswald
Březnický potok
Pürstlingsbach
P 303
P 304
P 305
P 306
P 307
P 308
P 309
P 310
P 311
P 312
P 313
26/17
27
27/1
27/2
27/3
27/4
27/5
27/6
27/7
27/8
27/9
27/10
27/11
27/12
27/13
27/14
27/15
27/16
27/17
27/18
27/19

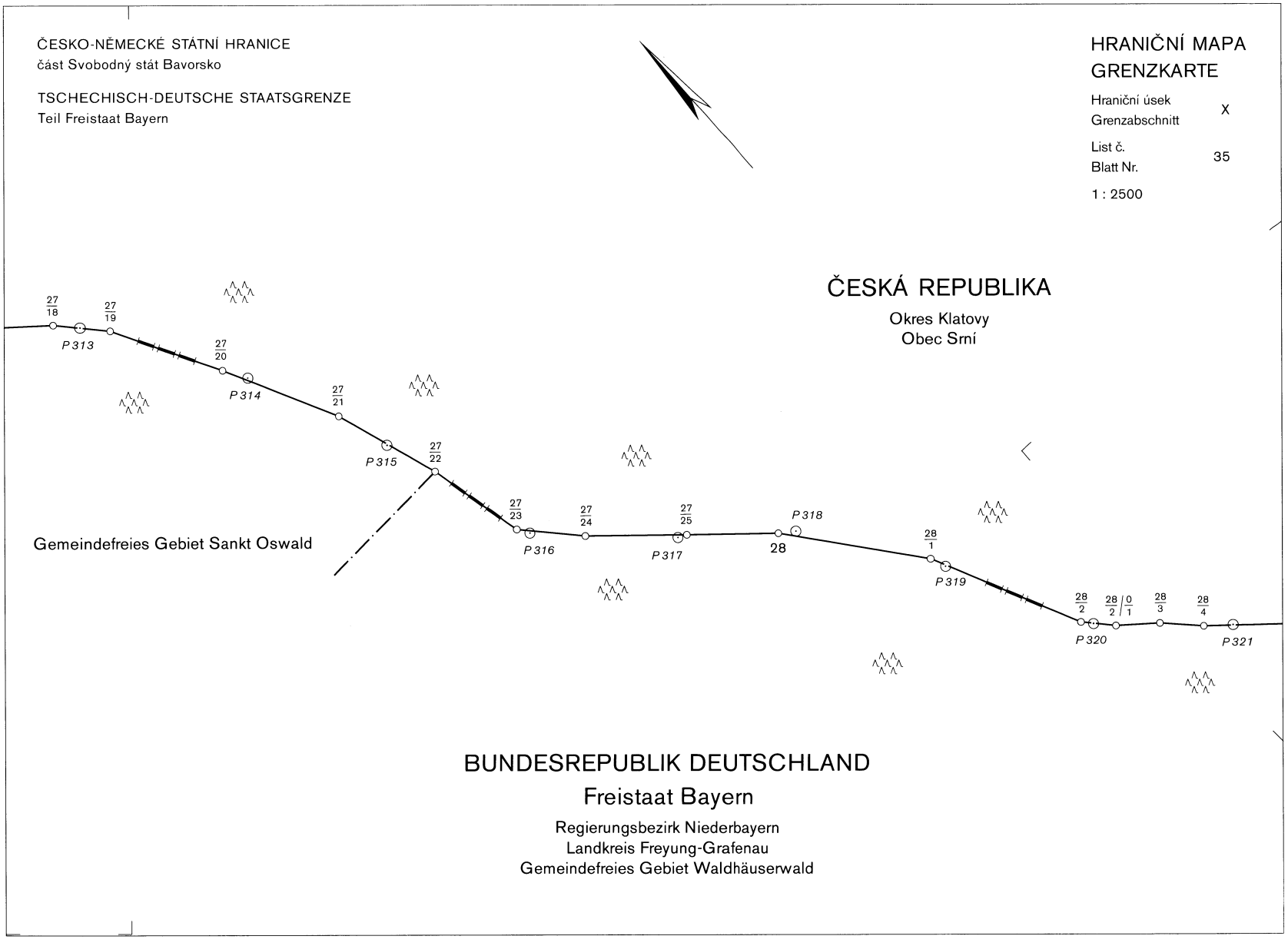
ČESKO-NĚMECKÉ STÁTNÍ HRANICE
část Svobodný stát Bavorsko
TSCHECHISCH-DEUTSCHE STAATSGRENZE
Teil Freistaat Bayern
HRANIČNÍ MAPA
GRENZKARTE
Hraniční úsek
Grenzabschnitt
X
List č.
Blatt Nr.
35
1 : 2500
ČESKÁ REPUBLIKA
Okres Klatovy
Obec Srní
27/18
27/19
27/20
27/21
27/22
27/23
27/24
27/25
28/1
28/2
28/2/0/1
28/3
28/4
P313
P314
P315
P316
P317
P318
P319
P320
P321
28
Gemeindefreies Gebiet Sankt Oswald
BUNDESREPUBLIK DEUTSCHLAND
Freistaat Bayern
Regierungsbezirk Niederbayern
Landkreis Freyung-Grafenau
Gemeindefreies Gebiet Waldhäuserwald

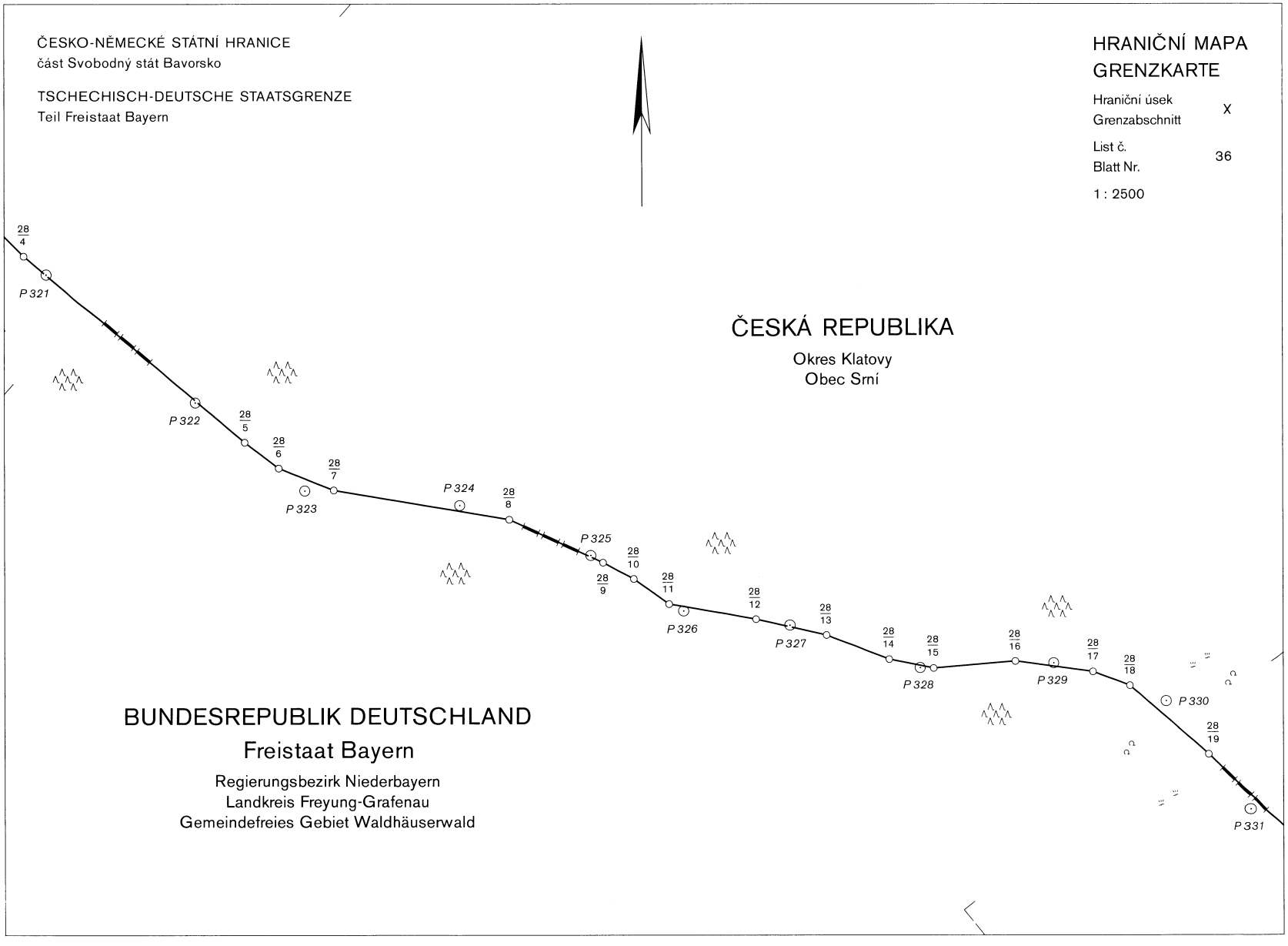
ČESKO-NĚMECKÉ STÁTNÍ HRANICE
část Svobodný stát Bavorsko
TSCHECHISCH-DEUTSCHE STAATSGRENZE
Teil Freistaat Bayern
HRANIČNÍ MAPA
GRENZKARTE
Hraniční úsek
Grenzabschnitt
X
List č.
Blatt Nr.
36
1 : 2500
ČESKÁ REPUBLIKA
Okres Klatovy
Obec Srní
BUNDESREPUBLIK DEUTSCHLAND
Freistaat Bayern
Regierungsbezirk Niederbayern
Landkreis Freyung-Grafenau
Gemeindefreies Gebiet Waldhäuserwald
28/4
P 321
P 322
28/5
28/6
28/7
P 323
P 324
28/8
P 325
28/9
28/10
28/11
P 326
28/12
P 327
28/13
28/14
28/15
P 328
28/16
P 329
28/17
28/18
P 330
28/19
P 331

ČESKO-NĚMECKÉ STÁTNÍ HRANICE
část Svobodný stát Bavorsko

TSCHECHISCH-DEUTSCHE STAATSGRENZE
Teil Freistaat Bayern

HRANIČNÍ MAPA
GRENZKARTE

Hraniční úsek / Grenzabschnitt: X

List č. / Blatt Nr.: 37

1 : 2500

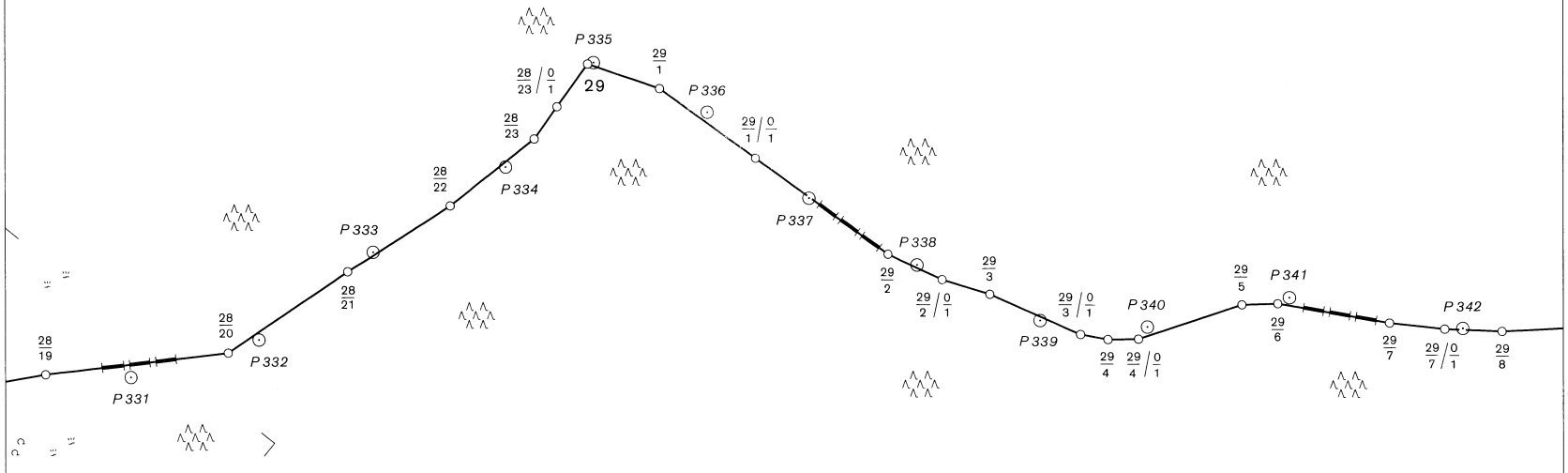

BUNDESREPUBLIK DEUTSCHLAND
Freistaat Bayern

Regierungsbezirk Niederbayern
Landkreis Freyung-Grafenau
Gemeindefreies Gebiet Waldhäuserwald

ČESKO-NĚMECKÉ STÁTNÍ HRANICE
část Svobodný stát Bavorsko

TSCHECHISCH-DEUTSCHE STAATSGRENZE
Teil Freistaat Bayern

HRANIČNÍ MAPA
GRENZKARTE

Hraniční úsek / Grenzabschnitt: X

List č. / Blatt Nr.: 38

1 : 2500

ČESKÁ REPUBLIKA

Okres Klatovy
Obec Srní

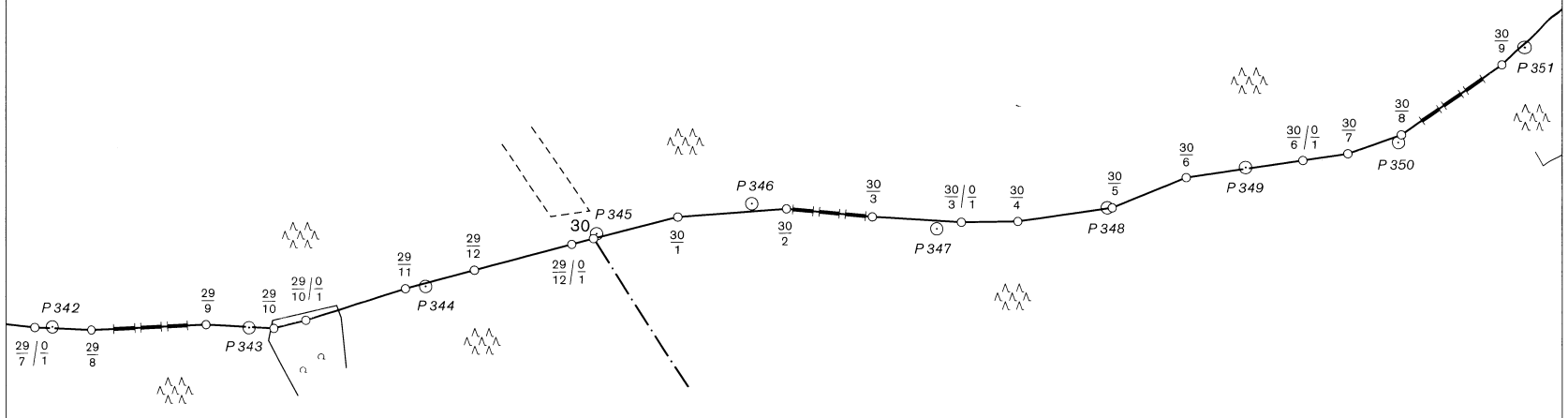

Gemeindefreies Gebiet Waldhäuserwald

BUNDESREPUBLIK DEUTSCHLAND

Freistaat Bayern

Regierungsbezirk Niederbayern
Landkreis Freyung-Grafenau
Gemeinde Neuschönau

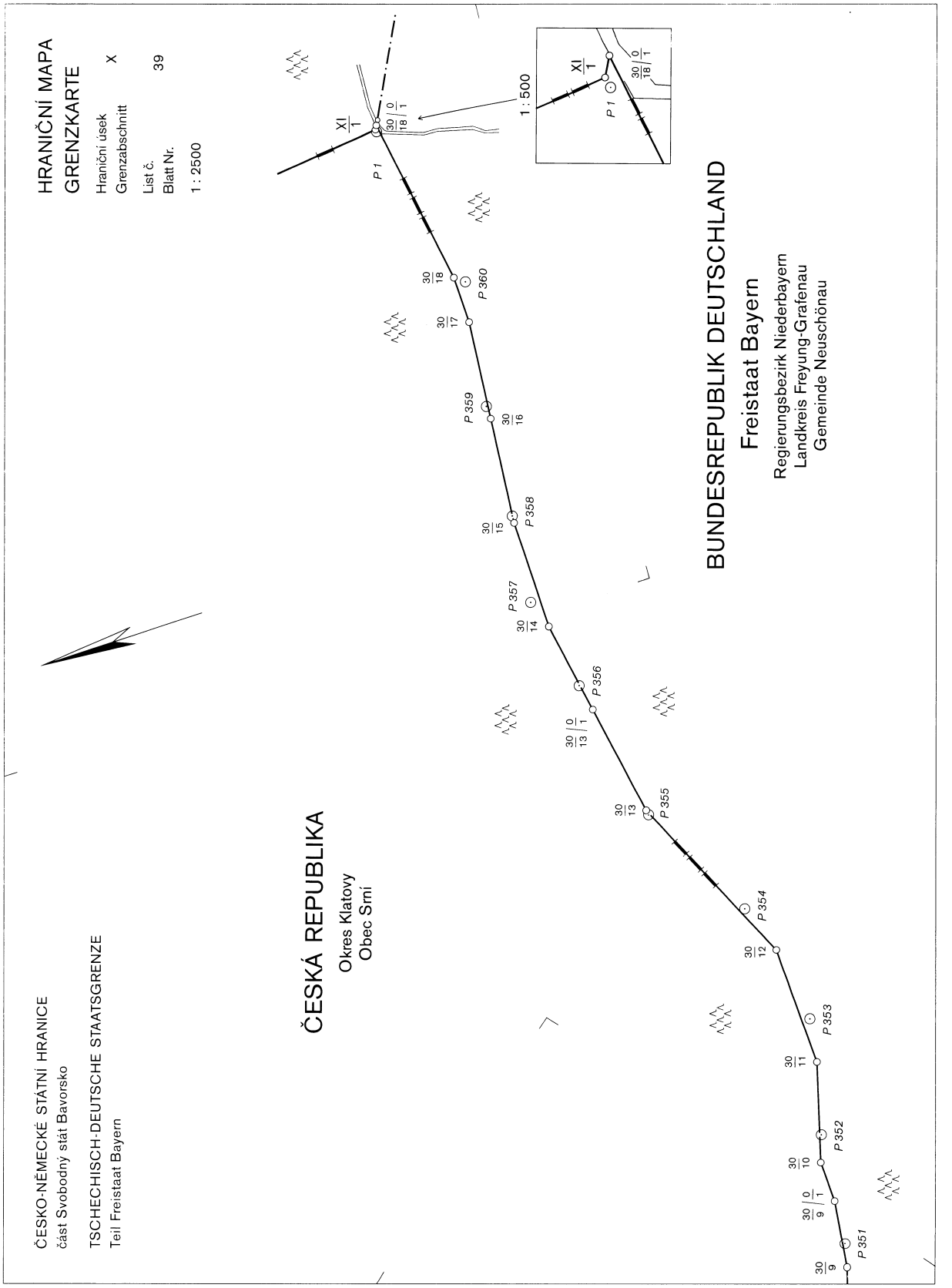
HRANIČNÍ MAPA
GRENZKARTE
Hraniční úsek
Grenzabschnitt X
List č.
Blatt Nr. 39
1 : 2500
ČESKO-NĚMECKÉ STÁTNÍ HRANICE
část Svobodný stát Bavorsko
TSCHECHISCH-DEUTSCHE STAATSGRENZE
Teil Freistaat Bayern
ČESKÁ REPUBLIKA
Okres Klatovy
Obec Smi
BUNDESREPUBLIK DEUTSCHLAND
Freistaat Bayern
Regierungsbezirk Niederbayern
Landkreis Freyung-Grafenau
Gemeinde Neuschönau
1 : 500
P 1
P 351
P 352
P 353
P 354
P 355
P 356
P 357
P 358
P 359
P 360

ČESKO-NĚMECKÉ STÁTNÍ HRANICE
část Svobodný stát Bavorsko

TSCHECHISCH-DEUTSCHE STAATSGRENZE
Teil Freistaat Bayern

HRANIČNÍ NÁRYS
GRENZHANDRISS

Hraniční úsek / Grenzabschnitt: X

List č. / Blatt Nr.: 1 a

1 : 1000

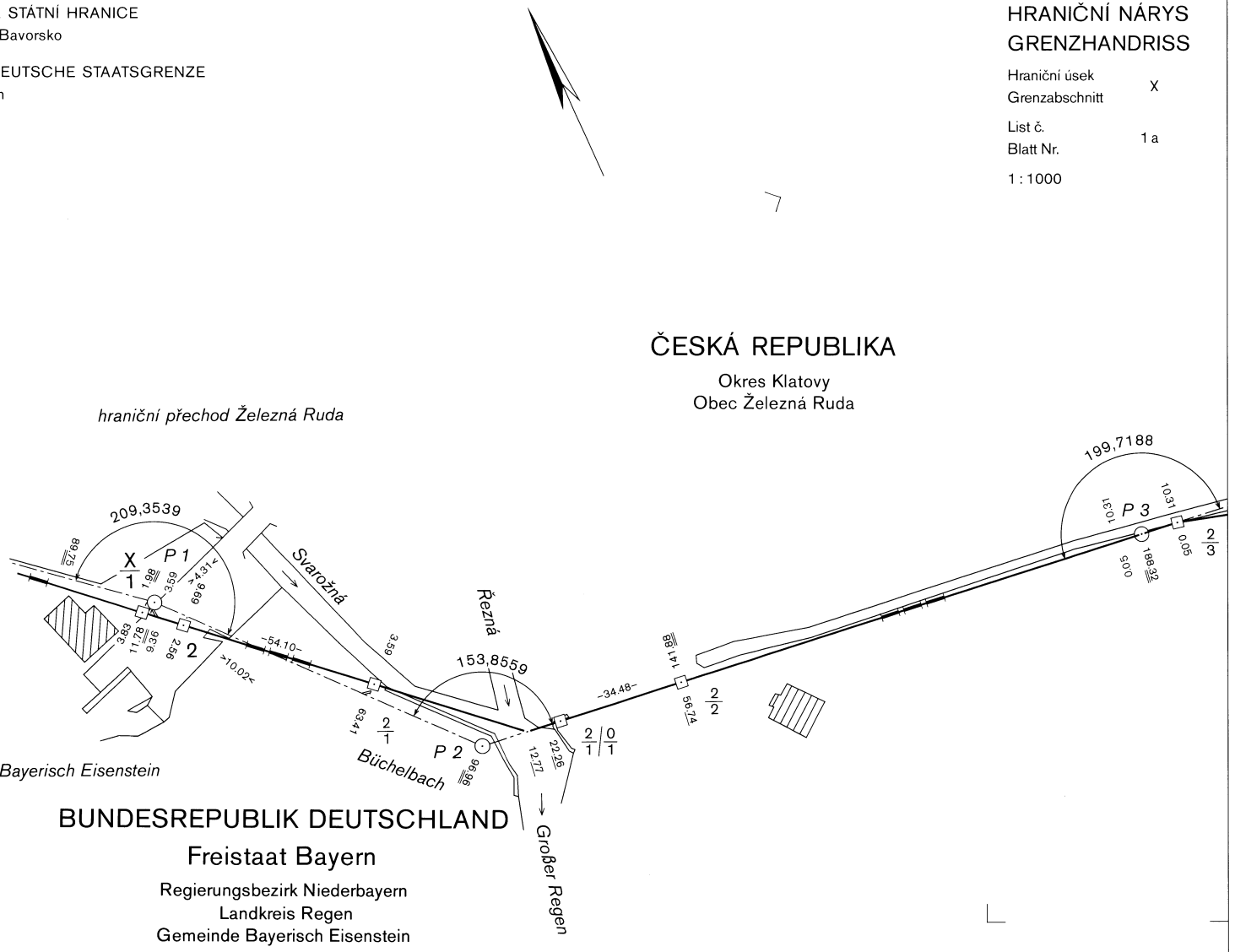

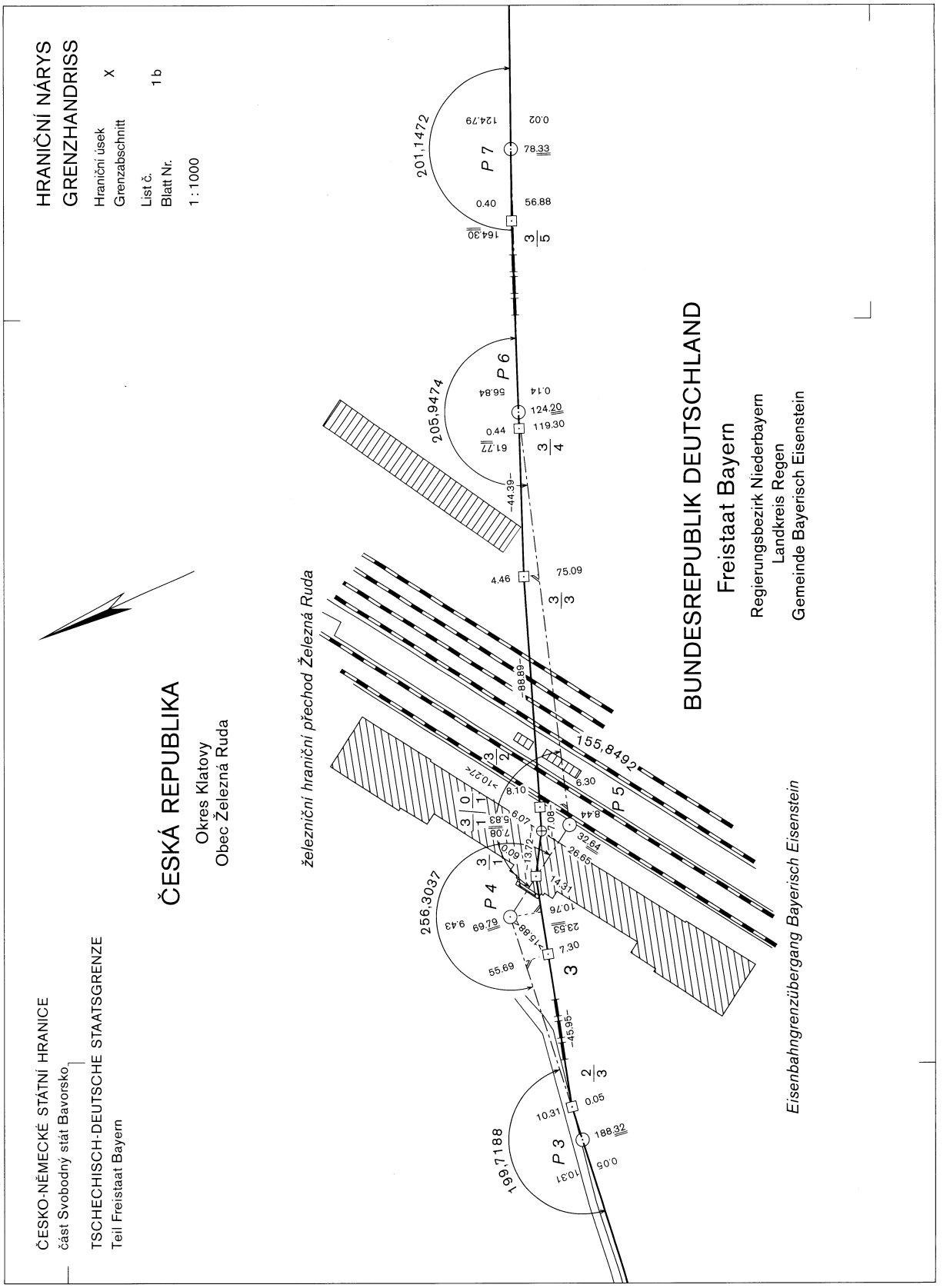
HRANIČNÍ NÁRYS
GRENZHANDRISS
Hraniční úsek x
Grenzabschnitt
List č. 1b
Blatt Nr.
1 : 1000
ČESKÁ REPUBLIKA
Okres Klatovy
Obec Železná Ruda
železniční hraniční přechod Železná Ruda
BUNDESREPUBLIK DEUTSCHLAND
Freistaat Bayern
Regierungsbezirk Niederbayern
Landkreis Regen
Gemeinde Bayerisch Eisenstein
Eisenbahngrenzübergang Bayerisch Eisenstein
ČESKO-NĚMECKÉ STÁTNÍ HRANICE
část Svobodný stát Bavorsko
TSCHECHISCH-DEUTSCHE STAATSGRENZE
Teil Freistaat Bayern
P 3
P 4
P 5
P 6
P 7
199,7188
256,3037
155,8492
205,9474
201,1472

ČESKO-NĚMECKÉ STÁTNÍ HRANICE
část Svobodný stát Bavorsko

TSCHECHISCH-DEUTSCHE STAATSGRENZE
Teil Freistaat Bayern

HRANIČNÍ NÁRYS
GRENZHANDRISS

Hraniční úsek
Grenzabschnitt X

List č.
Blatt Nr. 1 c

1 : 1000

ČESKÁ REPUBLIKA

Okres Klatovy
Obec Železná Ruda

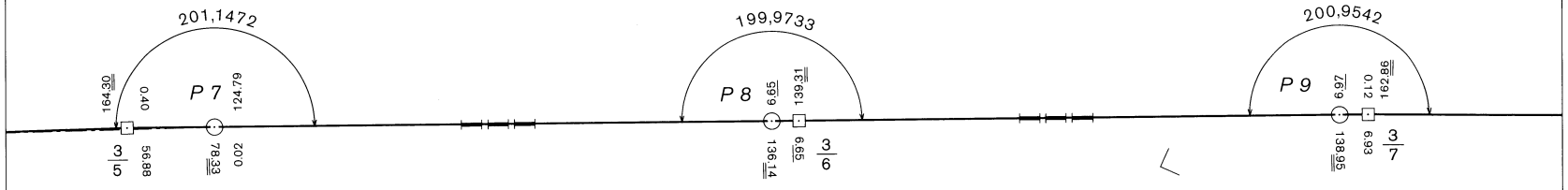

BUNDESREPUBLIK DEUTSCHLAND

Freistaat Bayern

Regierungsbezirk Niederbayern
Landkreis Regen
Gemeinde Bayerisch Eisenstein

ČESKO-NĚMECKÉ STÁTNÍ HRANICE
část Svobodný stát Bavorsko

TSCHECHISCH-DEUTSCHE STAATSGRENZE
Teil Freistaat Bayern

HRANIČNÍ NÁRYS
GRENZHANDRISS

Hraniční úsek / Grenzabschnitt: X

List č. / Blatt Nr.: 2 a

1 : 1000

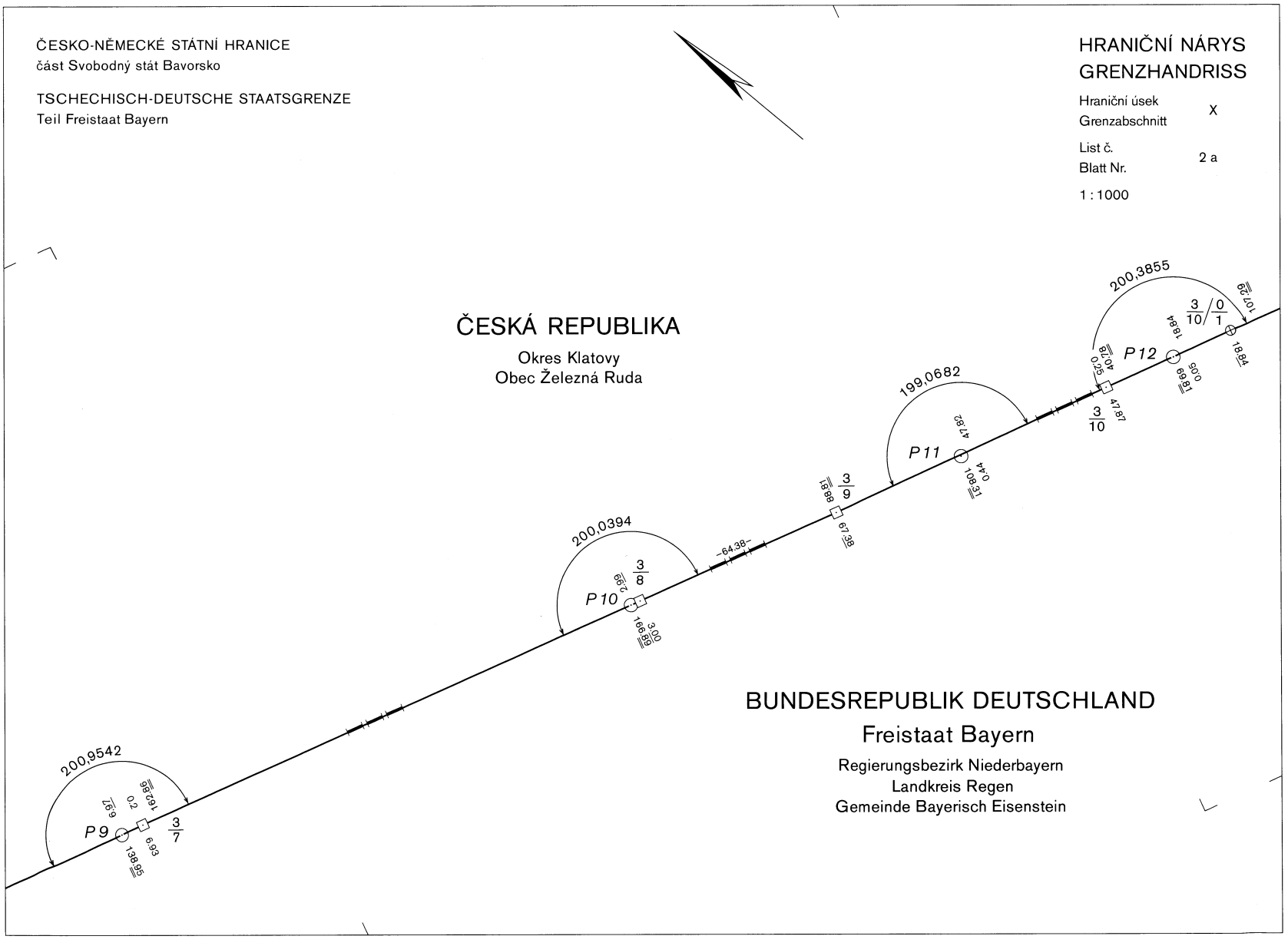

ČESKO-NĚMECKÉ STÁTNÍ HRANICE
část Svobodný stát Bavorsko

TSCHECHISCH-DEUTSCHE STAATSGRENZE
Teil Freistaat Bayern

HRANIČNÍ NÁRYS
GRENZHANDRISS

Hraniční úsek
Grenzabschnitt X

List č.
Blatt Nr. 2 b

1 : 1000

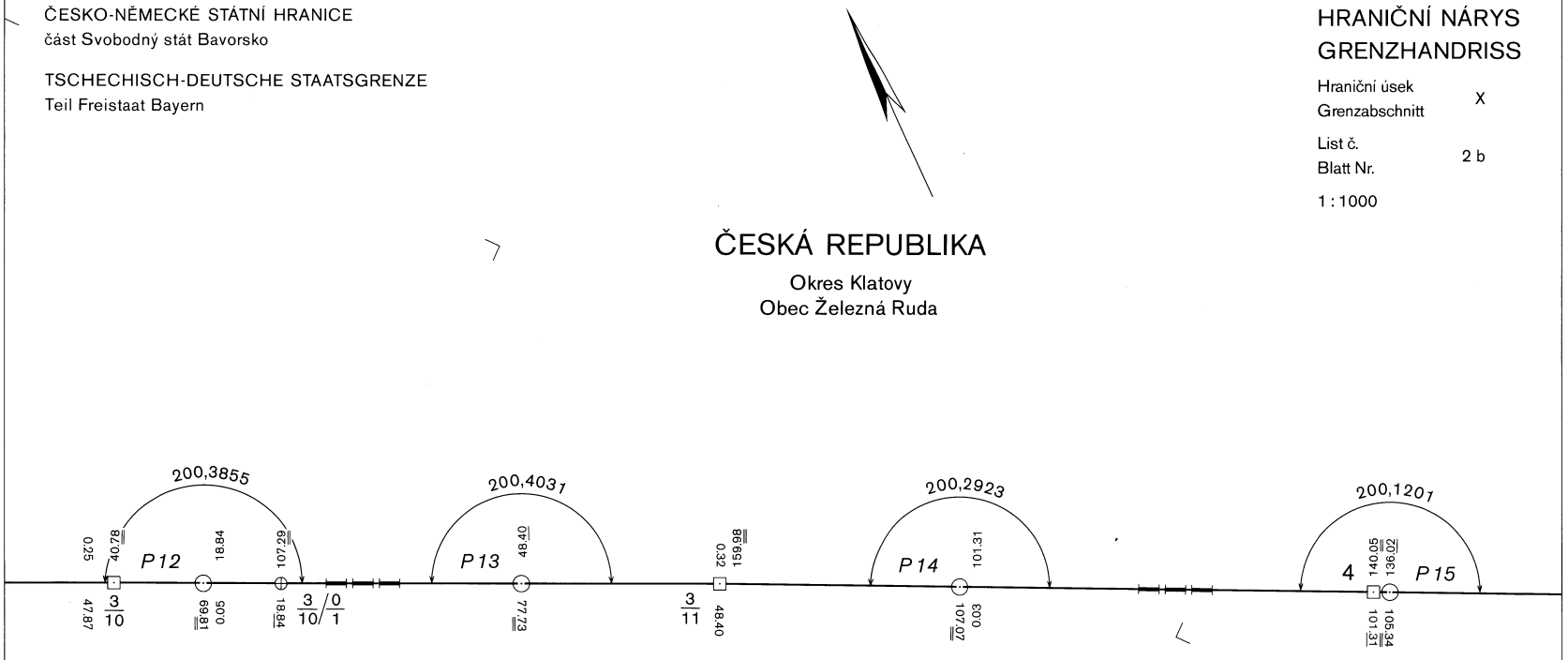

ČESKÁ REPUBLIKA

Okres Klatovy
Obec Železná Ruda

BUNDESREPUBLIK DEUTSCHLAND

Freistaat Bayern

Regierungsbezirk Niederbayern
Landkreis Regen
Gemeinde Bayerisch Eisenstein

ČESKO-NĚMECKÉ STÁTNÍ HRANICE
část Svobodný stát Bavorsko

TSCHECHISCH-DEUTSCHE STAATSGRENZE
Teil Freistaat Bayern

HRANIČNÍ NÁRYS
GRENZHANDRISS

Hraniční úsek / Grenzabschnitt: X

List č. / Blatt Nr.: 2 c

1 : 1000



ČESKO-NĚMECKÉ STÁTNÍ HRANICE
část Svobodný stát Bavorsko

TSCHECHISCH-DEUTSCHE STAATSGRENZE
Teil Freistaat Bayern

HRANIČNÍ NÁRYS
GRENZHANDRISS

Hraniční úsek
Grenzabschnitt X

List č.
Blatt Nr. 3 a

1 : 1000

ČESKÁ REPUBLIKA

Okres Klatovy
Obec Železná Ruda

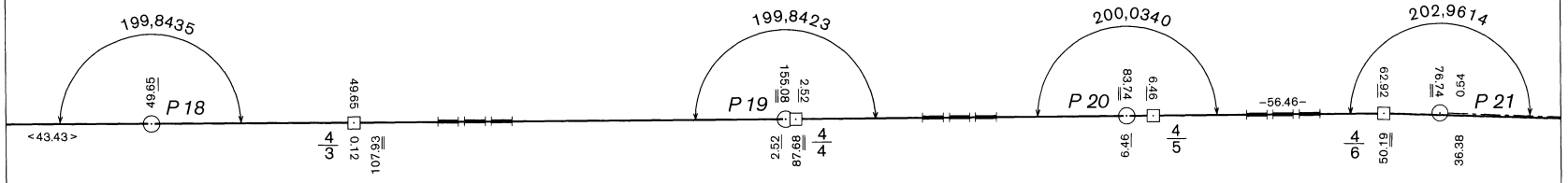

BUNDESREPUBLIK DEUTSCHLAND

Freistaat Bayern

Regierungsbezirk Niederbayern
Landkreis Regen
Gemeinde Bayerisch Eisenstein

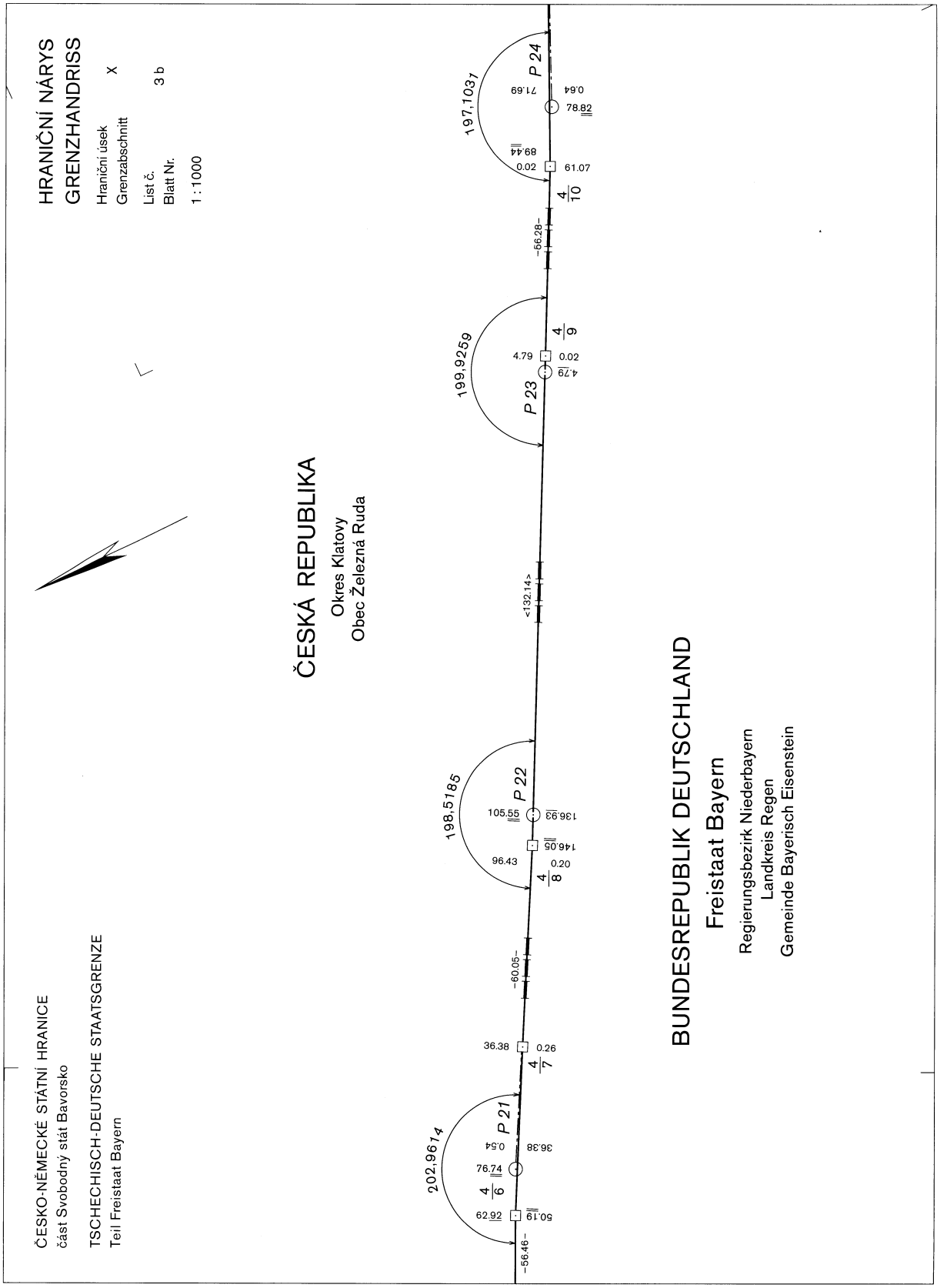
ČESKO-NĚMECKÉ STÁTNÍ HRANICE
část Svobodný stát Bavorsko
TSCHECHISCH-DEUTSCHE STAATSGRENZE
Teil Freistaat Bayern
HRANIČNÍ NÁRYS
GRENZHANDRISS
Hraniční úsek X
Grenzabschnitt
List č. 3 b
Blatt Nr.
1 : 1000
ČESKÁ REPUBLIKA
Okres Klatovy
Obec Železná Ruda
BUNDESREPUBLIK DEUTSCHLAND
Freistaat Bayern
Regierungsbezirk Niederbayern
Landkreis Regen
Gemeinde Bayerisch Eisenstein
P 21
P 22
P 23
P 24
202,9614
198,5185
199,9259
197,1031
−56.46−
50.19
62.92
4/6
76.74
0.54
36.38
4/7
36.38
0.26
−60.05−
4/8
96.43
105.55
146.05
136.93
0.20
<132.14>
4/9
4.79
4.79
0.02
−56.28−
4/10
89.44
0.02
61.07
71.69
78.82
0.64

ČESKO-NĚMECKÉ STÁTNÍ HRANICE
část Svobodný stát Bavorsko

TSCHECHISCH-DEUTSCHE STAATSGRENZE
Teil Freistaat Bayern

HRANIČNÍ NÁRYS
GRENZHANDRISS

Hraniční úsek / Grenzabschnitt: X

List č. / Blatt Nr.: 3 c

1 : 1000

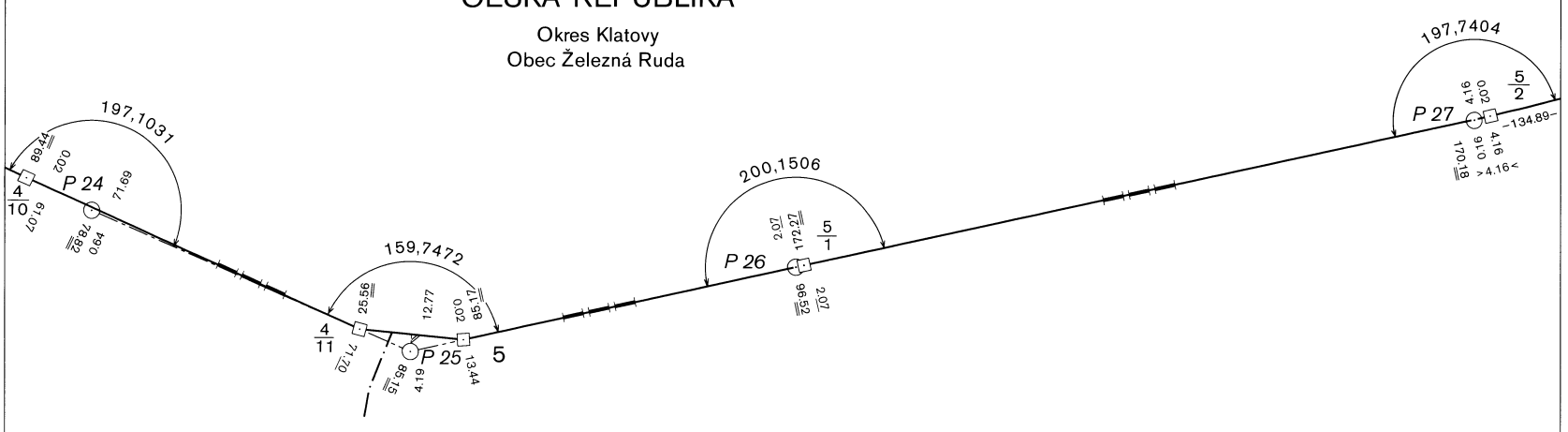

Gemeinde Bayerisch Eisenstein

BUNDESREPUBLIK DEUTSCHLAND
Freistaat Bayern
Regierungsbezirk Niederbayern
Landkreis Regen
Gemeinde Lindberg

ČESKO-NĚMECKÉ STÁTNÍ HRANICE
část Svobodný stát Bavorsko

TSCHECHISCH-DEUTSCHE STAATSGRENZE
Teil Freistaat Bayern

HRANIČNÍ NÁRYS
GRENZHANDRISS

Hraniční úsek
Grenzabschnitt X

List č.
Blatt Nr. 4 a

1 : 1000

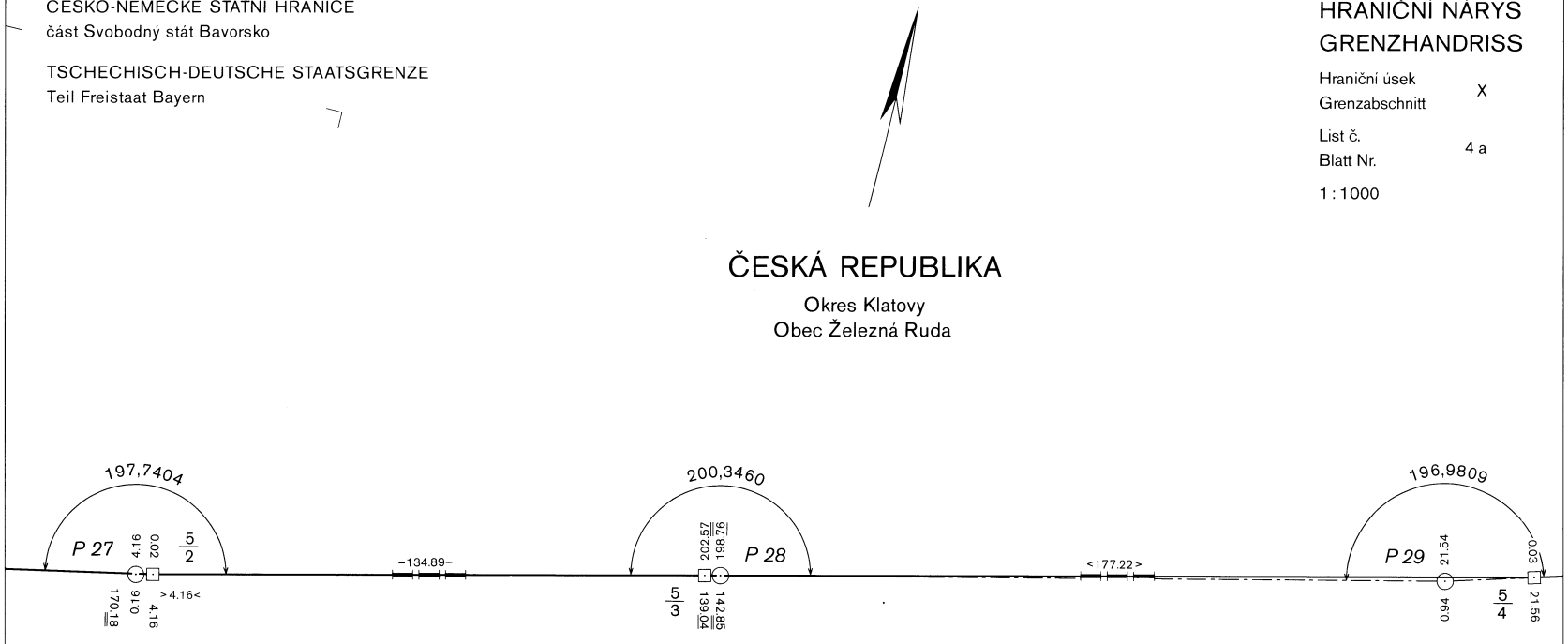

ČESKÁ REPUBLIKA

Okres Klatovy
Obec Železná Ruda

BUNDESREPUBLIK DEUTSCHLAND

Freistaat Bayern

Regierungsbezirk Niederbayern
Landkreis Regen
Gemeinde Lindberg

ČESKO-NĚMECKÉ STÁTNÍ HRANICE
část Svobodný stát Bavorsko

TSCHECHISCH-DEUTSCHE STAATSGRENZE
Teil Freistaat Bayern

HRANIČNÍ NÁRYS
GRENZHANDRISS

Hraniční úsek / Grenzabschnitt: X

List č. / Blatt Nr.: 4 b

1 : 1000

ČESKÁ REPUBLIKA

Okres Klatovy
Obec Železná Ruda

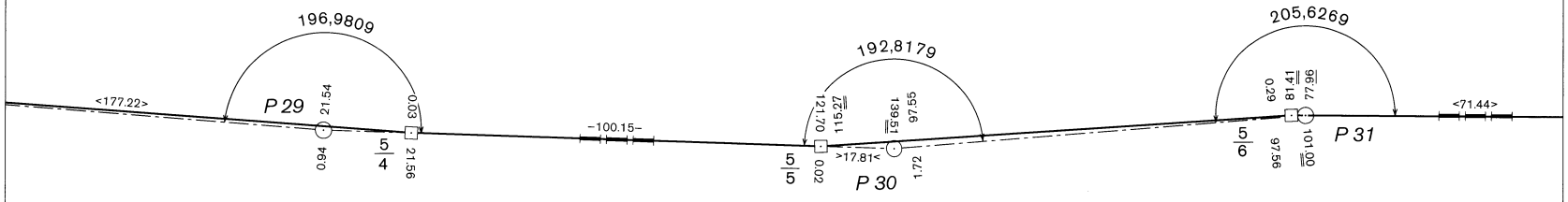

BUNDESREPUBLIK DEUTSCHLAND

Freistaat Bayern

Regierungsbezirk Niederbayern
Landkreis Regen
Gemeinde Lindberg

ČESKO-NĚMECKÉ STÁTNÍ HRANICE
část Svobodný stát Bavorsko

TSCHECHISCH-DEUTSCHE STAATSGRENZE
Teil Freistaat Bayern

HRANIČNÍ NÁRYS
GRENZHANDRISS

Hraniční úsek / Grenzabschnitt: X

List č. / Blatt Nr.: 4 c

1 : 1000

ČESKÁ REPUBLIKA

Okres Klatovy
Obec Železná Ruda

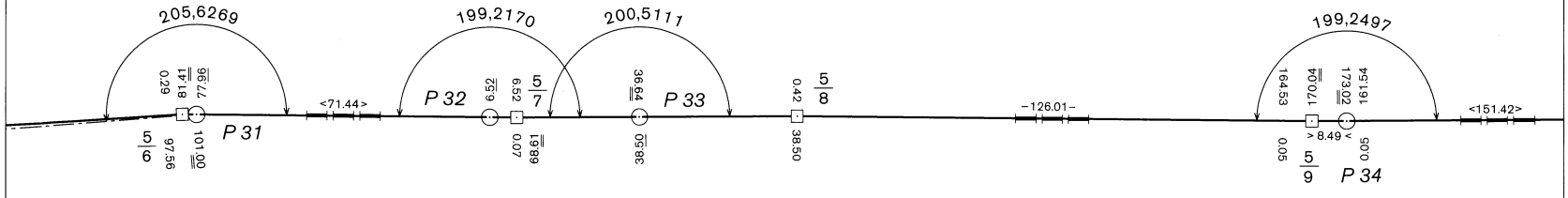

BUNDESREPUBLIK DEUTSCHLAND

Freistaat Bayern

Regierungsbezirk Niederbayern
Landkreis Regen
Gemeinde Lindberg

ČESKO-NĚMECKÉ STÁTNÍ HRANICE
část Svobodný stát Bavorsko

TSCHECHISCH-DEUTSCHE STAATSGRENZE
Teil Freistaat Bayern

HRANIČNÍ NÁRYS
GRENZHANDRISS

Hraniční úsek
Grenzabschnitt X

List č.
Blatt Nr. 5 a

1 : 1000

ČESKÁ REPUBLIKA

Okres Klatovy
Obec Železná Ruda

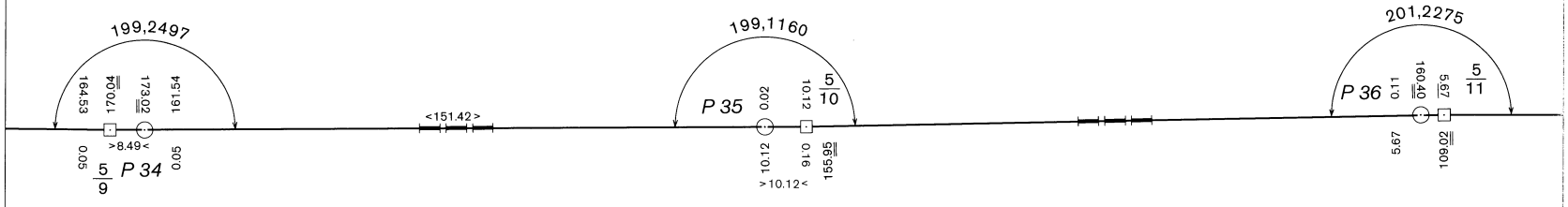

BUNDESREPUBLIK DEUTSCHLAND

Freistaat Bayern

Regierungsbezirk Niederbayern
Landkreis Regen
Gemeinde Lindberg

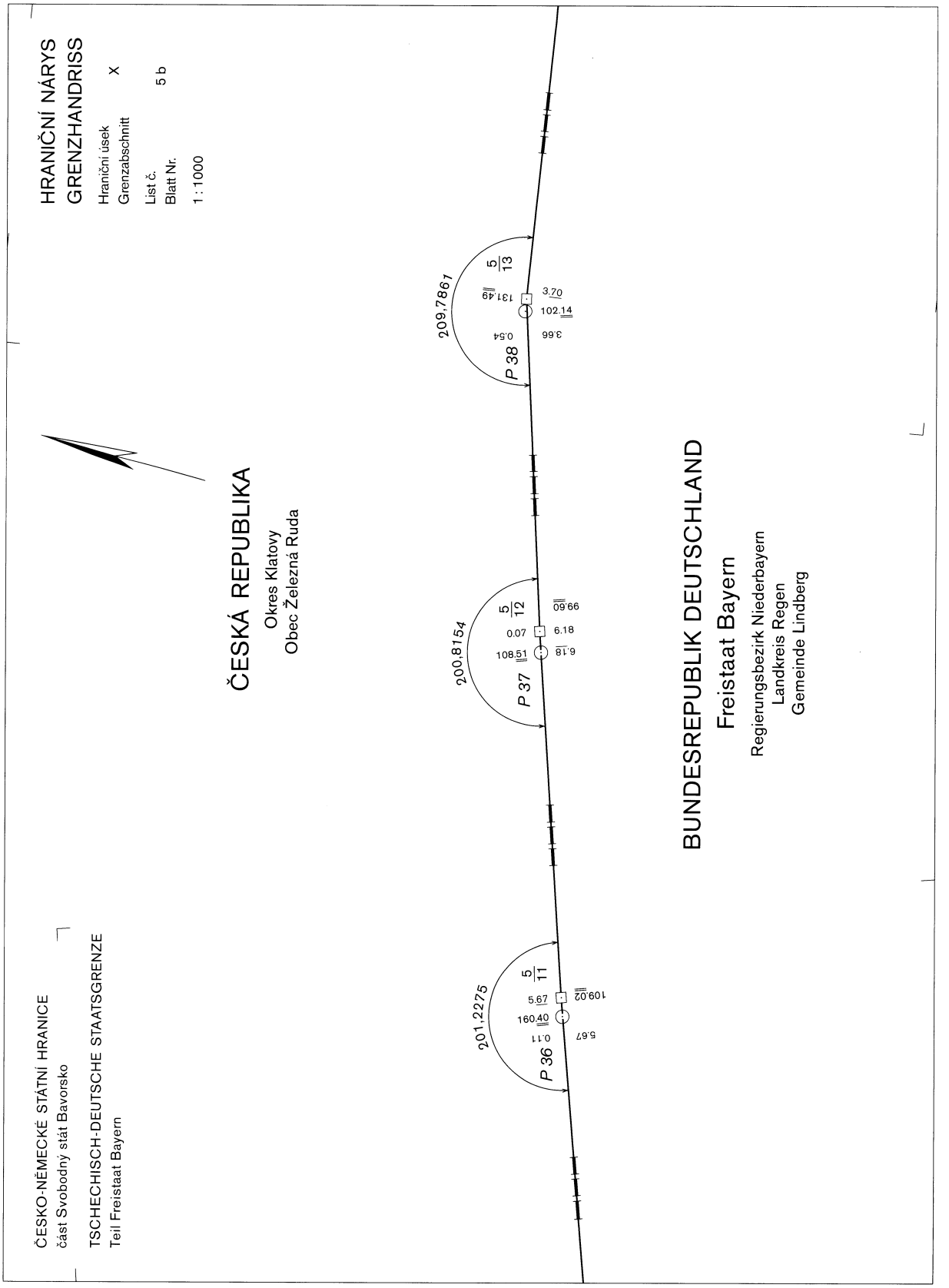
HRANIČNÍ NÁRYS
GRENZHANDRISS
Hraniční úsek
Grenzabschnitt X
List č.
Blatt Nr. 5 b
1 : 1000
ČESKÁ REPUBLIKA
Okres Klatovy
Obec Železná Ruda
BUNDESREPUBLIK DEUTSCHLAND
Freistaat Bayern
Regierungsbezirk Niederbayern
Landkreis Regen
Gemeinde Lindberg
ČESKO-NĚMECKÉ STÁTNÍ HRANICE
část Svobodný stát Bavorsko
TSCHECHISCH-DEUTSCHE STAATSGRENZE
Teil Freistaat Bayern
209,7861
5/13
131.49
3.70
102.14
0.54
3.66
P 38
200,8154
5/12
0.07
6.18
108.51
6.18
P 37
201,2275
5/11
5.67
109.02
160.40
0.11
5.67
P 36

ČESKO-NĚMECKÉ STÁTNÍ HRANICE
část Svobodný stát Bavorsko

TSCHECHISCH-DEUTSCHE STAATSGRENZE
Teil Freistaat Bayern

HRANIČNÍ NÁRYS
GRENZHANDRISS

Hraniční úsek
Grenzabschnitt X

List č.
Blatt Nr. 5 c

1 : 1000



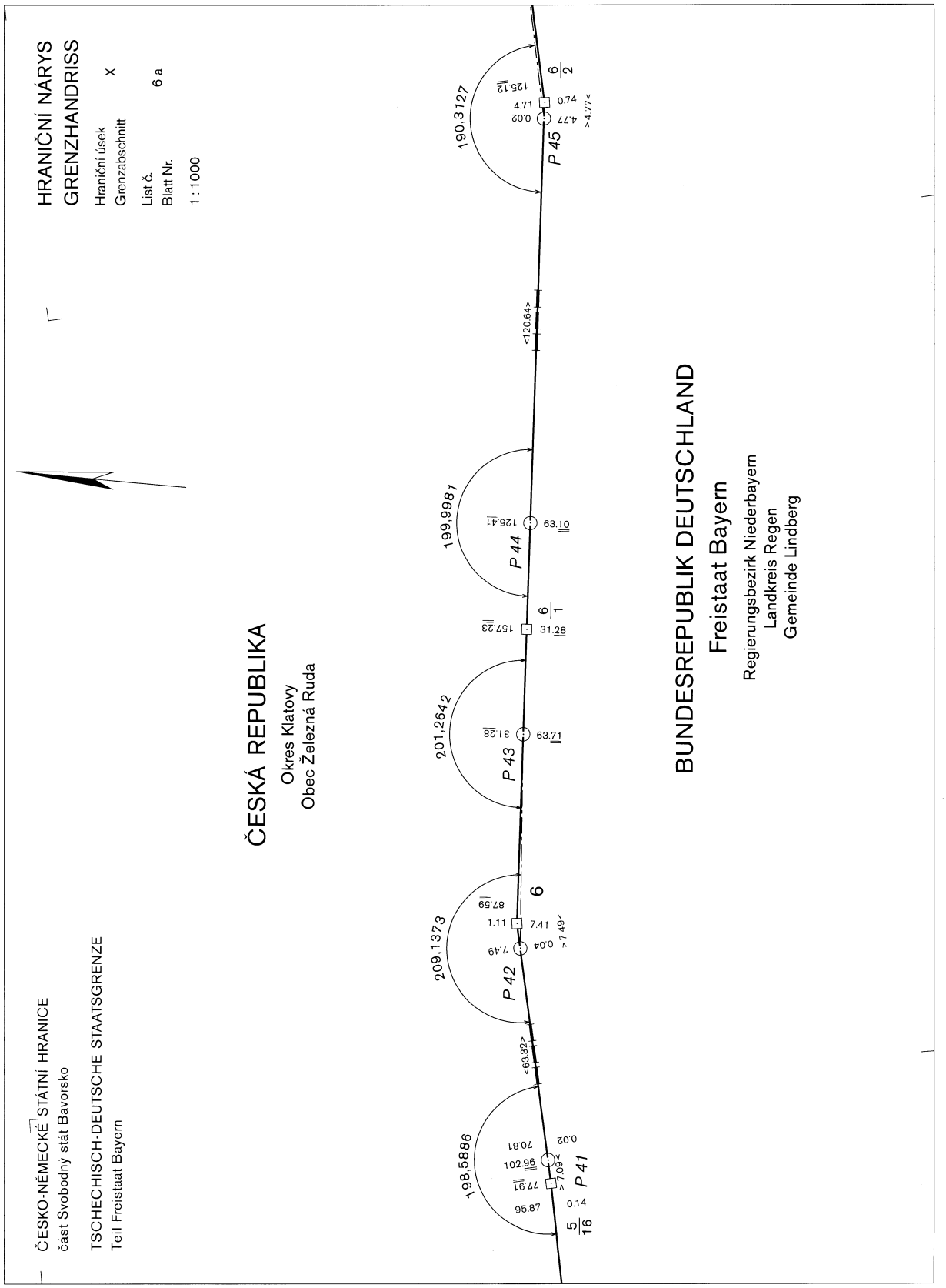
HRANIČNÍ NÁRYS
GRENZHANDRISS
Hraniční úsek
Grenzabschnitt
X
List č.
Blatt Nr.
6 a
1 : 1000
ČESKO-NĚMECKÉ STÁTNÍ HRANICE
část Svobodný stát Bavorsko
TSCHECHISCH-DEUTSCHE STAATSGRENZE
Teil Freistaat Bayern
ČESKÁ REPUBLIKA
Okres Klatovy
Obec Železná Ruda
BUNDESREPUBLIK DEUTSCHLAND
Freistaat Bayern
Regierungsbezirk Niederbayern
Landkreis Regen
Gemeinde Lindberg
190,3127
P 45
199,9981
P 44
201,2642
P 43
209,1373
P 42
198,5886
P 41
6
6/2
6/1
5/16
125.12
4.71
0.74
0.02
4.77
>4.77<
<120.64>
125.41
63.10
157.23
31.28
31.28
63.71
87.59
1.11
7.41
7.49
0.04
>7.49<
<63.32>
70.81
102.96
0.02
77.91
>7.09<
95.87
0.14

ČESKO-NĚMECKÉ STÁTNÍ HRANICE
část Svobodný stát Bavorsko

TSCHECHISCH-DEUTSCHE STAATSGRENZE
Teil Freistaat Bayern

HRANIČNÍ NÁRYS
GRENZHANDRISS

Hraniční úsek
Grenzabschnitt X

List č.
Blatt Nr. 6 b

1 : 1000

ČESKÁ REPUBLIKA

Okres Klatovy
Obec Železná Ruda

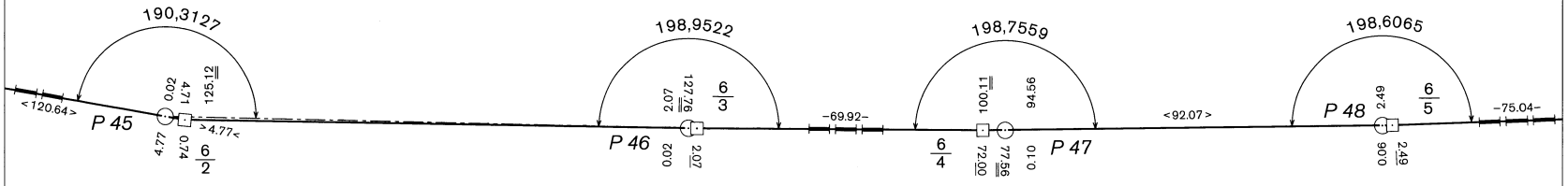

BUNDESREPUBLIK DEUTSCHLAND

Freistaat Bayern

Regierungsbezirk Niederbayern
Landkreis Regen
Gemeinde Lindberg

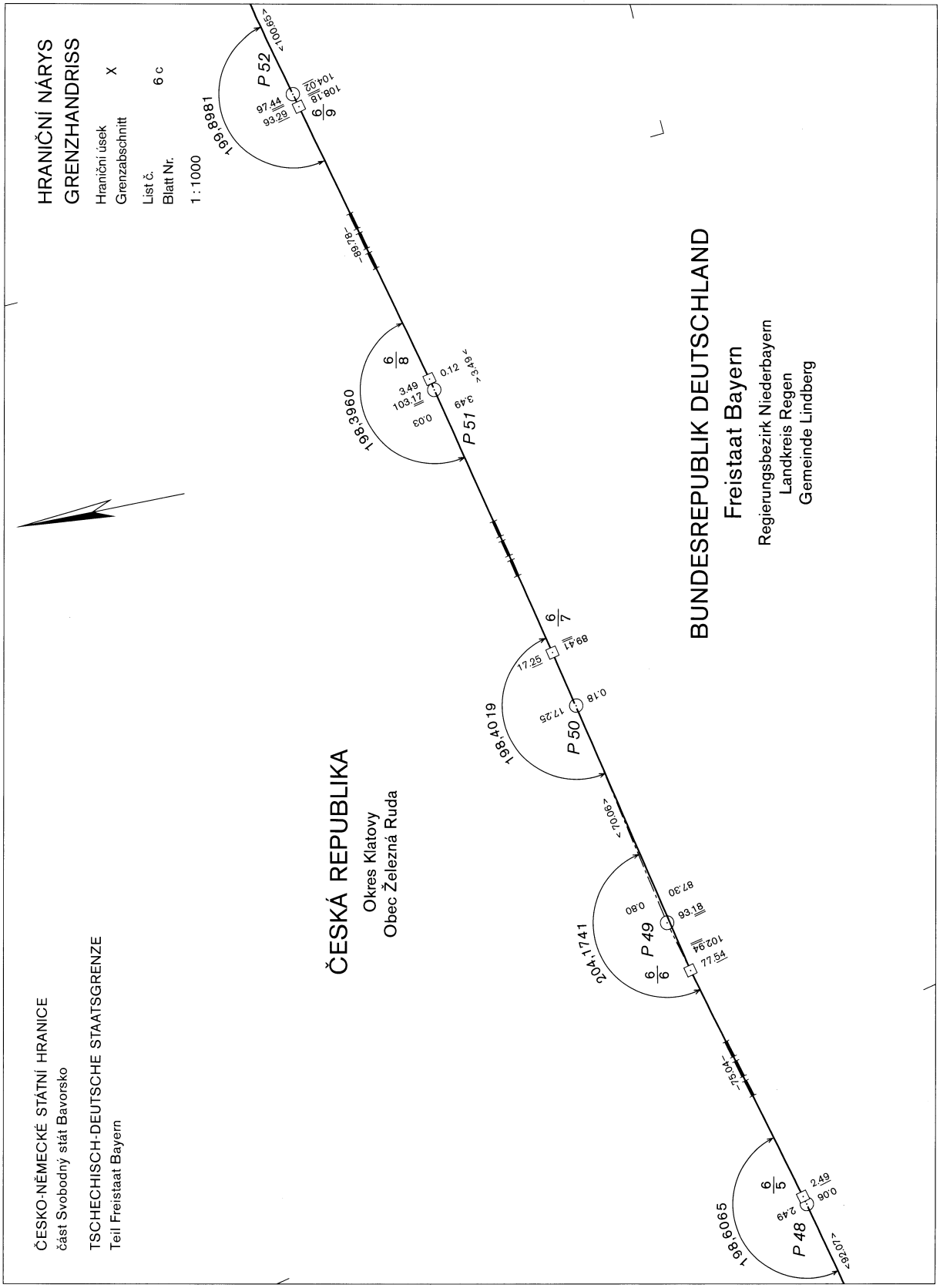
ČESKO-NĚMECKÉ STÁTNÍ HRANICE
část Svobodný stát Bavorsko
TSCHECHISCH-DEUTSCHE STAATSGRENZE
Teil Freistaat Bayern
HRANIČNÍ NÁRYS
GRENZHANDRISS
Hraniční úsek X
Grenzabschnitt
List č. 6 c
Blatt Nr.
1 : 1000
ČESKÁ REPUBLIKA
Okres Klatovy
Obec Železná Ruda
BUNDESREPUBLIK DEUTSCHLAND
Freistaat Bayern
Regierungsbezirk Niederbayern
Landkreis Regen
Gemeinde Lindberg
P 52
P 51
P 50
P 49
P 48

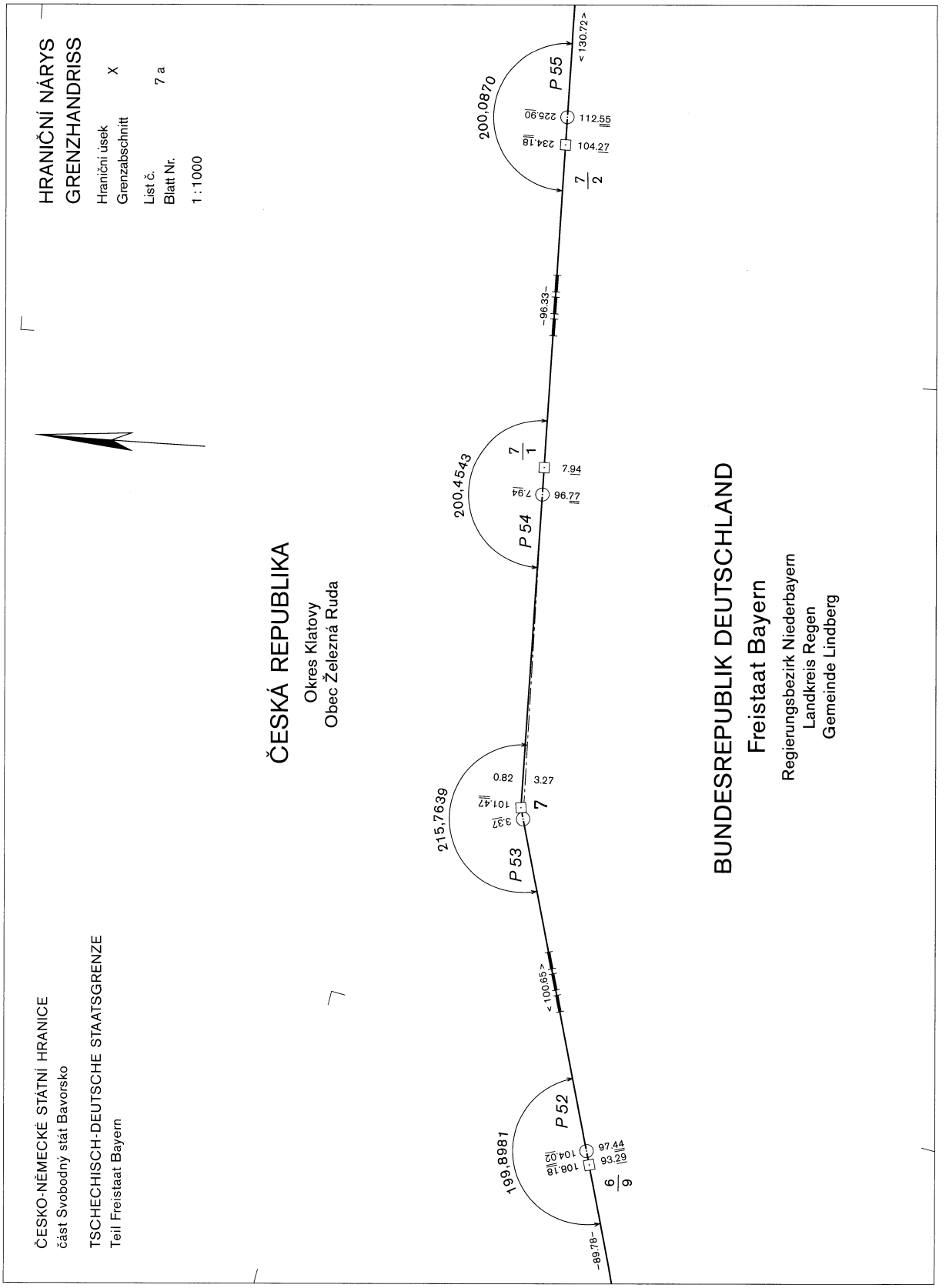
HRANIČNÍ NÁRYS
GRENZHANDRISS
Hraniční úsek
Grenzabschnitt X
List č.
Blatt Nr. 7 a
1 : 1000
ČESKÁ REPUBLIKA
Okres Klatovy
Obec Železná Ruda
BUNDESREPUBLIK DEUTSCHLAND
Freistaat Bayern
Regierungsbezirk Niederbayern
Landkreis Regen
Gemeinde Lindberg
ČESKO-NĚMECKÉ STÁTNÍ HRANICE
část Svobodný stát Bavorsko
TSCHECHISCH-DEUTSCHE STAATSGRENZE
Teil Freistaat Bayern
P 52
P 53
P 54
P 55
199,8981
215,7639
200,4543
200,0870
<100.65>
<130.72>
-89.78-
-96.33-
6/9
108.18
104.02
97.44
93.29
7
101.47
3.37
0.82
3.27
7/1
7.94
96.77
7/2
234.18
225.90
104.27
112.55

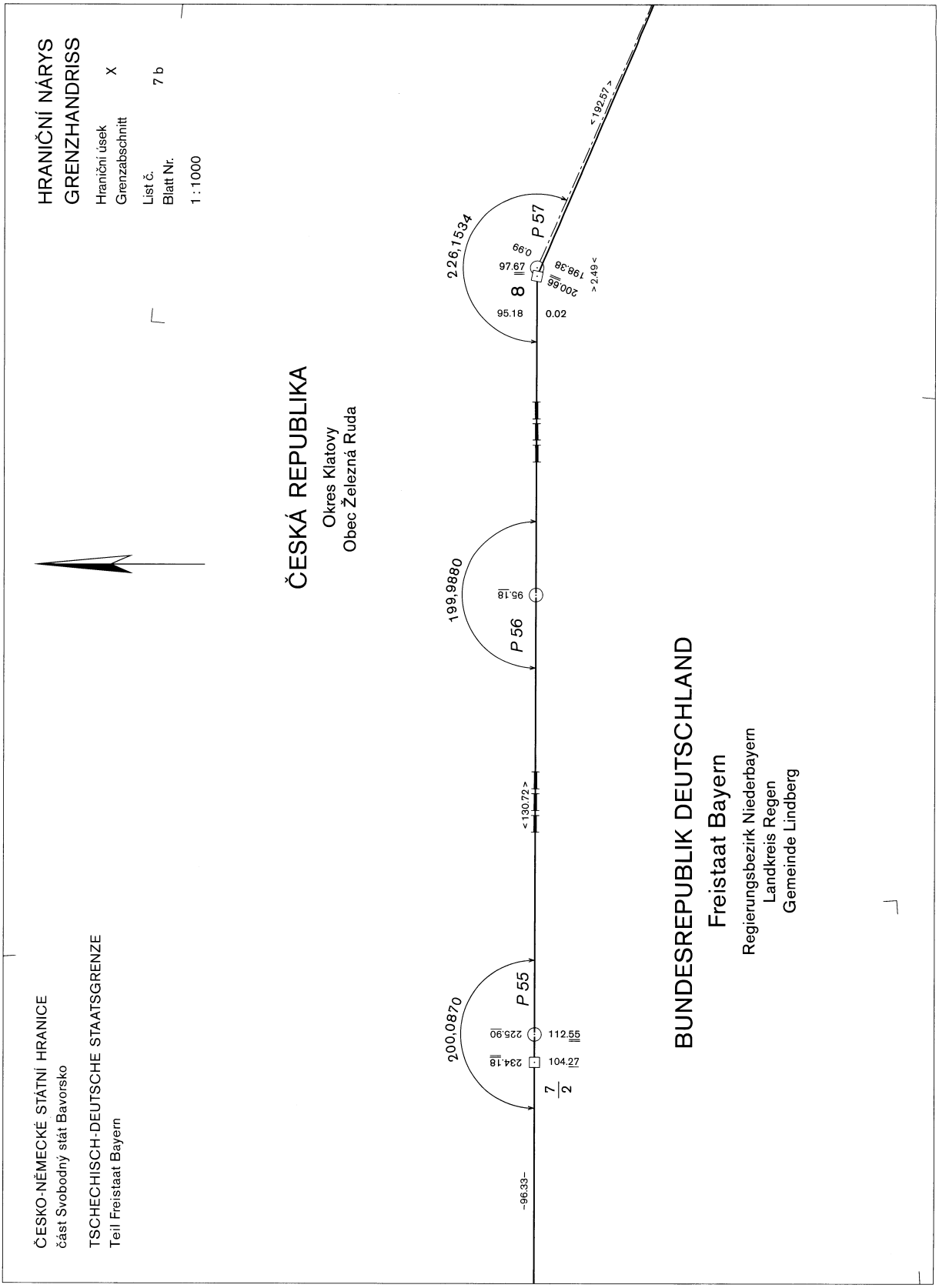
HRANIČNÍ NÁRYS
GRENZHANDRISS
Hraniční úsek
Grenzabschnitt
X
List č.
Blatt Nr.
7 b
1 : 1000
ČESKÁ REPUBLIKA
Okres Klatovy
Obec Železná Ruda
BUNDESREPUBLIK DEUTSCHLAND
Freistaat Bayern
Regierungsbezirk Niederbayern
Landkreis Regen
Gemeinde Lindberg
ČESKO-NĚMECKÉ STÁTNÍ HRANICE
část Svobodný stát Bavorsko
TSCHECHISCH-DEUTSCHE STAATSGRENZE
Teil Freistaat Bayern
226,1534
P 57
0.99
97.67
198.38
200.66
8
95.18
0.02
<192.57>
>2.49<
199,9880
P 56
95.18
<130.72>
200,0870
P 55
225.90
112.55
234.18
104.27
7/2
~96.33~

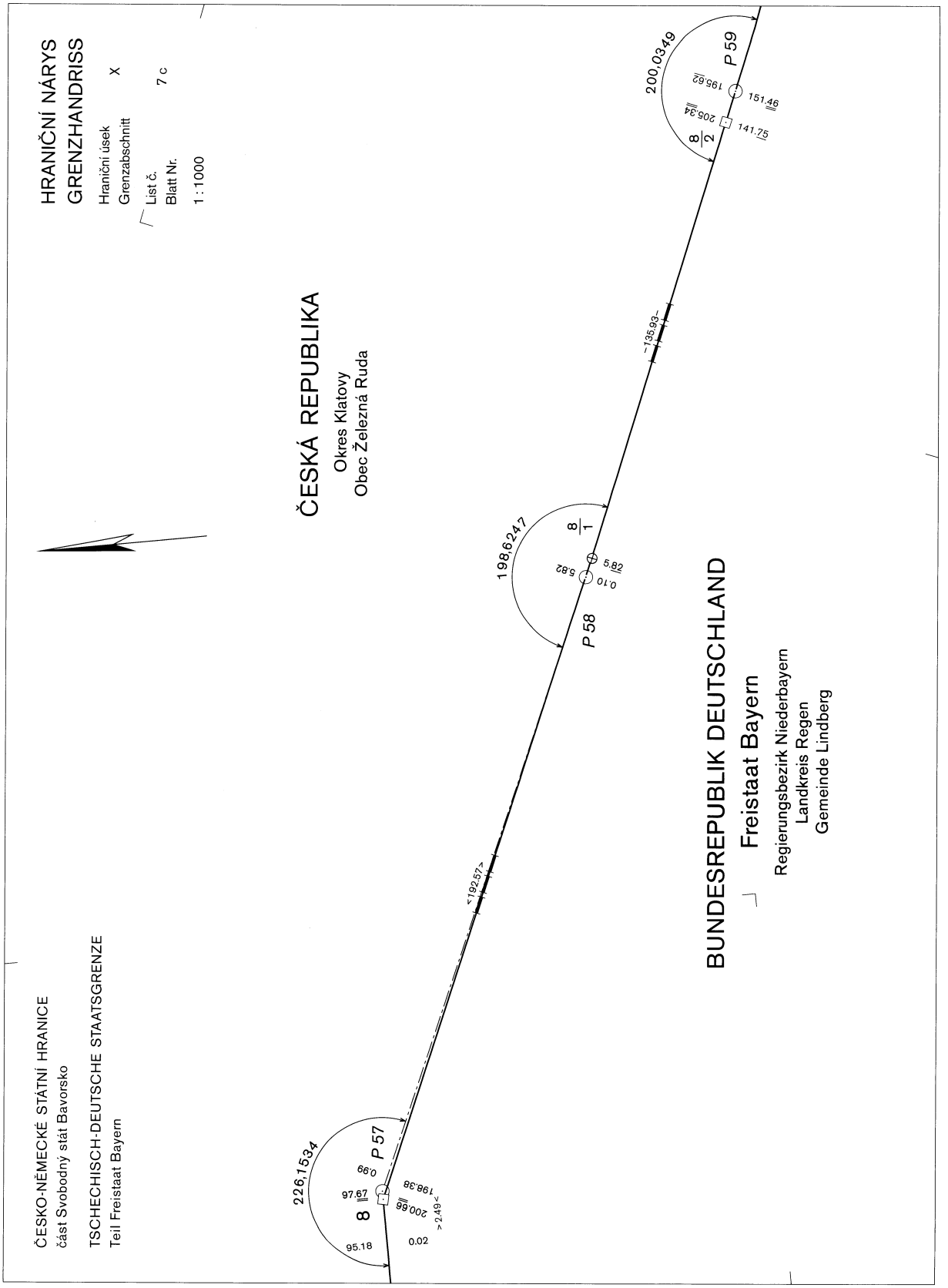
HRANIČNÍ NÁRYS
GRENZHANDRISS
Hraniční úsek
Grenzabschnitt
X
List č.
Blatt Nr.
7 c
1 : 1000
ČESKÁ REPUBLIKA
Okres Klatovy
Obec Železná Ruda
BUNDESREPUBLIK DEUTSCHLAND
Freistaat Bayern
Regierungsbezirk Niederbayern
Landkreis Regen
Gemeinde Lindberg
ČESKO-NĚMECKÉ STÁTNÍ HRANICE
část Svobodný stát Bavorsko
TSCHECHISCH-DEUTSCHE STAATSGRENZE
Teil Freistaat Bayern
200,0349
P 59
195.62
151.46
205.34
141.75
8/2
~135.93~
198,6247
8/1
5.82
0.10
5.82
P 58
<192.57>
226,1534
P 57
0.99
97.67
8
198.38
200.66
>2.49<
95.18
0.02

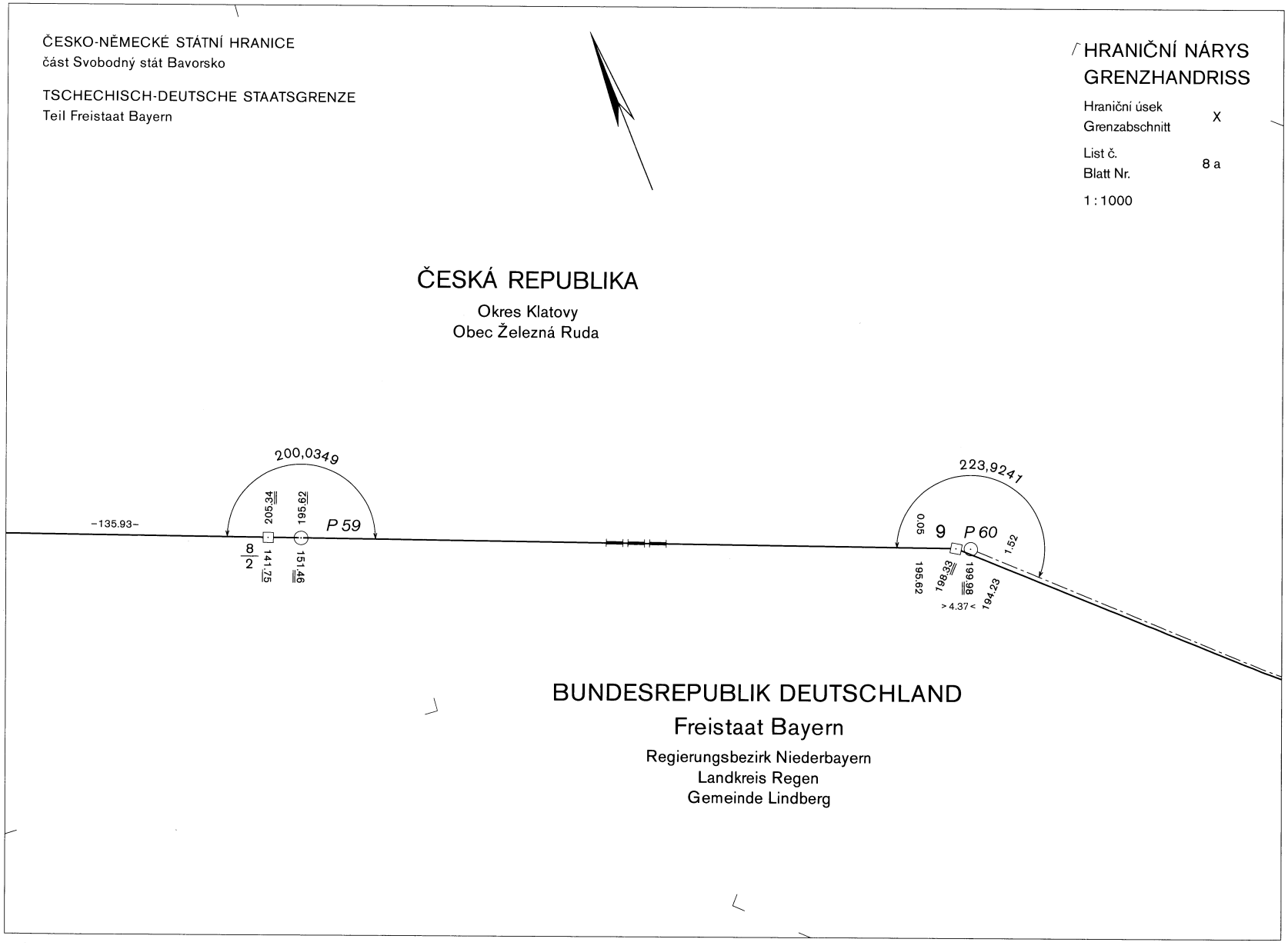
ČESKO-NĚMECKÉ STÁTNÍ HRANICE
část Svobodný stát Bavorsko
TSCHECHISCH-DEUTSCHE STAATSGRENZE
Teil Freistaat Bayern
HRANIČNÍ NÁRYS
GRENZHANDRISS
Hraniční úsek
Grenzabschnitt
X
List č.
Blatt Nr.
8 a
1 : 1000
ČESKÁ REPUBLIKA
Okres Klatovy
Obec Železná Ruda
200,0349
223,9241
-135.93-
206.34
196.62
P 59
141.75
151.46
8
2
0.05
9
P 60
1.52
195.62
198.33
199.98
> 4.37 <
194.23
BUNDESREPUBLIK DEUTSCHLAND
Freistaat Bayern
Regierungsbezirk Niederbayern
Landkreis Regen
Gemeinde Lindberg

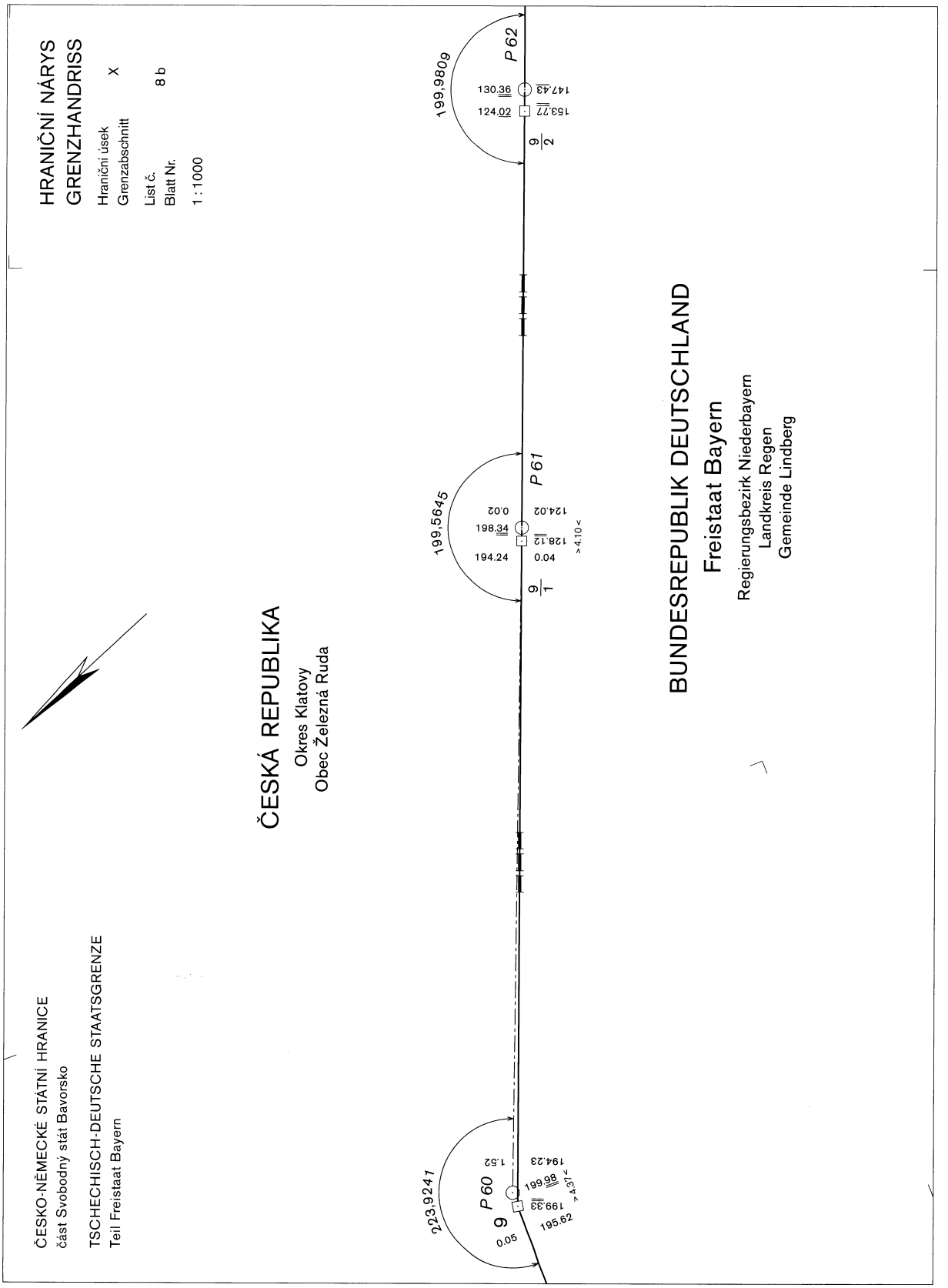
ČESKO-NĚMECKÉ STÁTNÍ HRANICE
část Svobodný stát Bavorsko
TSCHECHISCH-DEUTSCHE STAATSGRENZE
Teil Freistaat Bayern
HRANIČNÍ NÁRYS
GRENZHANDRISS
Hraniční úsek X
Grenzabschnitt
List č. 8 b
Blatt Nr.
1 : 1000
ČESKÁ REPUBLIKA
Okres Klatovy
Obec Železná Ruda
BUNDESREPUBLIK DEUTSCHLAND
Freistaat Bayern
Regierungsbezirk Niederbayern
Landkreis Regen
Gemeinde Lindberg
P 60
P 61
P 62

ČESKO-NĚMECKÉ STÁTNÍ HRANICE
část Svobodný stát Bavorsko

TSCHECHISCH-DEUTSCHE STAATSGRENZE
Teil Freistaat Bayern

HRANIČNÍ NÁRYS
GRENZHANDRISS

Hraniční úsek / Grenzabschnitt: X

List č. / Blatt Nr.: 8 c

1 : 1000

ČESKÁ REPUBLIKA

Okres Klatovy
Obec Železná Ruda

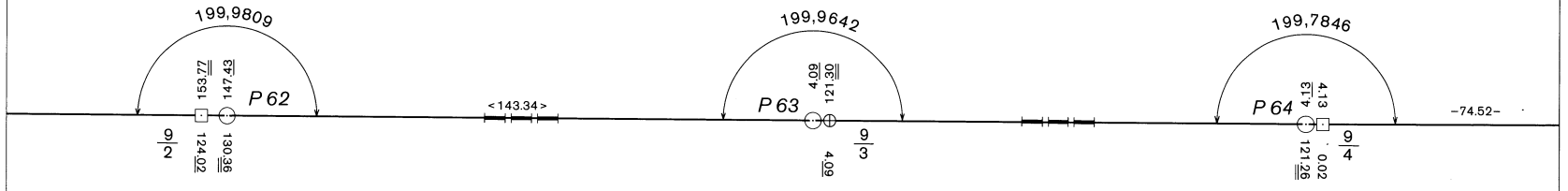

BUNDESREPUBLIK DEUTSCHLAND

Freistaat Bayern

Regierungsbezirk Niederbayern
Landkreis Regen
Gemeinde Lindberg

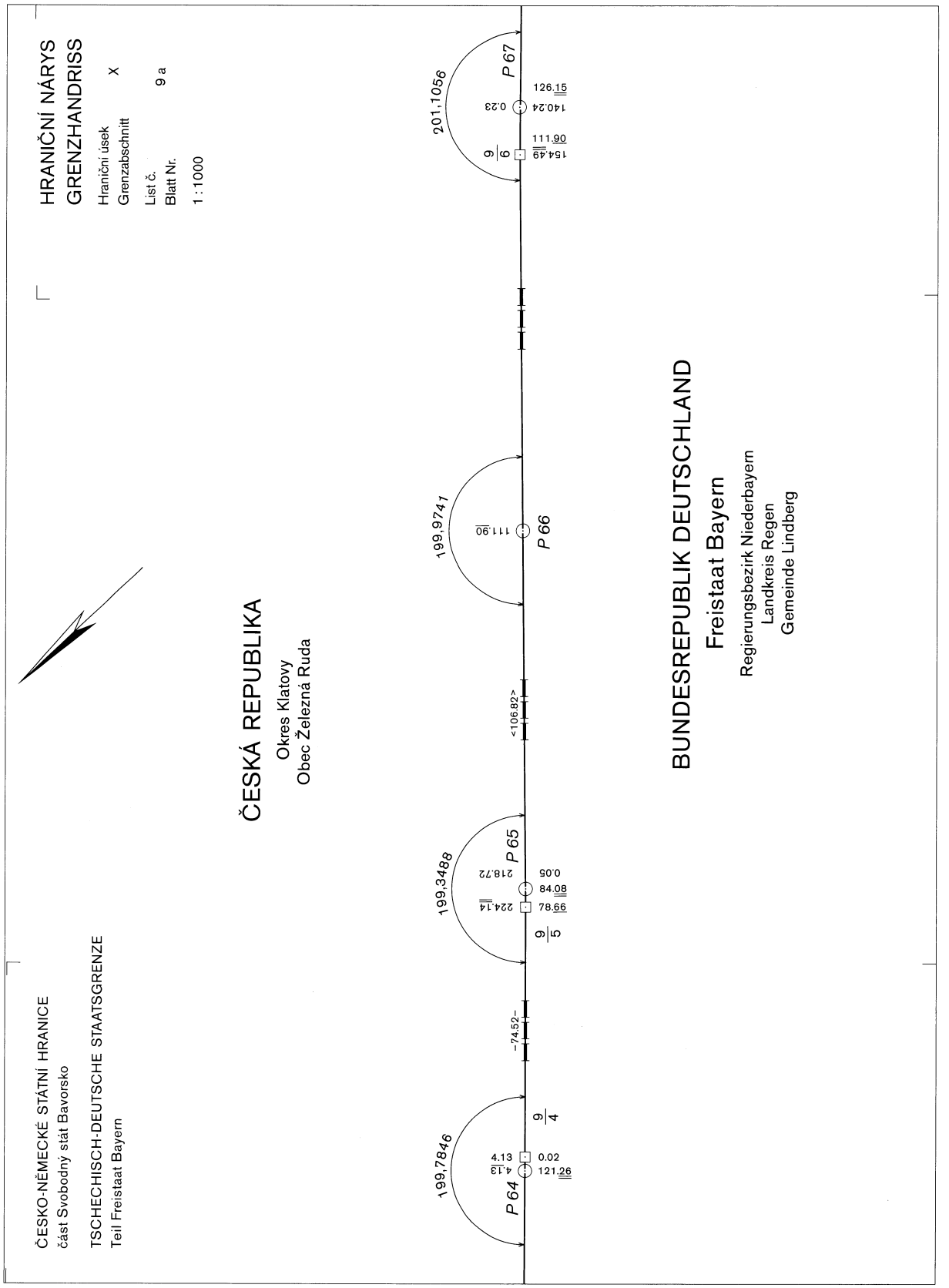
HRANIČNÍ NÁRYS
GRENZHANDRISS
Hraniční úsek
Grenzabschnitt
X
List č.
Blatt Nr.
9 a
1 : 1000
ČESKÁ REPUBLIKA
Okres Klatovy
Obec Železná Ruda
BUNDESREPUBLIK DEUTSCHLAND
Freistaat Bayern
Regierungsbezirk Niederbayern
Landkreis Regen
Gemeinde Lindberg
ČESKO-NĚMECKÉ STÁTNÍ HRANICE
část Svobodný stát Bavorsko
TSCHECHISCH-DEUTSCHE STAATSGRENZE
Teil Freistaat Bayern
P 64
199,7846
4.13
4.13
0.02
121.26
9/4
-74.52-
9/5
199,3488
224.14
78.66
218.72
0.05
84.08
P 65
<106.82>
P 66
199,9741
111.90
9/6
201,1056
154.49
111.90
0.23
140.24
126.15
P 67

ČESKO-NĚMECKÉ STÁTNÍ HRANICE
část Svobodný stát Bavorsko

TSCHECHISCH-DEUTSCHE STAATSGRENZE
Teil Freistaat Bayern

HRANIČNÍ NÁRYS
GRENZHANDRISS

Hraniční úsek
Grenzabschnitt X

List č.
Blatt Nr. 9 b

1 : 1000

ČESKÁ REPUBLIKA

Okres Klatovy
Obec Železná Ruda

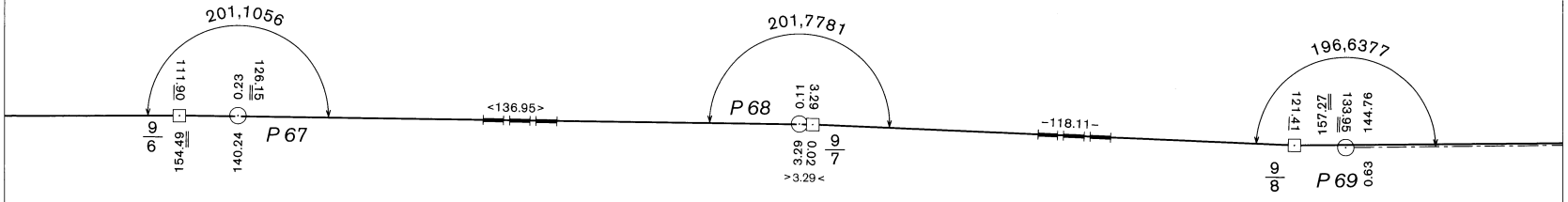

BUNDESREPUBLIK DEUTSCHLAND

Freistaat Bayern

Regierungsbezirk Niederbayern
Landkreis Regen
Gemeinde Lindberg

ČESKO-NĚMECKÉ STÁTNÍ HRANICE
část Svobodný stát Bavorsko

TSCHECHISCH-DEUTSCHE STAATSGRENZE
Teil Freistaat Bayern

HRANIČNÍ NÁRYS
GRENZHANDRISS

Hraniční úsek
Grenzabschnitt X

List č.
Blatt Nr. 9 c

1 : 1000

ČESKÁ REPUBLIKA

Okres Klatovy
Obec Železná Ruda



BUNDESREPUBLIK DEUTSCHLAND

Freistaat Bayern

Regierungsbezirk Niederbayern
Landkreis Regen
Gemeinde Lindberg

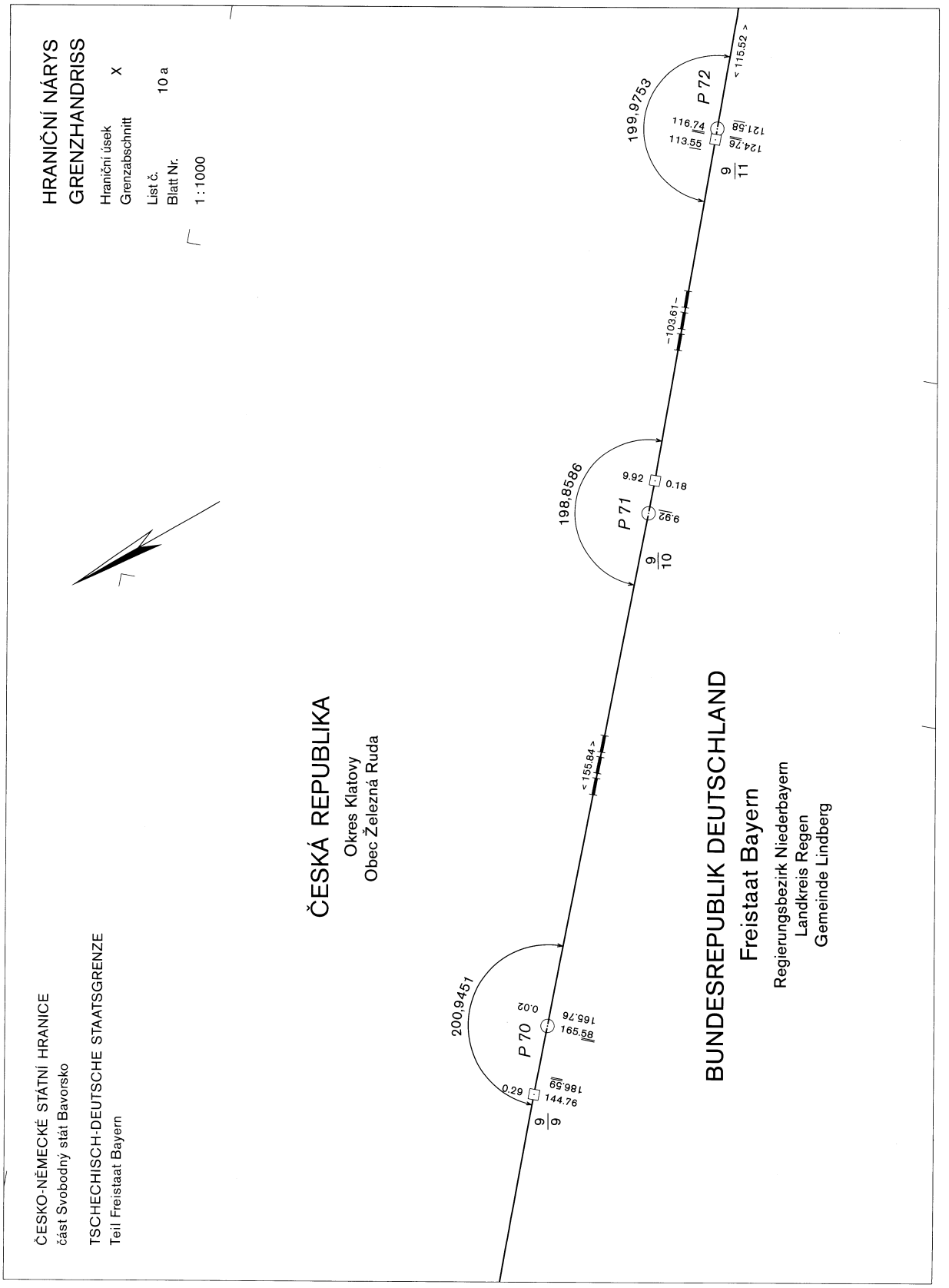
HRANIČNÍ NÁRYS
GRENZHANDRISS
Hraniční úsek
Grenzabschnitt X
List č.
Blatt Nr. 10 a
1 : 1000
ČESKO-NĚMECKÉ STÁTNÍ HRANICE
část Svobodný stát Bavorsko
TSCHECHISCH-DEUTSCHE STAATSGRENZE
Teil Freistaat Bayern
ČESKÁ REPUBLIKA
Okres Klatovy
Obec Železná Ruda
BUNDESREPUBLIK DEUTSCHLAND
Freistaat Bayern
Regierungsbezirk Niederbayern
Landkreis Regen
Gemeinde Lindberg
200,9451
P 70
0.02
165.76
165.58
0.29
186.59
144.76
9/9
198,8586
P 71
9.92
0.18
9.92
9/10
~103.61~
199,9753
P 72
116.74
113.55
121.58
124.76
9/11
< 155.84 >
< 115.52 >

ČESKO-NĚMECKÉ STÁTNÍ HRANICE
část Svobodný stát Bavorsko

TSCHECHISCH-DEUTSCHE STAATSGRENZE
Teil Freistaat Bayern

HRANIČNÍ NÁRYS
GRENZHANDRISS

Hraniční úsek
Grenzabschnitt X

List č.
Blatt Nr. 10 b

1 : 1000

ČESKÁ REPUBLIKA

Okres Klatovy
Obec Železná Ruda

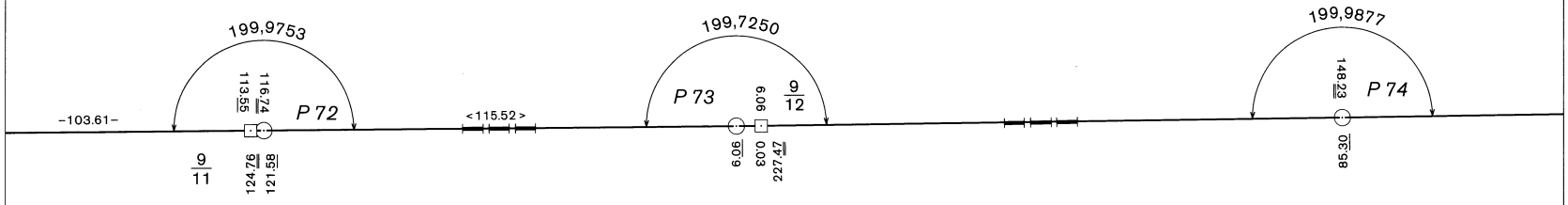

BUNDESREPUBLIK DEUTSCHLAND

Freistaat Bayern

Regierungsbezirk Niederbayern
Landkreis Regen
Gemeinde Lindberg

ČESKO-NĚMECKÉ STÁTNÍ HRANICE
část Svobodný stát Bavorsko

TSCHECHISCH-DEUTSCHE STAATSGRENZE
Teil Freistaat Bayern

HRANIČNÍ NÁRYS
GRENZHANDRISS

Hraniční úsek
Grenzabschnitt X

List č.
Blatt Nr. 10 c

1 : 1000

ČESKÁ REPUBLIKA

Okres Klatovy
Obec Železná Ruda

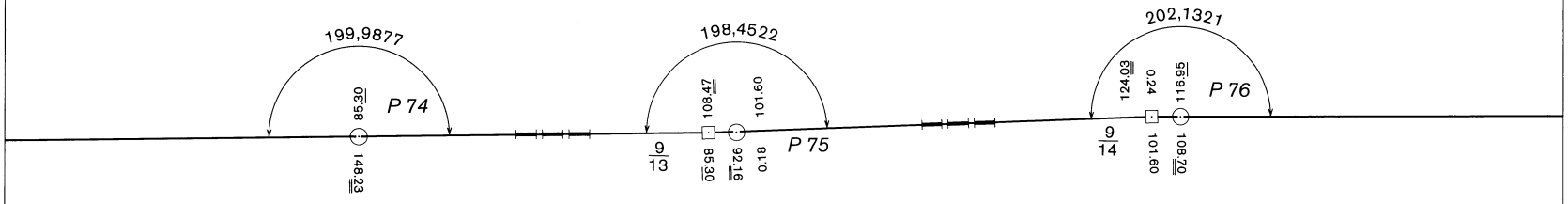

BUNDESREPUBLIK DEUTSCHLAND

Freistaat Bayern

Regierungsbezirk Niederbayern
Landkreis Regen
Gemeinde Lindberg

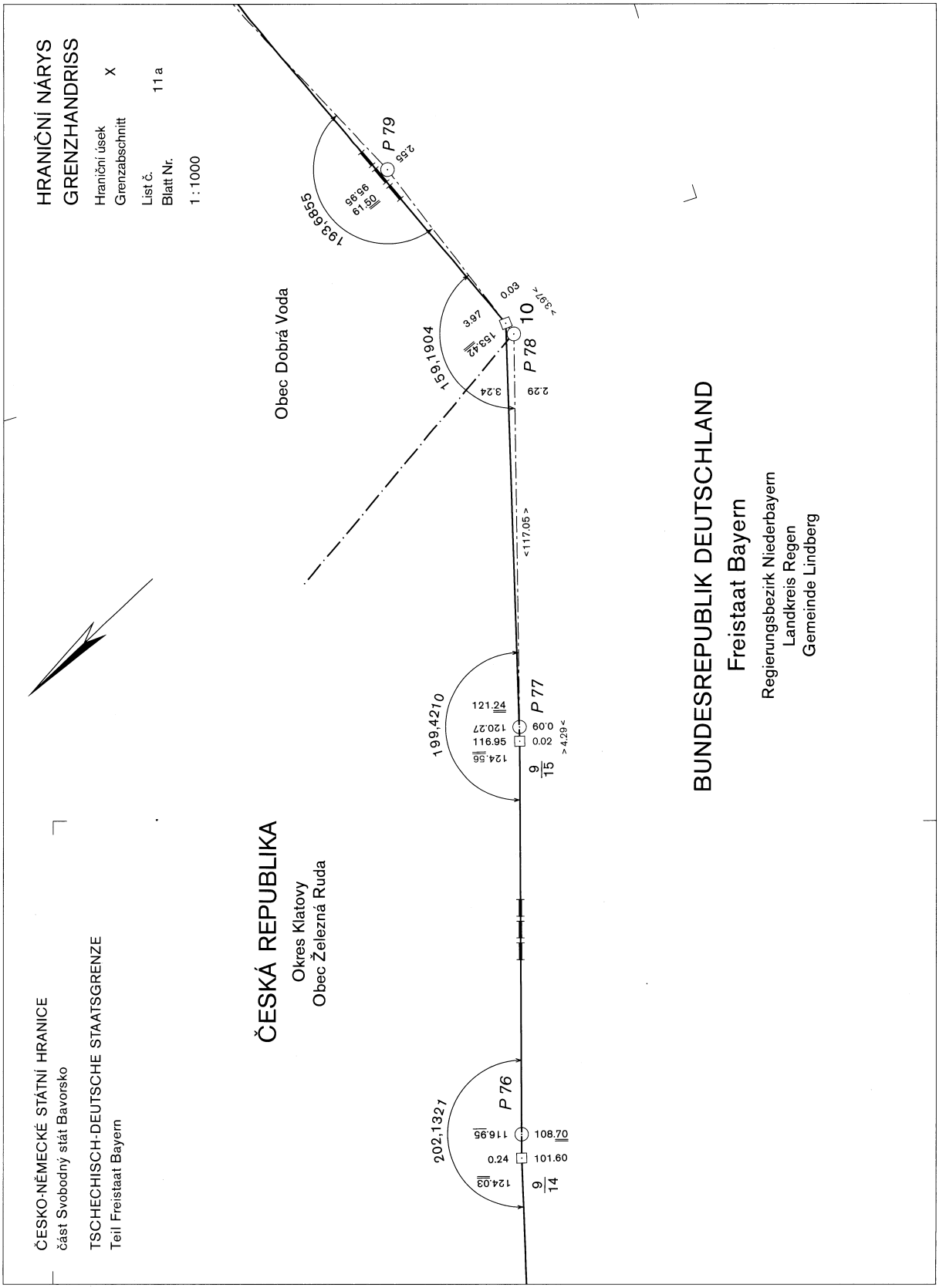
HRANIČNÍ NÁRYS
GRENZHANDRISS
Hraniční úsek
Grenzabschnitt X
List č.
Blatt Nr. 11 a
1 : 1000
ČESKO-NĚMECKÉ STÁTNÍ HRANICE
část Svobodný stát Bavorsko
TSCHECHISCH-DEUTSCHE STAATSGRENZE
Teil Freistaat Bayern
ČESKÁ REPUBLIKA
Okres Klatovy
Obec Železná Ruda
Obec Dobrá Voda
BUNDESREPUBLIK DEUTSCHLAND
Freistaat Bayern
Regierungsbezirk Niederbayern
Landkreis Regen
Gemeinde Lindberg
P 79
2.55
61.50
95.95
193,6855
0.03
3.97
153.42
159,1904
P 78
10
3.24
2.29
<117.05>
P 77
121.24
120.27
116.95
124.56
0.09
0.02
>4.29<
9/15
199,4210
P 76
116.95
108.70
0.24
101.60
124.03
9/14
202,1321

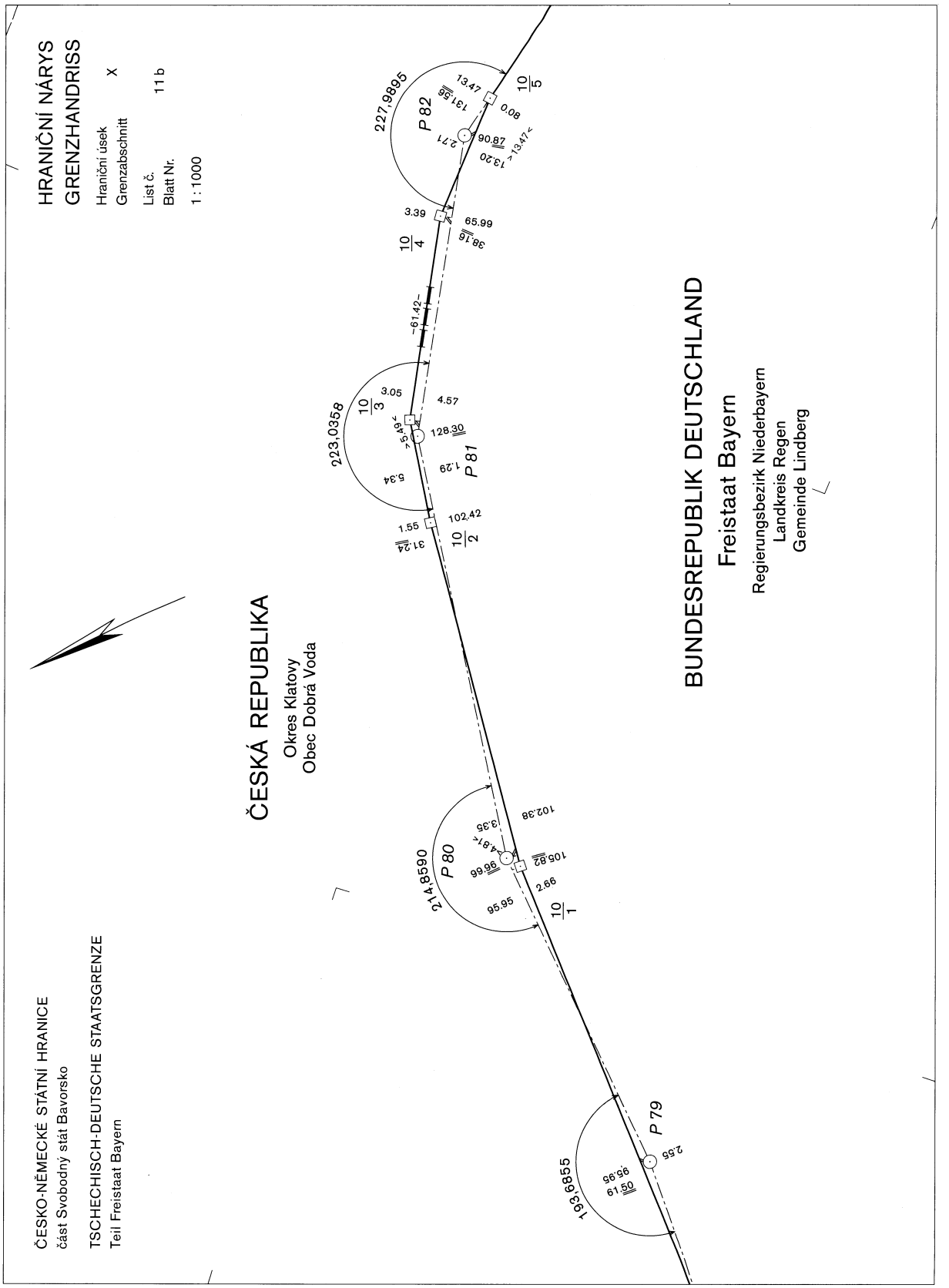
ČESKO-NĚMECKÉ STÁTNÍ HRANICE
část Svobodný stát Bavorsko
TSCHECHISCH-DEUTSCHE STAATSGRENZE
Teil Freistaat Bayern
HRANIČNÍ NÁRYS
GRENZHANDRISS
Hraniční úsek X
Grenzabschnitt
List č. 11 b
Blatt Nr.
1 : 1000
ČESKÁ REPUBLIKA
Okres Klatovy
Obec Dobrá Voda
BUNDESREPUBLIK DEUTSCHLAND
Freistaat Bayern
Regierungsbezirk Niederbayern
Landkreis Regen
Gemeinde Lindberg
P 79
P 80
P 81
P 82
10/1
10/2
10/3
10/4
10/5

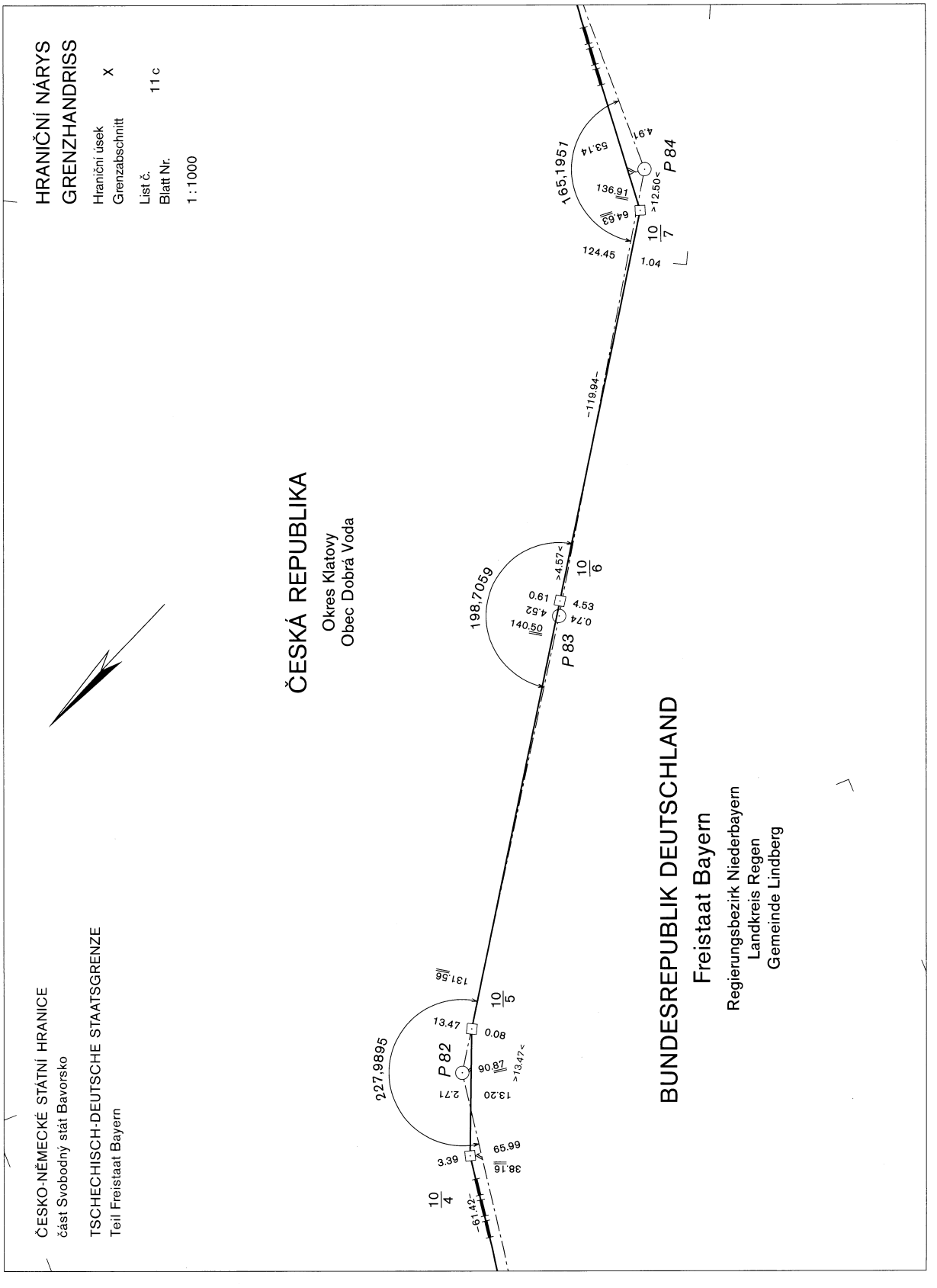
HRANIČNÍ NÁRYS
GRENZHANDRISS
Hraniční úsek
Grenzabschnitt
X
List č.
Blatt Nr.
11 c
1 : 1000
ČESKÁ REPUBLIKA
Okres Klatovy
Obec Dobrá Voda
BUNDESREPUBLIK DEUTSCHLAND
Freistaat Bayern
Regierungsbezirk Niederbayern
Landkreis Regen
Gemeinde Lindberg
ČESKO-NĚMECKÉ STÁTNÍ HRANICE
část Svobodný stát Bavorsko
TSCHECHISCH-DEUTSCHE STAATSGRENZE
Teil Freistaat Bayern
P 84
P 83
P 82
165,1951
198,7059
227,9895
124.45
1.04
136.91
64.63
53.14
4.91
>12.50<
~119.94~
>4.57<
0.61
4.52
140.50
4.53
0.74
131.56
13.47
0.08
90.87
>13.47<
2.71
13.20
65.99
38.16
3.39
~61.42~

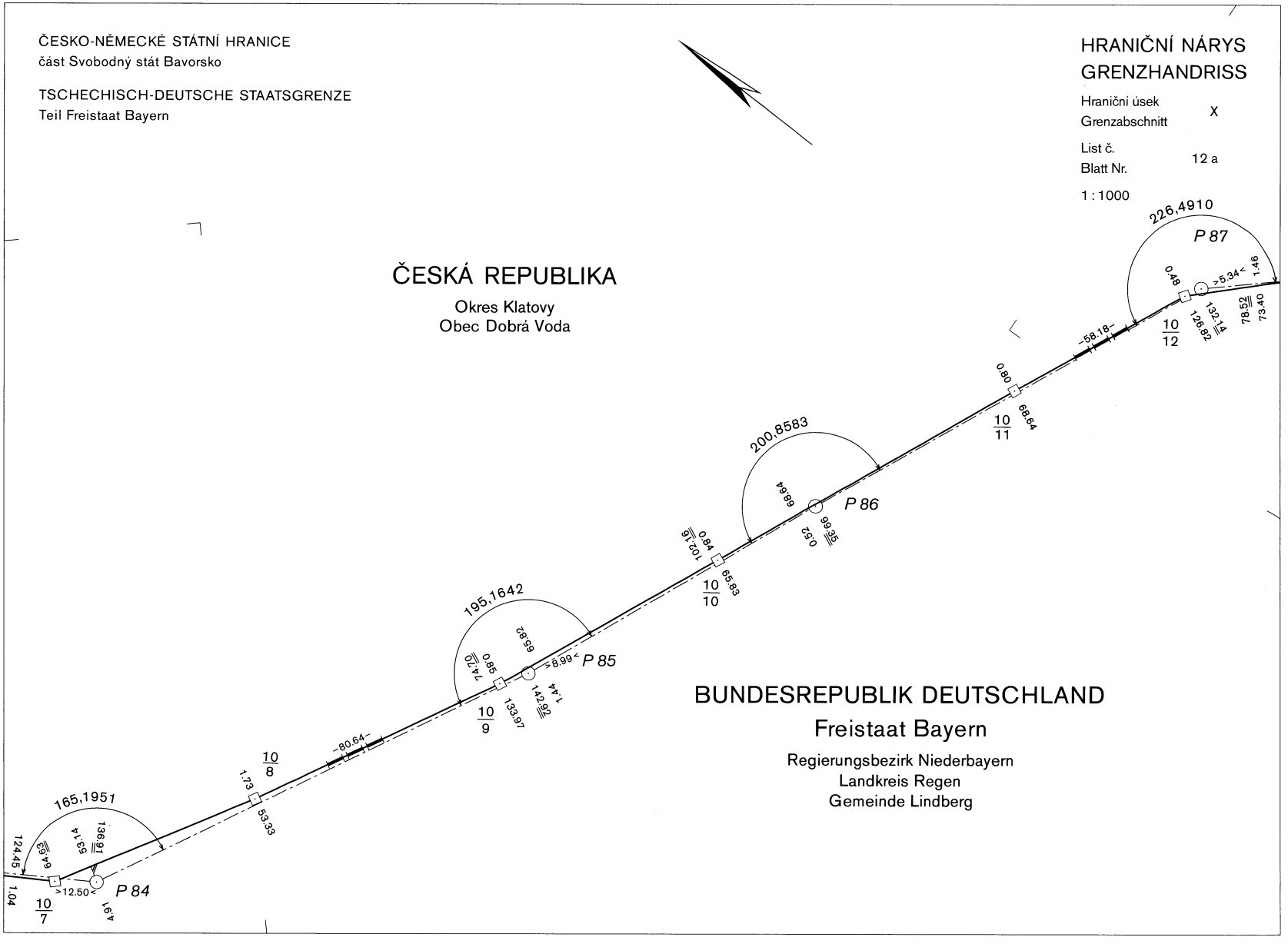
ČESKO-NĚMECKÉ STÁTNÍ HRANICE
část Svobodný stát Bavorsko
TSCHECHISCH-DEUTSCHE STAATSGRENZE
Teil Freistaat Bayern
HRANIČNÍ NÁRYS
GRENZHANDRISS
Hraniční úsek
Grenzabschnitt
X
List č.
Blatt Nr.
12 a
1 : 1000
ČESKÁ REPUBLIKA
Okres Klatovy
Obec Dobrá Voda
BUNDESREPUBLIK DEUTSCHLAND
Freistaat Bayern
Regierungsbezirk Niederbayern
Landkreis Regen
Gemeinde Lindberg
P 84
P 85
P 86
P 87
165,1951
195,1642
200,8583
226,4910

ČESKO-NĚMECKÉ STÁTNÍ HRANICE
část Svobodný stát Bavorsko

TSCHECHISCH-DEUTSCHE STAATSGRENZE
Teil Freistaat Bayern

HRANIČNÍ NÁRYS
GRENZHANDRISS

Hraniční úsek / Grenzabschnitt: X

List č. / Blatt Nr.: 12 b

1 : 1000

ČESKÁ REPUBLIKA

Okres Klatovy
Obec Dobrá Voda

BUNDESREPUBLIK DEUTSCHLAND

Freistaat Bayern

Regierungsbezirk Niederbayern
Landkreis Regen
Gemeinde Lindberg



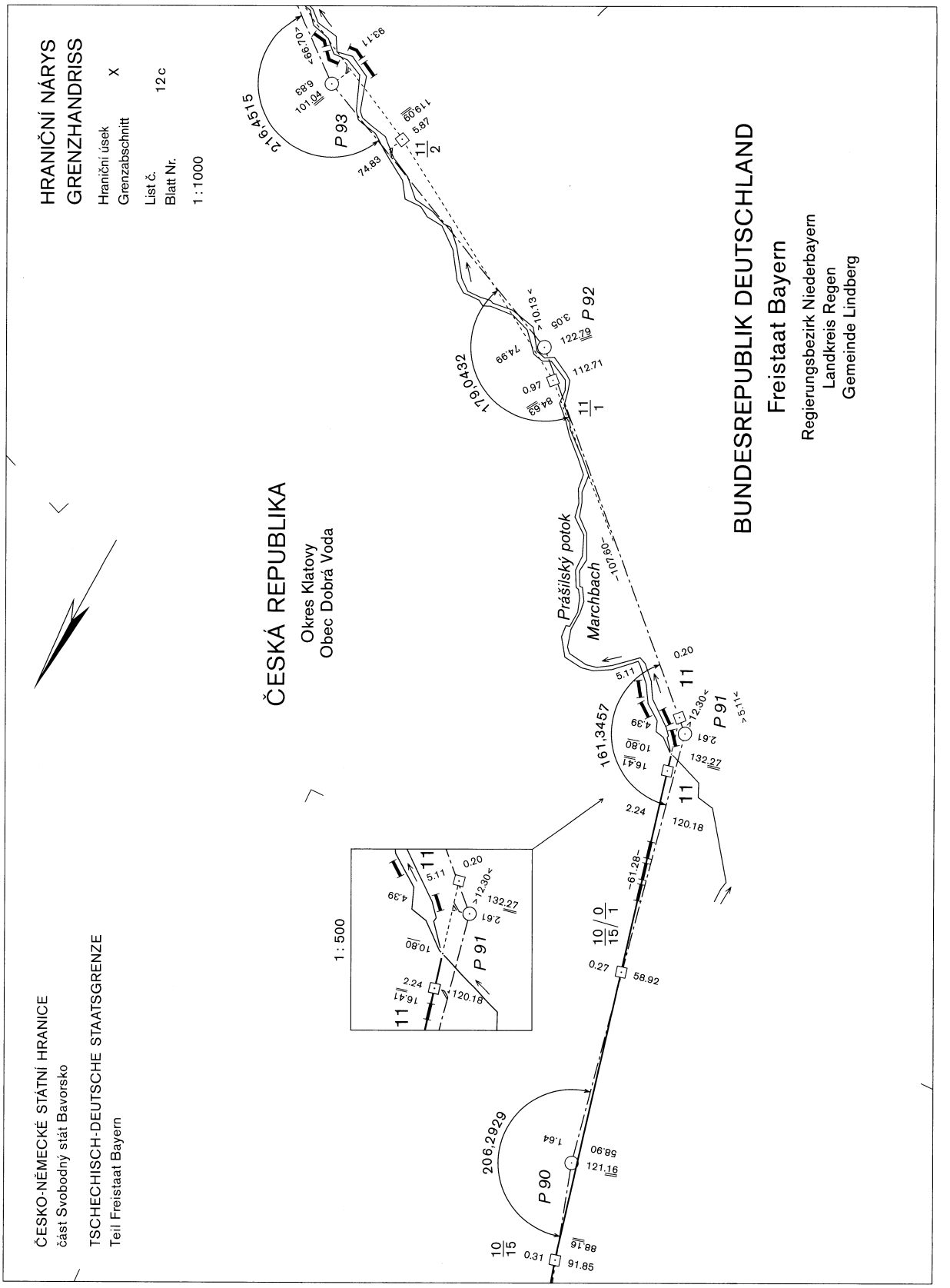
HRANIČNÍ NÁRYS
GRENZHANDRISS
Hraniční úsek
Grenzabschnitt X
List č. 12c
Blatt Nr.
1 : 1000
ČESKO-NĚMECKÉ STÁTNÍ HRANICE
část Svobodný stát Bavorsko
TSCHECHISCH-DEUTSCHE STAATSGRENZE
Teil Freistaat Bayern
ČESKÁ REPUBLIKA
Okres Klatovy
Obec Dobrá Voda
BUNDESREPUBLIK DEUTSCHLAND
Freistaat Bayern
Regierungsbezirk Niederbayern
Landkreis Regen
Gemeinde Lindberg
Prášilský potok
Marchbach
P 93
P 92
P 91
P 90
1 : 500

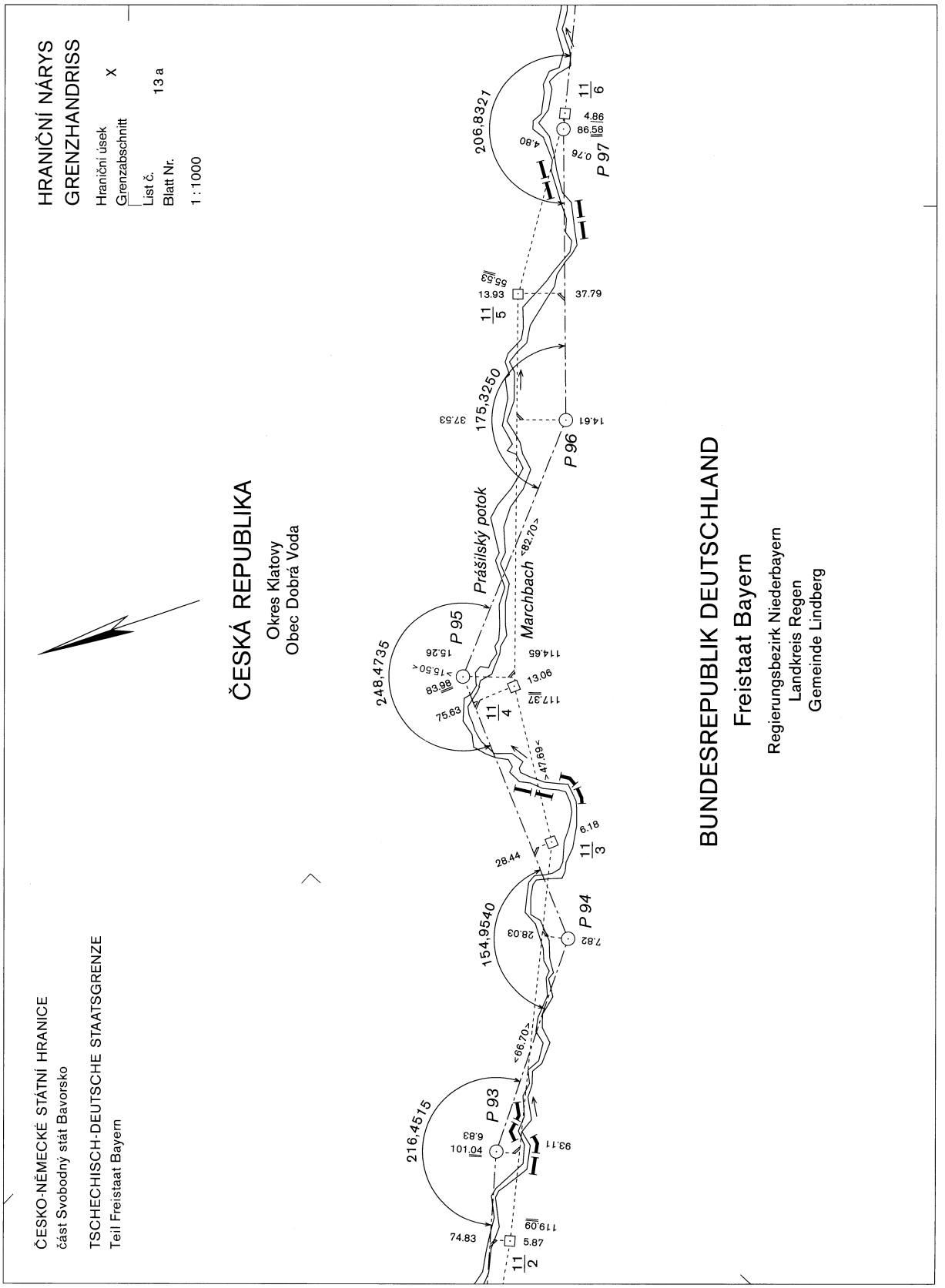
HRANIČNÍ NÁRYS
GRENZHANDRISS
Hraniční úsek
Grenzabschnitt X
List č.
Blatt Nr. 13 a
1 : 1000
ČESKÁ REPUBLIKA
Okres Klatovy
Obec Dobrá Voda
BUNDESREPUBLIK DEUTSCHLAND
Freistaat Bayern
Regierungsbezirk Niederbayern
Landkreis Regen
Gemeinde Lindberg
ČESKO-NĚMECKÉ STÁTNÍ HRANICE
část Svobodný stát Bavorsko
TSCHECHISCH-DEUTSCHE STAATSGRENZE
Teil Freistaat Bayern
Prášilský potok
Marchbach
206,8321
175,3250
248,4735
154,9540
216,4515
P 93
P 94
P 95
P 96
P 97
11/2
11/3
11/4
11/5
11/6
74.83
5.87
119.09
101.04
6.83
93.11
<66.70>
7.82
28.03
28.44
6.18
>47.69<
117.37
13.06
114.65
83.98
15.50<
15.26
75.63
37.53
14.61
13.93
55.53
37.79
0.76
4.80
4.86
86.58

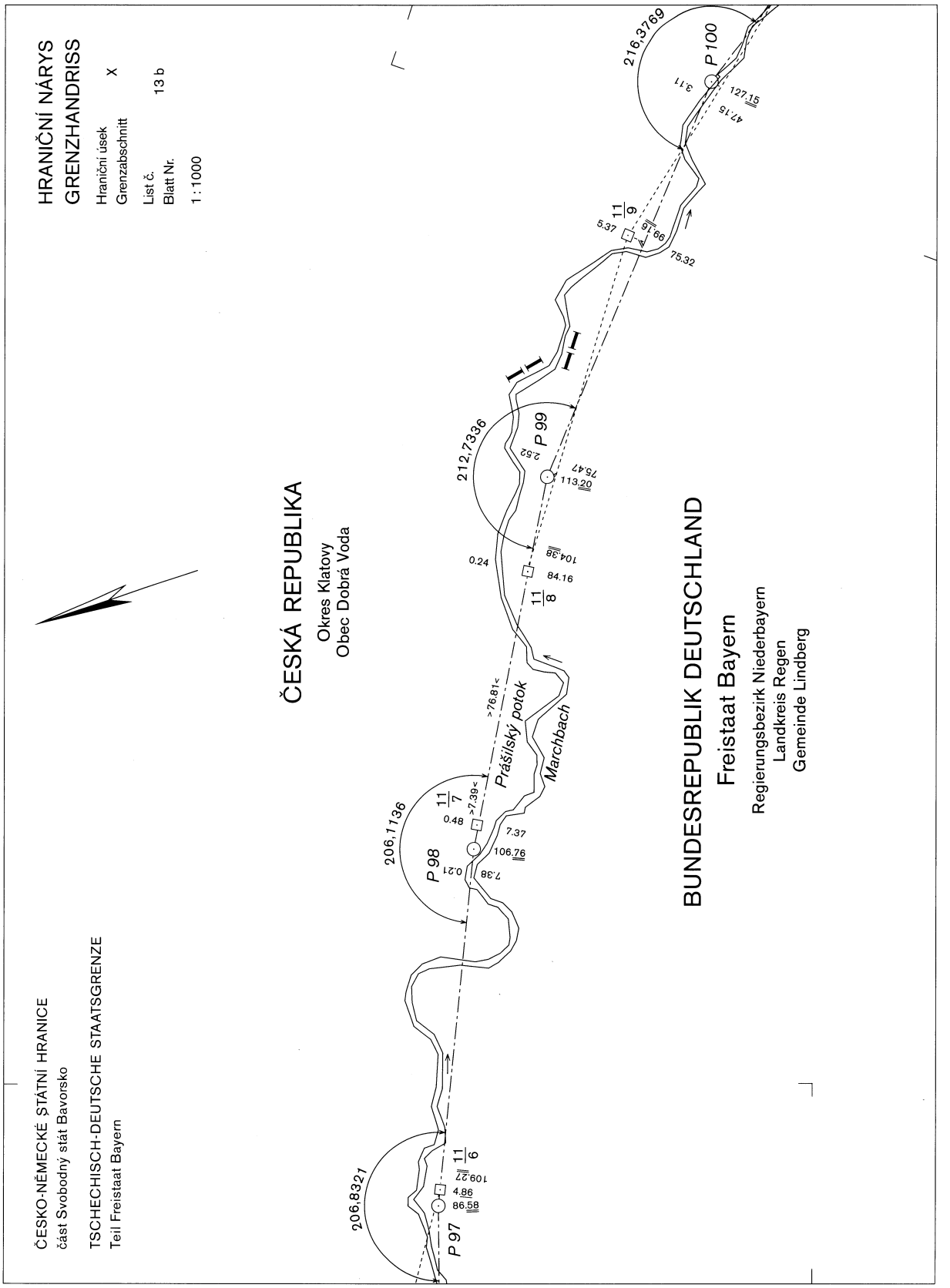
HRANIČNÍ NÁRYS
GRENZHANDRISS
Hraniční úsek
Grenzabschnitt X
List č.
Blatt Nr. 13 b
1 : 1000
ČESKÁ REPUBLIKA
Okres Klatovy
Obec Dobrá Voda
BUNDESREPUBLIK DEUTSCHLAND
Freistaat Bayern
Regierungsbezirk Niederbayern
Landkreis Regen
Gemeinde Lindberg
ČESKO-NĚMECKÉ STÁTNÍ HRANICE
část Svobodný stát Bavorsko
TSCHECHISCH-DEUTSCHE STAATSGRENZE
Teil Freistaat Bayern
Prášilský potok
Marchbach
P 97
P 98
P 99
P 100
206,8321
206,1136
212,7336
216,3769
11/6
11/7
11/8
11/9
109.27
4.86
86.58
0.21
7.38
106.76
7.37
0.48
>7.39<
>76.81<
0.24
84.16
104.38
113.20
75.47
2.52
5.37
99.16
75.32
3.11
127.15
47.15

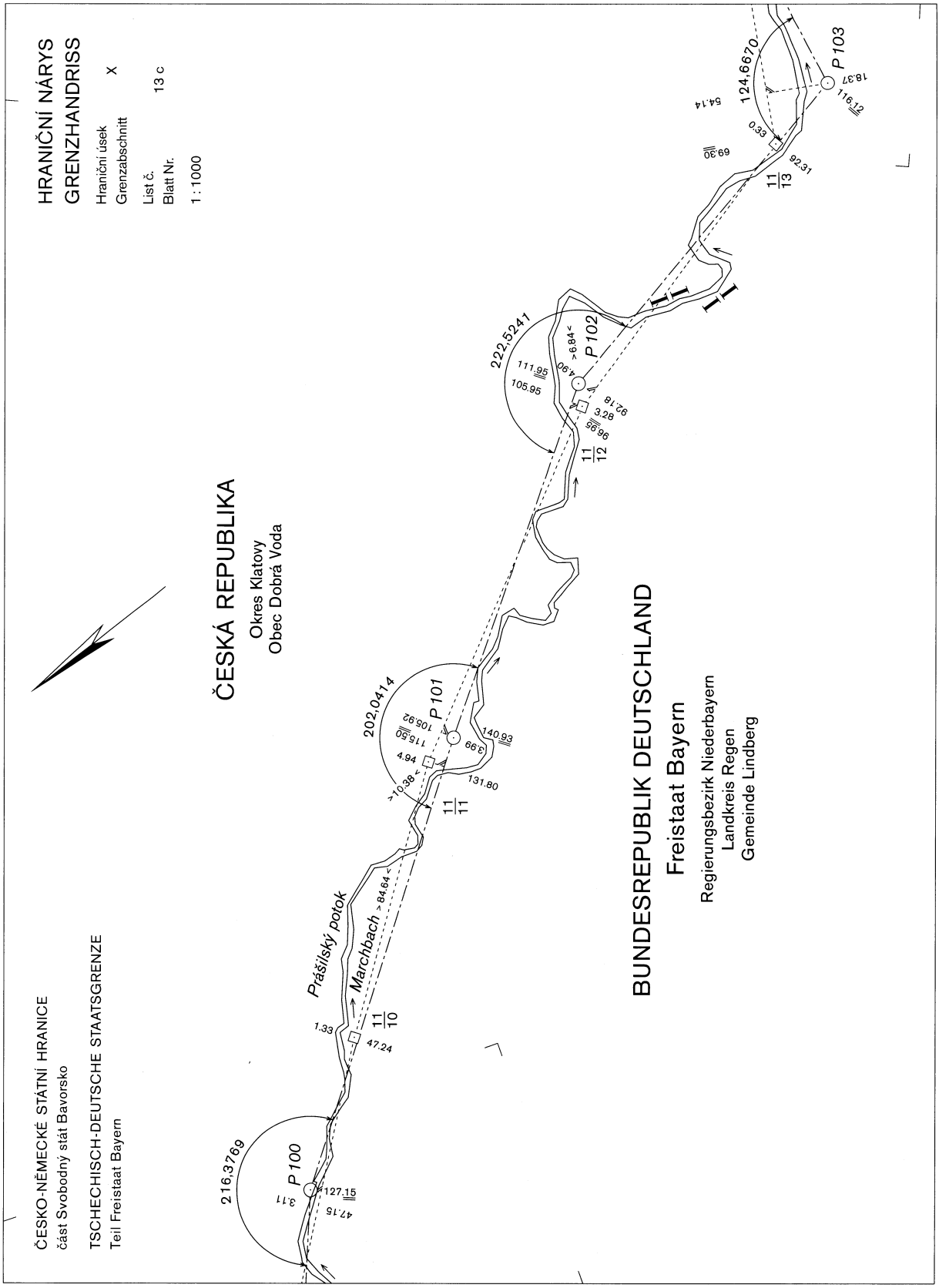
HRANIČNÍ NÁRYS
GRENZHANDRISS
Hraniční úsek
Grenzabschnitt X
List č.
Blatt Nr. 13 c
1 : 1000
ČESKO-NĚMECKÉ STÁTNÍ HRANICE
část Svobodný stát Bavorsko
TSCHECHISCH-DEUTSCHE STAATSGRENZE
Teil Freistaat Bayern
ČESKÁ REPUBLIKA
Okres Klatovy
Obec Dobrá Voda
BUNDESREPUBLIK DEUTSCHLAND
Freistaat Bayern
Regierungsbezirk Niederbayern
Landkreis Regen
Gemeinde Lindberg
Prášilský potok
Marchbach
216,3769
P 100
127.15
47.15
3.11
1.33
47.24
11/10
202,0414
P 101
105.92
115.50
140.93
131.80
3.99
4.94
>10.38<
11/11
222,5241
P 102
111.95
105.95
>6.84<
4.90
3.28
96.95
92.18
11/12
124,6670
P 103
116.12
18.37
54.14
69.30
0.33
92.31
11/13

ČESKO-NĚMECKÉ STÁTNÍ HRANICE
část Svobodný stát Bavorsko

TSCHECHISCH-DEUTSCHE STAATSGRENZE
Teil Freistaat Bayern

HRANIČNÍ NÁRYS
GRENZHANDRISS

Hraniční úsek / Grenzabschnitt: X

List č. / Blatt Nr.: 14 a

1 : 1000

ČESKÁ REPUBLIKA

Okres Klatovy
Obec Dobrá Voda

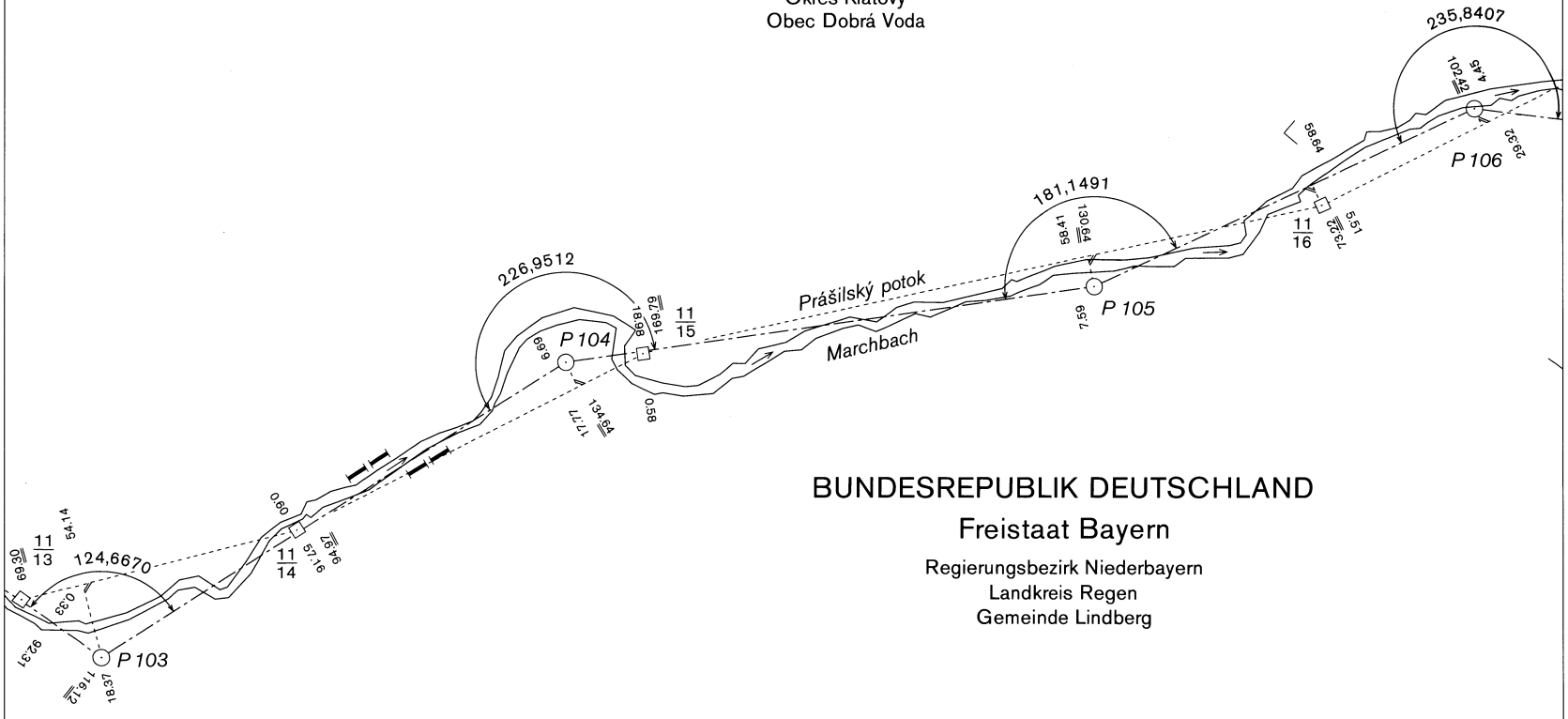

BUNDESREPUBLIK DEUTSCHLAND

Freistaat Bayern

Regierungsbezirk Niederbayern
Landkreis Regen
Gemeinde Lindberg

ČESKO-NĚMECKÉ STÁTNÍ HRANICE
část Svobodný stát Bavorsko

TSCHECHISCH-DEUTSCHE STAATSGRENZE
Teil Freistaat Bayern

HRANIČNÍ NÁRYS
GRENZHANDRISS

Hraniční úsek
Grenzabschnitt X

List č.
Blatt Nr. 14 b

1 : 1000

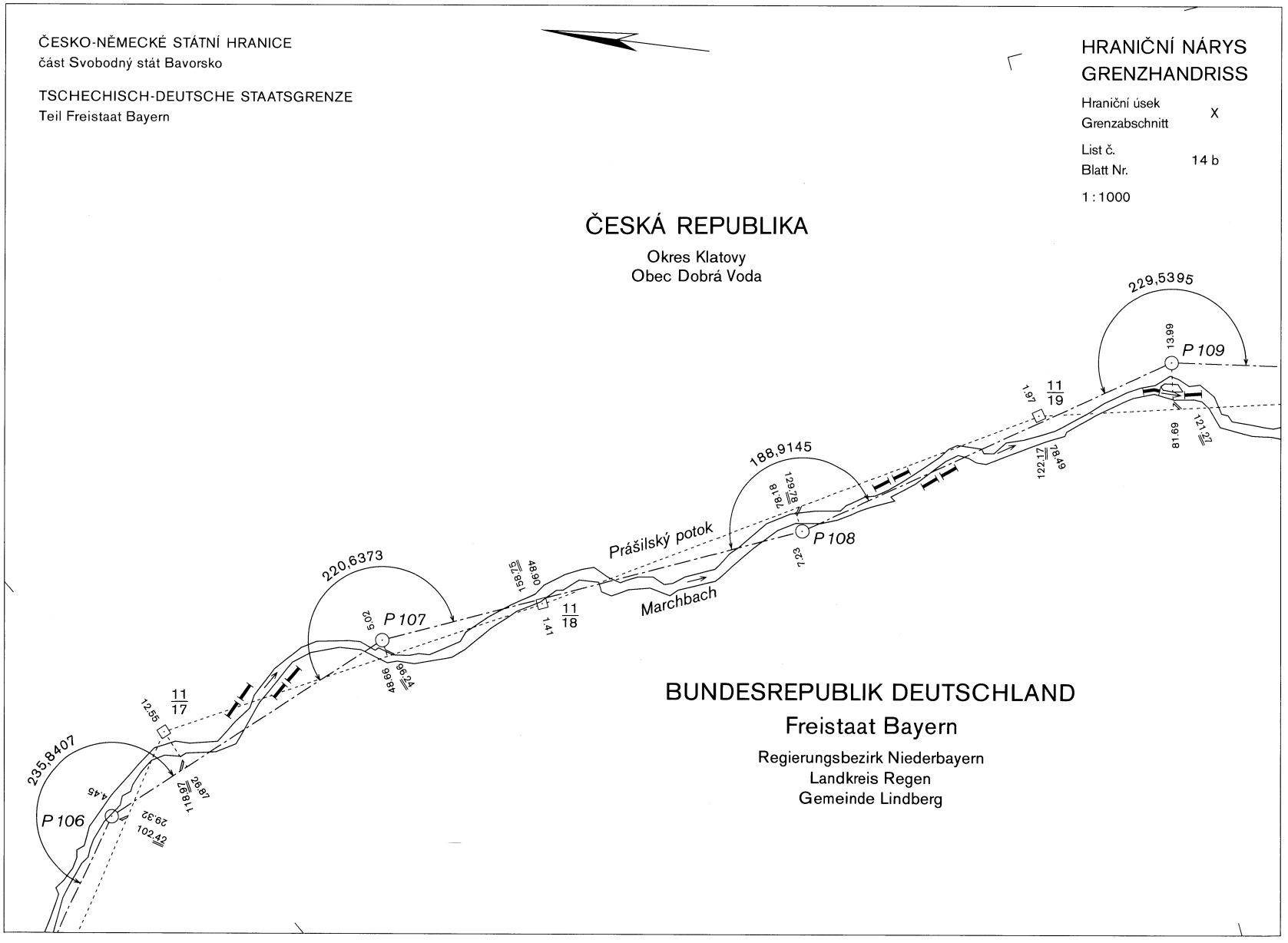

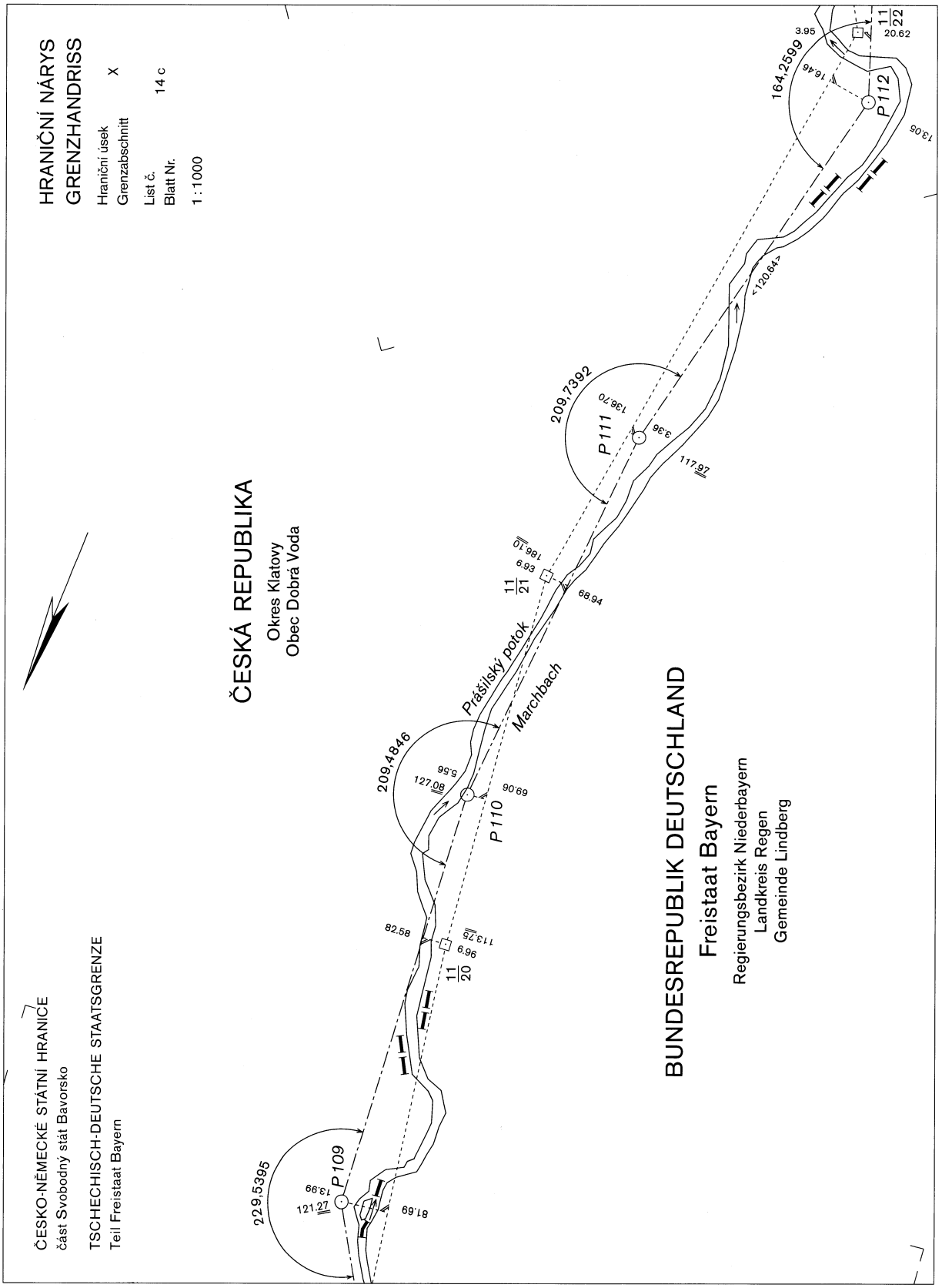
HRANIČNÍ NÁRYS
GRENZHANDRISS
Hraniční úsek X
Grenzabschnitt
List č. 14 c
Blatt Nr.
1 : 1000
ČESKO-NĚMECKÉ STÁTNÍ HRANICE
část Svobodný stát Bavorsko
TSCHECHISCH-DEUTSCHE STAATSGRENZE
Teil Freistaat Bayern
ČESKÁ REPUBLIKA
Okres Klatovy
Obec Dobrá Voda
BUNDESREPUBLIK DEUTSCHLAND
Freistaat Bayern
Regierungsbezirk Niederbayern
Landkreis Regen
Gemeinde Lindberg
Prášilský potok
Marchbach
P109
P110
P111
P112
229.5395
209.4846
209.7392
164.2599
11/20
11/21
11/22
13.99
121.27
87.69
82.58
6.96
113.75
5.56
127.08
69.06
6.93
186.10
68.94
136.70
3.36
117.97
<120.64
16.46
3.95
20.62
13.05

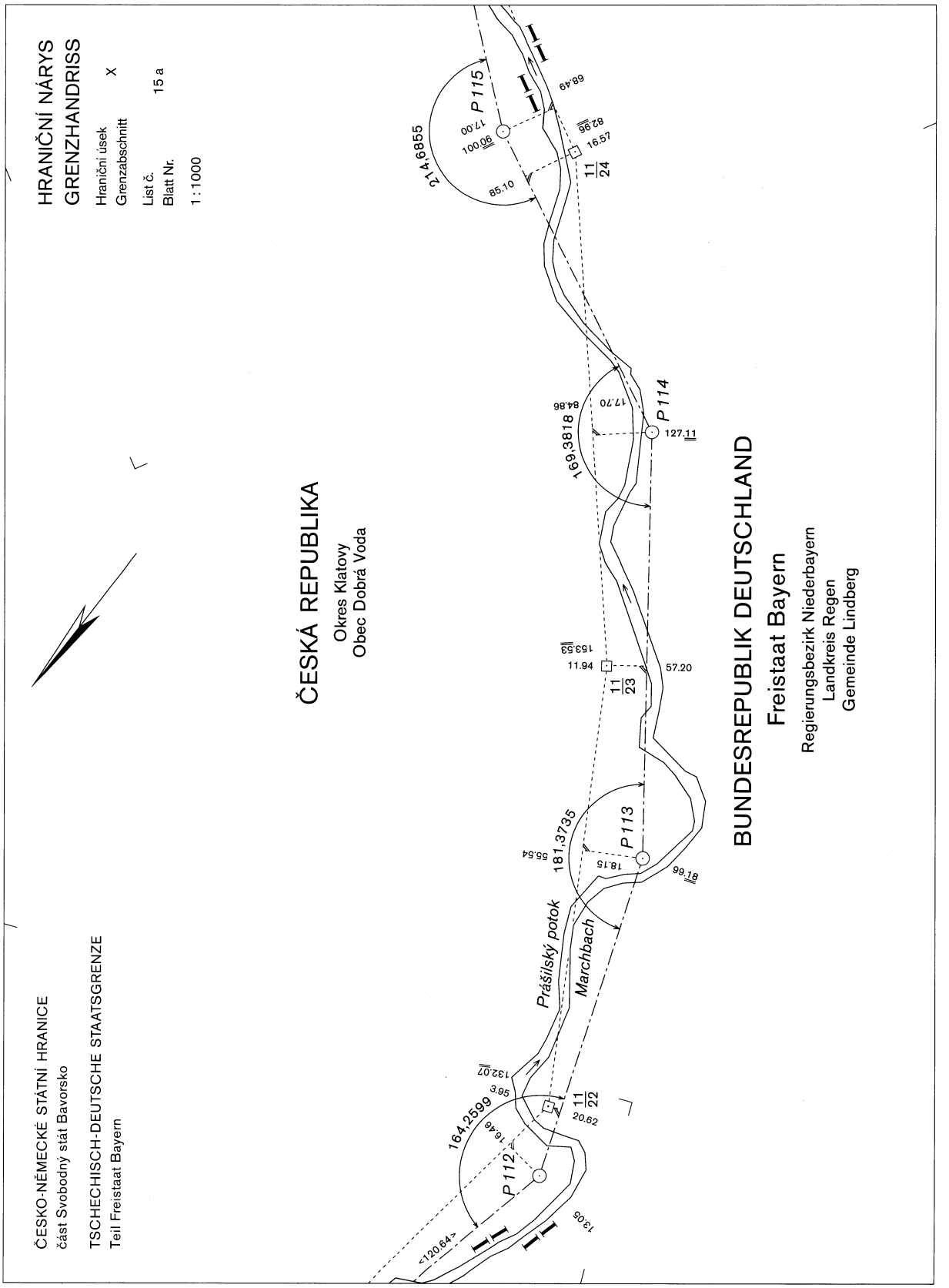
HRANIČNÍ NÁRYS
GRENZHANDRISS
Hraniční úsek
Grenzabschnitt X
List č.
Blatt Nr. 15 a
1 : 1000
ČESKÁ REPUBLIKA
Okres Klatovy
Obec Dobrá Voda
BUNDESREPUBLIK DEUTSCHLAND
Freistaat Bayern
Regierungsbezirk Niederbayern
Landkreis Regen
Gemeinde Lindberg
ČESKO-NĚMECKÉ STÁTNÍ HRANICE
část Svobodný stát Bavorsko
TSCHECHISCH-DEUTSCHE STAATSGRENZE
Teil Freistaat Bayern
Prášilský potok
Marchbach
P 112
P 113
P 114
P 115
164,2599
181,3735
169,3818
214,6855
<120.64>
13.05
16.46
3.95
132.07
20.62
11/22
55.54
18.15
99.18
11/23
11.94
153.53
57.20
17.70
84.86
127.11
11/24
16.57
82.96
68.49
85.10
100.06
17.00

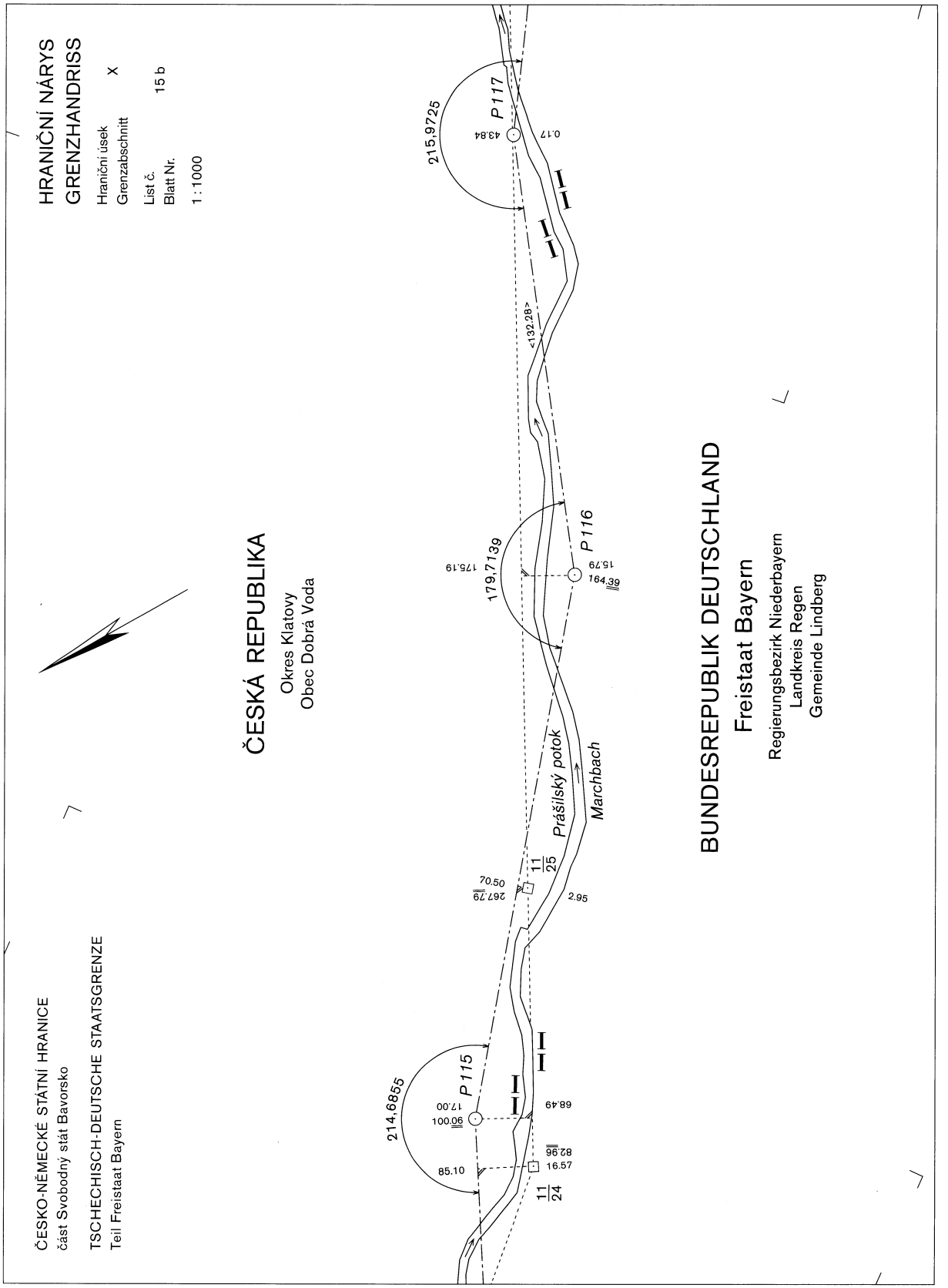
HRANIČNÍ NÁRYS
GRENZHANDRISS
Hraniční úsek
Grenzabschnitt
X
List č.
Blatt Nr.
15 b
1 : 1000
ČESKÁ REPUBLIKA
Okres Klatovy
Obec Dobrá Voda
BUNDESREPUBLIK DEUTSCHLAND
Freistaat Bayern
Regierungsbezirk Niederbayern
Landkreis Regen
Gemeinde Lindberg
ČESKO-NĚMECKÉ STÁTNÍ HRANICE
část Svobodný stát Bavorsko
TSCHECHISCH-DEUTSCHE STAATSGRENZE
Teil Freistaat Bayern
P 117
P 116
P 115
Prášilský potok
Marchbach
215,9725
179,7139
214,6855
43.84
0.17
15.79
164.39
175.19
<132.28>
17.00
100.06
68.49
82.96
16.57
85.10
70.50
267.79
2.95
11/25
11/24

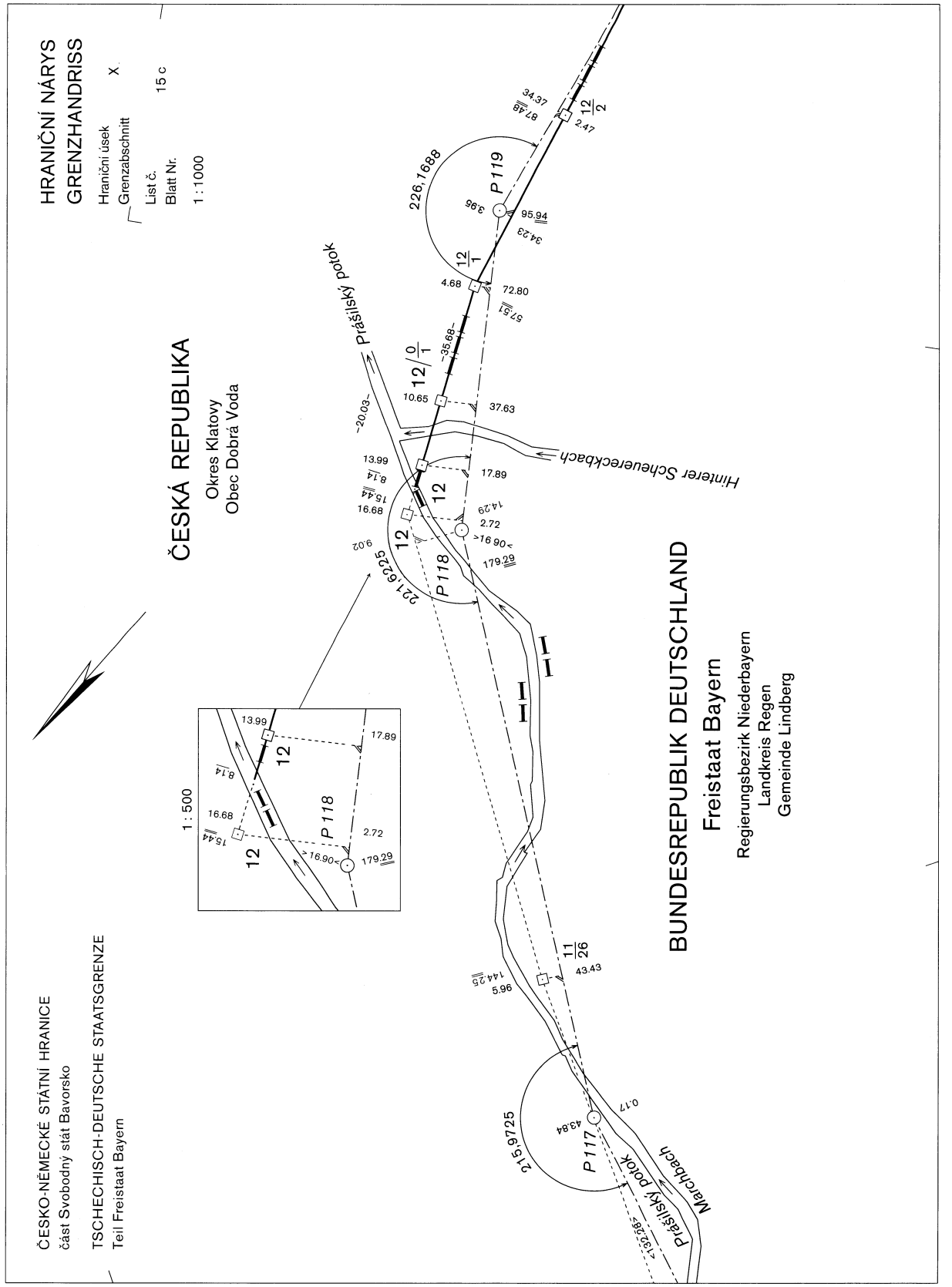
HRANIČNÍ NÁRYS
GRENZHANDRISS
Hraniční úsek
Grenzabschnitt
X
List č.
Blatt Nr.
15 c
1 : 1000
ČESKÁ REPUBLIKA
Okres Klatovy
Obec Dobrá Voda
BUNDESREPUBLIK DEUTSCHLAND
Freistaat Bayern
Regierungsbezirk Niederbayern
Landkreis Regen
Gemeinde Lindberg
ČESKO-NĚMECKÉ STÁTNÍ HRANICE
část Svobodný stát Bavorsko
TSCHECHISCH-DEUTSCHE STAATSGRENZE
Teil Freistaat Bayern
Hinterer Scheuereckbach
Prášilský potok
Marchbach
P 117
P 118
P 119
1 : 500

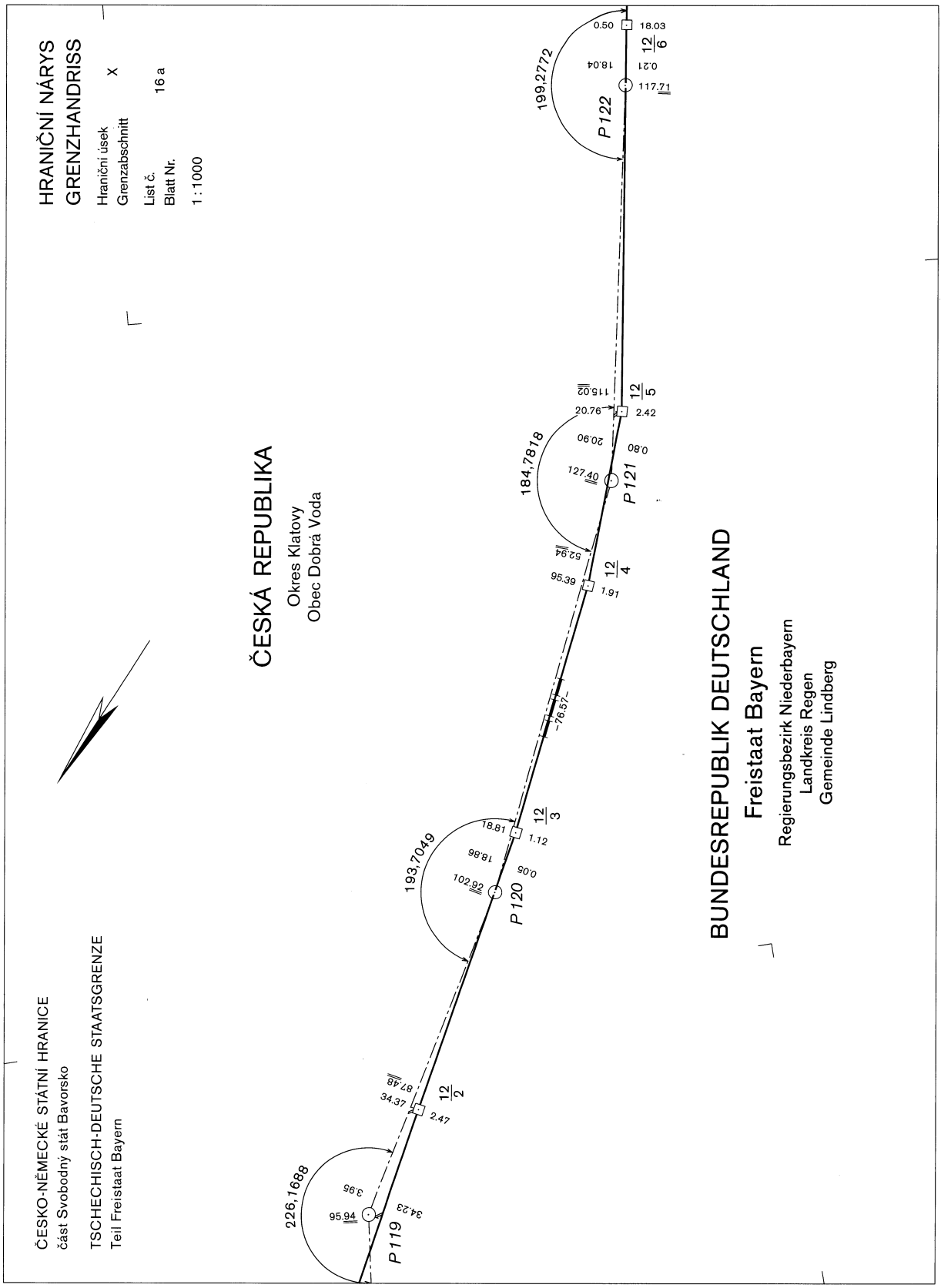
ČESKO-NĚMECKÉ STÁTNÍ HRANICE
část Svobodný stát Bavorsko
TSCHECHISCH-DEUTSCHE STAATSGRENZE
Teil Freistaat Bayern
HRANIČNÍ NÁRYS
GRENZHANDRISS
Hraniční úsek X
Grenzabschnitt
List č. 16 a
Blatt Nr.
1 : 1000
ČESKÁ REPUBLIKA
Okres Klatovy
Obec Dobrá Voda
BUNDESREPUBLIK DEUTSCHLAND
Freistaat Bayern
Regierungsbezirk Niederbayern
Landkreis Regen
Gemeinde Lindberg
P 119
P 120
P 121
P 122
226,1688
193,7049
184,7818
199,2772
12/2
12/3
12/4
12/5
12/6
87.48
34.37
2.47
95.94
3.95
34.23
102.92
18.86
0.05
18.81
1.12
76.57
62.94
95.39
1.91
127.40
20.90
0.80
115.02
20.76
2.42
117.71
18.04
0.21
0.50
18.03

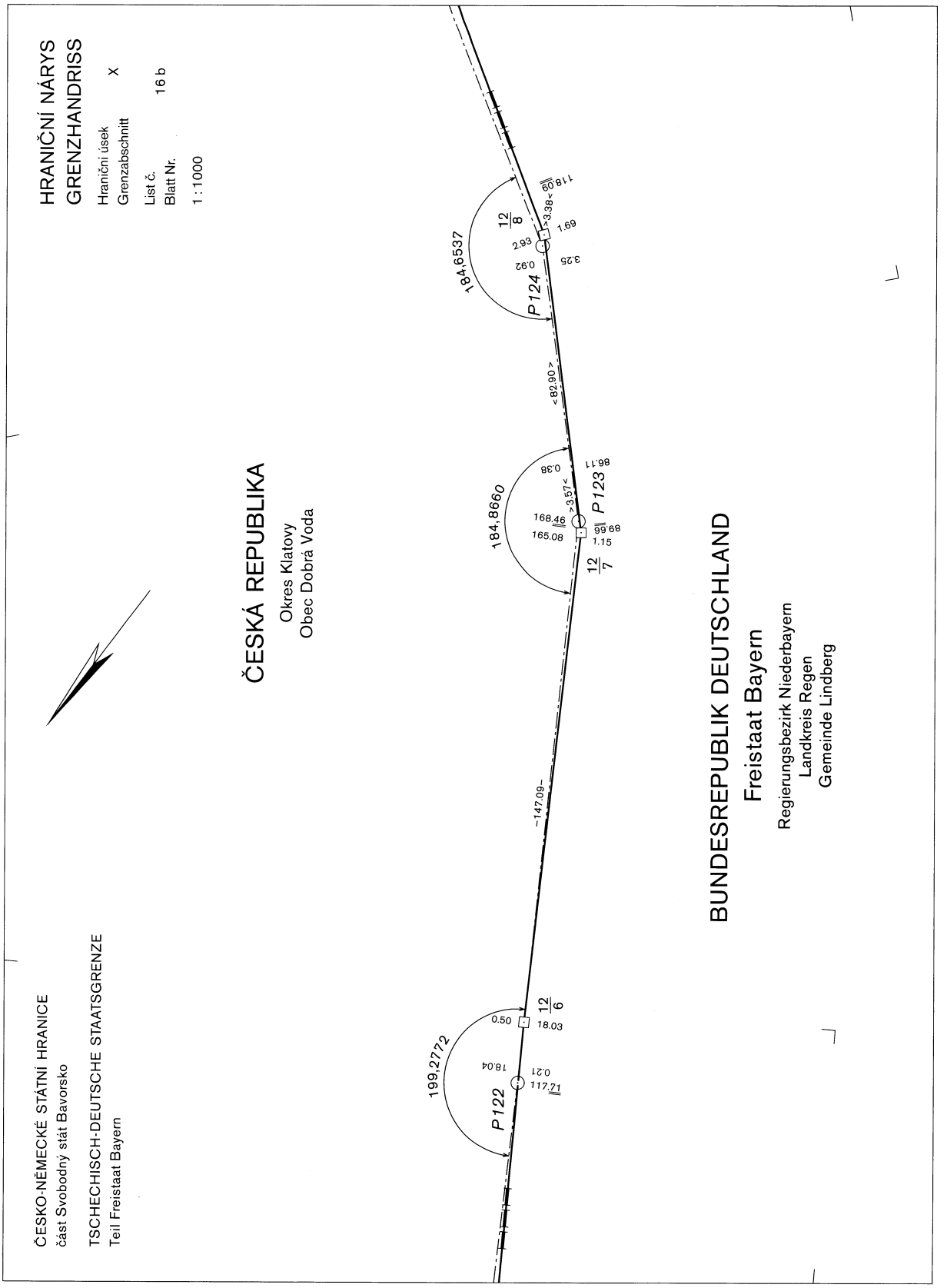
HRANIČNÍ NÁRYS
GRENZHANDRISS
Hraniční úsek
Grenzabschnitt
X
List č.
Blatt Nr.
16 b
1 : 1000
ČESKÁ REPUBLIKA
Okres Klatovy
Obec Dobrá Voda
BUNDESREPUBLIK DEUTSCHLAND
Freistaat Bayern
Regierungsbezirk Niederbayern
Landkreis Regen
Gemeinde Lindberg
ČESKO-NĚMECKÉ STÁTNÍ HRANICE
část Svobodný stát Bavorsko
TSCHECHISCH-DEUTSCHE STAATSGRENZE
Teil Freistaat Bayern
P122
P123
P124
199,2772
184,8660
184,6537
12/6
12/7
12/8
18.03
0.50
18.04
0.21
117.71
-147.09-
165.08
168.46
1.15
99.66
0.38
86.11
-3.57-
<82.90>
0.92
2.93
3.25
1.69
118.09
-3.38-

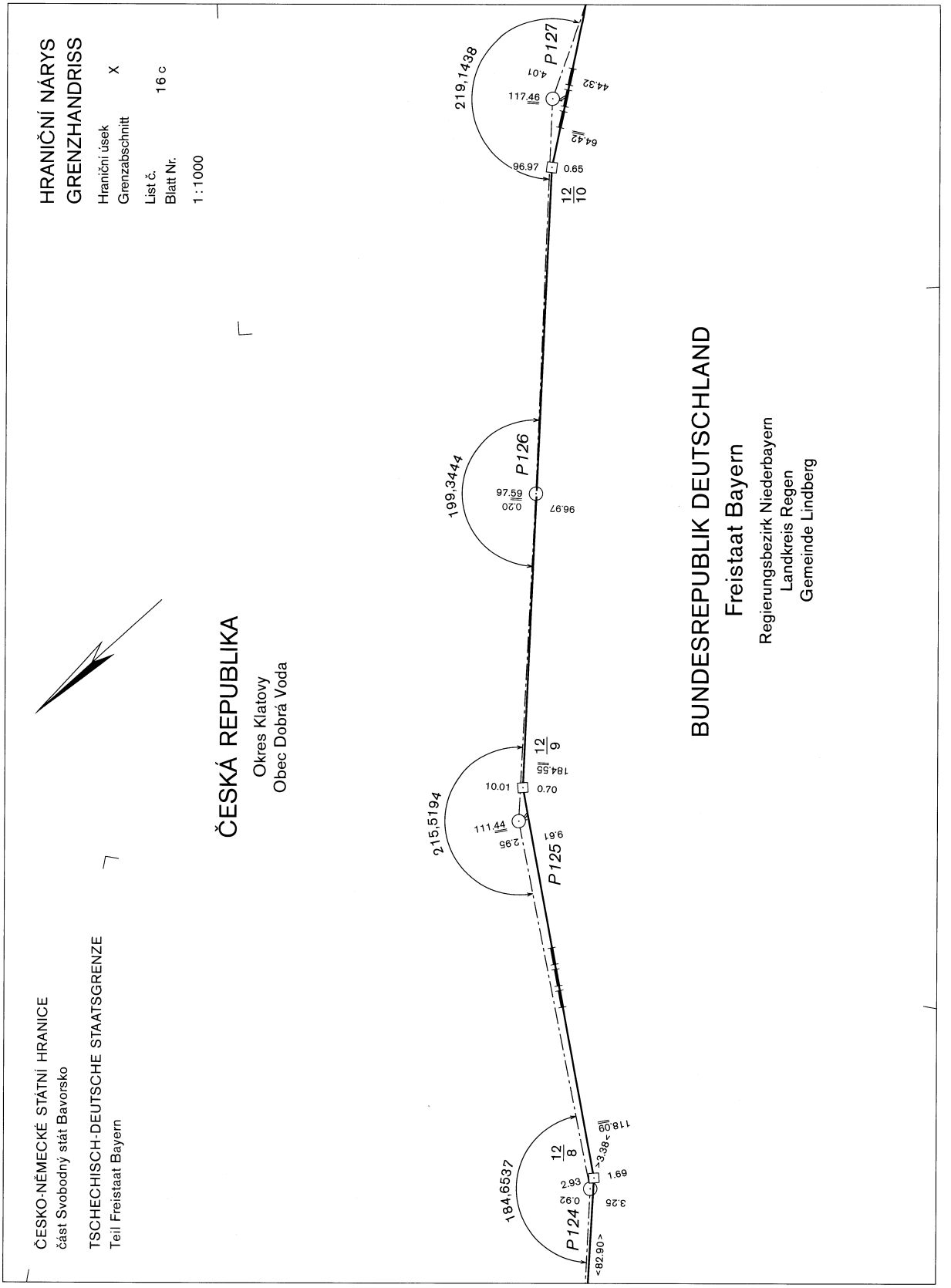
ČESKO-NĚMECKÉ STÁTNÍ HRANICE
část Svobodný stát Bavorsko
TSCHECHISCH-DEUTSCHE STAATSGRENZE
Teil Freistaat Bayern
HRANIČNÍ NÁRYS
GRENZHANDRISS
Hraniční úsek X
Grenzabschnitt
List č. 16 c
Blatt Nr.
1 : 1000
ČESKÁ REPUBLIKA
Okres Klatovy
Obec Dobrá Voda
BUNDESREPUBLIK DEUTSCHLAND
Freistaat Bayern
Regierungsbezirk Niederbayern
Landkreis Regen
Gemeinde Lindberg
P124
P125
P126
P127
184,6537
215,5194
199,3444
219,1438

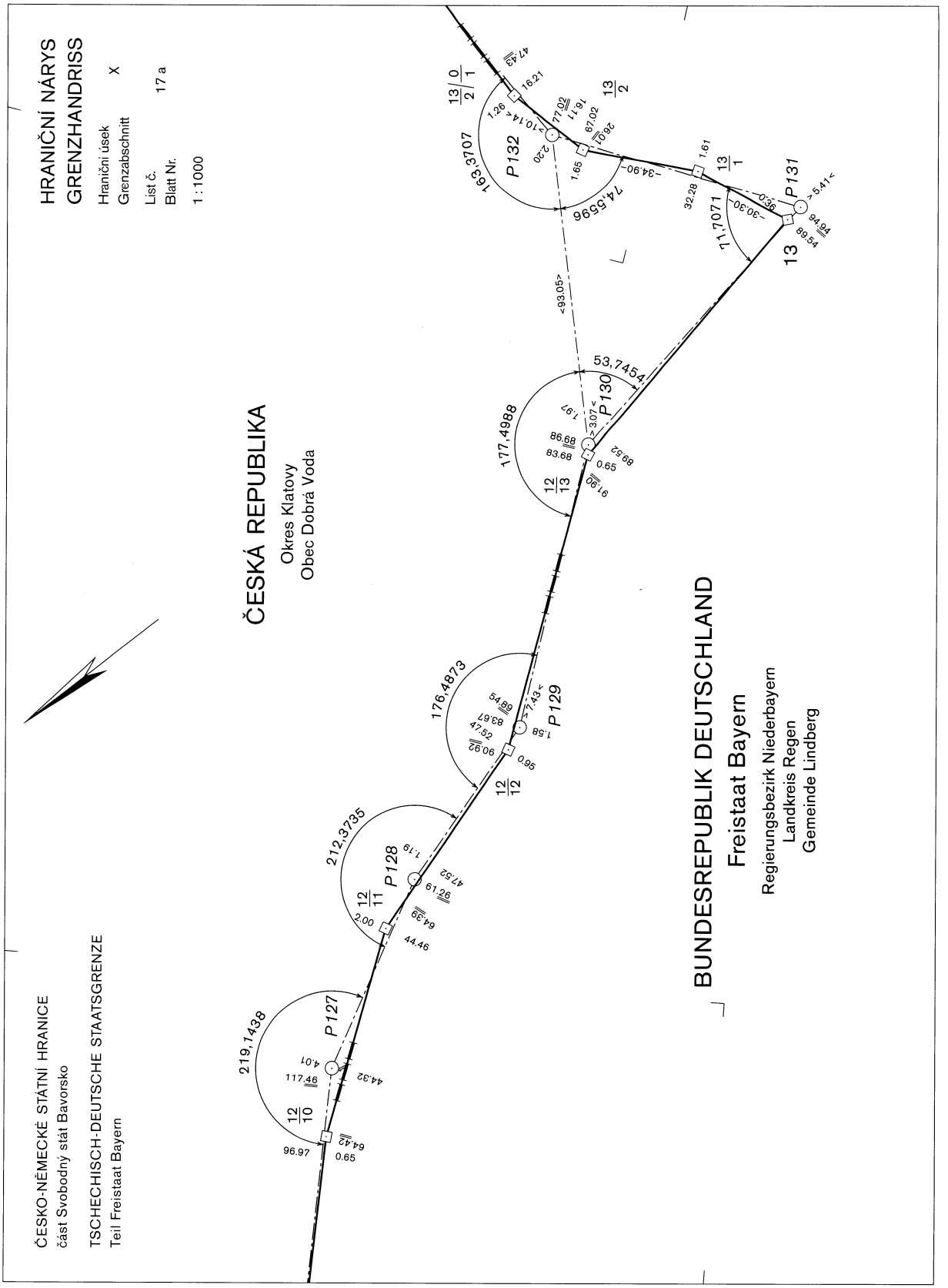
HRANIČNÍ NÁRYS
GRENZHANDRISS
Hraniční úsek
Grenzabschnitt X
List č.
Blatt Nr. 17 a
1 : 1000
ČESKO-NĚMECKÉ STÁTNÍ HRANICE
část Svobodný stát Bavorsko
TSCHECHISCH-DEUTSCHE STAATSGRENZE
Teil Freistaat Bayern
ČESKÁ REPUBLIKA
Okres Klatovy
Obec Dobrá Voda
BUNDESREPUBLIK DEUTSCHLAND
Freistaat Bayern
Regierungsbezirk Niederbayern
Landkreis Regen
Gemeinde Lindberg
P127
P128
P129
P130
P131
P132
219,1438
212,3735
176,4873
177,4988
53,7454
74,5596
69,3707
71,7071
13

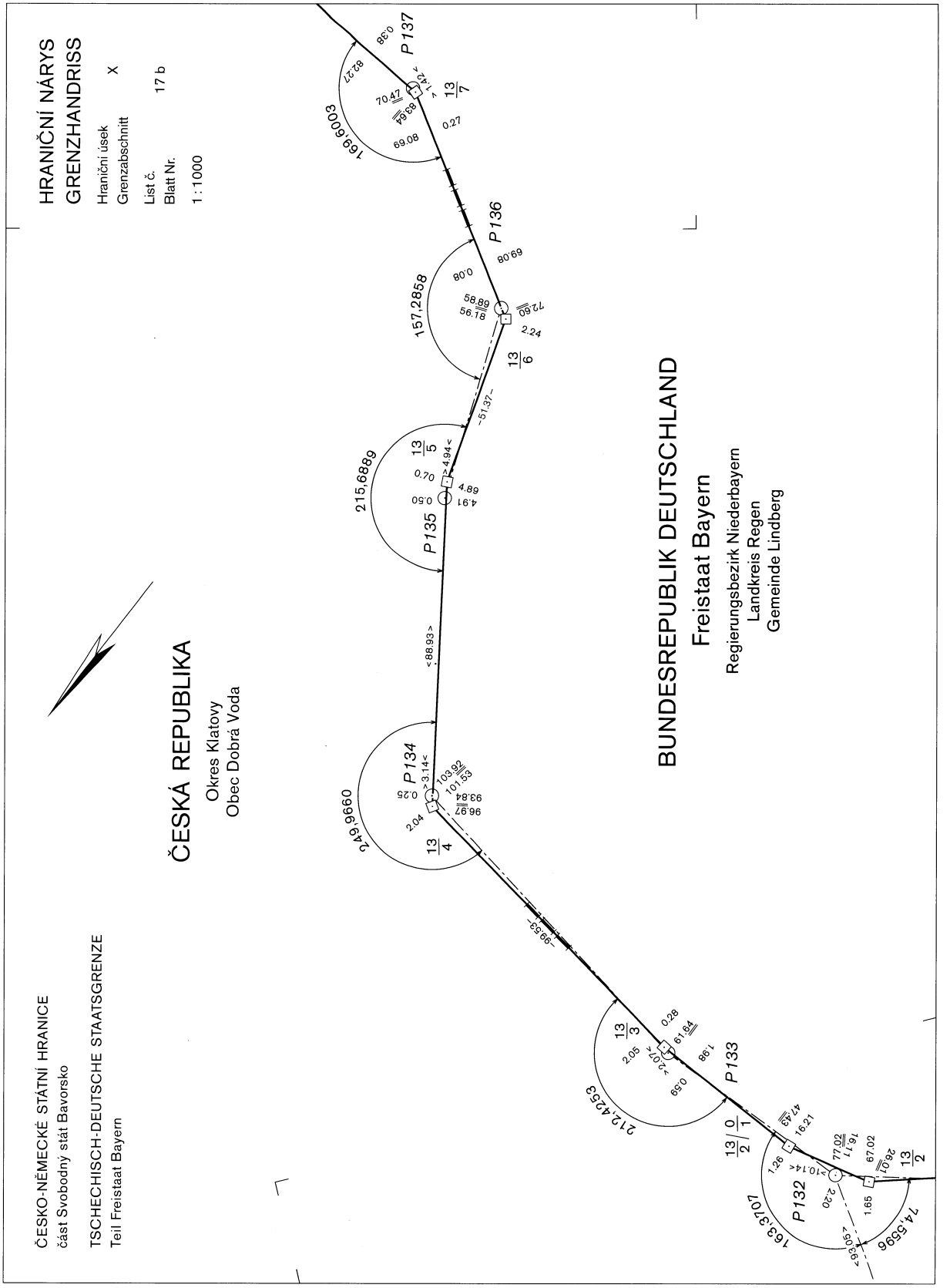
ČESKO-NĚMECKÉ STÁTNÍ HRANICE
část Svobodný stát Bavorsko
TSCHECHISCH-DEUTSCHE STAATSGRENZE
Teil Freistaat Bayern
HRANIČNÍ NÁRYS
GRENZHANDRISS
Hraniční úsek X
Grenzabschnitt
List č. 17 b
Blatt Nr.
1 : 1000
ČESKÁ REPUBLIKA
Okres Klatovy
Obec Dobrá Voda
BUNDESREPUBLIK DEUTSCHLAND
Freistaat Bayern
Regierungsbezirk Niederbayern
Landkreis Regen
Gemeinde Lindberg
P 137
P 136
P 135
P 134
P 133
P 132
169,6008
157,2858
215,6889
249,9660
212,4253
163,3707
74,5596

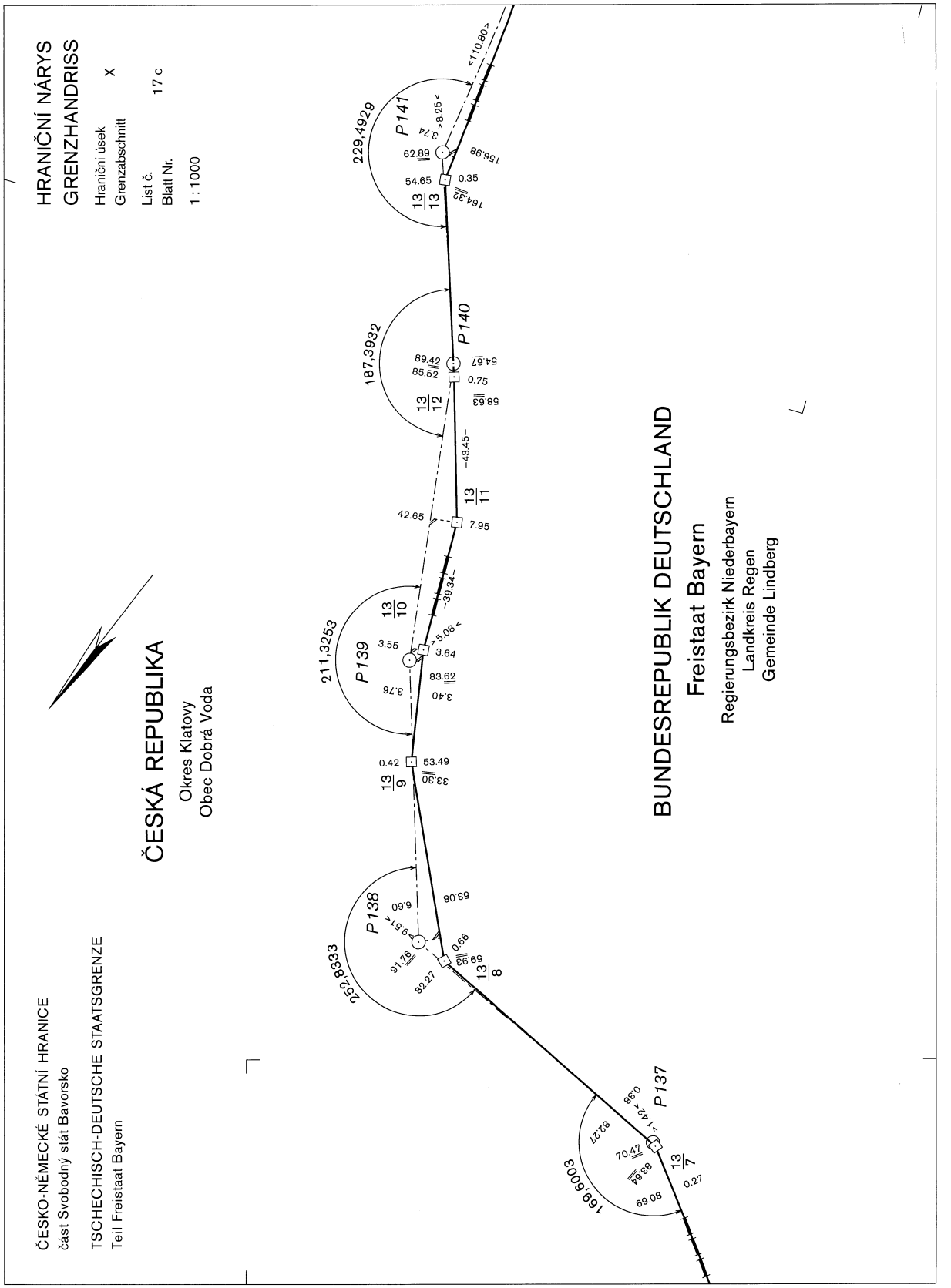
HRANIČNÍ NÁRYS
GRENZHANDRISS
Hraniční úsek
Grenzabschnitt X
List č. 17 c
Blatt Nr.
1 : 1000
ČESKO-NĚMECKÉ STÁTNÍ HRANICE
část Svobodný stát Bavorsko
TSCHECHISCH-DEUTSCHE STAATSGRENZE
Teil Freistaat Bayern
ČESKÁ REPUBLIKA
Okres Klatovy
Obec Dobrá Voda
BUNDESREPUBLIK DEUTSCHLAND
Freistaat Bayern
Regierungsbezirk Niederbayern
Landkreis Regen
Gemeinde Lindberg
P137
P138
P139
P140
P141

ČESKO-NĚMECKÉ STÁTNÍ HRANICE
část Svobodný stát Bavorsko

TSCHECHISCH-DEUTSCHE STAATSGRENZE
Teil Freistaat Bayern

HRANIČNÍ NÁRYS
GRENZHANDRISS

Hraniční úsek
Grenzabschnitt X

List č.
Blatt Nr. 18 a

1 : 1000

ČESKÁ REPUBLIKA

Okres Klatovy
Obec Dobrá Voda

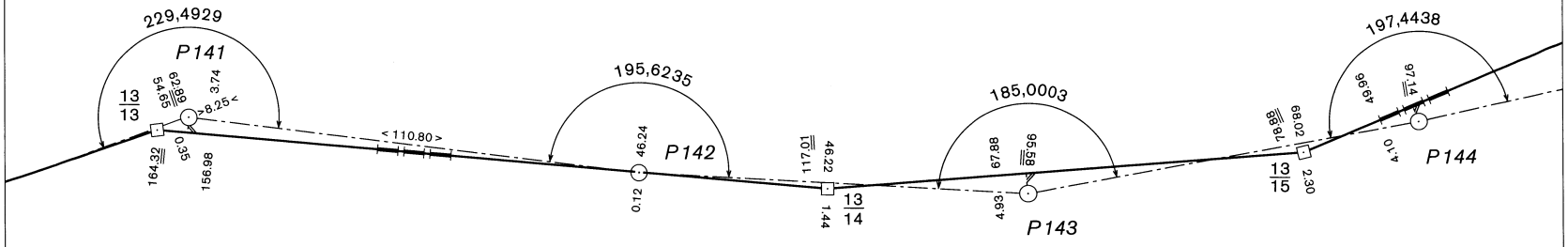

BUNDESREPUBLIK DEUTSCHLAND

Freistaat Bayern

Regierungsbezirk Niederbayern
Landkreis Regen
Gemeinde Lindberg

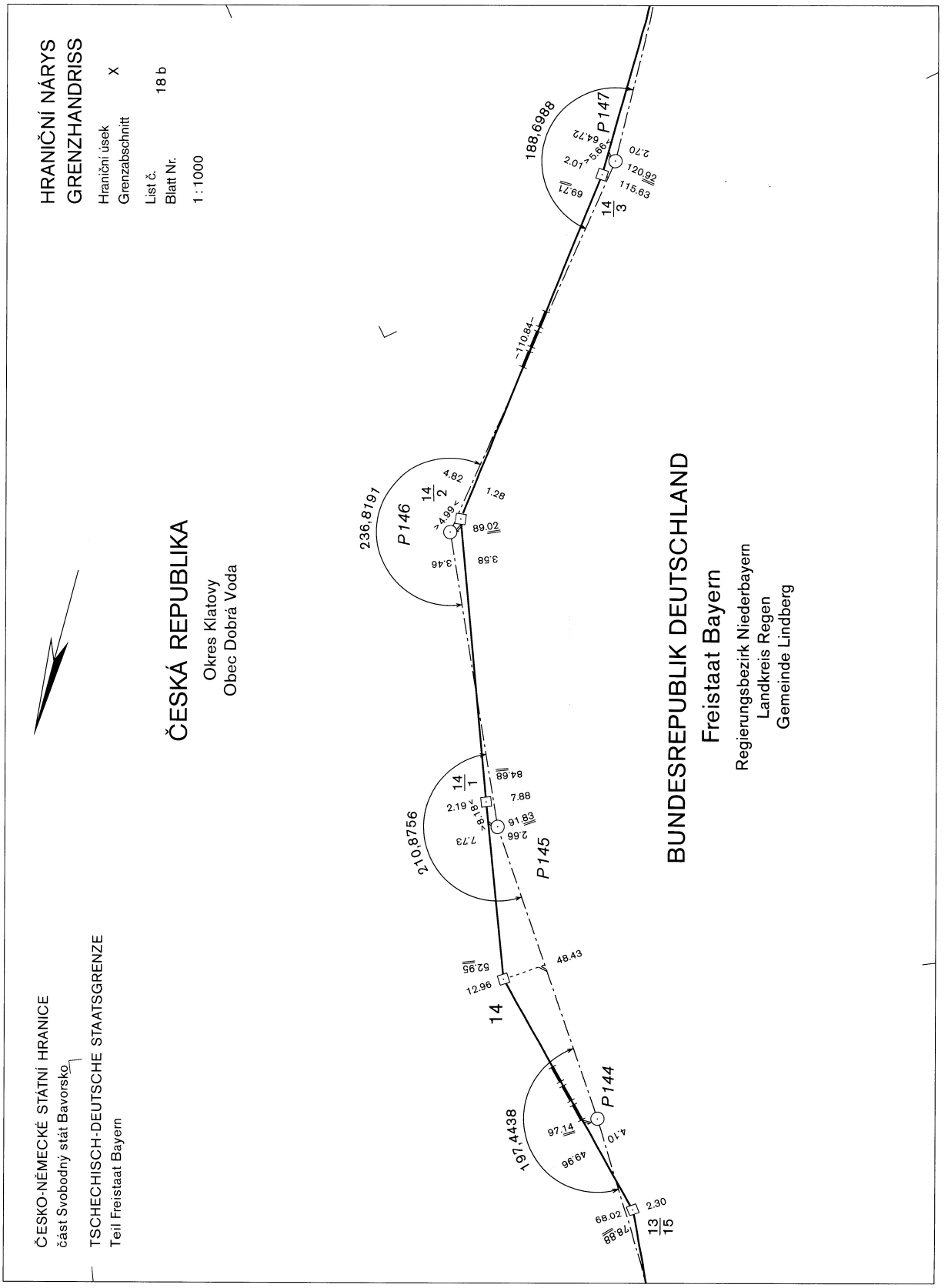
HRANIČNÍ NÁRYS
GRENZHANDRISS
Hraniční úsek
Grenzabschnitt
X
List č.
Blatt Nr.
18 b
1 : 1000
ČESKÁ REPUBLIKA
Okres Klatovy
Obec Dobrá Voda
BUNDESREPUBLIK DEUTSCHLAND
Freistaat Bayern
Regierungsbezirk Niederbayern
Landkreis Regen
Gemeinde Lindberg
ČESKO-NĚMECKÉ STÁTNÍ HRANICE
část Svobodný stát Bavorsko
TSCHECHISCH-DEUTSCHE STAATSGRENZE
Teil Freistaat Bayern
188,6988
P147
236,8191
P146
210,8756
P145
197,4438
P144
14
13/15

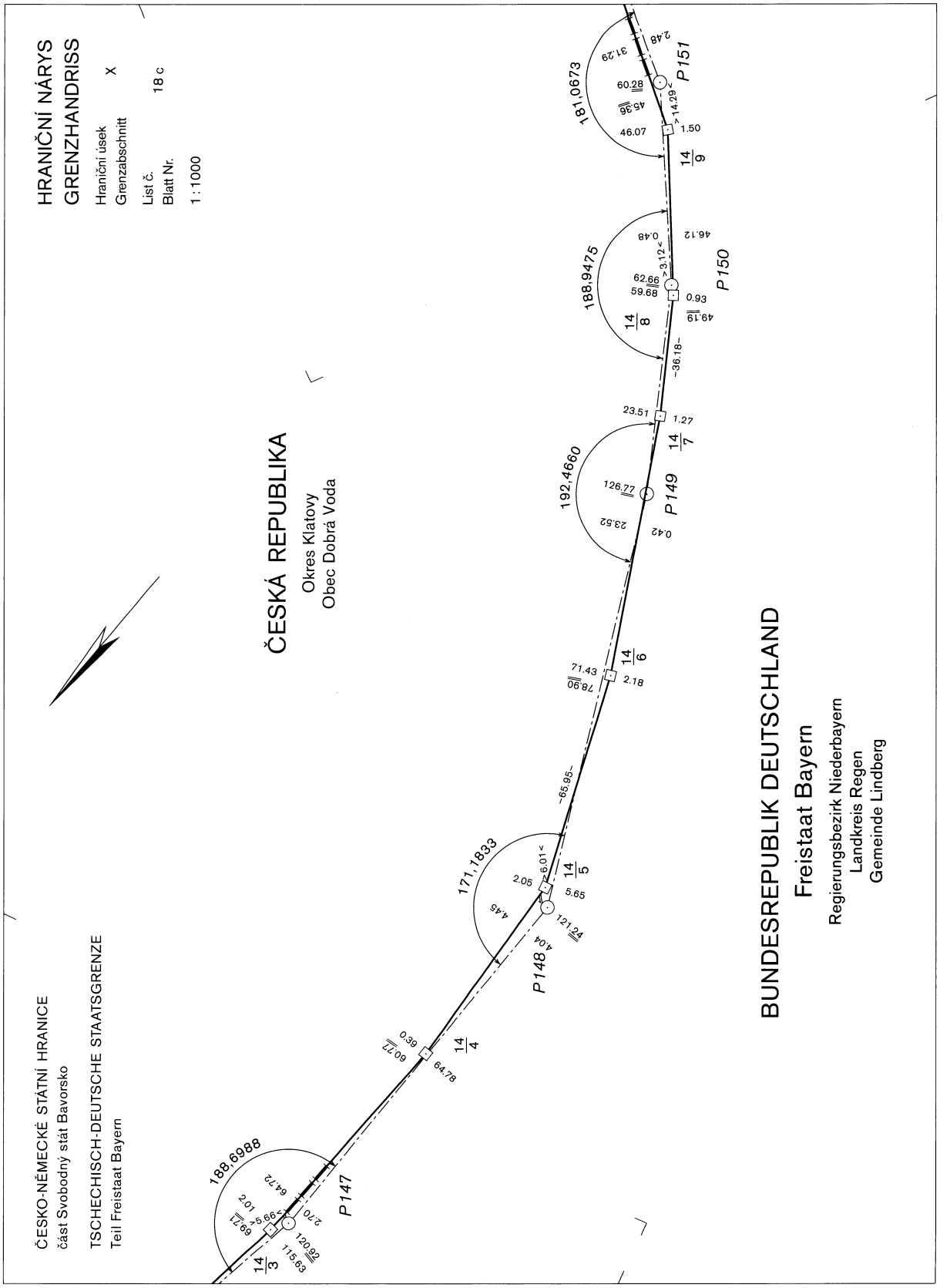
HRANIČNÍ NÁRYS
GRENZHANDRISS
Hraniční úsek X
Grenzabschnitt
List č. 18 c
Blatt Nr.
1 : 1000
ČESKO-NĚMECKÉ STÁTNÍ HRANICE
část Svobodný stát Bavorsko
TSCHECHISCH-DEUTSCHE STAATSGRENZE
Teil Freistaat Bayern
ČESKÁ REPUBLIKA
Okres Klatovy
Obec Dobrá Voda
BUNDESREPUBLIK DEUTSCHLAND
Freistaat Bayern
Regierungsbezirk Niederbayern
Landkreis Regen
Gemeinde Lindberg
P147
P148
P149
P150
P151
188,6988
171,1833
192,4660
188,9475
181,0673

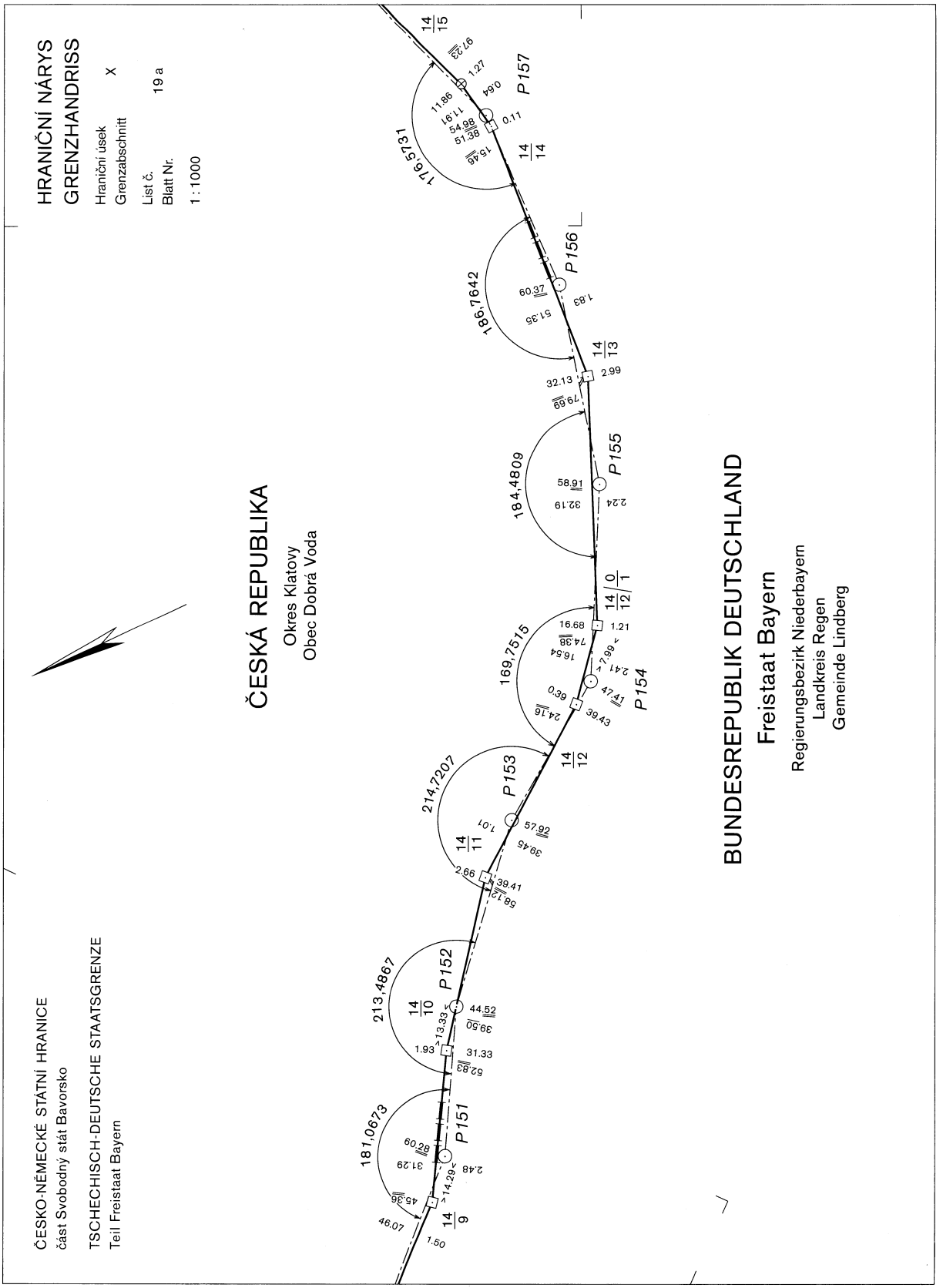
HRANIČNÍ NÁRYS
GRENZHANDRISS
Hraniční úsek X
Grenzabschnitt
List č. 19 a
Blatt Nr.
1 : 1000
ČESKO-NĚMECKÉ STÁTNÍ HRANICE
část Svobodný stát Bavorsko
TSCHECHISCH-DEUTSCHE STAATSGRENZE
Teil Freistaat Bayern
ČESKÁ REPUBLIKA
Okres Klatovy
Obec Dobrá Voda
BUNDESREPUBLIK DEUTSCHLAND
Freistaat Bayern
Regierungsbezirk Niederbayern
Landkreis Regen
Gemeinde Lindberg
P151
P152
P153
P154
P155
P156
P157
181,0673
213,4867
214,7207
169,7515
184,4809
186,7642
176,5731

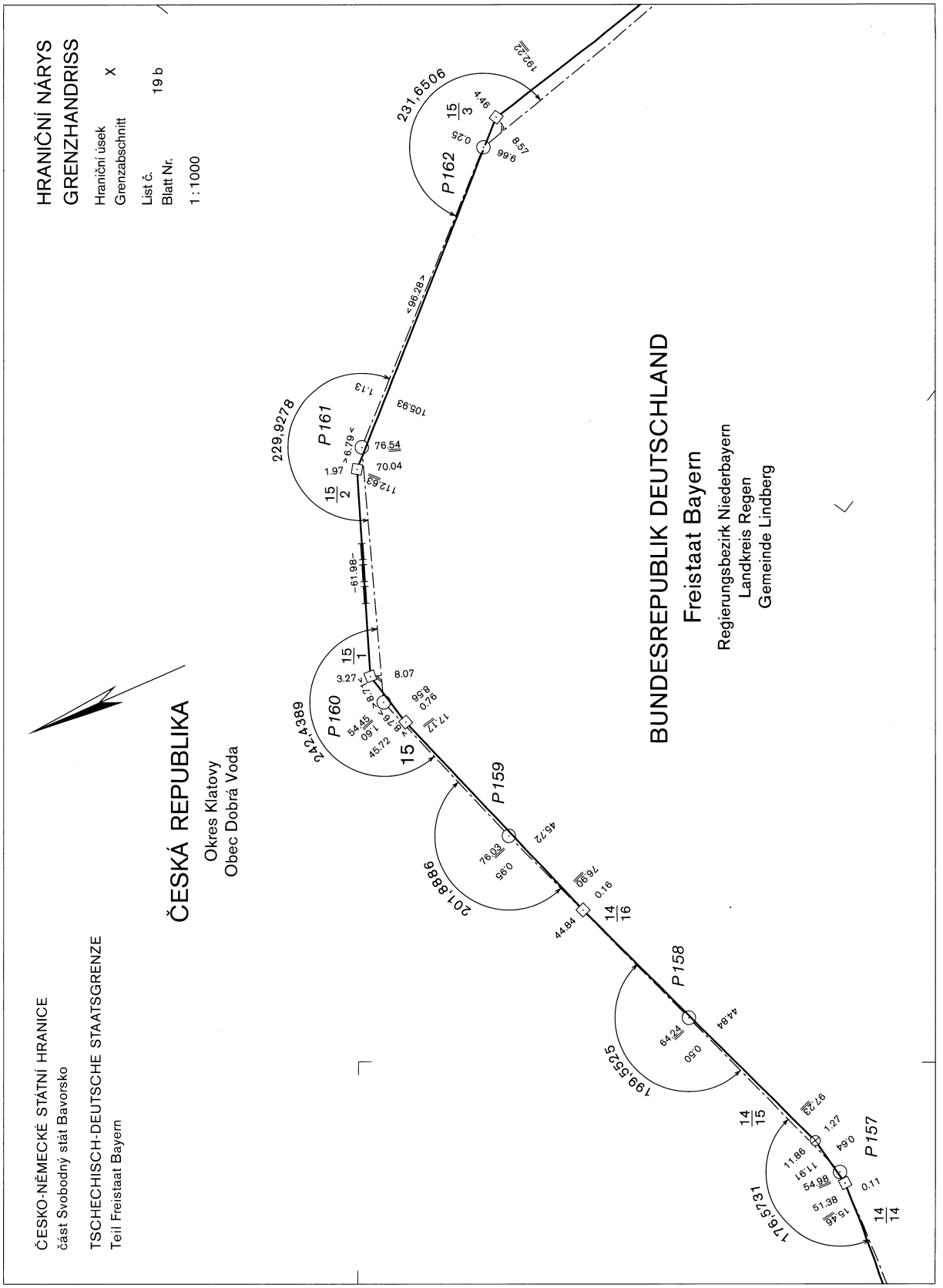
HRANIČNÍ NÁRYS
GRENZHANDRISS
Hraniční úsek
Grenzabschnitt X
List č.
Blatt Nr. 19 b
1 : 1000
ČESKÁ REPUBLIKA
Okres Klatovy
Obec Dobrá Voda
BUNDESREPUBLIK DEUTSCHLAND
Freistaat Bayern
Regierungsbezirk Niederbayern
Landkreis Regen
Gemeinde Lindberg
ČESKO-NĚMECKÉ STÁTNÍ HRANICE
část Svobodný stát Bavorsko
TSCHECHISCH-DEUTSCHE STAATSGRENZE
Teil Freistaat Bayern
P 162
P 161
P 160
P 159
P 158
P 157
231,6506
229,9278
242,4389
201,8886
199,5525
176,5731


HRANIČNÍ NÁRYS
GRENZHANDRISS
Hraniční úsek X
Grenzabschnitt
List č. 19 c
Blatt Nr.
1 : 1000
ČESKÁ REPUBLIKA
Okres Klatovy
Obec Dobrá Voda
BUNDESREPUBLIK DEUTSCHLAND
Freistaat Bayern
Regierungsbezirk Niederbayern
Landkreis Regen
Gemeinde Lindberg
ČESKO-NĚMECKÉ STÁTNÍ HRANICE
část Svobodný stát Bavorsko
TSCHECHISCH-DEUTSCHE STAATSGRENZE
Teil Freistaat Bayern
P162
231,6506
15/3
4.46
8.57
9.66
0.25
<96.28>
192.22
P163
200,8414
87.20
113.50
1.13
15/4
139.24
87.21
0.49
P164
200,5080
103.50
122.93
15/5
191,6611
62.13
4.76
57.88
127.47
122.83
>6.65<
5.12
P165

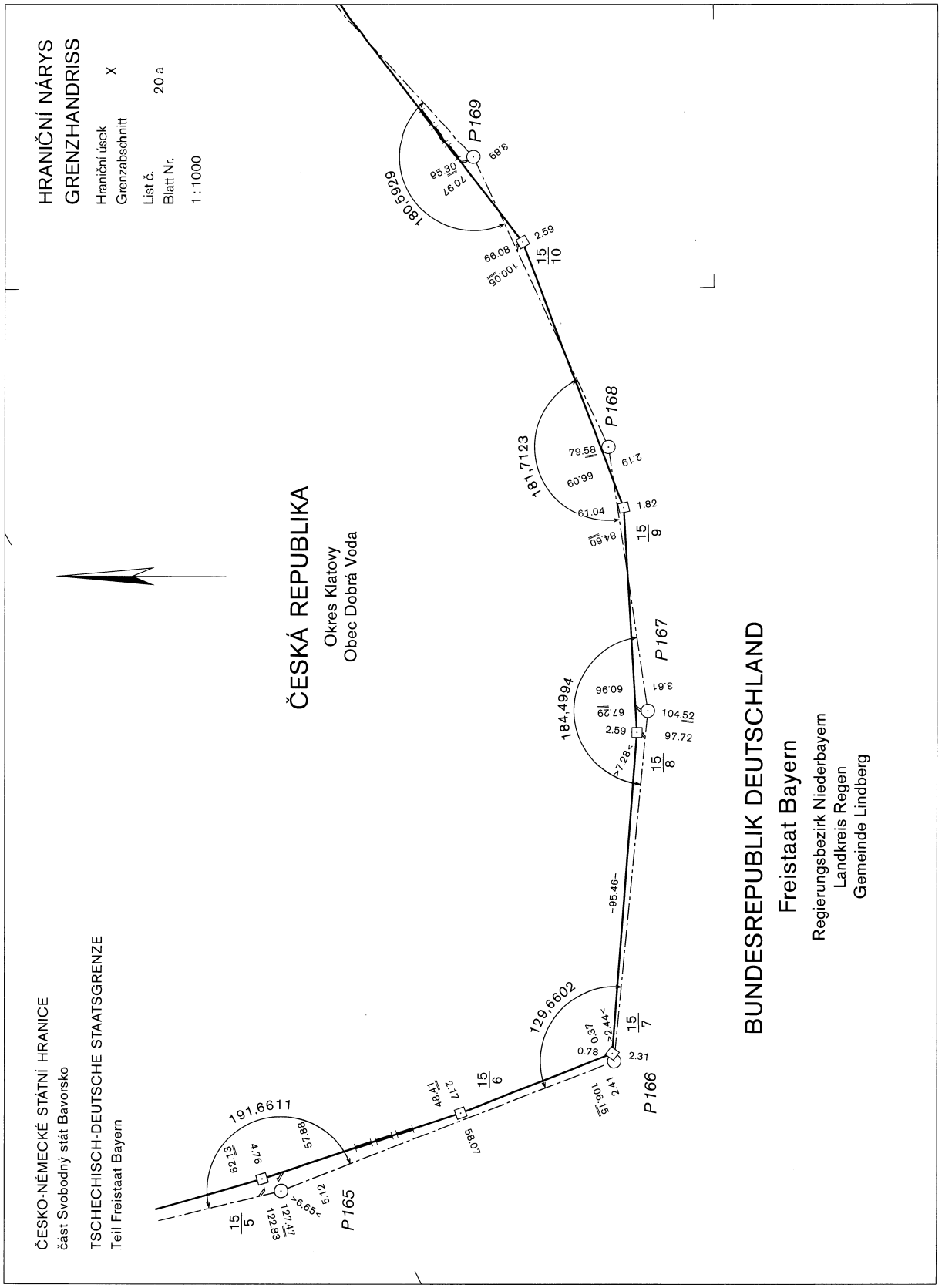
HRANIČNÍ NÁRYS
GRENZHANDRISS
Hraniční úsek X
Grenzabschnitt
List č. 20 a
Blatt Nr.
1 : 1000
ČESKO-NĚMECKÉ STÁTNÍ HRANICE
část Svobodný stát Bavorsko
TSCHECHISCH-DEUTSCHE STAATSGRENZE
Teil Freistaat Bayern
ČESKÁ REPUBLIKA
Okres Klatovy
Obec Dobrá Voda
BUNDESREPUBLIK DEUTSCHLAND
Freistaat Bayern
Regierungsbezirk Niederbayern
Landkreis Regen
Gemeinde Lindberg
P165
P166
P167
P168
P169
191,6611
129,6602
184,4994
181,7123
180,5929
15/5
15/6
15/7
15/8
15/9
15/10
58,07
95,46
97,72

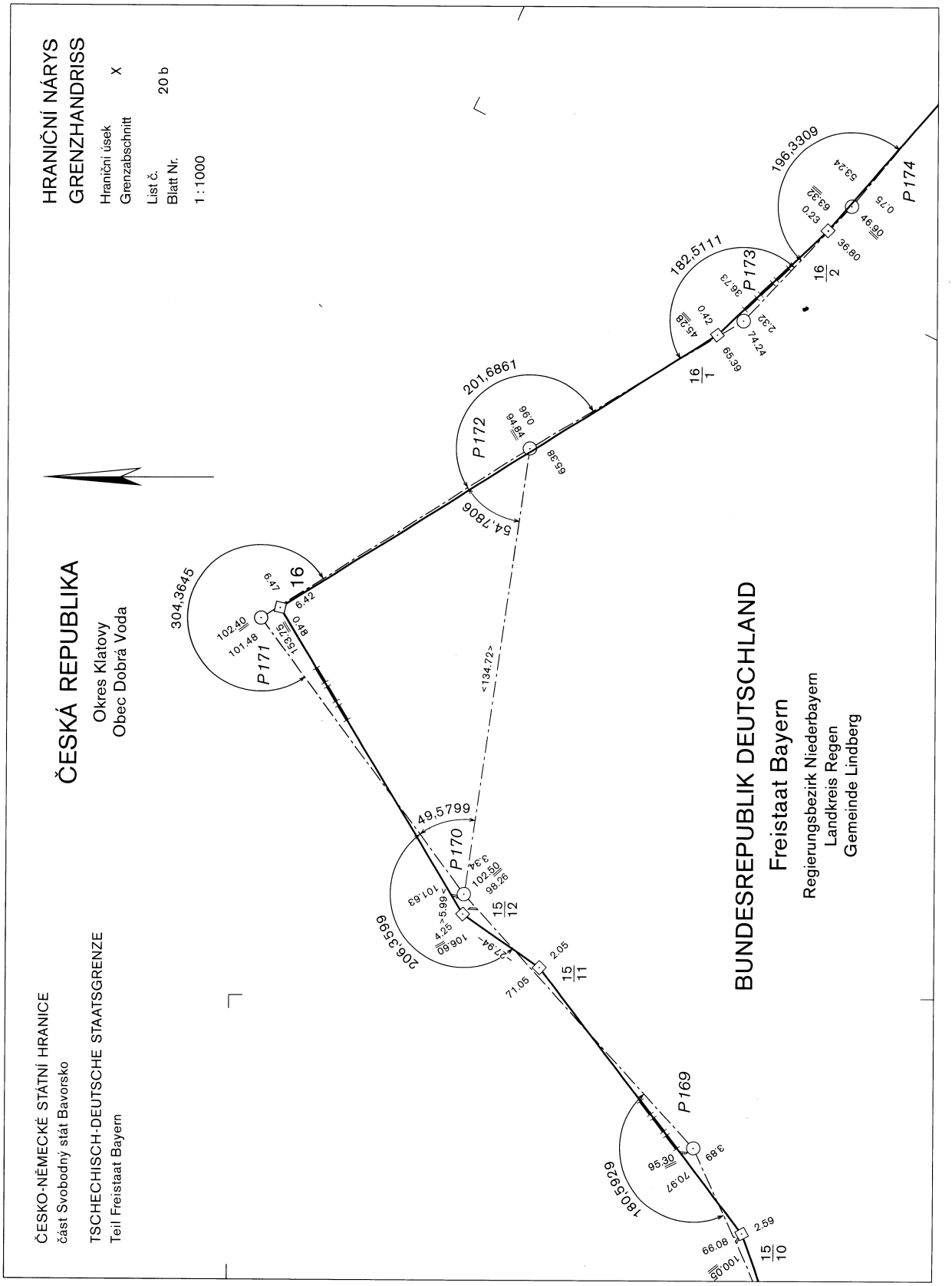
HRANIČNÍ NÁRYS
GRENZHANDRISS
Hraniční úsek
Grenzabschnitt X
List č.
Blatt Nr. 20 b
1 : 1000
ČESKÁ REPUBLIKA
Okres Klatovy
Obec Dobrá Voda
BUNDESREPUBLIK DEUTSCHLAND
Freistaat Bayern
Regierungsbezirk Niederbayern
Landkreis Regen
Gemeinde Lindberg
ČESKO-NĚMECKÉ STÁTNÍ HRANICE
část Svobodný stát Bavorsko
TSCHECHISCH-DEUTSCHE STAATSGRENZE
Teil Freistaat Bayern
P171
P170
P169
P172
P173
P174
304,3645
49,5799
206,3599
180,5929
201,6861
54,7806
182,5111
196,3309
<134,72>
16
15/12
15/11
15/10
16/1
16/2

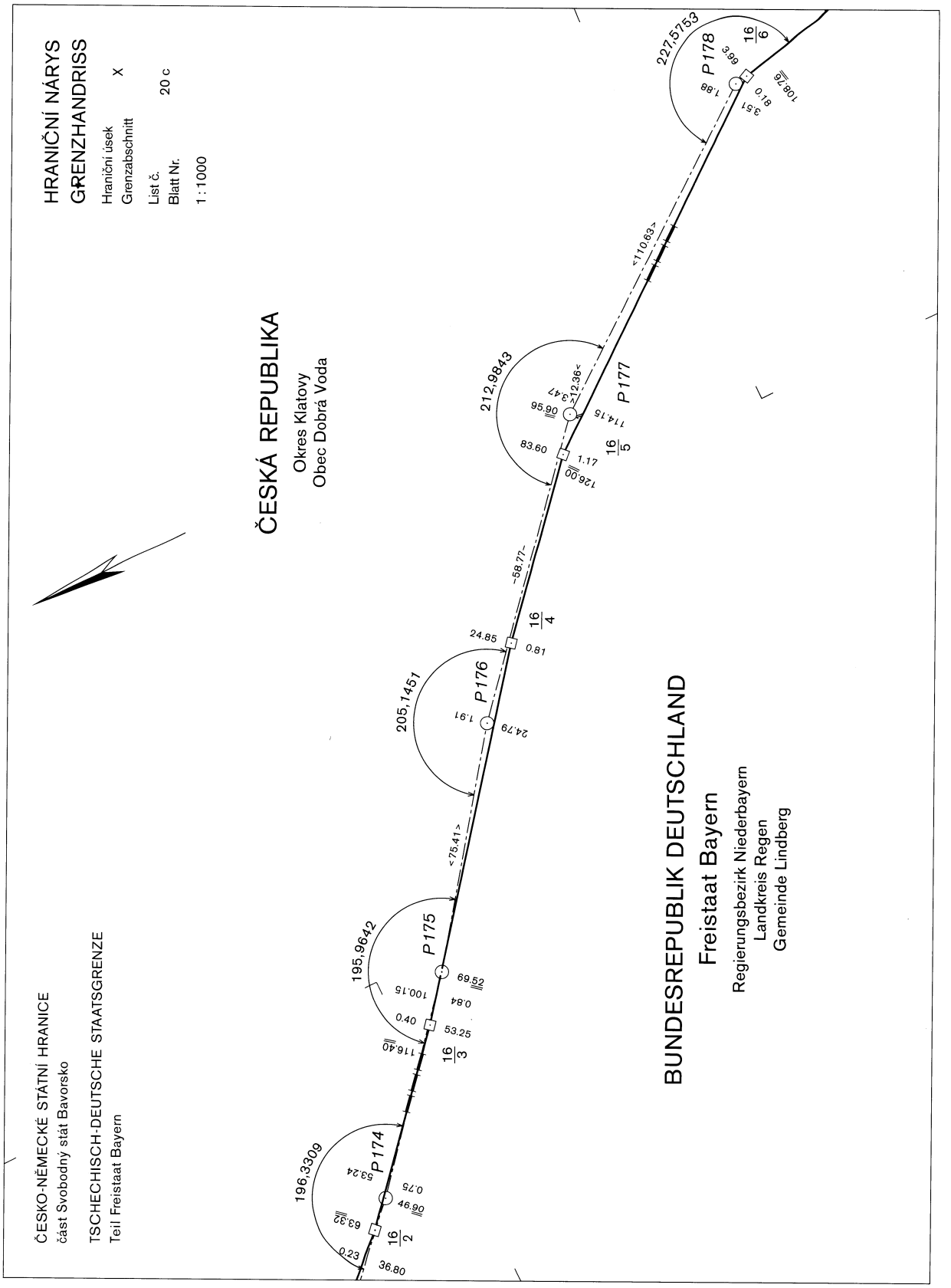
HRANIČNÍ NÁRYS
GRENZHANDRISS
Hraniční úsek X
Grenzabschnitt
List č. 20 c
Blatt Nr.
1 : 1000
ČESKÁ REPUBLIKA
Okres Klatovy
Obec Dobrá Voda
BUNDESREPUBLIK DEUTSCHLAND
Freistaat Bayern
Regierungsbezirk Niederbayern
Landkreis Regen
Gemeinde Lindberg
ČESKO-NĚMECKÉ STÁTNÍ HRANICE
část Svobodný stát Bavorsko
TSCHECHISCH-DEUTSCHE STAATSGRENZE
Teil Freistaat Bayern
P174
P175
P176
P177
P178
196,3309
195,9642
205,1451
212,9843
227,5753

ČESKO-NĚMECKÉ STÁTNÍ HRANICE
část Svobodný stát Bavorsko

TSCHECHISCH-DEUTSCHE STAATSGRENZE
Teil Freistaat Bayern

HRANIČNÍ NÁRYS
GRENZHANDRISS

Hraniční úsek / Grenzabschnitt: X

List č. / Blatt Nr.: 21 a

1 : 1000

ČESKÁ REPUBLIKA

Okres Klatovy
Obec Dobrá Voda



BUNDESREPUBLIK DEUTSCHLAND

Freistaat Bayern

Regierungsbezirk Niederbayern
Landkreis Regen
Gemeinde Lindberg


HRANIČNÍ NÁRYS
GRENZHANDRISS
Hraniční úsek X
Grenzabschnitt
List č. 21 b
Blatt Nr.
1 : 1000
ČESKÁ REPUBLIKA
Okres Klatovy
Obec Dobrá Voda
BUNDESREPUBLIK DEUTSCHLAND
Freistaat Bayern
Regierungsbezirk Niederbayern
Landkreis Regen
Gemeinde Lindberg
ČESKO-NĚMECKÉ STÁTNÍ HRANICE
část Svobodný stát Bavorsko
TSCHECHISCH-DEUTSCHE STAATSGRENZE
Teil Freistaat Bayern
16/11
16/12
16/13
P182
P183
P184
193,5836
202,3031
216,0142
169.22
76.79
151.72
94.30
0.66
0.86
0.55
0.61
52.58
77.62
52.58
97.90
32.46
3.21
187.49
2.23
32.54
<99.15>

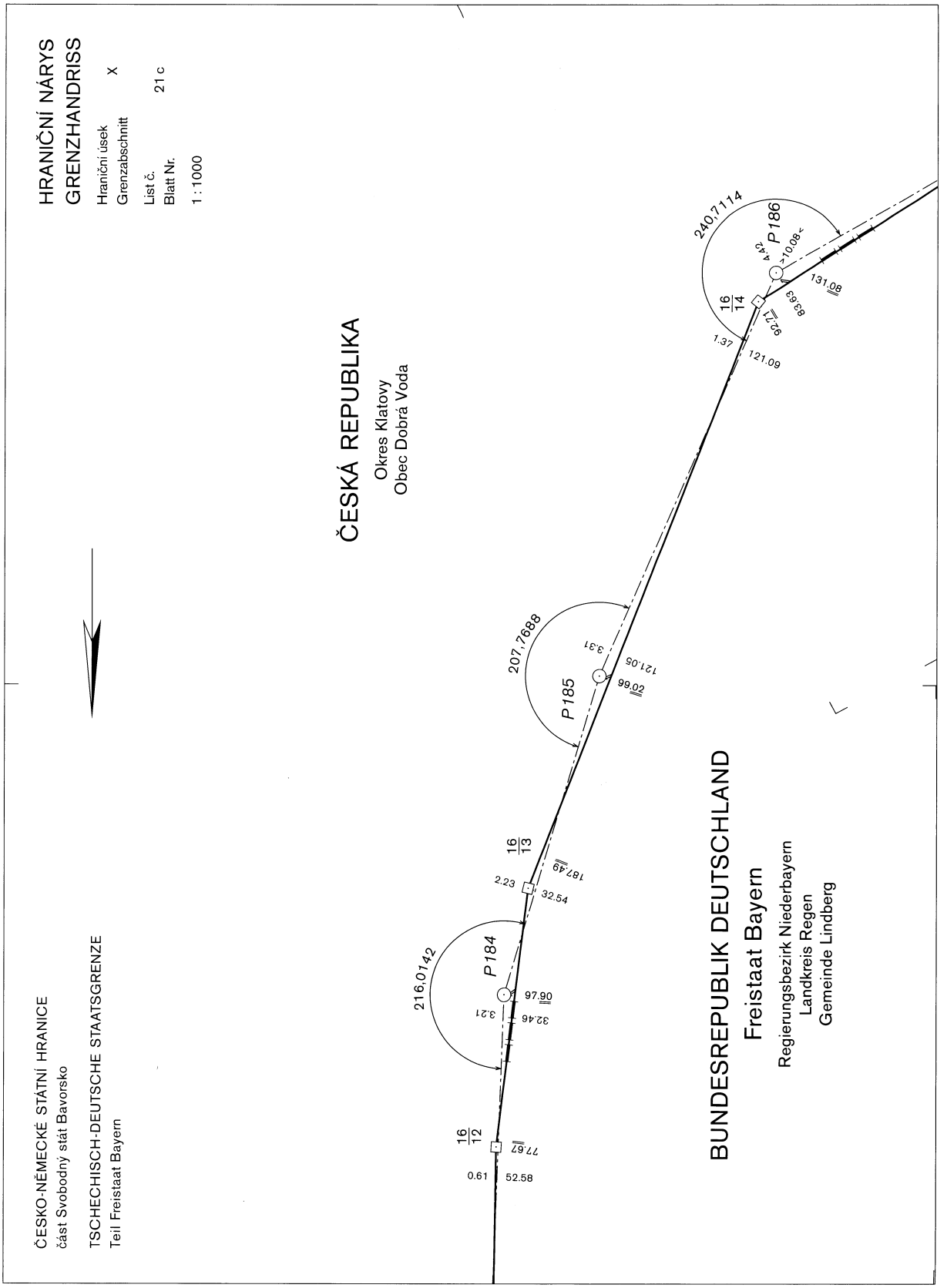
HRANIČNÍ NÁRYS
GRENZHANDRISS
Hraniční úsek
Grenzabschnitt X
List č.
Blatt Nr. 21 c
1 : 1000
ČESKÁ REPUBLIKA
Okres Klatovy
Obec Dobrá Voda
BUNDESREPUBLIK DEUTSCHLAND
Freistaat Bayern
Regierungsbezirk Niederbayern
Landkreis Regen
Gemeinde Lindberg
ČESKO-NĚMECKÉ STÁTNÍ HRANICE
část Svobodný stát Bavorsko
TSCHECHISCH-DEUTSCHE STAATSGRENZE
Teil Freistaat Bayern
240,7114
P186
4.42
>10.08<
131.08
83.63
92.71
16/14
1.37
121.09
207,7688
P185
3.31
121.05
99.02
16/13
187.49
2.23
32.54
216,0142
P184
97.90
3.21
32.46
16/12
77.67
0.61
52.58

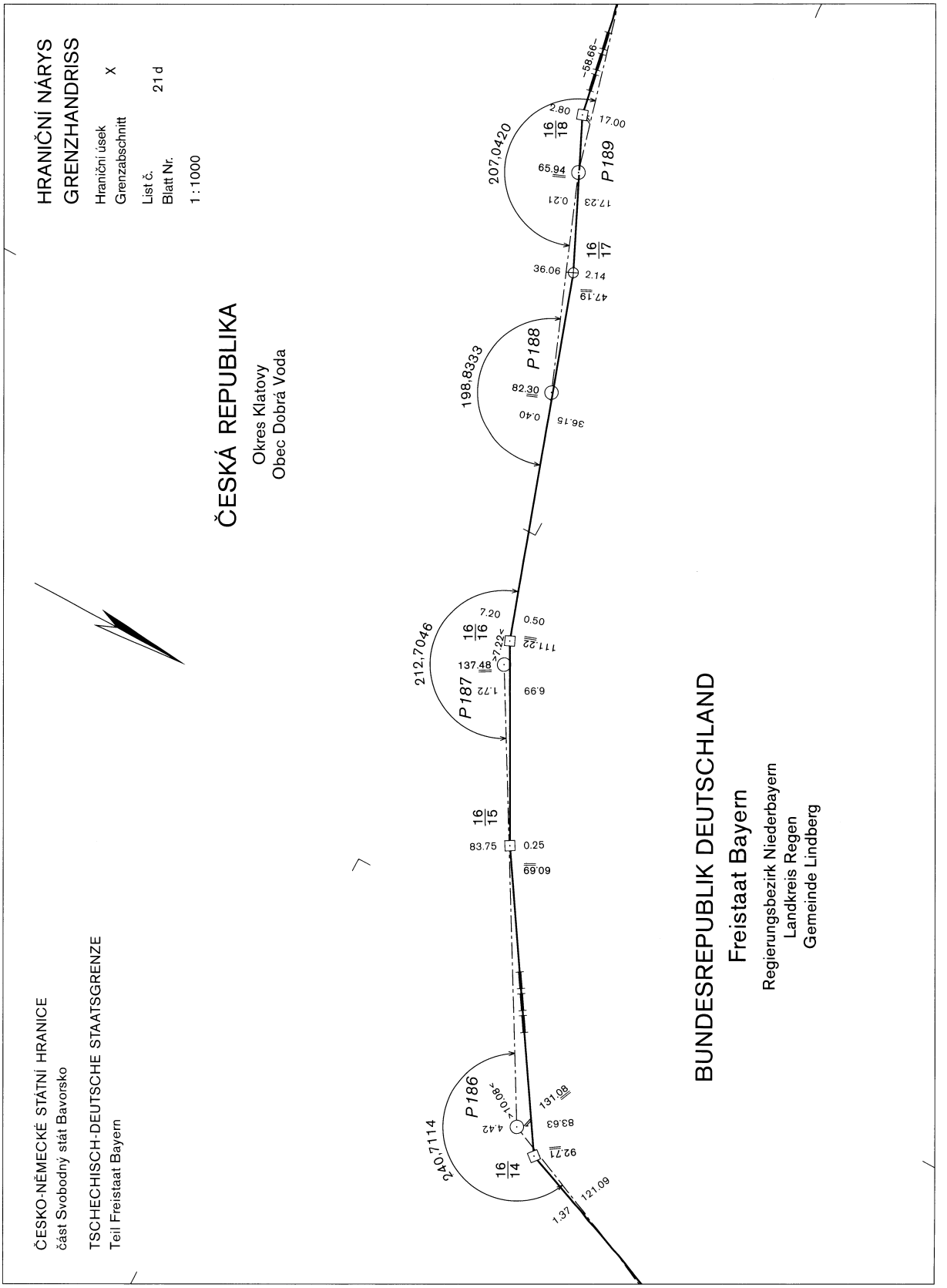
HRANIČNÍ NÁRYS
GRENZHANDRISS
Hraniční úsek
Grenzabschnitt
X
List č.
Blatt Nr.
21 d
1 : 1000
ČESKÁ REPUBLIKA
Okres Klatovy
Obec Dobrá Voda
BUNDESREPUBLIK DEUTSCHLAND
Freistaat Bayern
Regierungsbezirk Niederbayern
Landkreis Regen
Gemeinde Lindberg
ČESKO-NĚMECKÉ STÁTNÍ HRANICE
část Svobodný stát Bavorsko
TSCHECHISCH-DEUTSCHE STAATSGRENZE
Teil Freistaat Bayern
P186
P187
P188
P189
240,7114
212,7046
198,8333
207,0420
16/14
16/15
16/16
16/17
16/18
1.37
121.09
92.71
83.63
131.08
4.42
>10.08<
83.75
0.25
69.09
137.48
>7.22<
111.22
0.50
7.20
1.72
6.99
82.30
0.40
36.15
36.06
2.14
47.19
65.94
0.21
17.23
2.80
17.00
58.66

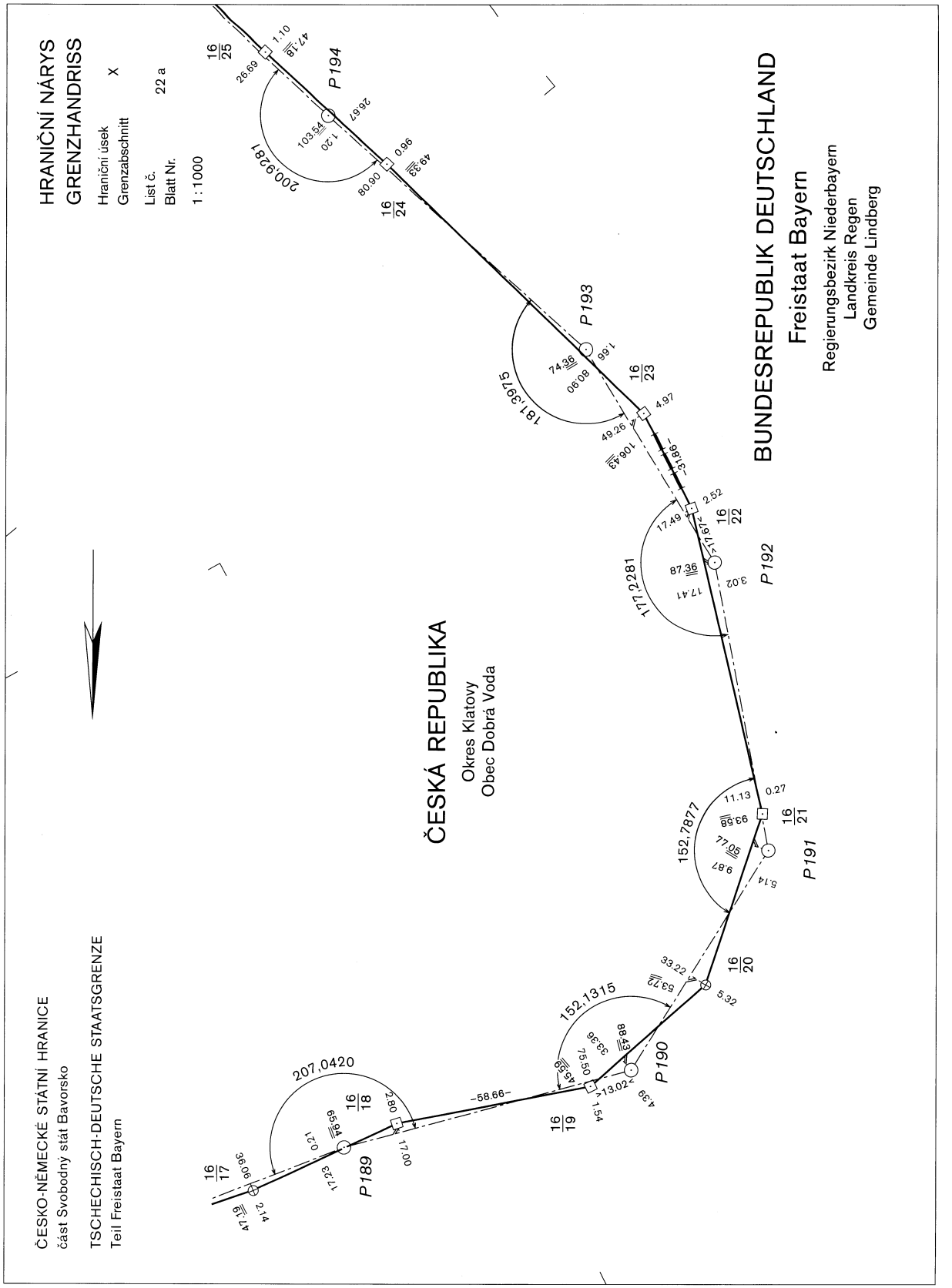
HRANIČNÍ NÁRYS
GRENZHANDRISS
Hraniční úsek
Grenzabschnitt
X
List č.
Blatt Nr.
22 a
1 : 1000
ČESKO-NĚMECKÉ STÁTNÍ HRANICE
část Svobodný stát Bavorsko
TSCHECHISCH-DEUTSCHE STAATSGRENZE
Teil Freistaat Bayern
ČESKÁ REPUBLIKA
Okres Klatovy
Obec Dobrá Voda
BUNDESREPUBLIK DEUTSCHLAND
Freistaat Bayern
Regierungsbezirk Niederbayern
Landkreis Regen
Gemeinde Lindberg
P189
P190
P191
P192
P193
P194
207,0420
152,1315
152,7877
177,2281
181,3975
200,9281
16/17
16/18
16/19
16/20
16/21
16/22
16/23
16/24
16/25
-58.66-

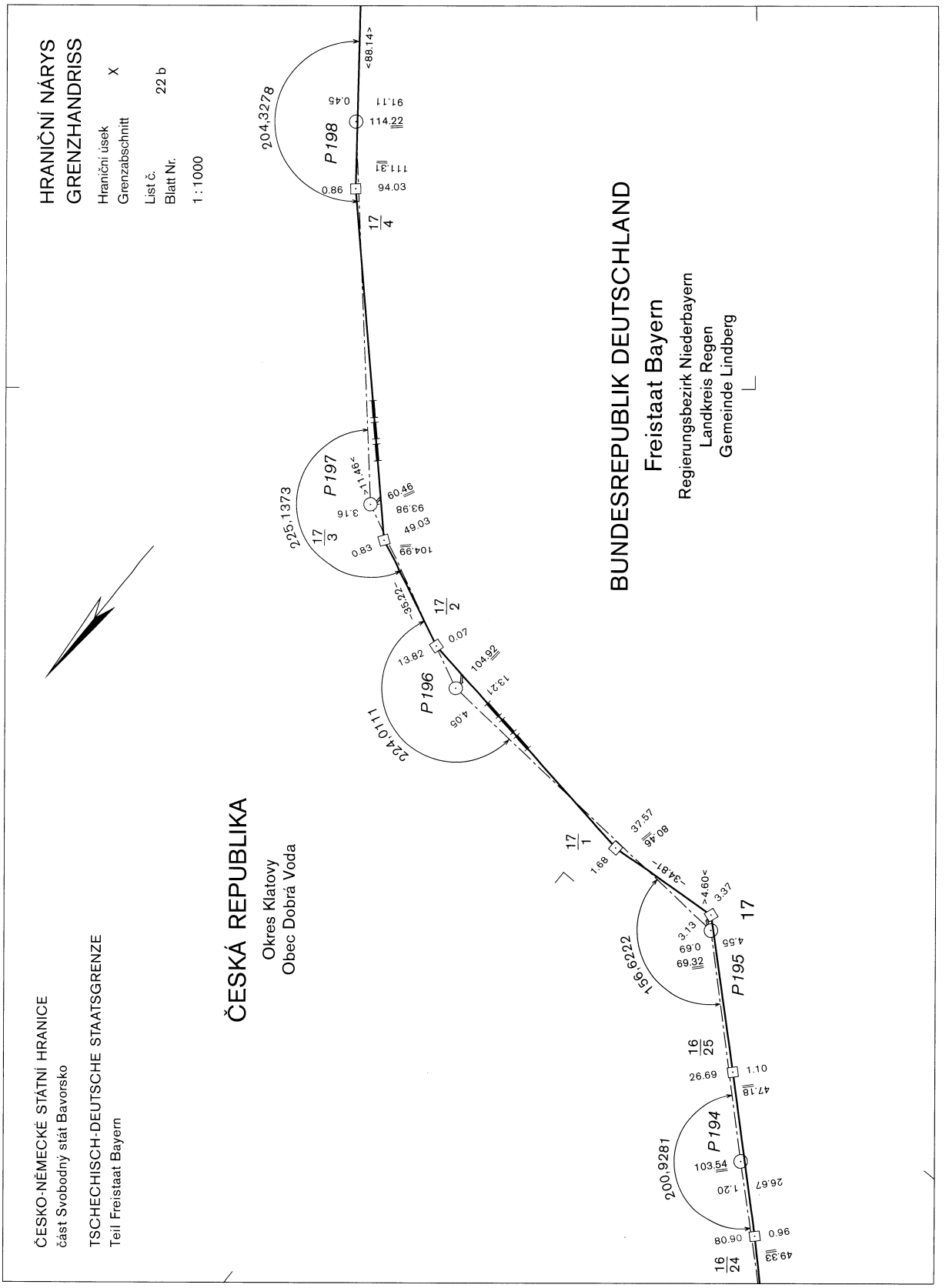
HRANIČNÍ NÁRYS
GRENZHANDRISS
Hraniční úsek
Grenzabschnitt X
List č.
Blatt Nr. 22 b
1 : 1000
ČESKO-NĚMECKÉ STÁTNÍ HRANICE
část Svobodný stát Bavorsko
TSCHECHISCH-DEUTSCHE STAATSGRENZE
Teil Freistaat Bayern
ČESKÁ REPUBLIKA
Okres Klatovy
Obec Dobrá Voda
BUNDESREPUBLIK DEUTSCHLAND
Freistaat Bayern
Regierungsbezirk Niederbayern
Landkreis Regen
Gemeinde Lindberg
P198
P197
P196
P195
P194
204,3278
225,1373
224,0111
156,6222
200,9281
17/4
17/3
17/2
17/1
16/25
16/24
17

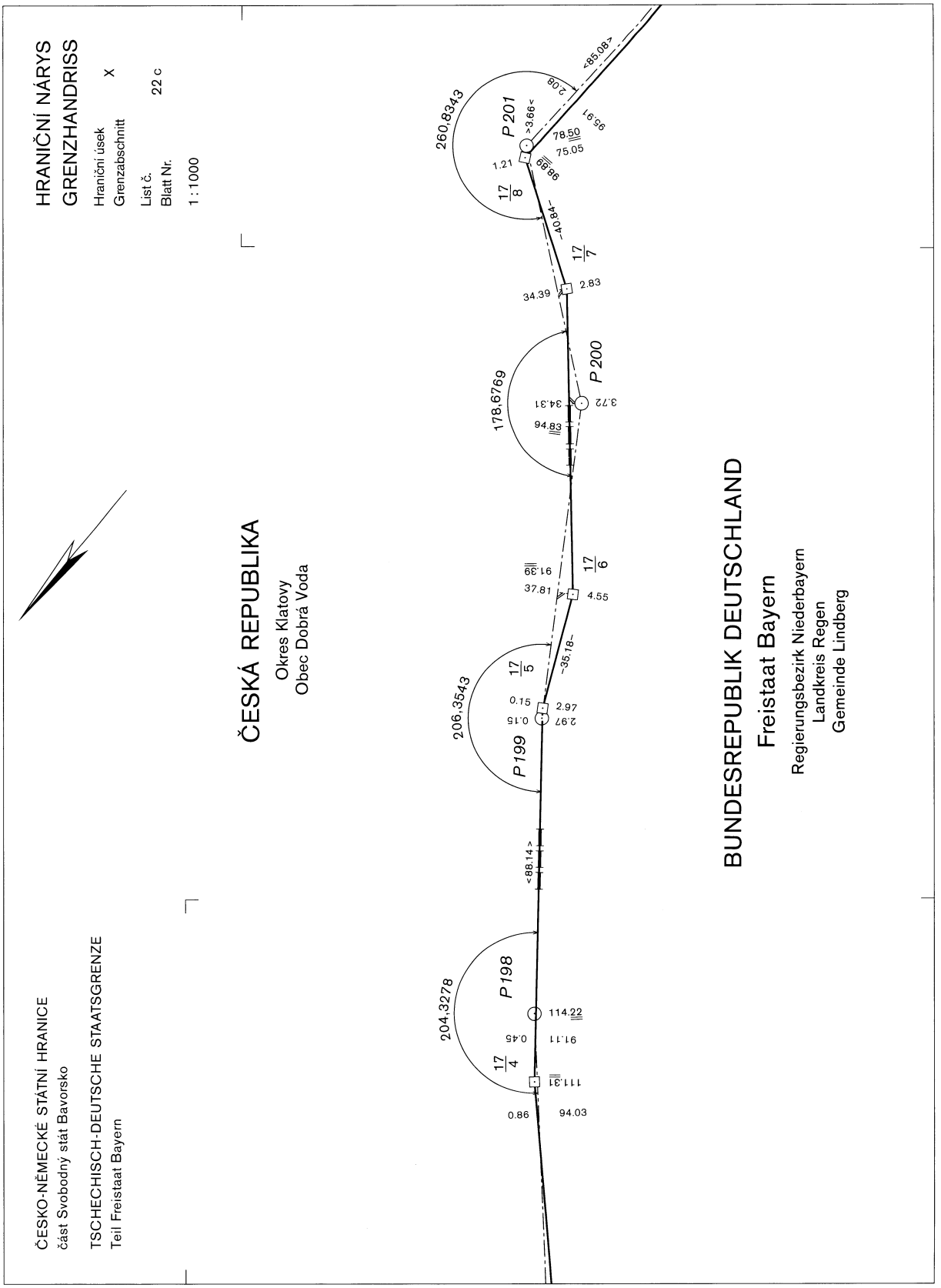
HRANIČNÍ NÁRYS
GRENZHANDRISS
Hraniční úsek
Grenzabschnitt X
List č.
Blatt Nr. 22 c
1 : 1000
ČESKÁ REPUBLIKA
Okres Klatovy
Obec Dobrá Voda
BUNDESREPUBLIK DEUTSCHLAND
Freistaat Bayern
Regierungsbezirk Niederbayern
Landkreis Regen
Gemeinde Lindberg
ČESKO-NĚMECKÉ STÁTNÍ HRANICE
část Svobodný stát Bavorsko
TSCHECHISCH-DEUTSCHE STAATSGRENZE
Teil Freistaat Bayern
260,8343
P 201
17/8
178,6769
P 200
17/7
206,3543
P 199
17/5
17/6
204,3278
P 198
17/4
<85.08>
2.08
95.91
>3.66<
78.50
75.05
1.21
98.89
~40.84~
2.83
34.39
3.72
34.31
94.83
91.39
37.81
4.55
~35.18~
0.15
2.97
0.15
2.97
<88.14>
114.22
0.45
91.11
111.31
0.86
94.03

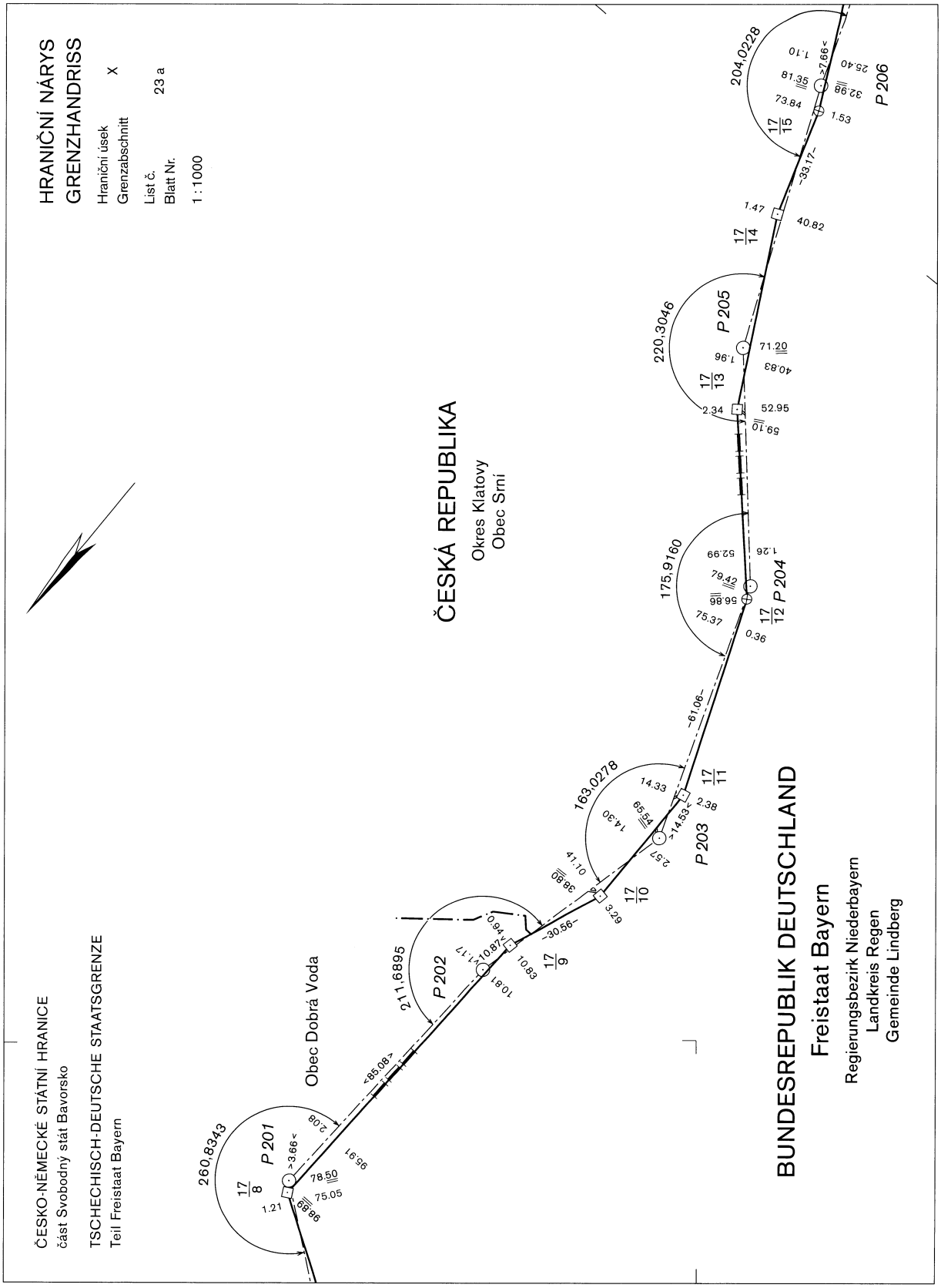
HRANIČNÍ NÁRYS
GRENZHANDRISS
Hraniční úsek
Grenzabschnitt X
List č.
Blatt Nr. 23 a
1 : 1000
ČESKÁ REPUBLIKA
Okres Klatovy
Obec Srní
BUNDESREPUBLIK DEUTSCHLAND
Freistaat Bayern
Regierungsbezirk Niederbayern
Landkreis Regen
Gemeinde Lindberg
Obec Dobrá Voda
ČESKO-NĚMECKÉ STÁTNÍ HRANICE
část Svobodný stát Bavorsko
TSCHECHISCH-DEUTSCHE STAATSGRENZE
Teil Freistaat Bayern
260,8343
211,6895
163,0278
175,9160
220,3046
204,0228
P 201
P 202
P 203
P 204
P 205
P 206

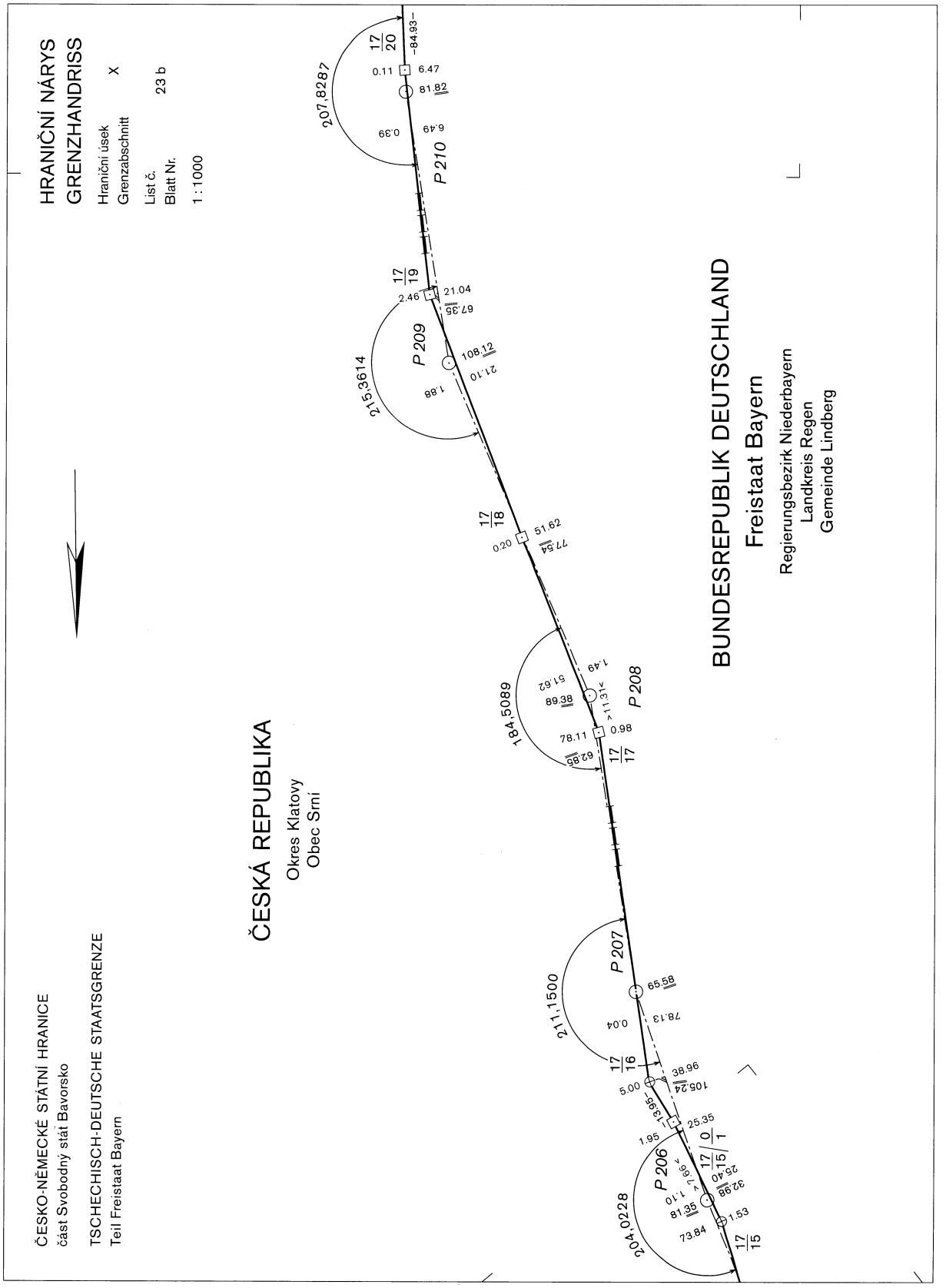
HRANIČNÍ NÁRYS
GRENZHANDRISS
Hraniční úsek
Grenzabschnitt X
List č.
Blatt Nr. 23 b
1 : 1000
ČESKO-NĚMECKÉ STÁTNÍ HRANICE
část Svobodný stát Bavorsko
TSCHECHISCH-DEUTSCHE STAATSGRENZE
Teil Freistaat Bayern
ČESKÁ REPUBLIKA
Okres Klatovy
Obec Srní
BUNDESREPUBLIK DEUTSCHLAND
Freistaat Bayern
Regierungsbezirk Niederbayern
Landkreis Regen
Gemeinde Lindberg
P 206
P 207
P 208
P 209
P 210
204,0228
211,1500
184,5089
215,3614
207,8287

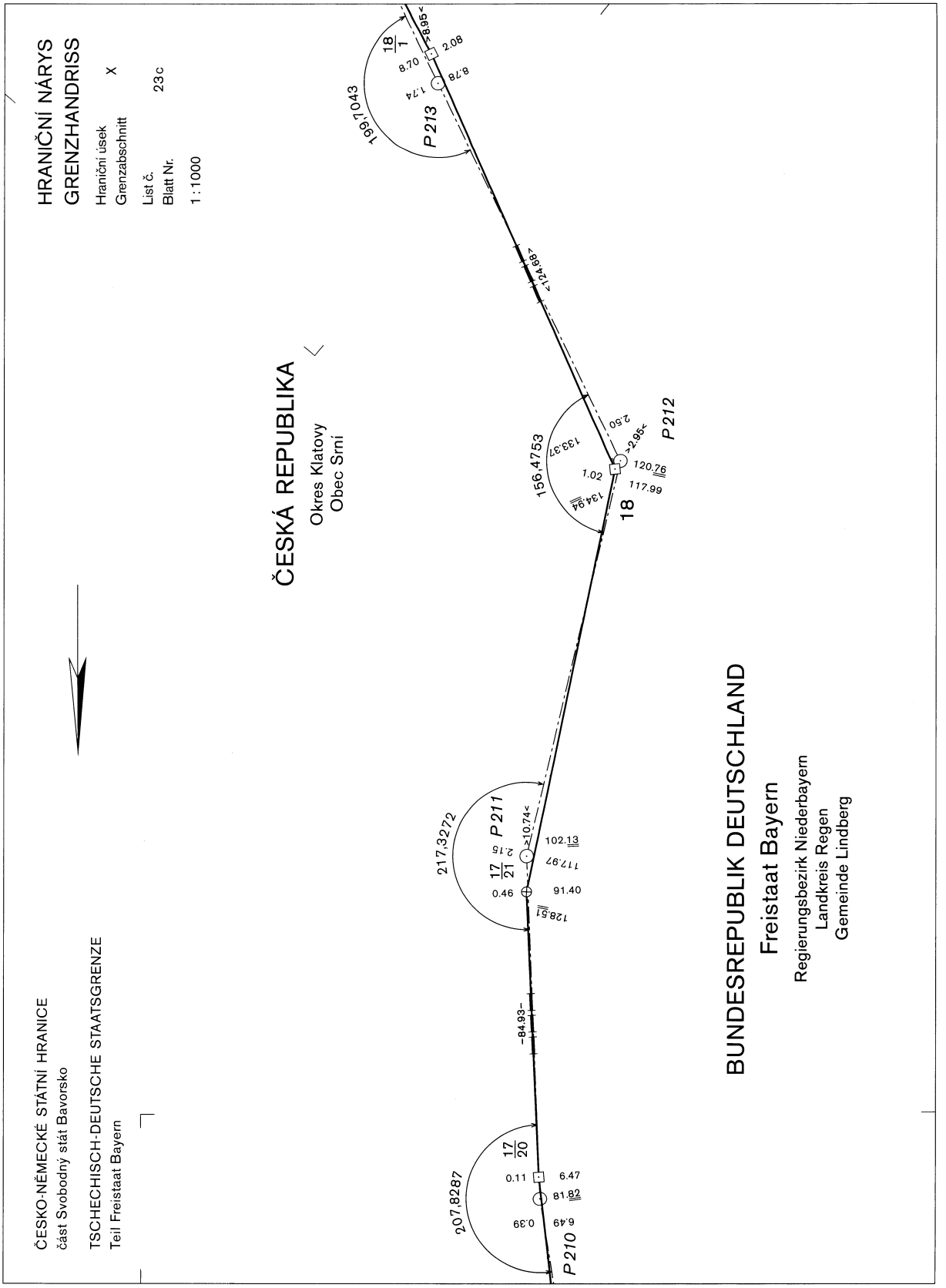
HRANIČNÍ NÁRYS
GRENZHANDRISS
Hraniční úsek
Grenzabschnitt X
List č.
Blatt Nr. 23c
1:1000
ČESKÁ REPUBLIKA
Okres Klatovy
Obec Srní
BUNDESREPUBLIK DEUTSCHLAND
Freistaat Bayern
Regierungsbezirk Niederbayern
Landkreis Regen
Gemeinde Lindberg
ČESKO-NĚMECKÉ STÁTNÍ HRANICE
část Svobodný stát Bavorsko
TSCHECHISCH-DEUTSCHE STAATSGRENZE
Teil Freistaat Bayern
P 210
P 211
P 212
P 213
207,8287
217,3272
156,4753
199,7043
18
17/20
17/21
18/1
-84.93-
-124.68-
6.49
0.39
81.82
6.47
0.11
91.40
0.46
128.51
117.97
102.13
2.15
>10.74<
134.94
133.37
1.02
117.99
120.76
2.50
>2.95<
8.78
1.74
8.70
2.08
>8.95<


HRANIČNÍ NÁRYS
GRENZHANDRISS
Hraniční úsek
Grenzabschnitt
X
List č.
Blatt Nr.
24 a
1 : 1000
ČESKÁ REPUBLIKA
Okres Klatovy
Obec Srní
BUNDESREPUBLIK DEUTSCHLAND
Freistaat Bayern
Regierungsbezirk Niederbayern
Landkreis Regen
Gemeinde Lindberg
ČESKO-NĚMECKÉ STÁTNÍ HRANICE
část Svobodný stát Bavorsko
TSCHECHISCH-DEUTSCHE STAATSGRENZE
Teil Freistaat Bayern
P 213
P 214
P 215
P 216
P 217
199,7043
234,7343
166,7321
189,5025
186,2895
18/1
18/2
18/3
18/4
18/5
18/6
<124.68>
8.78
1.74
8.70
2.08
>8.95<
-63.44-
37.12
72.10
0.54
5.64
103.62
1.70
>5.88<
5.78
1.07
-42.63-
3.11
48.21
48.33
69.24
27.26
2.81
3.84
27.13
174.96
3.51
103.32
78.86
2.95
103.32
112.24
>9.40<
1.14
104.89
114.22


ČESKO-NĚMECKÉ STÁTNÍ HRANICE
část Svobodný stát Bavorsko
TSCHECHISCH-DEUTSCHE STAATSGRENZE
Teil Freistaat Bayern
HRANIČNÍ NÁRYS
GRENZHANDRISS
Hraniční úsek
Grenzabschnitt
X
List č.
Blatt Nr.
24 b
1 : 1000
ČESKÁ REPUBLIKA
Okres Klatovy
Obec Srní
BUNDESREPUBLIK DEUTSCHLAND
Freistaat Bayern
Regierungsbezirk Niederbayern
Landkreis Regen
Gemeinde Lindberg
P 217
P 218
P 219
P 220
P 221
P 222
18/6
18/7
18/8
18/9
18/10
18/11
19
186,2895
230,0225
225,1728
203,3188
241,2667
232,3259

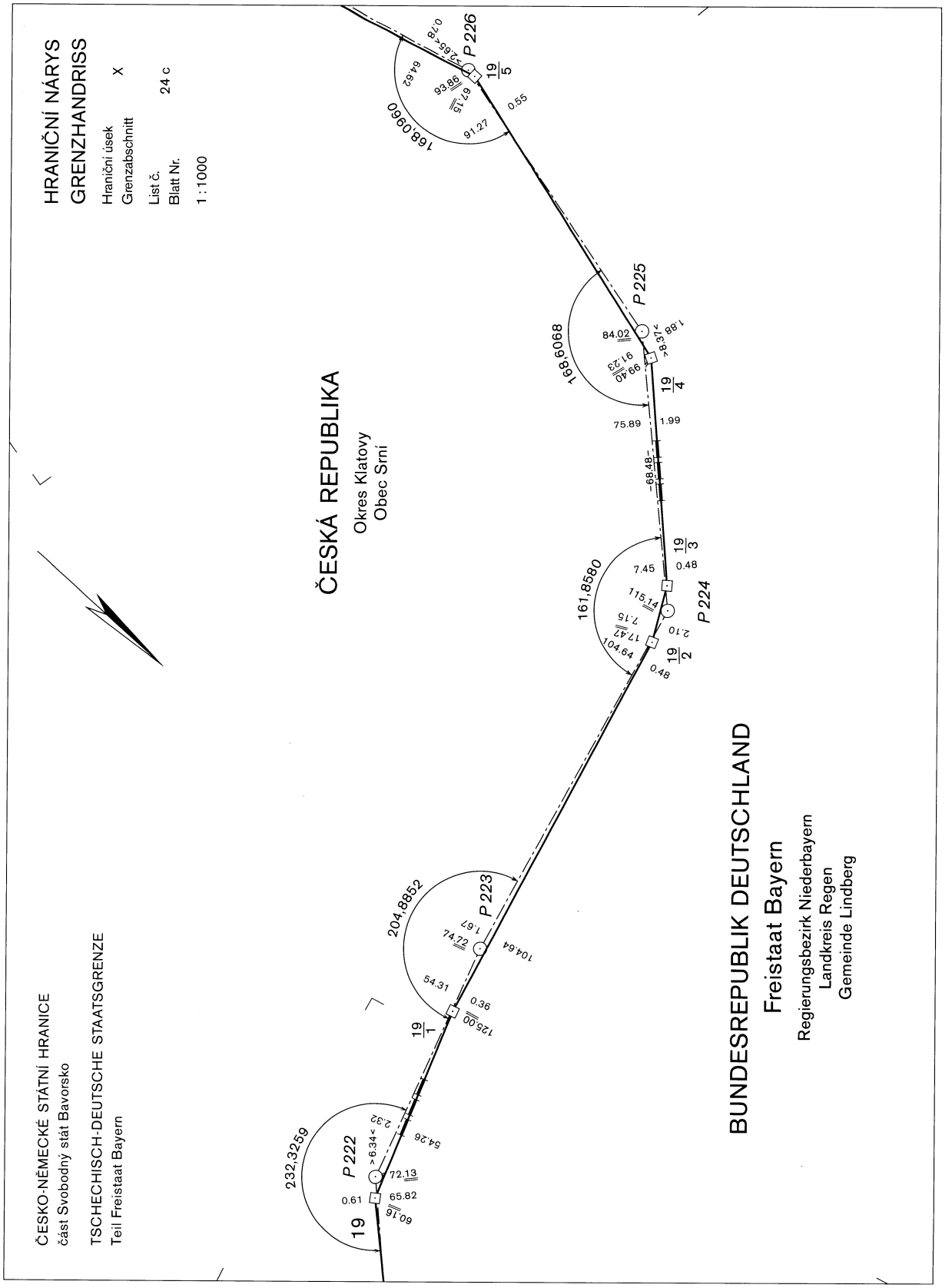
ČESKO-NĚMECKÉ STÁTNÍ HRANICE
část Svobodný stát Bavorsko
TSCHECHISCH-DEUTSCHE STAATSGRENZE
Teil Freistaat Bayern
HRANIČNÍ NÁRYS
GRENZHANDRISS
Hraniční úsek X
Grenzabschnitt
List č. 24 c
Blatt Nr.
1 : 1000
ČESKÁ REPUBLIKA
Okres Klatovy
Obec Srní
BUNDESREPUBLIK DEUTSCHLAND
Freistaat Bayern
Regierungsbezirk Niederbayern
Landkreis Regen
Gemeinde Lindberg
P 222
P 223
P 224
P 225
P 226
232.3259
204.8852
161.8580
168.6068
168.0960
19/1
19/2
19/3
19/4
19/5

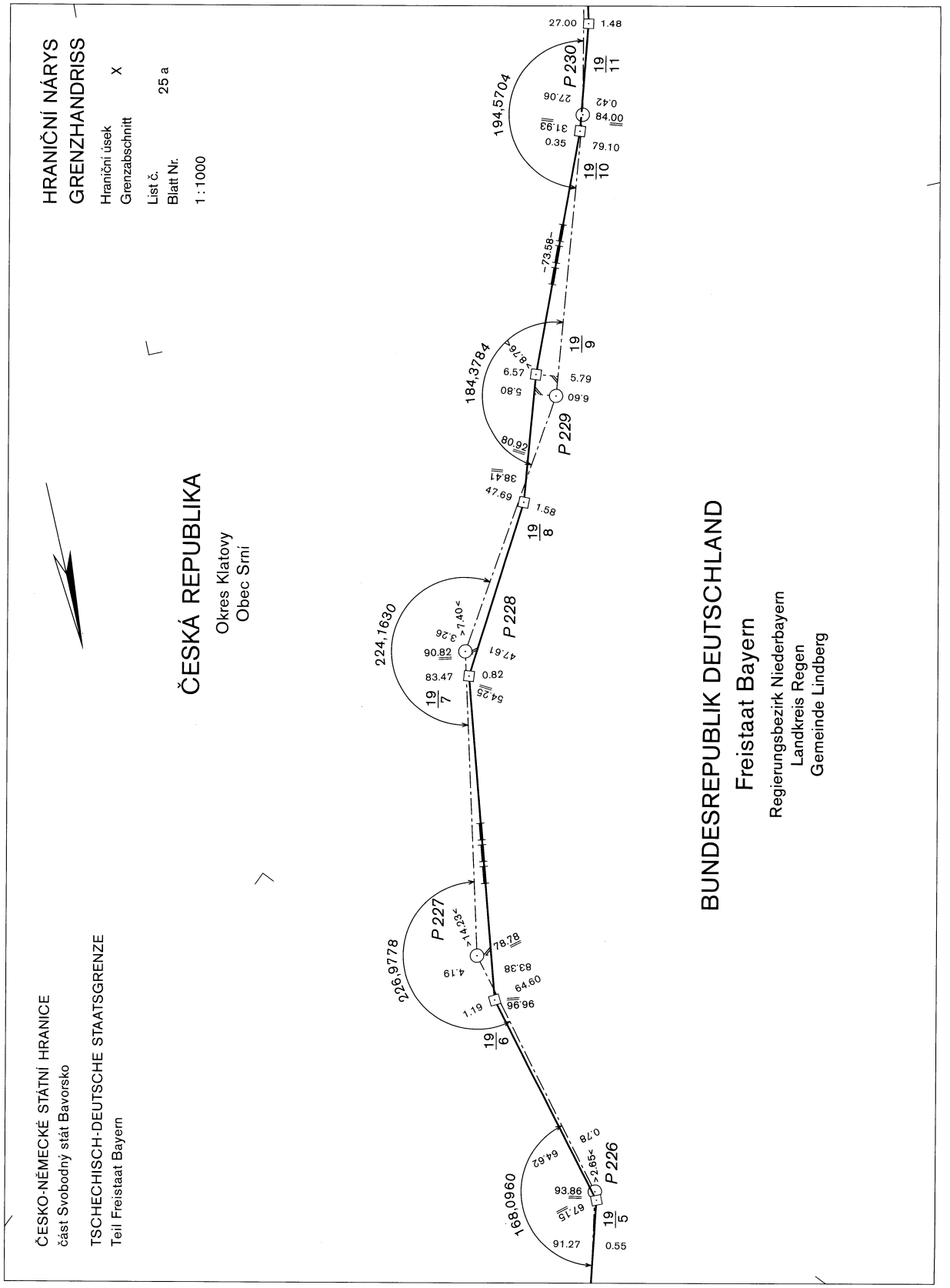
HRANIČNÍ NÁRYS
GRENZHANDRISS
Hraniční úsek X
Grenzabschnitt
List č. 25 a
Blatt Nr.
1 : 1000
ČESKÁ REPUBLIKA
Okres Klatovy
Obec Srní
BUNDESREPUBLIK DEUTSCHLAND
Freistaat Bayern
Regierungsbezirk Niederbayern
Landkreis Regen
Gemeinde Lindberg
ČESKO-NĚMECKÉ STÁTNÍ HRANICE
část Svobodný stát Bavorsko
TSCHECHISCH-DEUTSCHE STAATSGRENZE
Teil Freistaat Bayern
P 226
P 227
P 228
P 229
P 230
168,0960
226,9778
224,1630
184,3784
194,5704

ČESKO-NĚMECKÉ STÁTNÍ HRANICE
část Svobodný stát Bavorsko

TSCHECHISCH-DEUTSCHE STAATSGRENZE
Teil Freistaat Bayern

HRANIČNÍ NÁRYS
GRENZHANDRISS

Hraniční úsek / Grenzabschnitt: X

List č. / Blatt Nr.: 25 b

1 : 1000

ČESKÁ REPUBLIKA

Okres Klatovy
Obec Srní

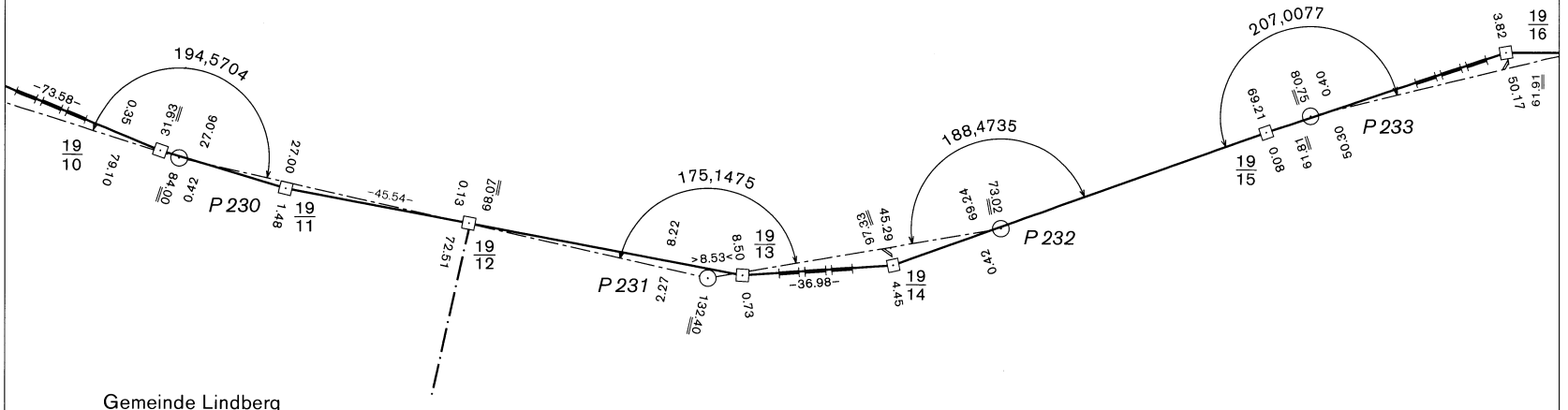

Gemeinde Lindberg

BUNDESREPUBLIK DEUTSCHLAND

Freistaat Bayern

Regierungsbezirk Niederbayern
Landkreis Regen
Gemeinde Frauenau

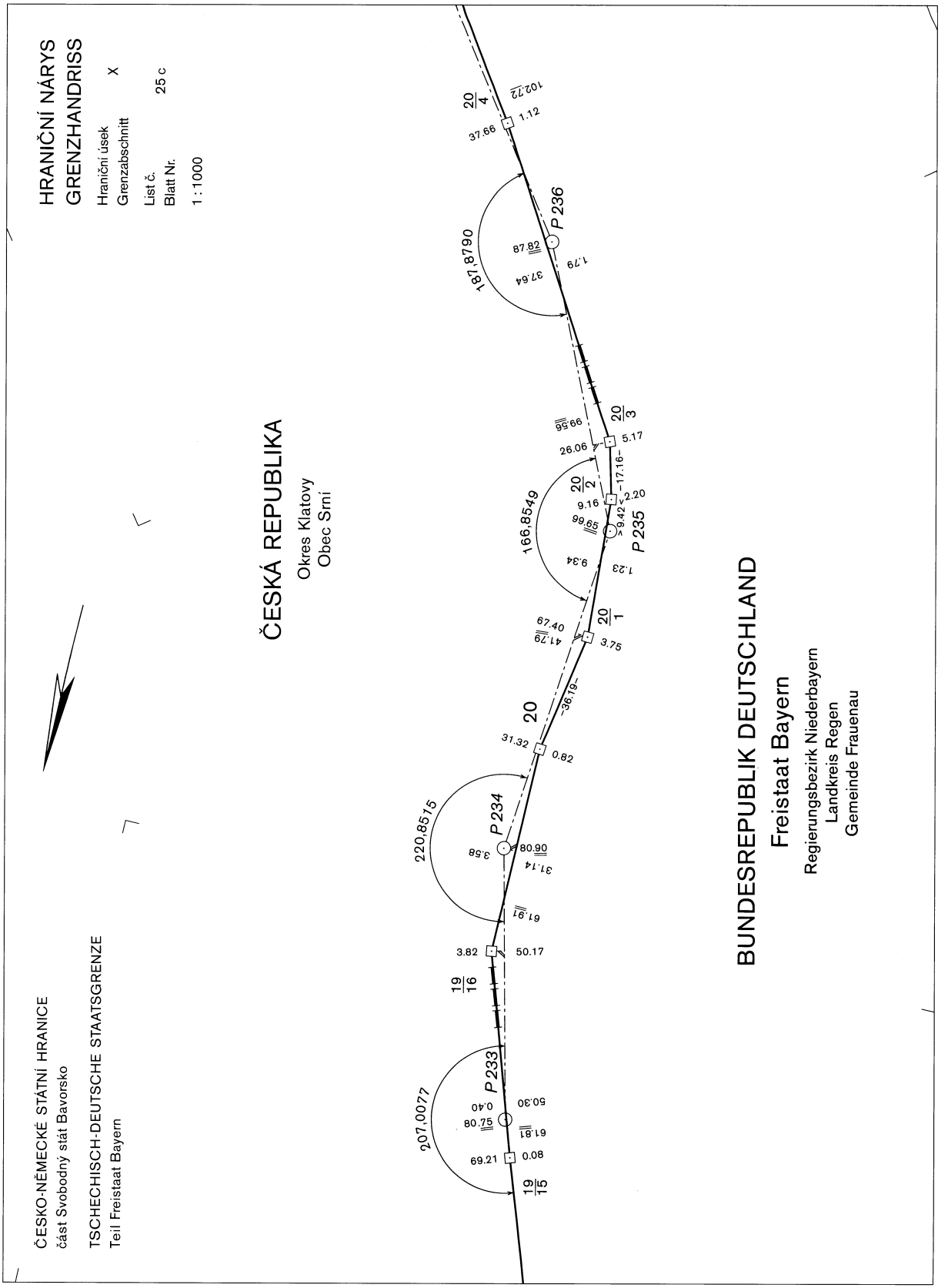
HRANIČNÍ NÁRYS
GRENZHANDRISS
Hraniční úsek
Grenzabschnitt X
List č.
Blatt Nr. 25 c
1 : 1000
ČESKO-NĚMECKÉ STÁTNÍ HRANICE
část Svobodný stát Bavorsko
TSCHECHISCH-DEUTSCHE STAATSGRENZE
Teil Freistaat Bayern
ČESKÁ REPUBLIKA
Okres Klatovy
Obec Srní
BUNDESREPUBLIK DEUTSCHLAND
Freistaat Bayern
Regierungsbezirk Niederbayern
Landkreis Regen
Gemeinde Frauenau
P 233
P 234
P 235
P 236
207,0077
220,8515
166,8549
187,8790
19/15
19/16
20
20/1
20/2
20/3
20/4

ČESKO-NĚMECKÉ STÁTNÍ HRANICE
část Svobodný stát Bavorsko

TSCHECHISCH-DEUTSCHE STAATSGRENZE
Teil Freistaat Bayern

HRANIČNÍ NÁRYS
GRENZHANDRISS

Hraniční úsek
Grenzabschnitt X

List č.
Blatt Nr. 26 a

1 : 1000

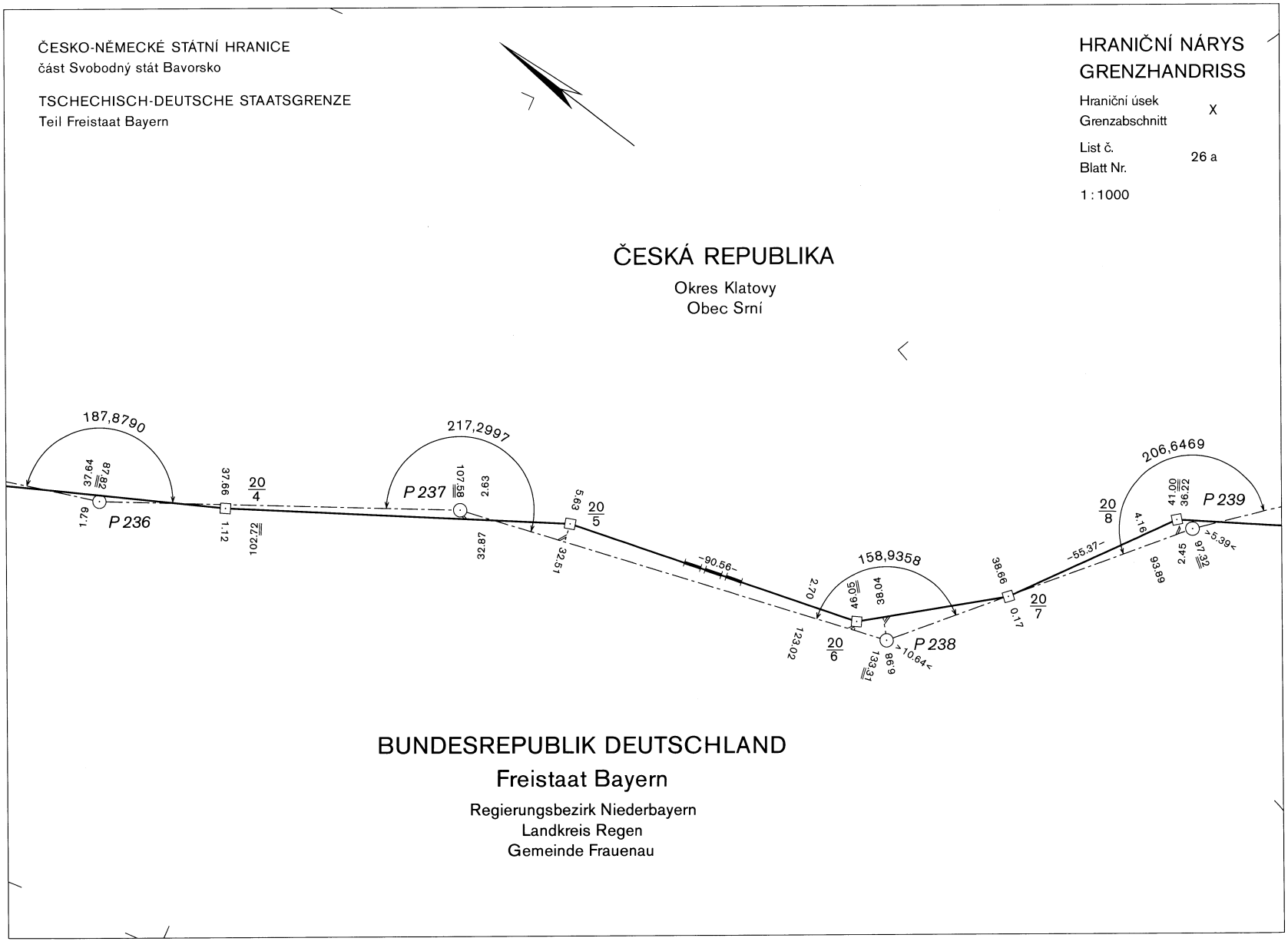

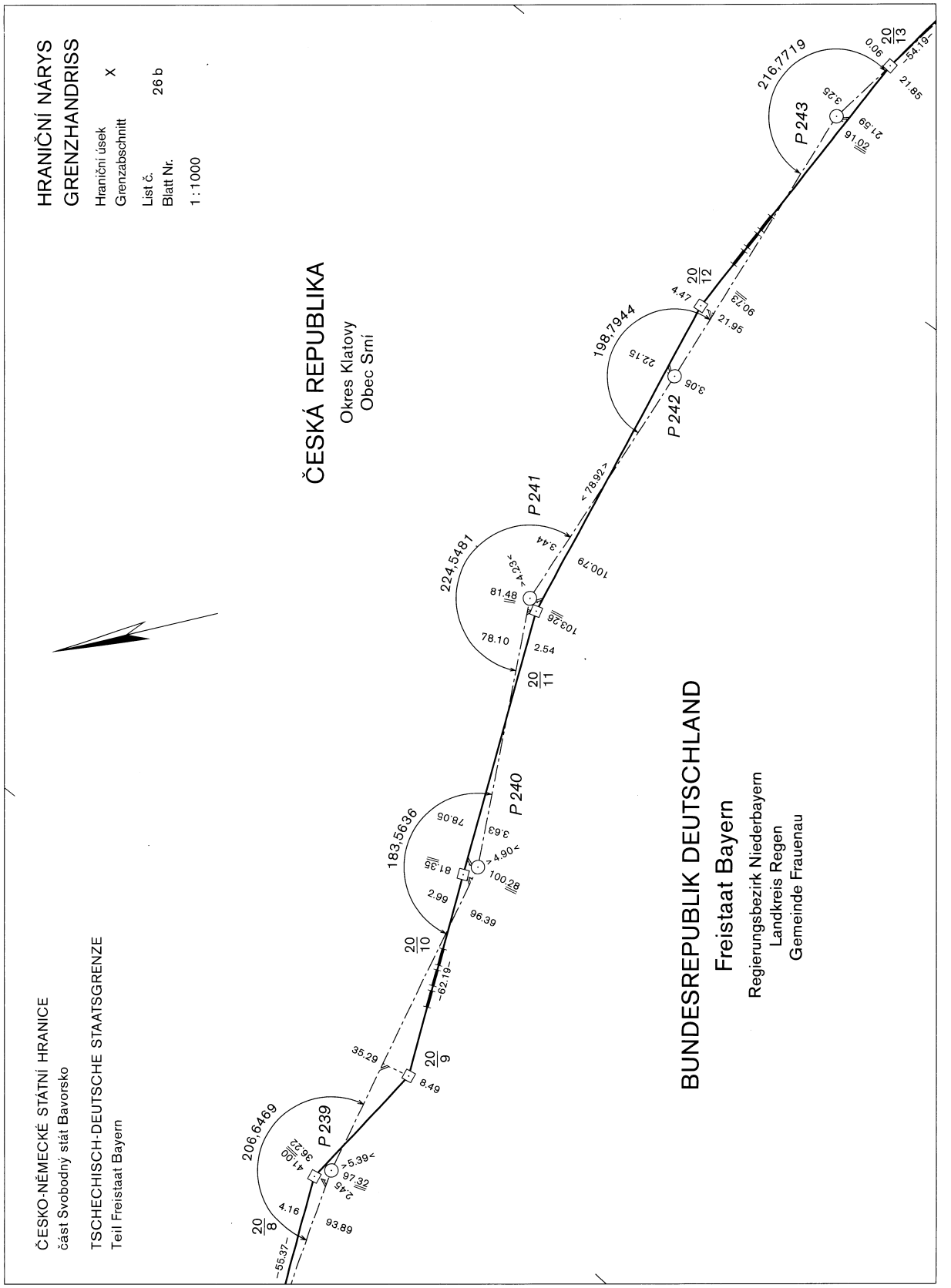
HRANIČNÍ NÁRYS
GRENZHANDRISS
Hraniční úsek
Grenzabschnitt X
List č.
Blatt Nr. 26 b
1 : 1000
ČESKÁ REPUBLIKA
Okres Klatovy
Obec Srní
BUNDESREPUBLIK DEUTSCHLAND
Freistaat Bayern
Regierungsbezirk Niederbayern
Landkreis Regen
Gemeinde Frauenau
ČESKO-NĚMECKÉ STÁTNÍ HRANICE
část Svobodný stát Bavorsko
TSCHECHISCH-DEUTSCHE STAATSGRENZE
Teil Freistaat Bayern
P 239
P 240
P 241
P 242
P 243
206,6469
183,5636
224,5481
198,7944
216,7719

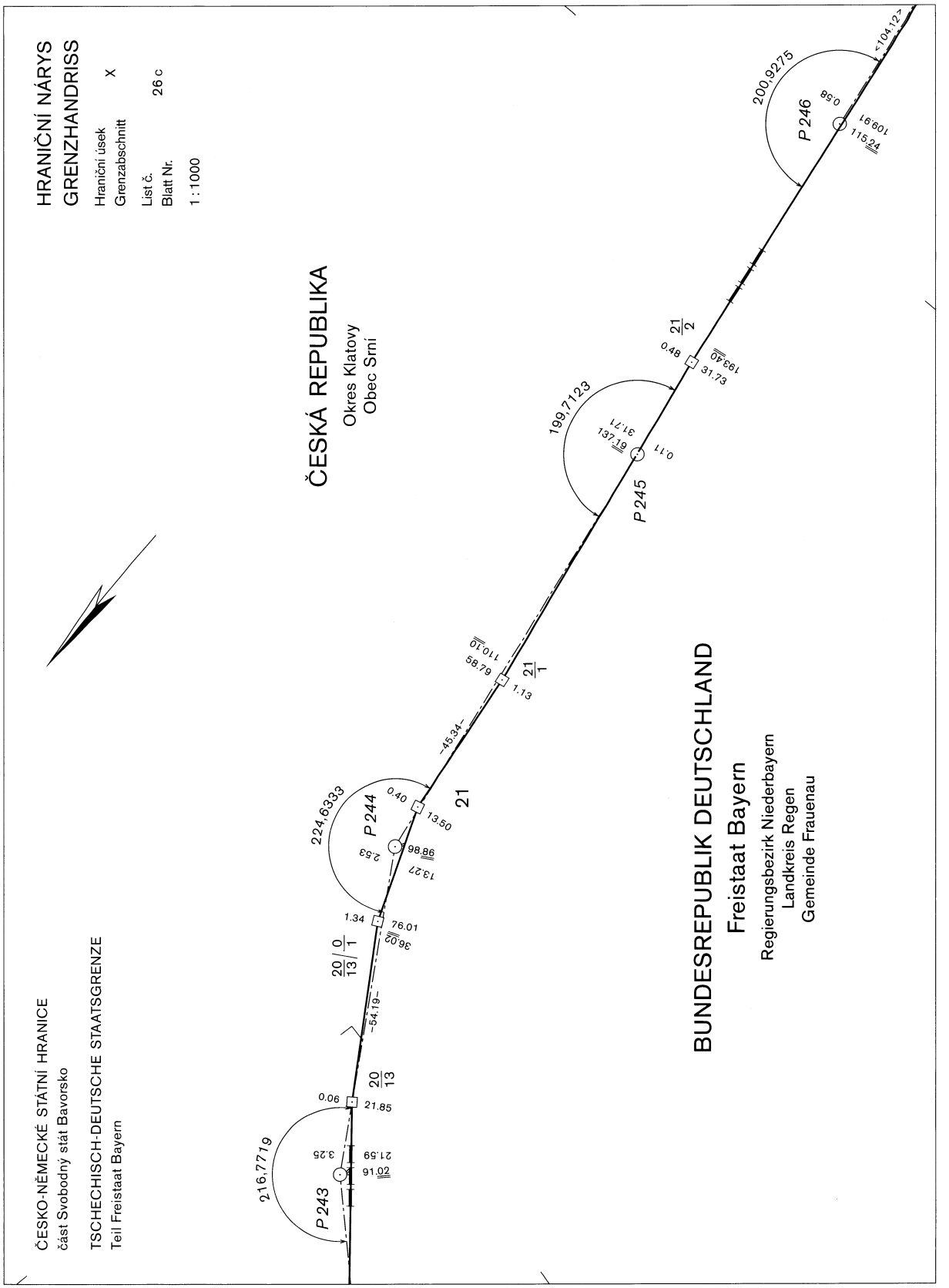
HRANIČNÍ NÁRYS
GRENZHANDRISS
Hraniční úsek X
Grenzabschnitt
List č. 26 c
Blatt Nr.
1 : 1000
ČESKO-NĚMECKÉ STÁTNÍ HRANICE
část Svobodný stát Bavorsko
TSCHECHISCH-DEUTSCHE STAATSGRENZE
Teil Freistaat Bayern
ČESKÁ REPUBLIKA
Okres Klatovy
Obec Srní
BUNDESREPUBLIK DEUTSCHLAND
Freistaat Bayern
Regierungsbezirk Niederbayern
Landkreis Regen
Gemeinde Frauenau
P 243
P 244
P 245
P 246
216,7719
224,6333
199,7123
200,9275
21
20/13
20/13/1/0
21/1
21/2

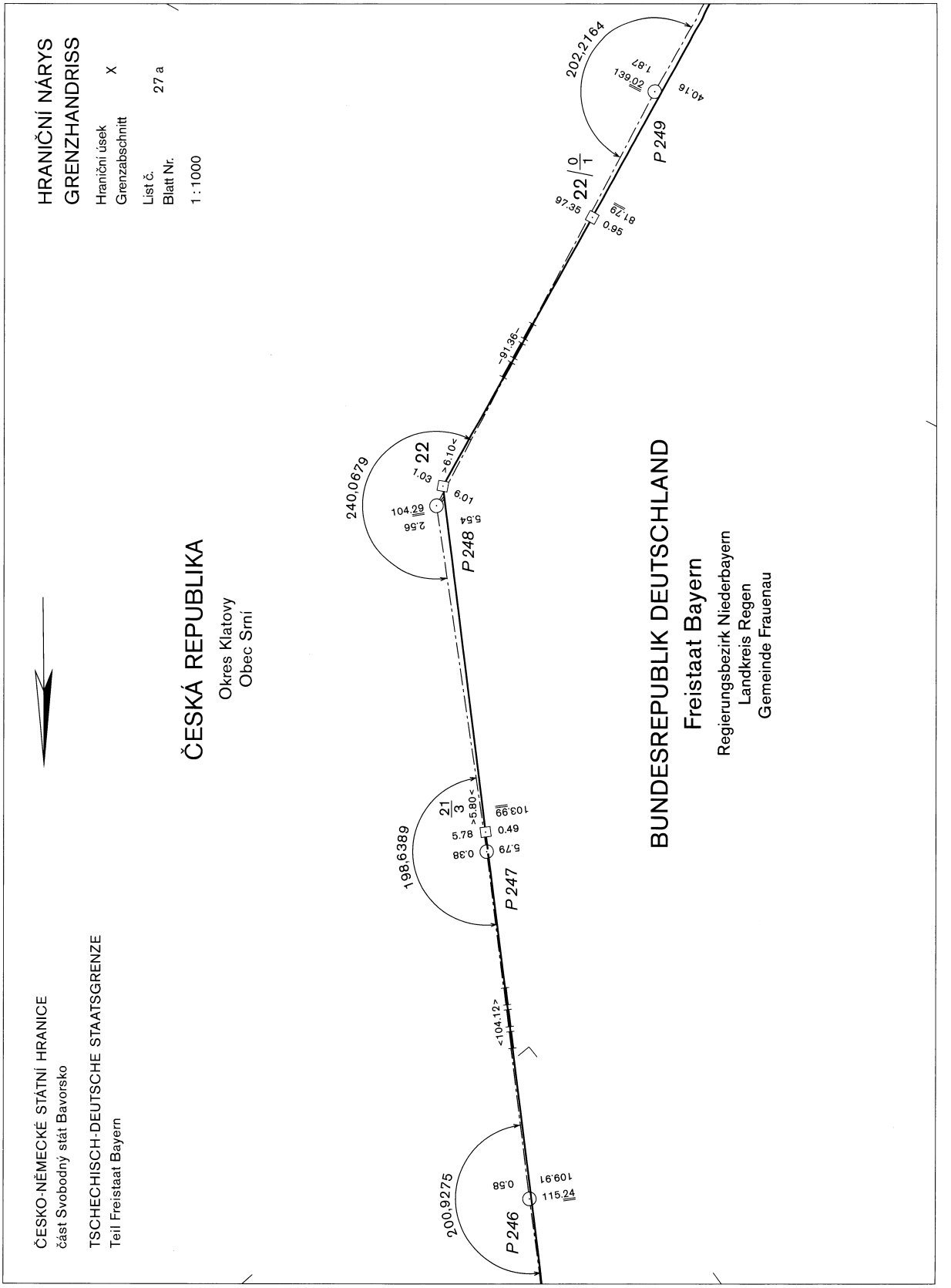
HRANIČNÍ NÁRYS
GRENZHANDRISS
Hraniční úsek
Grenzabschnitt X
List č.
Blatt Nr. 27 a
1 : 1000
ČESKÁ REPUBLIKA
Okres Klatovy
Obec Srní
BUNDESREPUBLIK DEUTSCHLAND
Freistaat Bayern
Regierungsbezirk Niederbayern
Landkreis Regen
Gemeinde Frauenau
ČESKO-NĚMECKÉ STÁTNÍ HRANICE
část Svobodný stát Bavorsko
TSCHECHISCH-DEUTSCHE STAATSGRENZE
Teil Freistaat Bayern
202,2164
139.02
1.87
40.16
P 249
22 / 0/1
97.35
81.79
0.95
-91.36-
240,0679
22
1.03
>6.10<
104.29
2.56
1.09
5.54
P 248
21/3
>5.80<
103.99
198,6389
5.78
0.49
0.38
5.79
P 247
<104.12>
200,9275
0.58
109.91
115.24
P 246

ČESKO-NĚMECKÉ STÁTNÍ HRANICE
část Svobodný stát Bavorsko

TSCHECHISCH-DEUTSCHE STAATSGRENZE
Teil Freistaat Bayern

HRANIČNÍ NÁRYS
GRENZHANDRISS

Hraniční úsek
Grenzabschnitt X

List č.
Blatt Nr. 27 b

1 : 1000

ČESKÁ REPUBLIKA

Okres Klatovy
Obec Srní

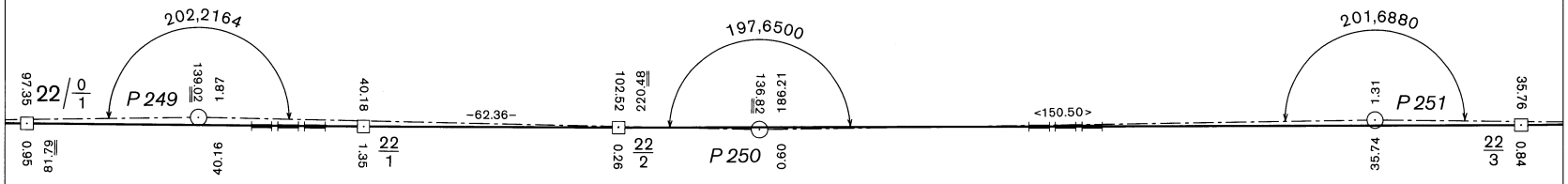

BUNDESREPUBLIK DEUTSCHLAND

Freistaat Bayern

Regierungsbezirk Niederbayern
Landkreis Regen
Gemeinde Frauenau

ČESKO-NĚMECKÉ STÁTNÍ HRANICE
část Svobodný stát Bavorsko

TSCHECHISCH-DEUTSCHE STAATSGRENZE
Teil Freistaat Bayern

HRANIČNÍ NÁRYS
GRENZHANDRISS

Hraniční úsek / Grenzabschnitt: X

List č. / Blatt Nr.: 27 c

1 : 1000

ČESKÁ REPUBLIKA

Okres Klatovy
Obec Srní

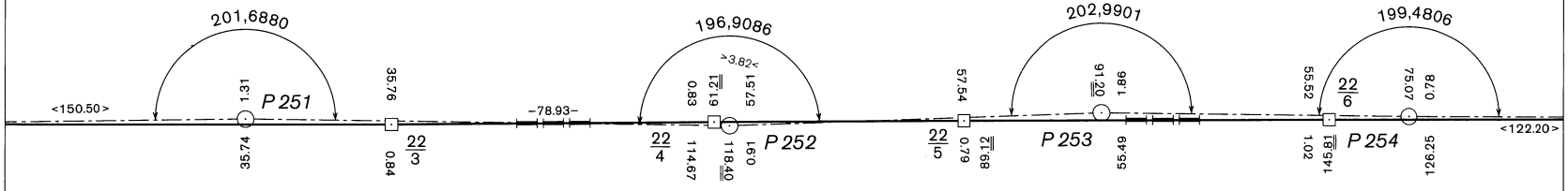

BUNDESREPUBLIK DEUTSCHLAND

Freistaat Bayern

Regierungsbezirk Niederbayern
Landkreis Regen
Gemeinde Frauenau

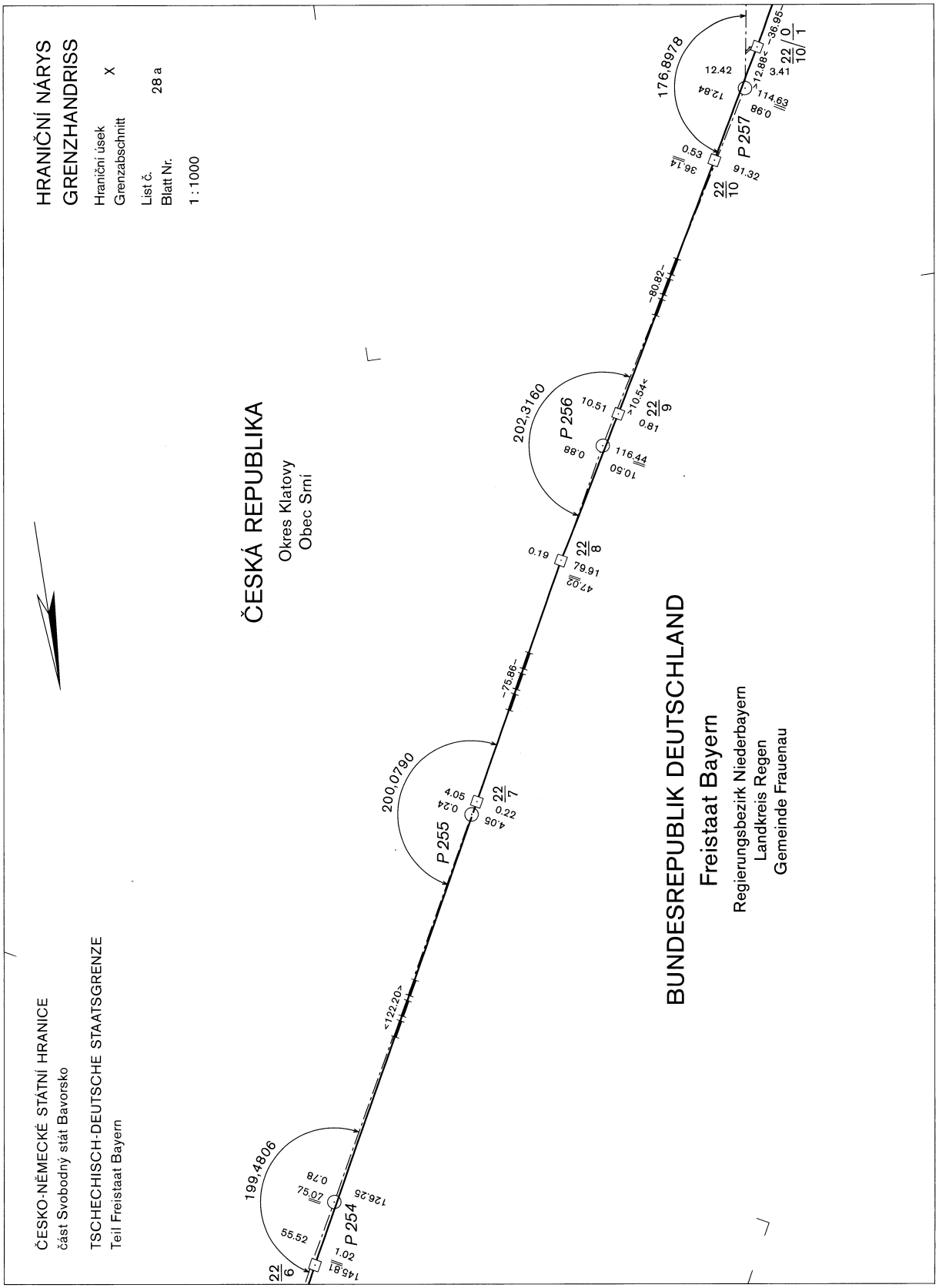
HRANIČNÍ NÁRYS
GRENZHANDRISS
Hraniční úsek X
Grenzabschnitt
List č. 28 a
Blatt Nr.
1 : 1000
ČESKÁ REPUBLIKA
Okres Klatovy
Obec Srní
BUNDESREPUBLIK DEUTSCHLAND
Freistaat Bayern
Regierungsbezirk Niederbayern
Landkreis Regen
Gemeinde Frauenau
ČESKO-NĚMECKÉ STÁTNÍ HRANICE
část Svobodný stát Bavorsko
TSCHECHISCH-DEUTSCHE STAATSGRENZE
Teil Freistaat Bayern
P 254
P 255
P 256
P 257
199,4806
200,0790
202,3160
176,8978
22/6
22/7
22/8
22/9
22/10
22/10/0/1
145.81
1.02
55.52
75.07
0.78
126.25
<122.20>
4.05
0.24
0.22
4.05
0.19
79.91
47.02
0.88
116.44
10.50
10.51
0.81
>10.54<
<80.82>
36.14
0.53
91.32
12.84
12.42
114.63
0.98
>12.88<
3.41
<36.95>

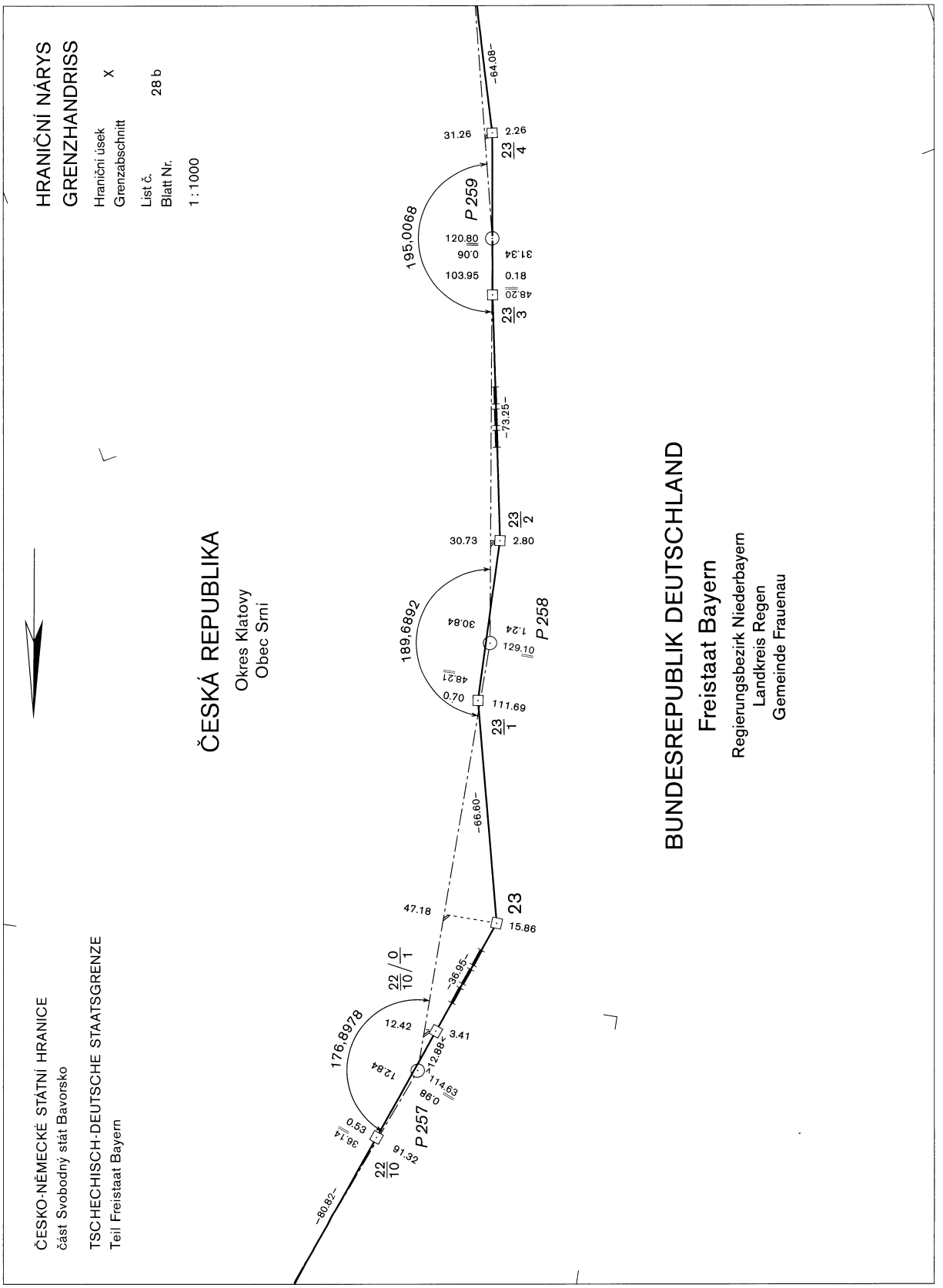
HRANIČNÍ NÁRYS
GRENZHANDRISS
Hraniční úsek X
Grenzabschnitt
List č. 28 b
Blatt Nr.
1 : 1000
ČESKÁ REPUBLIKA
Okres Klatovy
Obec Srní
BUNDESREPUBLIK DEUTSCHLAND
Freistaat Bayern
Regierungsbezirk Niederbayern
Landkreis Regen
Gemeinde Frauenau
ČESKO-NĚMECKÉ STÁTNÍ HRANICE
část Svobodný stát Bavorsko
TSCHECHISCH-DEUTSCHE STAATSGRENZE
Teil Freistaat Bayern
P 257
P 258
P 259
176,8978
189,6892
195,0068
22/10
22/10/0/1
23/1
23/2
23/3
23/4
23
80.82
36.14
0.53
91.32
12.84
12.42
3.41
12.88
114.63
0.98
47.18
15.86
66.60
30.73
2.80
30.84
48.21
0.70
111.69
1.24
129.10
73.25
103.95
0.18
48.20
120.80
0.06
31.34
31.26
2.26
64.08

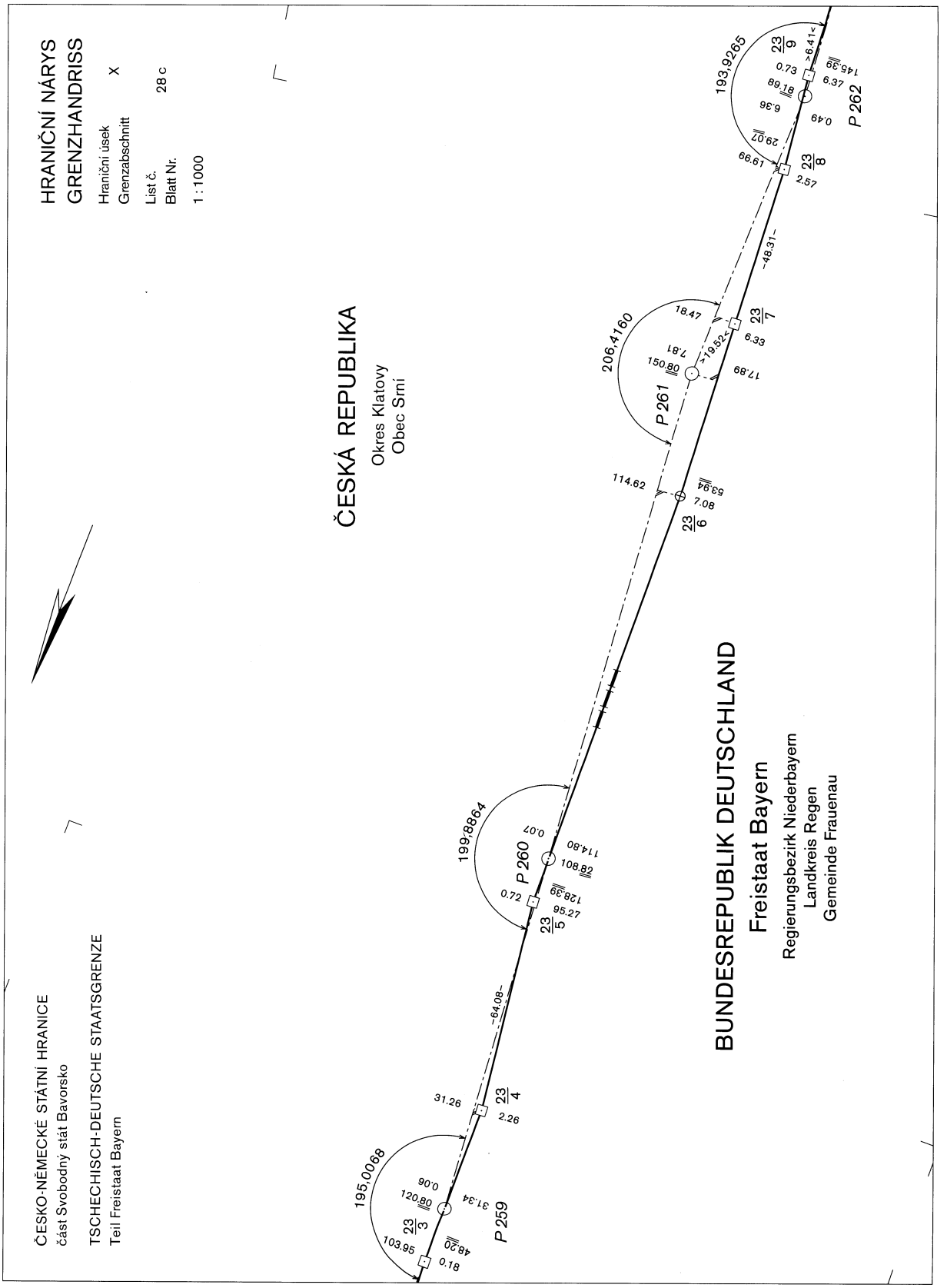
HRANIČNÍ NÁRYS
GRENZHANDRISS
Hraniční úsek X
Grenzabschnitt
List č. 28 c
Blatt Nr.
1 : 1000
ČESKÁ REPUBLIKA
Okres Klatovy
Obec Srní
BUNDESREPUBLIK DEUTSCHLAND
Freistaat Bayern
Regierungsbezirk Niederbayern
Landkreis Regen
Gemeinde Frauenau
ČESKO-NĚMECKÉ STÁTNÍ HRANICE
část Svobodný stát Bavorsko
TSCHECHISCH-DEUTSCHE STAATSGRENZE
Teil Freistaat Bayern
193,9265
P 262
206,4160
P 261
199,8864
P 260
195,0068
P 259
-48.31-
-64.08-

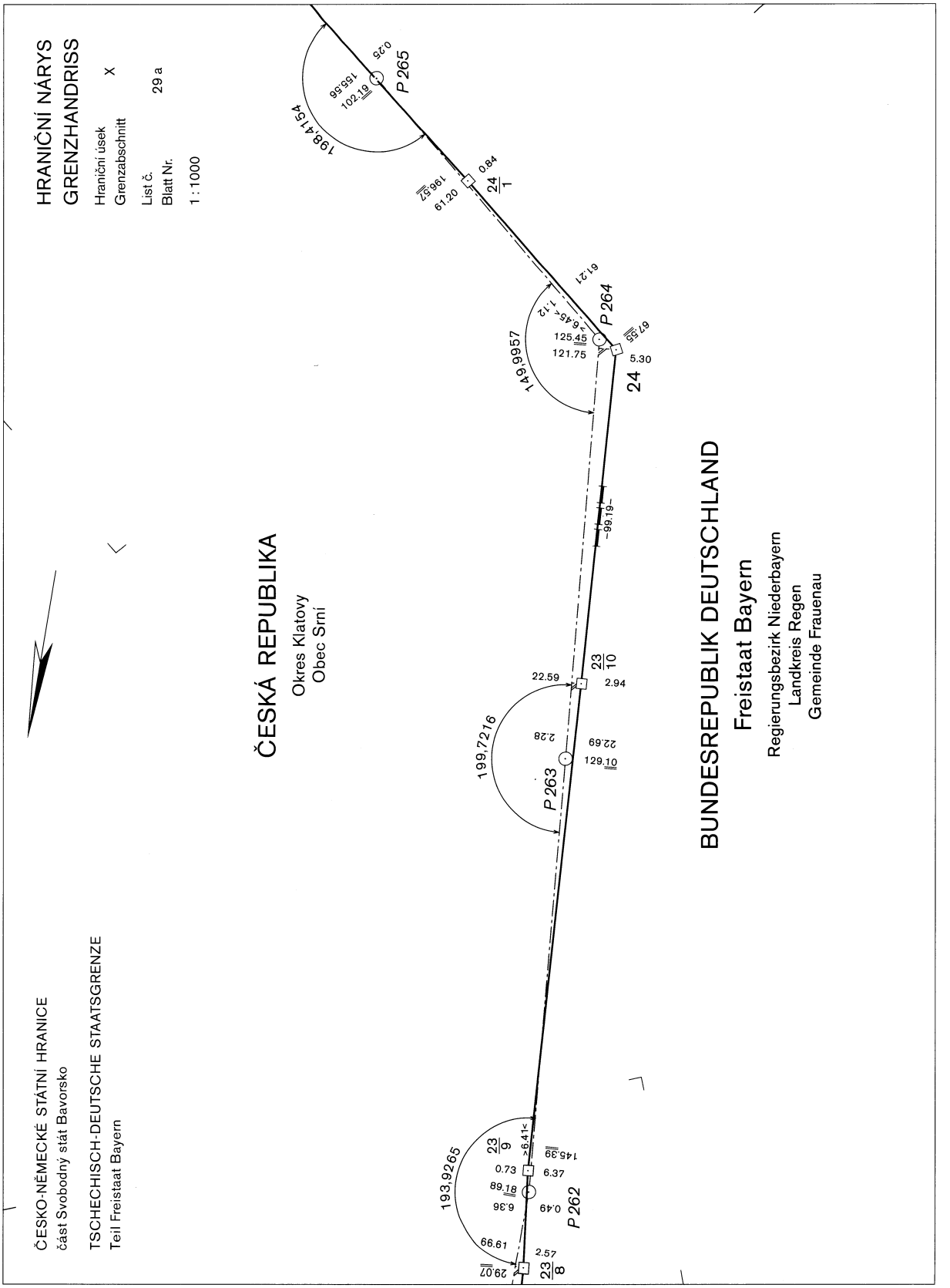
HRANIČNÍ NÁRYS
GRENZHANDRISS
Hraniční úsek X
Grenzabschnitt
List č. 29 a
Blatt Nr.
1 : 1000
ČESKÁ REPUBLIKA
Okres Klatovy
Obec Srní
BUNDESREPUBLIK DEUTSCHLAND
Freistaat Bayern
Regierungsbezirk Niederbayern
Landkreis Regen
Gemeinde Frauenau
ČESKO-NĚMECKÉ STÁTNÍ HRANICE
část Svobodný stát Bavorsko
TSCHECHISCH-DEUTSCHE STAATSGRENZE
Teil Freistaat Bayern
P 265
P 264
P 263
P 262
198,4154
149,9957
199,7216
193,9265

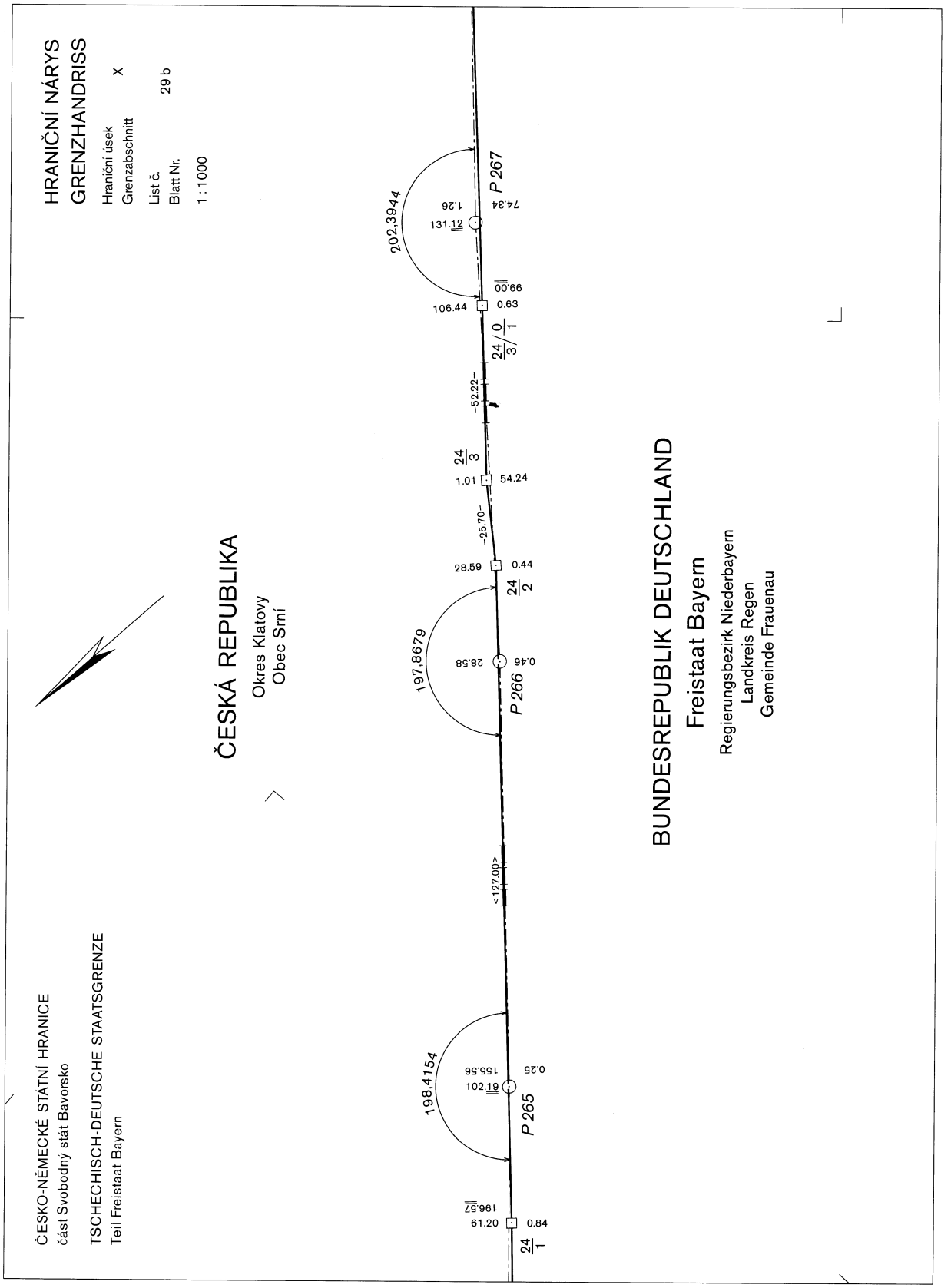
HRANIČNÍ NÁRYS
GRENZHANDRISS
Hraniční úsek
Grenzabschnitt X
List č.
Blatt Nr. 29 b
1 : 1000
ČESKÁ REPUBLIKA
Okres Klatovy
Obec Srní
BUNDESREPUBLIK DEUTSCHLAND
Freistaat Bayern
Regierungsbezirk Niederbayern
Landkreis Regen
Gemeinde Frauenau
ČESKO-NĚMECKÉ STÁTNÍ HRANICE
část Svobodný stát Bavorsko
TSCHECHISCH-DEUTSCHE STAATSGRENZE
Teil Freistaat Bayern
P 267
202,3944
74.34
1.26
131.12
99.00
106.44
0.63
24/3/0/1
-52.22-
24/3
1.01
54.24
-25.70-
28.59
0.44
24/2
197,8679
28.58
0.46
P 266
<127.00>
198,4154
155.56
102.19
0.25
P 265
196.57
61.20
0.84
24/1

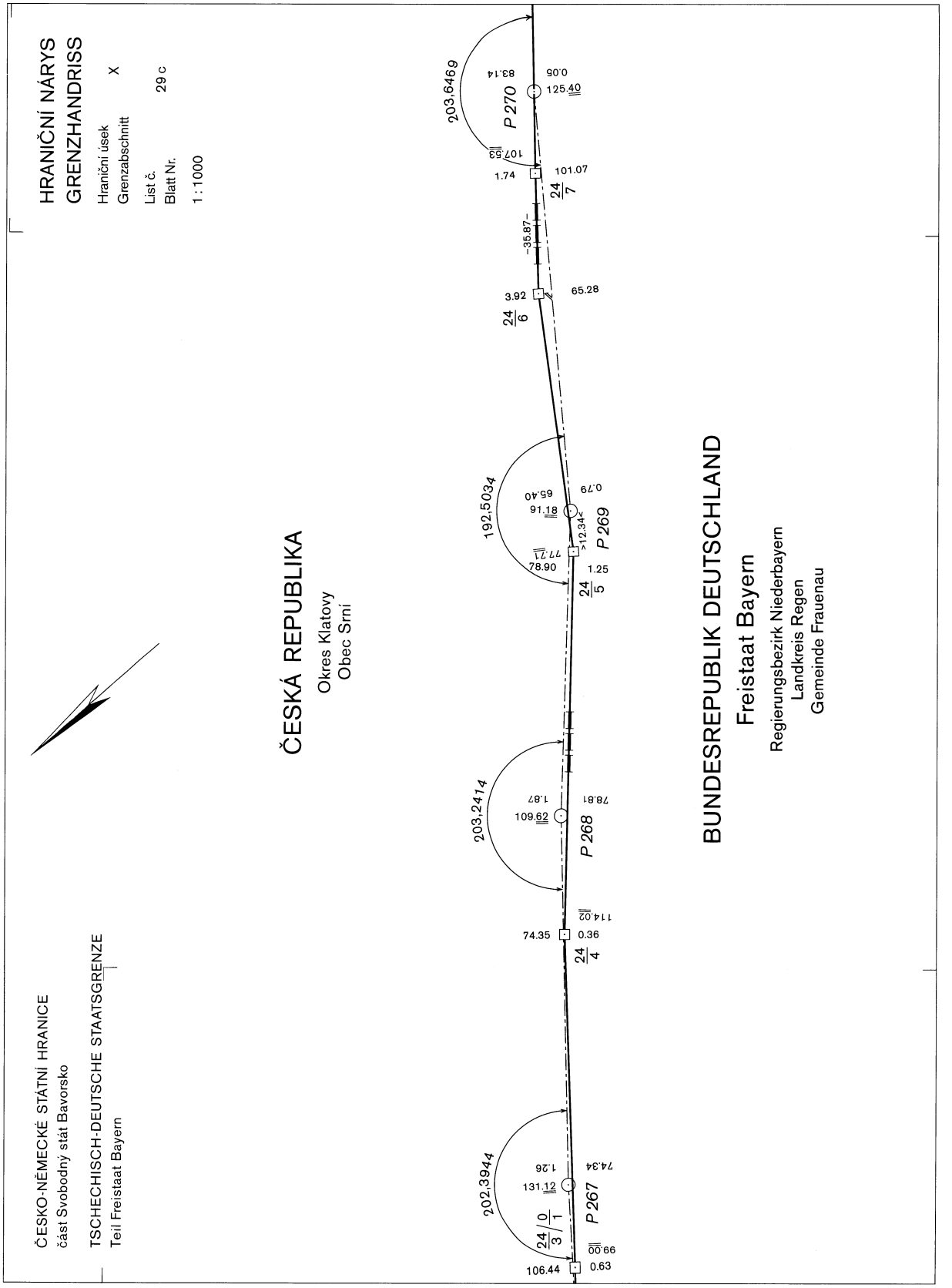
HRANIČNÍ NÁRYS
GRENZHANDRISS
Hraniční úsek
Grenzabschnitt X
List č.
Blatt Nr. 29 c
1 : 1000
ČESKO-NĚMECKÉ STÁTNÍ HRANICE
část Svobodný stát Bavorsko
TSCHECHISCH-DEUTSCHE STAATSGRENZE
Teil Freistaat Bayern
ČESKÁ REPUBLIKA
Okres Klatovy
Obec Srní
BUNDESREPUBLIK DEUTSCHLAND
Freistaat Bayern
Regierungsbezirk Niederbayern
Landkreis Regen
Gemeinde Frauenau
P 267
P 268
P 269
P 270
24/3/0/1
24/4
24/5
24/6
24/7
202,3944
203,2414
192,5034
203,6469
106.44
0.63
99.00
131.12
1.26
74.34
74.35
0.36
114.02
109.62
1.87
78.81
78.90
1.25
77.71
91.18
65.40
0.79
12.34
65.28
3.92
35.87
107.53
1.74
101.07
125.40
0.05
83.14

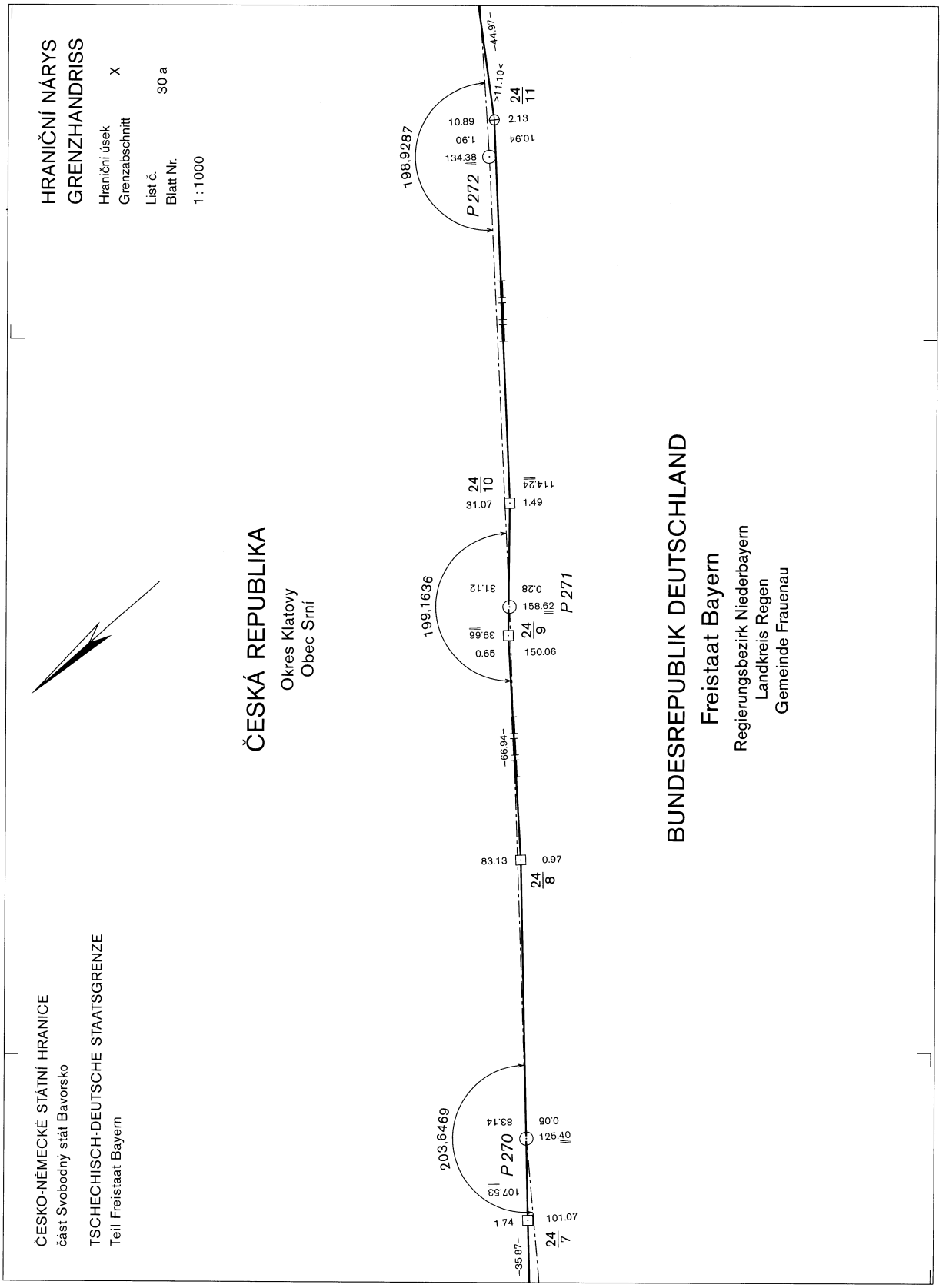
HRANIČNÍ NÁRYS
GRENZHANDRISS
Hraniční úsek
Grenzabschnitt X
List č.
Blatt Nr. 30 a
1 : 1000
ČESKÁ REPUBLIKA
Okres Klatovy
Obec Srní
BUNDESREPUBLIK DEUTSCHLAND
Freistaat Bayern
Regierungsbezirk Niederbayern
Landkreis Regen
Gemeinde Frauenau
ČESKO-NĚMECKÉ STÁTNÍ HRANICE
část Svobodný stát Bavorsko
TSCHECHISCH-DEUTSCHE STAATSGRENZE
Teil Freistaat Bayern
198,9287
P 272
199,1636
P 271
203,6469
P 270
24/11
24/10
24/9
24/8
24/7
-44.97-
>11.10<
10.89
2.13
1.90
10.94
134.38
114.24
31.07
1.49
31.12
0.28
158.62
39.66
0.65
150.06
-66.94-
83.13
0.97
83.14
0.05
125.40
107.53
1.74
101.07
-35.87-

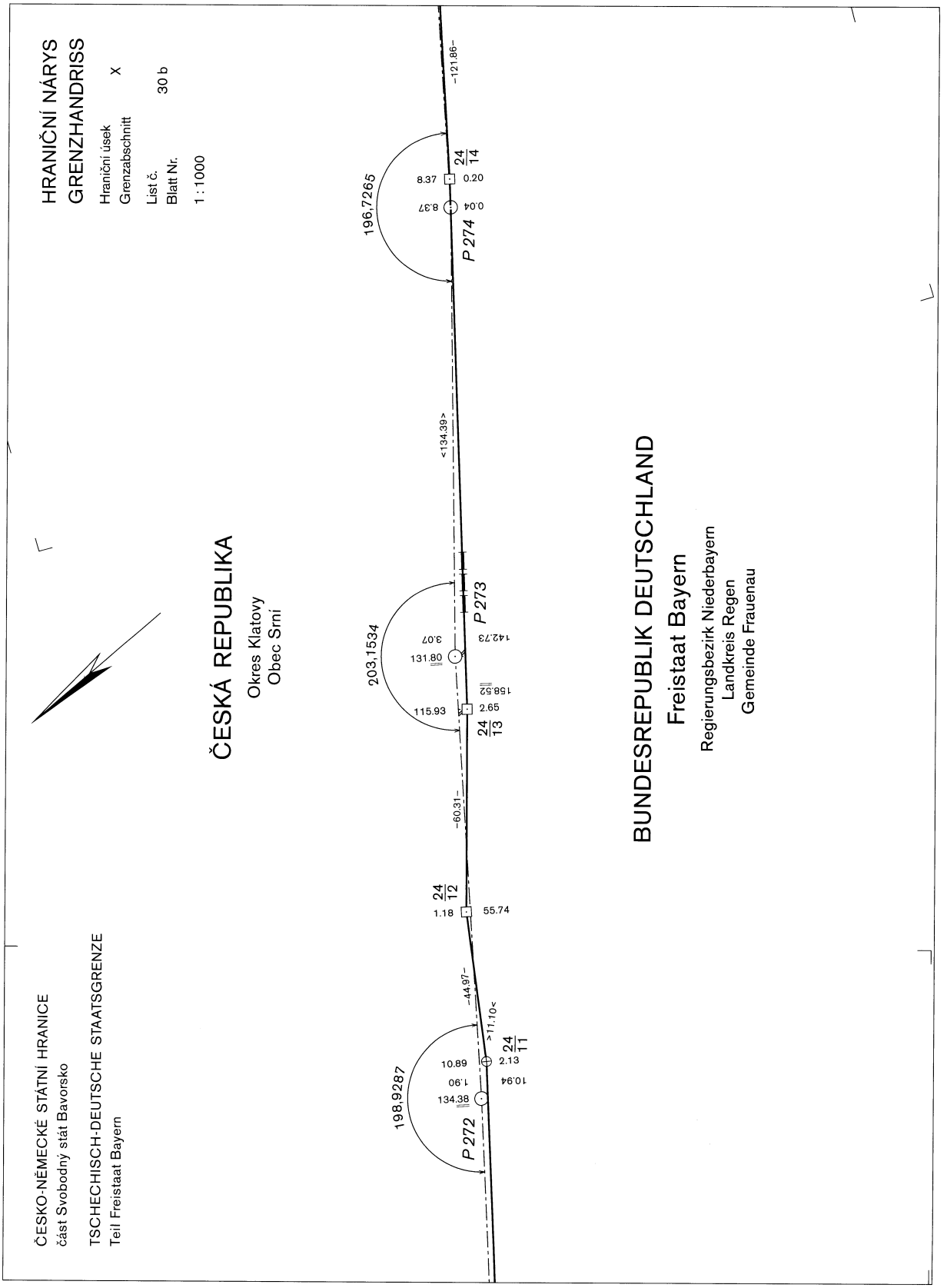
HRANIČNÍ NÁRYS
GRENZHANDRISS
Hraniční úsek X
Grenzabschnitt
List č. 30 b
Blatt Nr.
1 : 1000
ČESKÁ REPUBLIKA
Okres Klatovy
Obec Srní
BUNDESREPUBLIK DEUTSCHLAND
Freistaat Bayern
Regierungsbezirk Niederbayern
Landkreis Regen
Gemeinde Frauenau
ČESKO-NĚMECKÉ STÁTNÍ HRANICE
část Svobodný stát Bavorsko
TSCHECHISCH-DEUTSCHE STAATSGRENZE
Teil Freistaat Bayern
196,7265
P 274
24/14
8.37
0.20
8.37
0.04
-121.86-
<134.39>
203,1534
P 273
3.07
131.80
142.73
158.52
115.93
2.65
24/13
-60.31-
24/12
1.18
55.74
-44.97-
>11.10<
24/11
10.89
2.13
1.90
10.94
134.38
198,9287
P 272

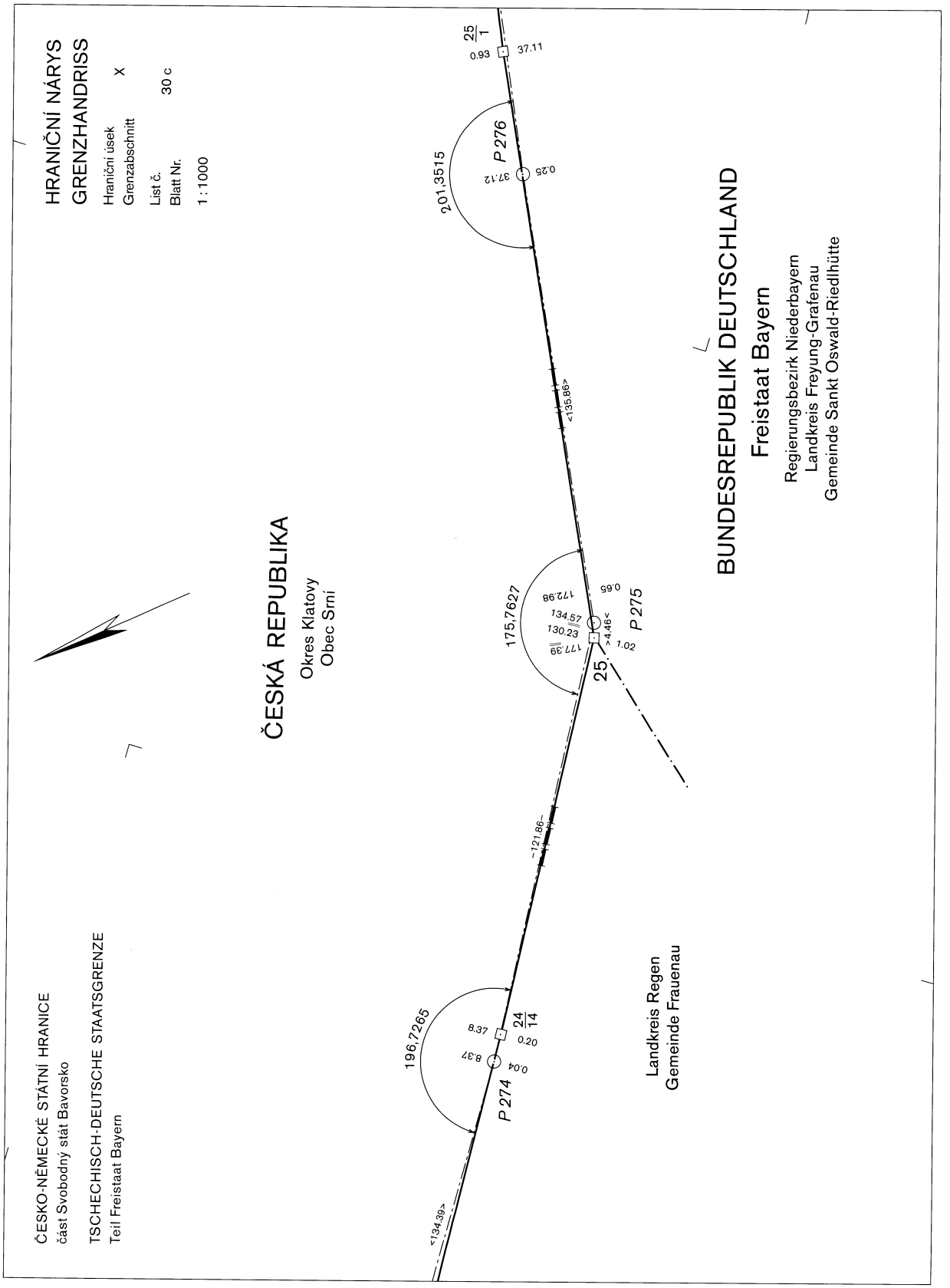
HRANIČNÍ NÁRYS
GRENZHANDRISS
Hraniční úsek
Grenzabschnitt
X
List č.
Blatt Nr.
30 c
1 : 1000
ČESKO-NĚMECKÉ STÁTNÍ HRANICE
část Svobodný stát Bavorsko
TSCHECHISCH-DEUTSCHE STAATSGRENZE
Teil Freistaat Bayern
ČESKÁ REPUBLIKA
Okres Klatovy
Obec Srní
BUNDESREPUBLIK DEUTSCHLAND
Freistaat Bayern
Regierungsbezirk Niederbayern
Landkreis Freyung-Grafenau
Gemeinde Sankt Oswald-Riedlhütte
Landkreis Regen
Gemeinde Frauenau
P 276
P 275
P 274
201,3515
175,7627
196,7265
25/1
24/14
25
0.93
37.11
37.12
0.25
<135.86>
172.98
134.57
130.23
177.39
0.65
>4.46<
1.02
~121.86~
8.37
0.04
0.20
<134.39>

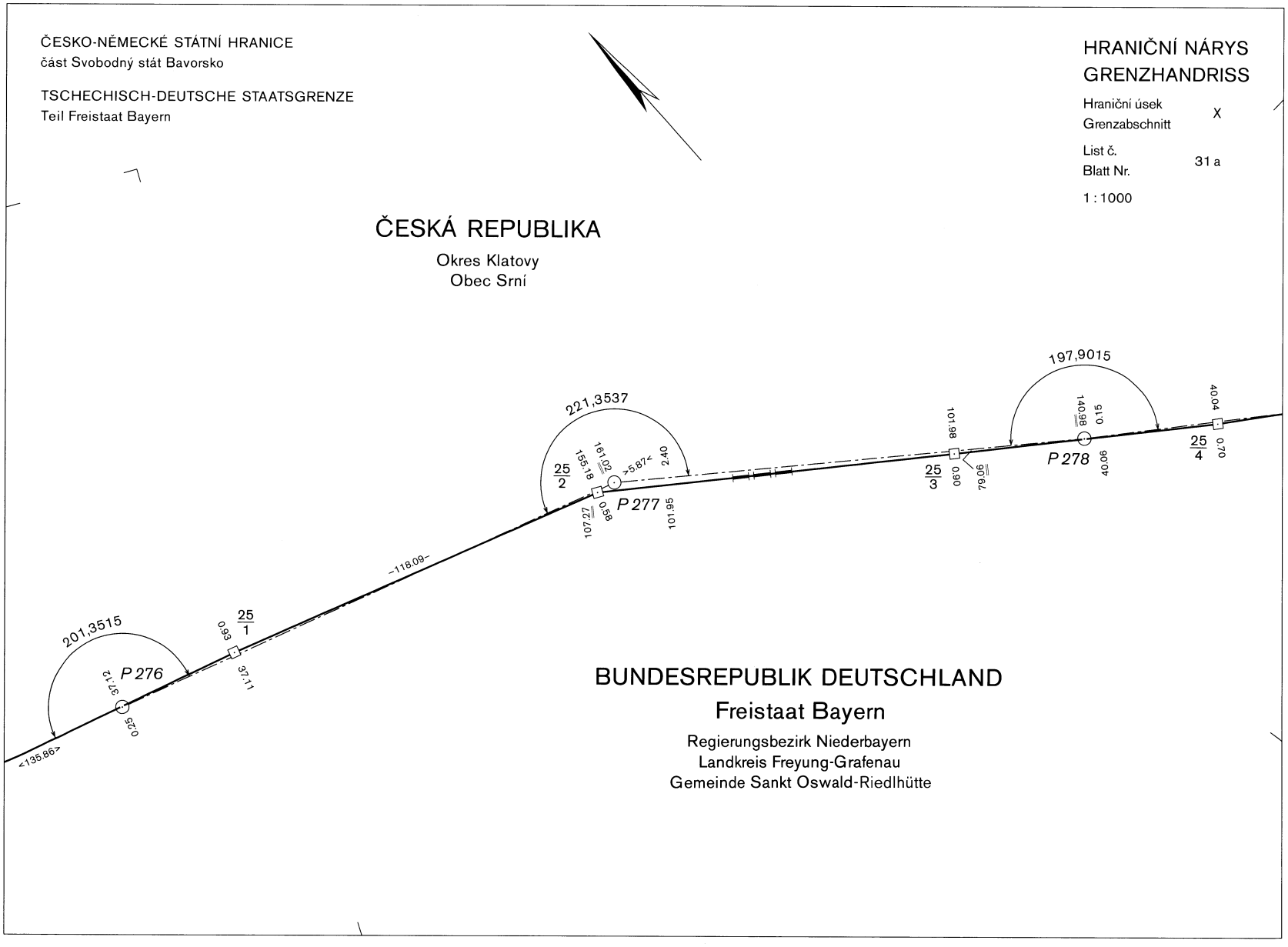
ČESKO-NĚMECKÉ STÁTNÍ HRANICE
část Svobodný stát Bavorsko
TSCHECHISCH-DEUTSCHE STAATSGRENZE
Teil Freistaat Bayern
HRANIČNÍ NÁRYS
GRENZHANDRISS
Hraniční úsek
Grenzabschnitt
X
List č.
Blatt Nr.
31 a
1 : 1000
ČESKÁ REPUBLIKA
Okres Klatovy
Obec Srní
221,3537
197,9015
201,3515
P 276
P 277
P 278
25/1
25/2
25/3
25/4
BUNDESREPUBLIK DEUTSCHLAND
Freistaat Bayern
Regierungsbezirk Niederbayern
Landkreis Freyung-Grafenau
Gemeinde Sankt Oswald-Riedlhütte

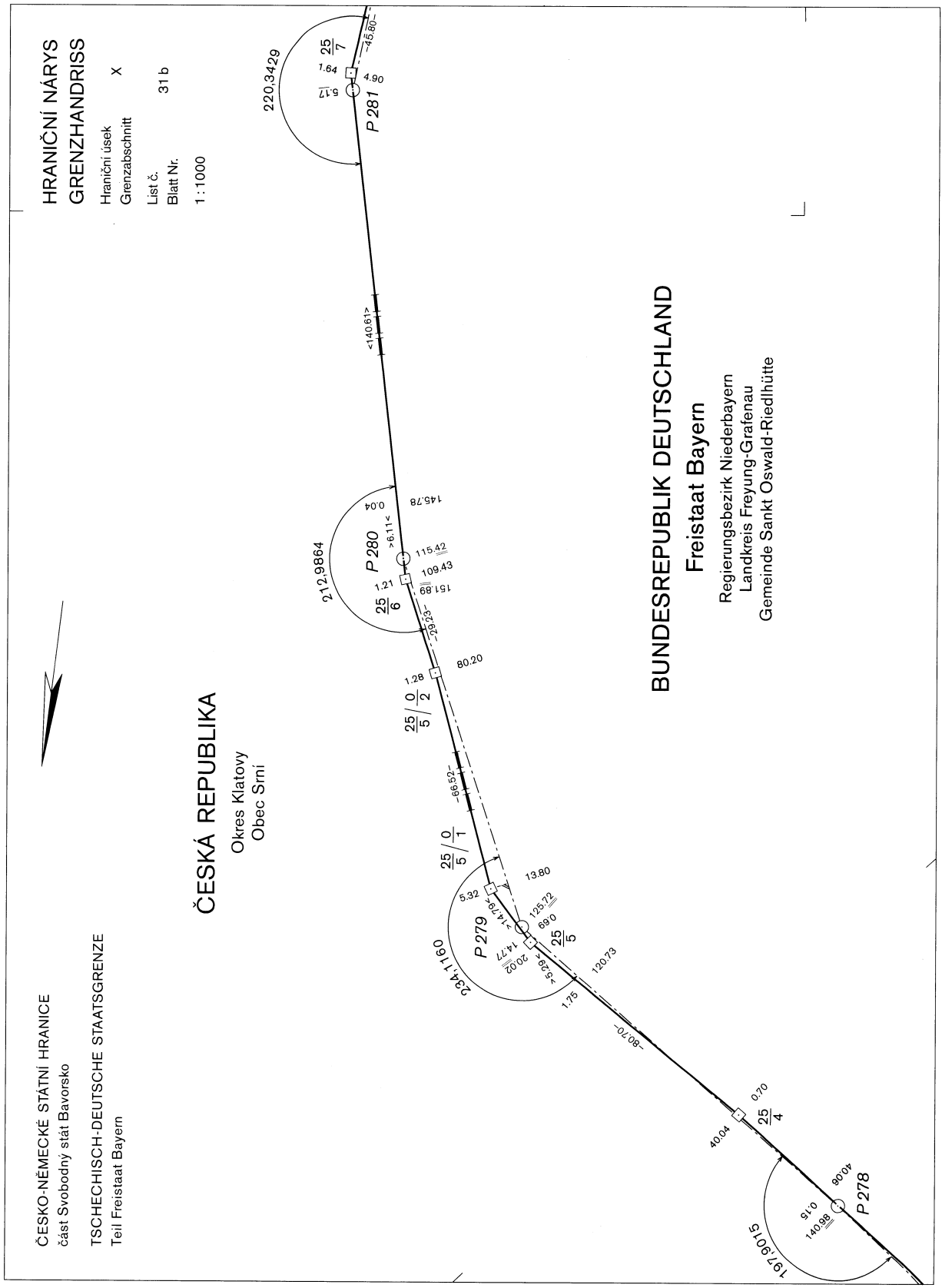
HRANIČNÍ NÁRYS
GRENZHANDRISS
Hraniční úsek
Grenzabschnitt X
List č.
Blatt Nr. 31 b
1 : 1000
ČESKO-NĚMECKÉ STÁTNÍ HRANICE
část Svobodný stát Bavorsko
TSCHECHISCH-DEUTSCHE STAATSGRENZE
Teil Freistaat Bayern
ČESKÁ REPUBLIKA
Okres Klatovy
Obec Srní
BUNDESREPUBLIK DEUTSCHLAND
Freistaat Bayern
Regierungsbezirk Niederbayern
Landkreis Freyung-Grafenau
Gemeinde Sankt Oswald-Riedlhütte
P 281
220,3429
P 280
212,9864
P 279
234,1160
P 278
197,9015

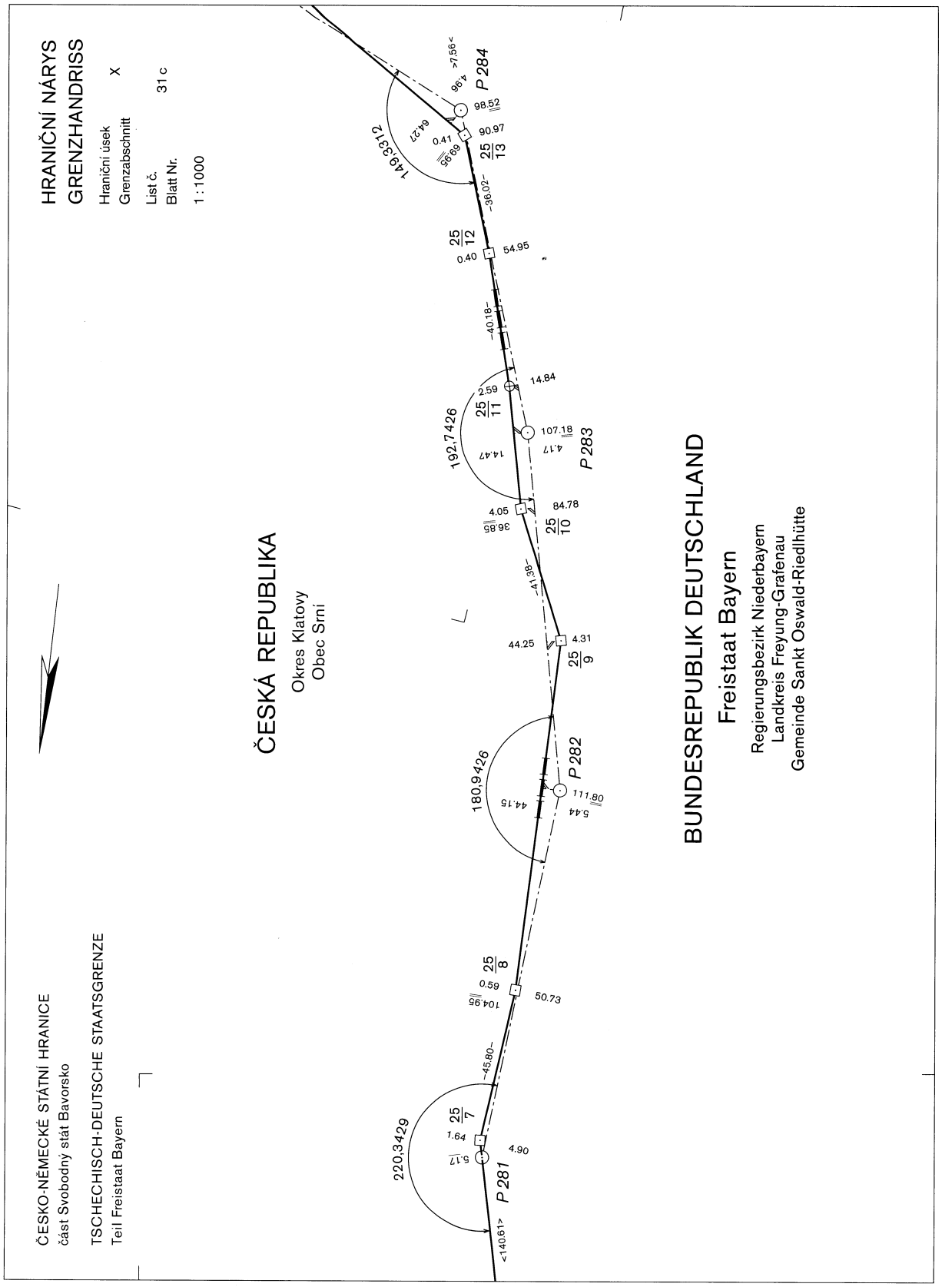
HRANIČNÍ NÁRYS
GRENZHANDRISS
Hraniční úsek X
Grenzabschnitt
List č. 31 c
Blatt Nr.
1 : 1000
ČESKO-NĚMECKÉ STÁTNÍ HRANICE
část Svobodný stát Bavorsko
TSCHECHISCH-DEUTSCHE STAATSGRENZE
Teil Freistaat Bayern
ČESKÁ REPUBLIKA
Okres Klatovy
Obec Srní
BUNDESREPUBLIK DEUTSCHLAND
Freistaat Bayern
Regierungsbezirk Niederbayern
Landkreis Freyung-Grafenau
Gemeinde Sankt Oswald-Riedlhütte
P 281
P 282
P 283
P 284
220,3429
180,9426
192,7426
140,3612
25/7
25/8
25/9
25/10
25/11
25/12
25/13

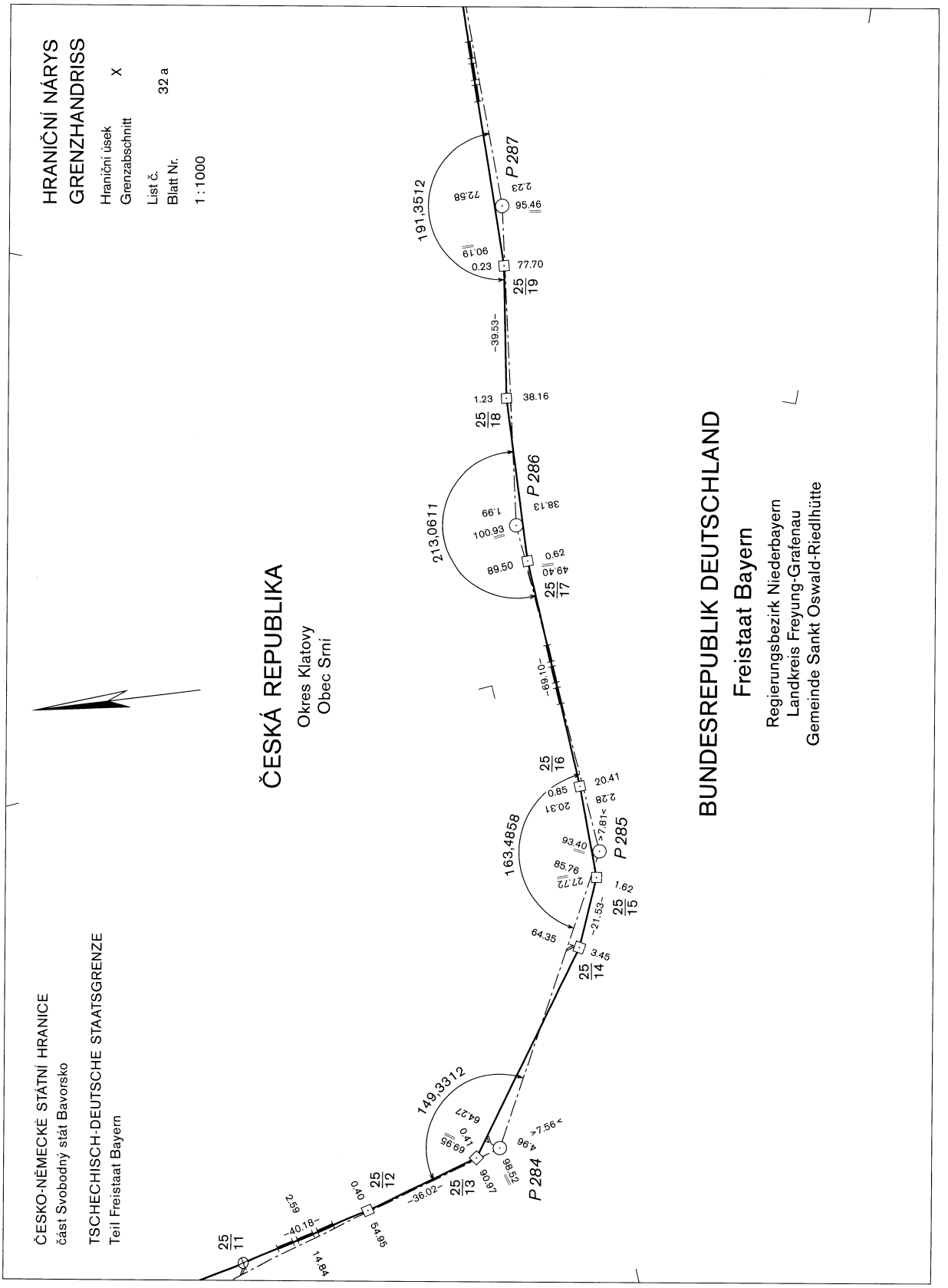
HRANIČNÍ NÁRYS
GRENZHANDRISS
Hraniční úsek
Grenzabschnitt
X
List č.
Blatt Nr.
32 a
1 : 1000
ČESKO-NĚMECKÉ STÁTNÍ HRANICE
část Svobodný stát Bavorsko
TSCHECHISCH-DEUTSCHE STAATSGRENZE
Teil Freistaat Bayern
ČESKÁ REPUBLIKA
Okres Klatovy
Obec Srní
BUNDESREPUBLIK DEUTSCHLAND
Freistaat Bayern
Regierungsbezirk Niederbayern
Landkreis Freyung-Grafenau
Gemeinde Sankt Oswald-Riedlhütte
P 284
P 285
P 286
P 287
149,3312
163,4858
213,0611
191,3512

ČESKO-NĚMECKÉ STÁTNÍ HRANICE
část Svobodný stát Bavorsko

TSCHECHISCH-DEUTSCHE STAATSGRENZE
Teil Freistaat Bayern

HRANIČNÍ NÁRYS
GRENZHANDRISS

Hraniční úsek / Grenzabschnitt: X

List č. / Blatt Nr.: 32 b

1 : 1000

ČESKÁ REPUBLIKA

Okres Klatovy
Obec Srní

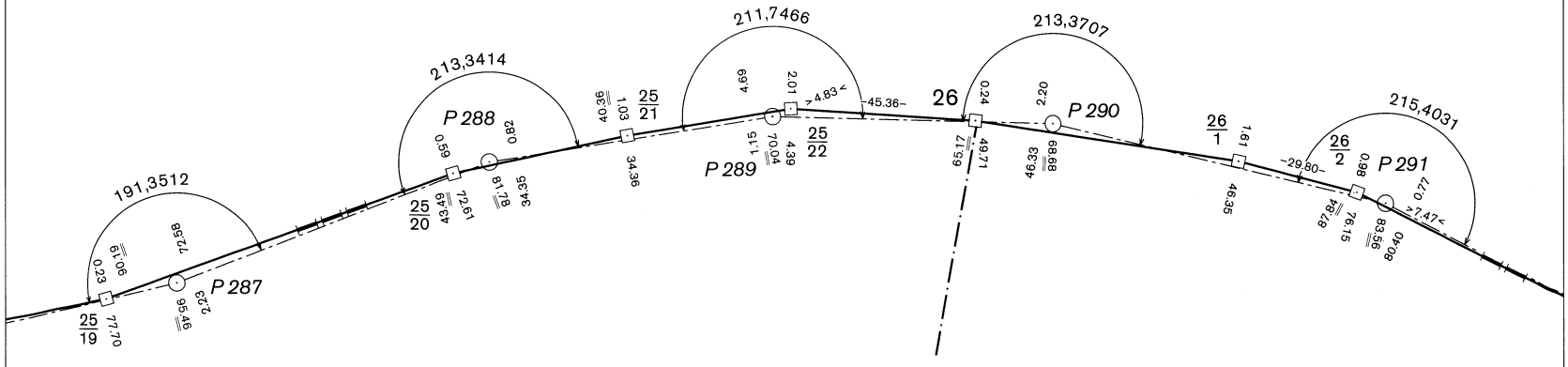

BUNDESREPUBLIK DEUTSCHLAND

Freistaat Bayern

Regierungsbezirk Niederbayern
Landkreis Freyung-Grafenau
Gemeinde Sankt Oswald-Riedlhütte

Gemeindefreies Gebiet Sankt Oswald

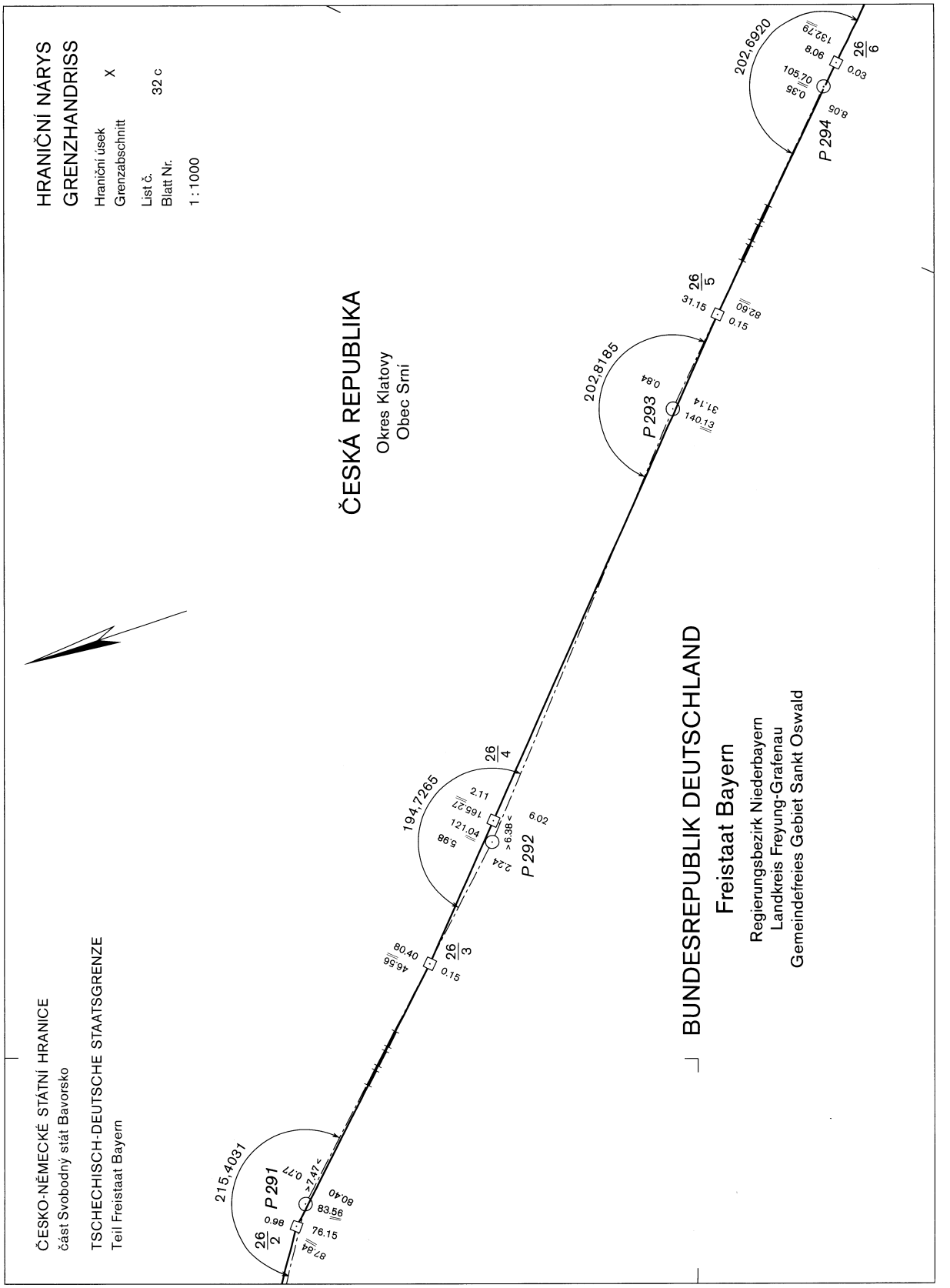
HRANIČNÍ NÁRYS
GRENZHANDRISS
Hraniční úsek
Grenzabschnitt X
List č.
Blatt Nr. 32 c
1 : 1000
ČESKO-NĚMECKÉ STÁTNÍ HRANICE
část Svobodný stát Bavorsko
TSCHECHISCH-DEUTSCHE STAATSGRENZE
Teil Freistaat Bayern
ČESKÁ REPUBLIKA
Okres Klatovy
Obec Srní
BUNDESREPUBLIK DEUTSCHLAND
Freistaat Bayern
Regierungsbezirk Niederbayern
Landkreis Freyung-Grafenau
Gemeindefreies Gebiet Sankt Oswald
P 291
P 292
P 293
P 294
215,4031
194,7265
202,8185
202,6920

ČESKO-NĚMECKÉ STÁTNÍ HRANICE
část Svobodný stát Bavorsko

TSCHECHISCH-DEUTSCHE STAATSGRENZE
Teil Freistaat Bayern

HRANIČNÍ NÁRYS
GRENZHANDRISS

Hraniční úsek / Grenzabschnitt: X

List č. / Blatt Nr.: 33 a

1 : 1000

ČESKÁ REPUBLIKA

Okres Klatovy
Obec Srní

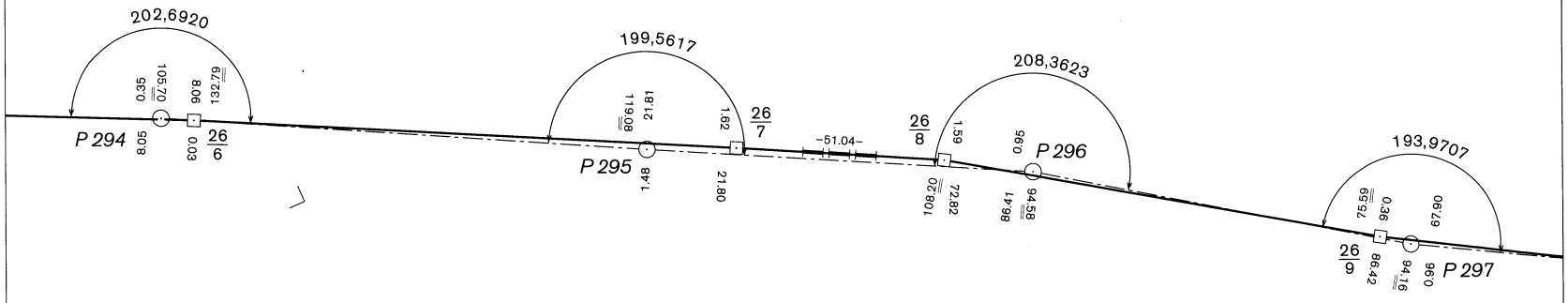

BUNDESREPUBLIK DEUTSCHLAND

Freistaat Bayern

Regierungsbezirk Niederbayern
Landkreis Freyung-Grafenau
Gemeindefreies Gebiet Sankt Oswald

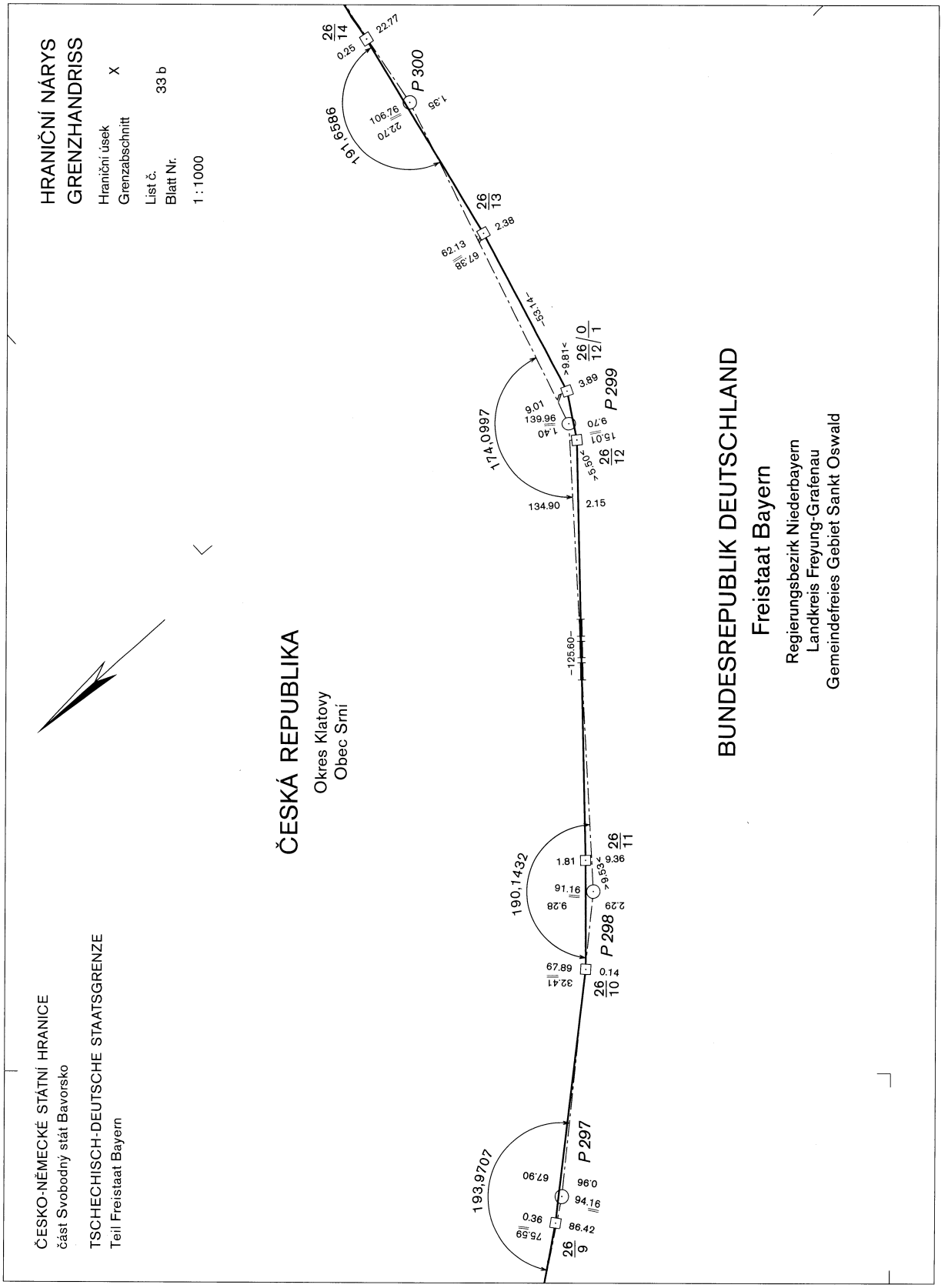
ČESKO-NĚMECKÉ STÁTNÍ HRANICE
část Svobodný stát Bavorsko
TSCHECHISCH-DEUTSCHE STAATSGRENZE
Teil Freistaat Bayern
HRANIČNÍ NÁRYS
GRENZHANDRISS
Hraniční úsek X
Grenzabschnitt
List č. 33 b
Blatt Nr.
1 : 1000
ČESKÁ REPUBLIKA
Okres Klatovy
Obec Srní
BUNDESREPUBLIK DEUTSCHLAND
Freistaat Bayern
Regierungsbezirk Niederbayern
Landkreis Freyung-Grafenau
Gemeindefreies Gebiet Sankt Oswald
P 297
P 298
P 299
P 300
193,9707
190,1432
174,0997
191,6586
26/9
26/10
26/11
26/12
26/12/1
26/13
26/14

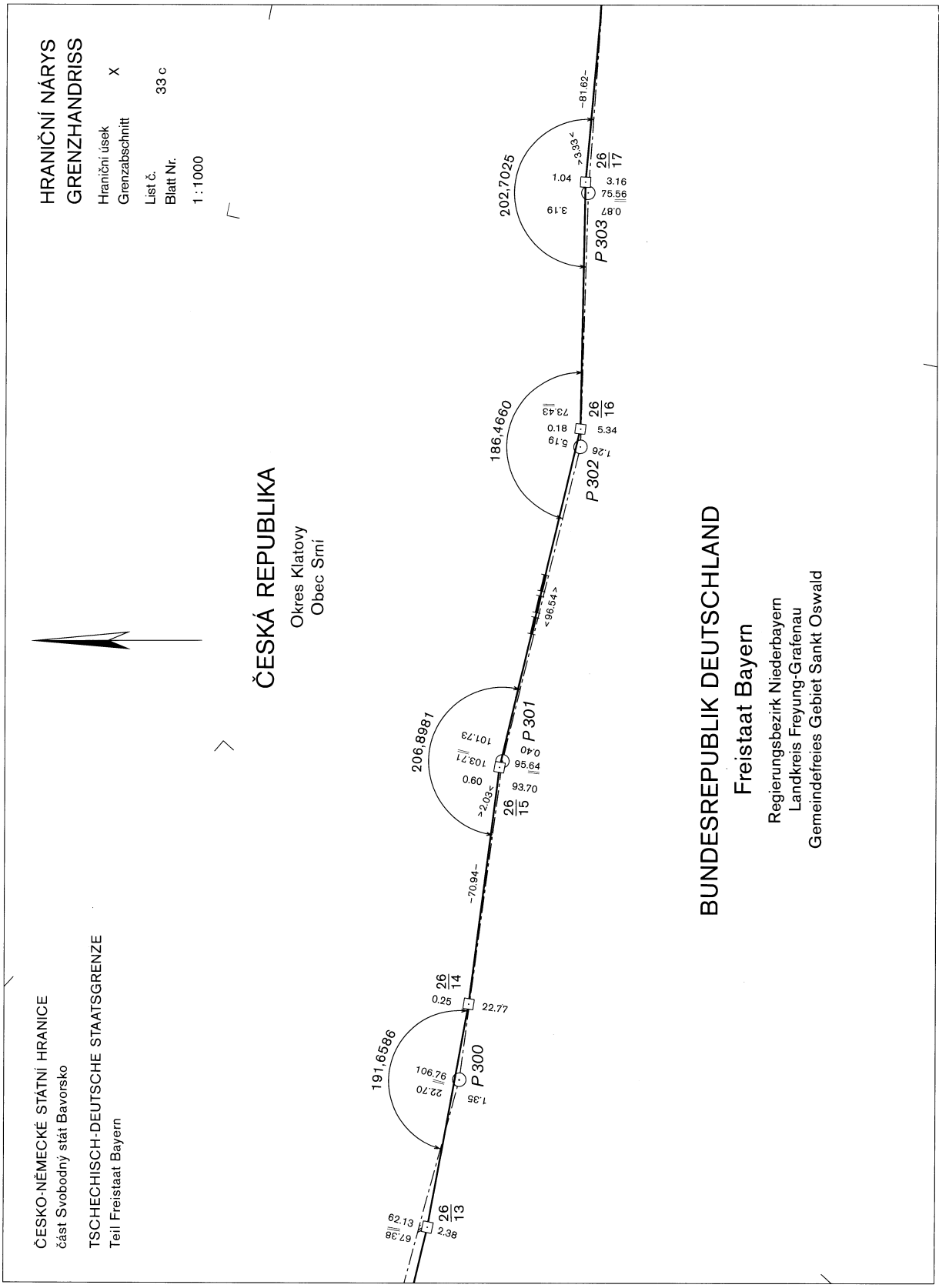
HRANIČNÍ NÁRYS
GRENZHANDRISS
Hraniční úsek
Grenzabschnitt X
List č.
Blatt Nr. 33 c
1 : 1000
ČESKÁ REPUBLIKA
Okres Klatovy
Obec Srní
BUNDESREPUBLIK DEUTSCHLAND
Freistaat Bayern
Regierungsbezirk Niederbayern
Landkreis Freyung-Grafenau
Gemeindefreies Gebiet Sankt Oswald
ČESKO-NĚMECKÉ STÁTNÍ HRANICE
část Svobodný stát Bavorsko
TSCHECHISCH-DEUTSCHE STAATSGRENZE
Teil Freistaat Bayern
P 300
P 301
P 302
P 303
191,6586
206,8981
186,4660
202,7025
26/13
26/14
26/15
26/16
26/17
62.13
67.38
2.38
1.35
22.70
106.76
0.25
22.77
-70.94-
>2.03<
0.60
93.70
103.71
101.73
95.64
0.40
<96.54>
1.26
5.19
0.18
5.34
73.43
3.19
0.87
75.56
3.16
1.04
>3.33<
-81.62-

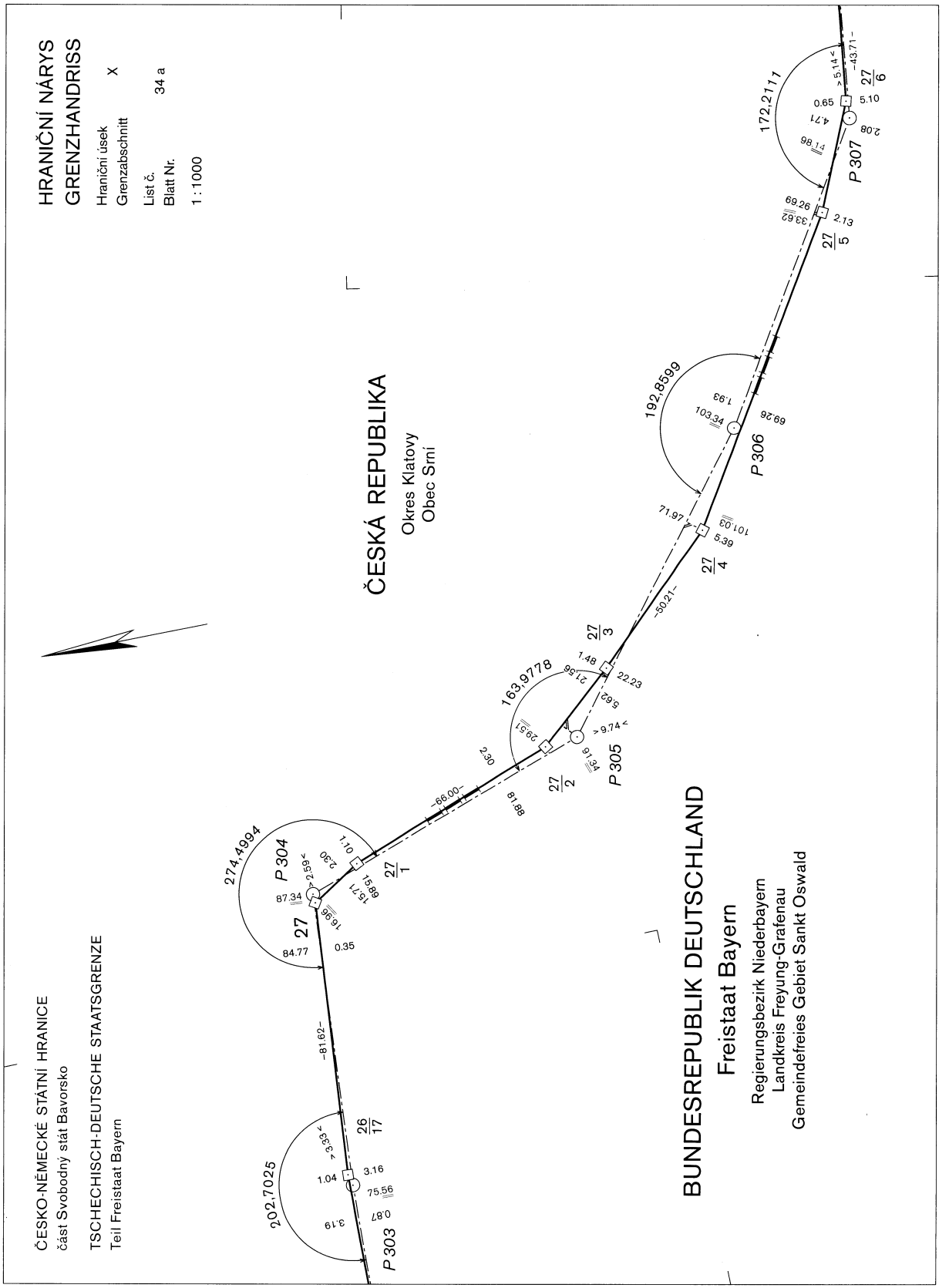
HRANIČNÍ NÁRYS
GRENZHANDRISS
Hraniční úsek
Grenzabschnitt X
List č.
Blatt Nr. 34 a
1 : 1000
ČESKÁ REPUBLIKA
Okres Klatovy
Obec Srní
BUNDESREPUBLIK DEUTSCHLAND
Freistaat Bayern
Regierungsbezirk Niederbayern
Landkreis Freyung-Grafenau
Gemeindefreies Gebiet Sankt Oswald
ČESKO-NĚMECKÉ STÁTNÍ HRANICE
část Svobodný stát Bavorsko
TSCHECHISCH-DEUTSCHE STAATSGRENZE
Teil Freistaat Bayern
P 303
P 304
P 305
P 306
P 307
202,7025
274,4994
163,9778
192,8599
172,2111
27
27/1
27/2
27/3
27/4
27/5
27/6
26/17

ČESKO-NĚMECKÉ STÁTNÍ HRANICE
část Svobodný stát Bavorsko

TSCHECHISCH-DEUTSCHE STAATSGRENZE
Teil Freistaat Bayern

HRANIČNÍ NÁRYS
GRENZHANDRISS

Hraniční úsek
Grenzabschnitt X

List č.
Blatt Nr. 34 b

1 : 1000

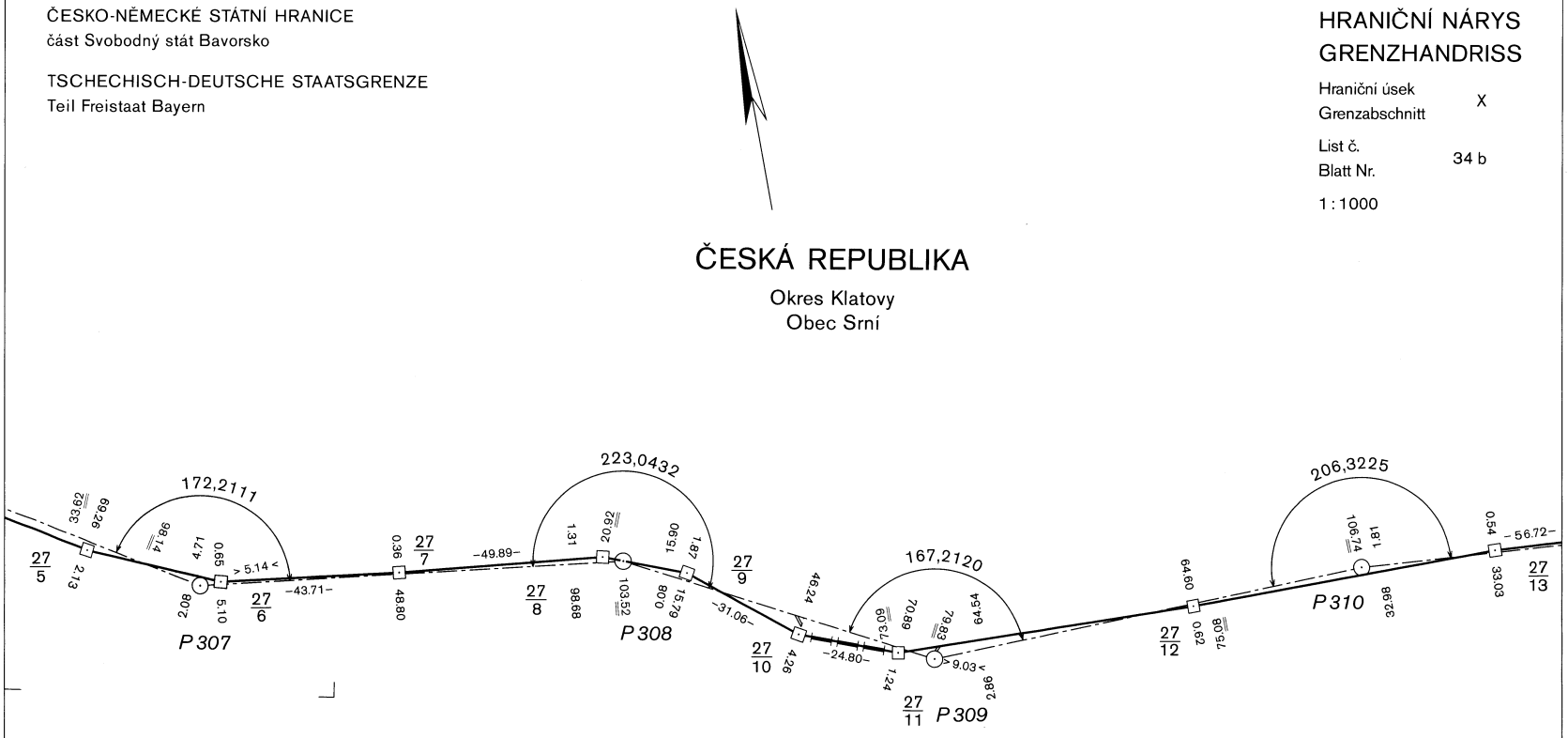

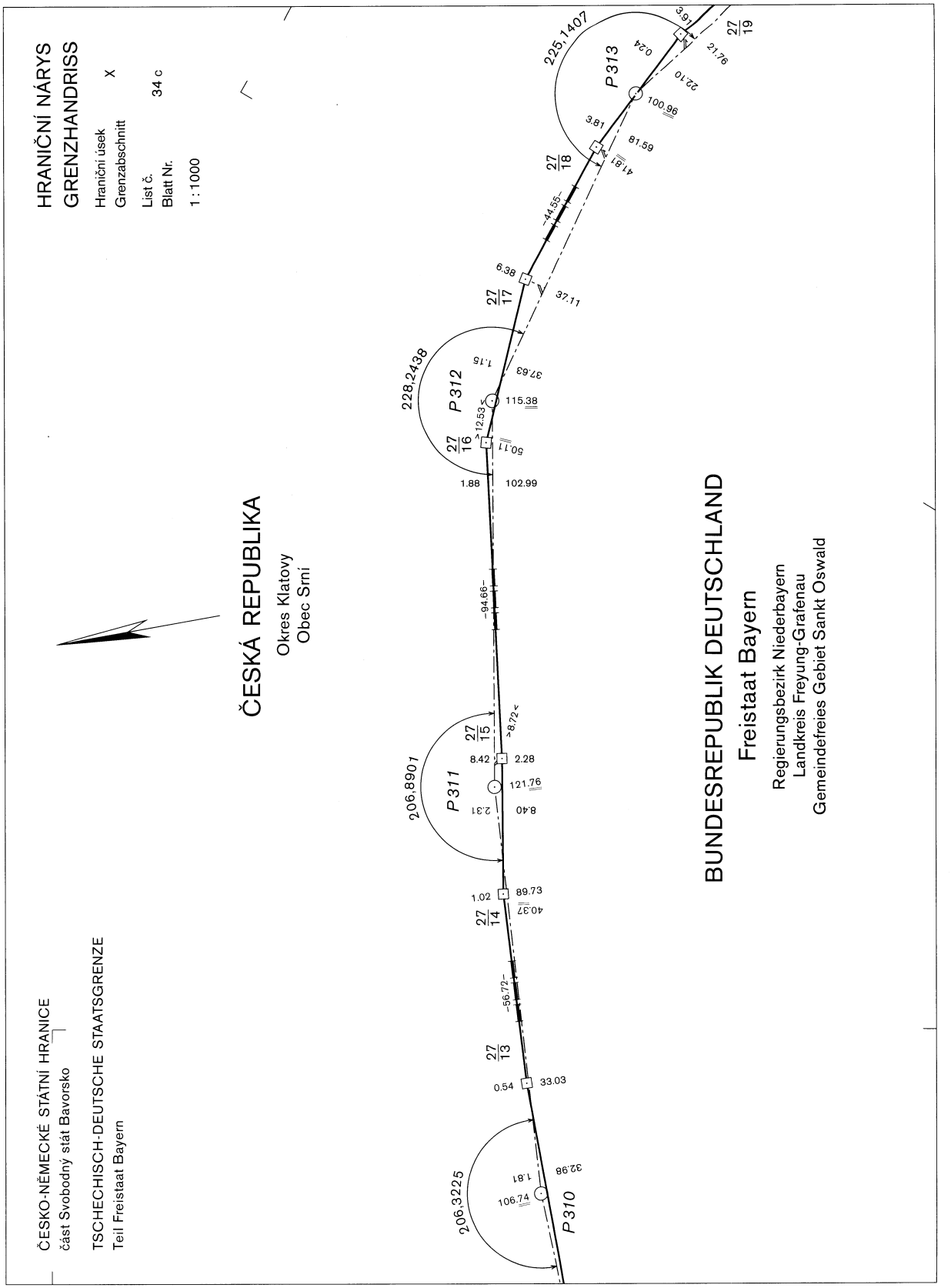
HRANIČNÍ NÁRYS
GRENZHANDRISS
Hraniční úsek
Grenzabschnitt X
List č.
Blatt Nr. 34 c
1 : 1000
ČESKÁ REPUBLIKA
Okres Klatovy
Obec Srní
BUNDESREPUBLIK DEUTSCHLAND
Freistaat Bayern
Regierungsbezirk Niederbayern
Landkreis Freyung-Grafenau
Gemeindefreies Gebiet Sankt Oswald
ČESKO-NĚMECKÉ STÁTNÍ HRANICE
část Svobodný stát Bavorsko
TSCHECHISCH-DEUTSCHE STAATSGRENZE
Teil Freistaat Bayern
P 310
P 311
P 312
P 313
206,3225
206,8907
228,2438
225,1407
27/13
27/14
27/15
27/16
27/17
27/18
27/19

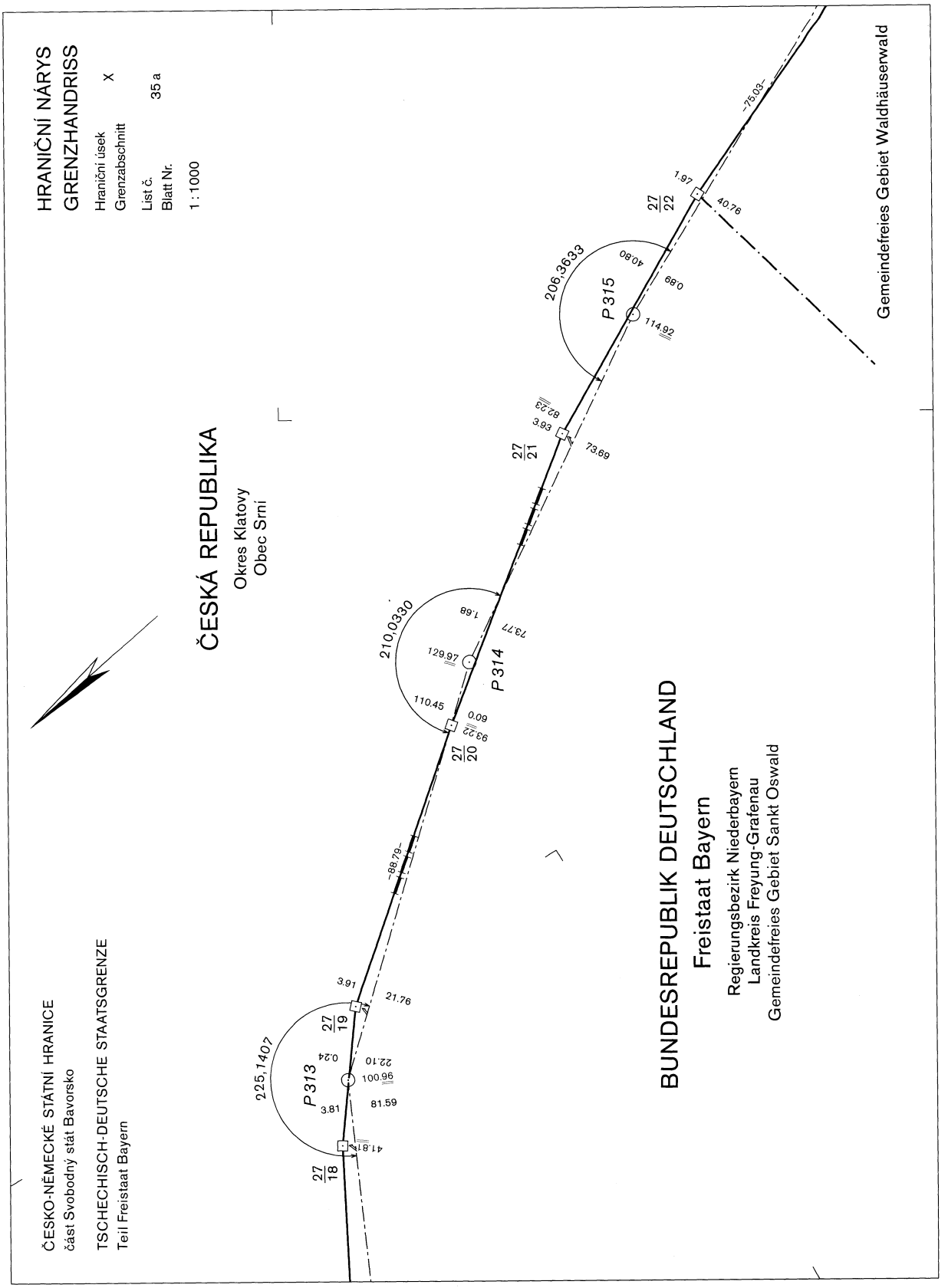
HRANIČNÍ NÁRYS
GRENZHANDRISS
Hraniční úsek X
Grenzabschnitt
List č. 35 a
Blatt Nr.
1 : 1000
ČESKÁ REPUBLIKA
Okres Klatovy
Obec Srní
BUNDESREPUBLIK DEUTSCHLAND
Freistaat Bayern
Regierungsbezirk Niederbayern
Landkreis Freyung-Grafenau
Gemeindefreies Gebiet Sankt Oswald
Gemeindefreies Gebiet Waldhäuserwald
ČESKO-NĚMECKÉ STÁTNÍ HRANICE
část Svobodný stát Bavorsko
TSCHECHISCH-DEUTSCHE STAATSGRENZE
Teil Freistaat Bayern
P313
P314
P315
225,1407
210,0330
206,3633
27/18
27/19
27/20
27/21
27/22
3.81
41.81
81.59
100.96
22.10
0.24
3.91
21.76
88.79
93.22
110.45
129.97
1.68
73.77
82.23
3.93
73.69
114.92
0.89
40.80
1.97
40.76
75.03

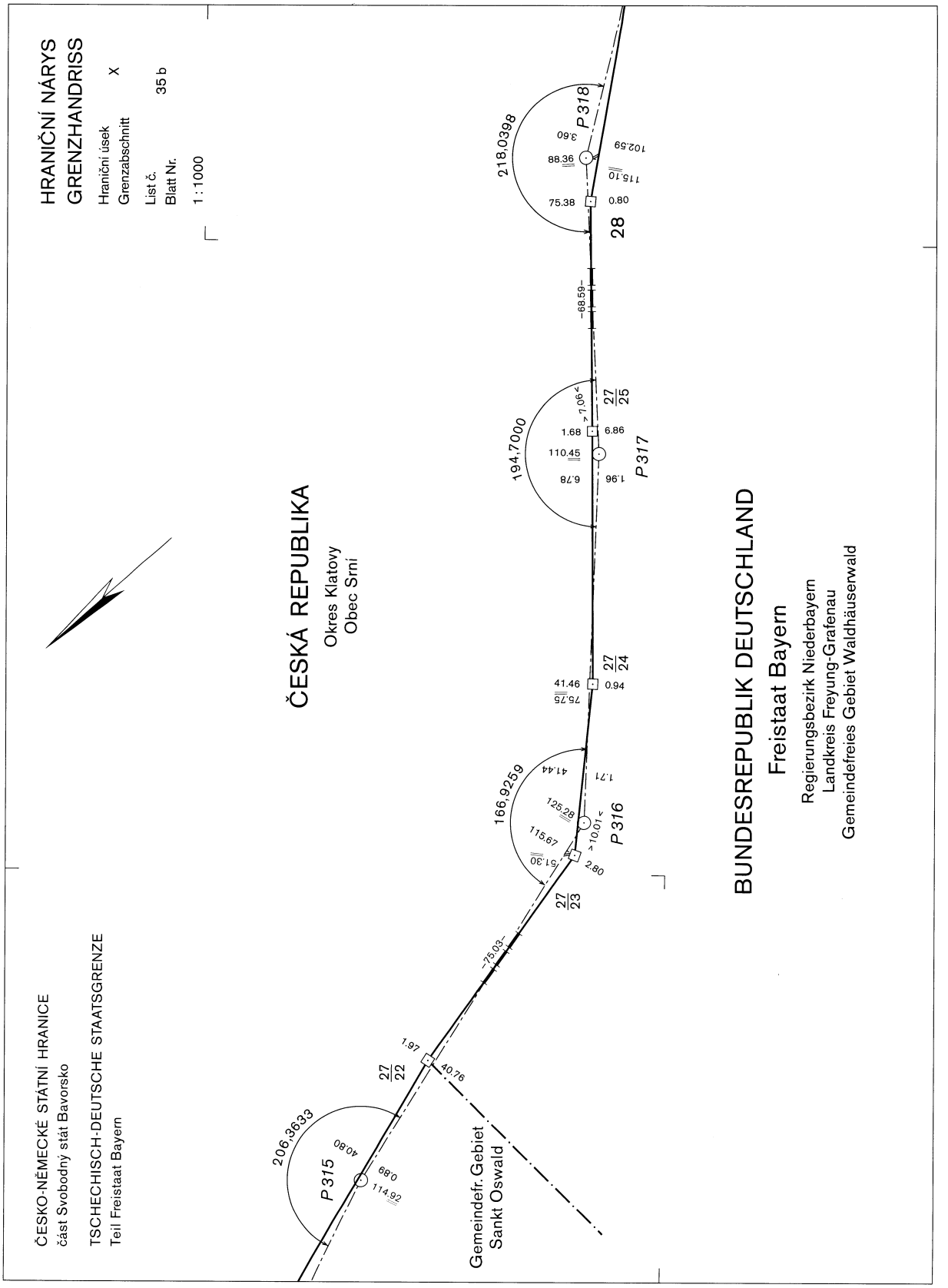
HRANIČNÍ NÁRYS
GRENZHANDRISS
Hraniční úsek
Grenzabschnitt X
List č.
Blatt Nr. 35 b
1 : 1000
ČESKÁ REPUBLIKA
Okres Klatovy
Obec Srní
BUNDESREPUBLIK DEUTSCHLAND
Freistaat Bayern
Regierungsbezirk Niederbayern
Landkreis Freyung-Grafenau
Gemeindefreies Gebiet Waldhäuserwald
ČESKO-NĚMECKÉ STÁTNÍ HRANICE
část Svobodný stát Bavorsko
TSCHECHISCH-DEUTSCHE STAATSGRENZE
Teil Freistaat Bayern
Gemeindefr. Gebiet
Sankt Oswald
P315
P316
P317
P318
206,3633
166,9259
194,7000
218,0398
27/22
27/23
27/24
27/25
28
40.80
0.89
114.92
1.97
40.76
75.03
51.30
115.67
125.28
41.44
2.80
1.71
75.75
41.46
0.94
110.45
1.68
6.86
1.96
6.78
68.59
75.38
0.80
88.36
3.60
115.10
102.59

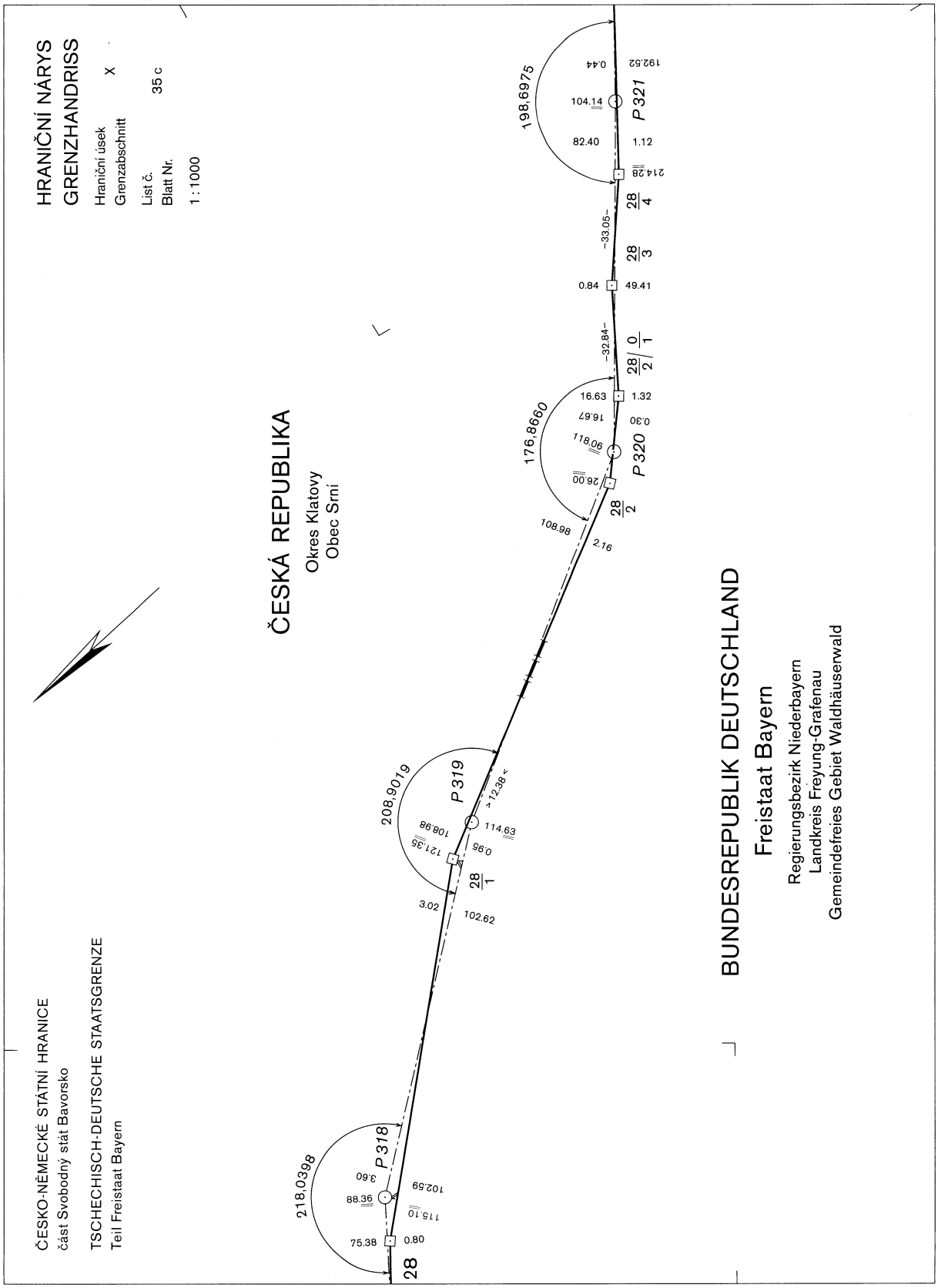
HRANIČNÍ NÁRYS
GRENZHANDRISS
Hraniční úsek
Grenzabschnitt
X
List č.
Blatt Nr.
35 c
1 : 1000
ČESKÁ REPUBLIKA
Okres Klatovy
Obec Srní
BUNDESREPUBLIK DEUTSCHLAND
Freistaat Bayern
Regierungsbezirk Niederbayern
Landkreis Freyung-Grafenau
Gemeindefreies Gebiet Waldhäuserwald
ČESKO-NĚMECKÉ STÁTNÍ HRANICE
část Svobodný stát Bavorsko
TSCHECHISCH-DEUTSCHE STAATSGRENZE
Teil Freistaat Bayern
198,6975
P 321
192.52
0.44
104.14
82.40
1.12
214.28
28/4
-33.05-
28/3
0.84
49.41
-32.84-
28/2 0/1
16.63
1.32
176,8660
16.67
0.30
118.06
P 320
26.00
28/2
108.98
2.16
208,9019
P 319
> 12.38 <
108.98
114.63
121.35
0.95
28/1
3.02
102.62
218,0398
P 318
3.60
102.59
88.36
115.10
75.38
0.80
28

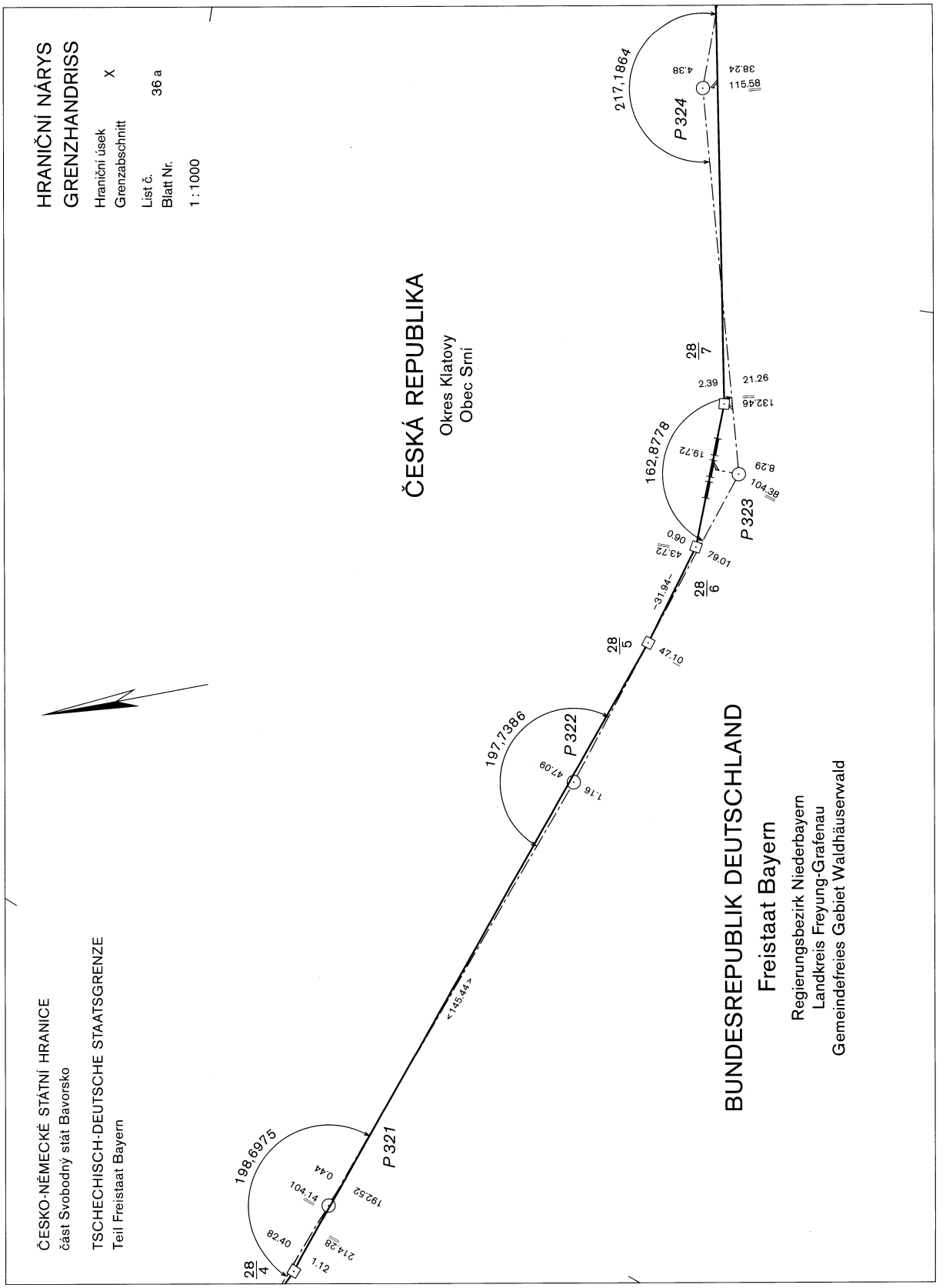
HRANIČNÍ NÁRYS
GRENZHANDRISS
Hraniční úsek
Grenzabschnitt X
List č.
Blatt Nr. 36 a
1 : 1000
ČESKÁ REPUBLIKA
Okres Klatovy
Obec Srní
BUNDESREPUBLIK DEUTSCHLAND
Freistaat Bayern
Regierungsbezirk Niederbayern
Landkreis Freyung-Grafenau
Gemeindefreies Gebiet Waldhäuserwald
ČESKO-NĚMECKÉ STÁTNÍ HRANICE
část Svobodný stát Bavorsko
TSCHECHISCH-DEUTSCHE STAATSGRENZE
Teil Freistaat Bayern
P 321
P 322
P 323
P 324
198,6975
197,7386
162,8778
217,1864
<145.44>
28/4
28/5
28/6
28/7
1.12
82.40
214.28
104.14
0.44
192.52
47.09
1.16
47.10
-31.94-
43.72
0.60
79.01
19.72
8.29
104.38
132.46
2.39
21.26
4.38
38.24
115.58

ČESKO-NĚMECKÉ STÁTNÍ HRANICE
část Svobodný stát Bavorsko

TSCHECHISCH-DEUTSCHE STAATSGRENZE
Teil Freistaat Bayern

HRANIČNÍ NÁRYS
GRENZHANDRISS

Hraniční úsek / Grenzabschnitt: X

List č. / Blatt Nr.: 36 b

1 : 1000

ČESKÁ REPUBLIKA

Okres Klatovy
Obec Srní

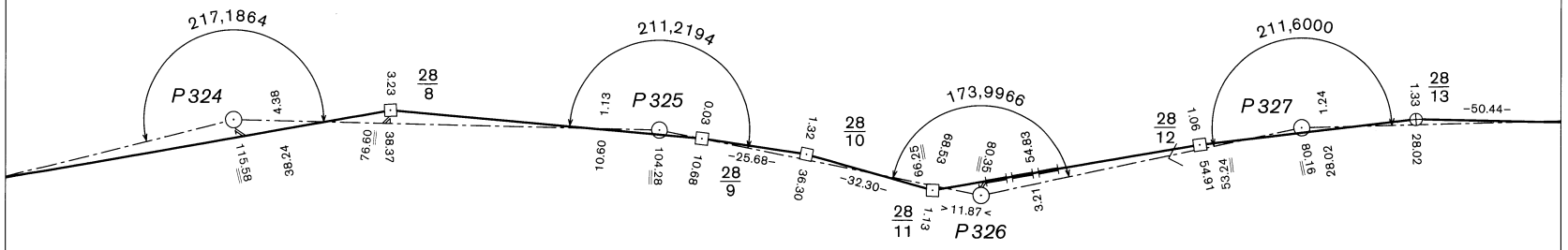

BUNDESREPUBLIK DEUTSCHLAND

Freistaat Bayern

Regierungsbezirk Niederbayern
Landkreis Freyung-Grafenau
Gemeindefreies Gebiet Waldhäuserwald

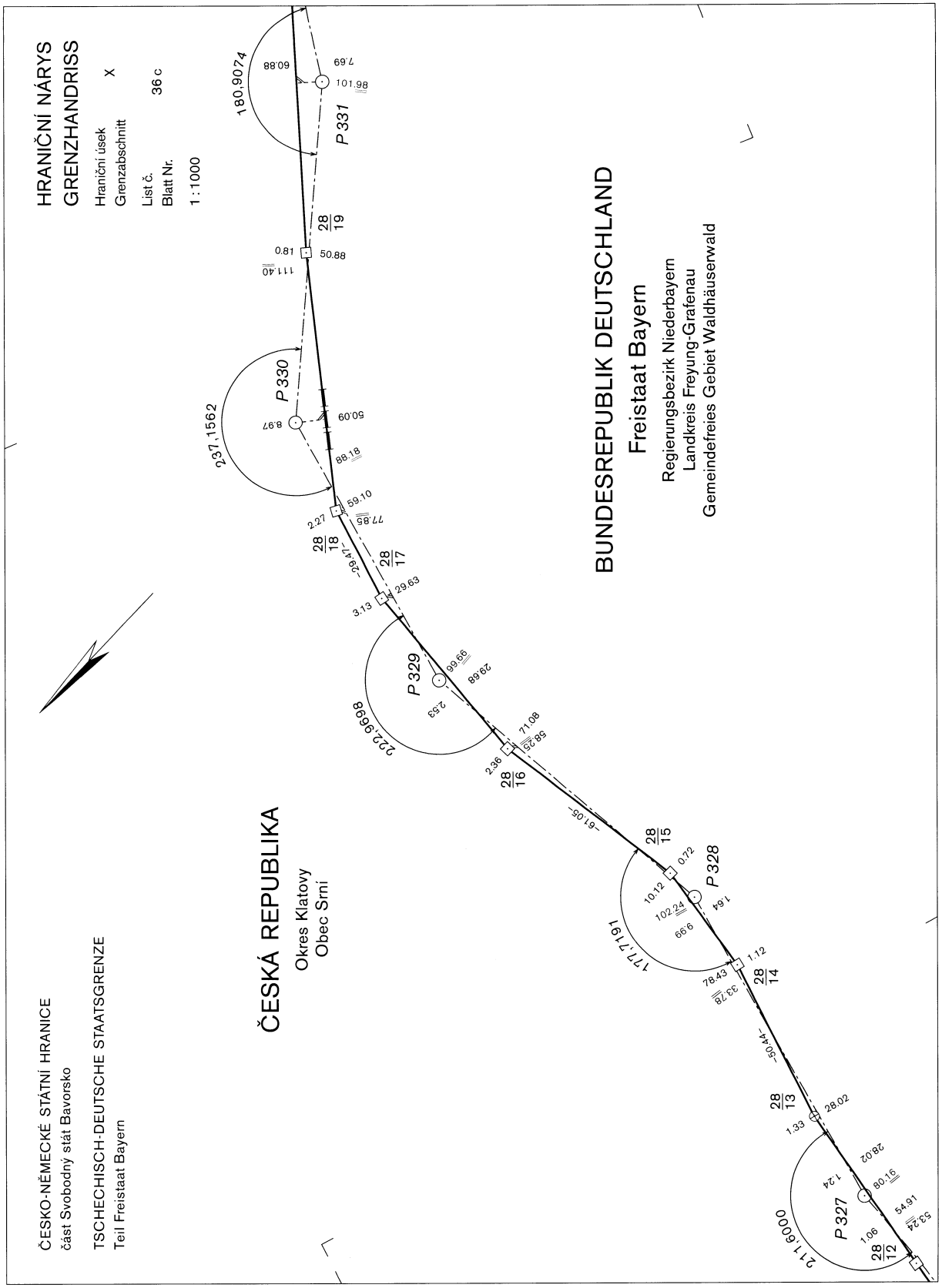
HRANIČNÍ NÁRYS
GRENZHANDRISS
Hraniční úsek
Grenzabschnitt
X
List č.
Blatt Nr.
36 c
1 : 1000
ČESKO-NĚMECKÉ STÁTNÍ HRANICE
část Svobodný stát Bavorsko
TSCHECHISCH-DEUTSCHE STAATSGRENZE
Teil Freistaat Bayern
ČESKÁ REPUBLIKA
Okres Klatovy
Obec Srní
BUNDESREPUBLIK DEUTSCHLAND
Freistaat Bayern
Regierungsbezirk Niederbayern
Landkreis Freyung-Grafenau
Gemeindefreies Gebiet Waldhäuserwald
P 331
P 330
P 329
P 328
P 327
180,9074
237,1562
222,9698
177,7191
211,6000

ČESKO-NĚMECKÉ STÁTNÍ HRANICE
část Svobodný stát Bavorsko

TSCHECHISCH-DEUTSCHE STAATSGRENZE
Teil Freistaat Bayern

HRANIČNÍ NÁRYS
GRENZHANDRISS

Hraniční úsek
Grenzabschnitt X

List č.
Blatt Nr. 37 a

1 : 1000

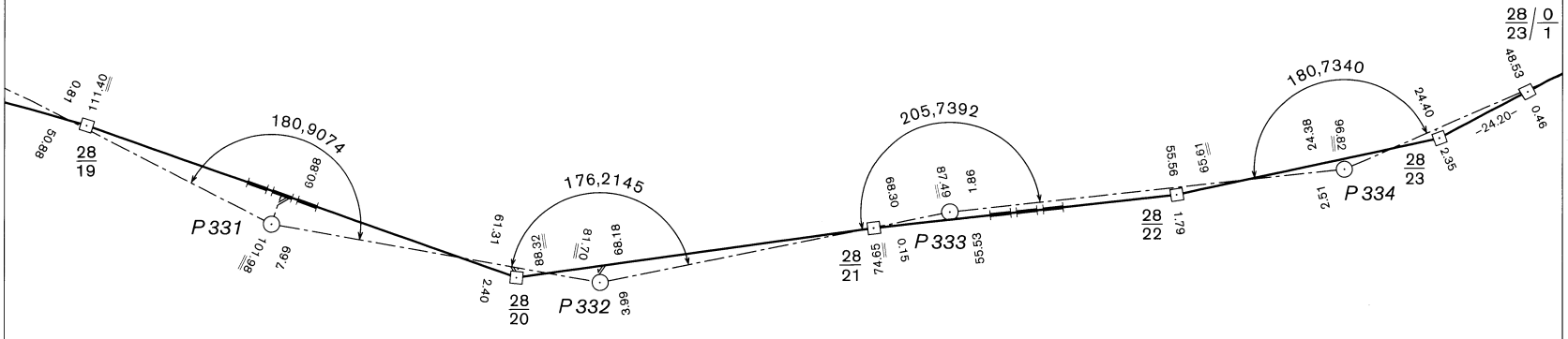

BUNDESREPUBLIK DEUTSCHLAND
Freistaat Bayern
Regierungsbezirk Niederbayern
Landkreis Freyung-Grafenau
Gemeindefreies Gebiet Waldhäuserwald

ČESKÁ REPUBLIKA
Okres Klatovy
Obec Srní

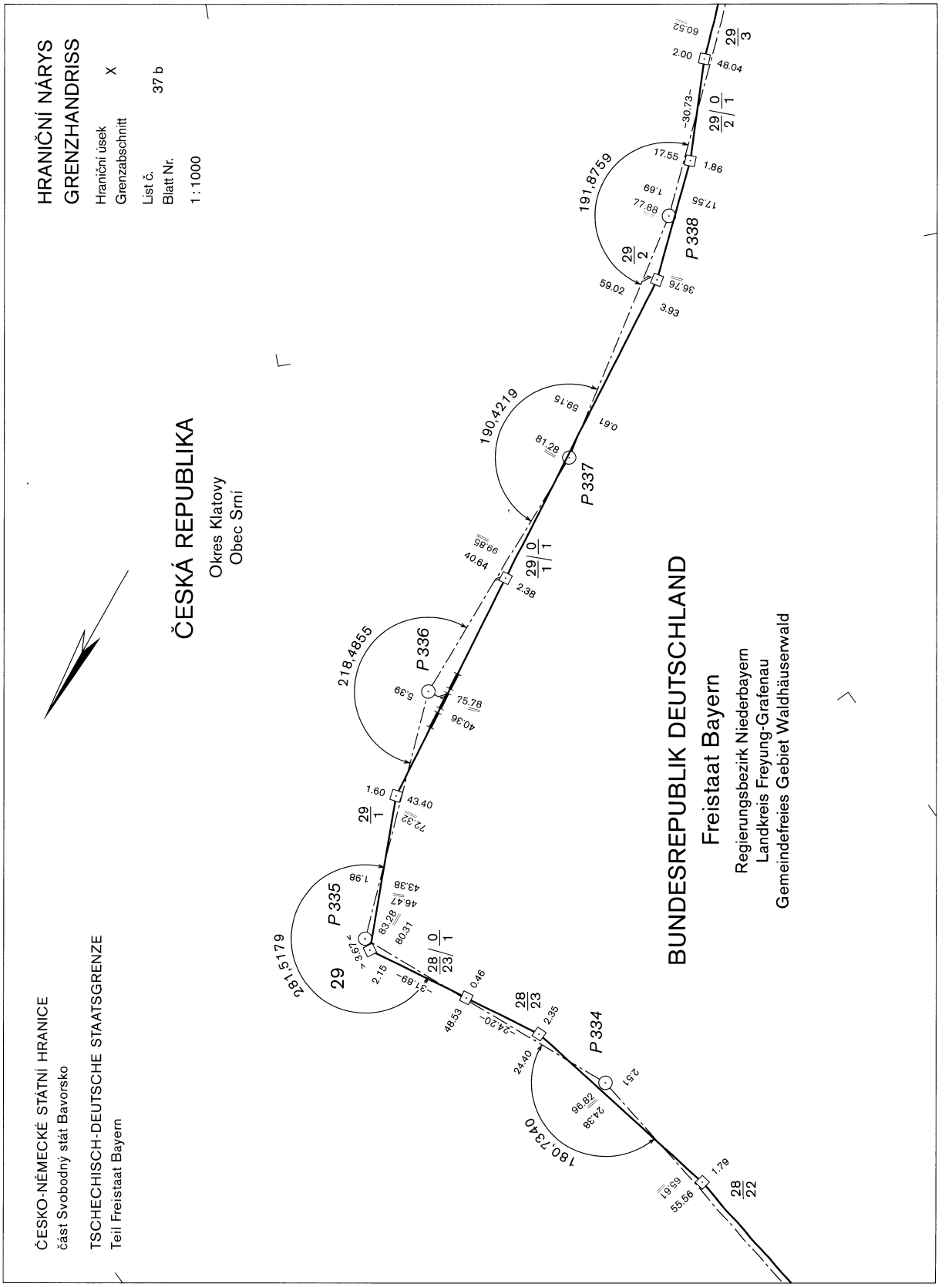
HRANIČNÍ NÁRYS
GRENZHANDRISS
Hraniční úsek X
Grenzabschnitt
List č. 37 b
Blatt Nr.
1 : 1000
ČESKÁ REPUBLIKA
Okres Klatovy
Obec Srní
BUNDESREPUBLIK DEUTSCHLAND
Freistaat Bayern
Regierungsbezirk Niederbayern
Landkreis Freyung-Grafenau
Gemeindefreies Gebiet Waldhäuserwald
ČESKO-NĚMECKÉ STÁTNÍ HRANICE
část Svobodný stát Bavorsko
TSCHECHISCH-DEUTSCHE STAATSGRENZE
Teil Freistaat Bayern
P 334
P 335
P 336
P 337
P 338
281,5179
180,7340
218,4855
190,4219
191,8759

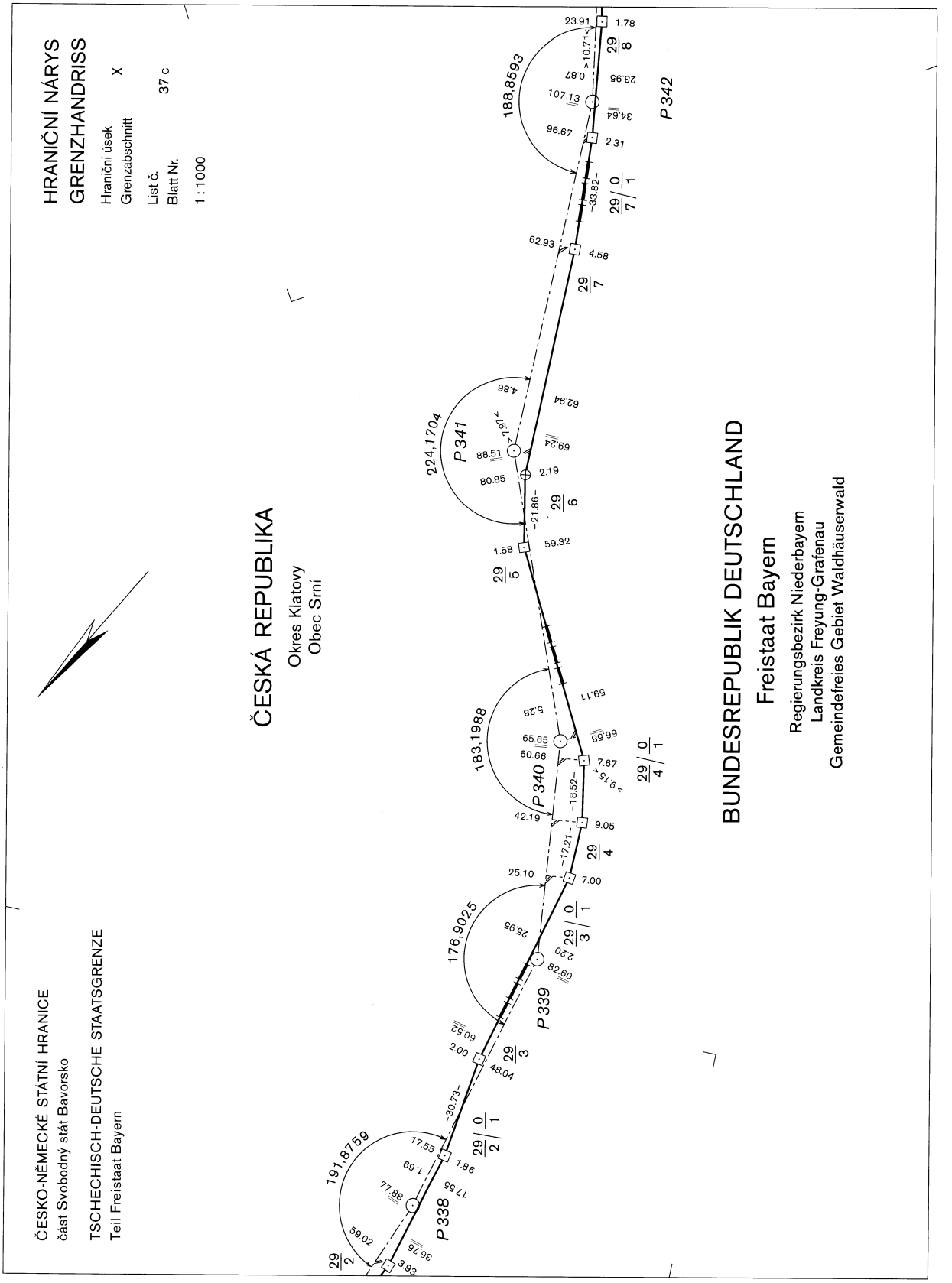
HRANIČNÍ NÁRYS
GRENZHANDRISS
Hraniční úsek
Grenzabschnitt X
List č.
Blatt Nr. 37 c
1 : 1000
ČESKÁ REPUBLIKA
Okres Klatovy
Obec Srní
BUNDESREPUBLIK DEUTSCHLAND
Freistaat Bayern
Regierungsbezirk Niederbayern
Landkreis Freyung-Grafenau
Gemeindefreies Gebiet Waldhäuserwald
ČESKO-NĚMECKÉ STÁTNÍ HRANICE
část Svobodný stát Bavorsko
TSCHECHISCH-DEUTSCHE STAATSGRENZE
Teil Freistaat Bayern
P 338
P 339
P 340
P 341
P 342
191,8759
176,9025
183,1988
224,1704
188,8593

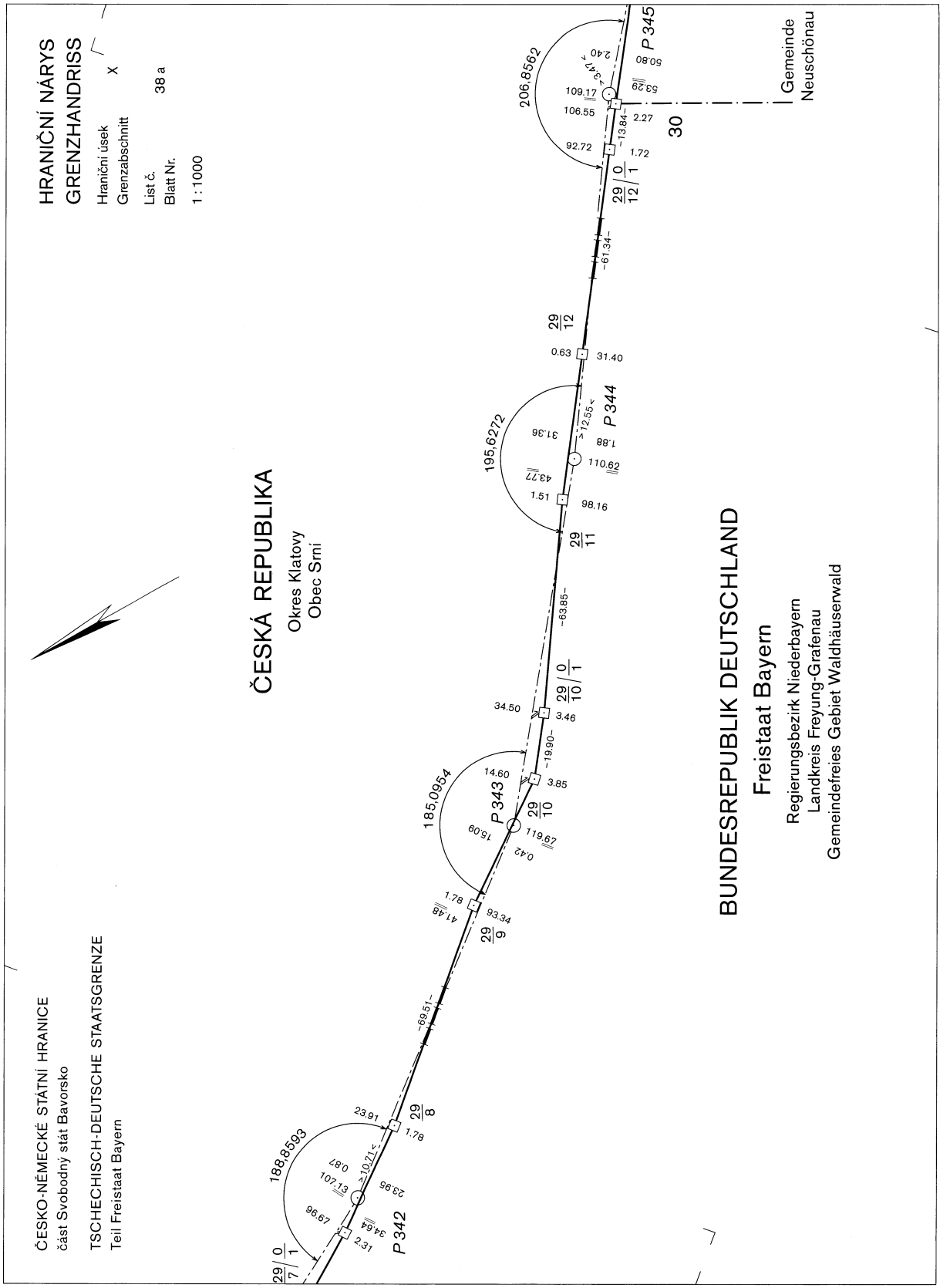
HRANIČNÍ NÁRYS
GRENZHANDRISS
Hraniční úsek
Grenzabschnitt
X
List č.
Blatt Nr.
38 a
1 : 1000
ČESKO-NĚMECKÉ STÁTNÍ HRANICE
část Svobodný stát Bavorsko
TSCHECHISCH-DEUTSCHE STAATSGRENZE
Teil Freistaat Bayern
ČESKÁ REPUBLIKA
Okres Klatovy
Obec Srní
BUNDESREPUBLIK DEUTSCHLAND
Freistaat Bayern
Regierungsbezirk Niederbayern
Landkreis Freyung-Grafenau
Gemeindefreies Gebiet Waldhäuserwald
Gemeinde Neuschönau
P 342
P 343
P 344
P 345
188,8593
185,0954
195,6272
206,8562
29/7 0/1
29/8
29/9
29/10
29/11
29/12
29/12 0/1
30

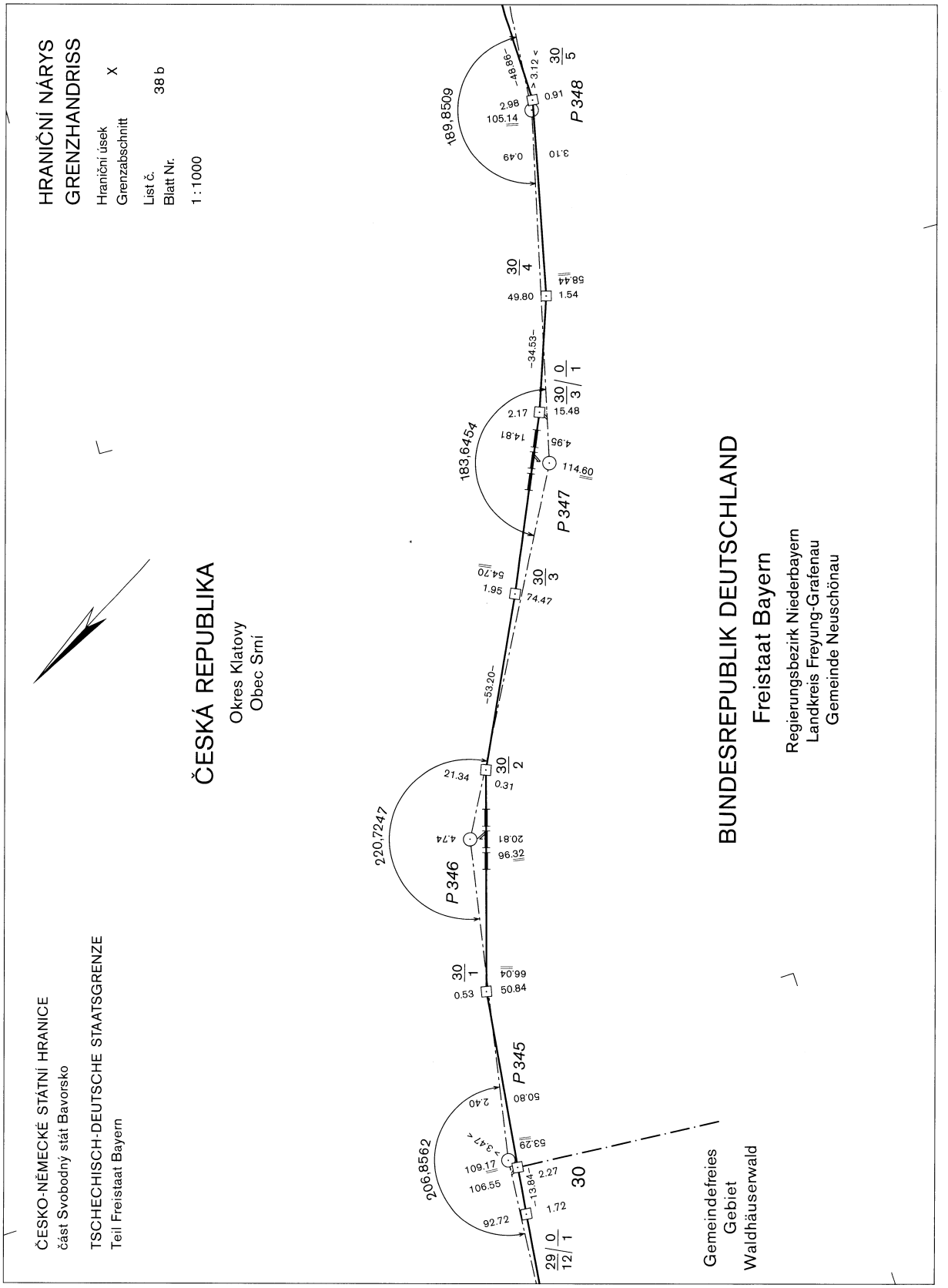
HRANIČNÍ NÁRYS
GRENZHANDRISS
Hraniční úsek
Grenzabschnitt X
List č.
Blatt Nr. 38 b
1 : 1000
ČESKÁ REPUBLIKA
Okres Klatovy
Obec Srní
BUNDESREPUBLIK DEUTSCHLAND
Freistaat Bayern
Regierungsbezirk Niederbayern
Landkreis Freyung-Grafenau
Gemeinde Neuschönau
ČESKO-NĚMECKÉ STÁTNÍ HRANICE
část Svobodný stát Bavorsko
TSCHECHISCH-DEUTSCHE STAATSGRENZE
Teil Freistaat Bayern
Gemeindefreies
Gebiet
Waldhäuserwald
P 345
P 346
P 347
P 348
206,8562
220,7247
183,6454
189,8509
30/1
30/2
30/3
30/4
30/5
30/3/0/1
29/12/0/1
30
0.53
50.84
66.04
96.32
20.81
4.74
21.34
0.31
74.47
1.95
54.70
114.60
4.95
14.81
2.17
15.48
49.80
1.54
58.44
0.49
3.10
105.14
2.98
0.91
-48.86-
-34.53-
-53.20-
-13.84-
-3.47-
-3.12-
2.40
50.80
53.29
109.17
106.55
92.72
1.72
2.27

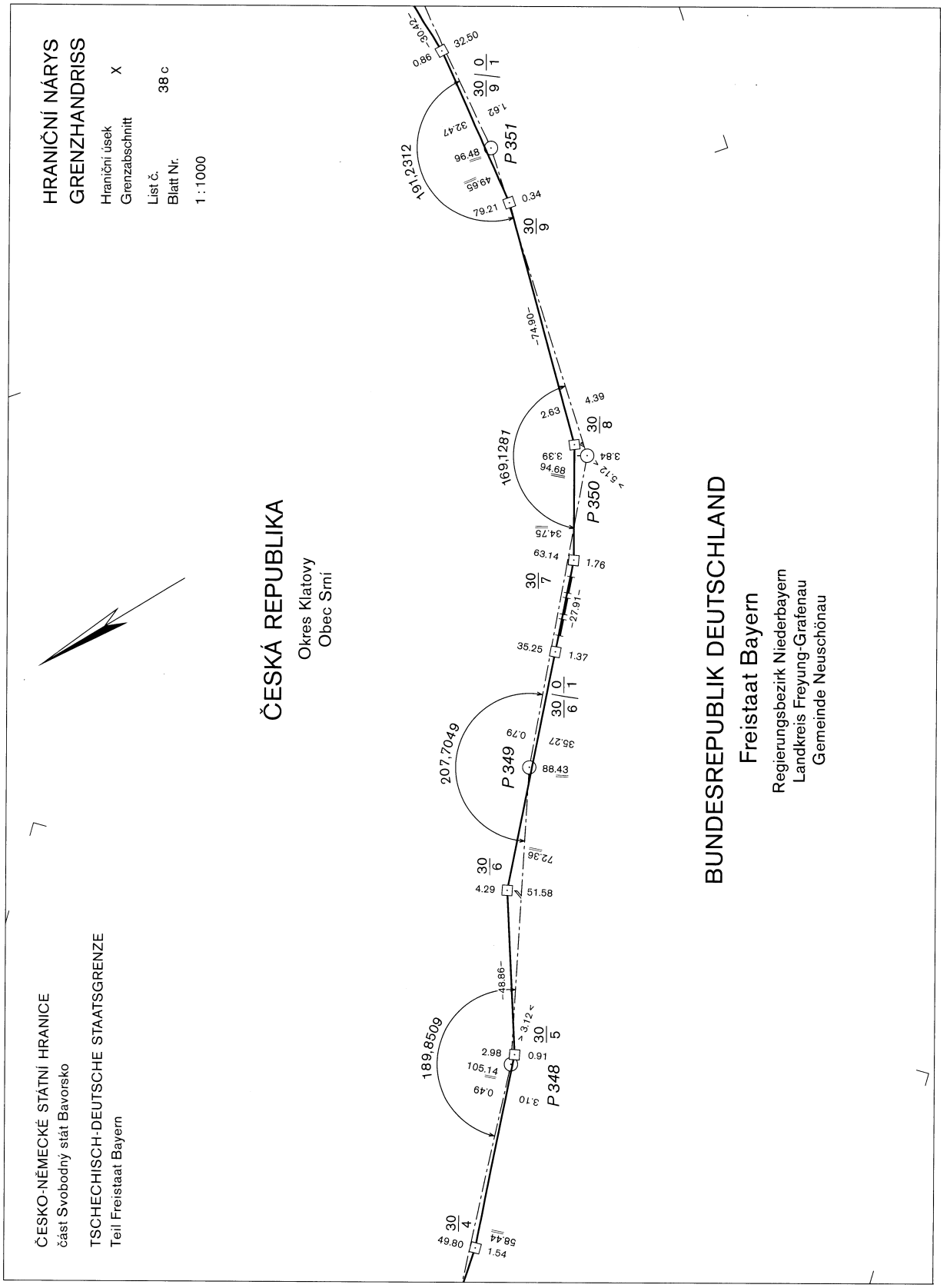
HRANIČNÍ NÁRYS
GRENZHANDRISS
Hraniční úsek X
Grenzabschnitt
List č. 38 c
Blatt Nr.
1 : 1000
ČESKO-NĚMECKÉ STÁTNÍ HRANICE
část Svobodný stát Bavorsko
TSCHECHISCH-DEUTSCHE STAATSGRENZE
Teil Freistaat Bayern
ČESKÁ REPUBLIKA
Okres Klatovy
Obec Srní
BUNDESREPUBLIK DEUTSCHLAND
Freistaat Bayern
Regierungsbezirk Niederbayern
Landkreis Freyung-Grafenau
Gemeinde Neuschönau
P 351
P 350
P 349
P 348
161,2312
169,1281
207,7049
189,8509

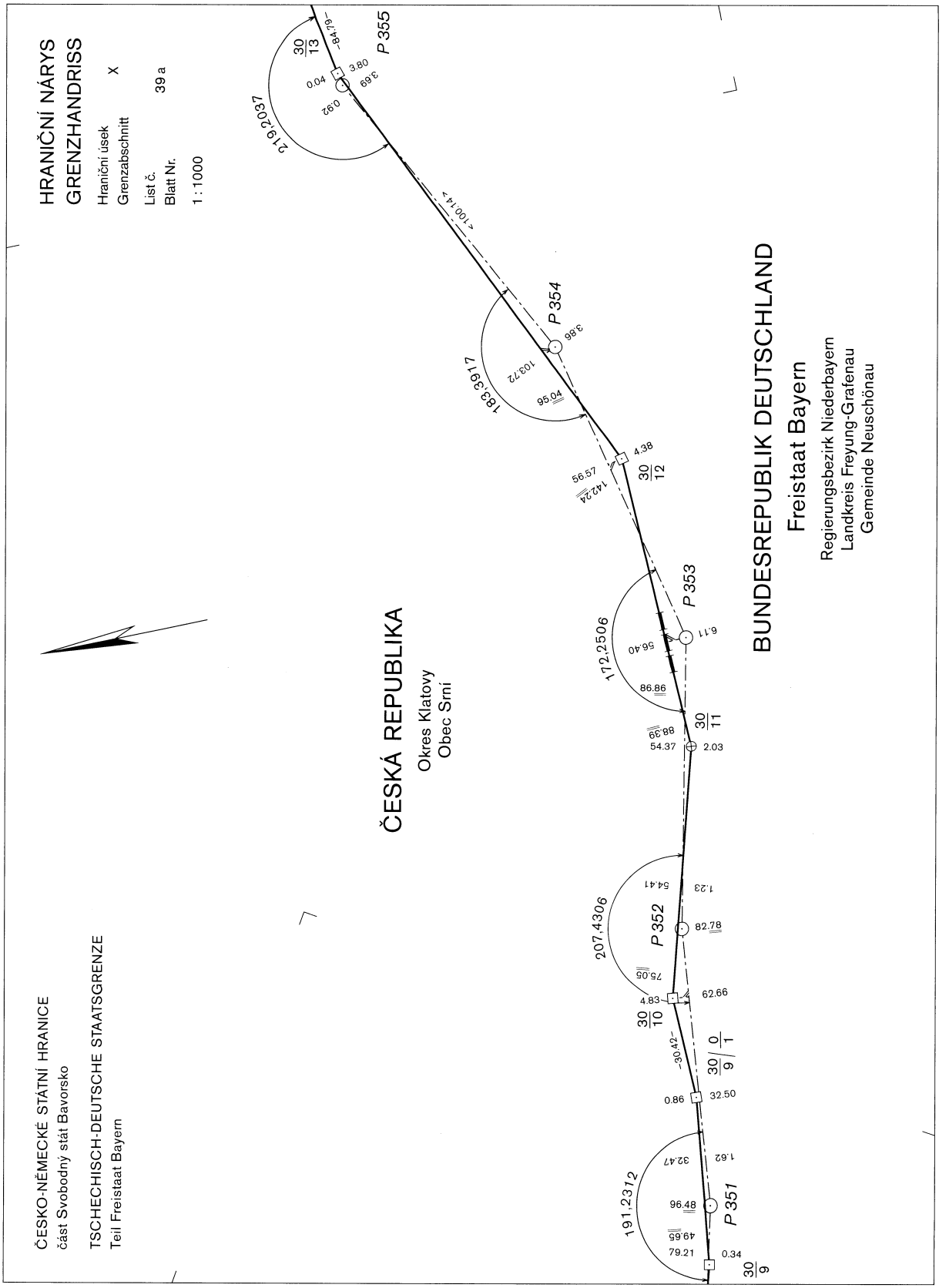
ČESKO-NĚMECKÉ STÁTNÍ HRANICE
část Svobodný stát Bavorsko
TSCHECHISCH-DEUTSCHE STAATSGRENZE
Teil Freistaat Bayern
HRANIČNÍ NÁRYS
GRENZHANDRISS
Hraniční úsek
Grenzabschnitt X
List č.
Blatt Nr. 39 a
1 : 1000
ČESKÁ REPUBLIKA
Okres Klatovy
Obec Srní
BUNDESREPUBLIK DEUTSCHLAND
Freistaat Bayern
Regierungsbezirk Niederbayern
Landkreis Freyung-Grafenau
Gemeinde Neuschönau
P 355
P 354
P 353
P 352
P 351
30/13
30/12
30/11
30/10
30/9
30/9 | 0/1
30/9
219.2037
183.3917
172.2506
207.4306
191.2312
-84.79-
3.80
3.69
0.04
0.92
<100.14>
103.72
95.04
3.86
4.38
56.57
142.24
56.40
86.86
88.39
54.37
2.03
6.11
54.41
82.78
75.05
4.83
62.66
1.23
-30.42-
0.86
32.50
32.47
96.48
49.65
79.21
1.62
0.34

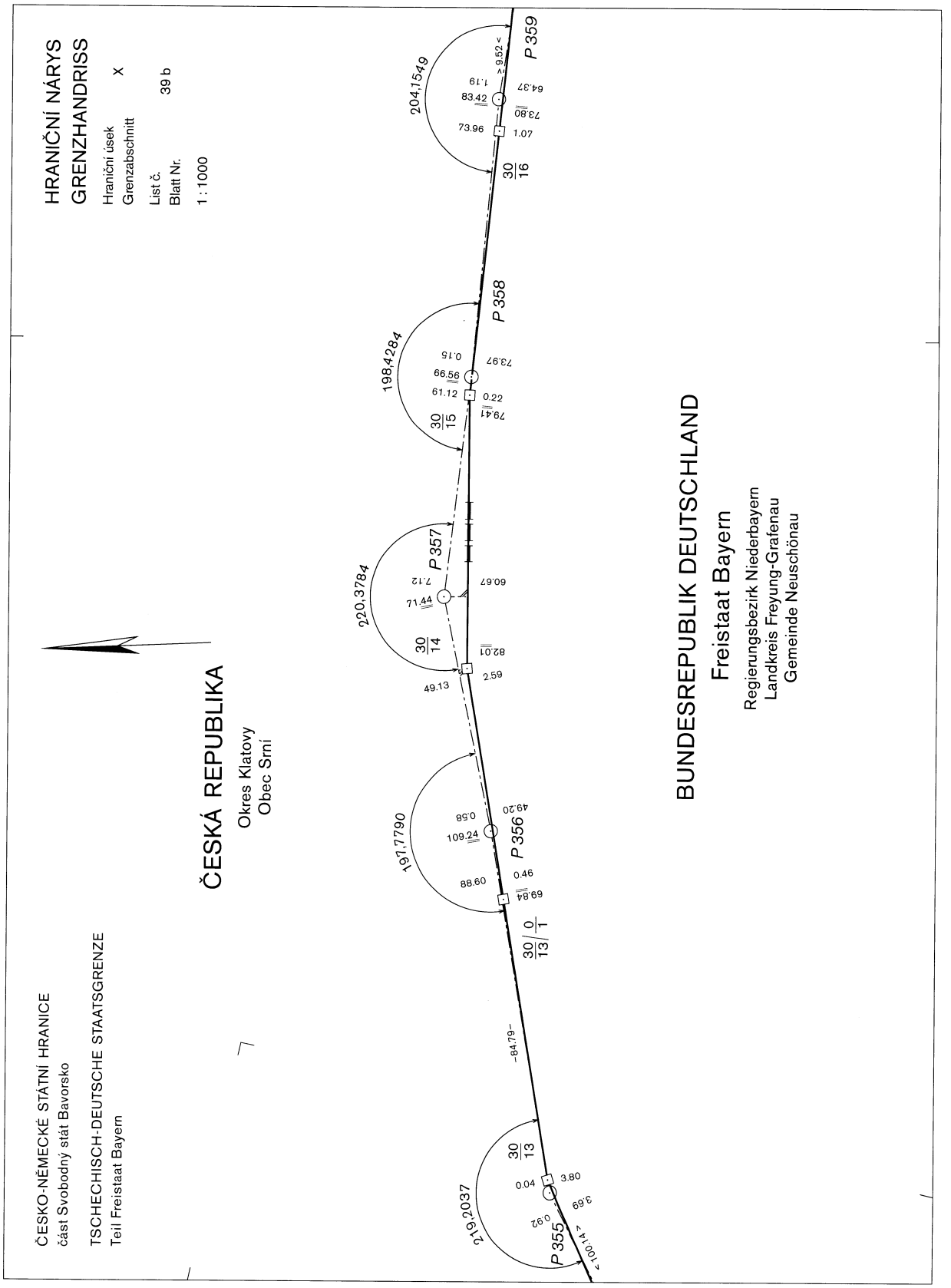
HRANIČNÍ NÁRYS
GRENZHANDRISS
Hraniční úsek
Grenzabschnitt X
List č.
Blatt Nr. 39 b
1 : 1000
ČESKÁ REPUBLIKA
Okres Klatovy
Obec Srní
BUNDESREPUBLIK DEUTSCHLAND
Freistaat Bayern
Regierungsbezirk Niederbayern
Landkreis Freyung-Grafenau
Gemeinde Neuschönau
ČESKO-NĚMECKÉ STÁTNÍ HRANICE
část Svobodný stát Bavorsko
TSCHECHISCH-DEUTSCHE STAATSGRENZE
Teil Freistaat Bayern
P 359
P 358
P 357
P 356
P 355
204,1549
198,4284
220,3784
197,7790
219,2037
30/16
30/15
30/14
30/13
30/13/0/1
> 9.52 <
1.19
83.42
64.37
73.80
73.96
1.07
0.15
66.56
73.97
61.12
0.22
79.41
7.12
71.44
60.67
82.01
2.59
49.13
0.58
109.24
49.20
0.46
88.60
69.84
-84.79-
0.04
3.80
0.92
3.69
< 100.14 >

ČESKO-NĚMECKÉ STÁTNÍ HRANICE
část Svobodný stát Bavorsko

TSCHECHISCH-DEUTSCHE STAATSGRENZE
Teil Freistaat Bayern

HRANIČNÍ NÁRYS
GRENZHANDRISS

Hraniční úsek / Grenzabschnitt: X

List č. / Blatt Nr.: 39 c

1 : 1000

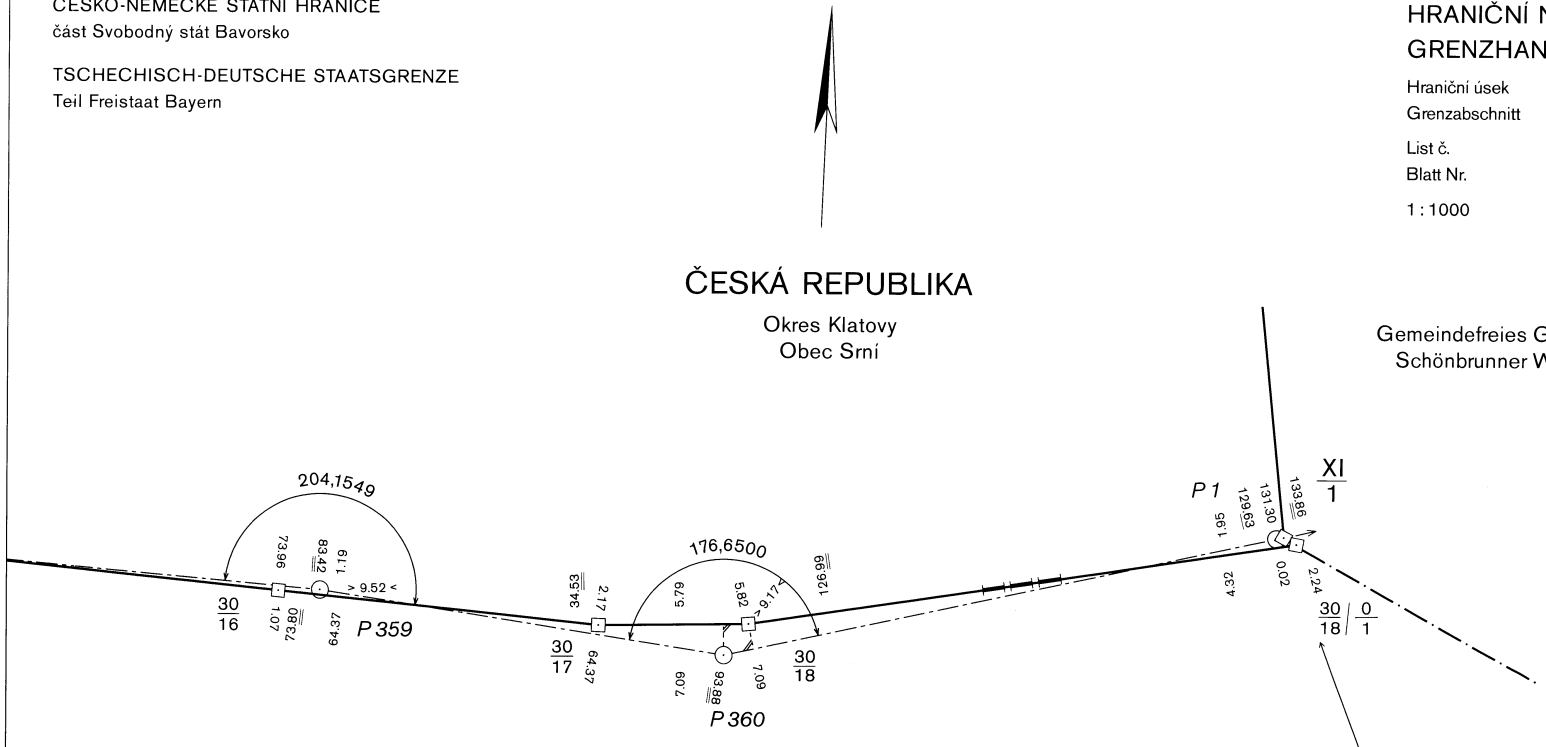

ČESKO-NĚMECKÉ STÁTNÍ HRANICE
část Svobodný stát Bavorsko

TSCHECHISCH-DEUTSCHE STAATSGRENZE
Teil Freistaat Bayern

SEZNAM HRANIČNÍCH VODNÍCH TOKŮ
VERZEICHNIS DER GRENZWASSERLÄUFE

Hraniční úsek / Grenzabschnitt: X

List č. / Blatt Nr.: 1

Poř. číslo Lfd. Nr.	Hraniční mapa Grenzkarte	Název hraničního vodního toku Name des Grenzwasserlaufs	Mezi hraničními znaky Zwischen den Grenzzeichen	Délka [km] Länge [km]	Šířka [m] Breite [m]	Poznámka Bemerkung
1	2	3	4	5	6	7
1	12 - 15	Prášilský potok Marchbach	11 - 12	3,58	1,0 - 2,0	

STÁTNÍ HRANICE
ČESKÁ REPUBLIKA - SPOLKOVÁ REPUBLIKA NĚMECKO
část Svobodný stát Bavorsko

STAATSGRENZE
TSCHECHISCHE REPUBLIK - BUNDESREPUBLIK DEUTSCHLAND
Teil Freistaat Bayern

HRANIČNÍ ÚSEK XI
GRENZABSCHNITT XI

Od základního hraničního znaku $\frac{XI}{1}$ pod Luzným
až k základnímu hraničnímu znaku $\frac{XII}{1}$ na hraničním přechodu Strážný - Philippsreut (délka 30,24 km)

Vom Abschnittsstein $\frac{XI}{1}$ am Lusen
bis zum Abschnittsstein $\frac{XII}{1}$ beim Grenzübergang Philippsreut - Strážný / Kuschwarda (Länge 30,24 km)

OBSAH :

Přehledný list (2 listy)
Vysvětlivky (15 listů)
Popis státních hranic (40 listů)
Hraniční mapy (30 listů)
Hraniční nárysy (94 listů)
Seznam hraničních cest (hraniční cesty neexistují)
Seznam hraničních vodních toků (1 list)

INHALT :

Übersichtsblatt (2 Blätter)
Erläuterungsblatt (15 Blätter)
Beschreibung der Staatsgrenze (40 Blätter)
Grenzkarten (30 Blätter)
Grenzhandrisse (94 Blätter)
Verzeichnis der Grenzwege (Grenzwege existieren nicht)
Verzeichnis der Grenzwasserläufe (1 Blatt)

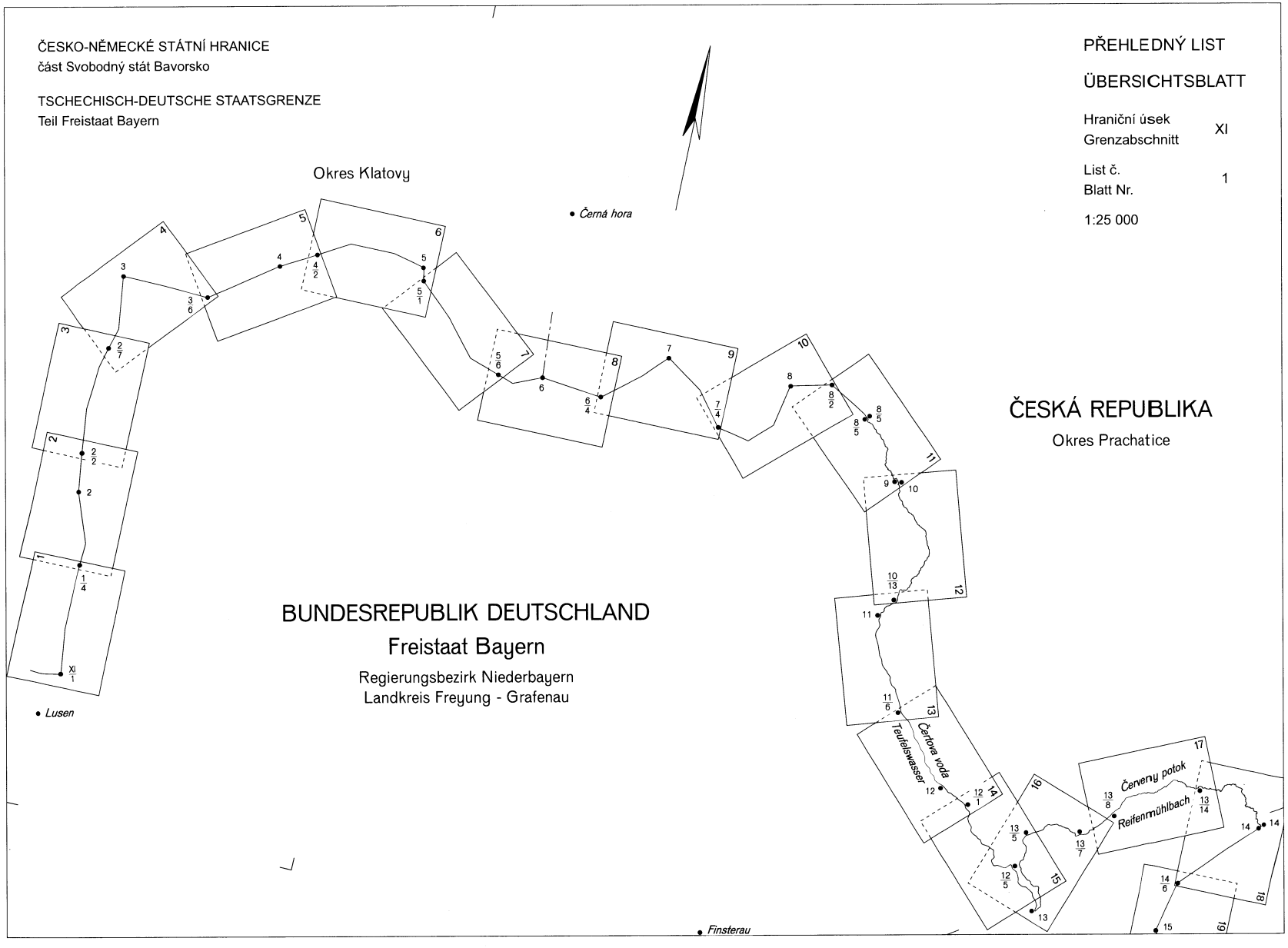
ČESKO-NĚMECKÉ STÁTNÍ HRANICE
část Svobodný stát Bavorsko
TSCHECHISCH-DEUTSCHE STAATSGRENZE
Teil Freistaat Bayern
PŘEHLEDNÝ LIST
ÜBERSICHTSBLATT
Hraniční úsek
Grenzabschnitt
XI
List č.
Blatt Nr.
1
1:25 000
Okres Klatovy
• Černá hora
ČESKÁ REPUBLIKA
Okres Prachatice
BUNDESREPUBLIK DEUTSCHLAND
Freistaat Bayern
Regierungsbezirk Niederbayern
Landkreis Freyung - Grafenau
• Lusen
• Finsterau
Teufelswasser
Čertova voda
Červený potok
Reifenmühlbach

ČESKO-NĚMECKÉ STÁTNÍ HRANICE
část Svobodný stát Bavorsko

TSCHECHISCH-DEUTSCHE STAATSGRENZE
Teil Freistaat Bayern

PŘEHLEDNÝ LIST

ÜBERSICHTSBLATT

Hraniční úsek / Grenzabschnitt: XI

List č. / Blatt Nr.: 2

1:25 000

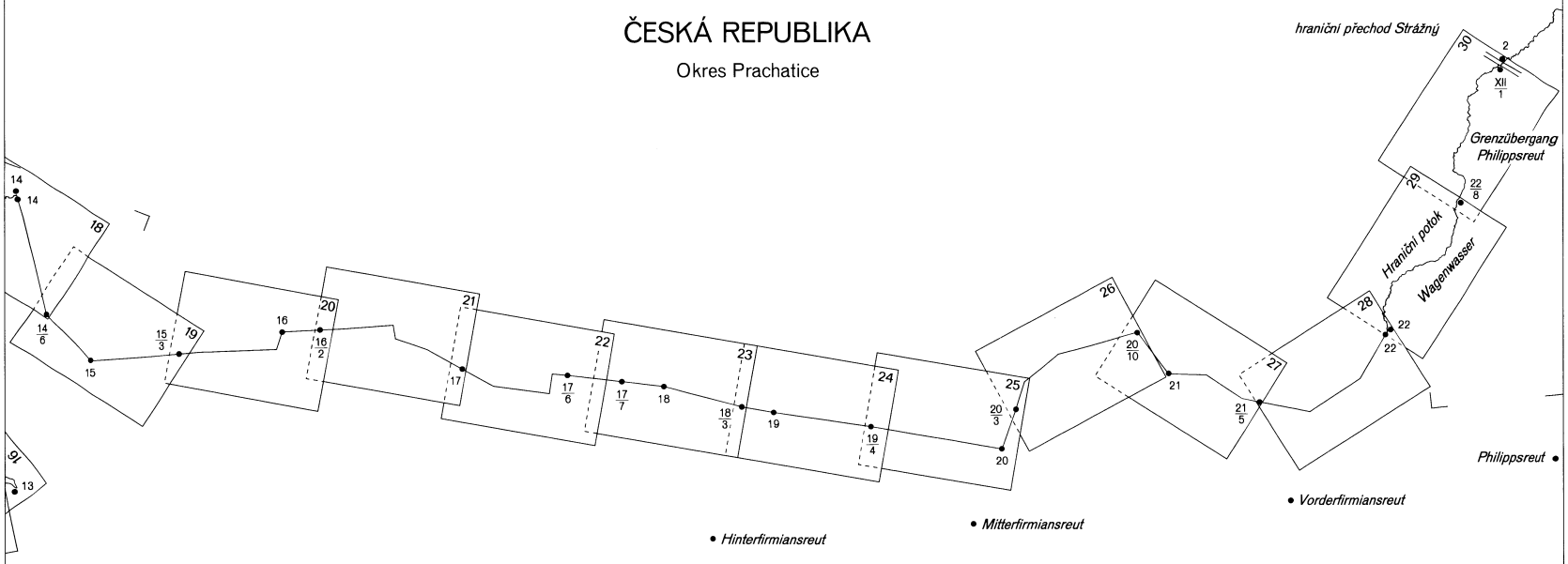

ČESKO-NĚMECKÉ STÁTNÍ HRANICE
část Svobodný stát Bavorsko

TSCHECHISCH-DEUTSCHE STAATSGRENZE
Teil Freistaat Bayern

VYSVĚTLIVKY

ERLÄUTERUNGSBLATT

List č. / Blatt Nr. 1

Všeobecné poznámky k provádění technických prací

Česko-německé státní hranice zahrnují část hranic se Svobodným státem Bavorsko a část hranic se Svobodným státem Sasko. Část hranic se Svobodným státem Bavorsko navazuje na část hranic se Svobodným státem Sasko a probíhá v délce 356,8 km od bodu státních hranic v Mlýnském potoce až k trojstátnímu hraničnímu znaku pod Plechým, hraničnímu bodu mezi Českou republikou, Spolkovou republikou Německo a Rakouskou republikou.

Státní hranice v části hranic se Svobodným státem Bavorsko jsou rozděleny na 12 hraničních úseků, které jsou postupně označeny ve směru od severu na jih římskými číslicemi I až XII. Délka nejkratšího úseku (VI) je 21,5 km a nejdelšího (X) 37,6 km.

Na základě výměny diplomatických nót mezi Československou socialistickou republikou a Spolkovou republikou Německo byly v roce 1983 na společných státních hranicích zahájeny práce prováděné podle "Technických směrnic pro zaměřovací a vyznačovací práce na státních hranicích mezi Čekoslovenskou socialistickou republikou a Spolkovou republikou Německo" (dále jen "Technické směrnice").

Práce byly zahájeny na jaře roku 1983 rekognoskací stávajícího vyznačení státních hranic, kterou provedly smíšené měřické skupiny. Přitom byl posouzen stav hraničních znaků a - pokud byl rozpoznatelný - rozsah změn v poloze hraničních vodních toků. Následně, v letech 1983 až 1989, provedly smíšené měřické skupiny údržbu stávajícího vyznačení státních hranic a jejich nové zaměření.

V hraničních úsecích I, IV, V, VIII, XI, a XII pracovaly měřické skupiny vedené odborníky z německé strany a v hraničních úsecích II, III, VI, VII, IX a X měřické skupiny vedené odborníky z československé strany.

Přezkoušení průběhu státních hranic

Jako podklad pro přezkoušení a stanovení průběhu státních hranic bylo využito hraniční dokumentární dílo z roku 1937 podle "Zápisu o skončení hraničního dokumentárního díla v bavorském dílu hranic československo-německých" ze dne 9. listopadu 1937.

Průběh státních hranic v hraničních vodních tocích byl stanoven podle zásad uvedených ve "Smlouvě mezi republikou Československou a Německou říší o hraničních tocích v saském a bavorském úseku hranic a o výměně částí území na hranicích" ze dne 27. září 1935.

Vyznačení bodů státních hranic bylo při přezkoušení podle možnosti zachováno. Všechny použitelné hraniční znaky byly ponechány a v souladu s "Technickými směrnicemi" uvedeny do původního stavu (napřímeny, upevněny, natřeny a popsány). Hraniční znaky, které byly poškozeny, nebo neodpovídaly "Technickým směrnicím", byly vyměněny. Dosud nevyznačené body státních hranic byly vyznačeny novými hraničními znaky. Přitom byly použity v suchých lokalitách žulové mezníky a v zamokřených lokalitách železné trubky.

Allgemeine Bemerkungen über die Ausführung der technischen Arbeiten

Die deutsch-tschechische Staatsgrenze umfaßt den Teil der Grenze des Freistaats Bayern und den Teil der Grenze des Freistaats Sachsen. Der Teil der Grenze des Freistaats Bayern schließt an den Teil der Grenze des Freistaats Sachsen an und erstreckt sich mit einer Länge von 356,8 km vom Grenzpunkt im Mühlbach bis zum Dreiländergrenzzeichen am Plöckenstein, dem Grenzpunkt zwischen der Bundesrepublik Deutschland, der Tschechischen Republik und der Republik Österreich.

Die Staatsgrenze im Teil der Grenze des Freistaats Bayern ist in 12 Grenzabschnitte unterteilt, die von Norden nach Süden fortschreitend mit römischen Zahlen von I bis XII bezeichnet sind. Die Länge des kürzesten Grenzabschnitts (VI) beträgt 21,5 km, die des längsten (X) 37,6 km.

Auf der Grundlage des Austausches diplomatischer Noten zwischen der Tschechoslowakischen Sozialistischen Republik und der Bundesrepublik Deutschland wurde im Jahr 1983 an der gemeinsamen Staatsgrenze mit den Arbeiten gemäß den "Technischen Richtlinien für Vermessungs- und Vermarkungsarbeiten an der Staatsgrenze zwischen der Bundesrepublik Deutschland und der Tschechoslowakischen Sozialistischen Republik" (im folgenden "Technische Richtlinien" genannt) begonnen.

Die Arbeiten wurden im Frühjahr 1983 mit einer Nachprüfung der vorhandenen Vermarkung der Staatsgrenze durch gemischte Vermessungsgruppen begonnen. Dabei wurde der Zustand der Grenzzeichen und - soweit erkennbar - der Umfang der Lageveränderungen der Grenzwasserläufe beurteilt. Anschließend, in den Jahren 1983 bis 1989, führten die gemischten Vermessungsgruppen die Instandsetzung der bestehenden Vermarkung der Staatsgrenze und deren Neuvermessung durch.

In den Grenzabschnitten I, IV, V, VIII, XI und XII arbeiteten die Vermessungsgruppen geleitet von den Fachleuten der deutschen Seite und in den Grenzabschnitten II, III, VI, VII, IX und X die Vermessungsgruppen geleitet von den Fachleuten der tschechoslowakischen Seite.

Überprüfung des Grenzverlaufs

Als Grundlage für die Nachprüfung und Feststellung des Grenzverlaufs dienten das Grenzurkundenwerk aus dem Jahr 1937 gemäß der "Verhandlungsniederschrift über den Abschluß des Grenzurkundenwerks für den bayerischen Teil der deutsch-tschechoslowakischen Grenze" vom 9. November 1937.

Der Verlauf der Staatsgrenze in den Grenzwasserläufen wurde gemäß den Grundsätzen im "Vertrag zwischen dem Deutschen Reich und der Tschechoslowakischen Republik über Grenzwasserläufe auf der sächsischen und der bayerischen Strecke der Grenze sowie über einen Gebietsaustausch an der Grenze" vom 27. September 1935 festgelegt.

Die Vermarkung der Grenzpunkte wurde bei der Nachprüfung nach Möglichkeit beibehalten. Alle brauchbaren Grenzsteine wurden belassen und gemäß den "Technischen Richtlinien" in den ursprünglichen Zustand gebracht (aufgerichtet, befestigt, gestrichen und beschriftet). Die Grenzzeichen, die beschädigt waren oder die nicht den "Technischen Richtlinien" entsprachen, wurden ausgetauscht. Grenzpunkte, die bisher nicht vermarkt waren, wurden durch neue Grenzzeichen vermarkt. Dabei wurden bei trockenem Untergrund Granitsteine und bei nassem Untergrund Eisenrohre gesetzt.

ČESKO-NĚMECKÉ STÁTNÍ HRANICE
část Svobodný stát Bavorsko

TSCHECHISCH-DEUTSCHE STAATSGRENZE
Teil Freistaat Bayern

VYSVĚTLIVKY

ERLÄUTERUNGSBLATT

List č. 2
Blatt Nr.

Protože průběh státních hranic byl vyznačen velkým množstvím běhounů, které nebyly popsány, byla za účelem lepší identifikace hraničních znaků zavedena jejich další kategorie - doplňovací hraniční znaky. Původní neoznačené běhouny byly ponechány pouze jako vyznačení okrajů hraničních cest.

Od ukončení prací v terénu jsou státní hranice vyznačeny hraničními znaky základními, hlavními, mezilehlými, doplňovacími a běhouny (neoznačené hraniční mezníky). Mezníky mohou být vyjímečně nahrazeny i jinými hraničními znaky (např. znaky na skále, desky v budovách a na silnicích, železné trubky, atd.).

Poloha hraničních znaků je kromě běhounů zajištěna centrickou podzemní stabilizací z trubek z pálené hlíny nebo umělé hmoty dlouhých 30 cm, nebo čtvercovými keramickými destičkami o délce strany 10 cm s vyrytým křížkem.

Základní hraniční znaky vyznačují počáteční body hraničních úseků, hlavní hraniční znaky označují zpravidla hlavní lomové body průběhu státních hranic nebo začátek a konec hraničních cest nebo hraničních vodních toků, mezilehlé a doplňovací hraniční znaky označují většinou další lomové body průběhu státních hranic, běhouny označují okraje hraničních cest.

V hraničních vodních tocích je většinou průběh státních hranic totožný s jejich střednicí a je označen nepřímo hraničními znaky střídavě osazenými po obou stranách vodního toku. Začátek a konec hraničních vodních toků je nepřímo vyznačen dvojicí hraničních znaků.

Na hraničních cestách je průběh státních hranic vyznačen zpravidla nepřímo na kraji cesty dvojicemi hraničních znaků.

Číslování hraničních znaků bylo ve všech hraničních úsecích podle možnosti ponecháno.

Základní hraniční znaky jsou očíslovány římskými číslicemi, které označují číslo hraničního úseku, a pod těmito číslicemi je arabské číslo 1 (např. VI/1). Arabské číslo 1 znamená, že každý základní hraniční znak je současně prvním hlavním hraničním znakem.

Hlavní hraniční znaky jsou v každém úseku číslovány průběžně od čísla 2 arabskými číslicemi.

Mezilehlé hraniční znaky jsou očíslovány ve tvaru zlomku, v jehož čitateli je číslo předcházejícího hlavního hraničního znaku a ve jmenovateli pořadové číslo mezilehlého hraničního znaku (např. 3/1, 3/2, 3/3).

Doplňovací hraniční znaky jsou očíslovány dvěma čísly oddělenými lomítkem. První číslo označuje číslo předcházejícího hlavního nebo mezilehlého hraničního znaku. Druhé číslo má tvar zlomku. V čitateli zlomku je číslice 0 a ve jmenovateli průběžné číslo doplňovacího hraničního znaku (např. 2 / 0/1, 3/1 / 0/3).

Běhouny vyznačují okraje cest a nejsou očíslovány.

Da der Verlauf der Staatsgrenze durch eine große Anzahl von Abmarkungssteinen vermarkt war, die nicht bezeichnet waren, wurde zur besseren Identifikation der Grenzsteine eine weitere Kategorie - Ergänzungssteine - eingeführt. Die ursprünglichen unbezeichneten Abmarkungssteine wurden nur als Markierung der Ränder der Grenzwege belassen.

Nach Abschluß der Geländearbeiten besteht die Vermarkung der Staatsgrenze aus Abschnittssteinen, Hauptsteinen, Zwischensteinen, Ergänzungssteinen und Abmarkungssteinen (unbezeichnete Grenzsteine). An ihrer Stelle können in Ausnahmefällen ersatzweise auch andere Grenzzeichen eingebracht sein (z.B. Felsmarken, Platten an Gebäuden und auf Straßen, Eisenrohre usw.).

Die Lage der Grenzzeichen, mit Ausnahme der Abmarkungssteine, ist durch 30 cm lange Ton- oder Kunststoffrohre oder quadratische Keramikplättchen mit der Seitenlänge von 10 cm und einem eingravierten Kreuz unterirdisch zentrisch versichert.

Im einzelnen bezeichnen Abschnittssteine jeweils die Anfangspunkte der Grenzabschnitte, Hauptsteine in der Regel die Hauptbrechpunkte des Grenzzugs oder die Kennzeichnung des Anfangs und des Endes von Grenzwegen oder Grenzwasserläufen, Zwischen- und Ergänzungssteine meist weitere Brechpunkte im Grenzverlauf, Abmarkungssteine die Ränder von Grenzwegen.

Bei Grenzwasserläufen ist der Verlauf der Staatsgrenze meist identisch mit deren Mittellinie und indirekt durch abwechselnd auf beiden Seiten befindliche Grenzzeichen gekennzeichnet. Beginn und Ende der Grenzwasserläufe sind durch Doppelgrenzzeichen indirekt vermarkt.

Bei Grenzwegen ist der Verlauf der Staatsgrenze in der Regel durch Doppelgrenzsteine indirekt am Wegrand vermarkt.

Die Numerierung der Grenzzeichen wurde in sämtlichen Grenzabschnitten nach Möglichkeit beibehalten.

Die Abschnittssteine tragen in römischen Ziffern die Nummer des Grenzabschnitts und unter dieser Ziffer die arabische Ziffer 1 (z.B. VI/1). Die arabische Ziffer 1 kennzeichnet jeden Abschnittsstein zugleich als ersten Hauptstein.

Die Hauptsteine sind abschnittsweise fortlaufend mit arabischen Ziffern, mit 2 beginnend, numeriert.

Die Zwischensteine tragen Ziffern in Form eines Bruchs, dessen Zähler die Nummer des vorangehenden Hauptsteins und dessen Nenner die laufende Nummer des eingeschalteten Steins angibt (z.B. 3/1, 3/2, 3/3).

Die Ergänzungssteine sind mit zwei durch einen Schrägstrich getrennten Zahlen numeriert. Die erste Zahl bezeichnet die Nummer des vorangehenden Haupt- oder Zwischensteins. Die zweite Zahl hat die Form eines Bruchs. Im Zähler des Bruchs steht die Ziffer 0, im Nenner die laufende Nummer des eingeschalteten Steins (z.B. 2 / 0/1, 3/1 / 0/3).

Die Abmarkungssteine bezeichnen die Wegränder und sind nicht numeriert.

ČESKO-NĚMECKÉ STÁTNÍ HRANICE
část Svobodný stát Bavorsko

TSCHECHISCH-DEUTSCHE STAATSGRENZE
Teil Freistaat Bayern

VYSVĚTLIVKY

ERLÄUTERUNGSBLATT

List č. 3
Blatt Nr.

Výsostné značky (C, D a DB) jsou na hraničních znacích osazených v čáře státních hranic umístěny na straně přivrácené k příslušnému státu. Hraniční znaky osazené mimo hraniční čáru (např. zdvojené hraniční znaky) jsou označeny pouze výsostnou značkou státu, na jehož území stojí, a to na straně přivrácené k hraniční čáře. Běhouny zpravidla nejsou označeny výsostnými značkami.

Na horní ploše všech hraničních znaků s výjimkou běhounů jsou vytesány středové křížky a na většině hraničních znaků osazených v čáře státních hranic i směrové značky.

Zaměření bodů státních hranic a polohopisu

Nové zaměření státních hranic je vztaženo k stávajícímu hraničnímu polygonovému pořadu. Polygonové body jsou stabilizovány trubkami z pálené hlíny dlouhými 30 cm, zapuštěnými do země, nebo ve skalnatém terénu křížky vytesanými do skály. Polygonové strany jsou dlouhé průměrně 120 m. Polygonové body jsou v dokumentech v každém hraničním úseku označeny písmenem P a průběžně číslovány arabskými číslicemi. Úhly a vzdálenosti byly měřeny elektronickými tachymetry. Na německé straně byla stávající polygonová síť zhuštěna a připojena na pevné bodové pole.

Státní hranice byly zaměřeny elektronickými tachymetry polární metodou. Jednotlivé body státních hranic byly nezávisle dvakrát zaměřeny zpravidla ze dvou sousedních polygonových bodů. Eventuálně byla provedena další kontrolní měření.

Břehové body hraničních vodních toků byly zaměřeny elektronickými tachymetry polární metodou. Jako stanoviska pro měření byly využity polygonové body a hraniční znaky vyjímečně i nestabilizované měřické body. Hustota zaměřovaných břehových bodů byla volena v závislosti na šířce hraničního vodního toku a zakřivení břehových čar.

K vyhotovení hraničních map byly zaměřeny v pásmu širokém asi 30 m po obou stranách hraniční čáry tyto pevné body a situační prvky:

- trigonometrické body a jiné měřické body

- budovy

- mosty

- silnice, cesty, železnice a nadzemní vedení

- další významné situační prvky, např. vody, příkopy, skály

- druhy a hranice významných půdních kultur

Situační prvky byly zaměřeny zpravidla s přesností ± 0,1 m.

Odsouhlasené výsledky měření si oba státy vzájemně vyměnily.

Die Hoheitszeichen (D, DB und C) sind auf den in der Grenzlinie befindlichen Grenzzeichen auf der Seite angebracht, die dem betreffenden Staat zugewandt ist. Die seitlich der Grenzlinie eingebrachten Grenzzeichen (z.B. Doppelgrenzzeichen) tragen nur das Hoheitszeichen des Staats, auf dessen Gebiet sie stehen, und zwar auf der der Grenzlinie zugekehrten Seite. An den Abmarkungssteinen sind in der Regel keine Hoheitszeichen angebracht.

Auf der Kopffläche sämtlicher Grenzzeichen mit Ausnahme der Abmarkungssteine, sind zentrische Kreuze, auf den meisten in die Grenzlinie eingebrachten Grenzsteine noch Richtungszeichen eingemeißelt.

Vermessung der Grenzpunkte und der Topographie

Die Neuvermessung der Staatsgrenze bezieht sich auf den bestehenden Grenzpolygonzug. Zur Versicherung der Polygonpunkte wurden Tonrohre von 30 cm Länge in den Boden eingelassen oder bei felsigem Untergrund Kreuze in den Fels eingemeißelt. Die Polygonseiten haben durchschnittlich eine Länge von 120 m. Die Polygonpunkte wurden in den Dokumenten für jeden Grenzabschnitt mit dem Buchstaben P gekennzeichnet und fortlaufend mit arabischen Zahlen numeriert. Die Winkel- und Streckenmessung erfolgte mit elektronischen Tachymetern. Auf deutscher Seite wurde das bestehende Polygonnetz verdichtet und an das Festpunktfeld angebunden.

Die Vermessung der Staatsgrenze erfolgte nach der polaren Methode mit elektronischen Tachymetern. Die einzelnen Grenzpunkte wurden in der Regel unabhängig zweifach von benachbarten Polygonpunkten aus aufgenommen. Gegebenenfalls wurden weitere Kontrollmessungen durchgeführt.

Die Vermessung der Uferpunkte der Grenzwasserläufe erfolgte nach der polaren Methode mit elektronischen Tachymetern. Hierbei dienten Polygonpunkte, Grenzzeichen und ausnahmsweise auch nicht versicherte Meßpunkte als Aufnahmestandpunkte. Die Dichte der aufgenommenen Uferpunkte wurde in Abhängigkeit von der Breite des Grenzwasserlaufs und der Krümmung der Uferlinien gewählt.

Zur Erstellung der Grenzkarten wurden in einem etwa 30 m breiten Streifen beiderseits der Grenzlinie folgende Festpunkte und topographische Objekte vermessen:

- Trigonometrische Punkte und andere Vermessungspunkte

- Gebäude

- Brücken

- Straßen, Wege, Eisenbahntrassen und oberirdische Leitungen

- weitere bedeutende topographische Objekte, z.B. Gewässer, Gräben, Felsen

- Art und Grenzen bedeutender Bodenkulturen.

Topographische Punkte wurden in der Regel mit einer Genauigkeit von ± 0,1 Meter vermessen.

Die abgestimmten Messungsergebnisse haben beide Staaten gegenseitig ausgetauscht.

ČESKO-NĚMECKÉ STÁTNÍ HRANICE
část Svobodný stát Bavorsko

TSCHECHISCH-DEUTSCHE STAATSGRENZE
Teil Freistaat Bayern

VYSVĚTLIVKY

ERLÄUTERUNGSBLATT

List č. / Blatt Nr. 4

Zpracování výsledků měření

Na základě provedeného měření byla zpracována měřická dokumentace. Dokumentaci pro jednotlivé hraniční úseky zpracovala vždy ta strana, která v hraničním úseku prováděla měření.

Souřadnice polygonových bodů a hraničních znaků byly vypočteny německou stranou v bavorském zemském souřadnicovém systému. Česká strana provedla výpočet souřadnic v místním systému.

Na podkladě vypočtených souřadnic byly v měřítku nakresleny polní náčrty, které obsahují všechny měřické hodnoty hraničních bodů a polohopisu v ortogonální podobě.

Vyhotovení hraničního dokumentárního díla

V roce 1990 byly zahájeny práce na vyhotovení nového hraničního dokumentárního díla. V souladu s rozdělením prací vyhotovila česká strana hraniční dokumenty pro hraniční úseky II, III, VI, VII, IX a X a německá strana hraniční dokumenty pro hraniční úseky I, IV, V, VIII, XI a XII. Práce byly prováděny podle "Návodu pro vyhotovení nového hraničního dokumentárního díla v části hranic se Svobodným státem Bavorsko" a byly ukončeny v roce 1996.

Hraniční dokumentární dílo se skládá ze 12 svazků, přičemž dokumentace z každého hraničního úseku tvoří jeden svazek. Jednotlivé svazky obsahují tyto dokumenty: Titulní list, Přehledné listy, Vysvětlivky, Popis státních hranic, Hraniční mapy, Hraniční nárysy, Seznam hraničních cest a Seznam hraničních vodních toků.

Titulní list z každého hraničního úseku obsahuje nadpis, vymezení hraničního úseku a seznam hraničních dokumentů ve svazku.

Přehledné listy v měřítku 1:25 000 zobrazují příslušný hraniční úsek a klad mapových listů. Pro všech 12 hraničních úseků byl vyhotoven 31 přehledný list.

Vysvětlivky obsahují všeobecné poznámky o provedení technických prací, přehled hraničních úseků a značkový klíč.

Popis státních hranic obsahuje informace o způsobu vyznačení průběhu státních hranic, o poloze hraničních znaků a o přesném průběhu státních hranic. Aby byl průběh státních hranic vždy jednoznačný, je v některých případech verbální popis doplněn grafickými detaily situace.

Hraniční mapy zobrazují průběh státních hranic včetně hraničních znaků, polygonové body, hranice správních území a situaci v hraničním pruhu širokém cca 30 m po obou stranách hraniční čáry. Jednotlivé listy se překrývají. V překrytech dvou sousedních listů je zobrazen vždy alespoň jeden totožný polygonový bod nebo hraniční znak. Hraniční mapy jsou vyhotoveny v měřítku 1:2 500. Místa přechodu přímého vyznačení státních hranic na nepřímé (hraniční vodní toky, hraniční cesty) a naopak jsou zobrazena na hraničních mapách rovněž jako detaily ve větším měřítku. V každém hraničním úseku jsou listy hraničních map průběžně číslovány arabskými číslicemi. Celkový počet listů hraničních map pro všech 12 úseků je 345.

Bearbeitung der Vermessungsergebnisse

Auf der Grundlage der durchgeführten Messungen wurde eine Vermessungsdokumentation ausgearbeitet. Diese Dokumentation wurde jeweils von der Seite ausgearbeitet, die in dem Grenzabschnitt die Vermessungen durchgeführt hat.

Die Koordinaten der Polygonpunkte und der Grenzzeichen wurden auf deutscher Seite im bayerischen Landeskoordinatensystem berechnet. Auf tschechischer Seite erfolgte die Koordinatenberechnung im örtlichen System.

Auf der Grundlage der berechneten Koordinaten wurden maßstabsgetreue Feldrisse gezeichnet, die alle Maßzahlen der Grenzpunkte und der Topographie in orthogonaler Form enthalten.

Erstellung des Grenzurkundenwerks

Mit den Arbeiten zur Erstellung des neuen Grenzurkundenwerks wurde im Jahr 1990 begonnen. In Übereinstimmung mit der Arbeitsaufteilung hat die deutsche Seite Grenzdokumente für die Grenzabschnitte I, IV, V, VIII, XI und XII und die tschechische Seite für die Grenzabschnitte II, III, VI, VII, IX und X erstellt. Die Arbeiten wurden gemäß der "Anweisung zur Erstellung des neuen Grenzurkundenwerks im Teil des Freistaats Bayern" durchgeführt und im Jahr 1996 abgeschlossen.

Das Grenzurkundenwerk besteht aus 12 Bänden, wobei die Dokumentation eines jeden Grenzabschnitts einen Band bildet. Die einzelnen Bände beinhalten folgende Dokumente: Titelblatt, Übersichtsblätter, Erläuterungsblatt, Beschreibung der Staatsgrenze, Grenzkarten, Grenzhandrisse, Verzeichnis der Grenzwege, Verzeichnis der Grenzwasserläufe.

Auf dem Titelblatt eines jeden Grenzabschnitts stehen die Überschrift, Angaben über Anfang und Ende des Grenzabschnitts und ein Verzeichnis der im Band enthaltenen Dokumente.

Auf den Übersichtsblättern im Maßstab 1:25 000 ist der jeweilige Grenzabschnitt und die Blattstellung der Kartenblätter dargestellt. Für die 12 Grenzabschnitte wurden 31 Übersichtsblätter erstellt.

Das Erläuterungsblatt enthält allgemeine Bemerkungen über die Ausführung der technischen Arbeiten, die Übersicht der Grenzabschnitte und die Zeichenerklärung.

Die Beschreibung der Staatsgrenze enthält Informationen über die Art ihrer Vermarkung, über die Lage der Grenzzeichen und über den genauen Verlauf der Staatsgrenze. Damit der Verlauf der Staatsgrenze immer eindeutig ist, wurde in einigen Fällen die verbale Beschreibung durch graphische Details der Situation ergänzt.

In den Grenzkarten sind der Verlauf der Staatsgrenze einschließlich der Grenzzeichen, die Polygonpunkte, die Grenzen der Verwaltungsgebiete und die topographische Situation in einem ca. 30 m breiten Streifen beidseits der Grenzlinie eingetragen. Die einzelnen Blätter überdecken sich. Bei der Überlappung zweier angrenzender Blätter ist immer mindestens ein identischer Polygonpunkt oder ein identisches Grenzzeichen dargestellt. Die Grenzkarten wurden im Maßstab 1:2 500 erstellt. Die Übergangsstellen von einer direkten Vermarkung zur indirekten Vermarkung der Staatsgrenze (Grenzwasserläufe, Grenzwege) und umgekehrt, wurden auf den Grenzkarten ebenfalls als Randzeichnungen in einem größeren Maßstab dargestellt. Bei jedem Grenzabschnitt sind die Blätter der Grenzkarten fortlaufend mit arabischen Zahlen numeriert. Die Gesamtanzahl der Grenzkarten für alle 12 Abschnitte beträgt 345.

ČESKO-NĚMECKÉ STÁTNÍ HRANICE
část Svobodný stát Bavorsko

TSCHECHISCH-DEUTSCHE STAATSGRENZE
Teil Freistaat Bayern

VYSVĚTLIVKY

ERLÄUTERUNGSBLATT

List č. / Blatt Nr. 5

Ke každému listu hraničních map byly vyhotoveny hraniční nárysy v měřítku 1:1 000. V hraničních nárysech jsou uvedeny měřické hodnoty i s kontrolními mírami, které se vztahují k hraničnímu polygonovému pořadu a průběhu státních hranic. Jednotlivé listy hraničních nárysů se překrývají za stejných podmínek jako hraniční mapy. Nárysy, které přísluší k jednomu listu hraniční mapy, jsou označeny číslem mapy a písmenem a, b, c nebo d, např. 14a, 14b, 14c nebo 14d. Místa přechodu přímého vyznačení na nepřímé (hraniční vodní toky, hraniční cesty) a naopak jsou zobrazena v hraničních nárysech rovněž jako detaily ve větším měřítku. Pro všech 12 úseků bylo vyhotoveno celkem 1087 hraničních nárysů.

Seznam hraničních cest obsahuje vymezení hraničních cest pomocí hraničních znaků, údaje o jejich délce a šířce, druh a počet hraničních znaků, kterými jsou vyznačeny a čísla hraničních map, na kterých jsou zobrazeny.

Seznam hraničních vodních toků obsahuje názvy hraničních vodních toků, jejich vymezení pomocí hraničních znaků, údaje o jejich délce a šířce, jakož i čísla hraničních map, na kterých jsou zobrazeny.

Hraniční dokumentární dílo bylo vyhotoveno dvojjazyčně v českém a německém alternátu. Tiskové podklady českého alternátu budou uloženy na ministerstvu vnitra v Praze, podklady německého alternátu v Bavorském zemském zeměměřickém úřadu v Mnichově.

Zu jedem Blatt der Grenzkarten wurden Grenzhandrisse im Maßstab 1:1 000 gefertigt. In den Grenzhandrissen sind die Meßwerte mit Kontrollmeßwerten aufgeführt, die sich auf den Grenzpolygonzug und auf den Verlauf der Staatsgrenze beziehen. Die einzelnen Blätter der Grenzhandrisse sind unter gleichen Bedingungen wie bei den Grenzkarten überlappt. Die Handrisse, die zu einem Blatt der Grenzkarte gehören, sind mit den Nummern der Grenzkarten und mit den Buchstaben a, b, c oder d versehen, zum Beispiel 14a, 14b, 14c, oder 14d. Die Übergangsstellen von direkter Vermarkung zu indirekter Vermarkung (Grenzwasserläufe, Grenzwege) und umgekehrt sind in den Grenzhandrissen ebenfalls als Randzeichnungen in einem größeren Maßstab dargestellt. Für alle 12 Abschnitte wurden insgesamt 1 087 Grenzhandrisse erstellt.

Das Verzeichnis der Grenzwege beinhaltet ihre Begrenzung mit Grenzzeichen, Angaben über ihre Länge und Breite, die Art und Anzahl der Grenzzeichen mit denen sie vermarkt sind sowie die Nummern der Grenzkarten, auf denen sie dargestellt sind.

Das Verzeichnis der Grenzwasserläufe beinhaltet die Namen der Grenzwasserläufe, ihre Begrenzung mit Grenzzeichen, Angaben über ihre Länge und Breite sowie die Nummern der Grenzkarten, auf denen sie dargestellt sind.

Das Grenzurkundenwerk wurde zweisprachig in einem deutschen und in einem tschechischen Alternat erstellt. Die Druckunterlagen des deutschen Alternats werden beim Bayer. Landesvermessungsamt in München und die des tschechischen Alternats beim Ministerium des Innern in Prag aufbewahrt.

ČESKO-NĚMECKÉ STÁTNÍ HRANICE
část Svobodný stát Bavorsko

TSCHECHISCH-DEUTSCHE STAATSGRENZE
Teil Freistaat Bayern

VYSVĚTLIVKY

ERLÄUTERUNGSBLATT

List č. / Blatt Nr. 6

Přehled hraničních znaků

Hraniční úsek		Délka hranice			Počet hraničních znaků					
číslo	je částí hranice	suché	mokré	celkem	základních	hlavních	mezilehlých	doplňovacích	běhounů	celkem
		km								
I	od bodu státních hranic mezi Svobodným státem Bavorsko a Svobodným státem Sasko v Mlýnském potoce (Mühlbach) až k základnímu hraničnímu znaku II/1 na hraničním přechodu Aš - Selb.	14,04	12,66	26,70	1	25	243	227	58	554
II	od základního hraničního znaku II/1 na hraničním přechodu Aš - Selb až k základnímu hraničnímu znaku III/1 na hraničním přechodu Pomezí nad Ohří - Schirnding	18,57	7,67	26,24	1	30	224	196	47	498
III	od základního hraničního znaku III/1 na hraničním přechodu Pomezí nad Ohří - Schirnding až k základnímu hraničnímu znaku IV/1 na turistické stezce Mýtina - Neualbenreuth	21,28	9,76	31,04	1	34	352	302	54	743
IV	od základního hraničního znaku IV/1 na turistické stezce Mýtina - Neualbenreuth až k základnímu hraničnímu znaku V/1 na hraničním přechodu Pavlův Studenec - Bärnau	32,26	1,87	34,13	1	44	340	121	178	684
V	od základního hraničního znaku V/1 na hraničním přechodu Pavlův Studenec - Bärnau až k základnímu hraničnímu znaku VI/1 na hraničním přechodu Rozvadov - Waidhaus	21,29	9,76	31,05	1	38	365	69	179	652
VI	od základního hraničního znaku VI/1 na hraničním přechodu Rozvadov - Waidhaus až k základnímu hraničnímu znaku VII/1 na turistické stezce Pleš - Friedrichshäng	15,11	6,43	21,54	1	24	223	44	-	292
VII	od základního hraničního znaku VII/1 na turistické stezce Pleš - Friedrichshäng až k základnímu hraničnímu znaku VIII/1 na hraničním přechodu Lísková - Waldmünchen	13,45	11,43	24,88	1	27	235	18	51	332

Übersicht der Grenzabschnitte

Der Grenzabschnitt		Länge der Strecke			Anzahl der Grenzzeichen					
Nummer	umfaßt den Teil der Staatsgrenze	trocken	naß	insgesamt	Abschnittssteine	Hauptsteine	Zwischensteine	Ergänzungssteine	Abmarkungssteine	insgesamt
		km								
I	vom Grenzpunkt zwischen dem Freistaat Bayern und dem Freistaat Sachsen im Mühlbach (Mlýnský potok) bis zum Abschnittsstein II/1 beim Grenzübergang Selb - Aš / Asch	14,04	12,66	26,70	1	25	243	227	58	554
II	vom Abschnittsstein II/1 beim Grenzübergang Selb - Aš / Asch bis zum Abschnittsstein III/1 am Grenzübergang Schirnding - Pomezí nad Ohří / Mühlbach	18,57	7,67	26,24	1	30	224	196	47	498
III	vom Abschnittsstein III/1 beim Grenzübergang Schirnding - Pomezí nad Ohří / Mühlbach bis zum Abschnittsstein IV/1 beim Wanderweg Neualbenreuth - Mýtina / Altalbenreuth	21,28	9,76	31,04	1	34	352	302	54	743
IV	vom Abschnittsstein IV/1 beim Wanderweg Neualbenreuth - Mýtina / Altalbenreuth bis zum Abschnittsstein V/1 beim Grenzübergang Bärnau - Pavlův Studenec / Paulusbrunn	32,26	1,87	34,13	1	44	340	121	178	684
V	vom Abschnittsstein V/1 beim Grenzübergang Bärnau - Pavlův Studenec / Paulusbrunn bis zum Abschnittsstein VI/1 beim Grenzübergang Waidhaus - Rozvadov / Roßhaupt	21,29	9,76	31,05	1	38	365	69	179	652
VI	vom Abschnittsstein VI/1 beim Grenzübergang Waidhaus - Rozvadov / Roßhaupt bis zum Abschnittsstein VII/1 beim Wanderweg Friedrichshäng - Pleš / Plöß	15,11	6,43	21,54	1	24	223	44	-	292
VII	vom Abschnittsstein VII/1 beim Wanderweg Friedrichshäng - Pleš / Plöß bis zum Abschnittsstein VIII/1 beim Grenzübergang Waldmünchen - Lísková / Haselbach	13,45	11,43	24,88	1	27	235	18	51	332

ČESKO-NĚMECKÉ STÁTNÍ HRANICE
část Svobodný stát Bavorsko

TSCHECHISCH-DEUTSCHE STAATSGRENZE
Teil Freistaat Bayern

VYSVĚTLIVKY

ERLÄUTERUNGSBLATT

List č. 7
Blatt Nr.

Přehled hraničních znaků

Hraniční úsek		Délka hranice			Počet hraničních znaků					
číslo	je částí hranice	suché	mokré	celkem	základních	hlavních	mezilehlých	doplňovacích	běhounů	celkem
		km								
VIII	od základního hraničního znaku VIII/1 na hraničním přechodu Lísková - Waldmünchen až k základnímu hraničnímu znaku IX/1 na hraničním přechodu Všeruby - Eschlkam	27,11	3,47	30,58	1	31	291	104	73	500
IX	od základního hraničního znaku IX/1 na hraničním přechodu Všeruby - Eschlkam až k základnímu hraničnímu znaku X/1 na hraničním přechodu Železná Ruda - Bayerisch Eisenstein	28,65	8,67	37,32	1	40	349	145	2	537
X	od základního hraničního znaku X/1 na hraničním přechodu Železná Ruda - Bayerische Eisenstein až k základnímu hraničnímu znaku XI/1 pod Luzným	34,05	3,58	37,63	1	31	406	29	-	467
XI	od základního hraničního znaku XI/1 pod Luzným až k základnímu hraničnímu znaku XII/1 na hraničním přechodu Strážný - Philippsreut	20,11	10,13	30,24	1	23	198	8	-	230
XII	od základního hraničního znaku XII/1 na hraničním přechodu Strážný - Philippsreut až k trojstátnímu hraničnímu znaku pod Plechým	8,19	17,24	25,43	1	19	172	19	-	211
	Celkem	254,11	102,67	356,78	12	366	3398	1282	642	5700

Übersicht der Grenzabschnitte

Der Grenzabschnitt		Länge der Strecke			Anzahl der Grenzzeichen					
Nummer	umfaßt den Teil der Staatsgrenze	trocken	naß	insgesamt	Abschnittssteine	Hauptsteine	Zwischensteine	Ergänzungssteine	Abmarkungssteine	insgesamt
		km								
VIII	vom Abschnittsstein VIII/1 beim Grenzübergang Waldmünchen - Lísková / Haselbach bis zum Abschnittsstein IX/1 beim Grenzübergang Eschlkam - Všeruby / Neumark	27,11	3,47	30,58	1	31	291	104	73	500
IX	vom Abschnittsstein IX/1 beim Grenzübergang Eschlkam - Všeruby / Neumark bis zum Abschnittsstein X/1 beim Grenzübergang Bayerisch Eisenstein - Železná Ruda / Markt Eisenstein	28,65	8,67	37,32	1	40	349	145	2	537
X	vom Abschnittsstein X/1 beim Grenzübergang Bayerisch Eisenstein - Železná Ruda / Markt Eisenstein bis zum Abschnittsstein XI/1 am Lusen	34,05	3,58	37,63	1	31	406	29	-	467
XI	vom Abschnittsstein XI/1 am Lusen bis zum Abschnittsstein XII/1 beim Grenzübergang Philippsreut - Strážný / Kuschwarda	20,11	10,13	30,24	1	23	198	8	-	230
XII	vom Abschnittsstein XII/1 beim Grenzübergang Philippsreut - Strážný / Kuschwarda bis zum Dreiländergrenzzeichen am Plöckenstein	8,19	17,24	25,43	1	19	172	19	-	211
	Zusammen	254,11	102,67	356,78	12	366	3398	1282	642	5700

ČESKO-NĚMECKÉ STÁTNÍ HRANICE
část Svobodný stát Bavorsko

TSCHECHISCH-DEUTSCHE STAATSGRENZE
Teil Freistaat Bayern

VYSVĚTLIVKY

ERLÄUTERUNGSBLATT

List č. / Blatt Nr. 8

Značkový klíč

Hraniční mapa

číslo	předmět	mapová značka
1	státní hranice	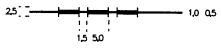
2	hranice správního území	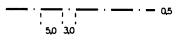
3	hranice kultur	
4	hraniční znak: a) hraniční kámen očíslovaný	
	b) hraniční kámen nečíslovaný	
5	hraniční znak - hraniční kříž	
6	hraniční znak - hraniční hřeb	
7	hraniční znak - hraniční trubka	
8	trigonometrický bod	
9	polygonový bod	
10	popis: - hraničních znaků	

Zeichenerklärung

Grenzkarte

Nr.	Gegenstand	Kartenzeichen
1	Staatsgrenze	
2	Grenze des Verwaltungsgebiets	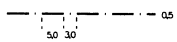
3	Nutzungsartengrenze	
4	Grenzzeichen: a) Grenzstein numeriert	
	b) Grenzstein unnumeriert, Katastergrenzstein	
5	Grenzzeichen - Grenzkreuz	
6	Grenzzeichen - Grenznagel	
7	Grenzzeichen - Grenzrohr	
8	Trigonometrischer Punkt	
9	Polygonpunkt	
10	Beschriftung: - Grenzzeichen	

ČESKO-NĚMECKÉ STÁTNÍ HRANICE
část Svobodný stát Bavorsko

TSCHECHISCH-DEUTSCHE STAATSGRENZE
Teil Freistaat Bayern

VYSVĚTLIVKY

ERLÄUTERUNGSBLATT

List č. / Blatt Nr. 9

Hraniční mapa

číslo	předmět	mapová značka
	- polygonových bodů	P 107 2,5 P 107 A
	- hraničních přechodů	hraniční přechod 2,5
	- hraničních cest	hraniční cesta 2,5
11	ukazatel severu	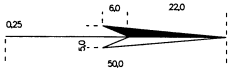
12	vyznačení překrytu sousedních listů	
13	vodní tok (s vyznačením směru toku) - do 2 m jednočaře - od 2 m dvoučaře	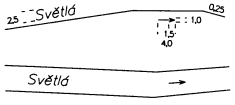
14	příkop	
15	vodní plocha	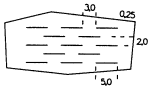
16	jez	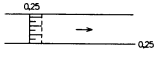
17	most, lávka	

Grenzkarte

Nr.	Gegenstand	Kartenzeichen
	- Polygonpunkte	P 107 2,5 P 107 A
	- Grenzübergänge	Grenzübergang 2,5
	- Grenzwege	Grenzweg 2,5
11	Nordpfeil	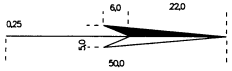
12	Paßmarke	
13	Wasserlauf (mit Angabe der Fließrichtung) - bis 2 m einlinig - ab 2 m zweilinig	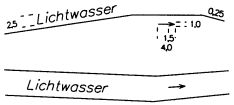
14	Graben	
15	Wasserfläche	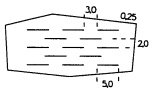
16	Wehr	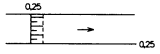
17	Brücke, Steg	

ČESKO-NĚMECKÉ STÁTNÍ HRANICE
část Svobodný stát Bavorsko

TSCHECHISCH-DEUTSCHE STAATSGRENZE
Teil Freistaat Bayern

VYSVĚTLIVKY

ERLÄUTERUNGSBLATT

List č. / Blatt Nr. 10

Hraniční mapa

číslo	předmět	mapová značka
18	propust	
19	silnice, cesta	
20	pěšina	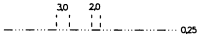
21	železnice	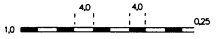
22	popis silnic a železnic (směry)	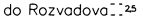
23	obytná budova	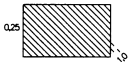
24	vedlejší budova	
25	rozvalina, sklep	
26	popis obcí	
27	zeď	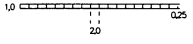
28	plot	
29	průsek	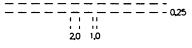

Grenzkarte

Nr.	Gegenstand	Kartenzeichen
18	Durchlaß	
19	Straße, Weg	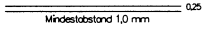
20	Fußweg	
21	Bahnlinie	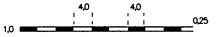
22	Beschriftung der Straßen und Eisenbahnen (Richtungen)	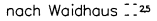
23	Wohngebäude	
24	Nebengebäude	
25	Ruine, Keller	
26	Beschriftung der Ortschaften	
27	Mauer	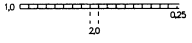
28	Zaun	
29	Schneise	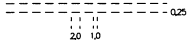

ČESKO-NĚMECKÉ STÁTNÍ HRANICE
část Svobodný stát Bavorsko

TSCHECHISCH-DEUTSCHE STAATSGRENZE
Teil Freistaat Bayern

VYSVĚTLIVKY

ERLÄUTERUNGSBLATT

List č. / Blatt Nr. 11

Hraniční mapa

číslo	předmět	mapová značka
30	smíšený les, skupina listnatých a jehličnatých stromů	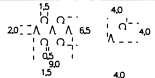
31	jehličnatý les, skupina jehličnatých stromů	
32	listnatý les, skupina listnatých stromů, křoví	
33	orná půda	bez mapové značky
34	louka, pastvina	
35	hřbitov	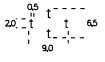
36	zahrada, ovocný sad	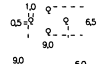
37	močál, bažinaté místo	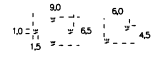
38	rašeliniště	
39	neplodná půda, štěrk, kameny	
40	skály	
41	zídka z naskládaných kamenů	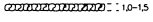

Grenzkarte

Nr.	Gegenstand	Kartenzeichen
30	Mischwald, Mischwaldgruppe	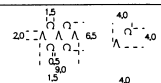
31	Nadelwald, Nadelwaldgruppe	
32	Laubwald, Laubbaumgruppe, Gebüsch	
33	Ackerland	ohne Kartenzeichen
34	Wiese, Weide	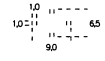
35	Friedhof	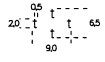
36	Garten, Obstgarten	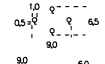
37	Sumpf, sumpfige Stelle	
38	Torfmoor	
39	Unland, Schotter, Steine	
40	Felsen	
41	Steinwall	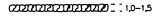

ČESKO-NĚMECKÉ STÁTNÍ HRANICE
část Svobodný stát Bavorsko

TSCHECHISCH-DEUTSCHE STAATSGRENZE
Teil Freistaat Bayern

VYSVĚTLIVKY

ERLÄUTERUNGSBLATT

List č. / Blatt Nr. 12

Hraniční mapa

číslo	předmět	mapová značka
42	kamenný lom	
43	svah	
44	vedení (překračující státní hranice s popisem)	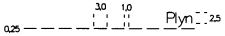
45	stožár nadzemního vedení	
46	stožár venkovního svítidla	
47	kříž, boží muka	
48	kaple	
49	studna	
50	pramen	
51	kilometrovník	
52	větrné kolo	
53	pomník	

Grenzkarte

Nr.	Gegenstand	Kartenzeichen
42	Steinbruch	
43	Böschung	
44	Leitung (bei grenzüberschreitenden Leitungen mit Beschriftung)	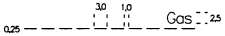
45	Leitungsmast	
46	Straßenlampe	
47	Feldkreuz, Bildstock	
48	Kapelle	
49	Brunnen	
50	Quelle	
51	Kilometerstein	
52	Windrad	
53	Denkmal	

ČESKO-NĚMECKÉ STÁTNÍ HRANICE
část Svobodný stát Bavorsko

TSCHECHISCH-DEUTSCHE STAATSGRENZE
Teil Freistaat Bayern

VYSVĚTLIVKY

ERLÄUTERUNGSBLATT

List č. / Blatt Nr. 13

Značkový klíč

Hraniční nárys

číslo	předmět	mapová značka
1	státní hranice	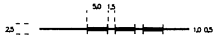
2	hranice správního území	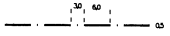
3	hraniční znak	
	a) hraniční kámen očíslovaný	
	b) hraniční kámen nečíslovaný	
4	hraniční znak - hraniční kříž	
5	hraniční znak - hraniční hřeb	
6	hraniční znak - hraniční trubka	
7	polygonová strana	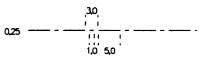
8	měřická přímka, spojnice hraničních znaků, kolmice	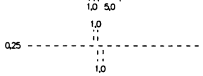
9	trigonometrický bod	
10	polygonový bod	
11	měřický bod	

Zeichenerklärung

Grenzhandriß

Nr.	Gegenstand	Kartenzeichen
1	Staatsgrenze	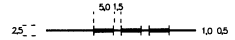
2	Grenze des Verwaltungsgebiets	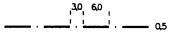
3	Grenzzeichen	
	a) Grenzstein numeriert	
	b) Grenzstein unnumeriert, Katastergrenzstein	
4	Grenzzeichen - Grenzkreuz	
5	Grenzzeichen - Grenznagel	
6	Grenzzeichen - Grenzrohr	
7	Polygonseite	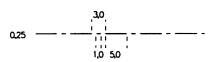
8	Messungslinie, Verbindungslinie zwischen Grenzzeichen, Ordinate	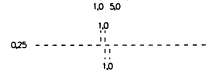
9	Trigonometrischer Punkt	
10	Polygonpunkt	
11	Meßpunkt	

ČESKO-NĚMECKÉ STÁTNÍ HRANICE
část Svobodný stát Bavorsko

TSCHECHISCH-DEUTSCHE STAATSGRENZE
Teil Freistaat Bayern

VYSVĚTLIVKY

ERLÄUTERUNGSBLATT

List č. / Blatt Nr. 14

Hraniční nárys

číslo	předmět	mapová značka
12	popis - hraničních znaků	23 4,0 12/10 3,0
	- polygonových bodů	P 79 3,5 P 79A
	- hraničních přechodů	hraniční přechod 3,5
	- hraničních cest	hraniční cesta 3,5
	- trigonometrických bodů	1542–1 3,5
13	popis staničení, kolmic a vzdáleností	3.59 2.48 2,0 91.80 –48.23– >16.90< <132.28>
14	pravý úhel	20° 0,25
15	ukazatel severu	6,0 22,0 0,25 5,0 50,0
16	vyznačení překrytu sousedních listů	4,0 4,0
17	vodní tok (s vyznačením směru toku) - do 1 m jednočaře	3,5 Světlá 0,25 1,5 6,0 2,0
	- od 1 m dvoučaře	Světlá

Grenzhandriß

Nr.	Gegenstand	Kartenzeichen
12	Beschriftung - Grenzzeichen	23 4,0 12/10 3,0
	- Polygonpunkte	P 79 3,5 P 79A
	- Grenzübergänge	Grenzübergang 3,5
	- Grenzwege	Grenzweg 3,5
	- trigonometrische Punkte	6542 056 00 3,5
13	Beschriftung der Abszissen, Ordinaten und Spanmaße	3.59 2.48 2,0 91.80 –48.23– >16.90< <132.28>
14	Rechter Winkel	20° 0,25
15	Nordpfeil	6,0 22,0 0,25 5,0 50,0
16	Paßmarke	4,0 4,0
17	Wasserlauf (mit Angabe des Fließrichtung) - bis 1 m einlinig	3,5 Lichtwasser 0,25 1,5 6,0 2,0
	- ab 1 m zweilinig	Lichtwasser

ČESKO-NĚMECKÉ STÁTNÍ HRANICE
část Svobodný stát Bavorsko

TSCHECHISCH-DEUTSCHE STAATSGRENZE
Teil Freistaat Bayern

VYSVĚTLIVKY

ERLÄUTERUNGSBLATT

List č. / Blatt Nr. 15

Hraniční nárys

číslo	předmět	mapová značka
18	most, lávka	
19	propust	
20	silnice, cesta	
21	železnice	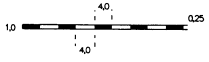
22	popis silnic a železnic (směry)	
23	obytná budova	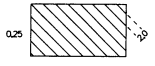
24	vedlejší budova	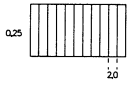

Grenzhandriß

Nr.	Gegenstand	Kartenzeichen
18	Brücke, Steg	
19	Durchlaß	
20	Straße, Weg	
21	Bahnlinie	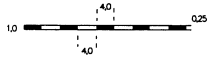
22	Beschriftung der Straßen und Eisenbahnen (Richtungen)	
23	Wohngebäude	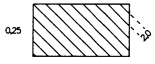
24	Nebengebäude	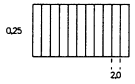

ČESKO-NĚMECKÉ STÁTNÍ HRANICE
část Svobodný stát Bavorsko

TSCHECHISCH-DEUTSCHE STAATSGRENZE
Teil Freistaat Bayern

POPIS STÁTNÍCH HRANIC
BESCHREIBUNG DER STAATSGRENZE

Hraniční úsek / Grenzabschnitt: XI

List č. / Blatt Nr.: 1

Hraniční znak / Grenzzeichen				Průběh státních hranic / Verlauf der Staatsgrenze	Hraniční mapa / Grenzkarte List č. / Blatt Nr.	Poznámka / Bemerkung
Číslo / Nummer	Iniciály / Initialen	Vyznačení / Vermarkung	Poloha / Lage			
1	2	3	4	5	6	7
XI/1	C,DB	Kámen letopočet "1844" Stein Jahreszahl "1844"	V lese pod Luzným, při severním okraji cesty na Luzný Im Wald, auf dem Markfleckel, am nördlichen Rand des Lusensteiges	Přímočaře až k hraničnímu znaku č. 1/O/1 Geradlinig bis zum Grenzzeichen Nr. 1/O/1	1	Státní hranice probíhají severním směrem po širokém hřbetu, který se táhne přes Mokrůvku II k Mokrůvce I Die Staatsgrenze verläuft in nördlicher Richtung auf dem breiten Rücken, der sich über den Markberg zum Markkopf zieht
1/O/1	C,D	Kámen Stein	V lese Im Wald	Přímočaře až k hraničnímu znaku č. 1/1, podél pěšiny Geradlinig bis zum Grenzzeichen Nr. 1/1, entlang eines Fußweges		
1/1	C,DB	Kámen Stein	V lese Im Wald	Přímočaře až k hraničnímu znaku č. 1/2, podél pěšiny Geradlinig bis zum Grenzzeichen Nr. 1/2, entlang des Fußweges		
1/2	C,DB	Kámen Stein	Na okraji lesa, při severozápadním okraji slatě "Großer Filz" Am Waldrand, am nordwestlichen Rand des Hochmoores "Großer Filz"	Přímočaře až k hraničnímu znaku č. 1/3, podél pěšiny Geradlinig bis zum Grenzzeichen Nr. 1/3, entlang des Fußweges		
1/3	C,DB	Kámen Stein	V lese, na začátku průseku, který probíhá jihovýchodním směrem na německém území Im Wald, beim Beginn einer Schneise, die auf deutschem Gebiet in südöstlicher Richtung verläuft	Přímočaře až k hraničnímu znaku č. 1/4 Geradlinig bis zum Grenzzeichen Nr. 1/4		
1/4	C,DB	Kámen Stein	V lese Im Wald	Přímočaře až k hraničnímu znaku č. 1/5 Geradlinig bis zum Grenzzeichen Nr. 1/5	1,2	

ČESKO-NĚMECKÉ STÁTNÍ HRANICE
část Svobodný stát Bavorsko

TSCHECHISCH-DEUTSCHE STAATSGRENZE
Teil Freistaat Bayern

POPIS STÁTNÍCH HRANIC
BESCHREIBUNG DER STAATSGRENZE

Hraniční úsek / Grenzabschnitt: XI

List č. / Blatt Nr.: 2

Hraniční znak / Grenzzeichen				Průběh státních hranic / Verlauf der Staatsgrenze	Hraniční mapa / Grenzkarte List č. / Blatt Nr.	Poznámka / Bemerkung
Číslo / Nummer	Iniciály / Initialen	Vyznačení / Vermarkung	Poloha / Lage			
1	2	3	4	5	6	7
1/5	C,DB	Kámen Stein	V lese, na začátku průseku, který probíhá západním směrem na českém území Im Wald, beim Beginn einer Schneise, die auf tschechischem Gebiet in westlicher Richtung verläuft	Přímočaře až k hraničnímu znaku č. 1/6 Geradlinig bis zum Grenzzeichen Nr. 1/6	2	
1/6	C,DB	Kámen Stein	V lese Im Wald	Přímočaře až k hraničnímu znaku č. 2 Geradlinig bis zum Grenzzeichen Nr. 2		
2	C,DB	Kámen Stein	V lese, na Mokrůvce II Im Wald, auf dem Markberg	Přímočaře až k hraničnímu znaku č. 2/1 Geradlinig bis zum Grenzzeichen Nr. 2/1		
2/1	C,DB	Kámen Stein	V lese Im Wald	Přímočaře až k hraničnímu znaku č. 2/2 Geradlinig bis zum Grenzzeichen Nr. 2/2		
2/2	C,DB	Kámen Stein	V lese Im Wald	Přímočaře až k hraničnímu znaku č. 2/3 Geradlinig bis zum Grenzzeichen Nr. 2/3	2,3	
2/3	C,DB	Kámen Stein	V lese Im Wald	Přímočaře až k hraničnímu znaku č. 2/4 Geradlinig bis zum Grenzzeichen Nr. 2/4	3	
2/4	C,DB	Kámen Stein	V ohybu průseku lesa An der Biegung einer Waldschneise	Přímočaře až k hraničnímu znaku č. 2/5, podél lesního průseku Geradlinig bis zum Grenzzeichen Nr. 2/5, entlang der Waldschneise		

ČESKO-NĚMECKÉ STÁTNÍ HRANICE
část Svobodný stát Bavorsko

TSCHECHISCH-DEUTSCHE STAATSGRENZE
Teil Freistaat Bayern

POPIS STÁTNÍCH HRANIC
BESCHREIBUNG DER STAATSGRENZE

Hraniční úsek / Grenzabschnitt: XI

List č. / Blatt Nr.: 3

Hraniční znak / Grenzzeichen				Průběh státních hranic / Verlauf der Staatsgrenze	Hraniční mapa / Grenzkarte List č. / Blatt Nr.	Poznámka / Bemerkung
Číslo / Nummer	Iniciály / Initialen	Vyznačení / Vermarkung	Poloha / Lage			
1	2	3	4	5	6	7
2/5	C,DB	Kámen Stein	Při východním okraji průseku lesa Am östlichen Rand der Waldschneise	Přímočaře až k hraničnímu znaku č. 2/6, podél lesního průseku Geradlinig bis zum Grenzzeichen Nr. 2/6, entlang der Waldschneise	3	
2/6	C,DB	Kámen Stein	Při jihovýchodním okraji paseky Am südöstlichen Rand einer Lichtung	Přímočaře až k hraničnímu znaku č. 2/7 Geradlinig bis zum Grenzzeichen Nr. 2/7		
2/7	C,DB	Kámen Stein	V lese, v sedle Im Wald, in einem Sattel	Přímočaře až k hraničnímu znaku č. 2/8 Geradlinig bis zum Grenzzeichen Nr. 2/8	3,4	
2/8	C,DB	Kámen Stein	V lese, na začátku cesty, která probíhá východním směrem na německém území Im Wald, am Beginn eines Weges, der auf deutschem Gebiet in östlicher Richtung verläuft	Přímočaře až k hraničnímu znaku č. 2/9 Geradlinig bis zum Grenzzeichen Nr. 2/9	4	
2/9	C,DB	Kámen Stein	Při východním okraji lesního průseku Am östlichen Rand einer Waldschneise	Přímočaře až k hraničnímu znaku č. 2/10, podél lesního průseku Geradlinig bis zum Grenzzeichen Nr. 2/10, entlang der Waldschneise		
2/10	C,DB	Kámen Stein	Při východním okraji lesního průseku Am östlichen Rand der Waldschneise	Přímočaře až k hraničnímu znaku č. 3, podél lesního průseku Geradlinig bis zum Grenzzeichen Nr. 3, entlang der Waldschneise		

ČESKO-NĚMECKÉ STÁTNÍ HRANICE
část Svobodný stát Bavorsko

TSCHECHISCH-DEUTSCHE STAATSGRENZE
Teil Freistaat Bayern

POPIS STÁTNÍCH HRANIC
BESCHREIBUNG DER STAATSGRENZE

Hraniční úsek / Grenzabschnitt: XI

List č. / Blatt Nr.: 4

Hraniční znak / Grenzzeichen				Průběh státních hranic / Verlauf der Staatsgrenze	Hraniční mapa / Grenzkarte List č. / Blatt Nr.	Poznámka / Bemerkung
Číslo / Nummer	Iniciály / Initialen	Vyznačení / Vermarkung	Poloha / Lage			
1	2	3	4	5	6	7
3	C,DB	Kámen Stein	Na Mokrůvce I, na začátku více průseků Auf dem Markkopf, am Beginn mehrerer Waldschneisen	Přímočaře až k hraničnímu znaku č. 3/1 Geradlinig bis zum Grenzzeichen Nr. 3/1	4	Státní hranice probíhají východním směrem od Mokrůvky I přes sedlo ke kopci "Fleckstein" Die Staatsgrenze verläuft in östlicher Richtung vom Markkopf, einen Sattel überquerend, zum Fleckstein
3/1	C,DB	Kámen Stein	V lese, na východním úbočí Mokrůvky I Im Wald, auf dem nach Osten geneigten Hang des Markkopfes	Přímočaře až k hraničnímu znaku č. 3/2 Geradlinig bis zum Grenzzeichen Nr. 3/2		
3/2	C,DB	Kámen Stein	V lese Im Wald	Přímočaře až k hraničnímu znaku č. 3/3 Geradlinig bis zum Grenzzeichen Nr. 3/3		
3/3	C,DB	Kámen Stein	V lese Im Wald	Přímočaře až k hraničnímu znaku č. 3/4 Geradlinig bis zum Grenzzeichen Nr. 3/4		
3/4	C,DB	Kámen Stein	V lese, v sedle Im Wald, in einem Sattel	Přímočaře až k hraničnímu znaku č. 3/5 Geradlinig bis zum Grenzzeichen Nr. 3/5		
3/5	C,DB	Kámen Stein	V lese, na kopci "Fleckstein", na skalním bloku Im Wald, auf dem Fleckstein, auf einem Felsblock	Přímočaře až k hraničnímu znaku č. 3/6 Geradlinig bis zum Grenzzeichen Nr. 3/6	4,5	
3/6	C,DB	Kámen Stein	V lese Im Wald	Přímočaře až k hraničnímu znaku č. 3/7 Geradlinig bis zum Grenzzeichen Nr. 3/7		Státní hranice probíhají severovýchodním směrem po mírně klesajícím hřbetu Die Staatsgrenze verläuft in nordöstlicher Richtung auf einem leicht fallenden Rücken

ČESKO-NĚMECKÉ STÁTNÍ HRANICE
část Svobodný stát Bavorsko

TSCHECHISCH-DEUTSCHE STAATSGRENZE
Teil Freistaat Bayern

POPIS STÁTNÍCH HRANIC
BESCHREIBUNG DER STAATSGRENZE

Hraniční úsek / Grenzabschnitt: XI

List č. / Blatt Nr.: 5

Hraniční znak / Grenzzeichen				Průběh státních hranic / Verlauf der Staatsgrenze	Hraniční mapa / Grenzkarte List č. / Blatt Nr.	Poznámka / Bemerkung
Číslo / Nummer	Iniciály / Initialen	Vyznačení / Vermarkung	Poloha / Lage			
1	2	3	4	5	6	7
3/7	C,DB	Kámen Stein	Na jižním okraji paseky Am südlichen Rand einer Lichtung	Přímočaře až k hraničnímu znaku č. 4, podél více lesních pasek Geradlinig bis zum Grenzzeichen Nr. 4, entlang mehrerer Waldlichtungen	5	Státní hranice probíhají severovýchodním směrem po mírně klesajícím hřbetu Die Staatsgrenze verläuft in nordöstlicher Richtung auf einem leicht fallenden Rücken
4	C,DB	Kámen Stein	V lese, na začátku cesty, která probíhá na německém území jižním směrem Im Wald, am Beginn eines Weges, der auf deutschem Gebiet in südlicher Richtung verläuft	Přímočaře až k hraničnímu znaku č. 4/1 Geradlinig bis zum Grenzzeichen Nr. 4/1		
4/1	C,DB	Kámen Stein	V lese Im Wald	Přímočaře až k hraničnímu znaku č. 4/2 Geradlinig bis zum Grenzzeichen Nr. 4/2		
4/2	C,DB	Kámen Stein	V lese Im Wald	Přímočaře až k hraničnímu znaku č. 4/3 Geradlinig bis zum Grenzzeichen Nr. 4/3	5,6	
4/3	C,DB	Kámen Stein	V lese Im Wald	Přímočaře až k hraničnímu znaku č. 4/4 Geradlinig bis zum Grenzzeichen Nr. 4/4	6	Státní hranice probíhají východním směrem, částečně podél příkopu, ke slati "Markfilz" Die Staatsgrenze verläuft in östlicher Richtung teilweise entlang eines Grabens, zum Hochmoor "Markfilz"
4/4	C,DB	Kámen Stein	V lese Im Wald	Přímočaře až k hraničnímu znaku č. 4/5 Geradlinig bis zum Grenzzeichen Nr. 4/5		

ČESKO-NĚMECKÉ STÁTNÍ HRANICE
část Svobodný stát Bavorsko

TSCHECHISCH-DEUTSCHE STAATSGRENZE
Teil Freistaat Bayern

POPIS STÁTNÍCH HRANIC
BESCHREIBUNG DER STAATSGRENZE

Hraniční úsek / Grenzabschnitt: XI

List č. / Blatt Nr.: 6

Hraniční znak / Grenzzeichen				Průběh státních hranic / Verlauf der Staatsgrenze	Hraniční mapa / Grenzkarte List č. / Blatt Nr.	Poznámka / Bemerkung
Číslo / Nummer	Iniciály / Initialen	Vyznačení / Vermarkung	Poloha / Lage			
1	2	3	4	5	6	7
4/5	C,DB	Kámen Stein	V lese Im Wald	Přímočaře až k hraničnímu znaku č. 5, částečně podél příkopu Geradlinig bis zum Grenzzeichen Nr. 5, teilweise entlang eines Grabens	6	
5	C,DB	Kámen Stein	Na východním okraji slatě, na severovýchodním okraji příkopu Am östlichen Rand eines Hochmoores, am nordöstlichen Rand des Grabens	Přímočaře až k hraničnímu znaku č. 5/1, částečně podél příkopu Geradlinig bis zum Grenzzeichen Nr. 5/1, teilweise entlang des Grabens		Státní hranice probíhají jihovýchodním směrem, částečně podél Slatinného potoka Die Staatsgrenze verläuft in südöstlicher Richtung teilweise entlang der Markfilzseige
5/1	C,DB	Kámen Stein	Při východním okraji slatě, na severovýchodním břehu malého potoka, na začátku cesty, která probíhá na německém území jižním směrem Am östlichen Rand des Hochmoores, am nordöstlichen Ufer eines kleinen Baches, am Beginn eines Weges, der auf deutschem Gebiet in südlicher Richtung verläuft	Přímočaře až k hraničnímu znaku č. 5/2, částečně podél malého potoka Geradlinig bis zum Grenzzeichen Nr. 5/2, teilweise entlang des kleinen Baches	6,7	
5/2	C,DB	Kámen Stein	V lese Im Wald	Přímočaře až k hraničnímu znaku č. 5/3 Geradlinig bis zum Grenzzeichen Nr. 5/3	7	
5/3	C,DB	Kámen Stein	Na jihozápadním okraji paseky Am Südwestrand einer Lichtung	Přímočaře až k hraničnímu znaku č. 5/4 Geradlinig bis zum Grenzzeichen Nr. 5/4		

ČESKO-NĚMECKÉ STÁTNÍ HRANICE
část Svobodný stát Bavorsko

TSCHECHISCH-DEUTSCHE STAATSGRENZE
Teil Freistaat Bayern

POPIS STÁTNÍCH HRANIC
BESCHREIBUNG DER STAATSGRENZE

Hraniční úsek / Grenzabschnitt: XI

List č. / Blatt Nr.: 7

Hraniční znak / Grenzzeichen				Průběh státních hranic / Verlauf der Staatsgrenze	Hraniční mapa / Grenzkarte List č. / Blatt Nr.	Poznámka / Bemerkung
Číslo / Nummer	Iniciály / Initialen	Vyznačení / Vermarkung	Poloha / Lage			
1	2	3	4	5	6	7
5/4	C,DB	Kámen Stein	V lese Im Wald	Přímočaře až k hraničnímu znaku č. 5/5, částečně podél paseky Geradlinig bis zum Grenzzeichen Nr. 5/5, teilweise entlang einer Lichtung	7	
5/5	C,DB	Kámen Stein	V lese Im Wald	Přímočaře až k hraničnímu znaku č. 5/6, částečně podél paseky Geradlinig bis zum Grenzzeichen Nr. 5/6, teilweise entlang der Lichtung		Státní hranice probíhají východním směrem z mírného svahu po úbočí, které pozvolna klesá jihovýchodním směrem Die Staatsgrenze verläuft in östlicher Richtung mit geringem Gefälle in einem flachen, sich nach Südosten neigenden Hang
5/6	C,DB	Kámen Stein	V lese Im Wald	Přímočaře až k hraničnímu znaku č. 5/7, částečně podél paseky Geradlinig bis zum Grenzzeichen Nr. 5/7, teilweise entlang der Lichtung	7,8	
5/7	C,DB	Kámen Stein	Na okraji lesa, na začátku cesty, která probíhá na německém území jihozápadním směrem Am Waldrand, beim Beginn eines Weges, der auf deutschem Gebiet in südwestlicher Richtung verläuft	Přímočaře až k hraničnímu znaku č. 5/8, podél paseky Geradlinig bis zum Grenzzeichen Nr. 5/8, entlang der Lichtung	8	
5/8	C,DB	Kámen Stein	V lese Im Wald	Přímočaře až k hraničnímu znaku č. 6 Geradlinig bis zum Grenzzeichen Nr. 6		
6	C,DB	Kámen letopočet "1844" Stein Jahreszahl "1844"	V lese Im Wald	Přímočaře až k hraničnímu znaku č. 6/1 Geradlinig bis zum Grenzzeichen Nr. 6/1		

ČESKO-NĚMECKÉ STÁTNÍ HRANICE
část Svobodný stát Bavorsko

TSCHECHISCH-DEUTSCHE STAATSGRENZE
Teil Freistaat Bayern

POPIS STÁTNÍCH HRANIC
BESCHREIBUNG DER STAATSGRENZE

Hraniční úsek / Grenzabschnitt: XI

List č. / Blatt Nr.: 8

Hraniční znak / Grenzzeichen				Průběh státních hranic / Verlauf der Staatsgrenze	Hraniční mapa / Grenzkarte List č. / Blatt Nr.	Poznámka / Bemerkung
Číslo / Nummer	Iniciály / Initialen	Vyznačení / Vermarkung	Poloha / Lage			
1	2	3	4	5	6	7
6/1	C,DB	Kámen Stein	V lese, cca 20 m západně od Černého potoka, který křižuje státní hranice Im Wald, ca. 20 m westlich des die Staatsgrenze kreuzenden Reschbaches	Přímočaře až k hraničnímu znaku č. 6/2, přes Černý potok Geradlinig bis zum Grenzzeichen Nr. 6/2, den Reschbach überquerend	8	
6/2	C,DB	Kámen Stein	V lese, cca 25 m západně od cesty probíhající jižním směrem na německém území Im Wald, ca. 25 m westlich eines auf deutschem Gebiet in südlicher Richtung verlaufenden Weges	Přímočaře až k hraničnímu znaku č. 6/3 Geradlinig bis zum Grenzzeichen Nr. 6/3		
6/3	C,DB	Kámen Stein	V lese Im Wald	Přímočaře až k hraničnímu znaku č. 6/4 Geradlinig bis zum Grenzzeichen Nr. 6/4		
6/4	C,DB	Kámen Stein	V lese Im Wald	Přímočaře až k hraničnímu znaku č. 6/5 Geradlinig bis zum Grenzzeichen Nr. 6/5	8,9	
6/5	C,DB	Kámen Stein	V lese Im Wald	Přímočaře až k hraničnímu znaku č. 6/6 Geradlinig bis zum Grenzzeichen Nr. 6/6		
6/6	C,DB	Kámen Stein	V lese Im Wald	Přímočaře až k hraničnímu znaku č. 6/7 Geradlinig bis zum Grenzzeichen Nr. 6/7	9	
6/7	C,DB	Kámen Stein	V lese Im Wald	Přímočaře až k hraničnímu znaku č. 7, přes potok Geradlinig bis zum Grenzzeichen Nr. 7, den Bach überquerend		

ČESKO-NĚMECKÉ STÁTNÍ HRANICE
část Svobodný stát Bavorsko

TSCHECHISCH-DEUTSCHE STAATSGRENZE
Teil Freistaat Bayern

POPIS STÁTNÍCH HRANIC
BESCHREIBUNG DER STAATSGRENZE

Hraniční úsek / Grenzabschnitt: XI

List č. / Blatt Nr.: 9

Hraniční znak / Grenzzeichen				Průběh státních hranic / Verlauf der Staatsgrenze	Hraniční mapa / Grenzkarte List č. / Blatt Nr.	Poznámka / Bemerkung
Číslo / Nummer	Iniciály / Initialen	Vyznačení / Vermarkung	Poloha / Lage			
1	2	3	4	5	6	7
7	C,DB	Kámen Stein	V lese, na začátku příkopu Im Wald, am Beginn eines Grabens	Přímočaře až k hraničnímu znaku č. 7/1, podél příkopu Geradlinig bis zum Grenzzeichen Nr. 7/1, entlang des Grabens	9	Cca 400 m severně od hraničního znaku č. 7 se nachází pramen Teplé Vltavy Ca. 400 m nördlich des Grenzzeichens Nr. 7 befindet sich die Moldauquelle Státní hranice probíhají jihovýchodním směrem do stále strmějšího svahu kopce "Siebensteinfelsen" Die Staatsgrenze verläuft in südöstlicher Richtung bergauf in einem steiler werdenden Hang des Siebensteinfelsens
7/1	C,DB	Kámen Stein	V lese, při severovýchodním okraji příkopu Im Wald, am nordöstlichen Rand des Grabens	Přímočaře až k hraničnímu znaku č. 7/2, podél příkopu Geradlinig bis zum Grenzzeichen Nr. 7/2, entlang des Grabens		
7/2	C,DB	Kámen Stein	V lese, při severovýchodním okraji příkopu Im Wald, am nordöstlichen Rand des Grabens	Přímočaře až k hraničnímu znaku č. 7/3, částečně podél příkopu Geradlinig bis zum Grenzzeichen Nr. 7/3, teilweise entlang des Grabens		
7/3	C,DB	Kámen Stein	V lese Im Wald	Přímočaře až k hraničnímu znaku č. 7/4 Geradlinig bis zum Grenzzeichen Nr. 7/4		
7/4	C,DB	Kámen Stein	V lese Im Wald	Přímočaře až k hraničnímu znaku č. 7/5 Geradlinig bis zum Grenzzeichen Nr. 7/5	9,10	
7/5	C,DB	Kámen Stein	V lese, při severozápadním okraji cesty Im Wald, am nordwestlichen Rand eines Weges	Přímočaře až k hraničnímu znaku č. 7/6, podél cesty Geradlinig bis zum Grenzzeichen Nr. 7/6, entlang des Weges	10	Státní hranice probíhají severovýchodním směrem do mírného svahu Die Staatsgrenze verläuft leicht steigend in nordöstlicher Richtung

ČESKO-NĚMECKÉ STÁTNÍ HRANICE
část Svobodný stát Bavorsko

TSCHECHISCH-DEUTSCHE STAATSGRENZE
Teil Freistaat Bayern

POPIS STÁTNÍCH HRANIC
BESCHREIBUNG DER STAATSGRENZE

Hraniční úsek / Grenzabschnitt: XI

List č. / Blatt Nr.: 10

Hraniční znak / Grenzzeichen				Průběh státních hranic / Verlauf der Staatsgrenze	Hraniční mapa / Grenzkarte List č. / Blatt Nr.	Poznámka / Bemerkung
Číslo / Nummer	Iniciály / Initialen	Vyznačení / Vermarkung	Poloha / Lage			
1	2	3	4	5	6	7
7/6	C,DB	Kámen Stein	V lese, při severozápadním okraji cesty Im Wald, am nordwestlichen Rand des Weges	Přímočaře až k hraničnímu znaku č. 7/7 Geradlinig bis zum Grenzzeichen Nr. 7/7	10	
7/7	C,DB	Kámen Stein	V lese Im Wald	Přímočaře až k hraničnímu znaku č. 7/8 Geradlinig bis zum Grenzzeichen Nr. 7/8		
7/8	C,DB	Kámen Stein	V lese Im Wald	Přímočaře až k hraničnímu znaku č. 8 Geradlinig bis zum Grenzzeichen Nr. 8		
8	C,DB	Kámen Stein	V lese Im Wald	Přímočaře až k hraničnímu znaku č. 8/1 Geradlinig bis zum Grenzzeichen Nr. 8/1		Státní hranice probíhají východním, potom jihovýchodním směrem ze svahu s přibývajícím spádem Die Staatsgrenze verläuft in östlicher, dann in südöstlicher Richtung mit zunehmendem Gefälle hangabwärts
8/1	C,DB	Kámen Stein	V lese Im Wald	Přímočaře až k hraničnímu znaku č. 8/2 Geradlinig bis zum Grenzzeichen Nr. 8/2		
8/2	C,DB	Kámen Stein	V lese, u cesty probíhající na jih Im Wald, bei einem nach Süden verlaufenden Weg	Přímočaře až k hraničnímu znaku č. 8/3 Geradlinig bis zum Grenzzeichen Nr. 8/3	10,11	
8/3	C,DB	Kámen Stein	V lese Im Wald	Přímočaře až k hraničnímu znaku č. 8/4, částečně podél pěšiny Geradlinig bis zum Grenzzeichen Nr. 8/4, teilweise entlang eines Fußweges	11	

ČESKO-NĚMECKÉ STÁTNÍ HRANICE
část Svobodný stát Bavorsko

TSCHECHISCH-DEUTSCHE STAATSGRENZE
Teil Freistaat Bayern

POPIS STÁTNÍCH HRANIC
BESCHREIBUNG DER STAATSGRENZE

Hraniční úsek / Grenzabschnitt: XI

List č. / Blatt Nr.: 11

Hraniční znak / Grenzzeichen				Průběh státních hranic / Verlauf der Staatsgrenze	Hraniční mapa / Grenzkarte List č. / Blatt Nr.	Poznámka / Bemerkung
Číslo / Nummer	Iniciály / Initialen	Vyznačení / Vermarkung	Poloha / Lage			
1	2	3	4	5	6	7
8/4	C,DB	Kámen Stein	V lese, vedle pěšiny Im Wald, neben dem Fußweg	Přímočaře až k bodu státních hranic uprostřed mezi hraničními znaky č. 8/5 DB a č. 8/5 C Geradlinig bis zum Grenzpunkt in der Mitte zwischen den Grenzzeichen Nr. 8/5 DB und Nr. 8/5 C	11	
8/5	DB	Kámen Stein	V lese, na pravém břehu Čertovy vody Im Wald, am rechten Ufer des Teufelswassers	Podél přímé spojnice mezi hraničními znaky č. 8/5 DB a č. 8/5 C až k průsečíku se střednicí Čertovy vody; od tohoto bodu státních hranic střednicí Čertovy vody po směru toku Entlang der geraden Verbindungslinie zwischen den Grenzzeichen Nr. 8/5 DB und Nr. 8/5 C bis zum Schnitt mit der Mittellinie des Teufelswassers; von diesem Grenzpunkt in der Mitte des Teufelswassers bachabwärts		
8/5	C	Kámen Stein	V lese, na levém břehu Čertovy vody Im Wald, am linken Ufer des Teufelswassers			Státní hranice probíhají jihovýchodním směrem střednicí Čertovy vody Die Staatsgrenze verläuft in südöstlicher Richtung in der Mitte des Teufelswassers 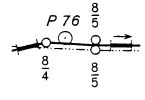
8/6	DB	Kámen Stein	V lese, na pravém břehu Čertovy vody Im Wald, am rechten Ufer des Teufelswassers	Střednicí Čertovy vody po směru toku In der Mitte des Teufelswassers bachabwärts		
8/7	C	Kámen Stein	V lese, na levém břehu Čertovy vody Im Wald, am linken Ufer des Teufelswassers			
8/8	DB	Kámen Stein	V lese, na pravém břehu Čertovy vody Im Wald, am rechten Ufer des Teufelswassers			

ČESKO-NĚMECKÉ STÁTNÍ HRANICE
část Svobodný stát Bavorsko

TSCHECHISCH-DEUTSCHE STAATSGRENZE
Teil Freistaat Bayern

POPIS STÁTNÍCH HRANIC
BESCHREIBUNG DER STAATSGRENZE

Hraniční úsek / Grenzabschnitt: XI

List č. / Blatt Nr.: 12

Hraniční znak / Grenzzeichen				Průběh státních hranic / Verlauf der Staatsgrenze	Hraniční mapa / Grenzkarte List č. / Blatt Nr.	Poznámka / Bemerkung
Číslo / Nummer	Iniciály / Initialen	Vyznačení / Vermarkung	Poloha / Lage			
1	2	3	4	5	6	7
8/9	C	Kámen Stein	V lese, na levém břehu Čertovy vody Im Wald, am linken Ufer des Teufelswassers	Střednicí Čertovy vody po směru toku In der Mitte des Teufelswassers bachabwärts	11	
8/10	DB	Kámen Stein	V lese, na pravém břehu Čertovy vody Im Wald, am rechten Ufer des Teufelswassers			
8/11	C	Kámen Stein	V lese, na levém břehu Čertovy vody Im Wald, am linken Ufer des Teufelswassers		11,12	
9	DB	Kámen letopočet "1844" Stein Jahreszahl "1844"	Na pravém břehu Čertovy vody, při severním okraji malého mostu Am rechten Ufer des Teufelswassers, am nördlichen Rand einer kleinen Brücke			
10	C	Kámen Stein	Na levém břehu Čertovy vody, při jižním okraji malého mostu Am linken Ufer des Teufelswassers, am südlichen Rand der kleinen Brücke			

ČESKO-NĚMECKÉ STÁTNÍ HRANICE
část Svobodný stát Bavorsko

TSCHECHISCH-DEUTSCHE STAATSGRENZE
Teil Freistaat Bayern

POPIS STÁTNÍCH HRANIC
BESCHREIBUNG DER STAATSGRENZE

Hraniční úsek / Grenzabschnitt: XI

List č. / Blatt Nr.: 13

Hraniční znak / Grenzzeichen				Průběh státních hranic / Verlauf der Staatsgrenze	Hraniční mapa / Grenzkarte List č. / Blatt Nr.	Poznámka / Bemerkung
Číslo / Nummer	Iniciály / Initialen	Vyznačení / Vermarkung	Poloha / Lage			
1	2	3	4	5	6	7
10/1	DB	Kámen Stein	V lese, na pravém břehu Čertovy vody Im Wald, am rechten Ufer des Teufelswassers	Střednicí Čertovy vody po směru toku In der Mitte des Teufelswassers bachabwärts	12	
10/2	C	Kámen Stein	V lese, na levém břehu Čertovy vody Im Wald, am linken Ufer des Teufelswassers			
10/3	DB	Kámen Stein	V lese, na pravém břehu Čertovy vody Im Wald, am rechten Ufer des Teufelswassers			
10/4	C	Kámen Stein	V lese, na levém břehu Čertovy vody Im Wald, am linken Ufer des Teufelswassers			
10/5	D	Kámen Stein	V lese, na pravém břehu Čertovy vody Im Wald, am rechten Ufer des Teufelswassers			
10/6	C	Kámen Stein	V lese, na levém břehu Čertovy vody Im Wald, am linken Ufer des Teufelswassers			

ČESKO-NĚMECKÉ STÁTNÍ HRANICE
část Svobodný stát Bavorsko

TSCHECHISCH-DEUTSCHE STAATSGRENZE
Teil Freistaat Bayern

POPIS STÁTNÍCH HRANIC
BESCHREIBUNG DER STAATSGRENZE

Hraniční úsek / Grenzabschnitt: XI

List č. / Blatt Nr.: 14

Hraniční znak / Grenzzeichen				Průběh státních hranic / Verlauf der Staatsgrenze	Hraniční mapa / Grenzkarte List č. / Blatt Nr.	Poznámka / Bemerkung
Číslo / Nummer	Iniciály / Initialen	Vyznačení / Vermarkung	Poloha / Lage			
1	2	3	4	5	6	7
10/7	DB	Kámen Stein	V lese, na pravém břehu Čertovy vody Im Wald, am rechten Ufer des Teufelswassers	Střednicí Čertovy vody po směru toku In der Mitte des Teufelswassers bachabwärts	12	Státní hranice probíhají jihozápadním směrem střednicí Čertovy vody Die Staatsgrenze verläuft in südwestlicher Richtung in der Mitte des Teufelswassers
10/8	C	Kámen Stein	V lese, na levém břehu Čertovy vody Im Wald, am linken Ufer des Teufelswassers			
10/9	DB	Kámen Stein	V lese, na pravém břehu Čertovy vody Im Wald, am rechten Ufer des Teufelswassers			
10/10	C	Kámen Stein	V lese, na levém břehu Čertovy vody Im Wald, am linken Ufer des Teufelswassers			
10/11	DB	Kámen Stein	V lese, na pravém břehu Čertovy vody Im Wald, am rechten Ufer des Teufelswassers			
10/12	C	Kámen Stein	V lese, na levém břehu Čertovy vody Im Wald, am linken Ufer des Teufelswassers			

ČESKO-NĚMECKÉ STÁTNÍ HRANICE
část Svobodný stát Bavorsko

TSCHECHISCH-DEUTSCHE STAATSGRENZE
Teil Freistaat Bayern

POPIS STÁTNÍCH HRANIC
BESCHREIBUNG DER STAATSGRENZE

Hraniční úsek / Grenzabschnitt: XI

List č. / Blatt Nr.: 15

Hraniční znak / Grenzzeichen				Průběh státních hranic / Verlauf der Staatsgrenze	Hraniční mapa / Grenzkarte List č. / Blatt Nr.	Poznámka / Bemerkung
Číslo / Nummer	Iniciály / Initialen	Vyznačení / Vermarkung	Poloha / Lage			
1	2	3	4	5	6	7
10/13	DB	Kámen Stein	Na okraji lesa, na pravém břehu Čertovy vody Am Waldrand, am rechten Ufer des Teufelswassers	Střednicí Čertovy vody po směru toku In der Mitte des Teufelswassers bachabwärts	12,13	
10/14	C	Kámen Stein	V lese, na levém břehu Čertovy vody Im Wald, am linken Ufer des Teufelswassers			
11	DB	Kámen Stein	V lese, na pravém břehu Čertovy vody, při zaústění potoka od severozápadu Im Wald, am rechten Ufer des Teufelswassers, bei einem von Nordwesten einmündenden Bach		13	Státní hranice probíhají jihovýchodním směrem střednicí Čertovy vody až k ústí do Červeného potoka Die Staatsgrenze verläuft in südöstlicher Richtung in der Mitte des Teufelswassers bis zur Einmündung des Reifenmühlbaches
11/1	C	Kámen Stein	V lese, na levém břehu Čertovy vody Im Wald, am linken Ufer des Teufelswassers			
11/2	DB	Kámen Stein	Na pravém břehu Čertovy vody, při východním okraji lesní silnice Am rechten Ufer des Teufelswassers, am östlichen Rand einer Forststraße			
11/3	C	Kámen Stein	V lese, na levém břehu Čertovy vody Im Wald, am linken Ufer des Teufelswassers			

ČESKO-NĚMECKÉ STÁTNÍ HRANICE
část Svobodný stát Bavorsko

TSCHECHISCH-DEUTSCHE STAATSGRENZE
Teil Freistaat Bayern

POPIS STÁTNÍCH HRANIC
BESCHREIBUNG DER STAATSGRENZE

Hraniční úsek / Grenzabschnitt: XI

List č. / Blatt Nr.: 16

Hraniční znak / Grenzzeichen				Průběh státních hranic / Verlauf der Staatsgrenze	Hraniční mapa / Grenzkarte List č. / Blatt Nr.	Poznámka / Bemerkung
Číslo / Nummer	Iniciály / Initialen	Vyznačení / Vermarkung	Poloha / Lage			
1	2	3	4	5	6	7
11/4	DB	Kámen Stein	V lese, na pravém břehu Čertovy vody, při horní hraně náspu Im Wald, am rechten Ufer des Teufelswassers, auf einer Böschungsoberkante	Střednicí Čertovy vody po směru toku In der Mitte des Teufelswassers bachabwärts	13	Státní hranice probíhají jihovýchodním směrem střednicí Čertovy vody až k ústí do Červeného potoka Die Staatsgrenze verläuft in südöstlicher Richtung in der Mitte des Teufelswassers bis zur Einmündung des Reifenmühlbaches
11/5	C	Kámen Stein	V lese, na levém břehu Čertovy vody, při horní hraně náspu Im Wald, am linken Ufer des Teufelswassers, auf einer Böschungsoberkante			
11/6	DB	Kámen Stein	V lese, na pravém břehu Čertovy vody, vedle lesní silnice Im Wald, am rechten Ufer des Teufelswassers, neben der Forststraße		13,14	
11/7	C	Kámen Stein	V lese, na levém břehu Čertovy vody, při horní hraně náspu Im Wald, am linken Ufer des Teufelswassers, auf einer Böschungsoberkante		14	

ČESKO-NĚMECKÉ STÁTNÍ HRANICE
část Svobodný stát Bavorsko

TSCHECHISCH-DEUTSCHE STAATSGRENZE
Teil Freistaat Bayern

POPIS STÁTNÍCH HRANIC
BESCHREIBUNG DER STAATSGRENZE

Hraniční úsek / Grenzabschnitt: XI

List č. / Blatt Nr.: 17

Hraniční znak / Grenzzeichen				Průběh státních hranic / Verlauf der Staatsgrenze	Hraniční mapa / Grenzkarte List č. / Blatt Nr.	Poznámka / Bemerkung
Číslo / Nummer	Iniciály / Initialen	Vyznačení / Vermarkung	Poloha / Lage			
1	2	3	4	5	6	7
11/8	DB	Znak na skále Felsmarke	V lese, na pravém břehu Čertovy vody, pod svahem, vytesán ze strany do skalního bloku - zaměřovaný bod (vytesany kříž) leží na horní straně skalního bloku Im Wald, am rechten Ufer des Teufelswassers, am Fuße eines Abhanges in einen Felsblock gemeißelt; der vermessene Punkt (Meißelkreuz) liegt auf der Oberseite des Felsblockes	Střednicí Čertovy vody, po směru toku In der Mitte des Teufelswassers bachabwärts	14	Státní hranice probíhají jihovýchodním směrem střednicí Čertovy vody až k ústí do Červeného potoka Die Staatsgrenze verläuft in südöstlicher Richtung in der Mitte des Teufelswassers bis zur Einmündung des Reifenmühlbaches
11/9	C	Kámen Stein	V lese, na levém břehu Čertovy vody Im Wald, am linken Ufer des Teufelswassers			
12	DB	Kámen Stein	V lese, na pravém břehu Čertovy vody, vedle lesní silnice Im Wald, am rechten Ufer des Teufelswassers, neben der Forststraße			
12/1	C	Kámen Stein	V lese, na levém břehu Čertovy vody Im Wald, am linken Ufer des Teufelswassers		14,15	
12/2	DB	Kámen Stein	V lese, na pravém břehu Čertovy vody, vedle příkopu Im Wald, am rechten Ufer des Teufelswassers, neben einem Graben		15	

ČESKO-NĚMECKÉ STÁTNÍ HRANICE
část Svobodný stát Bavorsko

TSCHECHISCH-DEUTSCHE STAATSGRENZE
Teil Freistaat Bayern

POPIS STÁTNÍCH HRANIC
BESCHREIBUNG DER STAATSGRENZE

Hraniční úsek / Grenzabschnitt: XI

List č. / Blatt Nr.: 18

Hraniční znak / Grenzzeichen				Průběh státních hranic / Verlauf der Staatsgrenze	Hraniční mapa / Grenzkarte List č. / Blatt Nr.	Poznámka / Bemerkung
Číslo / Nummer	Iniciály / Initialen	Vyznačení / Vermarkung	Poloha / Lage			
1	2	3	4	5	6	7
12/3	C	Kámen Stein	Na lesní louce, na levém břehu Čertovy vody Auf einer Waldwiese, am linken Ufer des Teufelswassers	Střednicí Čertovy vody po směru toku In der Mitte des Teufelswassers bachabwärts	15	Státní hranice probíhají jihovýchodním směrem střednicí Čertovy vody až k ústí do Červeného potoka Die Staatsgrenze verläuft in südöstlicher Richtung in der Mitte des Teufelswassers bis zur Einmündung des Reifenmühlbaches
12/4	DB	Kámen Stein	Na okraji lesa, na pravém břehu Čertovy vody Am Waldrand, am rechten Ufer des Teufelswassers			
12/5	C	Kámen Stein	Na bažinaté louce, na levém břehu Čertovy vody, cca 20 m severovýchodně od zaústění malého potoka Auf einer sumpfigen Wiese, am linken Ufer des Teufelswassers, ca. 20 m nordwestlich der Einmündung eines kleinen Baches		15,16	
12/6	DB	Kámen Stein	Na okraji lesa, na pravém břehu Čertovy vody Am Waldrand, am rechten Ufer des Teufelswassers			
12/7	C	Kámen Stein	Na lesní louce, na levém břehu Čertovy vody Auf einer Waldwiese, am linken Ufer des Teufelswassers	Střednicí Čertovy vody po směru toku až k průsečíku s prodlouženou střednicí Červeného potoka; od tohoto bodu státních hranic střednicí Červeného potoka proti směru toku In der Mitte des Teufelswassers bachabwärts bis zum Schnitt mit der verlängerten Mittellinie des Reifenmühlbaches; von diesem Grenzpunkt in der Mitte des Reifenmühlbaches bachaufwärts		

ČESKO-NĚMECKÉ STÁTNÍ HRANICE
část Svobodný stát Bavorsko

TSCHECHISCH-DEUTSCHE STAATSGRENZE
Teil Freistaat Bayern

POPIS STÁTNÍCH HRANIC
BESCHREIBUNG DER STAATSGRENZE

Hraniční úsek / Grenzabschnitt: XI

List č. / Blatt Nr.: 19

Hraniční znak / Grenzzeichen				Průběh státních hranic / Verlauf der Staatsgrenze	Hraniční mapa / Grenzkarte List č. / Blatt Nr.	Poznámka / Bemerkung
Číslo / Nummer	Iniciály / Initialen	Vyznačení / Vermarkung	Poloha / Lage			
1	2	3	4	5	6	7
13	DB	Kámen letopočet "1844" Stein Jahreszahl "1844"	V lese, na pravém břehu Čertovy vody, proti zaústění Červeného potoka Im Wald, am rechten Ufer des Teufelswassers, gegenüber der Einmündung des Reifenmühlbaches	Střednicí Červeného potoka proti směru toku In der Mitte des Reifenmühlbaches bachaufwärts	16	Státní hranice probíhají severním směrem podél okraje lesa střednicí Červeného potoka Die Staatsgrenze verläuft in nördlicher Richtung entlang des Waldrandes in der Mitte des Reifenmühlbaches
13/1	C	Kámen Stein	Na lesní louce, na pravém břehu Červeného potoka Auf der Waldwiese, am rechten Ufer des Reifenmühlbaches		15,16	
13/2	DB	Kámen Stein	Na okraji lesa, na levém břehu Červeného potoka Am Waldrand, am linken Ufer des Reifenmühlbaches			
13/3	C	Kámen Stein	Na bažinaté louce, na pravém břehu Červeného potoka Auf der sumpfigen Wiese, am rechten Ufer des Reifenmühlbaches			
13/4	DB	Kámen Stein	V lese, na levém břehu Červeného potoka Im Wald, am linken Ufer des Reifenmühlbaches			

ČESKO-NĚMECKÉ STÁTNÍ HRANICE
část Svobodný stát Bavorsko

TSCHECHISCH-DEUTSCHE STAATSGRENZE
Teil Freistaat Bayern

POPIS STÁTNÍCH HRANIC
BESCHREIBUNG DER STAATSGRENZE

Hraniční úsek / Grenzabschnitt: XI

List č. / Blatt Nr.: 20

Hraniční znak / Grenzzeichen				Průběh státních hranic / Verlauf der Staatsgrenze	Hraniční mapa / Grenzkarte List č. / Blatt Nr.	Poznámka / Bemerkung
Číslo / Nummer	Iniciály / Initialen	Vyznačení / Vermarkung	Poloha / Lage			
1	2	3	4	5	6	7
13/5	C	Kámen Stein	V lese, u začátku kamenné zdi, na pravém břehu Červeného potoka Im Wald, am Beginn eines Steinwalles, am rechten Ufer des Reifenmühlbaches	Střednicí jihovýchodního ramene Červeného potoka proti směru toku In der Mitte des südöstlichen Armes des Reifenmühlbaches bachaufwärts	15,16	Státní hranice probíhají severovýchodním směrem podél okraje lesa střednicí Červeného potoka Die Staatsgrenze verläuft in nordöstlicher Richtung entlang des Waldrandes in der Mitte des Reifenmühlbaches
13/6	DB	Kámen Stein	V lese, u konce kamenné zdi, na levém břehu Červeného potoka Im Wald, beim Ende des Steinwalles, am linken Ufer des Reifenmühlbaches	Střednicí Červeného potoka proti směru toku In der Mitte des Reifenmühlbaches bachaufwärts	16	
13/7	C	Kámen Stein	V lese, na pravém břehu Červeného potoka Im Wald, am rechten Ufer des Reifenmühlbaches			
13/8	DB	Kámen Stein	V lese, na levém břehu Červeného potoka Im Wald, am linken Ufer des Reifenmühlbaches		17	
13/9	C	Kámen Stein	Na zamokřené louce, na pravém břehu Červeného potoka Auf einer sumpfigen Wiese, am rechten Ufer des Reifenmühlbaches	Střednicí jižního ramene Červeného potoka proti směru toku In der Mitte des südlichen Armes des Reifenmühlbaches bachaufwärts		

ČESKO-NĚMECKÉ STÁTNÍ HRANICE
část Svobodný stát Bavorsko

TSCHECHISCH-DEUTSCHE STAATSGRENZE
Teil Freistaat Bayern

POPIS STÁTNÍCH HRANIC
BESCHREIBUNG DER STAATSGRENZE

Hraniční úsek / Grenzabschnitt: XI

List č. / Blatt Nr.: 21

Hraniční znak / Grenzzeichen				Průběh státních hranic / Verlauf der Staatsgrenze	Hraniční mapa / Grenzkarte List č. / Blatt Nr.	Poznámka / Bemerkung
Číslo / Nummer	Iniciály / Initialen	Vyznačení / Vermarkung	Poloha / Lage			
1	2	3	4	5	6	7
13/10	DB	Kámen Stein	Na okraji lesa, na levém břehu Červeného potoka, proti zaústění vedlejšího ramena Am Waldrand, am linken Ufer des Reifenmühlbaches, gegenüber der Einmündung eines Nebenarmes	Střednicí jižního ramene Červeného potoka proti směru toku In der Mitte des südlichen Armes des Reifenmühlbaches bachaufwärts		Státní hranice probíhají severovýchodním směrem podél okraje lesa střednicí Červeného potoka Die Staatsgrenze verläuft in nordöstlicher Richtung entlang des Waldrandes in der Mitte des Reifenmühlbaches 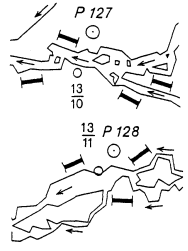
13/11	C	Kámen Stein	Na zamokřené lesní louce, na pravém břehu Červeného potoka, proti rozdvojení vedlejšího ramena Auf der sumpfigen Waldwiese, am rechten Ufer des Reifenmühlbaches, gegenüber der Abzweigung eines Nebenarmes	Střednicí severního ramene Červeného potoka proti směru toku In der Mitte des nördlichen Armes des Reifenmühlbaches bachaufwärts	17	
13/12	DB	Kámen Stein	Na okraji lesa, na levém břehu Červeného potoka Am Waldrand, am linken Ufer des Reifenmühlbaches	Střednicí Červeného potoka proti směru toku In der Mitte des Reifenmühlbaches bachaufwärts		
13/13	C	Kámen Stein	Na zamokřené lesní louce, na pravém břehu Červeného potoka Auf der sumpfigen Waldwiese, am rechten Ufer des Reifenmühlbaches			
13/14	DB	Kámen Stein	Na okraji lesa, na levém břehu Červeného potoka Am Waldrand, am linken Ufer des Reifenmühlbaches		17,18	

ČESKO-NĚMECKÉ STÁTNÍ HRANICE
část Svobodný stát Bavorsko

TSCHECHISCH-DEUTSCHE STAATSGRENZE
Teil Freistaat Bayern

POPIS STÁTNÍCH HRANIC
BESCHREIBUNG DER STAATSGRENZE

Hraniční úsek / Grenzabschnitt: XI

List č. / Blatt Nr.: 22

Hraniční znak / Grenzzeichen				Průběh státních hranic / Verlauf der Staatsgrenze	Hraniční mapa / Grenzkarte List č. / Blatt Nr.	Poznámka / Bemerkung
Číslo / Nummer	Iniciály / Initialen	Vyznačení / Vermarkung	Poloha / Lage			
1	2	3	4	5	6	7
13/15	C	Kámen Stein	Na zamokřené lesní louce, na pravém břehu Červeného potoka Auf der sumpfigen Waldwiese, am rechten Ufer des Reifenmühlbaches	Střednicí Červeného potoka proti směru toku In der Mitte des Reifenmühlbaches bachaufwärts	18	Státní hranice probíhají jihovýchodním směrem podél okraje lesa střednicí Červeného potoka Die Staatsgrenze verläuft in südöstlicher Richtung entlang des Waldrandes in der Mitte des Reifenmühlbaches
13/16	DB	Kámen Stein	Na okraji lesa, na levém břehu Červeného potoka, proti zaústění vedlejšího ramena Am Waldrand, am linken Ufer des Reifenmühlbaches, gegenüber der Einmündung eines Nebenarmes	Střednicí východního ramena Červeného potoka proti směru toku In der Mitte des östlichen Armes des Reifenmühlbaches bachaufwärts		
13/17	C	Kámen Stein	Na zamokřené lesní louce, na pravém břehu Červeného potoka Auf der sumpfigen Waldwiese, am rechten Ufer des Reifenmühlbaches	Střednicí Červeného potoka proti směru toku In der Mitte des Reifenmühlbaches bachaufwärts		
13/18	DB	Kámen Stein	Na okraji lesa, na levém břehu Červeného potoka Am Waldrand, am linken Ufer des Reifenmühlbaches	Střednicí Červeného potoka proti směru toku až k průsečíku s přímou spojnicí mezi hraničními znaky č. 14 C a č. 14 C/DB In der Mitte des Reifenmühlbaches bachaufwärts bis zum Schnitt mit der geraden Verbindungslinie zwischen den Grenzzeichen Nr. 14 C und Nr. 14 C/DB		

ČESKO-NĚMECKÉ STÁTNÍ HRANICE
část Svobodný stát Bavorsko

TSCHECHISCH-DEUTSCHE STAATSGRENZE
Teil Freistaat Bayern

POPIS STÁTNÍCH HRANIC
BESCHREIBUNG DER STAATSGRENZE

Hraniční úsek / Grenzabschnitt: XI

List č. / Blatt Nr.: 23

Hraniční znak / Grenzzeichen				Průběh státních hranic / Verlauf der Staatsgrenze	Hraniční mapa / Grenzkarte List č. / Blatt Nr.	Poznámka / Bemerkung
Číslo / Nummer	Iniciály / Initialen	Vyznačení / Vermarkung	Poloha / Lage			
1	2	3	4	5	6	7
14	C	Kámen letopočet "1870" Stein Jahreszahl "1870"	Na zamokřené lesní louce, při východním okraji cesty, na pravém břehu Červeného potoka Auf der sumpfigen Waldwiese, am östlichen Rand eines Weges, am rechten Ufer des Reifenmühlbaches	Podél přímé spojnice mezi hraničními znaky č. 14 C a č. 14 C/DB až k hraničnímu znaku č. 14 C/DB Entlang der geraden Verbindungslinie zwischen den Grenzzeichen Nr. 14 C und Nr. 14 C/DB bis zum Grenzzeichen Nr. 14 C/DB	18	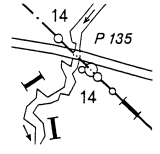
14	C,DB	Kámen Stein	Na okraji lesa, při západním okraji cesty, na levém břehu Červeného potoka Am Waldrand, am westlichen Rand des Weges, am linken Ufer des Reifenmühlbaches	Přímočaře až k hraničnímu znaku č. 14/1 Geradlinig bis zum Grenzzeichen Nr. 14/1		Státní hranice probíhají jihozápadním směrem do stále mírnějšího svahu kopce "Reifenspitze" Die Staatsgrenze verläuft in südwestlicher Richtung bergauf in einem flacher werdenden Hang des Reifenspitzes
14/1	C,DB	Kámen Stein	V lese Im Wald	Přímočaře až k hraničnímu znaku č. 14/2 Geradlinig bis zum Grenzzeichen Nr. 14/2		
14/2	C,DB	Kámen Stein	V lese Im Wald	Přímočaře až k hraničnímu znaku č. 14/3 Geradlinig bis zum Grenzzeichen Nr. 14/3		
14/3	C,DB	Kámen Stein	V lese Im Wald	Přímočaře až k hraničnímu znaku č. 14/4 Geradlinig bis zum Grenzzeichen Nr. 14/4		
14/4	C,DB	Kámen Stein	V lese Im Wald	Přímočaře až k hraničnímu znaku č. 14/5 Geradlinig bis zum Grenzzeichen Nr. 14/5		
14/5	C,DB	Kámen Stein	V lese Im Wald	Přímočaře až k hraničnímu znaku č. 14/5/0/1 Geradlinig bis zum Grenzzeichen Nr. 14/5/0/1		

ČESKO-NĚMECKÉ STÁTNÍ HRANICE
část Svobodný stát Bavorsko

TSCHECHISCH-DEUTSCHE STAATSGRENZE
Teil Freistaat Bayern

POPIS STÁTNÍCH HRANIC
BESCHREIBUNG DER STAATSGRENZE

Hraniční úsek / Grenzabschnitt: XI

List č. / Blatt Nr.: 24

Hraniční znak / Grenzzeichen				Průběh státních hranic / Verlauf der Staatsgrenze	Hraniční mapa / Grenzkarte List č. / Blatt Nr.	Poznámka / Bemerkung
Číslo / Nummer	Iniciály / Initialen	Vyznačení / Vermarkung	Poloha / Lage			
1	2	3	4	5	6	7
14|0 / 5|1	C,D	Kámen / Stein	V lese, u začátku kamenné zdi směřující na východ / Im Wald, am Beginn eines nach Osten gerichteten Steinwalles	Přímočaře až k hraničnímu znaku č. 14/5/0/2, podél kamenné zdi / Geradlinig bis zum Grenzzeichen Nr. 14/5/0/2, entlang eines Steinwalles	18	Státní hranice probíhají jihozápadním směrem do stále mírnějšího svahu kopce "Reifenspitze" / Die Staatsgrenze verläuft in südwestlicher Richtung bergauf in einem flacher werdenden Hang des Reifenspitzes
14|0 / 5|2	C,D	Kámen / Stein	V lese, vedle kamenné zdi / Im Wald, neben dem Steinwall	Přímočaře až k hraničnímu znaku č. 14/6, částečně podél kamenné zdi / Geradlinig bis zum Grenzzeichen Nr. 14/6, teilweise entlang eines Steinwalles	18,19	
14/6	C,DB	Kámen / Stein	V lese, u začátku kamenné zdi směřující na východ a u lesní cesty probíhající na západ / Im Wald, am Beginn eines nach Osten gerichteten Steinwalles und eines nach Westen verlaufenden Waldweges	Přímočaře až k hraničnímu znaku č. 14/7, částečně podél kamenné zdi / Geradlinig bis zum Grenzzeichen Nr. 14/7, teilweise entlang eines Steinwalles		
14/7	C,DB	Kámen / Stein	V lese, vedle kamenné zdi / Im Wald, neben dem Steinwall	Přímočaře až k hraničnímu znaku č. 14/8, částečně podél kamenné zdi / Geradlinig bis zum Grenzzeichen Nr. 14/8, teilweise entlang eines Steinwalles	19	
14/8	C,DB	Kámen / Stein	V lese, vedle kamenné zdi / Im Wald, neben dem Steinwall	Přímočaře až k hraničnímu znaku č. 15, podél kamenné zdi / Geradlinig bis zum Grenzzeichen Nr. 15, entlang des Steinwalles		

ČESKO-NĚMECKÉ STÁTNÍ HRANICE
část Svobodný stát Bavorsko

TSCHECHISCH-DEUTSCHE STAATSGRENZE
Teil Freistaat Bayern

POPIS STÁTNÍCH HRANIC
BESCHREIBUNG DER STAATSGRENZE

Hraniční úsek / Grenzabschnitt: XI

List č. / Blatt Nr.: 25

Hraniční znak / Grenzzeichen				Průběh státních hranic / Verlauf der Staatsgrenze	Hraniční mapa / Grenzkarte List č. / Blatt Nr.	Poznámka / Bemerkung
Číslo / Nummer	Iniciály / Initialen	Vyznačení / Vermarkung	Poloha / Lage			
1	2	3	4	5	6	7
15	C,DB	Kámen Stein	Na okraji lesa, vedle kamenné zdi Am Waldrand, neben dem Steinwall	Přímočaře až k hraničnímu znaku č. 15/1, částečně podél kamenné zdi Geradlinig bis zum Grenzzeichen Nr. 15/1, teilweise entlang des Steinwalles	19	Státní hranice probíhají jihovýchodním směrem do pozvolně stoupajícího svahu kopce "Strickberg" Die Staatsgrenze verläuft in südöstlicher Richtung bergauf in einem allmählich steiler werdenden Hang des Strickberges
15/1	C,DB	Kámen Stein	Na okraji lesa, cca 8 m severně od zátočiny cesty Am Waldrand, ca. 8 m nördlich einer Wegbiegung	Přímočaře až k hraničnímu znaku č. 15/2 Geradlinig bis zum Grenzzeichen Nr. 15/2		
15/2	C,DB	Kámen Stein	Na okraji lesa, na severovýchodním okraji cesty Am Waldrand, am nordöstlichen Rand des Weges	Přímočaře až k hraničnímu znaku č. 15/3 Geradlinig bis zum Grenzzeichen Nr. 15/3		
15/3	C,DB	Kámen Stein	Na okraji lesa Am Waldrand	Přímočaře až k hraničnímu znaku č. 15/4, částečně podél kamenné zdi Geradlinig bis zum Grenzzeichen Nr. 15/4, teilweise entlang eines Steinwalles	19,20	
15/4	C,DB	Kámen Stein	V lese, mezi kamennou zdí a lesní cestou Im Wald, zwischen dem Steinwall und einem Waldweg	Přímočaře až k hraničnímu znaku č. 15/5, podél kamenné zdi Geradlinig bis zum Grenzzeichen Nr. 15/5, entlang des Steinwalles	20	
15/5	C,DB	Kámen Stein	V lese, mezi kamennou zdí a lesní cestou Im Wald, zwischen dem Steinwall und einem Waldweg	Přímočaře až k hraničnímu znaku č. 15/6, podél kamenné zdi Geradlinig bis zum Grenzzeichen Nr. 15/6, entlang des Steinwalles		

ČESKO-NĚMECKÉ STÁTNÍ HRANICE
část Svobodný stát Bavorsko

TSCHECHISCH-DEUTSCHE STAATSGRENZE
Teil Freistaat Bayern

POPIS STÁTNÍCH HRANIC
BESCHREIBUNG DER STAATSGRENZE

Hraniční úsek / Grenzabschnitt: XI

List č. / Blatt Nr.: 26

Hraniční znak / Grenzzeichen				Průběh státních hranic / Verlauf der Staatsgrenze	Hraniční mapa / Grenzkarte List č. / Blatt Nr.	Poznámka / Bemerkung
Číslo / Nummer	Iniciály / Initialen	Vyznačení / Vermarkung	Poloha / Lage			
1	2	3	4	5	6	7
15/6	C,DB	Kámen Stein	V lese, mezi kamennou zdí a lesní cestou Im Wald, zwischen dem Steinwall und dem Waldweg	Přímočaře až k hraničnímu znaku č. 15/7, částečně podél kamenné zdi Geradlinig bis zum Grenzzeichen Nr. 15/7, teilweise entlang des Steinwalles	20	
15/7	C,DB	Kámen Stein	V lese, při severovýchodním okraji cesty Im Wald, am nordöstlichen Rand des Weges	Přímočaře až k hraničnímu znaku č. 15/8 Geradlinig bis zum Grenzzeichen Nr. 15/8		
15/8	C,DB	Kámen Stein	V lese Im Wald	Přímočaře až k hraničnímu znaku č. 15/9 Geradlinig bis zum Grenzzeichen Nr. 15/9		Státní hranice probíhají východním směrem do stále mírnějšího svahu k vrcholu kopce "Strickberg" Die Staatsgrenze verläuft in östlicher Richtung bergauf in einem flacher werdenden Hang zum Gipfel des Strickberges
15/9	C,DB	Kámen Stein	V lese Im Wald	Přímočaře až k hraničnímu znaku č. 16 Geradlinig bis zum Grenzzeichen Nr. 16		
16	C,DB	Kámen Stein	V lese, na vrcholu kopce "Strickberg", vedle kamenné zdi Im Wald, auf dem Gipfel des Strickberges, neben einem Steinwall	Přímočaře až k hraničnímu znaku č. 16/1, částečně podél kamenné zdi Geradlinig bis zum Grenzzeichen Nr. 16/1, teilweise entlang des Steinwalles		Státní hranice probíhají jihovýchodním směrem ze svahu kopce "Strickberg" Die Staatsgrenze verläuft in südöstlicher Richtung bergab in einem Hang des Strickberges
16/1	C,DB	Kámen Stein	V lese Im Wald	Přímočaře až k hraničnímu znaku č. 16/2, částečně podél kamenné zdi Geradlinig bis zum Grenzzeichen Nr. 16/2, teilweise entlang eines Steinwalles		

ČESKO-NĚMECKÉ STÁTNÍ HRANICE
část Svobodný stát Bavorsko

TSCHECHISCH-DEUTSCHE STAATSGRENZE
Teil Freistaat Bayern

POPIS STÁTNÍCH HRANIC
BESCHREIBUNG DER STAATSGRENZE

Hraniční úsek / Grenzabschnitt: XI

List č. / Blatt Nr.: 27

Hraniční znak / Grenzzeichen				Průběh státních hranic / Verlauf der Staatsgrenze	Hraniční mapa / Grenzkarte List č. / Blatt Nr.	Poznámka / Bemerkung
Číslo / Nummer	Iniciály / Initialen	Vyznačení / Vermarkung	Poloha / Lage			
1	2	3	4	5	6	7
16/2	C,DB	Kámen Stein	V lese, vedle kamenné zdi Im Wald, neben dem Steinwall	Přímočaře až k hraničnímu znaku č. 16/3, podél kamenné zdi Geradlinig bis zum Grenzzeichen Nr. 16/3, entlang des Steinwalles	20,21	
16/3	C,DB	Kámen Stein	Na okraji lesa, vedle kamenné zdi Am Waldrand, neben dem Steinwall	Přímočaře až k hraničnímu znaku č. 16/4, podél kamenné zdi Geradlinig bis zum Grenzzeichen Nr. 16/4, entlang des Steinwalles	21	
16/4	C,DB	Kámen Stein	V lese, vedle kamenné zdi Im Wald, neben dem Steinwal	Přímočaře až k hraničnímu znaku č. 16/5, podél kamenné zdi Geradlinig bis zum Grenzzeichen Nr. 16/5, entlang des Steinwalles		
16/5	C,DB	Kámen Stein	Na okraji lesa, u ohybu kamenné zdi Am Waldrand, an einer Biegung des Steinwalles	Přímočaře až k hraničnímu znaku č. 16/6, podél kamenné zdi Geradlinig bis zum Grenzzeichen Nr. 16/6, entlang des Steinwalles		Státní hranice probíhají jižním směrem přes kupu Die Staatsgrenze verläuft in südlicher Richtung über eine Kuppe
16/6	C,DB	Kámen Stein	Na okraji lesa, u konce kamenné zdi, u zátočiny cesty Am Waldrand, am Ende des Steinwalles, an der Biegung eines Weges	Přímočaře až k hraničnímu znaku č. 16/7 Geradlinig bis zum Grenzzeichen Nr. 16/7		
16/7	C,DB	Kámen Stein	Na okraji lesa, na východním okraji cesty Am Waldrand, am östlichen Wegrand	Přímočaře až k hraničnímu znaku č. 16/8, přes dva malé potoky Geradlinig bis zum Grenzzeichen Nr. 16/8, zwei kleine Bäche überquerend		

ČESKO-NĚMECKÉ STÁTNÍ HRANICE
část Svobodný stát Bavorsko

TSCHECHISCH-DEUTSCHE STAATSGRENZE
Teil Freistaat Bayern

POPIS STÁTNÍCH HRANIC
BESCHREIBUNG DER STAATSGRENZE

Hraniční úsek / Grenzabschnitt: XI

List č. / Blatt Nr.: 28

Hraniční znak / Grenzzeichen				Průběh státních hranic / Verlauf der Staatsgrenze	Hraniční mapa / Grenzkarte List č. / Blatt Nr.	Poznámka / Bemerkung
Číslo / Nummer	Iniciály / Initialen	Vyznačení / Vermarkung	Poloha / Lage			
1	2	3	4	5	6	7
16/8	C,DB	Kámen Stein	Na okraji lesa, u západního okraje cesty Am Waldrand, am westlichen Wegrand	Přímočaře až k hraničnímu znaku č. 16/9 Geradlinig bis zum Grenzzeichen Nr. 16/9	21	
16/9	C,DB	Kámen Stein	Na okraji lesa, u západního okraje cesty, vedle kamenné zdi Am Waldrand, am westlichen Wegrand, neben einem Steinwall	Přímočaře až k hraničnímu znaku č. 17, podél kamenné zdi Geradlinig bis zum Grenzzeichen Nr. 17, entlang des Steinwalles	21,22	
17	C,DB	Kámen Stein	Na okraji lesa, u západního okraje cesty, u ohybu kamenné zdi Am Waldrand, am westlichen Wegrand, an einer Biegung des Steinwalles	Přímočaře až k hraničnímu znaku č. 17/1, částečně podél kamenné zdi Geradlinig bis zum Grenzzeichen Nr. 17/1, teilweise entlang des Steinwalles		
17/1	C,DB	Kámen Stein	V lese, u východního okraje cesty, vedle kamenné zdi Im Wald, am östlichen Wegrand, neben dem Steinwall	Přímočaře až k hraničnímu znaku č. 17/2, podél kamenné zdi Geradlinig bis zum Grenzzeichen Nr. 17/2, entlang des Steinwalles	22	
17/2	C,DB	Kámen Stein	V lese, u zátočiny cesty, na začátku kamenné zdi směřující východním směrem Im Wald, an einer Biegung des Weges, am Beginn eines in östliche Richtung gerichteten Steinwalles	Přímočaře až k hraničnímu znaku č. 17/3, podél kamenné zdi Geradlinig bis zum Grenzzeichen Nr. 17/3, entlang des Steinwalles		

ČESKO-NĚMECKÉ STÁTNÍ HRANICE
část Svobodný stát Bavorsko

TSCHECHISCH-DEUTSCHE STAATSGRENZE
Teil Freistaat Bayern

POPIS STÁTNÍCH HRANIC
BESCHREIBUNG DER STAATSGRENZE

Hraniční úsek / Grenzabschnitt: XI

List č. / Blatt Nr.: 29

Hraniční znak / Grenzzeichen				Průběh státních hranic / Verlauf der Staatsgrenze	Hraniční mapa / Grenzkarte List č. / Blatt Nr.	Poznámka / Bemerkung
Číslo / Nummer	Iniciály / Initialen	Vyznačení / Vermarkung	Poloha / Lage			
1	2	3	4	5	6	7
17/3	C,DB	Kámen Stein	V lese, vedle kamenné zdi Im Wald, neben dem Steinwal	Přímočaře až k hraničnímu znaku č. 17/4, částečně podél kamenné zdi Geradlinig bis zum Grenzzeichen Nr. 17/4, teilweise entlang des Steinwalles	22	
17/4	C,DB	Kámen Stein	Na okraji lesa, u ohybu kamenné zdi, u východního okraje cesty Am Waldrand, an der Biegung eines Steinwalles, am östlichen Wegrand	Přímočaře až k hraničnímu znaku č. 17/5, podél kamenné zdi Geradlinig bis zum Grenzzeichen Nr. 17/5, entlang des Steinwalles		Státní hranice probíhají severovýchodním směrem podél okraje lesa Die Staatsgrenze verläuft in nordöstlicher Richtung entlang des Waldrandes
17/5	C,DB	Kámen Stein	Na okraji lesa, u ohybu kamenné zdi Am Waldrand, an einer Biegung des Steinwalles	Přímočaře až k hraničnímu znaku č. 17/6, podél kamenné zdi Geradlinig bis zum Grenzzeichen Nr. 17/6, entlang des Steinwalles		Státní hranice probíhají jihovýchodním směrem nejdříve z mírného východního svahu kopce "Geißberg" až k potoku Ráska, který křižuje státní hranice, a potom do strmého severovýchodního svahu Die Staatsgrenze verläuft in südöstlicher Richtung, zuerst in einem flachen Osthang des Geißberges, bergab bis zum die Staatsgrenze kreuzenden Langreutbach, dann bergauf in einem steilen, nach Nordosten geneigten Hang
17/6	C,DB	Kámen Stein	V lese, vedle kamenné zdi Im Wald, neben dem Steinwall	Přímočaře až k hraničnímu znaku č. 17/6/0/1, podél kamenné zdi Geradlinig bis zum Grenzzeichen Nr. 17/6/0/1, entlang des Steinwalles		
17/6|0/1	C,D	Kámen Stein	V lese, vedle kamenné zdi Im Wald, neben dem Steinwall	Přímočaře až k hraničnímu znaku č. 17/7, podél kamenné zdi Geradlinig bis zum Grenzzeichen Nr. 17/7, entlang des Steinwalles		
17/7	C,DB	Kámen Stein	V lese, u ohybu kamenné zdi Im Wald, an einer Biegung des Steinwalles	Přímočaře až k hraničnímu znaku č. 17/8 Geradlinig bis zum Grenzzeichen Nr.17/8	23	

ČESKO-NĚMECKÉ STÁTNÍ HRANICE
část Svobodný stát Bavorsko

TSCHECHISCH-DEUTSCHE STAATSGRENZE
Teil Freistaat Bayern

POPIS STÁTNÍCH HRANIC
BESCHREIBUNG DER STAATSGRENZE

Hraniční úsek / Grenzabschnitt: XI

List č. / Blatt Nr.: 30

Hraniční znak / Grenzzeichen				Průběh státních hranic / Verlauf der Staatsgrenze	Hraniční mapa / Grenzkarte List č. / Blatt Nr.	Poznámka / Bemerkung
Číslo / Nummer	Iniciály / Initialen	Vyznačení / Vermarkung	Poloha / Lage			
1	2	3	4	5	6	7
17/8	C,DB	Kámen Stein	V lese Im Wald	Přímočaře až k hraničnímu znaku č. 18 Geradlinig bis zum Grenzzeichen Nr. 18		
18	C,DB	Kámen letopočet "1844" Stein Jahreszahl "1844"	V lese Im Wald	Přímočaře až k hraničnímu znaku č. 18/1, částečně podél kamenné zdi Geradlinig bis zum Grenzzeichen Nr. 18/1, teilweise entlang eines Steinwalles		
18/1	C,DB	Kámen Stein	Na okraji lesa, vedle kamenné zdi Am Waldrand, neben dem Steinwall	Přímočaře až k hraničnímu znaku č. 18/2, podél kamenné zdi Geradlinig bis zum Grenzzeichen Nr. 18/2, entlang des Steinwalles	23	
18/2	C,DB	Kámen Stein	Na okraji lesa, vedle kamenné zdi Am Waldrand, neben dem Steinwall	Přímočaře až k hraničnímu znaku č. 18/3, podél kamenné zdi Geradlinig bis zum Grenzzeichen Nr. 18/3, entlang des Steinwalles		
18/3	C,DB	Kámen Stein	Mezi dvěma kamennými zdmi Zwischen zwei Steinwällen	Přímočaře až k hraničnímu znaku č. 18/4, podél obou kamenných zdí Geradlinig bis zum Grenzzeichen Nr. 18/4, entlang der beiden Steinwälle	23,24	
18/4	C,DB	Kámen Stein	Mezi dvěma kamennými zdmi Zwischen zwei Steinwällen	Přímočaře až k hraničnímu znaku č. 19, převážně podél obou kamenných zdí Geradlinig bis zum Grenzzeichen Nr. 19, größtenteils entlang der beiden Steinwälle	24	

ČESKO-NĚMECKÉ STÁTNÍ HRANICE
část Svobodný stát Bavorsko

TSCHECHISCH-DEUTSCHE STAATSGRENZE
Teil Freistaat Bayern

POPIS STÁTNÍCH HRANIC
BESCHREIBUNG DER STAATSGRENZE

Hraniční úsek / Grenzabschnitt: XI

List č. / Blatt Nr.: 31

Hraniční znak / Grenzzeichen				Průběh státních hranic / Verlauf der Staatsgrenze	Hraniční mapa / Grenzkarte List č. / Blatt Nr.	Poznámka / Bemerkung
Číslo / Nummer	Iniciály / Initialen	Vyznačení / Vermarkung	Poloha / Lage			
1	2	3	4	5	6	7
19	C,DB	Kámen Stein	V cestě, u ohybu kamenné zdi In einem Weg, bei einer Biegung des Steinwalles	Přímočaře až k hraničnímu znaku č. 19/1, částečně podél kamenné zdi Geradlinig bis zum Grenzzeichen Nr. 19/1, teilweise entlang eines Steinwalles	24	
19/1	C,DB	Kámen Stein	Při severovýchodním okraji cesty Am nordöstlichen Wegrand	Přímočaře až k hraničnímu znaku č. 19/2, přes mály potok Geradlinig bis zum Grenzzeichen Nr. 19/2, den Langreutbach überquerend		
19/2	C,DB	Kámen Stein	Při jihozápadním okraji cesty, u začátku kamenné zdi Am südwestlichen Wegrand, am Beginn eines Steinwalles	Přímočaře až k hraničnímu znaku č. 19/3, podél kamenné zdi Geradlinig bis zum Grenzzeichen Nr. 19/3, entlang des Steinwalles		
19/3	C,DB	Kámen Stein	Při jihozápadním okraji cesty, mezi dvěma kamennými zdmi Am südwestlichen Wegrand, zwischen zwei Steinwällen	Přímočaře až k hraničnímu znaku č. 19/4, částečně podél obou kamenných zdí Geradlinig bis zum Grenzzeichen Nr. 19/4, teilweise entlang der beiden Steinwälle		
19/4	C,DB	Kámen Stein	U rozcestí, vedle kamenné zdi An einer Weggabelung, neben dem Steinwall	Přímočaře až k hraničnímu znaku č. 19/5, podél kamenné zdi Geradlinig bis zum Grenzzeichen Nr. 19/5, entlang des Steinwalles	24,25	

ČESKO-NĚMECKÉ STÁTNÍ HRANICE
část Svobodný stát Bavorsko

TSCHECHISCH-DEUTSCHE STAATSGRENZE
Teil Freistaat Bayern

POPIS STÁTNÍCH HRANIC
BESCHREIBUNG DER STAATSGRENZE

Hraniční úsek / Grenzabschnitt: XI

List č. / Blatt Nr.: 32

Hraniční znak Grenzzeichen				Průběh státních hranic Verlauf der Staatsgrenze	Hraniční mapa Grenzkarte List č. Blatt Nr.	Poznámka Bemerkung
Číslo Nummer	Iniciály Initialen	Vyznačení Vermarkung	Poloha Lage			
1	2	3	4	5	6	7
19/5	C,DB	Kámen Stein	U jihozápadního okraje cesty, vedle kamenné zdi Am südwestlichen Wegrand, neben dem Steinwall	Přímočaře až k hraničnímu znaku č. 19/6, podél kamenné zdi Geradlinig bis zum Grenzzeichen Nr. 19/6, entlang des Steinwalles	25	
19/6	C,DB	Kámen Stein	U jihozápadního okraje cesty, vedle kamenné zdi Am südwestlichen Wegrand, neben dem Steinwall	Přímočaře až k hraničnímu znaku č. 19/6/0/1, podél cesty Geradlinig bis zum Grenzzeichen Nr. 19/6/0/1, entlang des Weges		
19/6|0/1	C,D	Kámen Stein	U jihozápadního okraje cesty Am südwestlichen Wegrand	Přímočaře až k hraničnímu znaku č. 19/7, podél cesty Geradlinig bis zum Grenzzeichen Nr. 19/7, entlang des Weges		
19/7	C,DB	Kámen Stein	V lese, u konce cesty Im Wald, beim Ende des Weges	Přímočaře až k hraničnímu znaku č. 19/7/0/1 Geradlinig bis zum Grenzzeichen Nr. 19/7/0/1		
19/7|0/1	C,D	Kámen Stein	V lese, vedle kamenné zdi Im Wald, neben einem Steinwall	Přímočaře až k hraničnímu znaku č. 19/8, podél kamenné zdi Geradlinig bis zum Grenzzeichen Nr. 19/8, entlang des Steinwalles		
19/8	C,DB	Kámen Stein	V lese, vedle kemenné zdi Im Wald, neben dem Steinwall	Přímočaře až k hraničnímu znaku č. 19/9, podél kamenné zdi Geradlinig bis zum Grenzzeichen Nr. 19/9, entlang des Steinwalles		

ČESKO-NĚMECKÉ STÁTNÍ HRANICE
část Svobodný stát Bavorsko

TSCHECHISCH-DEUTSCHE STAATSGRENZE
Teil Freistaat Bayern

POPIS STÁTNÍCH HRANIC
BESCHREIBUNG DER STAATSGRENZE

Hraniční úsek / Grenzabschnitt: XI

List č. / Blatt Nr.: 33

Hraniční znak / Grenzzeichen				Průběh státních hranic / Verlauf der Staatsgrenze	Hraniční mapa / Grenzkarte List č. / Blatt Nr.	Poznámka / Bemerkung
Číslo / Nummer	Iniciály / Initialen	Vyznačení / Vermarkung	Poloha / Lage			
1	2	3	4	5	6	7
19/9	C,DB	Kámen Stein	Na okraji lesa, vedle kamenné zdi Am Waldrand, neben dem Steinwall	Přímočaře až k hraničnímu znaku č. 19/9/0/1, podél kamenné zdi Geradlinig bis zum Grenzzeichen Nr. 19/9/0/1, entlang des Steinwalles	25	
19/0 9/1	C,D	Kámen Stein	Na okraji lesa, u konce kamenné zdi Am Waldrand, am Ende des Steinwalles	Přímočaře až k hraničnímu znaku č. 19/10, částečně podél kamenné zdi Geradlinig bis zum Grenzzeichen Nr. 19/10, teilweise entlang eines Steinwalles		
19/10	C,DB	Kámen Stein	Na okraji, lesa, vedle kamenné zdi Am Waldrand, neben dem Steinwall	Přímočaře až k hraničnímu znaku č. 20 Geradlinig bis zum Grenzzeichen Nr. 20		
20	C,DB	Kámen Stein	Na okraji lesa, ve strmém svahu, vedle kamenné zdi Am Waldrand, in einem steilen Hang, neben einem Steinwall	Přímočaře až k hraničnímu znaku č. 20/1, podél kamenné zdi Geradlinig bis zum Grenzzeichen Nr. 20/1, entlang des Steinwalles		Státní hranice probíhají východním směrem ze strmého svahu až ke Švýcarskému potoku, který křižuje státní hranice, potom probíhají jihovýchodním směrem lesem do svahu až k vrcholu kopce "Mitterscheibling" Die Staatsgrenze verläuft in östlicher Richtung steil bergab bis zum die Staatsgrenze kreuzenden Schweizerbach, dann in südöstlicher Richtung durch den Wald bergauf bis zum Gipfel des Mitterscheibling
20/1	C,DB	Kámen Stein	V lese Im Wald	Přímočaře až k hraničnímu znaku č. 20/2, částečně podél kamenné zdi Geradlinig bis zum Grenzzeichen Nr. 20/2, teilweise entlang eines Steinwalles		
20/2	C,DB	Kámen Stein	V lese, u začátku několika kamenných zdí Im Wald, am Beginn mehrerer Steinwälle	Přímočaře až k hraničnímu znaku č. 20/3 Geradlinig bis zum Grenzzeichen Nr. 20/3		

ČESKO-NĚMECKÉ STÁTNÍ HRANICE
část Svobodný stát Bavorsko

TSCHECHISCH-DEUTSCHE STAATSGRENZE
Teil Freistaat Bayern

POPIS STÁTNÍCH HRANIC
BESCHREIBUNG DER STAATSGRENZE

Hraniční úsek / Grenzabschnitt: XI

List č. / Blatt Nr.: 34

Hraniční znak / Grenzzeichen				Průběh státních hranic / Verlauf der Staatsgrenze	Hraniční mapa / Grenzkarte List č. / Blatt Nr.	Poznámka / Bemerkung
Číslo / Nummer	Iniciály / Initialen	Vyznačení / Vermarkung	Poloha / Lage			
1	2	3	4	5	6	7
20/3	C,DB	Kámen Stein	Na okraji lesa Am Waldrand	Přímočaře až k hraničnímu znaku č. 20/4, přes Švýcarský potok Geradlinig bis zum Grenzzeichen Nr. 20/4, den Schweizerbach überquerend	25,26	Státní hranice probíhají jihovýchodním směrem lesem do svahu až k vrcholu kopce "Mitterscheibling" Die Staatsgrenze verläuft in südöstlicher Richtung durch den Wald bergauf bis zum Gipfel des Mitterscheiblings
20/4	C,DB	Kámen Stein	V lese, cca. 10 m severovýchodně od Švýcarského potoka Im Wald, ca. 10 m nordöstlich des Schweizerbaches	Přímočaře až k hraničnímu znaku č. 20/5 Geradlinig bis zum Grenzzeichen Nr. 20/5	26	
20/5	C,DB	Kámen Stein	V lese Im Wald	Přímočaře až k hraničnímu znaku č. 20/6 Geradlinig bis zum Grenzzeichen Nr. 20/6		
20/6	C,DB	Kámen Stein	V lese Im Wald	Přímočaře až k hraničnímu znaku č. 20/7 Geradlinig bis zum Grenzzeichen Nr. 20/7		
20/7	C,DB	Kámen Stein	V lese Im Wald	Přímočaře až k hraničnímu znaku č. 20/8 Geradlinig bis zum Grenzzeichen Nr. 20/8		
20/8	C,DB	Kámen Stein	V lese Im Wald	Přímočaře až k hraničnímu znaku č. 20/8/0/1 Geradlinig bis zum Grenzzeichen Nr. 20/8/0/1		
20/8/0/1	C,D	Kámen Stein	V lese Im Wald	Přímočaře až k hraničnímu znaku č. 20/9 Geradlinig bis zum Grenzzeichen Nr. 20/9		

ČESKO-NĚMECKÉ STÁTNÍ HRANICE
část Svobodný stát Bavorsko

TSCHECHISCH-DEUTSCHE STAATSGRENZE
Teil Freistaat Bayern

POPIS STÁTNÍCH HRANIC
BESCHREIBUNG DER STAATSGRENZE

Hraniční úsek / Grenzabschnitt: XI

List č. / Blatt Nr.: 35

Hraniční znak / Grenzzeichen				Průběh státních hranic / Verlauf der Staatsgrenze	Hraniční mapa / Grenzkarte List č. / Blatt Nr.	Poznámka / Bemerkung
Číslo / Nummer	Iniciály / Initialen	Vyznačení / Vermarkung	Poloha / Lage			
1	2	3	4	5	6	7
20/9	C,DB	Kámen Stein	V lese, u jihozápadního okraje lesní cesty Im Wald, am südwestlichen Rand eines Waldweges	Přímočaře až k hraničnímu znaku č. 20/10, podél lesní cesty Geradlinig bis zum Grenzzeichen Nr. 20/10, entlang des Waldweges	26,27	
20/10	C,DB	Kámen Stein	V lese, na kupě "Mitterscheibling", cca 6 m jihovychodně od rozcestí Im Wald, auf der Kuppe des Mitterscheiblings, ca. 6 m südöstlich einer Weggabelung	Přímočaře až k hraničnímu znaku č. 20/11 Geradlinig bis zum Grenzzeichen Nr. 20/11		Státní hranice probíhají jižním směrem zalesněným svahem z kopce "Mitterscheibling", potom přes kupu k sedlu a dále do svahu k vrcholu kopce "Vorderscheibling" Die Staatsgrenze verläuft in südlicher Richtung den bewaldeten Hang des Mitterscheiblings bergab, einem Sattel und anschließend bergauf zum Vorderscheibling
20/11	C,DB	Kámen Stein	V lese, u západního okraje cesty Im Wald, am westlichen Wegrand	Přímočaře až k hraničnímu znaku č. 21, částečně podél kamenné zdi Geradlinig bis zum Grenzzeichen Nr. 21, teilweise entlang eines Steinwalles	27	
21	C,DB	Kámen Stein	Na okraji lesa, u ohybu kamenné zdi, u západního okraje cesty Am Waldrand, an einer Biegung des Steinwalles, am westlichen Wegrand	Přímočaře až k hraničnímu znaku č. 21/1, částečně podél kamenné zdi Geradlinig bis zum Grenzzeichen Nr. 21/1, teilweise entlang des Steinwalles		
21/1	C,DB	Kámen Stein	V lese Im Wald	Přímočaře až k hraničnímu znaku č. 21/2 Geradlinig bis zum Grenzzeichen Nr. 21/2		
21/2	C,DB	Kámen Stein	V lese Im Wald	Přímočaře až k hraničnímu znaku č. 21/3, částečně podél kamenné zdi Geradlinig bis zum Grenzzeichen Nr. 21/3, teilweise entlang eines Steinwalles		

ČESKO-NĚMECKÉ STÁTNÍ HRANICE
část Svobodný stát Bavorsko

TSCHECHISCH-DEUTSCHE STAATSGRENZE
Teil Freistaat Bayern

POPIS STÁTNÍCH HRANIC
BESCHREIBUNG DER STAATSGRENZE

Hraniční úsek / Grenzabschnitt: XI

List č. / Blatt Nr.: 36

Hraniční znak / Grenzzeichen				Průběh státních hranic / Verlauf der Staatsgrenze	Hraniční mapa / Grenzkarte List č. / Blatt Nr.	Poznámka / Bemerkung
Číslo / Nummer	Iniciály / Initialen	Vyznačení / Vermarkung	Poloha / Lage			
1	2	3	4	5	6	7
21/3	C,DB	Kámen Stein	Na lesní louce, v sedle, vedle kamenné zdi Auf einer Waldwiese, in einem Sattel, neben dem Steinwall	Přímočaře až k hraničnímu znaku č. 21/4, podél kamenné zdi Geradlinig bis zum Grenzzeichen Nr. 21/4, entlang des Steinwalles	27	
21/4	C,DB	Kámen Stein	Na okraji lesa, vedle kamenné zdi Am Waldrand, neben dem Steinwall	Přímočaře až k hraničnímu znaku č. 21/5, podél kamenné zdi Geradlinig bis zum Grenzzeichen Nr. 21/5, entlang des Steinwalles		
21/5	C,DB	Kámen Stein	V lese Im Wald	Přímočaře až k hraničnímu znaku č. 21/6, částečně podél kamenné zdi Geradlinig bis zum Grenzzeichen Nr. 21/6, teilweise entlang eines Steinwalles	27,28	
21/6	C,DB	Kámen Stein	V lese Im Wald	Přímočaře až k hraničnímu znaku č. 21/7 Geradlinig bis zum Grenzzeichen Nr. 21/7	28	
21/7	C,DB	Kámen Stein	V lese, na nejvyšším místě kupy "Vorderscheibling" Im Wald, auf der höchsten Stelle des Vorderscheiblings	Přímočaře až k hraničnímu znaku č. 21/8 Geradlinig bis zum Grenzzeichen Nr. 21/8		
21/8	C,DB	Kámen Stein	V lese, na jihovýchodním svahu kupy "Vorderscheibling" Im Wald, auf dem Südosthang des Vorderscheiblings	Přímočaře až k hraničnímu znaku č. 21/9 Geradlinig bis zum Grenzzeichen Nr. 21/9		Státní hranice probíhají východním směrem ze stále mírnějšího svahu kopce "Vorderscheibling" k Hraničnímu potoku Die Staatsgrenze verläuft in östlicher Richtung den flacher werdenden Hang des Vorderscheiblings hinab zum Wagenwasser

ČESKO-NĚMECKÉ STÁTNÍ HRANICE
část Svobodný stát Bavorsko

TSCHECHISCH-DEUTSCHE STAATSGRENZE
Teil Freistaat Bayern

POPIS STÁTNÍCH HRANIC
BESCHREIBUNG DER STAATSGRENZE

Hraniční úsek / Grenzabschnitt: XI

List č. / Blatt Nr.: 37

Hraniční znak / Grenzzeichen				Průběh státních hranic / Verlauf der Staatsgrenze	Hraniční mapa / Grenzkarte List č. / Blatt Nr.	Poznámka / Bemerkung
Číslo / Nummer	Iniciály / Initialen	Vyznačení / Vermarkung	Poloha / Lage			
1	2	3	4	5	6	7
21/9	C,DB	Kámen Stein	V lese Im Wald	Přímočaře až k hraničnímu znaku č. 21/10, částečně podél kamenné zdi Geradlinig bis zum Grenzzeichen Nr. 21/10, teilweise entlang eines Steinwalles	28	Státní hranice probíhají východním směrem ze stále mírnějšího svahu kopce "Vorderscheibling" k Hraničnímu potoku Die Staatsgrenze verläuft in östlicher Richtung den flacher werdenden Hang des Vorderscheiblings hinab zum Wagenwasser
21/10	C,DB	Kámen Stein	V lese, vedle kamenné zdi Im Wald, neben dem Steinwall	Přímočaře až k hraničnímu znaku č. 21/11, podél kamenné zdi Geradlinig bis zum Grenzzeichen Nr. 21/11, entlang des Steinwalles		
21/11	C,DB	Kámen Stein	Na okraji lesa, u konce kamenné zdi Am Waldrand, am Ende des Steinwalles	Přímočaře až k hraničnímu znaku č. 21/12 Geradlinig bis zum Grenzzeichen Nr. 21/12		
21/12	C,DB	Kámen Stein	V lese Im Wald	Přímočaře až k hraničnímu znaku č. 21/13 Geradlinig bis zum Grenzzeichen Nr. 21/13		
21/13	C,DB	Kámen Stein	V lese Im Wald	Přímočaře až k hraničnímu znaku č. 22 C/DB Geradlinig bis zum Grenzzeichen Nr. 22 C/DB		

ČESKO-NĚMECKÉ STÁTNÍ HRANICE
část Svobodný stát Bavorsko

TSCHECHISCH-DEUTSCHE STAATSGRENZE
Teil Freistaat Bayern

POPIS STÁTNÍCH HRANIC
BESCHREIBUNG DER STAATSGRENZE

Hraniční úsek / Grenzabschnitt: XI

List č. / Blatt Nr.: 38

Hraniční znak / Grenzzeichen				Průběh státních hranic / Verlauf der Staatsgrenze	Hraniční mapa / Grenzkarte List č. / Blatt Nr.	Poznámka / Bemerkung
Číslo / Nummer	Iniciály / Initialen	Vyznačení / Vermarkung	Poloha / Lage			
1	2	3	4	5	6	7
22	C,DB	Kámen letopočet "1844" Stein Jahreszahl "1844"	Na okraji lesa, na levém břehu Hraničního potoka Am Waldrand, am linken Ufer des Wagenwassers	Podél přímé spojnice mezi hraničními znaky č. 22 C/DB a č. 22 DB až k průsečíku se střednicí Hraničního potoka; od tohoto bodu státních hranic střednicí Hraničního potoka po směru toku Entlang der geraden Verbindungslinie zwischen den Grenzzeichen Nr. 22 C/DB und Nr. 22 DB bis zum Schnitt mit der Mittellinie des Wagenwassers; von diesem Grenzpunkt bachabwärts in der Mitte des Wagenwassers	28,29	Státní hranice probíhají východním směrem střednicí Hraničního potoka převážně podél okraje lesa až k silničnímu mostu u hraničního přechodu Strážný-Philippsreut Die Staatsgrenze verläuft in östlicher Richtung in der Mitte des Wagenwassers überwiegend entlang des Waldrandes bis zur Straßenbrücke beim Grenzübergang Strážný/Kuschwarda-Philippsreut
22	DB	Kámen letopočet "1752" Stein Jahreszahl "1752"	Na okraji lesa, na pravém břehu Hraničního potoka Am Waldrand, am rechten Ufer des Wagenwassers			
22/1	C	Kámen Stein	Na lesní louce, na levém břehu Hraničního potoka Auf einer Waldwiese, am linken Ufer des Wagenwassers	Střednicí Hraničního potoka po směru toku In der Mitte des Wagenwassers bachabwärts	29	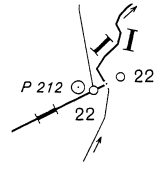
22/2	DB	Kámen Stein	Na okraji lesa, na pravém břehu Hraničního potoka Am Waldrand, am rechten Ufer des Wagenwassers			
22/3	C	Kámen Stein	Na lesní louce, na levém břehu Hraničního potoka Auf der Waldwiese, am linken Ufer des Wagenwassers			

ČESKO-NĚMECKÉ STÁTNÍ HRANICE
část Svobodný stát Bavorsko

TSCHECHISCH-DEUTSCHE STAATSGRENZE
Teil Freistaat Bayern

POPIS STÁTNÍCH HRANIC
BESCHREIBUNG DER STAATSGRENZE

Hraniční úsek / Grenzabschnitt: XI

List č. / Blatt Nr.: 39

Hraniční znak / Grenzzeichen				Průběh státních hranic / Verlauf der Staatsgrenze	Hraniční mapa / Grenzkarte List č. / Blatt Nr.	Poznámka / Bemerkung
Číslo / Nummer	Iniciály / Initialen	Vyznačení / Vermarkung	Poloha / Lage			
1	2	3	4	5	6	7
22/4	DB	Kámen Stein	Na okraji lesa, na pravém břehu Hraničního potoka Am Waldrand, am rechten Ufer des Wagenwassers	Střednicí Hraničního potoka po směru toku In der Mitte des Wagenwassers bachabwärts	29	
22/5	C	Kámen Stein	Na lesní louce, na levém břehu Hraničního potoka Auf der Waldwiese, am linken Ufer des Wagenwassers			
22/6	DB	Kámen Stein	Na okraji lesa, na pravém břehu Hraničního potoka Am Waldrand, am rechten Ufer des Wagenwassers			
22/7	C	Kámen Stein	Na lesní louce, na levém břehu Hraničního potoka Auf der Waldwiese, am linken Ufer des Wagenwassers			
22/8	DB	Kámen Stein	V lese, na pravém břehu Hraničního potoka Im Wald, am rechten Ufer des Wagenwassers		29,30	
22/9	C	Kámen Stein	V lese, na levém břehu Hraničního potoka Im Wald, am linken Ufer des Wagenwassers		30	

ČESKO-NĚMECKÉ STÁTNÍ HRANICE
část Svobodný stát Bavorsko

TSCHECHISCH-DEUTSCHE STAATSGRENZE
Teil Freistaat Bayern

POPIS STÁTNÍCH HRANIC
BESCHREIBUNG DER STAATSGRENZE

Hraniční úsek / Grenzabschnitt: XI

List č. / Blatt Nr.: 40

Hraniční znak / Grenzzeichen				Průběh státních hranic / Verlauf der Staatsgrenze	Hraniční mapa / Grenzkarte List č. / Blatt Nr.	Poznámka / Bemerkung
Číslo / Nummer	Iniciály / Initialen	Vyznačení / Vermarkung	Poloha / Lage			
1	2	3	4	5	6	7
22/10	DB	Kámen Stein	V lese, na pravém břehu Hraničního potoka Im Wald, am rechten Ufer des Wagenwassers	Střednicí Hraničního potoka po směru toku In der Mitte des Wagenwassers bachabwärts	30	
22/11	C	Kámen Stein	Na lesní louce, na levém břehu Hraničního potoka Auf der Waldwiese, am linken Ufer des Wagenwassers			
22/12	DB	Kámen Stein	Na okraji lesa, na pravém břehu Hraničního potoka Am Waldrand, am rechten Ufer des Wagenwassers			
22/13	C	Kámen Stein	Na lesní louce, na levém břehu Hraničního potoka Auf der Waldwiese, am linken Ufer des Wagenwassers			
22/14	DB	Kámen Stein	Na louce, na pravém břehu Hraničního potoka Auf der Wiese, am rechten Ufer des Wagenwassers			
22/15	C	Kámen Stein	Na zamokřené louce, na levém břehu Hraničního potoka Auf der sumpfigen Wiese, am linken Ufer des Wagenwassers			

ČESKO-NĚMECKÉ STÁTNÍ HRANICE
část Svobodný stát Bavorsko

TSCHECHISCH-DEUTSCHE STAATSGRENZE
Teil Freistaat Bayern

HRANIČNÍ MAPA
GRENZKARTE

Hraniční úsek / Grenzabschnitt: XI

List č. / Blatt Nr.: 1

1 : 2500

ČESKÁ REPUBLIKA

Okres Klatovy
Obec Srní

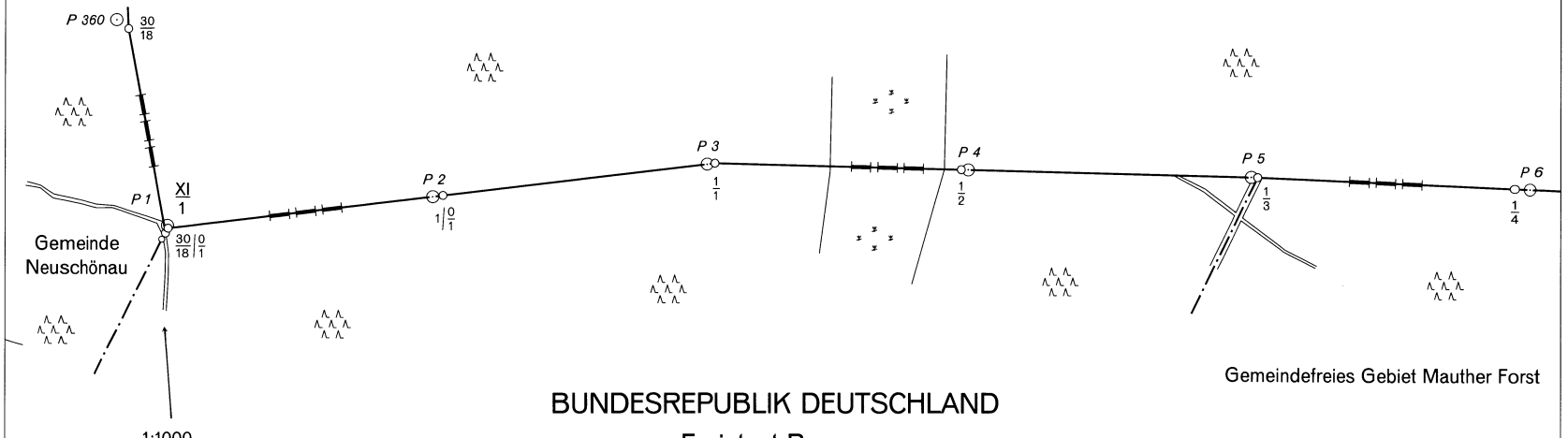

1:1000

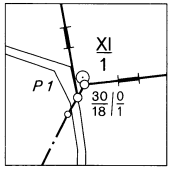

BUNDESREPUBLIK DEUTSCHLAND

Freistaat Bayern

Regierungsbezirk Niederbayern
Landkreis Freyung - Grafenau
Gemeindefreies Gebiet Schönbrunner Wald

ČESKO-NĚMECKÉ STÁTNÍ HRANICE
část Svobodný stát Bavorsko

TSCHECHISCH-DEUTSCHE STAATSGRENZE
Teil Freistaat Bayern

HRANIČNÍ MAPA
GRENZKARTE

Hraniční úsek
Grenzabschnitt XI

List č.
Blatt Nr. 2

1 : 2500



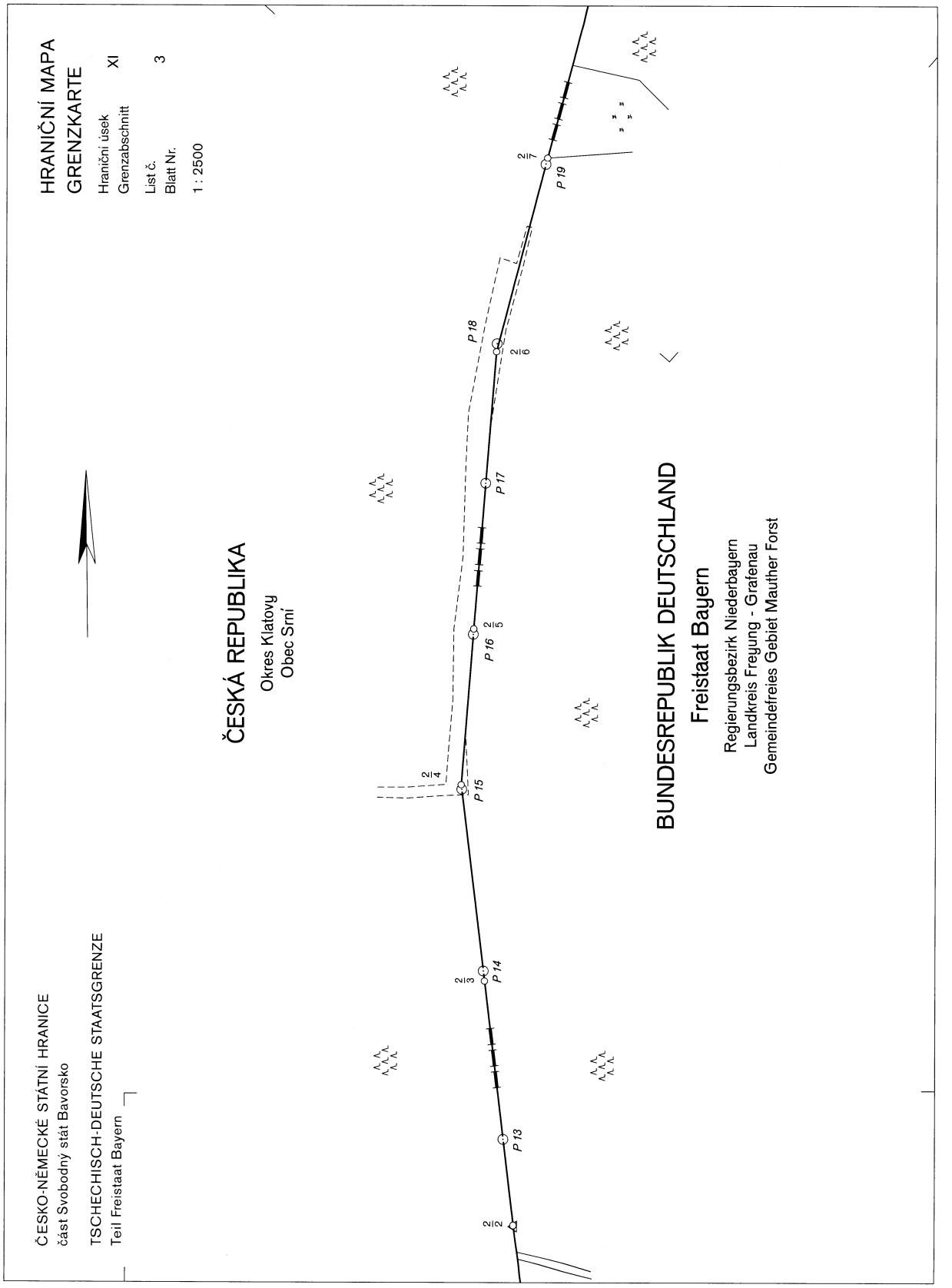
HRANIČNÍ MAPA
GRENZKARTE
Hraniční úsek XI
Grenzabschnitt
List č. 3
Blatt Nr.
1 : 2500
ČESKÁ REPUBLIKA
Okres Klatovy
Obec Srní
BUNDESREPUBLIK DEUTSCHLAND
Freistaat Bayern
Regierungsbezirk Niederbayern
Landkreis Freyung - Grafenau
Gemeindefreies Gebiet Mauther Forst
ČESKO-NĚMECKÉ STÁTNÍ HRANICE
část Svobodný stát Bavorsko
TSCHECHISCH-DEUTSCHE STAATSGRENZE
Teil Freistaat Bayern
P 13
P 14
P 15
P 16
P 17
P 18
P 19
2/2
2/3
2/4
2/5
2/6
2/7

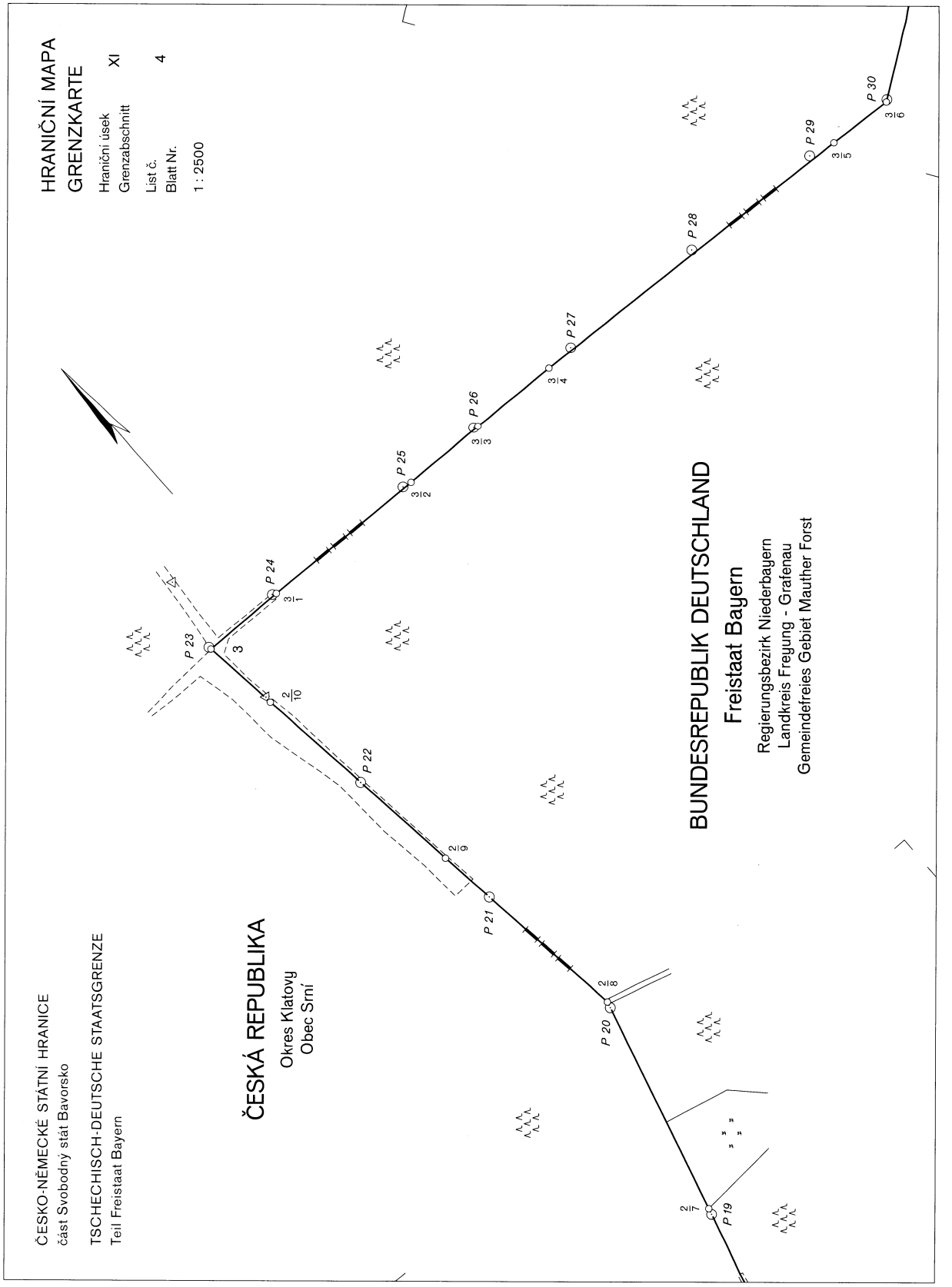
HRANIČNÍ MAPA
GRENZKARTE
Hraniční úsek XI
Grenzabschnitt
List č. 4
Blatt Nr.
1 : 2500
ČESKO-NĚMECKÉ STÁTNÍ HRANICE
část Svobodný stát Bavorsko
TSCHECHISCH-DEUTSCHE STAATSGRENZE
Teil Freistaat Bayern
ČESKÁ REPUBLIKA
Okres Klatovy
Obec Srní
BUNDESREPUBLIK DEUTSCHLAND
Freistaat Bayern
Regierungsbezirk Niederbayern
Landkreis Freyung - Grafenau
Gemeindefreies Gebiet Mauther Forst
P 19
P 20
P 21
P 22
P 23
P 24
P 25
P 26
P 27
P 28
P 29
P 30

ČESKO-NĚMECKÉ STÁTNÍ HRANICE
část Svobodný stát Bavorsko

TSCHECHISCH-DEUTSCHE STAATSGRENZE
Teil Freistaat Bayern

HRANIČNÍ MAPA
GRENZKARTE

Hraniční úsek
Grenzabschnitt XI

List č.
Blatt Nr. 5

1 : 2500

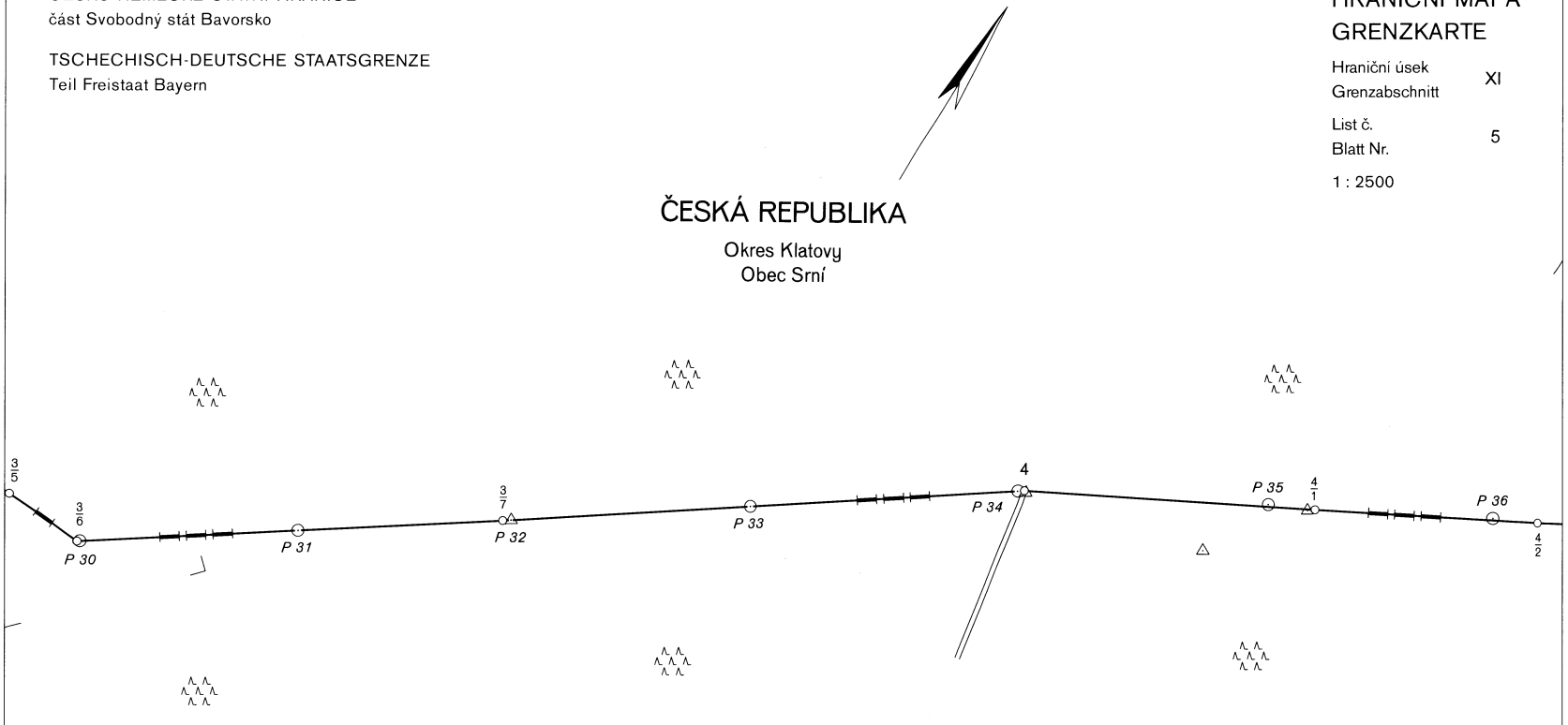

ČESKO-NĚMECKÉ STÁTNÍ HRANICE
část Svobodný stát Bavorsko

TSCHECHISCH-DEUTSCHE STAATSGRENZE
Teil Freistaat Bayern

HRANIČNÍ MAPA
GRENZKARTE

Hraniční úsek / Grenzabschnitt: XI

List č. / Blatt Nr.: 6

1 : 2500

ČESKÁ REPUBLIKA

Okres Klatovy
Obec Srní

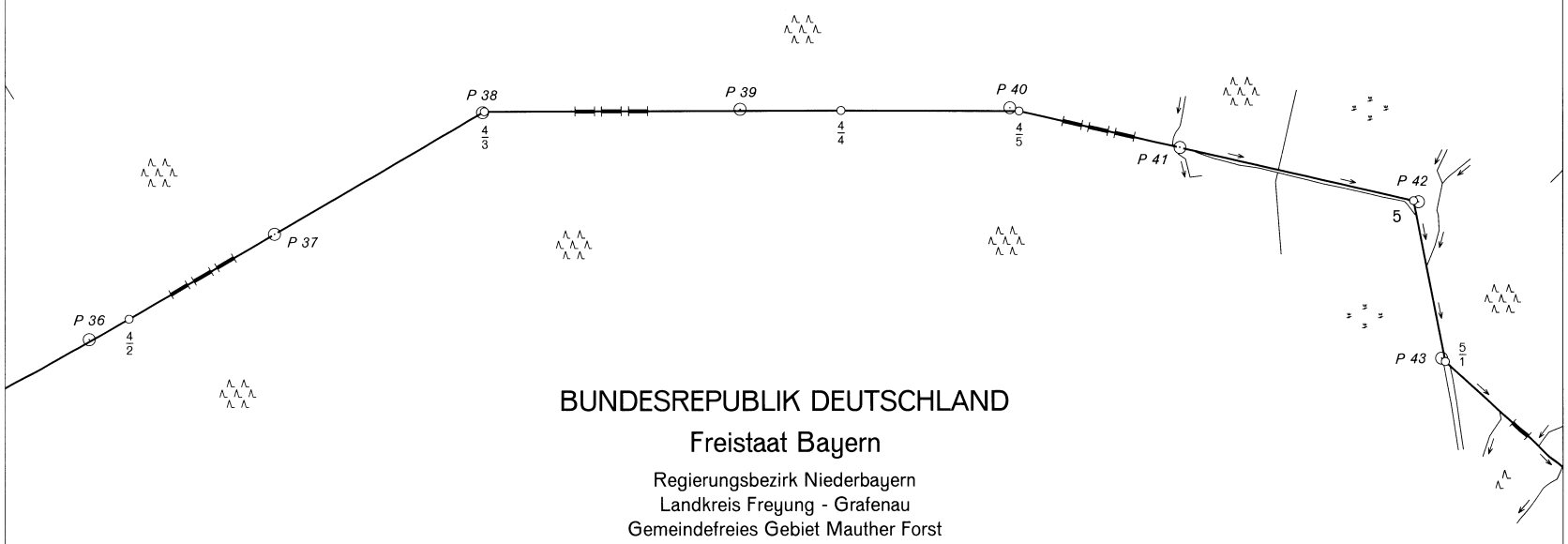

BUNDESREPUBLIK DEUTSCHLAND

Freistaat Bayern

Regierungsbezirk Niederbayern
Landkreis Freyung - Grafenau
Gemeindefreies Gebiet Mauther Forst

ČESKO-NĚMECKÉ STÁTNÍ HRANICE
část Svobodný stát Bavorsko

TSCHECHISCH-DEUTSCHE STAATSGRENZE
Teil Freistaat Bayern

HRANIČNÍ MAPA
GRENZKARTE

Hraniční úsek
Grenzabschnitt XI

List č.
Blatt Nr. 7

1 : 2500

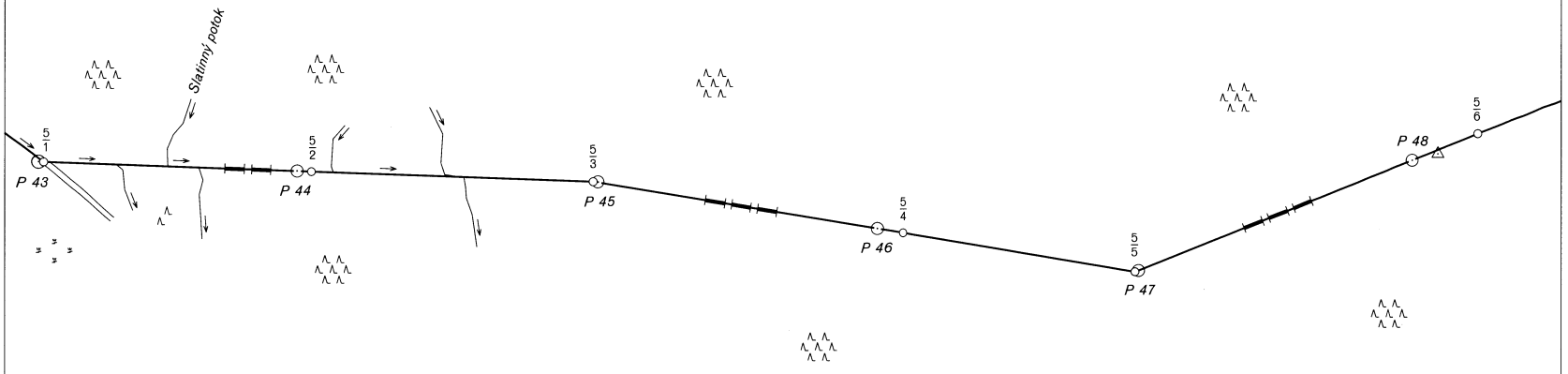

ČESKÁ REPUBLIKA

Okres Klatovy
Obec Srní

BUNDESREPUBLIK DEUTSCHLAND

Freistaat Bayern

Regierungsbezirk Niederbayern
Landkreis Freyung - Grafenau
Gemeindefreies Gebiet Mauther Forst

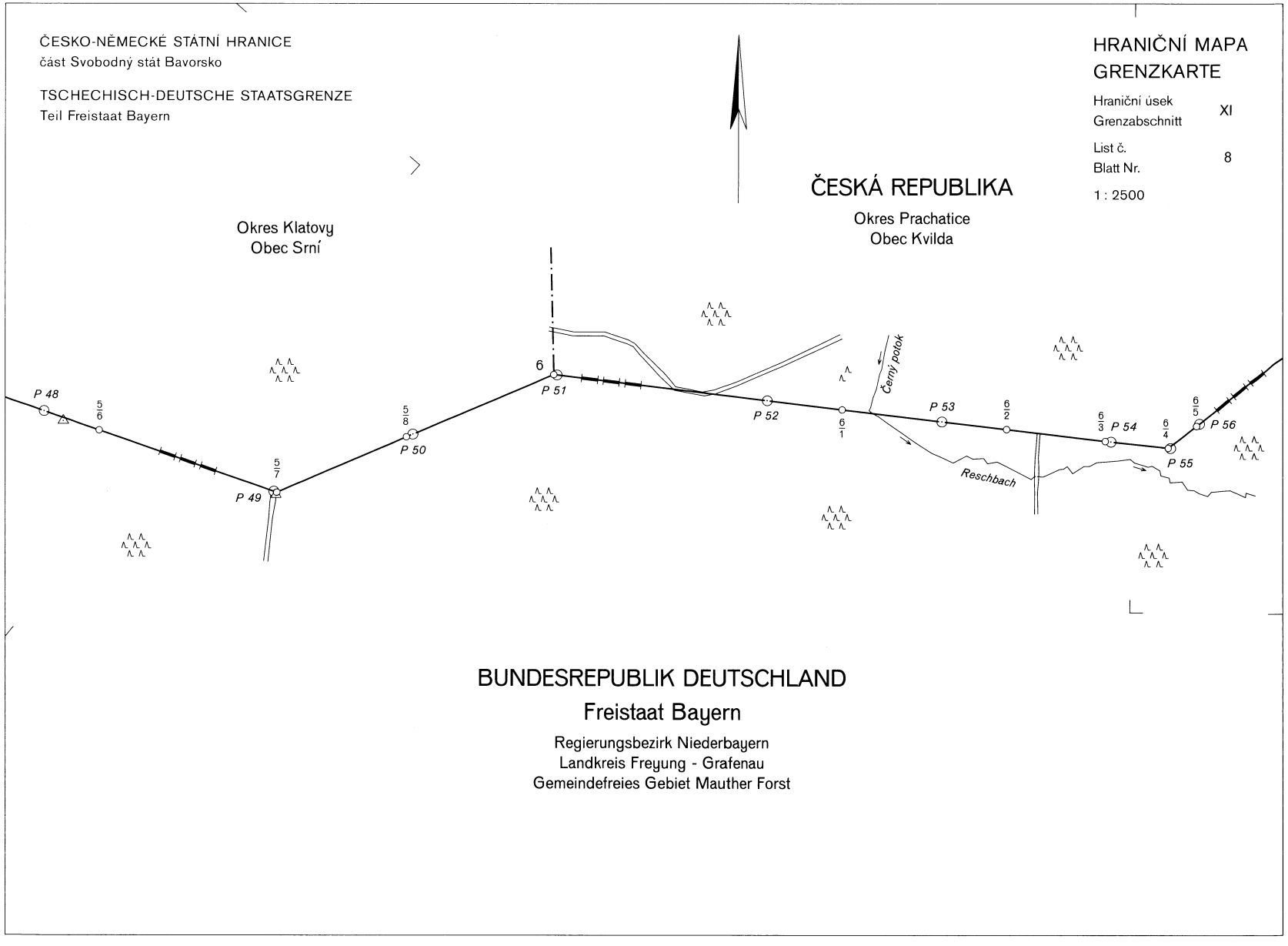
ČESKO-NĚMECKÉ STÁTNÍ HRANICE
část Svobodný stát Bavorsko
TSCHECHISCH-DEUTSCHE STAATSGRENZE
Teil Freistaat Bayern
HRANIČNÍ MAPA
GRENZKARTE
Hraniční úsek
Grenzabschnitt
XI
List č.
Blatt Nr.
8
1 : 2500
ČESKÁ REPUBLIKA
Okres Prachatice
Obec Kvilda
Okres Klatovy
Obec Srní
P 48
5/6
5/7
P 49
5/8
P 50
6
P 51
P 52
6/1
Černý potok
P 53
6/2
6/3
P 54
6/4
6/5
P 56
P 55
Reschbach
BUNDESREPUBLIK DEUTSCHLAND
Freistaat Bayern
Regierungsbezirk Niederbayern
Landkreis Freyung - Grafenau
Gemeindefreies Gebiet Mauther Forst

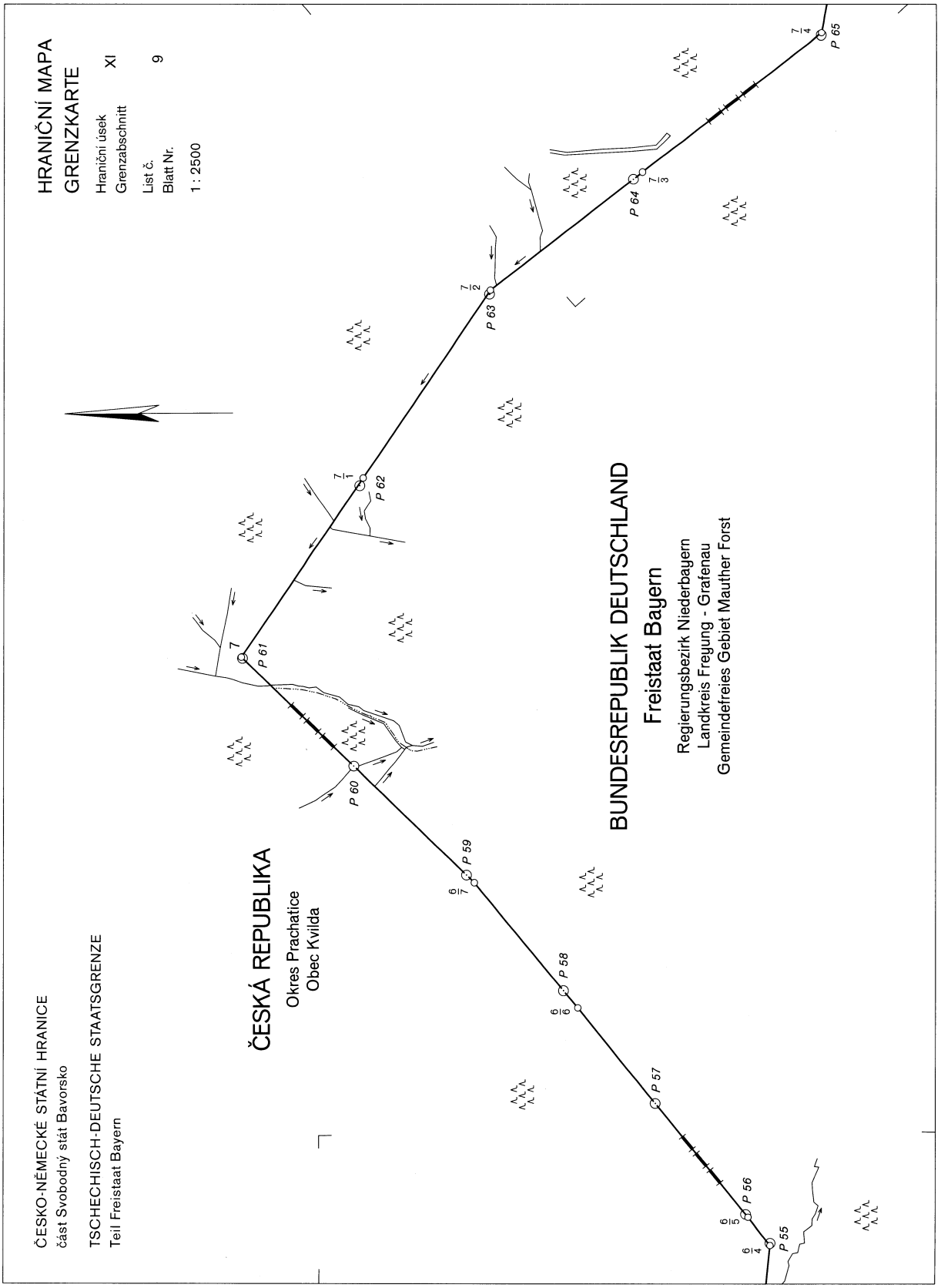
HRANIČNÍ MAPA
GRENZKARTE
Hraniční úsek XI
Grenzabschnitt
List č. 9
Blatt Nr.
1 : 2500
ČESKO-NĚMECKÉ STÁTNÍ HRANICE
část Svobodný stát Bavorsko
TSCHECHISCH-DEUTSCHE STAATSGRENZE
Teil Freistaat Bayern
ČESKÁ REPUBLIKA
Okres Prachatice
Obec Kvilda
BUNDESREPUBLIK DEUTSCHLAND
Freistaat Bayern
Regierungsbezirk Niederbayern
Landkreis Freyung - Grafenau
Gemeindefreies Gebiet Mauther Forst
P 55
P 56
P 57
P 58
P 59
P 60
P 61
P 62
P 63
P 64
P 65

ČESKO-NĚMECKÉ STÁTNÍ HRANICE
část Svobodný stát Bavorsko

TSCHECHISCH-DEUTSCHE STAATSGRENZE
Teil Freistaat Bayern

HRANIČNÍ MAPA
GRENZKARTE

Hraniční úsek / Grenzabschnitt: XI

List č. / Blatt Nr.: 10

1 : 2500

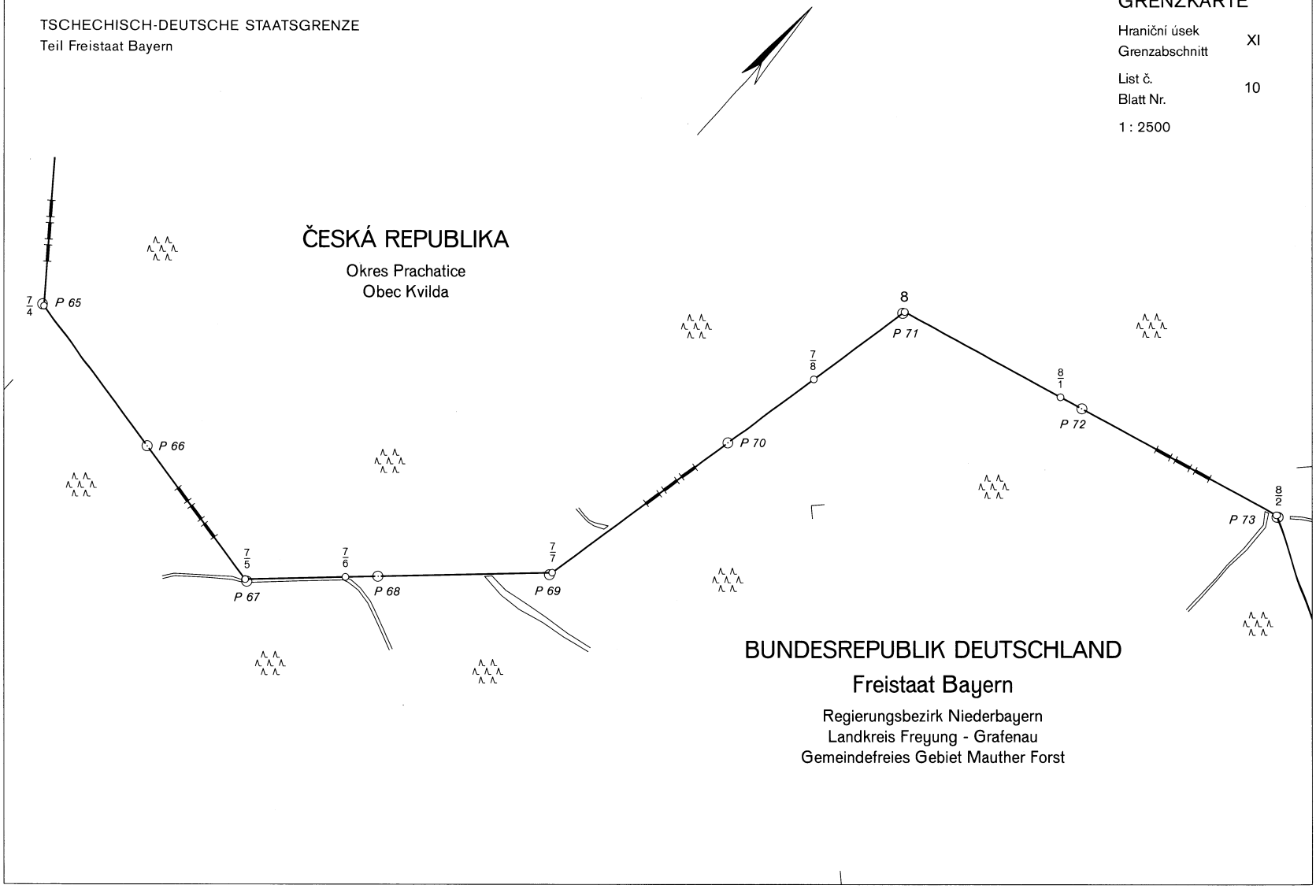

ČESKO-NĚMECKÉ STÁTNÍ HRANICE
část Svobodný stát Bavorsko

TSCHECHISCH-DEUTSCHE STAATSGRENZE
Teil Freistaat Bayern

HRANIČNÍ MAPA
GRENZKARTE

Hraniční úsek / Grenzabschnitt: XI

List č. / Blatt Nr.: 11

1 : 2500

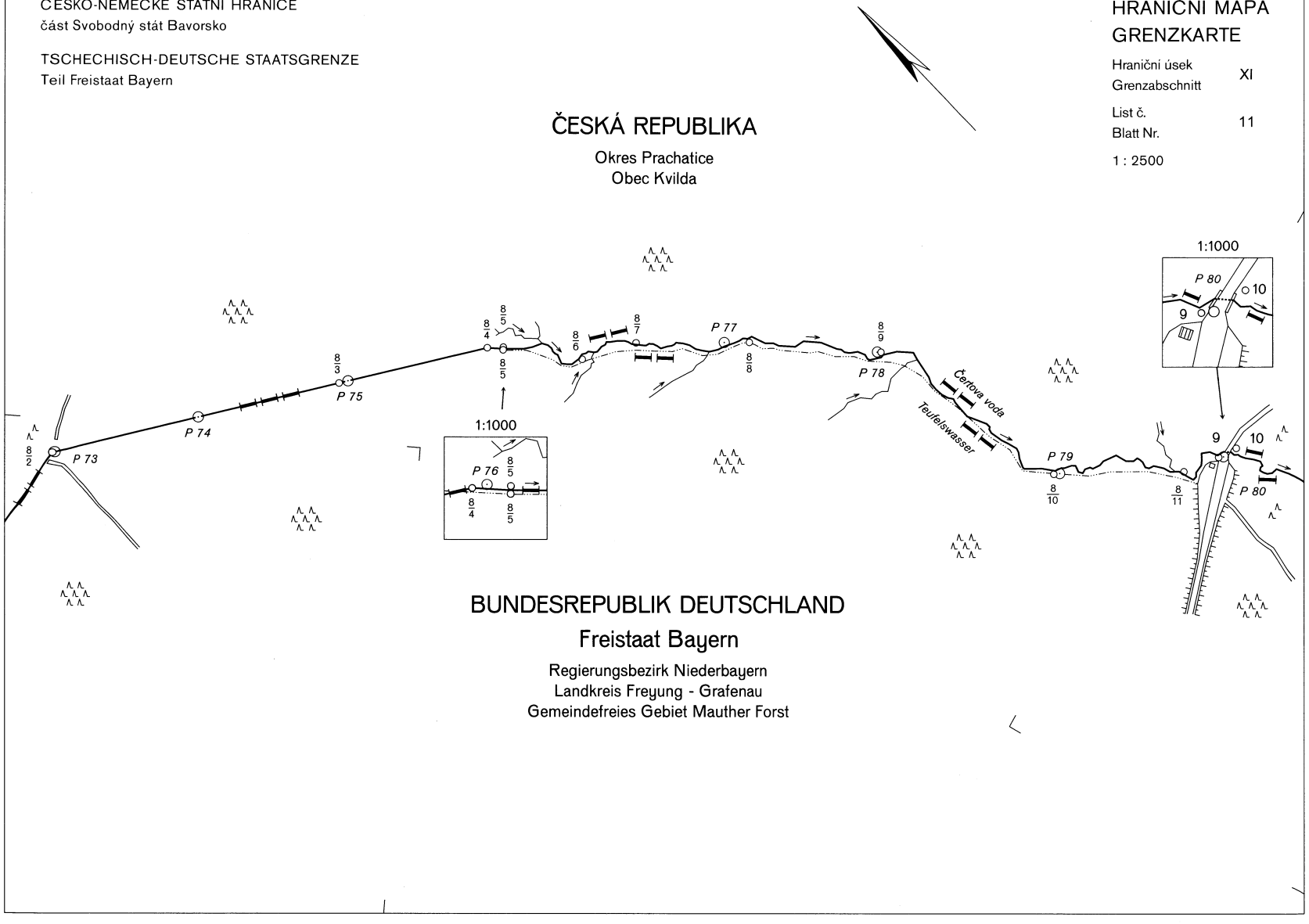


ČESKO-NĚMECKÉ STÁTNÍ HRANICE
část Svobodný stát Bavorsko
TSCHECHISCH-DEUTSCHE STAATSGRENZE
Teil Freistaat Bayern
HRANIČNÍ MAPA
GRENZKARTE
Hraniční úsek
Grenzabschnitt
XI
List č.
Blatt Nr.
12
1 : 2500
ČESKÁ REPUBLIKA
Okres Prachatice
Obec Kvilda
1:1000
P 80
P 81
P 82
P 83
P 83A
P 84
P 84A
P 85
P 86
P 87
P 88
Čertova voda
Teufelswasser
BUNDESREPUBLIK DEUTSCHLAND
Freistaat Bayern
Regierungsbezirk Niederbayern
Landkreis Freyung - Grafenau
Gemeindefreies Gebiet Mauther Forst

ČESKO-NĚMECKÉ STÁTNÍ HRANICE
část Svobodný stát Bavorsko

TSCHECHISCH-DEUTSCHE STAATSGRENZE
Teil Freistaat Bayern

HRANIČNÍ MAPA
GRENZKARTE

Hraniční úsek / Grenzabschnitt: XI

List č. / Blatt Nr.: 13

1 : 2500

ČESKÁ REPUBLIKA

Okres Prachatice
Obec Kvilda

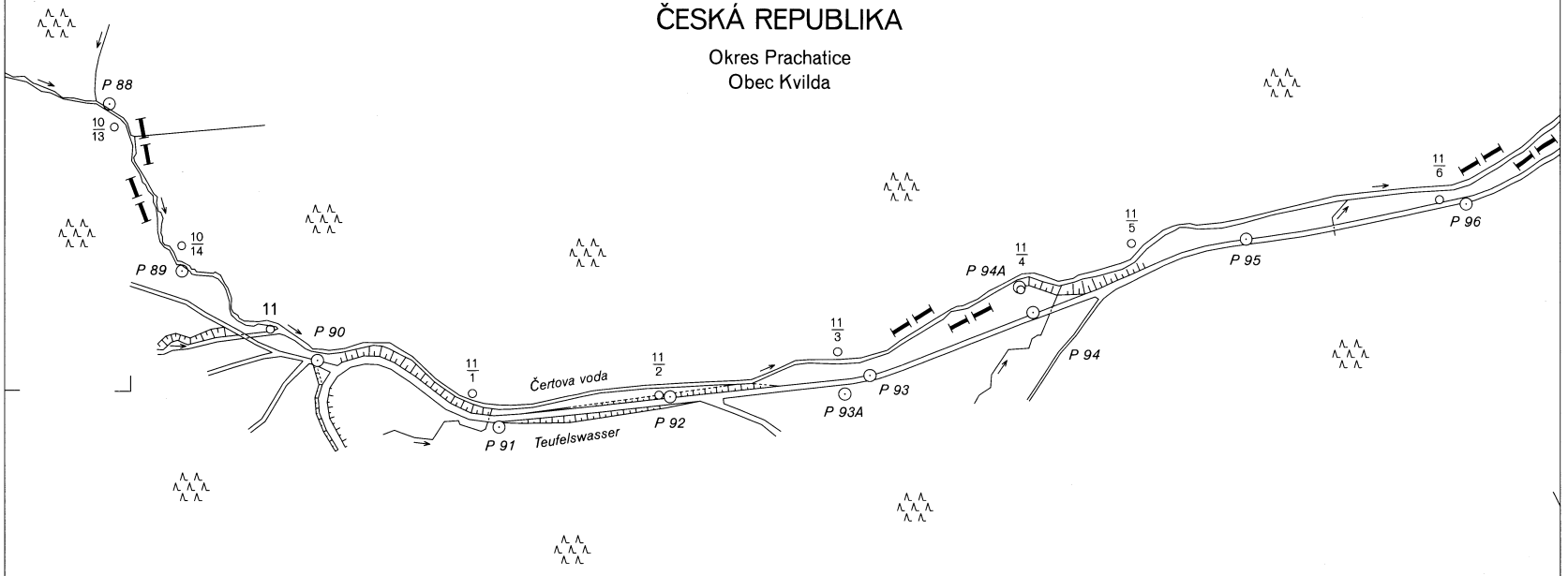

BUNDESREPUBLIK DEUTSCHLAND

Freistaat Bayern

Regierungsbezirk Niederbayern
Landkreis Freyung - Grafenau
Gemeindefreies Gebiet Mauther Forst

ČESKO-NĚMECKÉ STÁTNÍ HRANICE
část Svobodný stát Bavorsko

TSCHECHISCH-DEUTSCHE STAATSGRENZE
Teil Freistaat Bayern

HRANIČNÍ MAPA
GRENZKARTE

Hraniční úsek / Grenzabschnitt: XI

List č. / Blatt Nr.: 14

1 : 2500

ČESKÁ REPUBLIKA

Okres Prachatice
Obec Kvilda

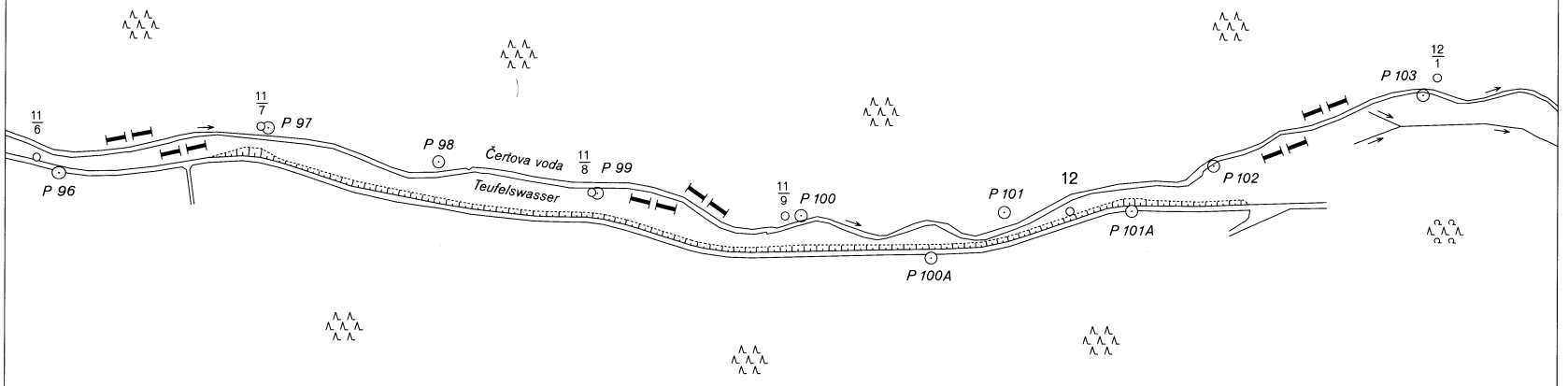

BUNDESREPUBLIK DEUTSCHLAND

Freistaat Bayern

Regierungsbezirk Niederbayern
Landkreis Freyung - Grafenau
Gemeindefreies Gebiet Mauther Forst

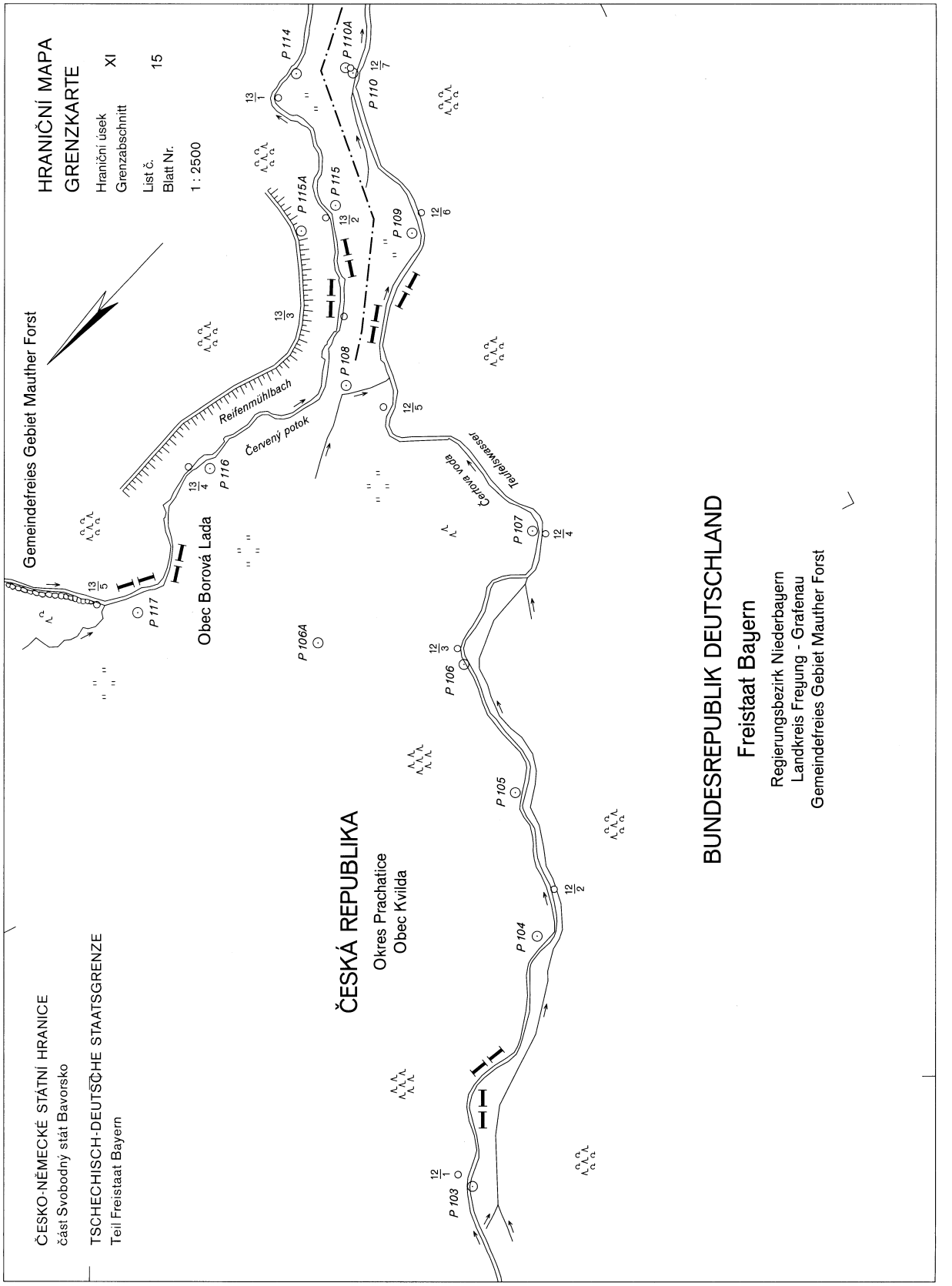
HRANIČNÍ MAPA
GRENZKARTE
Hraniční úsek XI
Grenzabschnitt
List č. 15
Blatt Nr.
1 : 2500
ČESKO-NĚMECKÉ STÁTNÍ HRANICE
část Svobodný stát Bavorsko
TSCHECHISCH-DEUTSCHE STAATSGRENZE
Teil Freistaat Bayern
Gemeindefreies Gebiet Mauther Forst
Obec Borová Lada
ČESKÁ REPUBLIKA
Okres Prachatice
Obec Kvilda
BUNDESREPUBLIK DEUTSCHLAND
Freistaat Bayern
Regierungsbezirk Niederbayern
Landkreis Freyung - Grafenau
Gemeindefreies Gebiet Mauther Forst
Reifenmühlbach
Červený potok
Teufelswasser
Čertova voda
P 103
P 104
P 105
P 106
P 106A
P 107
P 108
P 109
P 110
P 110A
P 114
P 115
P 115A
P 116
P 117

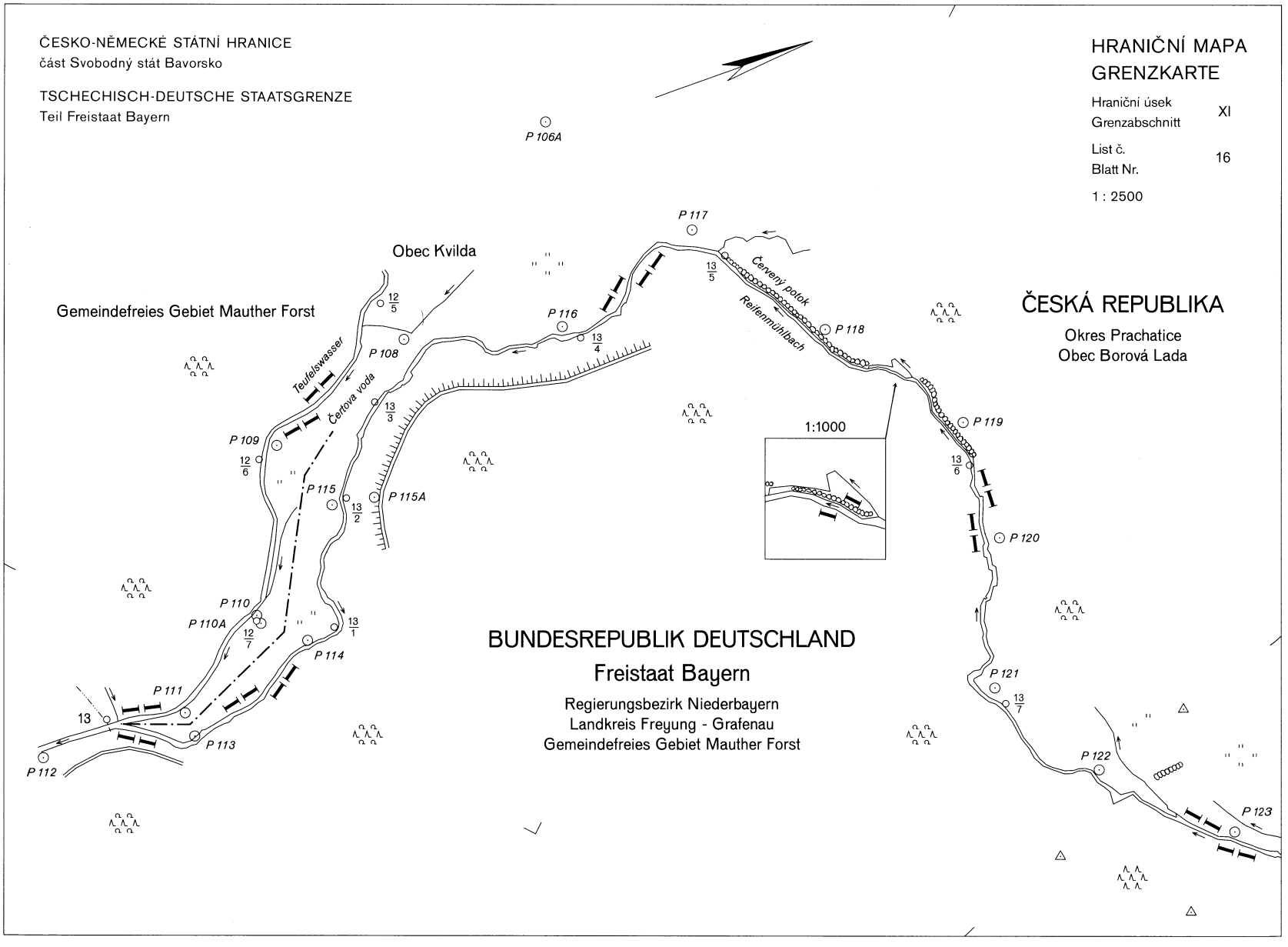
ČESKO-NĚMECKÉ STÁTNÍ HRANICE
část Svobodný stát Bavorsko
TSCHECHISCH-DEUTSCHE STAATSGRENZE
Teil Freistaat Bayern
HRANIČNÍ MAPA
GRENZKARTE
Hraniční úsek
Grenzabschnitt
XI
List č.
Blatt Nr.
16
1 : 2500
P 106A
P 117
Obec Kvilda
Červený potok
Reifenmühlbach
P 118
ČESKÁ REPUBLIKA
Okres Prachatice
Obec Borová Lada
Gemeindefreies Gebiet Mauther Forst
P 116
P 108
Teufelswasser
Čertova voda
P 109
P 115
P 115A
1:1000
P 119
P 120
P 110
P 110A
P 114
P 111
13
P 113
P 112
P 121
P 122
P 123
BUNDESREPUBLIK DEUTSCHLAND
Freistaat Bayern
Regierungsbezirk Niederbayern
Landkreis Freyung - Grafenau
Gemeindefreies Gebiet Mauther Forst

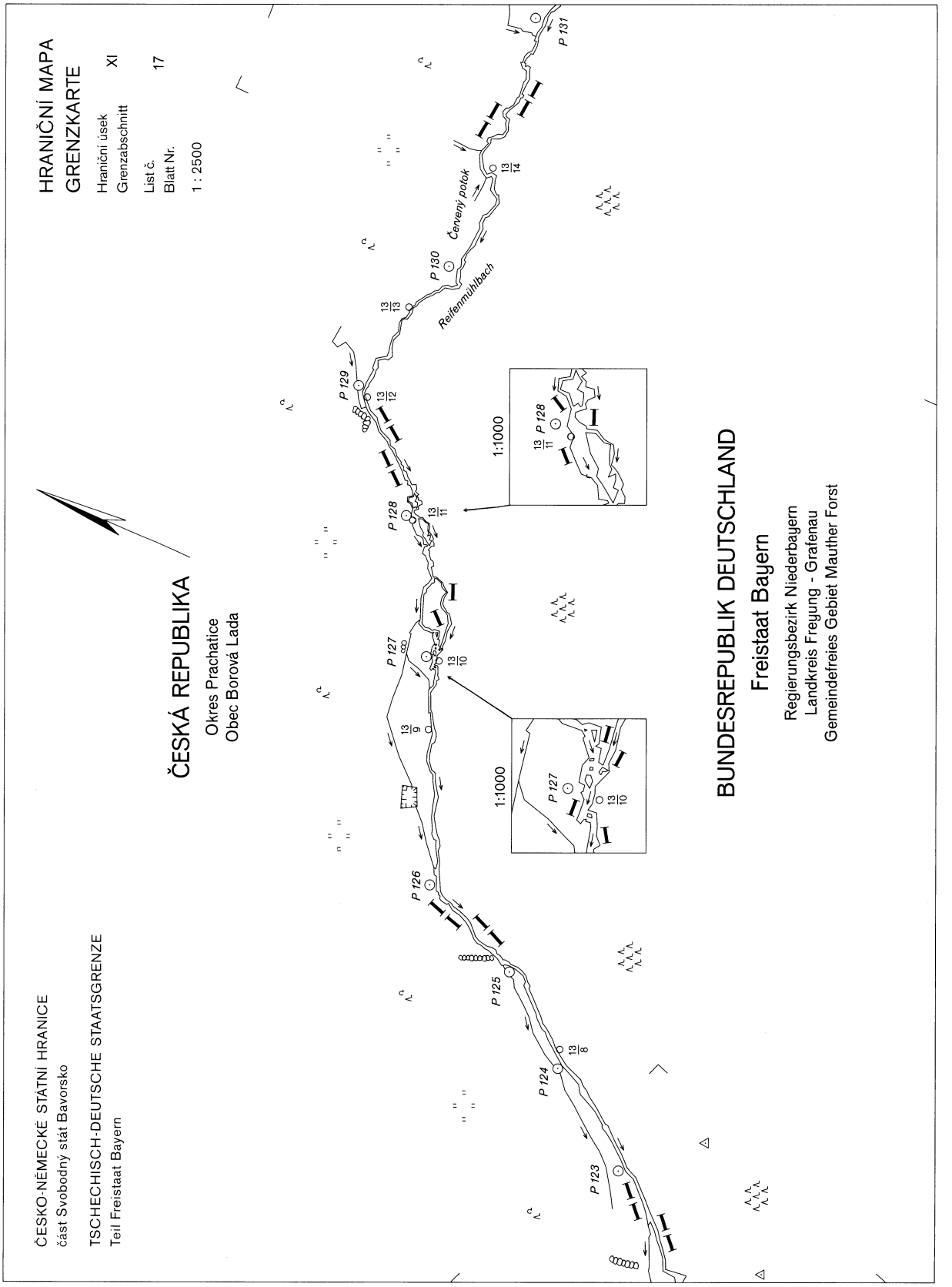
HRANIČNÍ MAPA
GRENZKARTE
Hraniční úsek XI
Grenzabschnitt
List č. 17
Blatt Nr.
1 : 2500
ČESKO-NĚMECKÉ STÁTNÍ HRANICE
část Svobodný stát Bavorsko
TSCHECHISCH-DEUTSCHE STAATSGRENZE
Teil Freistaat Bayern
ČESKÁ REPUBLIKA
Okres Prachatice
Obec Borová Lada
BUNDESREPUBLIK DEUTSCHLAND
Freistaat Bayern
Regierungsbezirk Niederbayern
Landkreis Freyung - Grafenau
Gemeindefreies Gebiet Mauther Forst
Červený potok
Reifenmühlbach
P 123
P 124
P 125
P 126
P 127
P 128
P 129
P 130
P 131
1:1000
1:1000

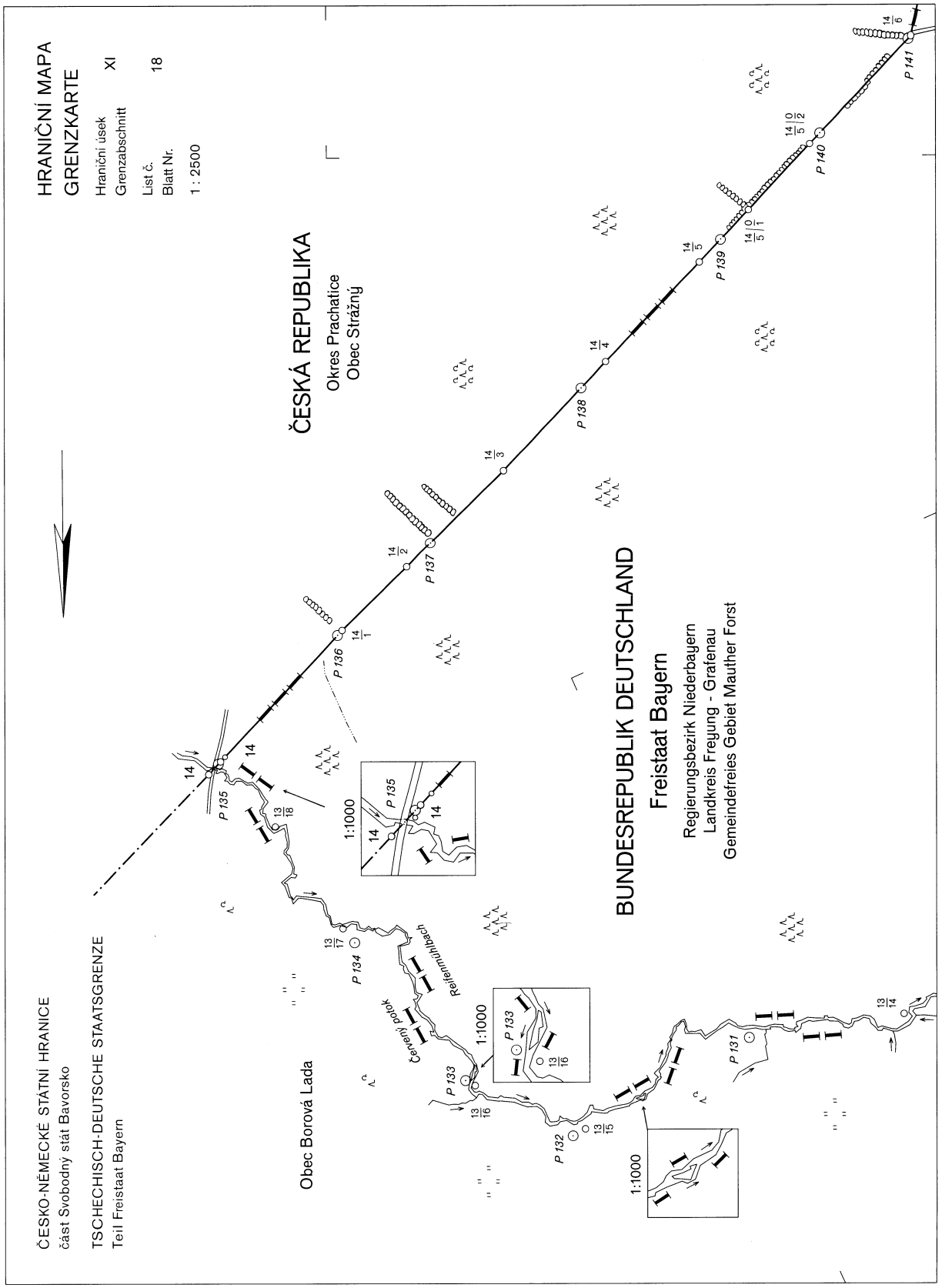
HRANIČNÍ MAPA
GRENZKARTE
Hraniční úsek
Grenzabschnitt
XI
List č.
Blatt Nr.
18
1 : 2500
ČESKÁ REPUBLIKA
Okres Prachatice
Obec Strážný
BUNDESREPUBLIK DEUTSCHLAND
Freistaat Bayern
Regierungsbezirk Niederbayern
Landkreis Freyung - Grafenau
Gemeindefreies Gebiet Mauther Forst
ČESKO-NĚMECKÉ STÁTNÍ HRANICE
část Svobodný stát Bavorsko
TSCHECHISCH-DEUTSCHE STAATSGRENZE
Teil Freistaat Bayern
Obec Borová Lada
Červený potok
Reifenmühlbach
P 131
P 132
P 133
P 134
P 135
P 136
P 137
P 138
P 139
P 140
P 141
1:1000

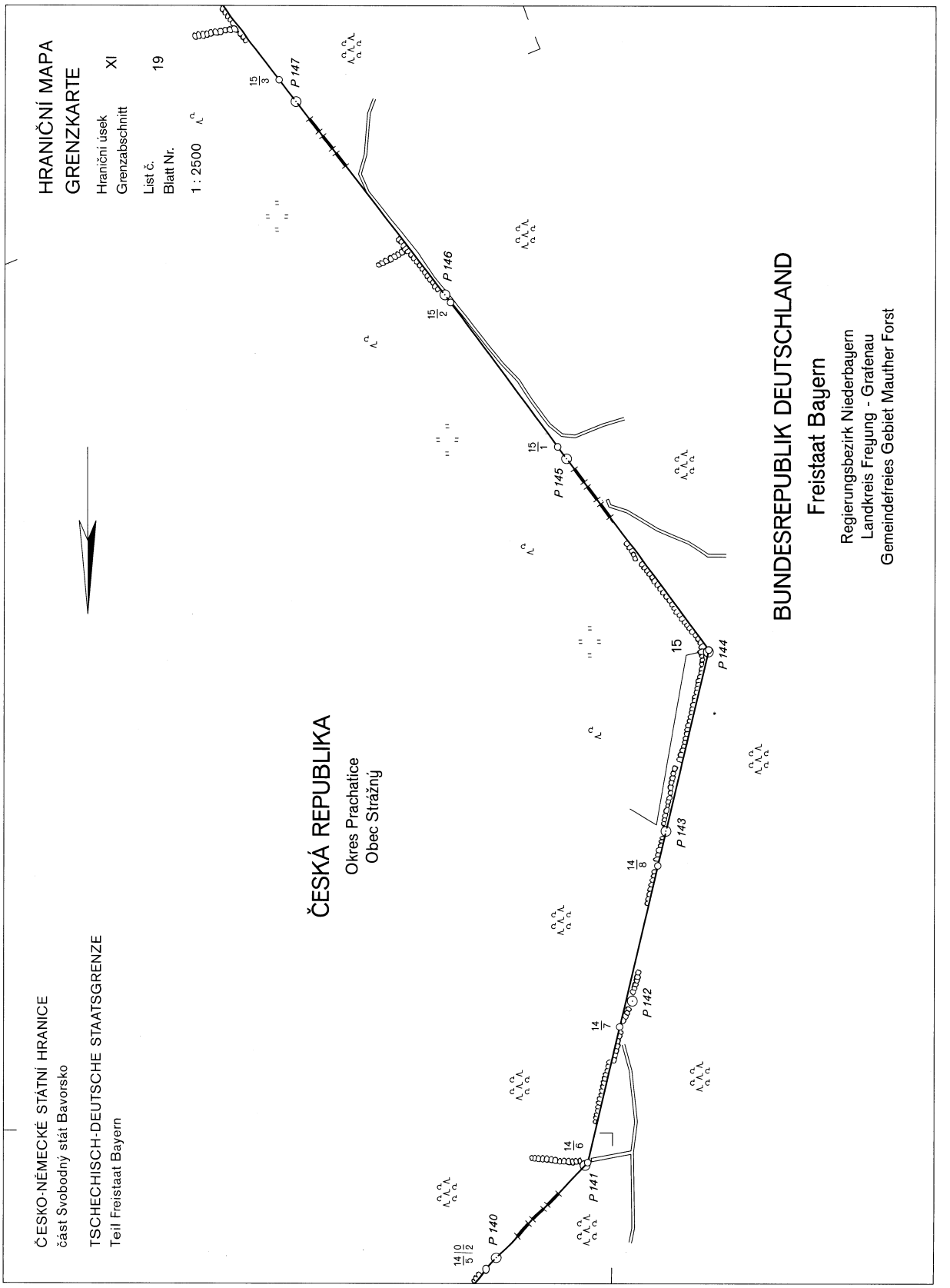
HRANIČNÍ MAPA
GRENZKARTE
Hraniční úsek XI
Grenzabschnitt
List č. 19
Blatt Nr.
1 : 2500
ČESKO-NĚMECKÉ STÁTNÍ HRANICE
část Svobodný stát Bavorsko
TSCHECHISCH-DEUTSCHE STAATSGRENZE
Teil Freistaat Bayern
ČESKÁ REPUBLIKA
Okres Prachatice
Obec Strážný
BUNDESREPUBLIK DEUTSCHLAND
Freistaat Bayern
Regierungsbezirk Niederbayern
Landkreis Freyung - Grafenau
Gemeindefreies Gebiet Mauther Forst
P 140
P 141
P 142
P 143
P 144
P 145
P 146
P 147

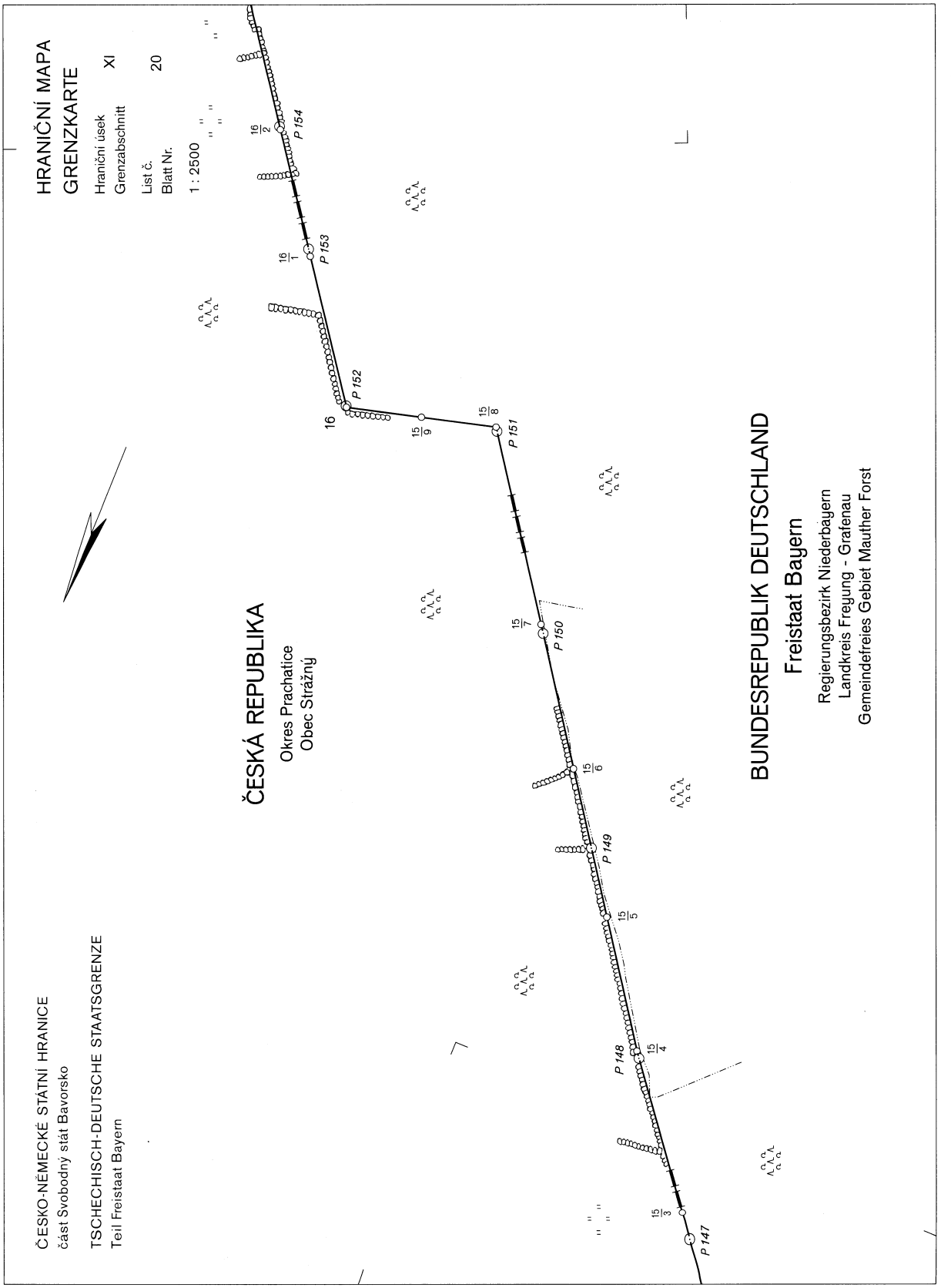
HRANIČNÍ MAPA
GRENZKARTE
Hraniční úsek XI
Grenzabschnitt
List č. 20
Blatt Nr.
1 : 2500
ČESKÁ REPUBLIKA
Okres Prachatice
Obec Strážný
BUNDESREPUBLIK DEUTSCHLAND
Freistaat Bayern
Regierungsbezirk Niederbayern
Landkreis Freyung - Grafenau
Gemeindefreies Gebiet Mauther Forst
ČESKO-NĚMECKÉ STÁTNÍ HRANICE
část Svobodný stát Bavorsko
TSCHECHISCH-DEUTSCHE STAATSGRENZE
Teil Freistaat Bayern
P 147
P 148
P 149
P 150
P 151
P 152
P 153
P 154
16

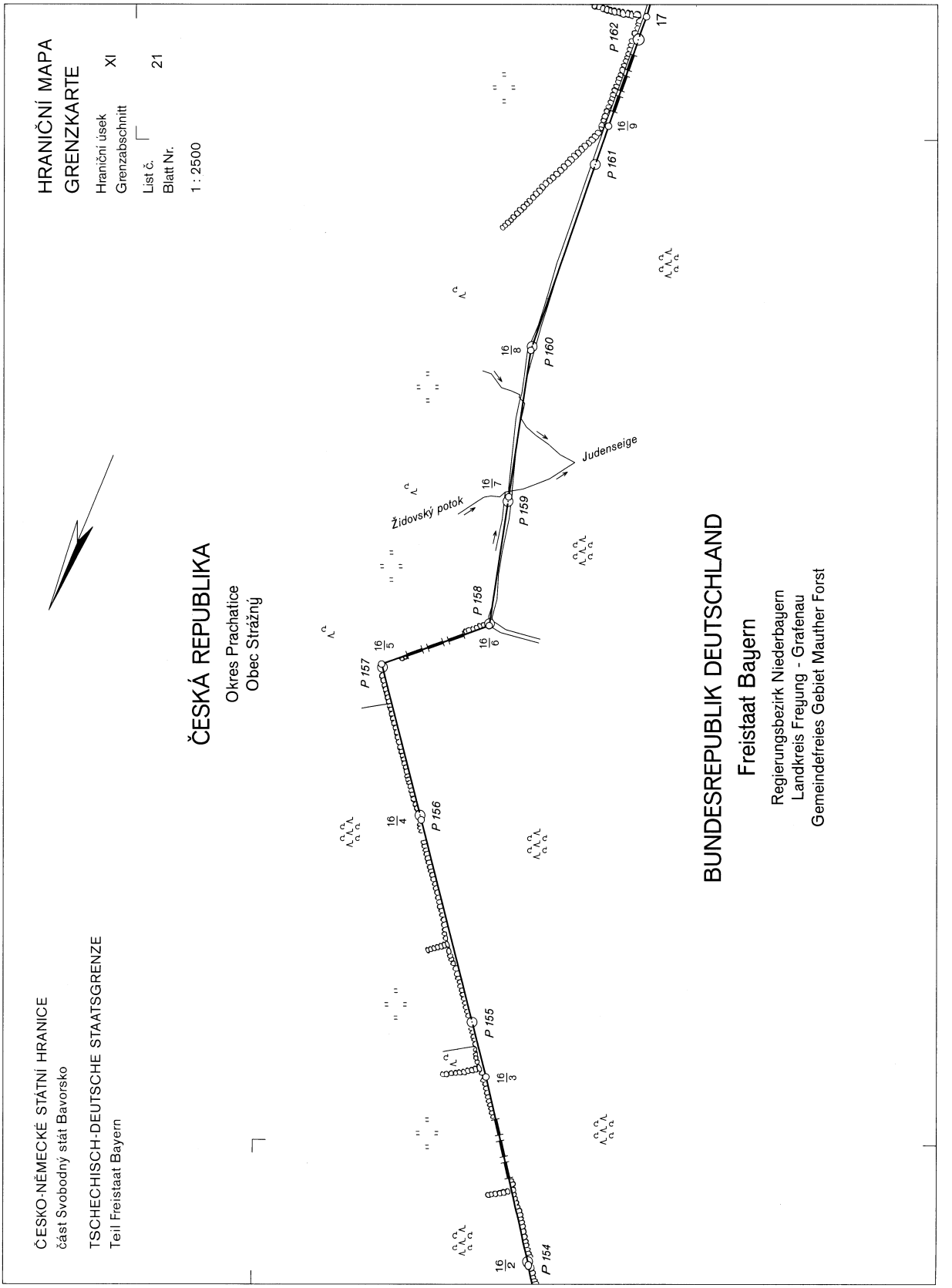
HRANIČNÍ MAPA
GRENZKARTE
Hraniční úsek XI
Grenzabschnitt
List č. 21
Blatt Nr.
1 : 2500
ČESKO-NĚMECKÉ STÁTNÍ HRANICE
část Svobodný stát Bavorsko
TSCHECHISCH-DEUTSCHE STAATSGRENZE
Teil Freistaat Bayern
ČESKÁ REPUBLIKA
Okres Prachatice
Obec Strážný
BUNDESREPUBLIK DEUTSCHLAND
Freistaat Bayern
Regierungsbezirk Niederbayern
Landkreis Freyung - Grafenau
Gemeindefreies Gebiet Mauther Forst
Židovský potok
Judenseige
P 154
P 155
P 156
P 157
P 158
P 159
P 160
P 161
P 162
16/2
16/3
16/4
16/5
16/6
16/7
16/8
16/9
17

ČESKO-NĚMECKÉ STÁTNÍ HRANICE
část Svobodný stát Bavorsko

TSCHECHISCH-DEUTSCHE STAATSGRENZE
Teil Freistaat Bayern

HRANIČNÍ MAPA
GRENZKARTE

Hraniční úsek
Grenzabschnitt XI

List č.
Blatt Nr. 22

1 : 2500

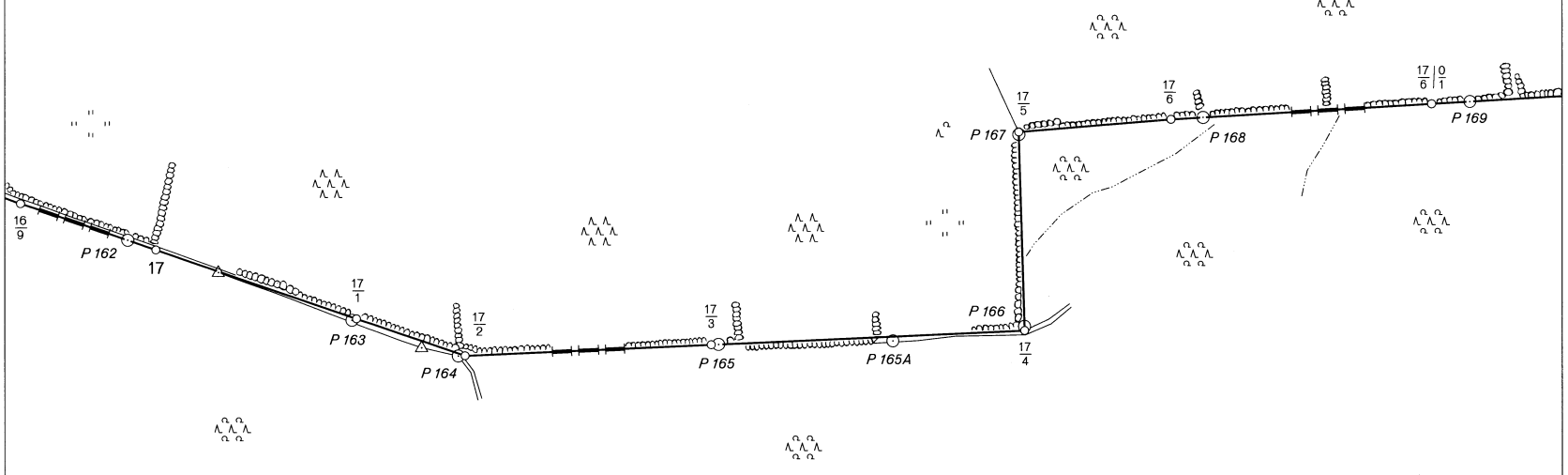

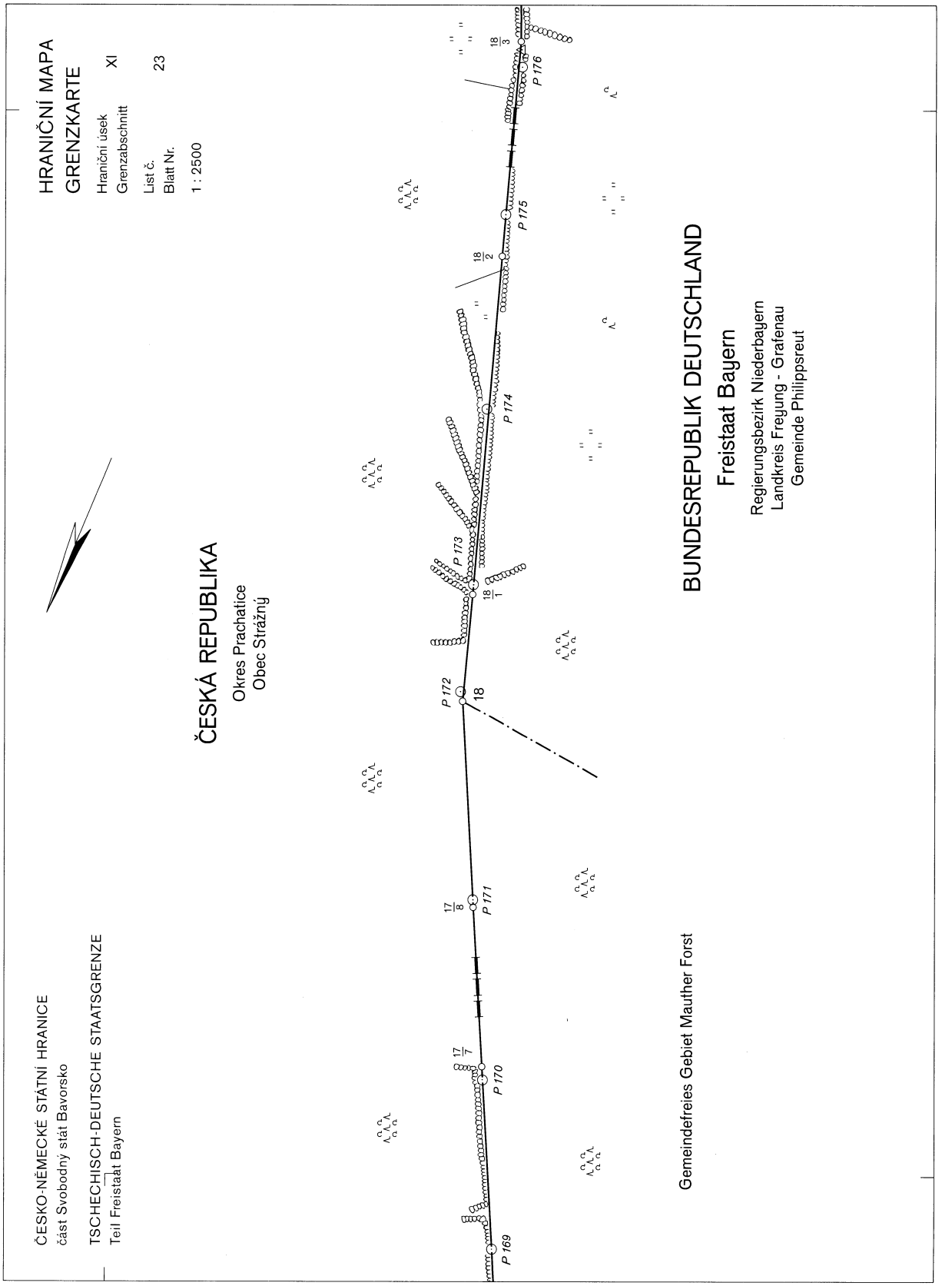
HRANIČNÍ MAPA
GRENZKARTE
Hraniční úsek XI
Grenzabschnitt
List č. 23
Blatt Nr.
1 : 2500
ČESKO-NĚMECKÉ STÁTNÍ HRANICE
část Svobodný stát Bavorsko
TSCHECHISCH-DEUTSCHE STAATSGRENZE
Teil Freistaat Bayern
ČESKÁ REPUBLIKA
Okres Prachatice
Obec Strážný
BUNDESREPUBLIK DEUTSCHLAND
Freistaat Bayern
Regierungsbezirk Niederbayern
Landkreis Freyung - Grafenau
Gemeinde Philippsreut
Gemeindefreies Gebiet Mauther Forst
P 169
P 170
P 171
P 172
P 173
P 174
P 175
P 176
17/7
17/8
18
18/1
18/2
18/3

ČESKO-NĚMECKÉ STÁTNÍ HRANICE
část Svobodný stát Bavorsko

TSCHECHISCH-DEUTSCHE STAATSGRENZE
Teil Freistaat Bayern

HRANIČNÍ MAPA
GRENZKARTE

Hraniční úsek / Grenzabschnitt: XI

List č. / Blatt Nr.: 24

1 : 2500

ČESKÁ REPUBLIKA

Okres Prachatice
Obec Strážný

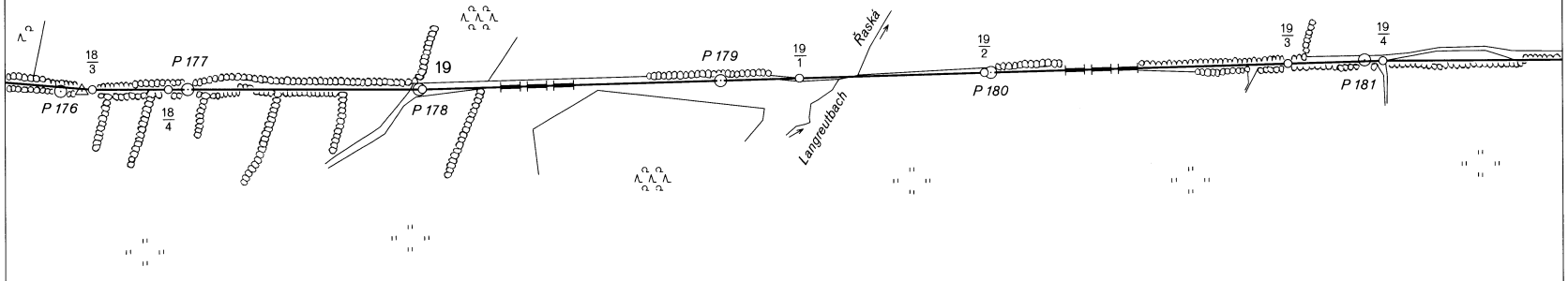

BUNDESREPUBLIK DEUTSCHLAND

Freistaat Bayern

Regierungsbezirk Niederbayern
Landkreis Freyung - Grafenau
Gemeinde Philippsreut

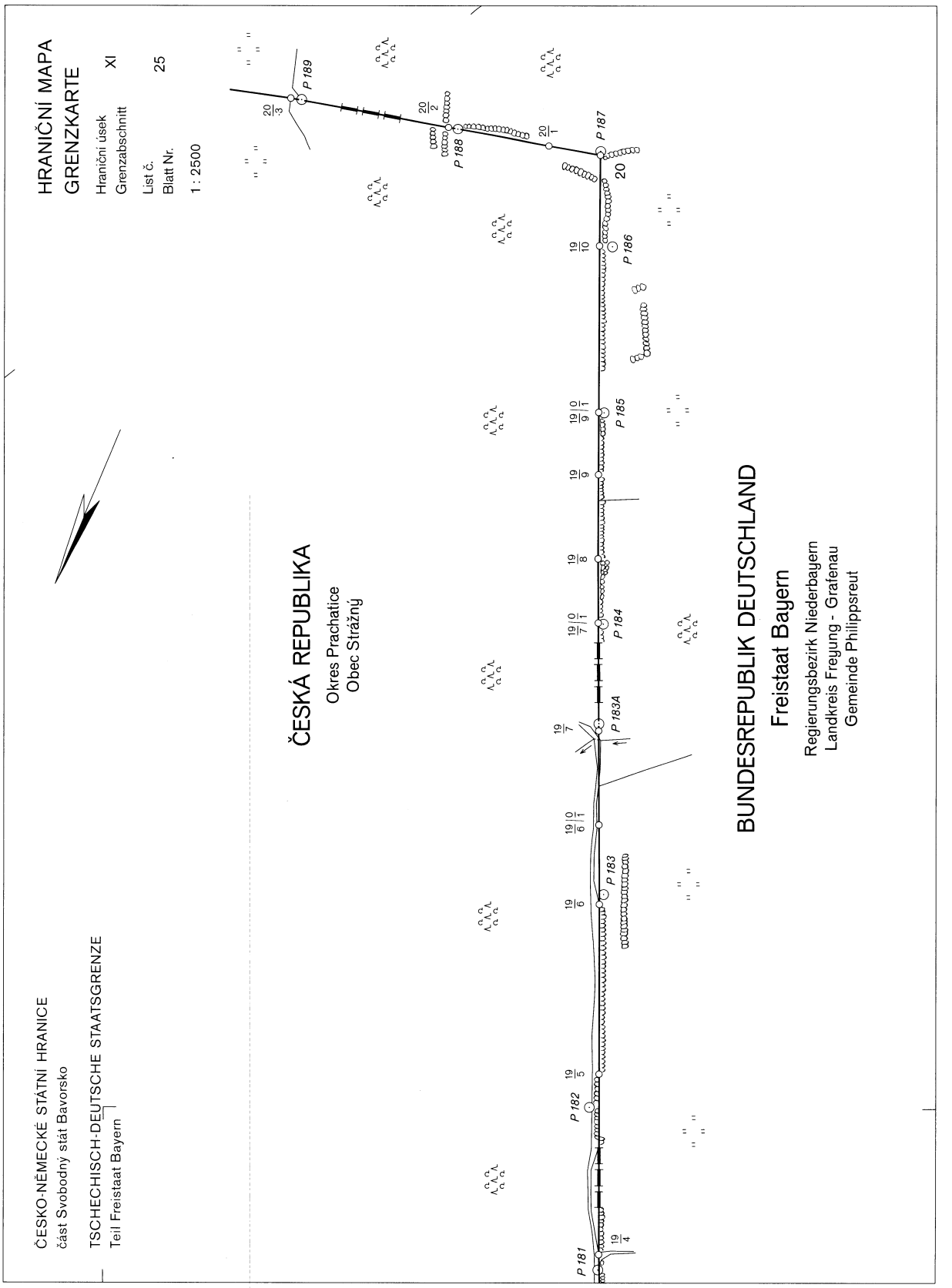
HRANIČNÍ MAPA
GRENZKARTE
Hraniční úsek
Grenzabschnitt XI
List č.
Blatt Nr. 25
1 : 2500
ČESKO-NĚMECKÉ STÁTNÍ HRANICE
část Svobodný stát Bavorsko
TSCHECHISCH-DEUTSCHE STAATSGRENZE
Teil Freistaat Bayern
ČESKÁ REPUBLIKA
Okres Prachatice
Obec Strážný
BUNDESREPUBLIK DEUTSCHLAND
Freistaat Bayern
Regierungsbezirk Niederbayern
Landkreis Freyung - Grafenau
Gemeinde Philippsreut
P 181
P 182
P 183
P 183A
P 184
P 185
P 186
P 187
P 188
P 189
19/4
19/5
19/6
19/7
19/8
19/9
19/10
19/11
19/10/1
19/9/1
19/8/1
19/7/1
19/6/1
20/1
20/2
20/3
20

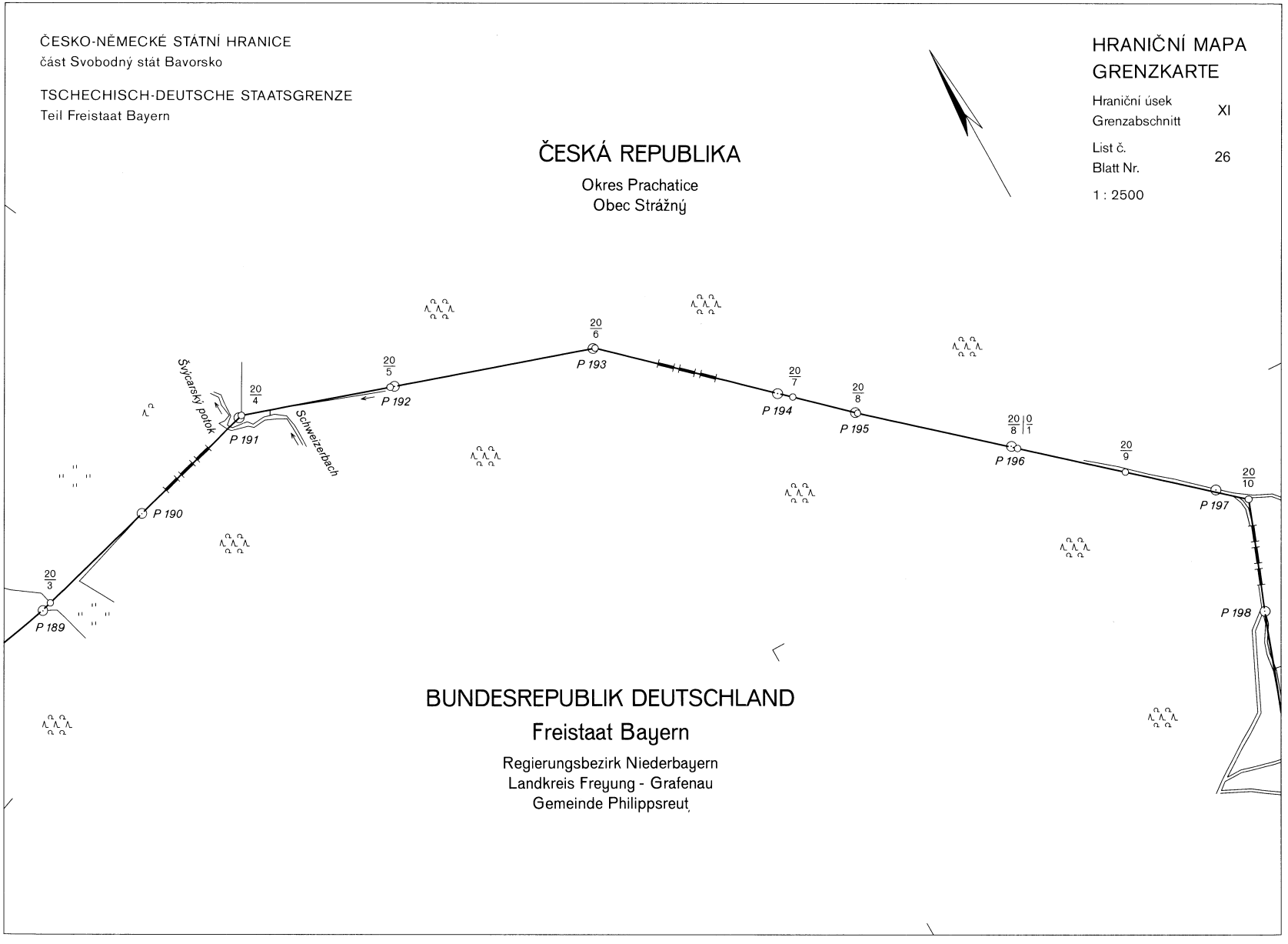
ČESKO-NĚMECKÉ STÁTNÍ HRANICE
část Svobodný stát Bavorsko
TSCHECHISCH-DEUTSCHE STAATSGRENZE
Teil Freistaat Bayern
HRANIČNÍ MAPA
GRENZKARTE
Hraniční úsek
Grenzabschnitt
XI
List č.
Blatt Nr.
26
1 : 2500
ČESKÁ REPUBLIKA
Okres Prachatice
Obec Strážný
Švýcarský potok
Schweizerbach
P 189
P 190
P 191
P 192
P 193
P 194
P 195
P 196
P 197
P 198
BUNDESREPUBLIK DEUTSCHLAND
Freistaat Bayern
Regierungsbezirk Niederbayern
Landkreis Freyung - Grafenau
Gemeinde Philippsreut

ČESKO-NĚMECKÉ STÁTNÍ HRANICE
část Svobodný stát Bavorsko

TSCHECHISCH-DEUTSCHE STAATSGRENZE
Teil Freistaat Bayern

HRANIČNÍ MAPA
GRENZKARTE

Hraniční úsek / Grenzabschnitt: XI

List č. / Blatt Nr.: 27

1 : 2500

ČESKÁ REPUBLIKA

Okres Prachatice
Obec Strážný

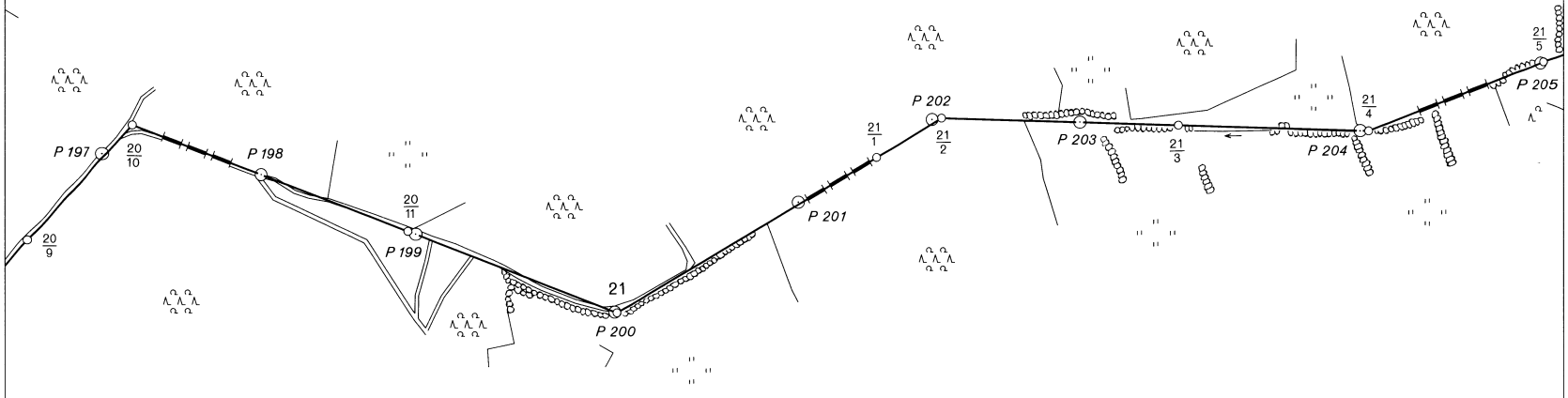

BUNDESREPUBLIK DEUTSCHLAND

Freistaat Bayern

Regierungsbezirk Niederbayern
Landkreis Freyung - Grafenau
Gemeinde Philippsreut

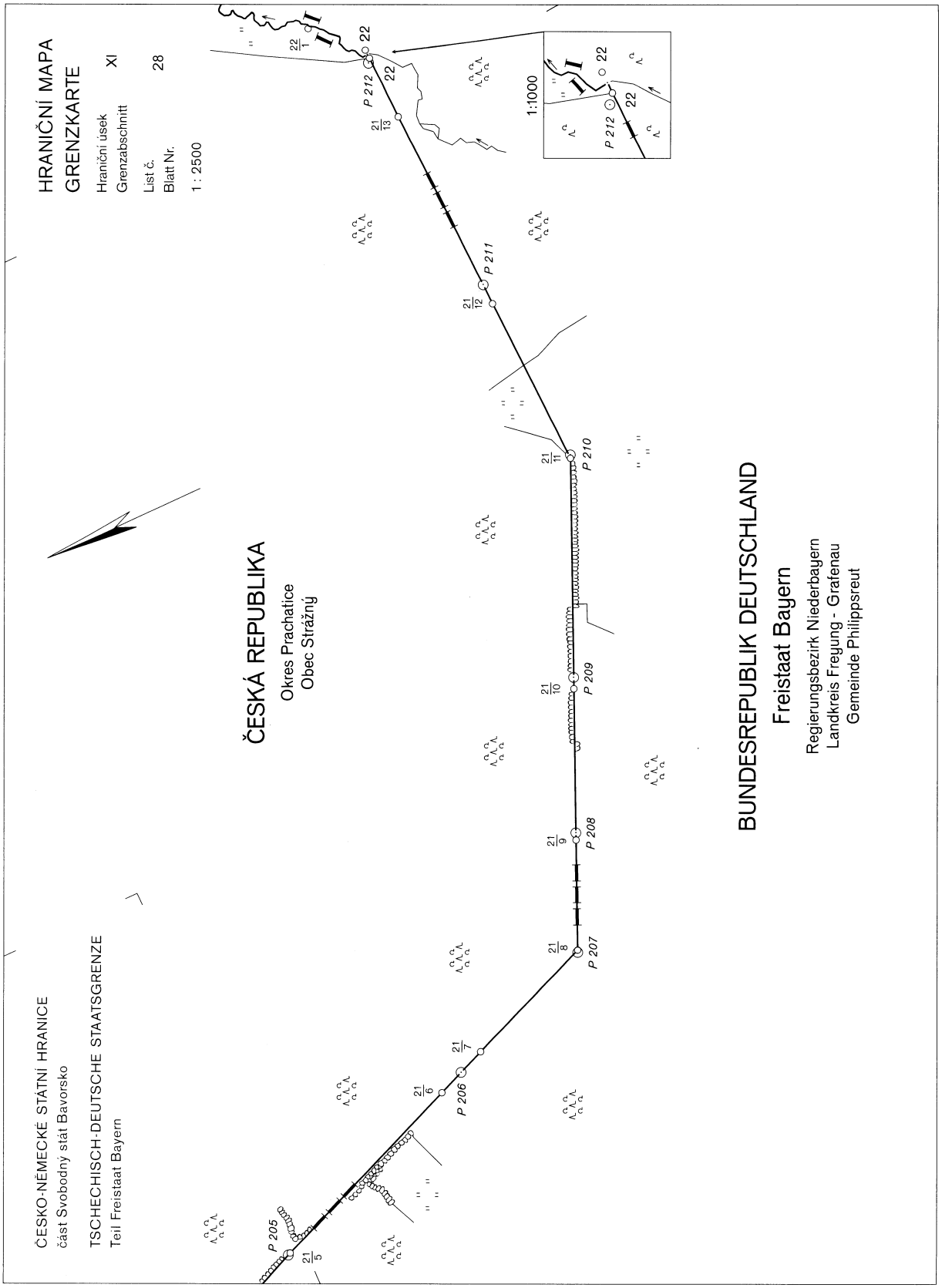
HRANIČNÍ MAPA
GRENZKARTE
Hraniční úsek XI
Grenzabschnitt
List č. 28
Blatt Nr.
1 : 2500
ČESKO-NĚMECKÉ STÁTNÍ HRANICE
část Svobodný stát Bavorsko
TSCHECHISCH-DEUTSCHE STAATSGRENZE
Teil Freistaat Bayern
ČESKÁ REPUBLIKA
Okres Prachatice
Obec Strážný
BUNDESREPUBLIK DEUTSCHLAND
Freistaat Bayern
Regierungsbezirk Niederbayern
Landkreis Freyung - Grafenau
Gemeinde Philippsreut
1:1000
P 205
P 206
P 207
P 208
P 209
P 210
P 211
P 212

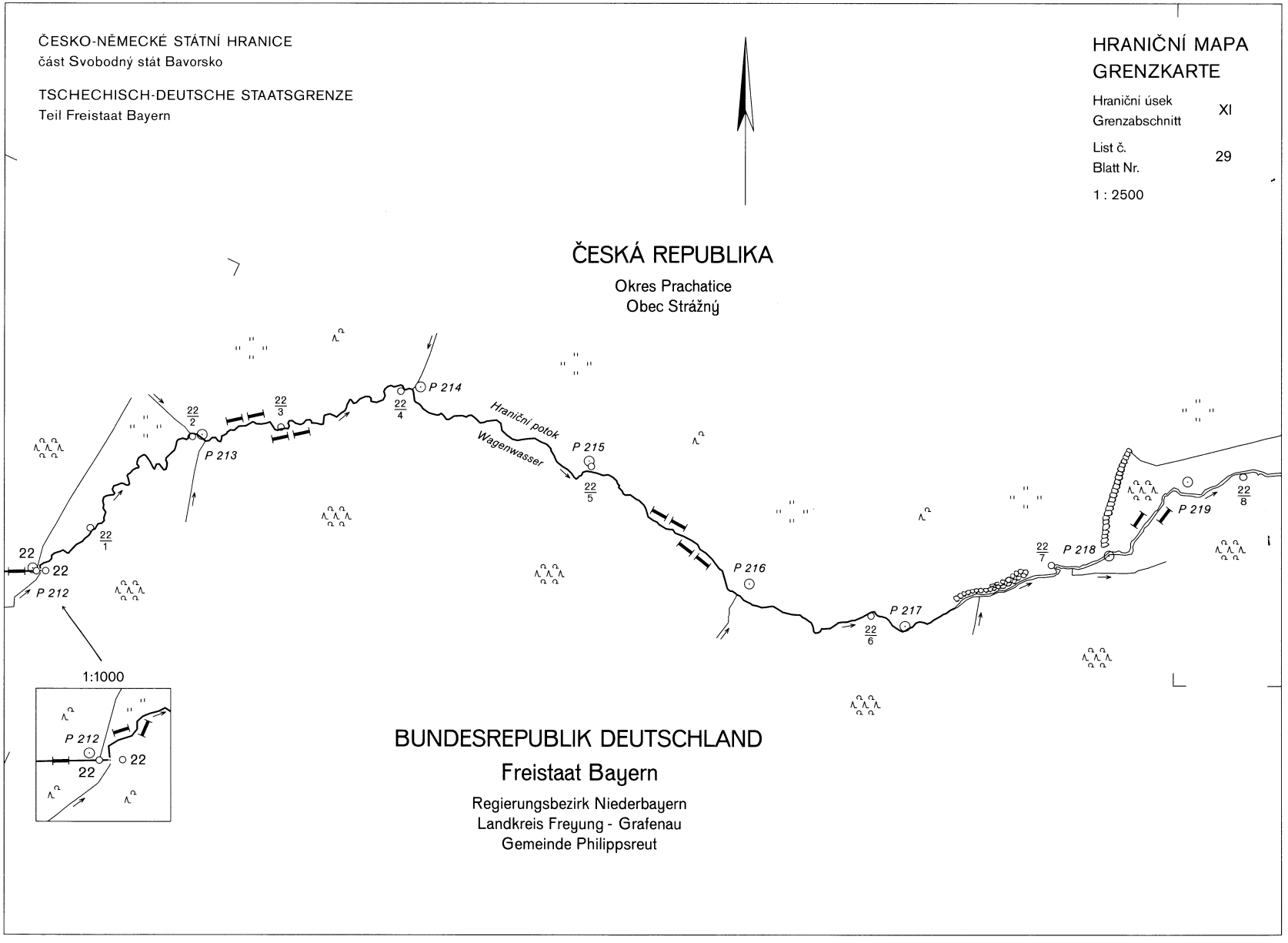
ČESKO-NĚMECKÉ STÁTNÍ HRANICE
část Svobodný stát Bavorsko
TSCHECHISCH-DEUTSCHE STAATSGRENZE
Teil Freistaat Bayern
HRANIČNÍ MAPA
GRENZKARTE
Hraniční úsek
Grenzabschnitt
XI
List č.
Blatt Nr.
29
1 : 2500
ČESKÁ REPUBLIKA
Okres Prachatice
Obec Strážný
Hraniční potok
Wagenwasser
P 212
P 213
P 214
P 215
P 216
P 217
P 218
P 219
22
22/1
22/2
22/3
22/4
22/5
22/6
22/7
22/8
1:1000
BUNDESREPUBLIK DEUTSCHLAND
Freistaat Bayern
Regierungsbezirk Niederbayern
Landkreis Freyung - Grafenau
Gemeinde Philippsreut

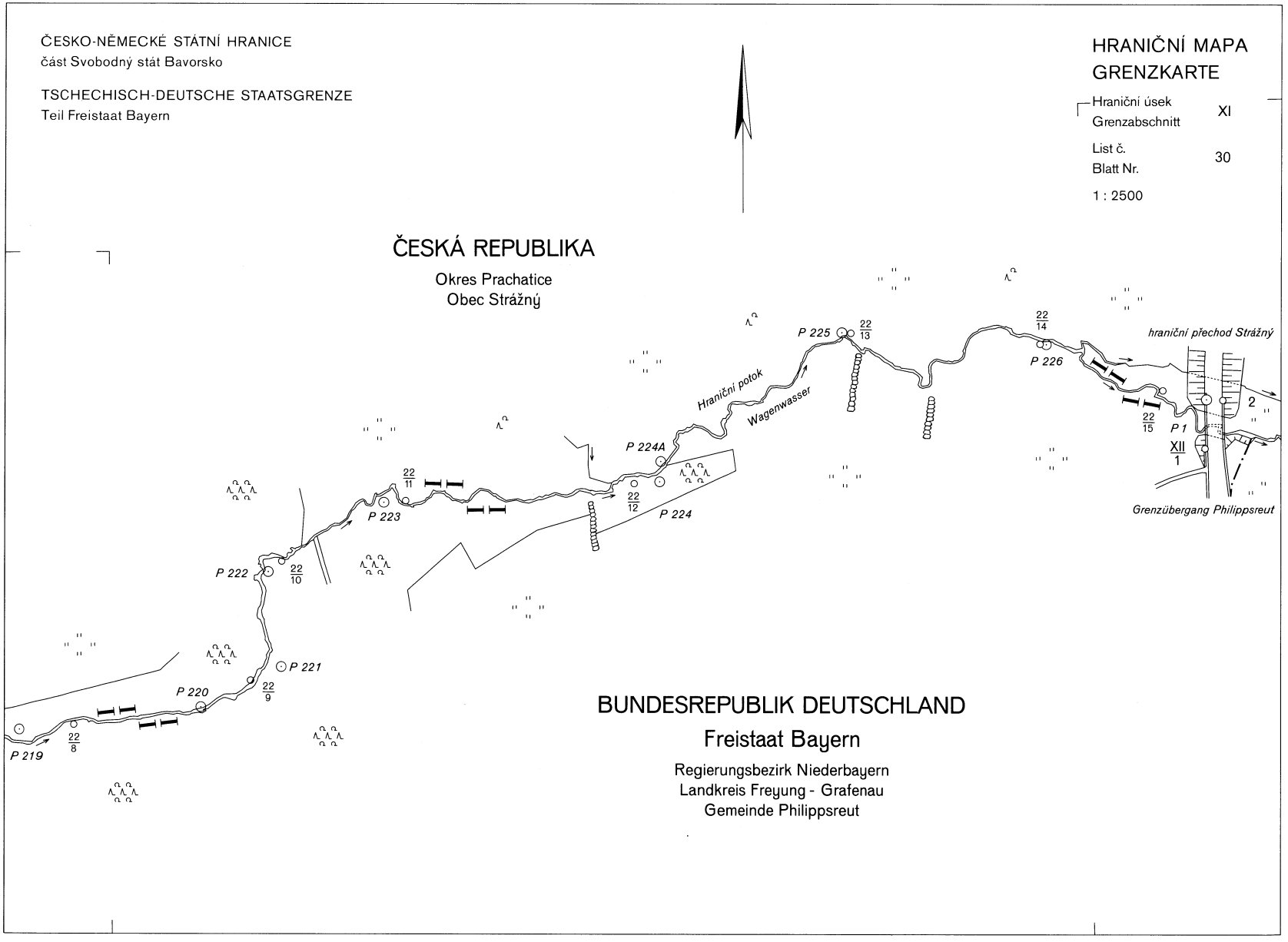
ČESKO-NĚMECKÉ STÁTNÍ HRANICE
část Svobodný stát Bavorsko
TSCHECHISCH-DEUTSCHE STAATSGRENZE
Teil Freistaat Bayern
HRANIČNÍ MAPA
GRENZKARTE
Hraniční úsek
Grenzabschnitt
XI
List č.
Blatt Nr.
30
1 : 2500
ČESKÁ REPUBLIKA
Okres Prachatice
Obec Strážný
BUNDESREPUBLIK DEUTSCHLAND
Freistaat Bayern
Regierungsbezirk Niederbayern
Landkreis Freyung - Grafenau
Gemeinde Philippsreut
Hraniční potok
Wagenwasser
hraniční přechod Strážný
Grenzübergang Philippsreut
P 219
P 220
P 221
P 222
P 223
P 224
P 224A
P 225
P 226
P 1
22/8
22/9
22/10
22/11
22/12
22/13
22/14
22/15
XII/1
2

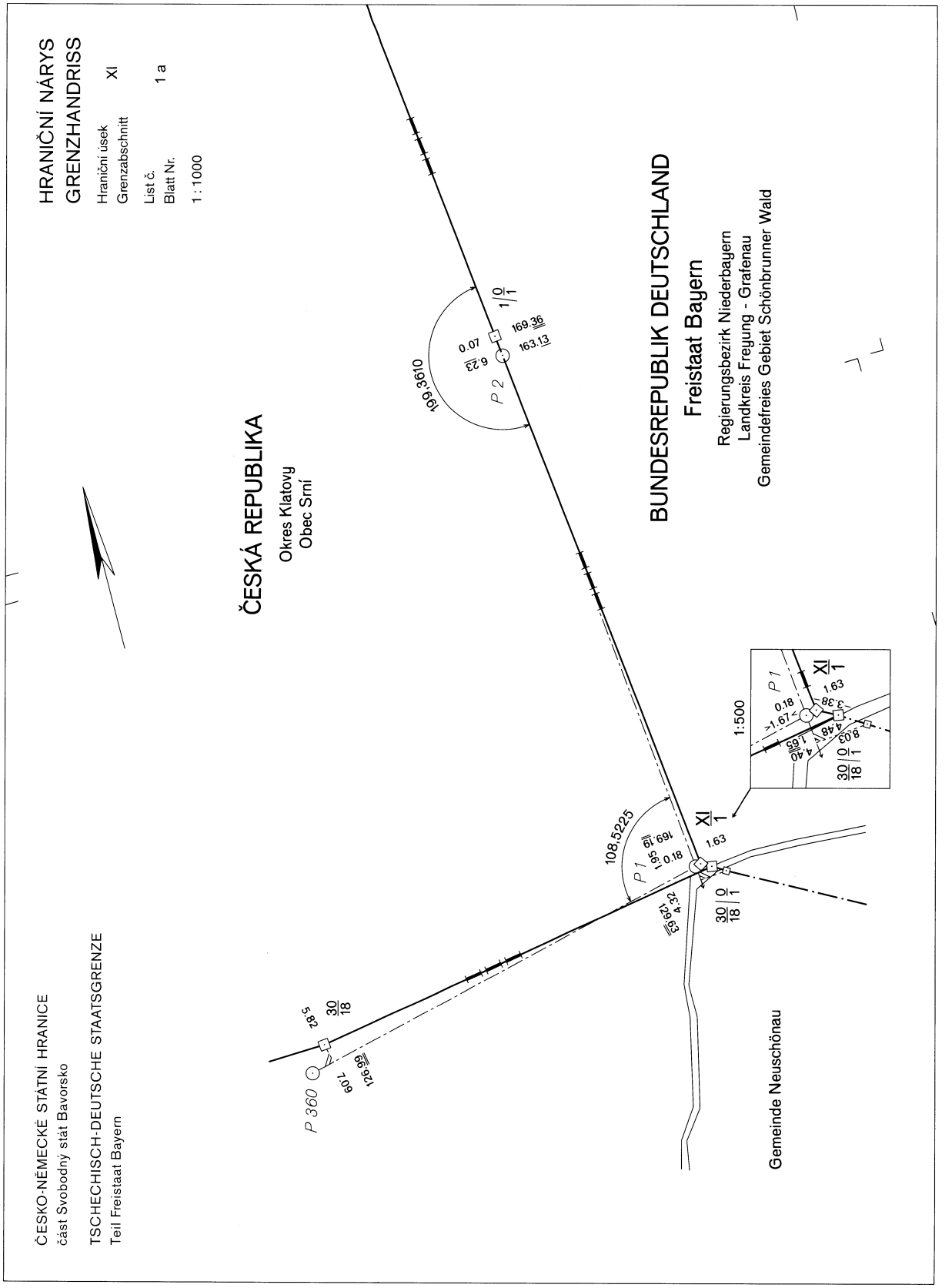
ČESKO-NĚMECKÉ STÁTNÍ HRANICE
část Svobodný stát Bavorsko
TSCHECHISCH-DEUTSCHE STAATSGRENZE
Teil Freistaat Bayern
HRANIČNÍ NÁRYS
GRENZHANDRISS
Hraniční úsek XI
Grenzabschnitt
List č. 1 a
Blatt Nr.
1 : 1000
ČESKÁ REPUBLIKA
Okres Klatovy
Obec Srní
BUNDESREPUBLIK DEUTSCHLAND
Freistaat Bayern
Regierungsbezirk Niederbayern
Landkreis Freyung - Grafenau
Gemeindefreies Gebiet Schönbrunner Wald
Gemeinde Neuschönau
P 360
P 1
P 2
1:500

ČESKO-NĚMECKÉ STÁTNÍ HRANICE
část Svobodný stát Bavorsko

TSCHECHISCH-DEUTSCHE STAATSGRENZE
Teil Freistaat Bayern

HRANIČNÍ NÁRYS
GRENZHANDRISS

Hraniční úsek / Grenzabschnitt: XI

List č. / Blatt Nr.: 1 b

1 : 1000

ČESKÁ REPUBLIKA

Okres Klatovy
Obec Srní

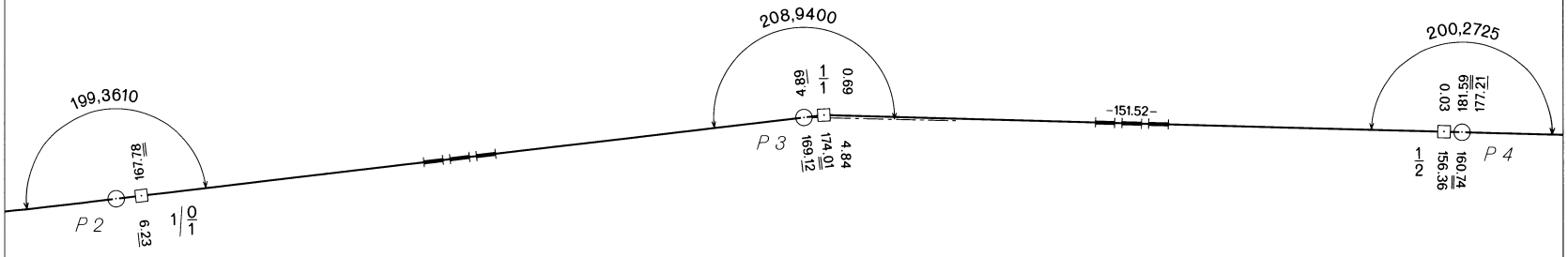

BUNDESREPUBLIK DEUTSCHLAND

Freistaat Bayern

Regierungsbezirk Niederbayern
Landkreis Freyung - Grafenau
Gemeindefreies Gebiet Schönbrunner Wald

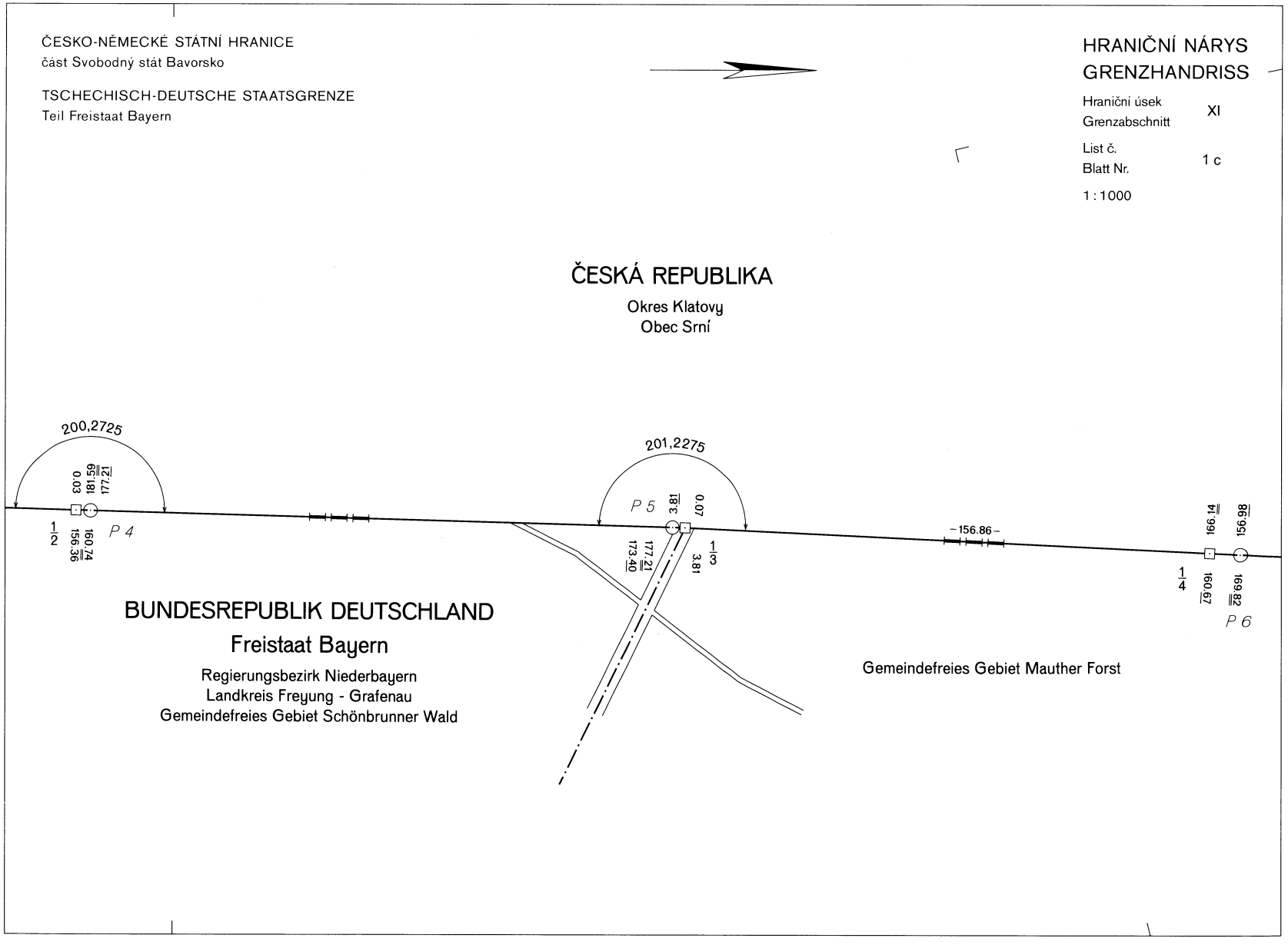
ČESKO-NĚMECKÉ STÁTNÍ HRANICE
část Svobodný stát Bavorsko
TSCHECHISCH-DEUTSCHE STAATSGRENZE
Teil Freistaat Bayern
HRANIČNÍ NÁRYS
GRENZHANDRISS
Hraniční úsek
Grenzabschnitt
XI
List č.
Blatt Nr.
1 c
1 : 1000
ČESKÁ REPUBLIKA
Okres Klatovy
Obec Srní
200,2725
201,2275
P 4
P 5
P 6
156.86
BUNDESREPUBLIK DEUTSCHLAND
Freistaat Bayern
Regierungsbezirk Niederbayern
Landkreis Freyung - Grafenau
Gemeindefreies Gebiet Schönbrunner Wald
Gemeindefreies Gebiet Mauther Forst

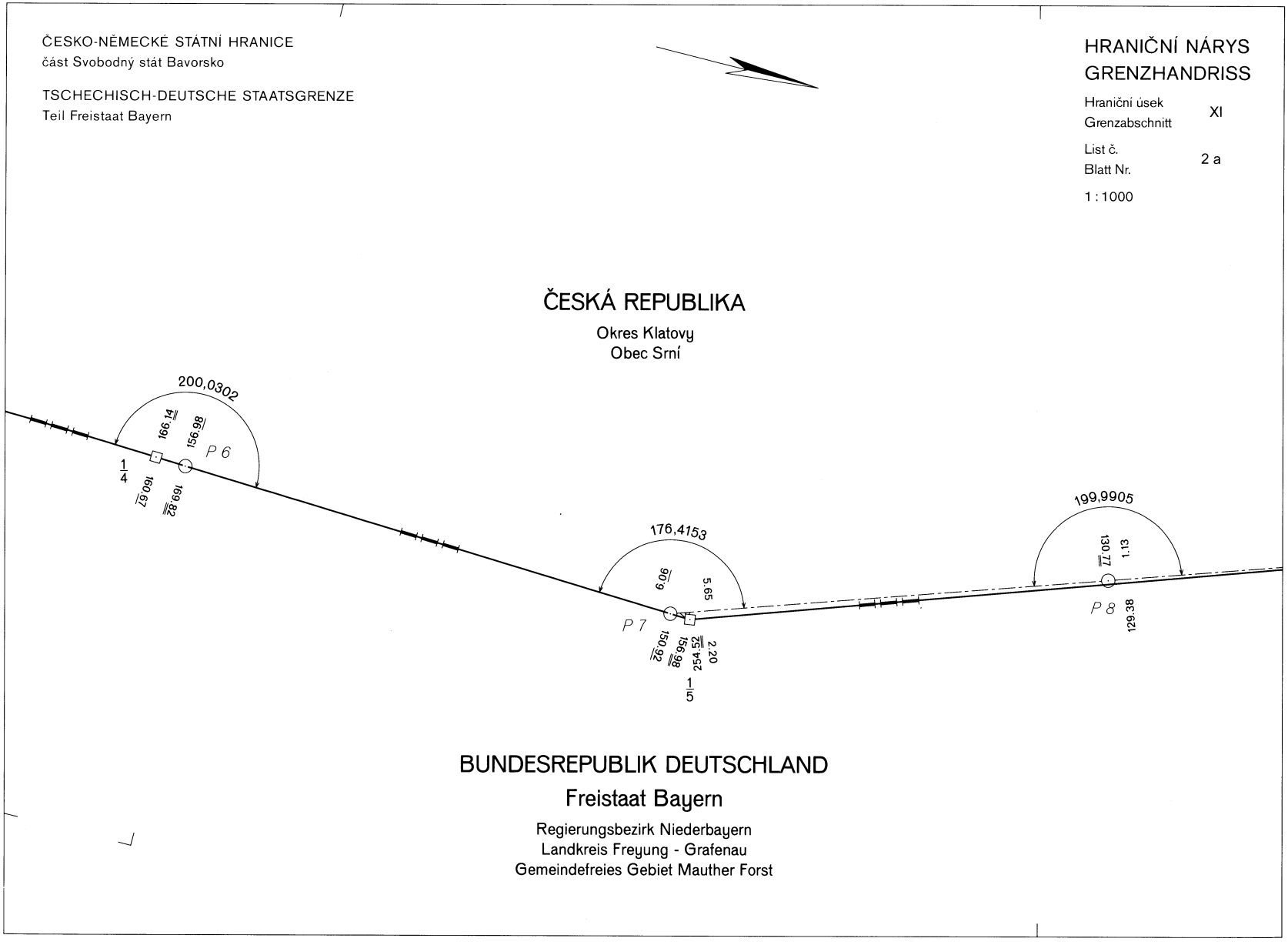
ČESKO-NĚMECKÉ STÁTNÍ HRANICE
část Svobodný stát Bavorsko
TSCHECHISCH-DEUTSCHE STAATSGRENZE
Teil Freistaat Bayern
HRANIČNÍ NÁRYS
GRENZHANDRISS
Hraniční úsek
Grenzabschnitt
XI
List č.
Blatt Nr.
2 a
1 : 1000
ČESKÁ REPUBLIKA
Okres Klatovy
Obec Srní
200,0302
166,14
156,98
P 6
1/4
160,67
169,92
176,4153
6,09
5,65
P 7
150,92
156,98
254,55
2,20
1/5
199,9905
130,77
1,13
P 8
129,38
BUNDESREPUBLIK DEUTSCHLAND
Freistaat Bayern
Regierungsbezirk Niederbayern
Landkreis Freyung - Grafenau
Gemeindefreies Gebiet Mauther Forst

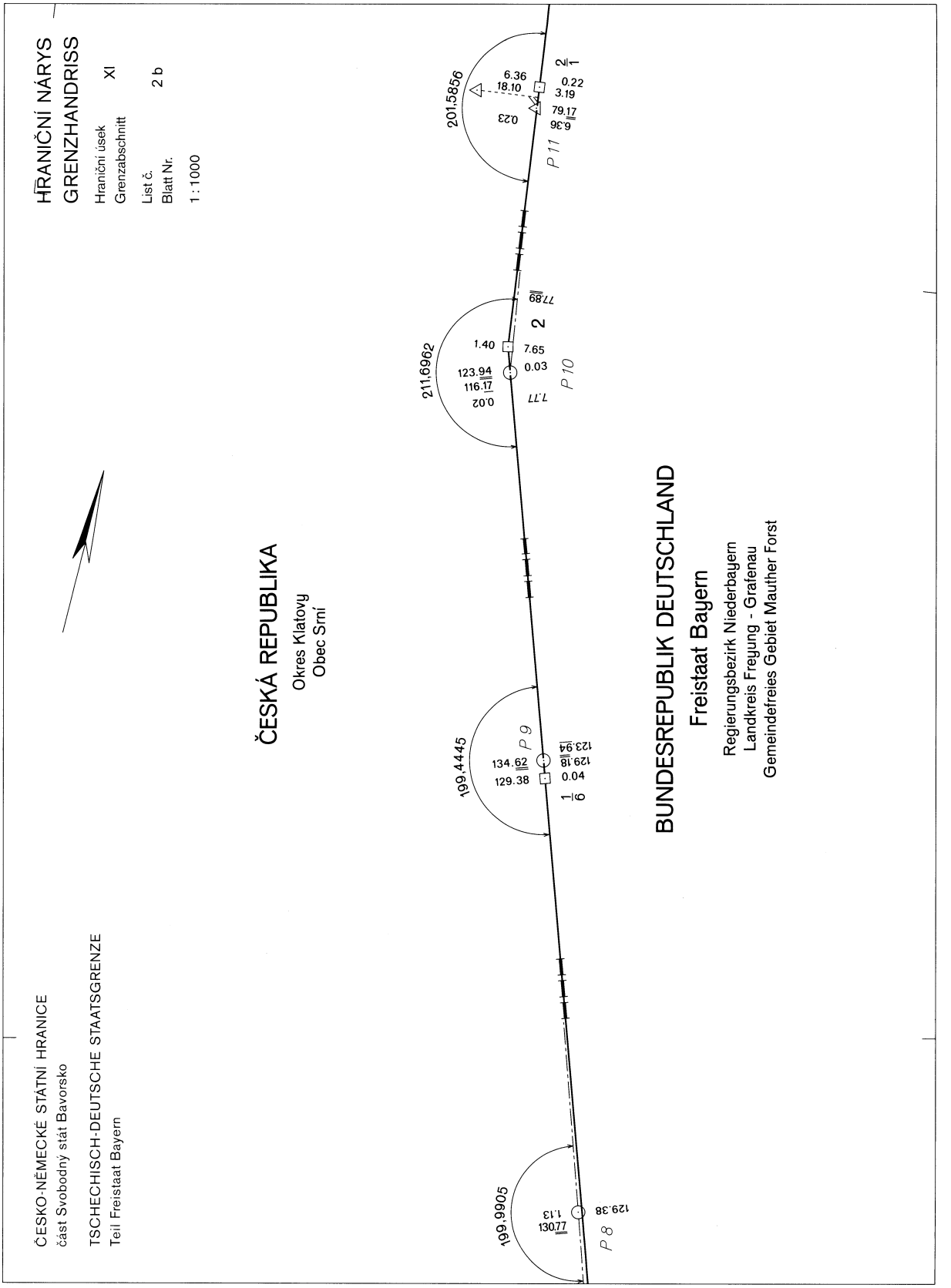
HRANIČNÍ NÁRYS
GRENZHANDRISS
Hraniční úsek XI
Grenzabschnitt
List č. 2 b
Blatt Nr.
1 : 1000
ČESKO-NĚMECKÉ STÁTNÍ HRANICE
část Svobodný stát Bavorsko
TSCHECHISCH-DEUTSCHE STAATSGRENZE
Teil Freistaat Bayern
ČESKÁ REPUBLIKA
Okres Klatovy
Obec Srní
BUNDESREPUBLIK DEUTSCHLAND
Freistaat Bayern
Regierungsbezirk Niederbayern
Landkreis Freyung - Grafenau
Gemeindefreies Gebiet Mauther Forst
P 8
P 9
P 10
P 11
199,9905
199,4445
211,6962
201,5856

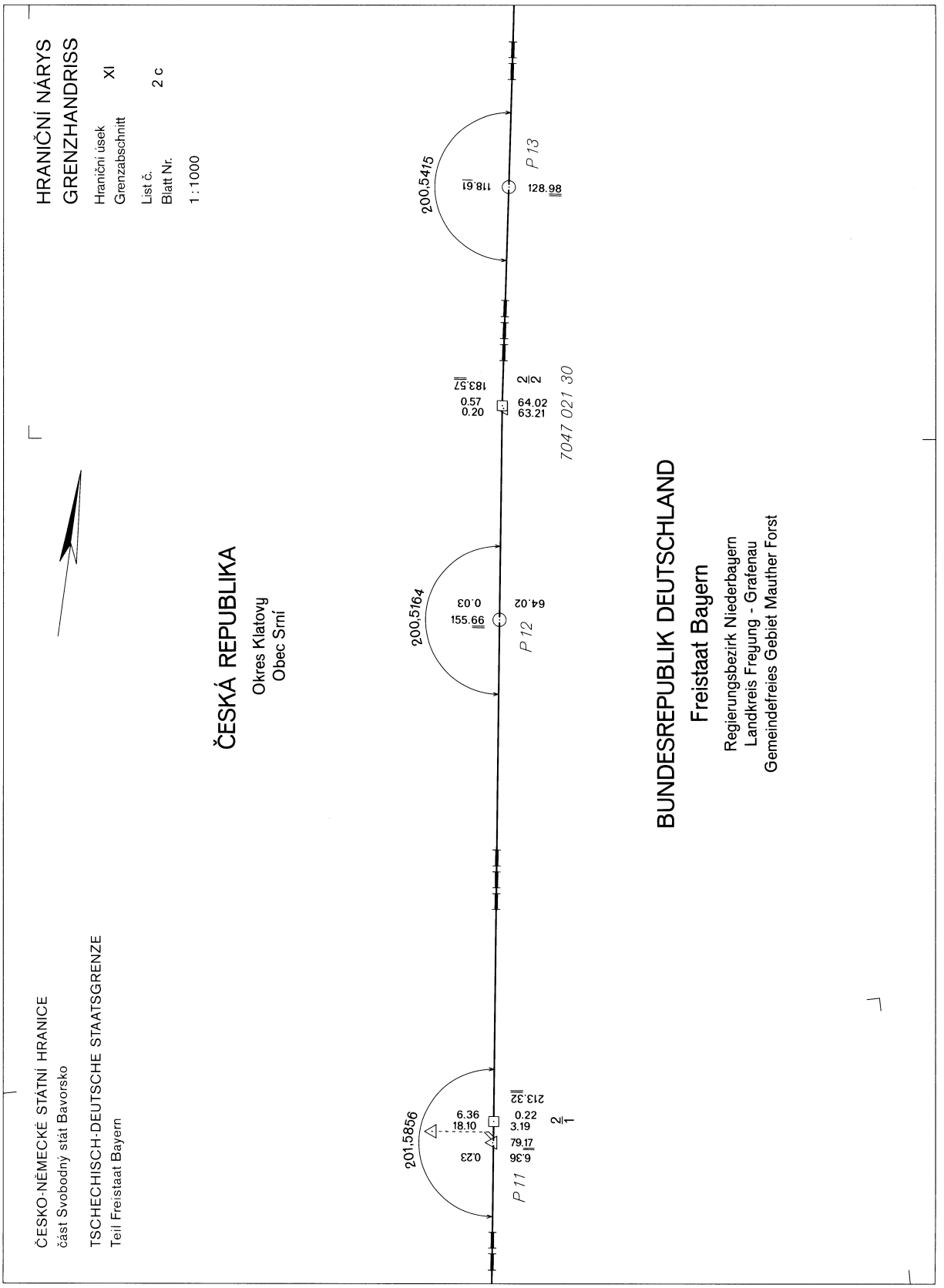
HRANIČNÍ NÁRYS
GRENZHANDRISS
Hraniční úsek
Grenzabschnitt
XI
List č.
Blatt Nr.
2 c
1 : 1000
ČESKÁ REPUBLIKA
Okres Klatovy
Obec Srní
BUNDESREPUBLIK DEUTSCHLAND
Freistaat Bayern
Regierungsbezirk Niederbayern
Landkreis Freyung - Grafenau
Gemeindefreies Gebiet Mauther Forst
ČESKO-NĚMECKÉ STÁTNÍ HRANICE
část Svobodný stát Bavorsko
TSCHECHISCH-DEUTSCHE STAATSGRENZE
Teil Freistaat Bayern
200,5415
118.61
128.98
P 13
183.57
0.57
0.20
64.02
63.21
2/2
7047 021 30
200,5164
0.03
155.66
64.02
P 12
201,5856
6.36
18.10
0.23
213.32
0.22
3.19
79.17
6.36
2/1
P 11

ČESKO-NĚMECKÉ STÁTNÍ HRANICE
část Svobodný stát Bavorsko

TSCHECHISCH-DEUTSCHE STAATSGRENZE
Teil Freistaat Bayern

HRANIČNÍ NÁRYS
GRENZHANDRISS

Hraniční úsek / Grenzabschnitt: XI

List č. / Blatt Nr.: 3 a

1 : 1000

ČESKÁ REPUBLIKA

Okres Klatovy
Obec Srní

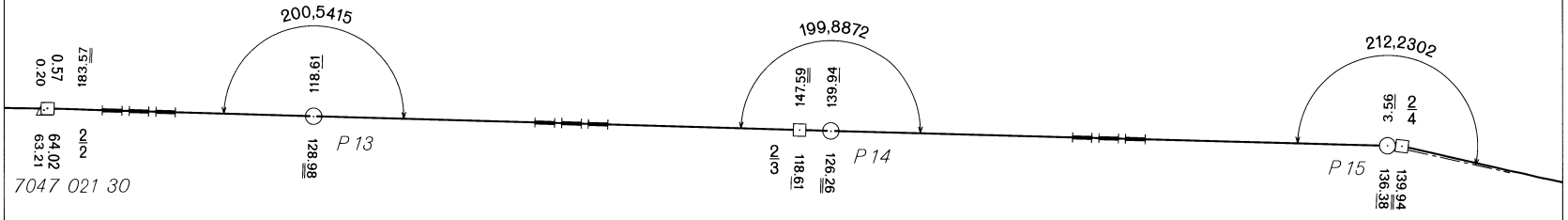

BUNDESREPUBLIK DEUTSCHLAND

Freistaat Bayern

Regierungsbezirk Niederbayern
Landkreis Freyung - Grafenau
Gemeindefreies Gebiet Mauther Forst

ČESKO-NĚMECKÉ STÁTNÍ HRANICE
část Svobodný stát Bavorsko

TSCHECHISCH-DEUTSCHE STAATSGRENZE
Teil Freistaat Bayern

HRANIČNÍ NÁRYS
GRENZHANDRISS

Hraniční úsek / Grenzabschnitt: XI

List č. / Blatt Nr.: 3 b

1 : 1000

ČESKÁ REPUBLIKA

Okres Klatovy
Obec Srní

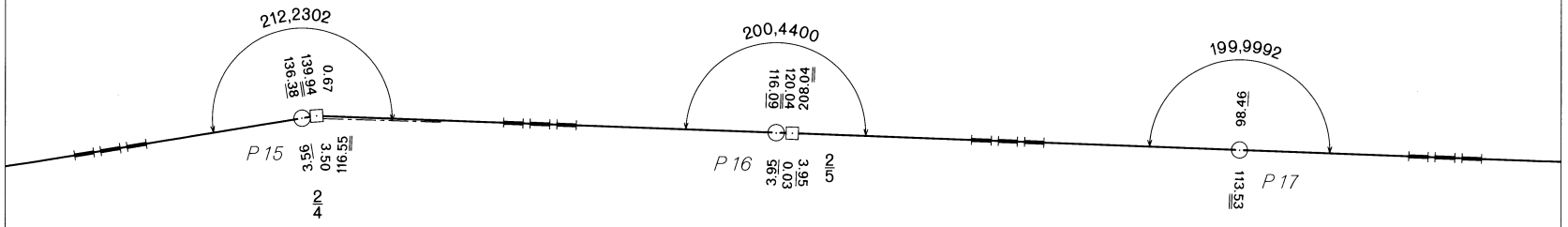

BUNDESREPUBLIK DEUTSCHLAND

Freistaat Bayern

Regierungsbezirk Niederbayern
Landkreis Freyung - Grafenau
Gemeindefreies Gebiet Mauther Forst

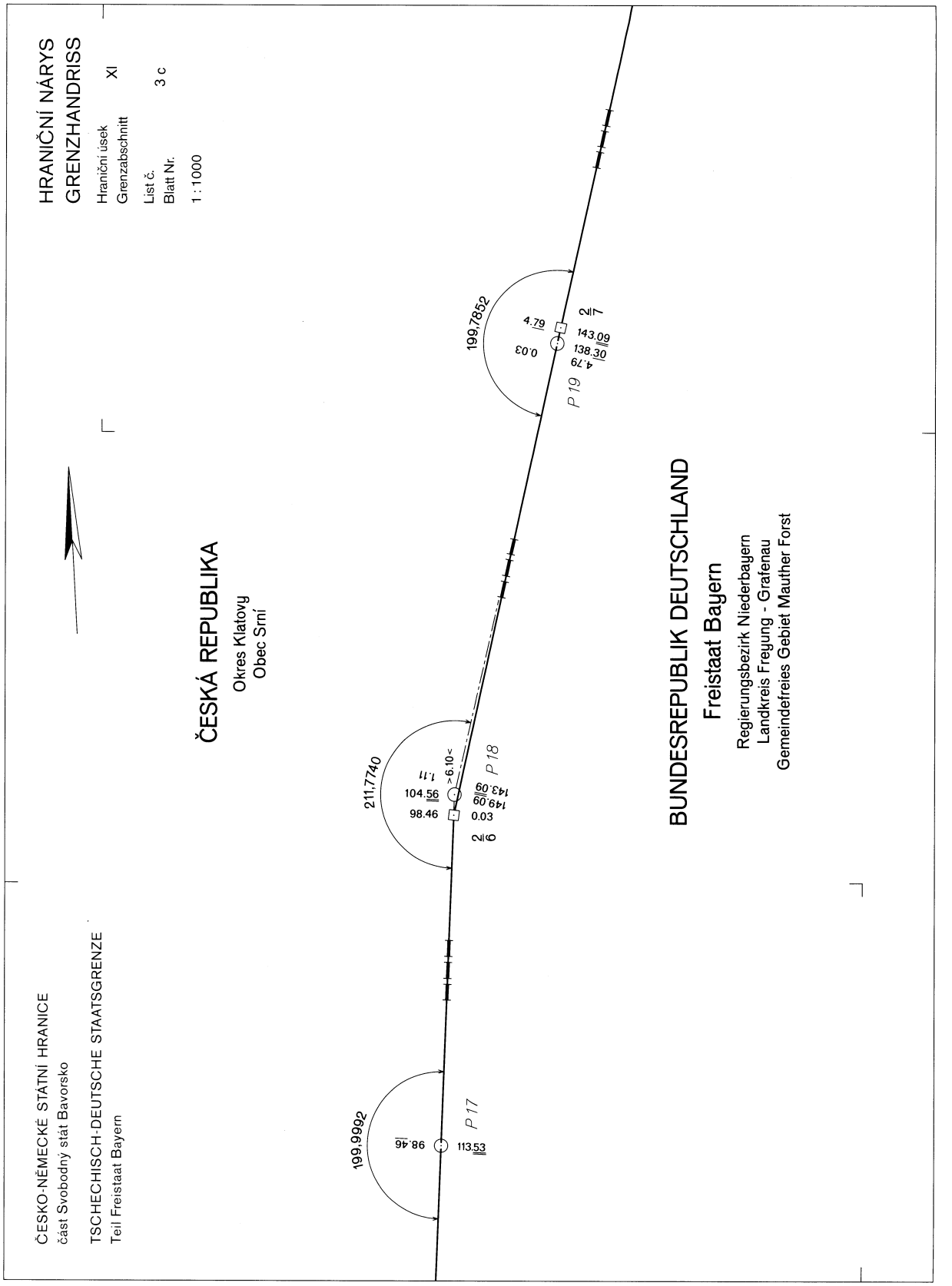
HRANIČNÍ NÁRYS
GRENZHANDRISS
Hraniční úsek XI
Grenzabschnitt
List č. 3 c
Blatt Nr.
1 : 1000
ČESKÁ REPUBLIKA
Okres Klatovy
Obec Srní
BUNDESREPUBLIK DEUTSCHLAND
Freistaat Bayern
Regierungsbezirk Niederbayern
Landkreis Freyung - Grafenau
Gemeindefreies Gebiet Mauther Forst
ČESKO-NĚMECKÉ STÁTNÍ HRANICE
část Svobodný stát Bavorsko
TSCHECHISCH-DEUTSCHE STAATSGRENZE
Teil Freistaat Bayern
199,9992
98.46
113.53
P 17
211,7740
104.56
98.46
1.11
>6.10<
0.03
149.09
143.09
P 18
199,7852
4.79
0.03
143.09
138.30
4.79
P 19

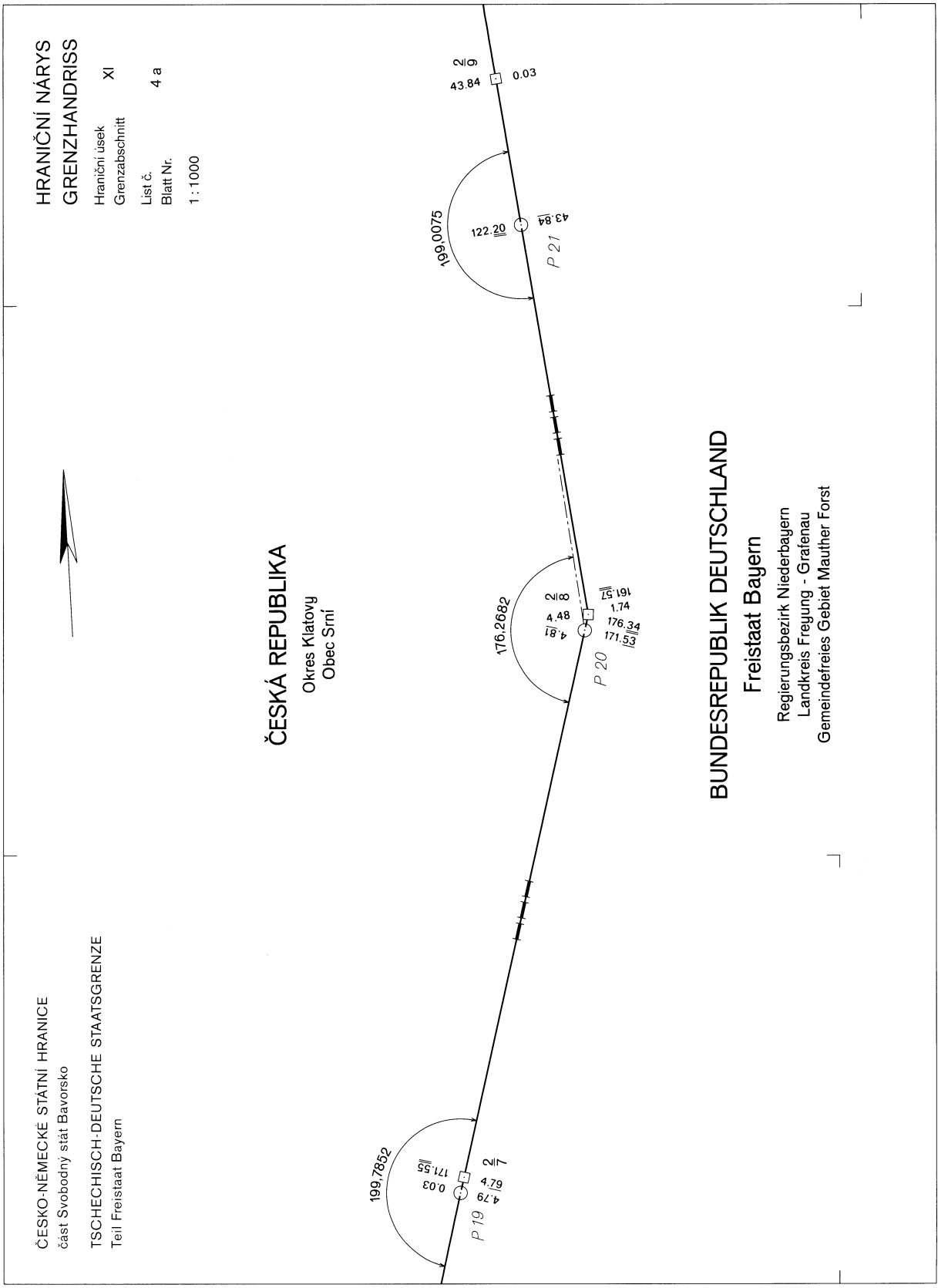
HRANIČNÍ NÁRYS
GRENZHANDRISS
Hraniční úsek
Grenzabschnitt
XI
List č.
Blatt Nr.
4 a
1 : 1000
ČESKÁ REPUBLIKA
Okres Klatovy
Obec Srní
BUNDESREPUBLIK DEUTSCHLAND
Freistaat Bayern
Regierungsbezirk Niederbayern
Landkreis Freyung - Grafenau
Gemeindefreies Gebiet Mauther Forst
ČESKO-NĚMECKÉ STÁTNÍ HRANICE
část Svobodný stát Bavorsko
TSCHECHISCH-DEUTSCHE STAATSGRENZE
Teil Freistaat Bayern
P 19
P 20
P 21
199,7852
0.03
171.55
4.79
2/7
176,2682
4.81
4.48
2/8
161.57
1.74
176.34
171.53
199,0075
122.20
43.84
2/9
43.84
0.03

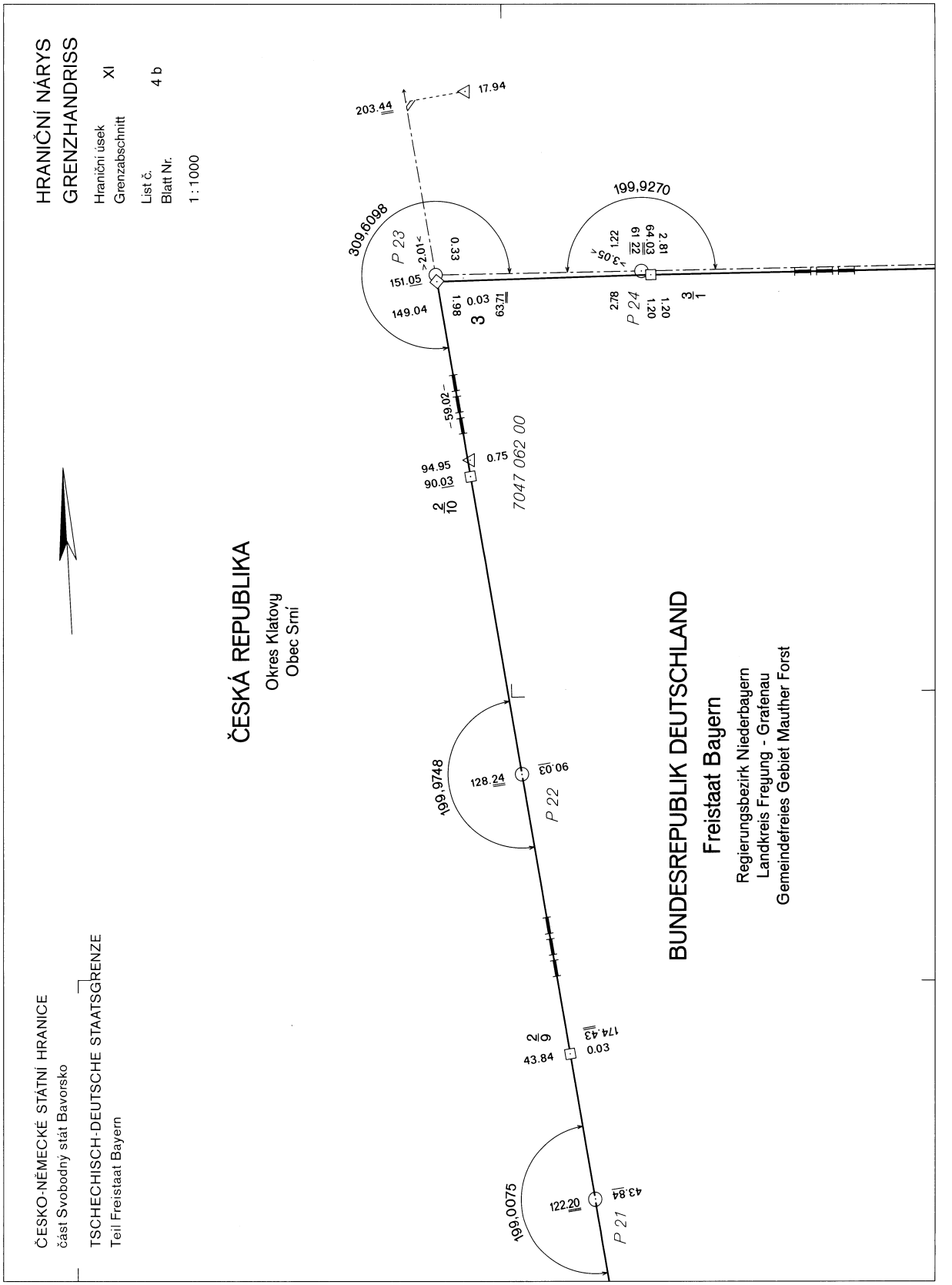
HRANIČNÍ NÁRYS
GRENZHANDRISS
Hraniční úsek XI
Grenzabschnitt
List č. 4 b
Blatt Nr.
1 : 1000
ČESKO-NĚMECKÉ STÁTNÍ HRANICE
část Svobodný stát Bavorsko
TSCHECHISCH-DEUTSCHE STAATSGRENZE
Teil Freistaat Bayern
ČESKÁ REPUBLIKA
Okres Klatovy
Obec Srní
BUNDESREPUBLIK DEUTSCHLAND
Freistaat Bayern
Regierungsbezirk Niederbayern
Landkreis Freyung - Grafenau
Gemeindefreies Gebiet Mauther Forst
7047 062 00
P 21
P 22
P 23
P 24
199,0075
199,9748
309,6098
199,9270

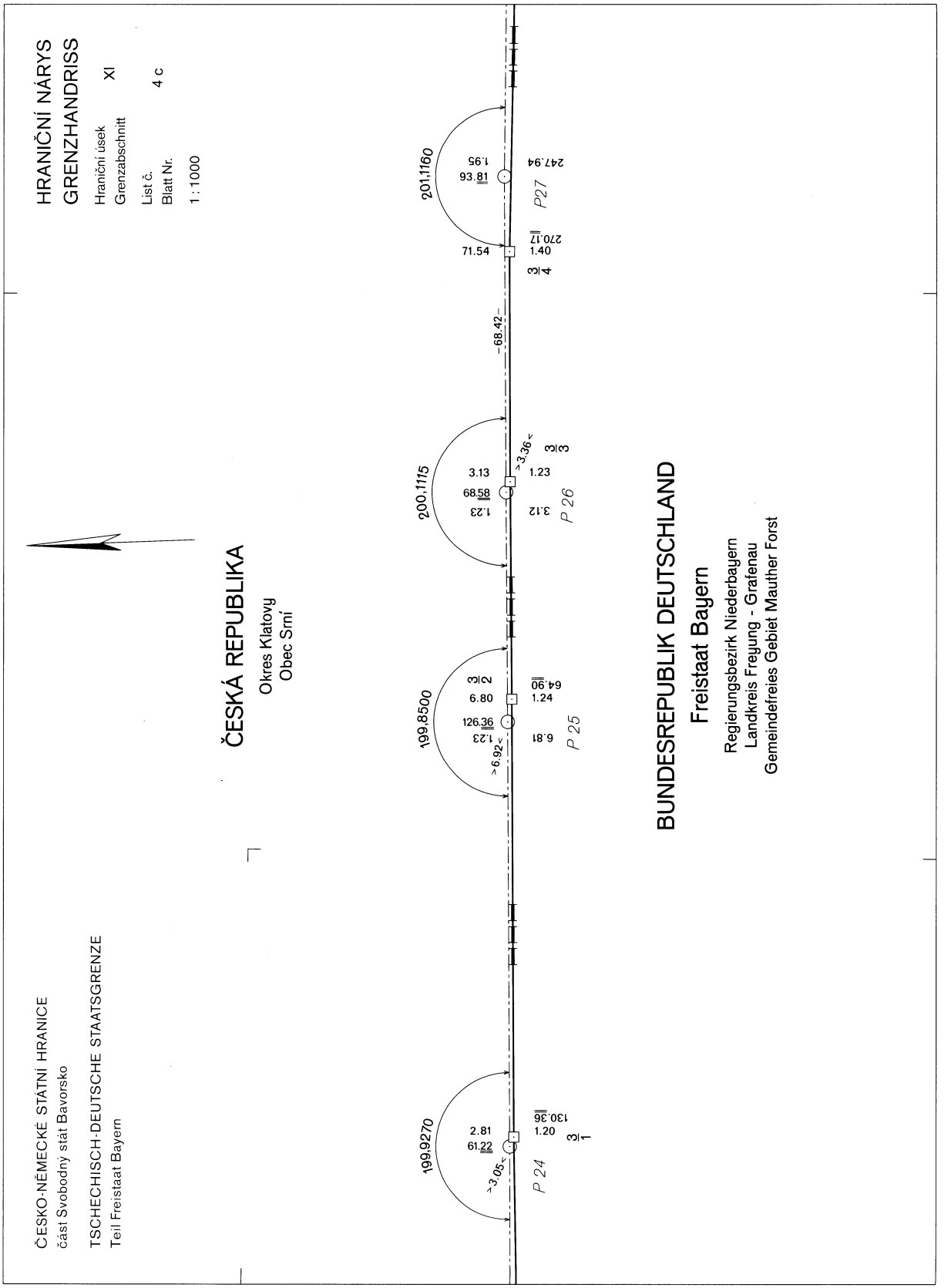
HRANIČNÍ NÁRYS
GRENZHANDRISS
Hraniční úsek XI
Grenzabschnitt
List č. 4 c
Blatt Nr.
1 : 1000
ČESKÁ REPUBLIKA
Okres Klatovy
Obec Srní
BUNDESREPUBLIK DEUTSCHLAND
Freistaat Bayern
Regierungsbezirk Niederbayern
Landkreis Freyung - Grafenau
Gemeindefreies Gebiet Mauther Forst
ČESKO-NĚMECKÉ STÁTNÍ HRANICE
část Svobodný stát Bavorsko
TSCHECHISCH-DEUTSCHE STAATSGRENZE
Teil Freistaat Bayern
199.9270
2.81
61.22
>3.05<
130.36
1.20
3/1
P 24
199.8500
3/2
6.80
126.36
1.23
>6.92<
64.90
1.24
6.81
P 25
200.1115
3.13
68.58
1.23
3.12
>3.36<
3/3
1.23
P 26
68.42
201.1160
1.95
93.81
71.54
270.17
1.40
3/4
247.94
P 27

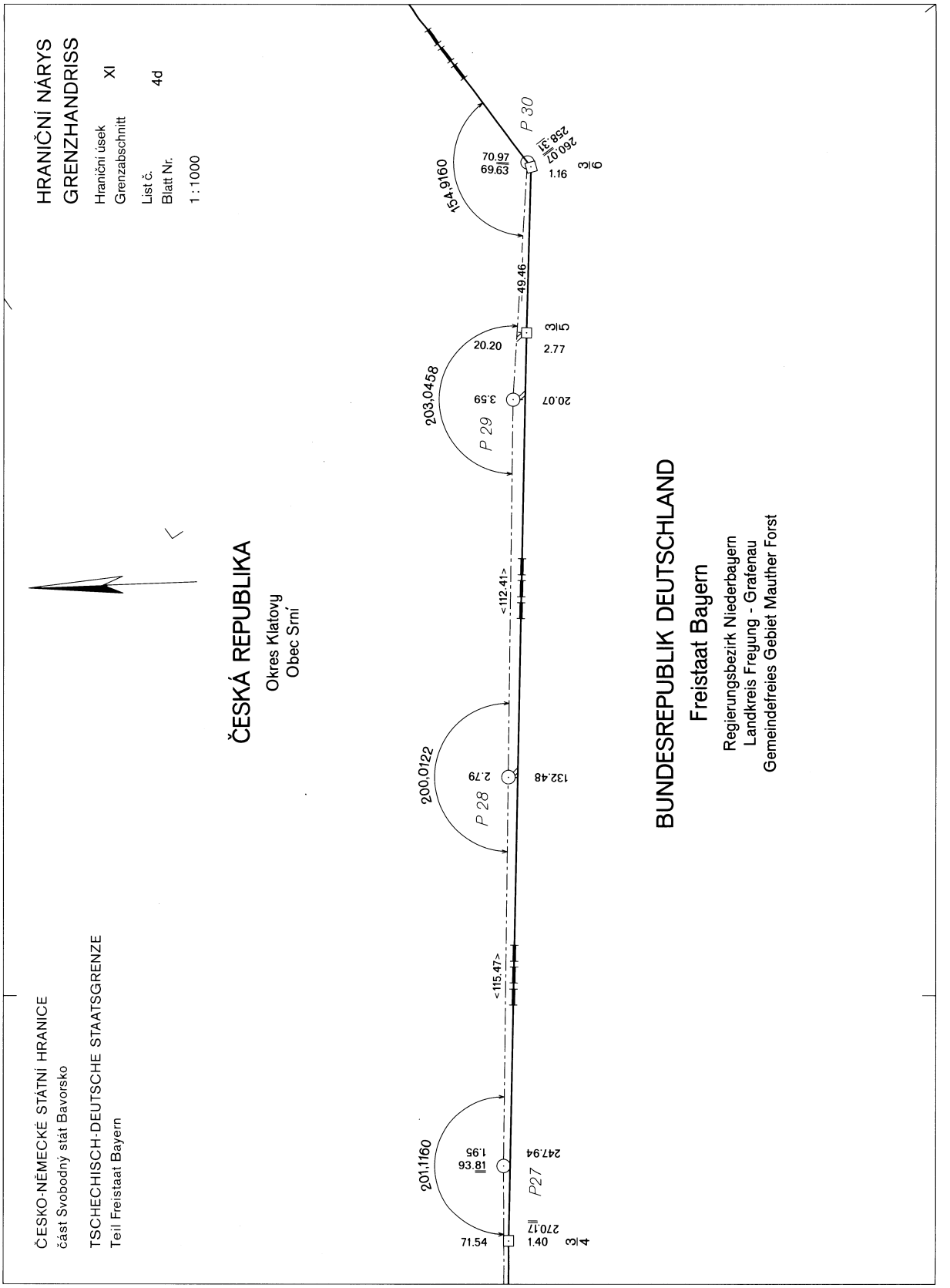
HRANIČNÍ NÁRYS
GRENZHANDRISS
Hraniční úsek
Grenzabschnitt
XI
List č.
Blatt Nr.
4d
1 : 1000
ČESKÁ REPUBLIKA
Okres Klatovy
Obec Srní
BUNDESREPUBLIK DEUTSCHLAND
Freistaat Bayern
Regierungsbezirk Niederbayern
Landkreis Freyung - Grafenau
Gemeindefreies Gebiet Mauther Forst
ČESKO-NĚMECKÉ STÁTNÍ HRANICE
část Svobodný stát Bavorsko
TSCHECHISCH-DEUTSCHE STAATSGRENZE
Teil Freistaat Bayern
P 30
P 29
P 28
P27
154,9160
203,0458
200,0122
201,1160
70.97
69.63
258.31
260.07
1.16
3/6
49.46
3/5
20.20
2.77
3.59
20.07
<112.41>
2.79
132.48
<115.47>
1.95
93.81
247.94
270.17
71.54
1.40
3/4

ČESKO-NĚMECKÉ STÁTNÍ HRANICE
část Svobodný stát Bavorsko

TSCHECHISCH-DEUTSCHE STAATSGRENZE
Teil Freistaat Bayern

HRANIČNÍ NÁRYS
GRENZHANDRISS

Hraniční úsek / Grenzabschnitt: XI

List č. / Blatt Nr.: 5 a

1 : 1000

ČESKÁ REPUBLIKA

Okres Klatovy
Obec Srní

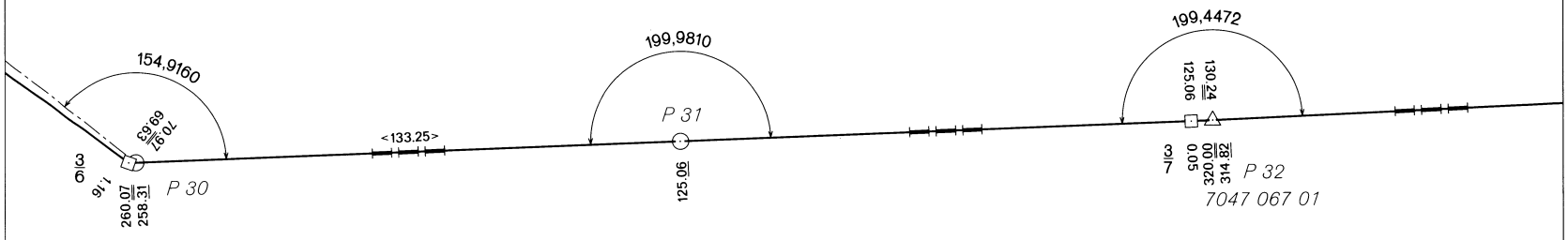

BUNDESREPUBLIK DEUTSCHLAND

Freistaat Bayern

Regierungsbezirk Niederbayern
Landkreis Freyung - Grafenau
Gemeindefreies Gebiet Mauther Forst

ČESKO-NĚMECKÉ STÁTNÍ HRANICE
část Svobodný stát Bavorsko

TSCHECHISCH-DEUTSCHE STAATSGRENZE
Teil Freistaat Bayern

HRANIČNÍ NÁRYS
GRENZHANDRISS

Hraniční úsek
Grenzabschnitt XI

List č.
Blatt Nr. 5 b

1 : 1000

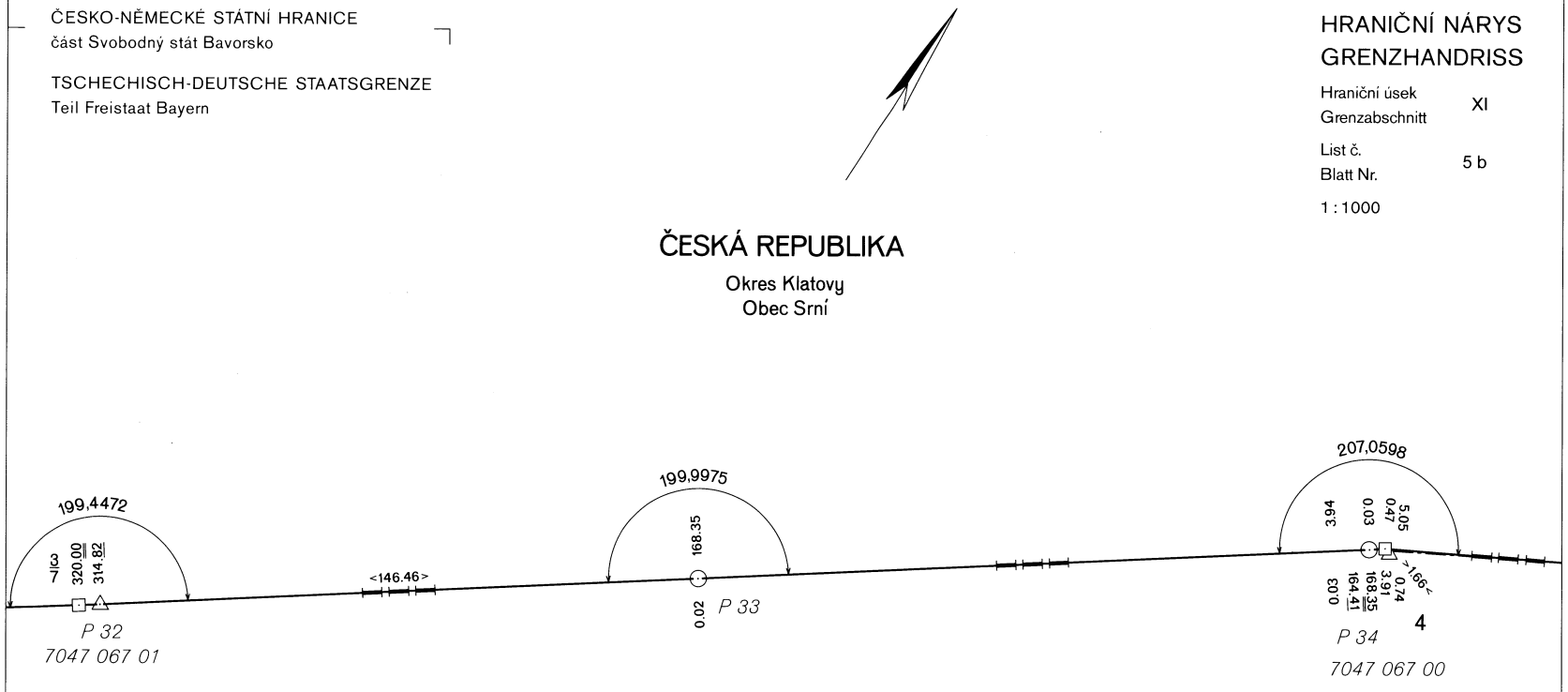

ČESKÁ REPUBLIKA
Okres Klatovy
Obec Srní

BUNDESREPUBLIK DEUTSCHLAND
Freistaat Bayern
Regierungsbezirk Niederbayern
Landkreis Freyung - Grafenau
Gemeindefreies Gebiet Mauther Forst

ČESKO-NĚMECKÉ STÁTNÍ HRANICE
část Svobodný stát Bavorsko

TSCHECHISCH-DEUTSCHE STAATSGRENZE
Teil Freistaat Bayern

HRANIČNÍ NÁRYS
GRENZHANDRISS

Hraniční úsek / Grenzabschnitt: XI

List č. / Blatt Nr.: 5 c

1 : 1000

ČESKÁ REPUBLIKA

Okres Klatovy
Obec Srní

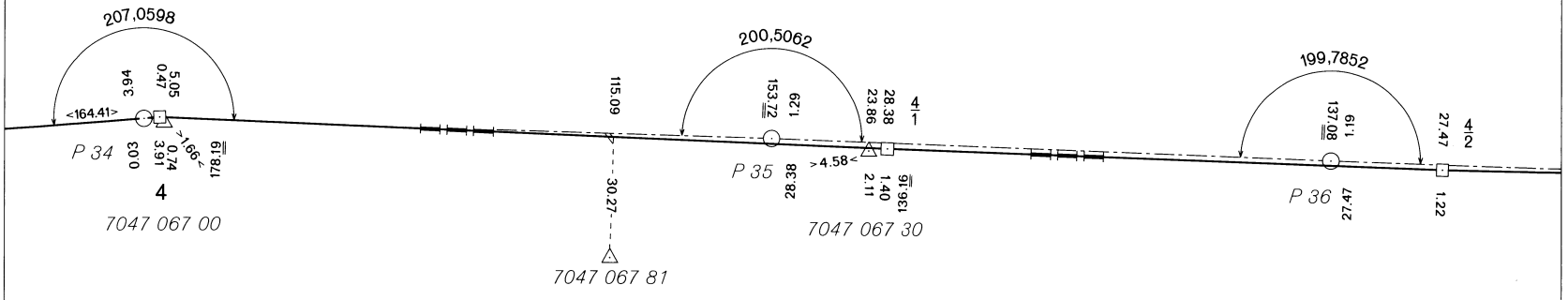

BUNDESREPUBLIK DEUTSCHLAND

Freistaat Bayern

Regierungsbezirk Niederbayern
Landkreis Freyung - Grafenau
Gemeindefreies Gebiet Mauther Forst

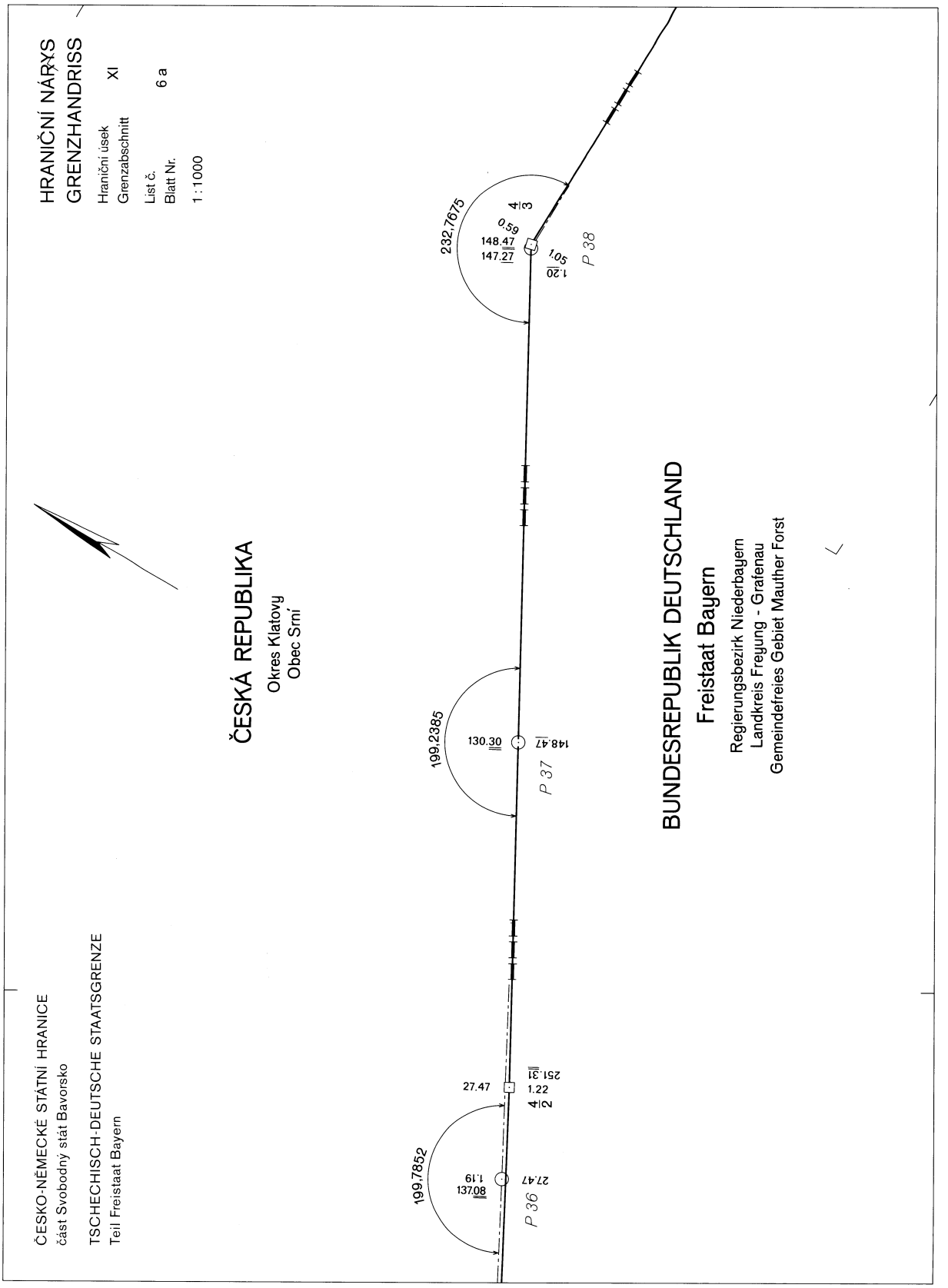
HRANIČNÍ NÁRYS
GRENZHANDRISS
Hraniční úsek XI
Grenzabschnitt
List č. 6 a
Blatt Nr.
1:1000
ČESKO-NĚMECKÉ STÁTNÍ HRANICE
část Svobodný stát Bavorsko
TSCHECHISCH-DEUTSCHE STAATSGRENZE
Teil Freistaat Bayern
ČESKÁ REPUBLIKA
Okres Klatovy
Obec Srní
BUNDESREPUBLIK DEUTSCHLAND
Freistaat Bayern
Regierungsbezirk Niederbayern
Landkreis Freyung - Grafenau
Gemeindefreies Gebiet Mauther Forst
P 36
P 37
P 38
199.7852
199.2385
232.7675
27.47
137.08
130.30
148.47
147.27
251.31
1.22
1.19
1.20
1.05
0.59

ČESKO-NĚMECKÉ STÁTNÍ HRANICE
část Svobodný stát Bavorsko

TSCHECHISCH-DEUTSCHE STAATSGRENZE
Teil Freistaat Bayern

HRANIČNÍ NÁRYS
GRENZHANDRISS

Hraniční úsek / Grenzabschnitt: XI

List č. / Blatt Nr.: 6b

1 : 1000

ČESKÁ REPUBLIKA

Okres Klatovy
Obec Srní

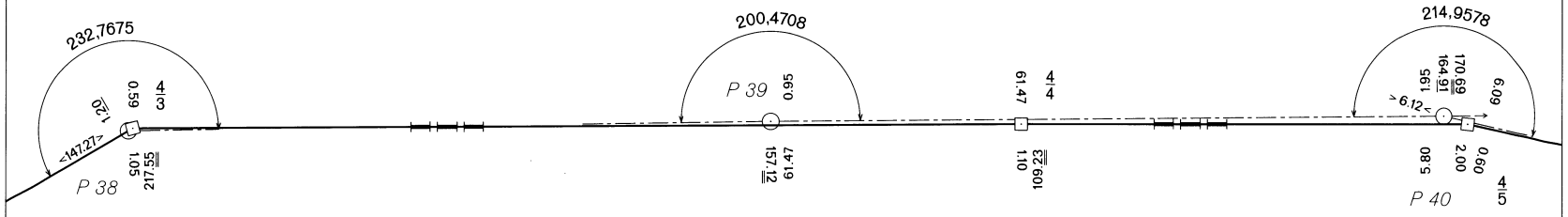

BUNDESREPUBLIK DEUTSCHLAND

Freistaat Bayern

Regierungsbezirk Niederbayern
Landkreis Freyung - Grafenau
Gemeindefreies Gebiet Mauther Forst

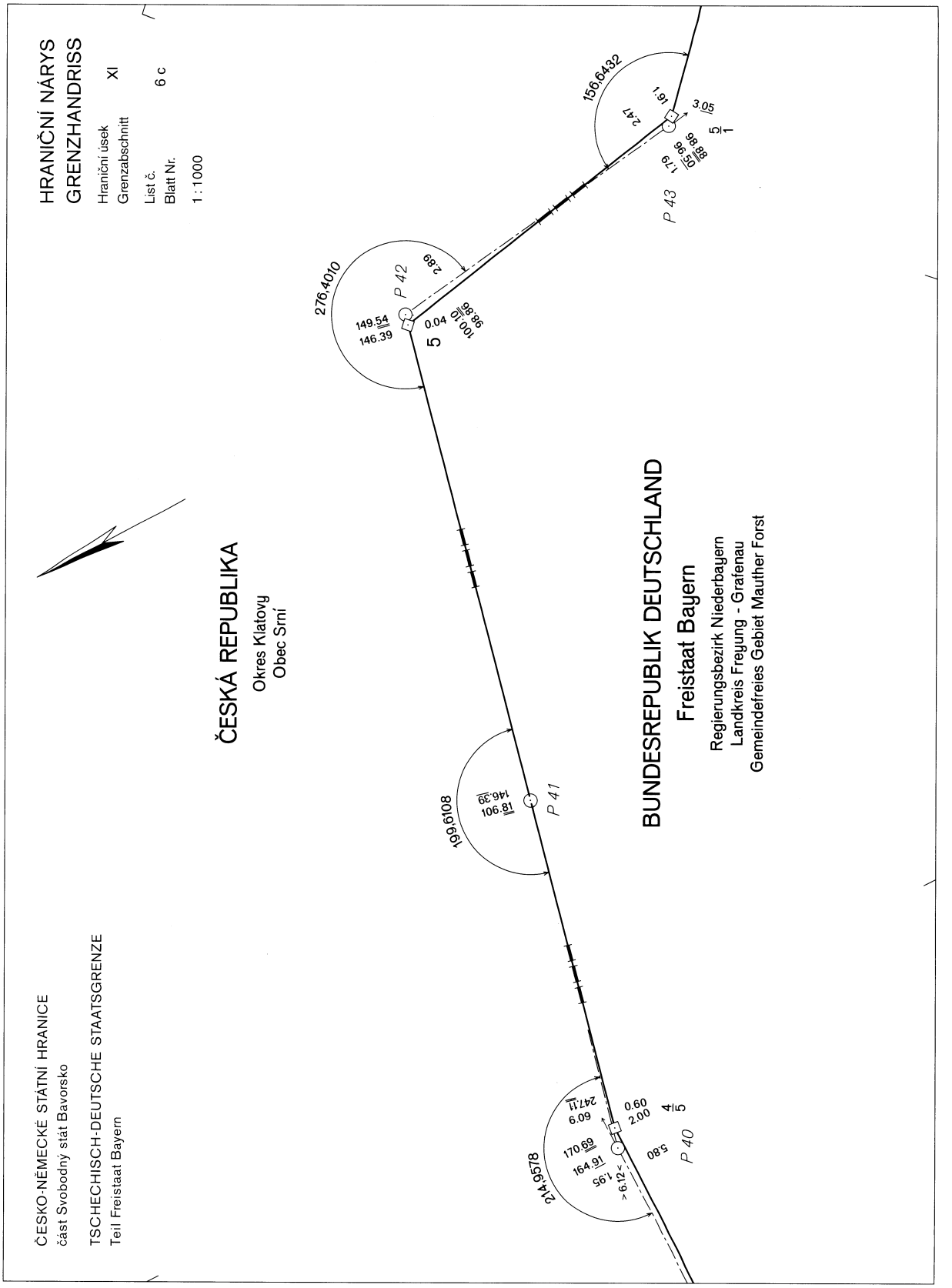
HRANIČNÍ NÁRYS
GRENZHANDRISS
Hraniční úsek XI
Grenzabschnitt
List č. 6 c
Blatt Nr.
1 : 1000
ČESKÁ REPUBLIKA
Okres Klatovy
Obec Srní
BUNDESREPUBLIK DEUTSCHLAND
Freistaat Bayern
Regierungsbezirk Niederbayern
Landkreis Freyung - Grafenau
Gemeindefreies Gebiet Mauther Forst
ČESKO-NĚMECKÉ STÁTNÍ HRANICE
část Svobodný stát Bavorsko
TSCHECHISCH-DEUTSCHE STAATSGRENZE
Teil Freistaat Bayern
P 40
P 41
P 42
P 43
214,9578
199,9048
276,4010
156,6432

ČESKO-NĚMECKÉ STÁTNÍ HRANICE
část Svobodný stát Bavorsko

TSCHECHISCH-DEUTSCHE STAATSGRENZE
Teil Freistaat Bayern

HRANIČNÍ NÁRYS
GRENZHANDRISS

Hraniční úsek / Grenzabschnitt: XI

List č. / Blatt Nr.: 7 a

1 : 1000

ČESKÁ REPUBLIKA

Okres Klatovy
Obec Srní

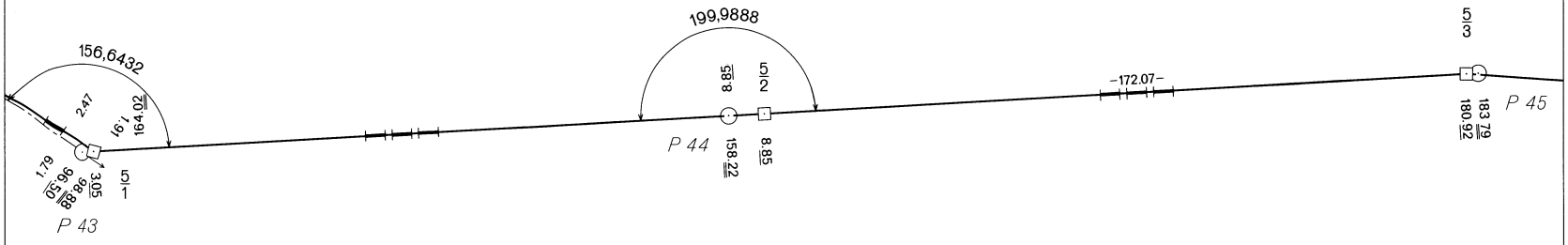

BUNDESREPUBLIK DEUTSCHLAND

Freistaat Bayern

Regierungsbezirk Niederbayern
Landkreis Freyung - Grafenau
Gemeindefreies Gebiet Mauther Forst

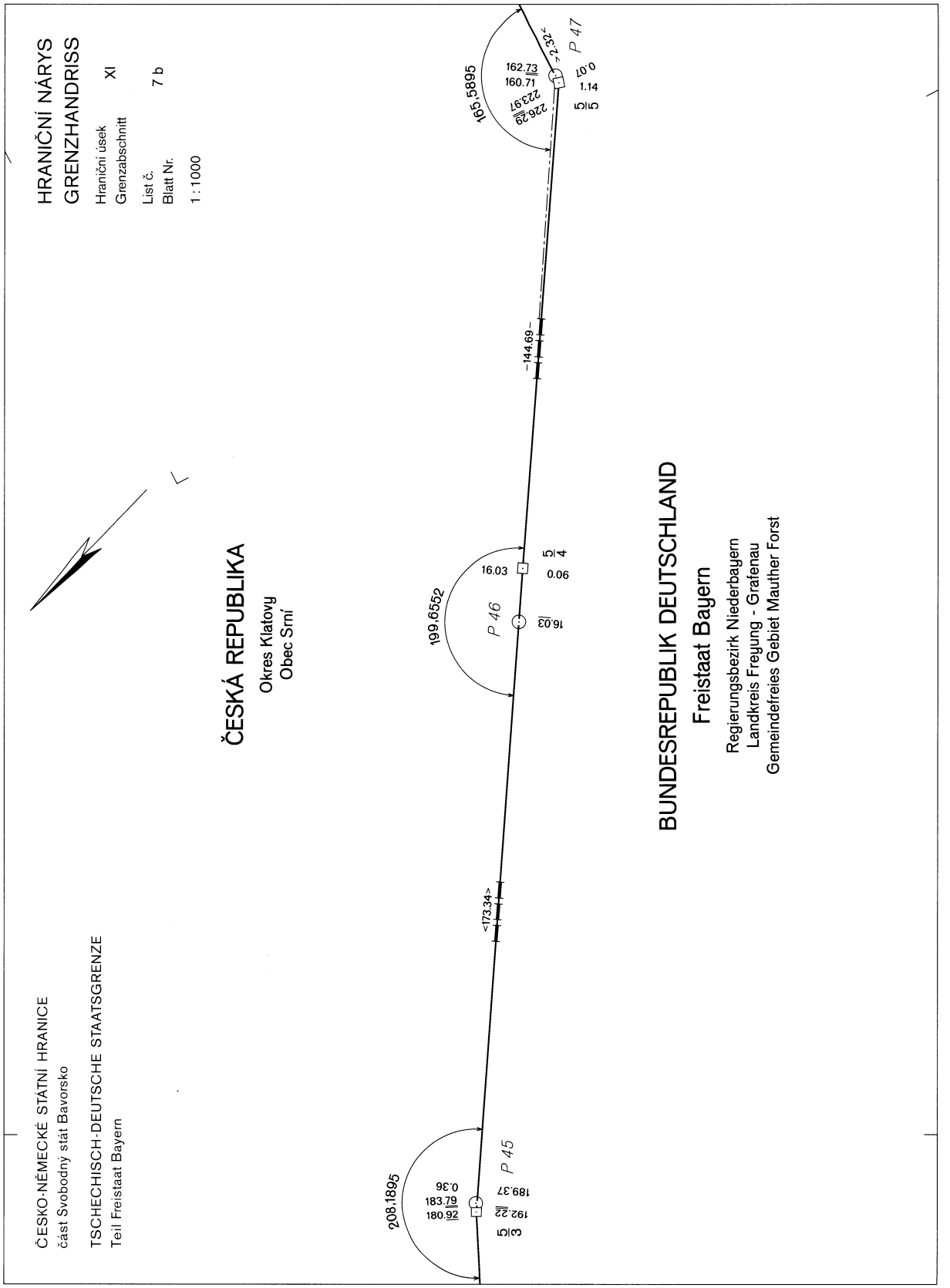
HRANIČNÍ NÁRYS
GRENZHANDRISS
Hraniční úsek XI
Grenzabschnitt
List č. 7 b
Blatt Nr.
1 : 1000
ČESKÁ REPUBLIKA
Okres Klatovy
Obec Srní
BUNDESREPUBLIK DEUTSCHLAND
Freistaat Bayern
Regierungsbezirk Niederbayern
Landkreis Freyung - Grafenau
Gemeindefreies Gebiet Mauther Forst
ČESKO-NĚMECKÉ STÁTNÍ HRANICE
část Svobodný stát Bavorsko
TSCHECHISCH-DEUTSCHE STAATSGRENZE
Teil Freistaat Bayern
P 45
P 46
P 47
208.1895
199.6552
165.5895
<173.34>
144.69
16.03
0.06
1.14

ČESKO-NĚMECKÉ STÁTNÍ HRANICE
část Svobodný stát Bavorsko

TSCHECHISCH-DEUTSCHE STAATSGRENZE
Teil Freistaat Bayern

HRANIČNÍ NÁRYS
GRENZHANDRISS

Hraniční úsek / Grenzabschnitt: XI

List č. / Blatt Nr.: 7 c

1 : 1000



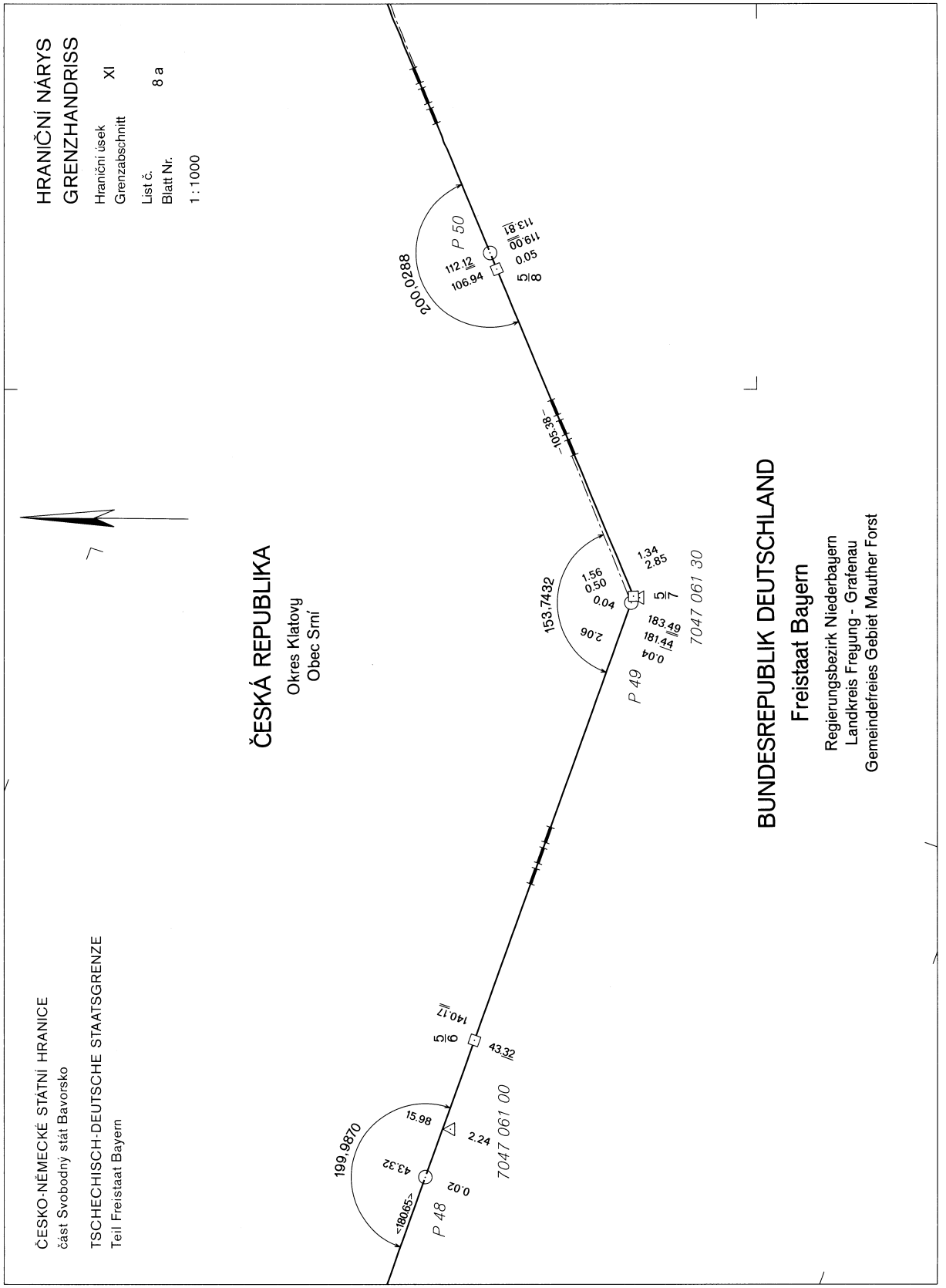
HRANIČNÍ NÁRYS
GRENZHANDRISS
Hraniční úsek XI
Grenzabschnitt
List č. 8 a
Blatt Nr.
1 : 1000
ČESKO-NĚMECKÉ STÁTNÍ HRANICE
část Svobodný stát Bavorsko
TSCHECHISCH-DEUTSCHE STAATSGRENZE
Teil Freistaat Bayern
ČESKÁ REPUBLIKA
Okres Klatovy
Obec Srní
BUNDESREPUBLIK DEUTSCHLAND
Freistaat Bayern
Regierungsbezirk Niederbayern
Landkreis Freyung - Grafenau
Gemeindefreies Gebiet Mauther Forst
P 48
P 49
P 50
7047 061 00
7047 061 30
199,9870
200,0288
153,7432
105,38
140,17
43,32
15,98
2,24
0,02
43,32
<180,65>
112,12
106,94
119,00
113,81
0,05
1,56
0,50
0,04
2,06
1,34
2,85
183,49
181,44
0,04

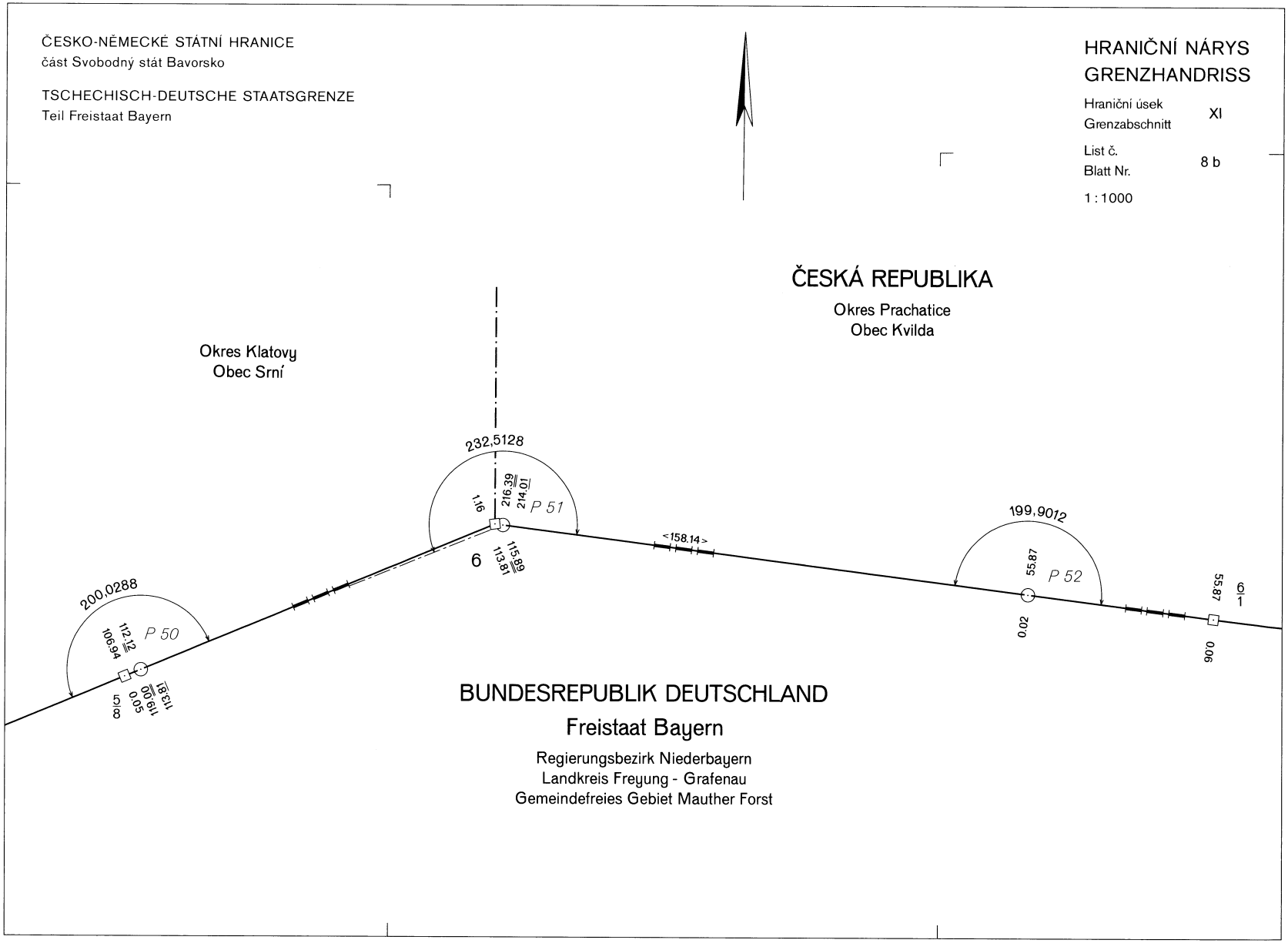
ČESKO-NĚMECKÉ STÁTNÍ HRANICE
část Svobodný stát Bavorsko
TSCHECHISCH-DEUTSCHE STAATSGRENZE
Teil Freistaat Bayern
HRANIČNÍ NÁRYS
GRENZHANDRISS
Hraniční úsek
Grenzabschnitt
XI
List č.
Blatt Nr.
8 b
1 : 1000
ČESKÁ REPUBLIKA
Okres Prachatice
Obec Kvilda
Okres Klatovy
Obec Srní
232,5128
216,39
214,01
1,16
P 51
6
115,89
113,81
<158,14>
199,9012
55,87
P 52
0,02
55,87
6/1
0,06
200,0288
112,12
106,94
P 50
119,90
0,05
113,81
8/5
BUNDESREPUBLIK DEUTSCHLAND
Freistaat Bayern
Regierungsbezirk Niederbayern
Landkreis Freyung - Grafenau
Gemeindefreies Gebiet Mauther Forst

ČESKO-NĚMECKÉ STÁTNÍ HRANICE
část Svobodný stát Bavorsko

TSCHECHISCH-DEUTSCHE STAATSGRENZE
Teil Freistaat Bayern

HRANIČNÍ NÁRYS
GRENZHANDRISS

Hraniční úsek / Grenzabschnitt: XI

List č. / Blatt Nr.: 8 c

1 : 1000

ČESKÁ REPUBLIKA

Okres Prachatice
Obec Kvilda

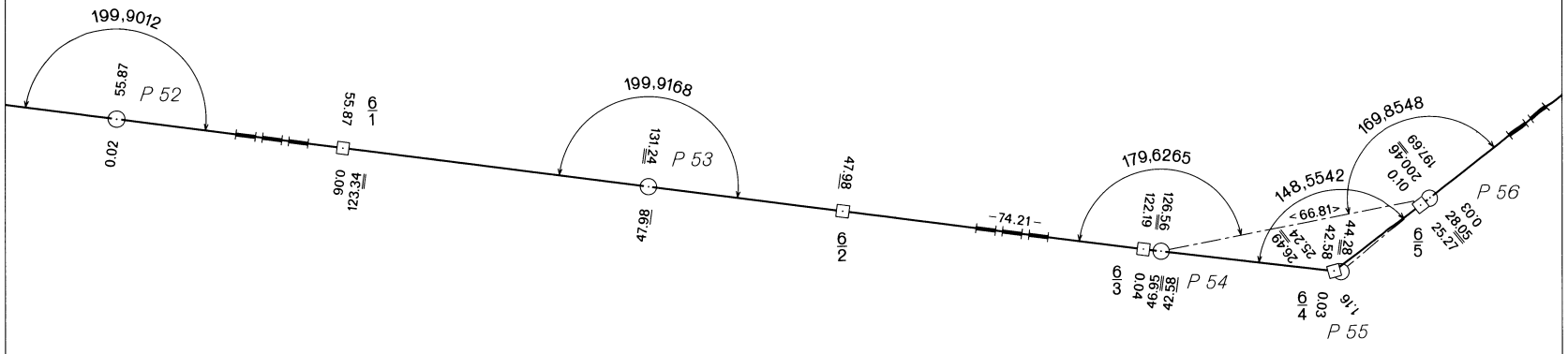

BUNDESREPUBLIK DEUTSCHLAND

Freistaat Bayern

Regierungsbezirk Niederbayern
Landkreis Freyung - Grafenau
Gemeindefreies Gebiet Mauther Forst

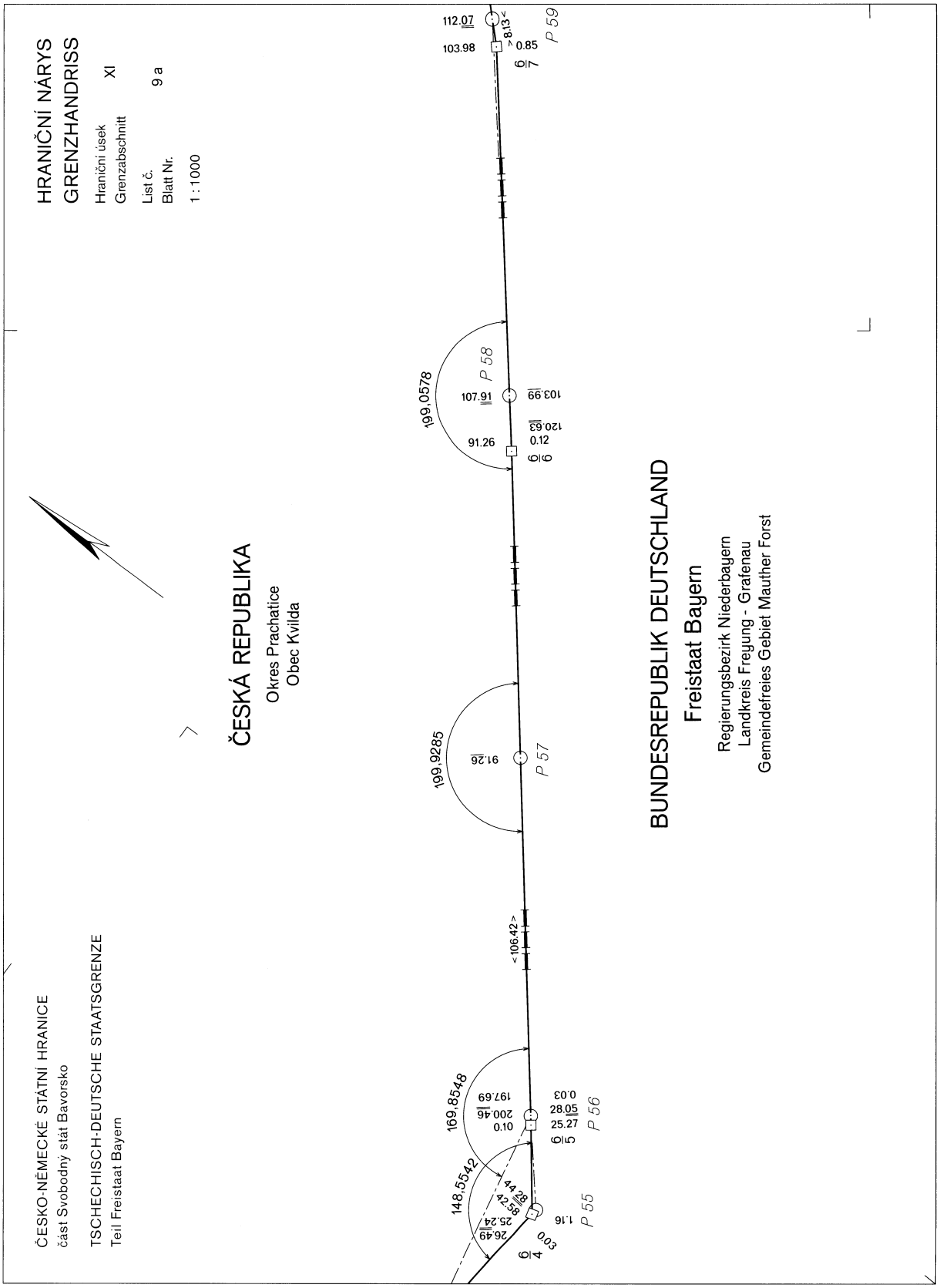
HRANIČNÍ NÁRYS
GRENZHANDRISS
Hraniční úsek
Grenzabschnitt
XI
List č.
Blatt Nr.
9 a
1 : 1000
ČESKÁ REPUBLIKA
Okres Prachatice
Obec Kvilda
BUNDESREPUBLIK DEUTSCHLAND
Freistaat Bayern
Regierungsbezirk Niederbayern
Landkreis Freyung - Grafenau
Gemeindefreies Gebiet Mauther Forst
ČESKO-NĚMECKÉ STÁTNÍ HRANICE
část Svobodný stát Bavorsko
TSCHECHISCH-DEUTSCHE STAATSGRENZE
Teil Freistaat Bayern
112.07
103.98
0.85
P 59
199,0578
107.91
103.99
91.26
0.12
P 58
199,9285
91.26
P 57
<106.42>
169,8548
197.69
200.46
0.10
28.05
25.27
0.03
P 56
148,5542
44.28
42.58
25.24
26.49
1.16
0.03
P 55

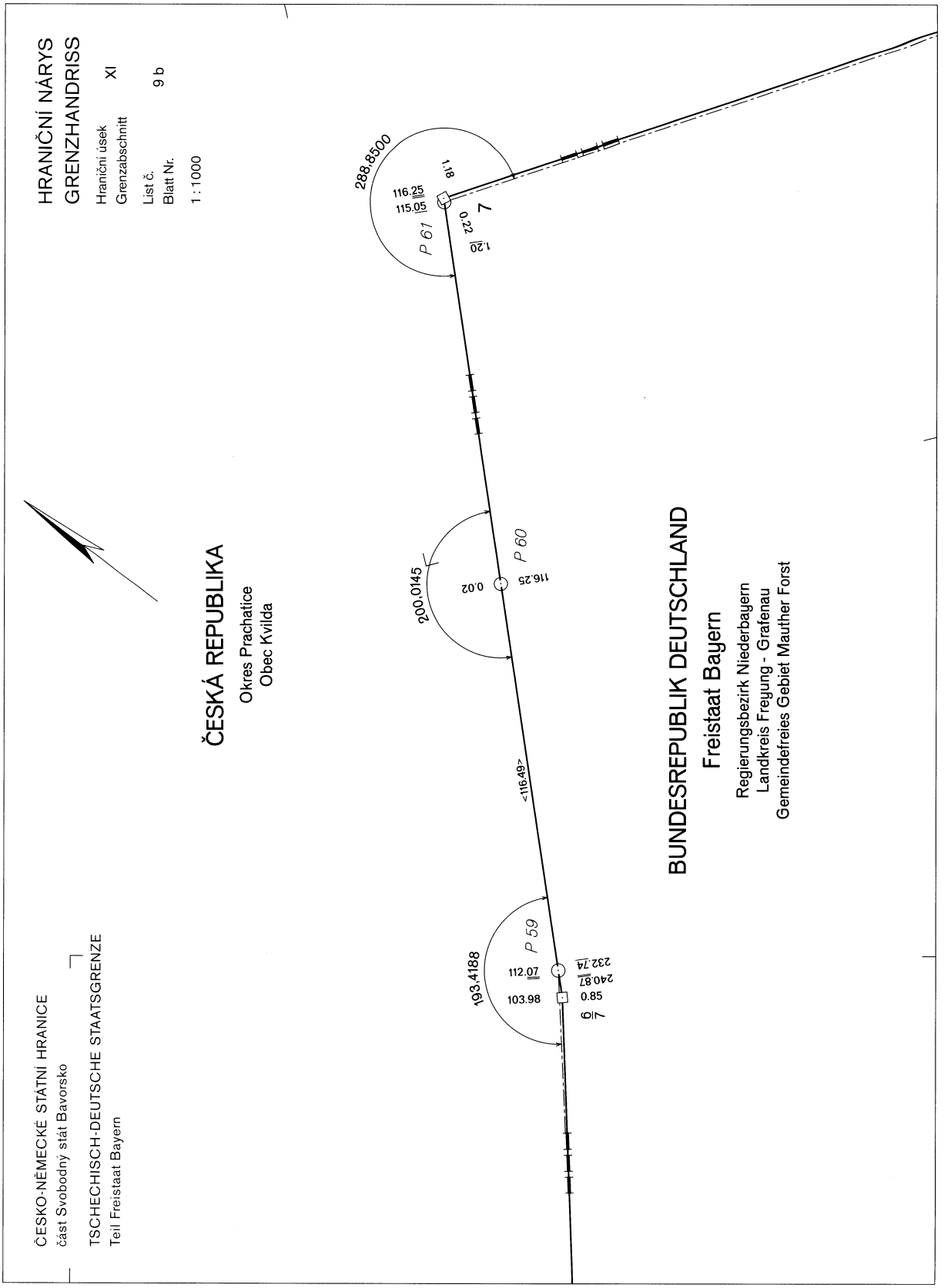
HRANIČNÍ NÁRYS
GRENZHANDRISS
Hraniční úsek
Grenzabschnitt
XI
List č.
Blatt Nr.
9 b
1 : 1000
ČESKÁ REPUBLIKA
Okres Prachatice
Obec Kvilda
BUNDESREPUBLIK DEUTSCHLAND
Freistaat Bayern
Regierungsbezirk Niederbayern
Landkreis Freyung - Grafenau
Gemeindefreies Gebiet Mauther Forst
ČESKO-NĚMECKÉ STÁTNÍ HRANICE
část Svobodný stát Bavorsko
TSCHECHISCH-DEUTSCHE STAATSGRENZE
Teil Freistaat Bayern
288,8500
116.25
115.05
1.18
P 61
0.22
1.20
7
200,0145
0.02
116.25
P 60
<116.49>
193,4188
112.07
103.98
232.74
240.87
0.85
6
7
P 59

ČESKO-NĚMECKÉ STÁTNÍ HRANICE
část Svobodný stát Bavorsko

TSCHECHISCH-DEUTSCHE STAATSGRENZE
Teil Freistaat Bayern

HRANIČNÍ NÁRYS
GRENZHANDRISS

Hraniční úsek
Grenzabschnitt XI

List č.
Blatt Nr. 9 c

1 : 1000

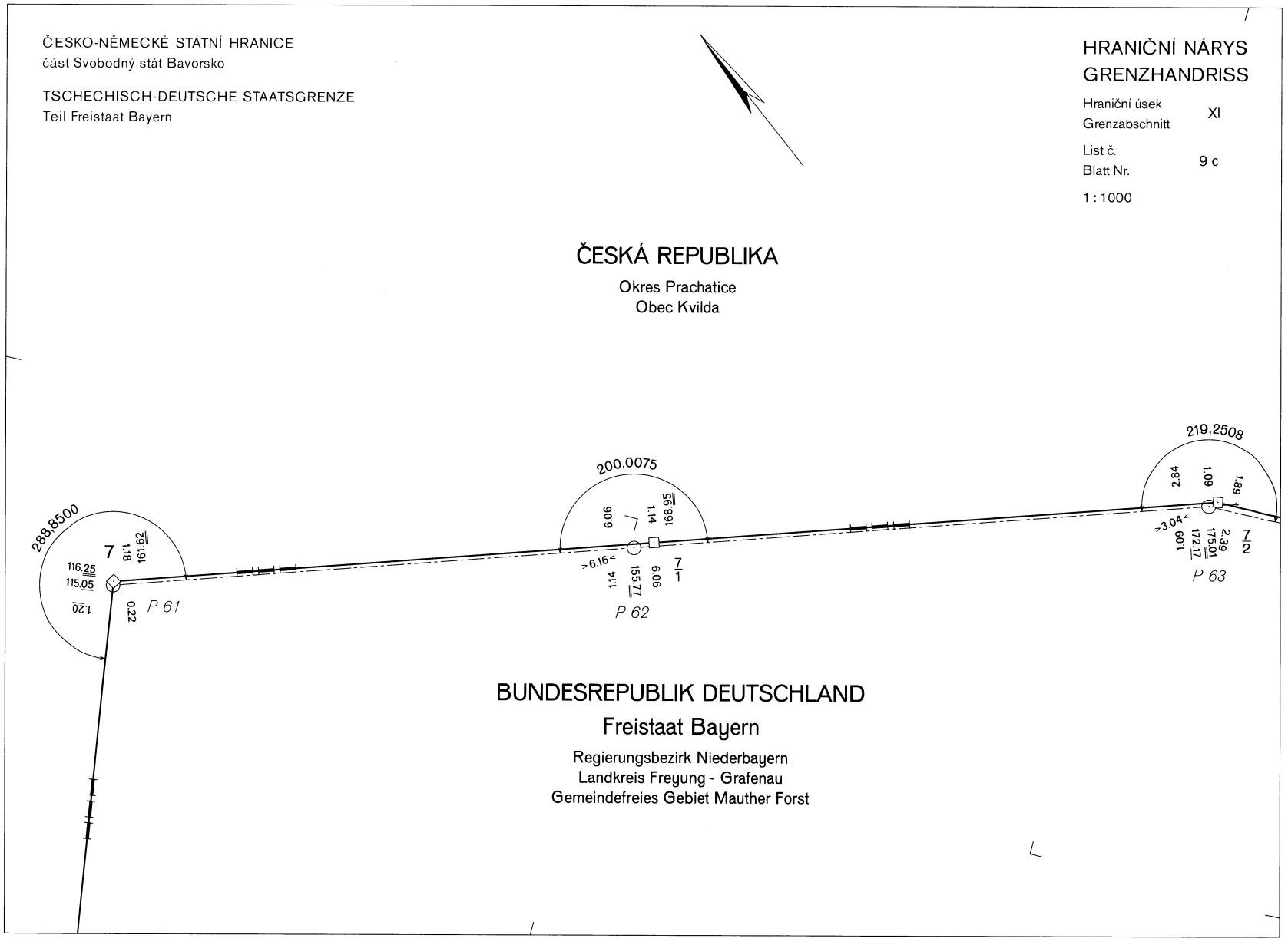

ČESKO-NĚMECKÉ STÁTNÍ HRANICE
část Svobodný stát Bavorsko

TSCHECHISCH-DEUTSCHE STAATSGRENZE
Teil Freistaat Bayern

HRANIČNÍ NÁRYS
GRENZHANDRISS

Hraniční úsek / Grenzabschnitt: XI

List č. / Blatt Nr.: 9 d

1 : 1000

ČESKÁ REPUBLIKA

Okres Prachatice
Obec Kvilda

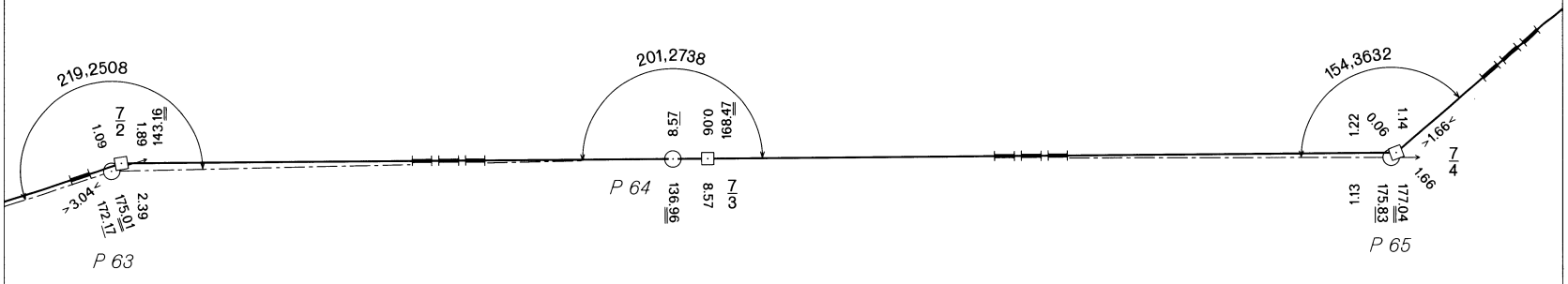

BUNDESREPUBLIK DEUTSCHLAND

Freistaat Bayern

Regierungsbezirk Niederbayern
Landkreis Freyung - Grafenau
Gemeindefreies Gebiet Mauther Forst

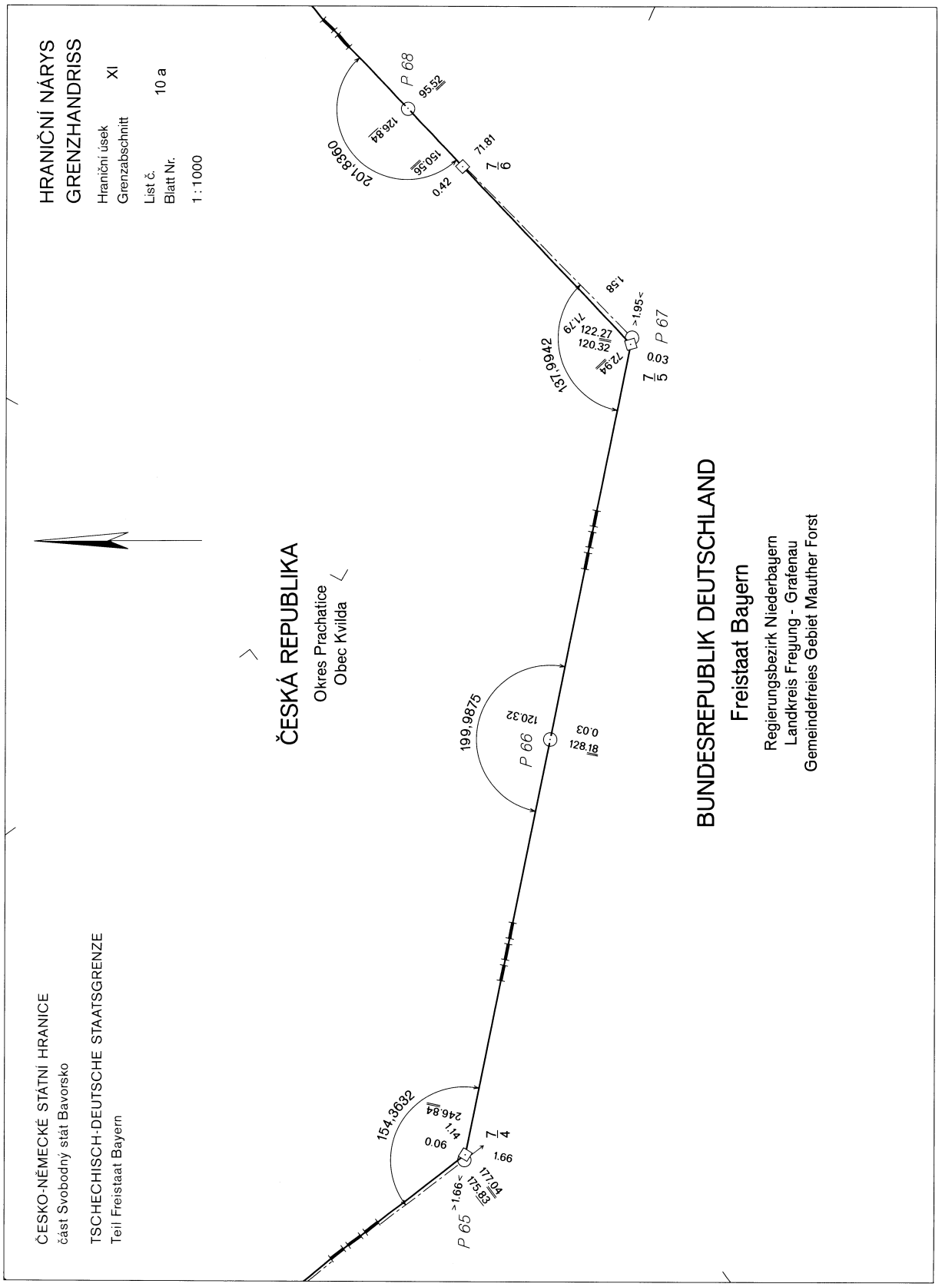
HRANIČNÍ NÁRYS
GRENZHANDRISS
Hraniční úsek
Grenzabschnitt
XI
List č.
Blatt Nr.
10 a
1 : 1000
ČESKÁ REPUBLIKA
Okres Prachatice
Obec Kvilda
BUNDESREPUBLIK DEUTSCHLAND
Freistaat Bayern
Regierungsbezirk Niederbayern
Landkreis Freyung - Grafenau
Gemeindefreies Gebiet Mauther Forst
ČESKO-NĚMECKÉ STÁTNÍ HRANICE
část Svobodný stát Bavorsko
TSCHECHISCH-DEUTSCHE STAATSGRENZE
Teil Freistaat Bayern
P 68
95.52
126.84
150.56
71.81
7/6
0.42
201,8360
1.58
>1.95<
P 67
0.03
7/5
122.27
120.32
71.79
72.94
137,9942
199,9875
P 66
120.32
0.03
128.18
154,3632
246.84
1.14
0.06
7/4
1.66
177.04
175.83
>1.66<
P 65

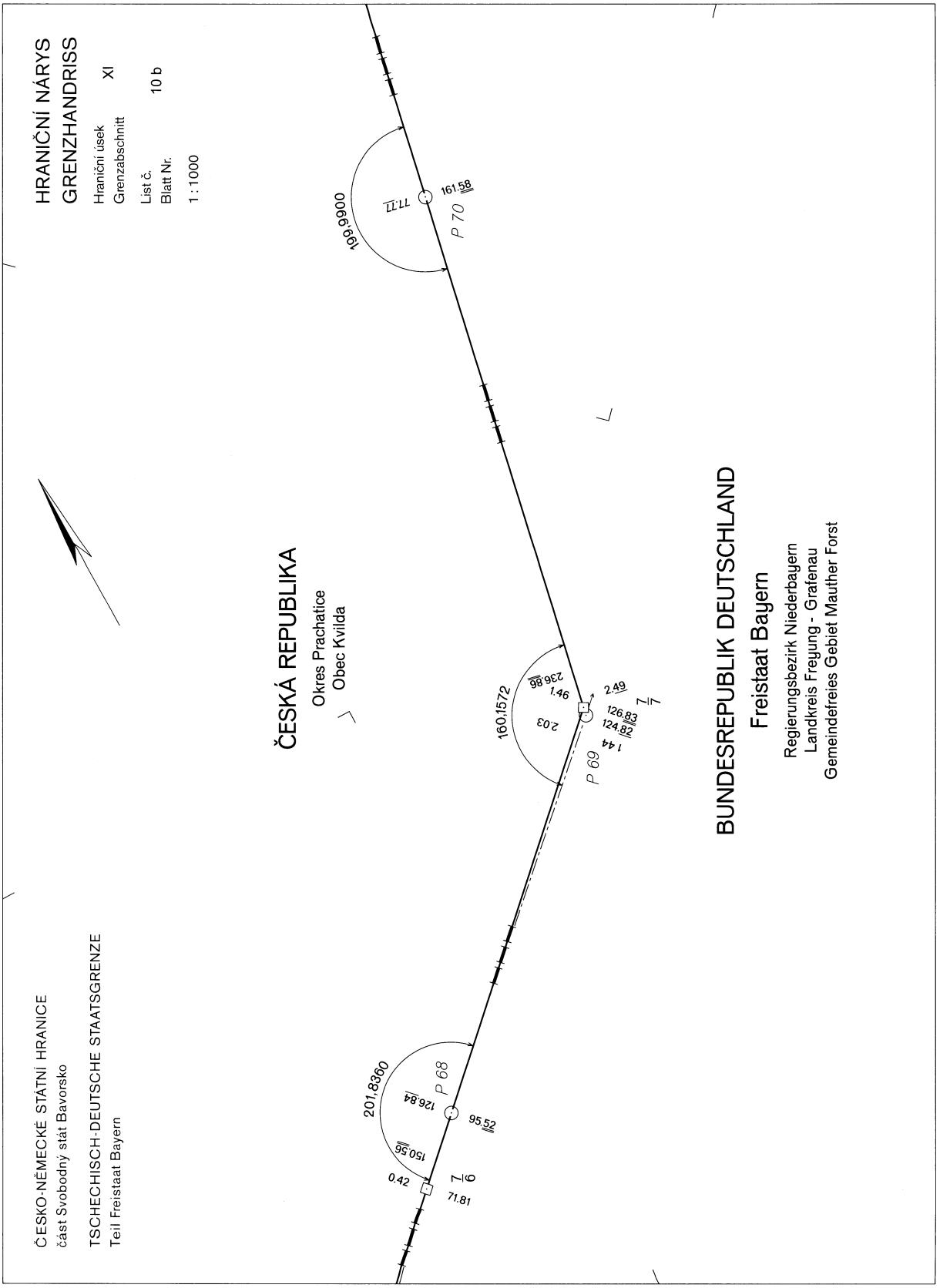
HRANIČNÍ NÁRYS
GRENZHANDRISS
Hraniční úsek
Grenzabschnitt
XI
List č.
Blatt Nr.
10 b
1 : 1000
ČESKÁ REPUBLIKA
Okres Prachatice
Obec Kvilda
BUNDESREPUBLIK DEUTSCHLAND
Freistaat Bayern
Regierungsbezirk Niederbayern
Landkreis Freyung - Grafenau
Gemeindefreies Gebiet Mauther Forst
ČESKO-NĚMECKÉ STÁTNÍ HRANICE
část Svobodný stát Bavorsko
TSCHECHISCH-DEUTSCHE STAATSGRENZE
Teil Freistaat Bayern
199,9900
77.77
161.58
P 70
160,1572
236.86
1.46
2.03
2.49
7/7
126.83
124.82
1.44
P 69
201,8360
126.84
P 68
95.52
150.56
0.42
7/6
71.81

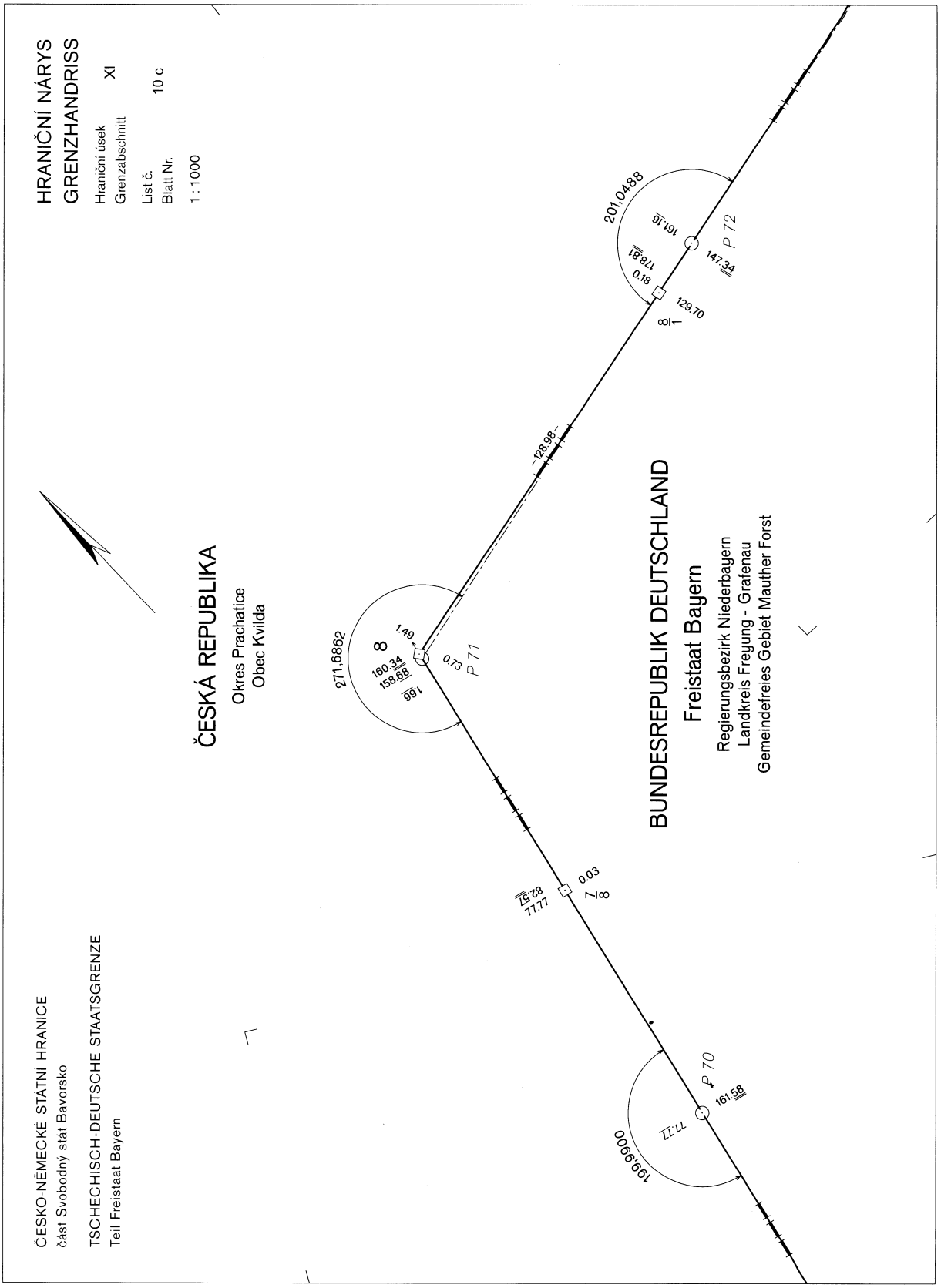
HRANIČNÍ NÁRYS
GRENZHANDRISS
Hraniční úsek
Grenzabschnitt
XI
List č.
Blatt Nr.
10 c
1 : 1000
ČESKÁ REPUBLIKA
Okres Prachatice
Obec Kvilda
BUNDESREPUBLIK DEUTSCHLAND
Freistaat Bayern
Regierungsbezirk Niederbayern
Landkreis Freyung - Grafenau
Gemeindefreies Gebiet Mauther Forst
ČESKO-NĚMECKÉ STÁTNÍ HRANICE
část Svobodný stát Bavorsko
TSCHECHISCH-DEUTSCHE STAATSGRENZE
Teil Freistaat Bayern
201,0488
161.16
178.81
0.18
147.34
P 72
129.70
8/1
128.98
271,6862
8
1.49
160.34
158.68
1.66
0.73
P 71
0.03
7/8
82.57
77.77
P 70
161.58
77.77
199,9900

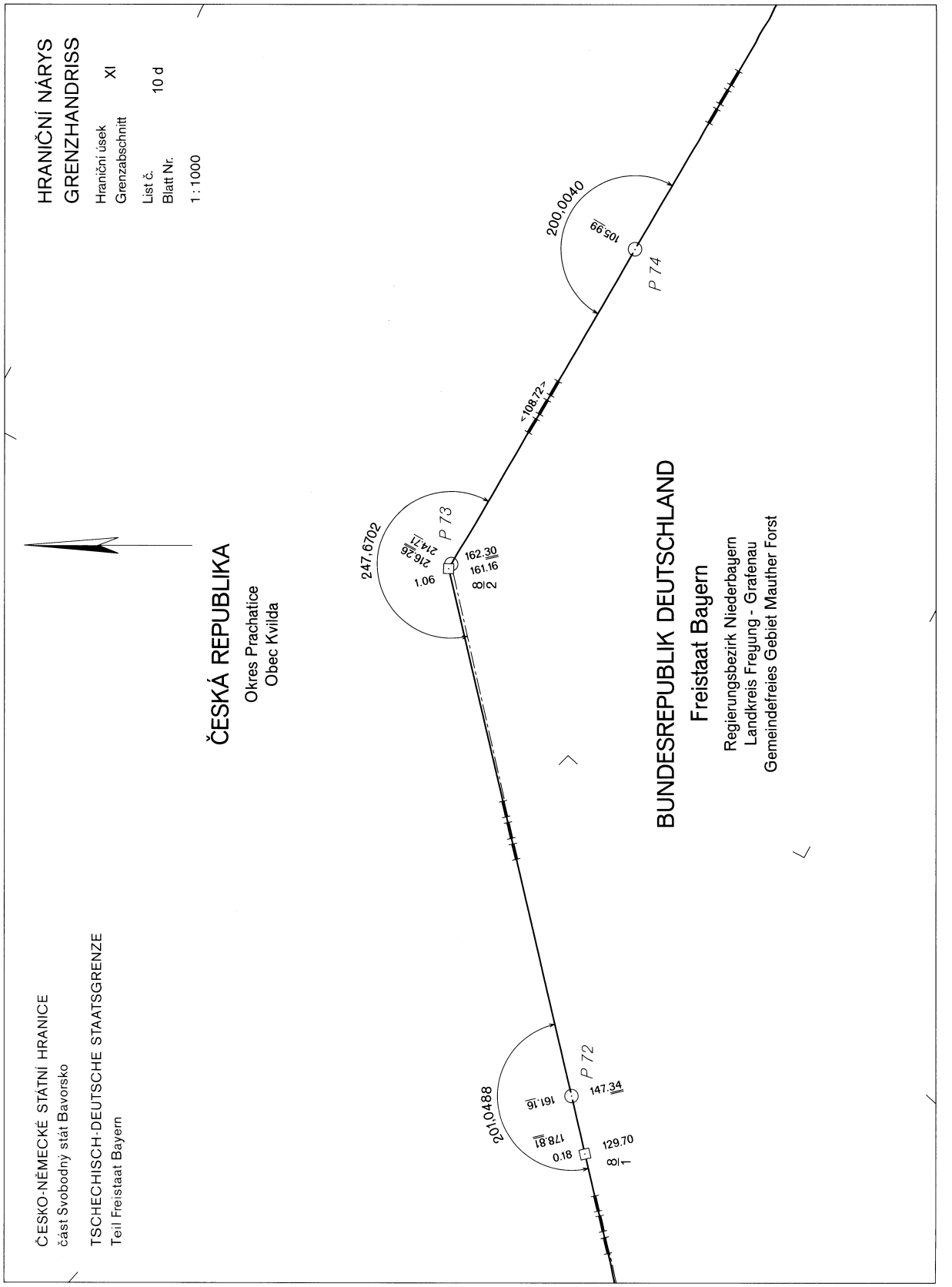
HRANIČNÍ NÁRYS
GRENZHANDRISS
Hraniční úsek
Grenzabschnitt
XI
List č.
Blatt Nr.
10 d
1 : 1000
ČESKÁ REPUBLIKA
Okres Prachatice
Obec Kvilda
BUNDESREPUBLIK DEUTSCHLAND
Freistaat Bayern
Regierungsbezirk Niederbayern
Landkreis Freyung - Grafenau
Gemeindefreies Gebiet Mauther Forst
ČESKO-NĚMECKÉ STÁTNÍ HRANICE
část Svobodný stát Bavorsko
TSCHECHISCH-DEUTSCHE STAATSGRENZE
Teil Freistaat Bayern
P 72
P 73
P 74
201,0488
247,6702
200,0040
<108.72>
161.16
178.81
0.18
129.70
147.34
162.30
161.16
216.26
214.71
1.06
105.99

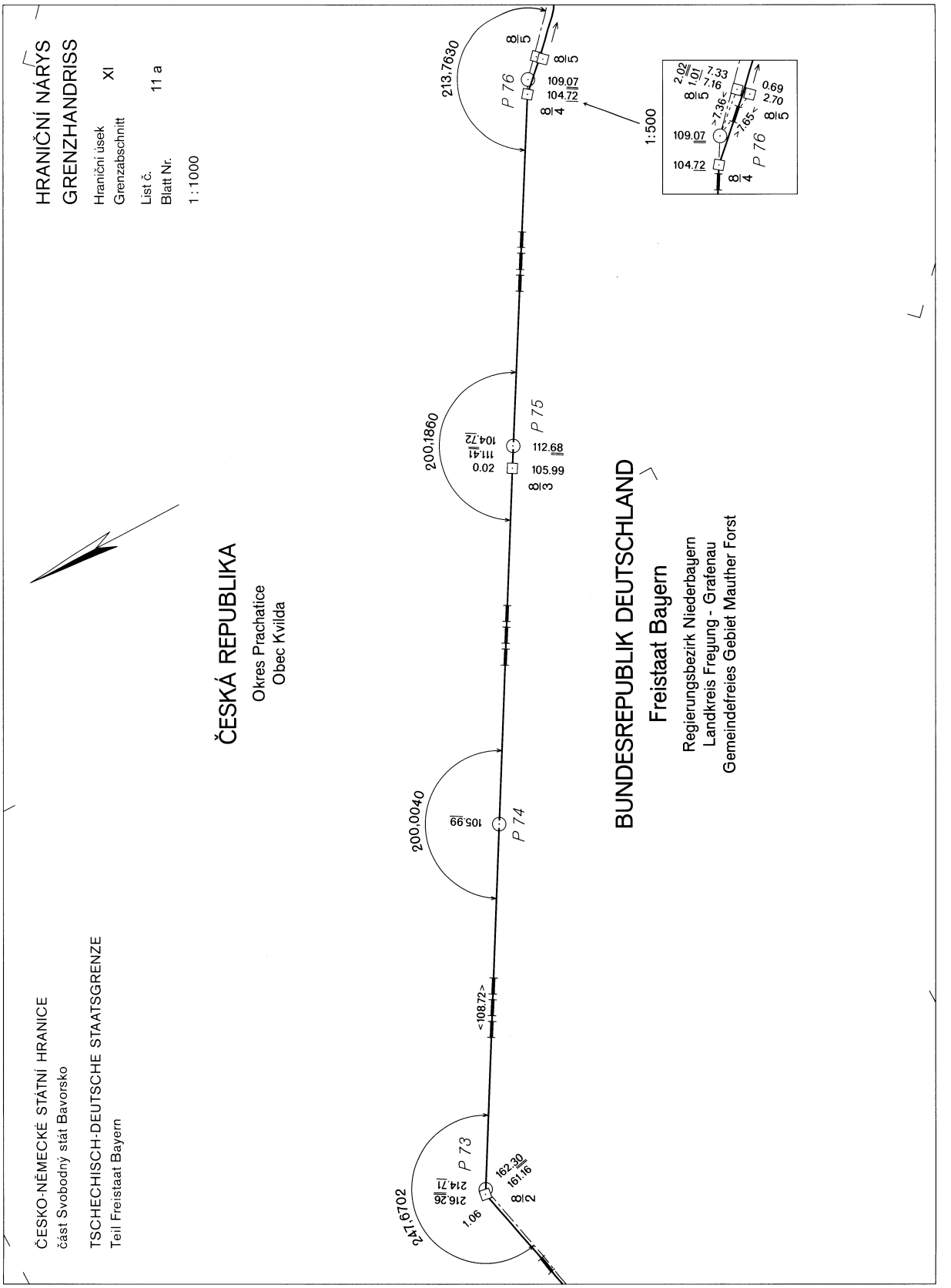
HRANIČNÍ NÁRYS
GRENZHANDRISS
Hraniční úsek
Grenzabschnitt
XI
List č.
Blatt Nr.
11 a
1 : 1000
ČESKO-NĚMECKÉ STÁTNÍ HRANICE
část Svobodný stát Bavorsko
TSCHECHISCH-DEUTSCHE STAATSGRENZE
Teil Freistaat Bayern
ČESKÁ REPUBLIKA
Okres Prachatice
Obec Kvilda
BUNDESREPUBLIK DEUTSCHLAND
Freistaat Bayern
Regierungsbezirk Niederbayern
Landkreis Freyung - Grafenau
Gemeindefreies Gebiet Mauther Forst
P 73
P 74
P 75
P 76
247.6702
200.0040
200.1860
213.7630
1:500

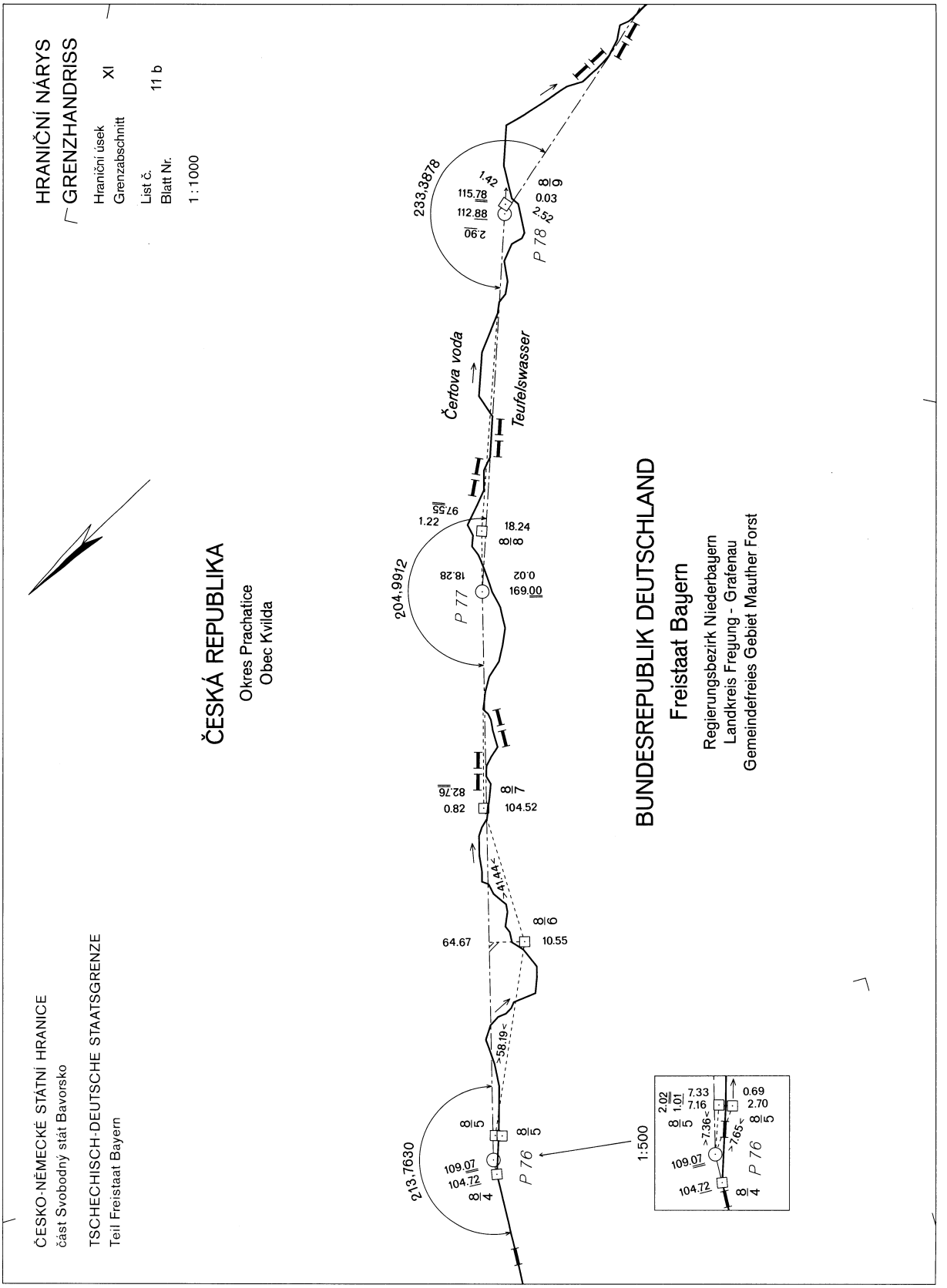
HRANIČNÍ NÁRYS
GRENZHANDRISS
Hraniční úsek XI
Grenzabschnitt
List č. 11 b
Blatt Nr.
1 : 1000
ČESKO-NĚMECKÉ STÁTNÍ HRANICE
část Svobodný stát Bavorsko
TSCHECHISCH-DEUTSCHE STAATSGRENZE
Teil Freistaat Bayern
ČESKÁ REPUBLIKA
Okres Prachatice
Obec Kvilda
BUNDESREPUBLIK DEUTSCHLAND
Freistaat Bayern
Regierungsbezirk Niederbayern
Landkreis Freyung - Grafenau
Gemeindefreies Gebiet Mauther Forst
Čertova voda
Teufelswasser
P 78
P 77
P 76
233,3878
204,9912
213,7630
1:500

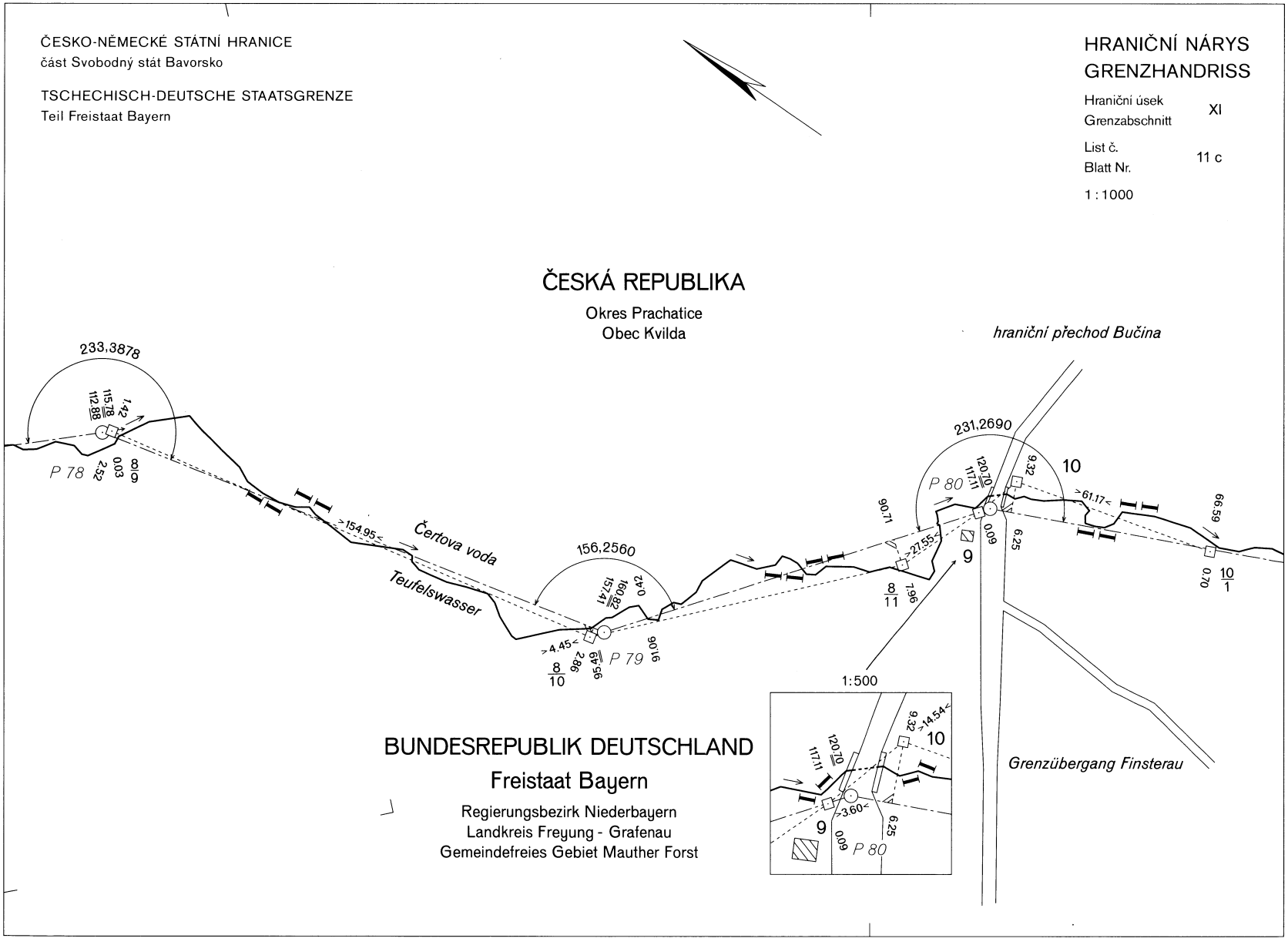
ČESKO-NĚMECKÉ STÁTNÍ HRANICE
část Svobodný stát Bavorsko
TSCHECHISCH-DEUTSCHE STAATSGRENZE
Teil Freistaat Bayern
HRANIČNÍ NÁRYS
GRENZHANDRISS
Hraniční úsek
Grenzabschnitt
XI
List č.
Blatt Nr.
11 c
1 : 1000
ČESKÁ REPUBLIKA
Okres Prachatice
Obec Kvilda
hraniční přechod Bučina
233,3878
P 78
>154,95<
Čertova voda
Teufelswasser
156,2560
P 79
231,2690
P 80
>27,55<
>61,17<
9
10
1:500
BUNDESREPUBLIK DEUTSCHLAND
Freistaat Bayern
Regierungsbezirk Niederbayern
Landkreis Freyung - Grafenau
Gemeindefreies Gebiet Mauther Forst
Grenzübergang Finsterau

ČESKO-NĚMECKÉ STÁTNÍ HRANICE
část Svobodný stát Bavorsko

TSCHECHISCH-DEUTSCHE STAATSGRENZE
Teil Freistaat Bayern

HRANIČNÍ NÁRYS
GRENZHANDRISS

Hraniční úsek / Grenzabschnitt: XI

List č. / Blatt Nr.: 12 a

1 : 1000

ČESKÁ REPUBLIKA

Okres Prachatice
Obec Kvilda

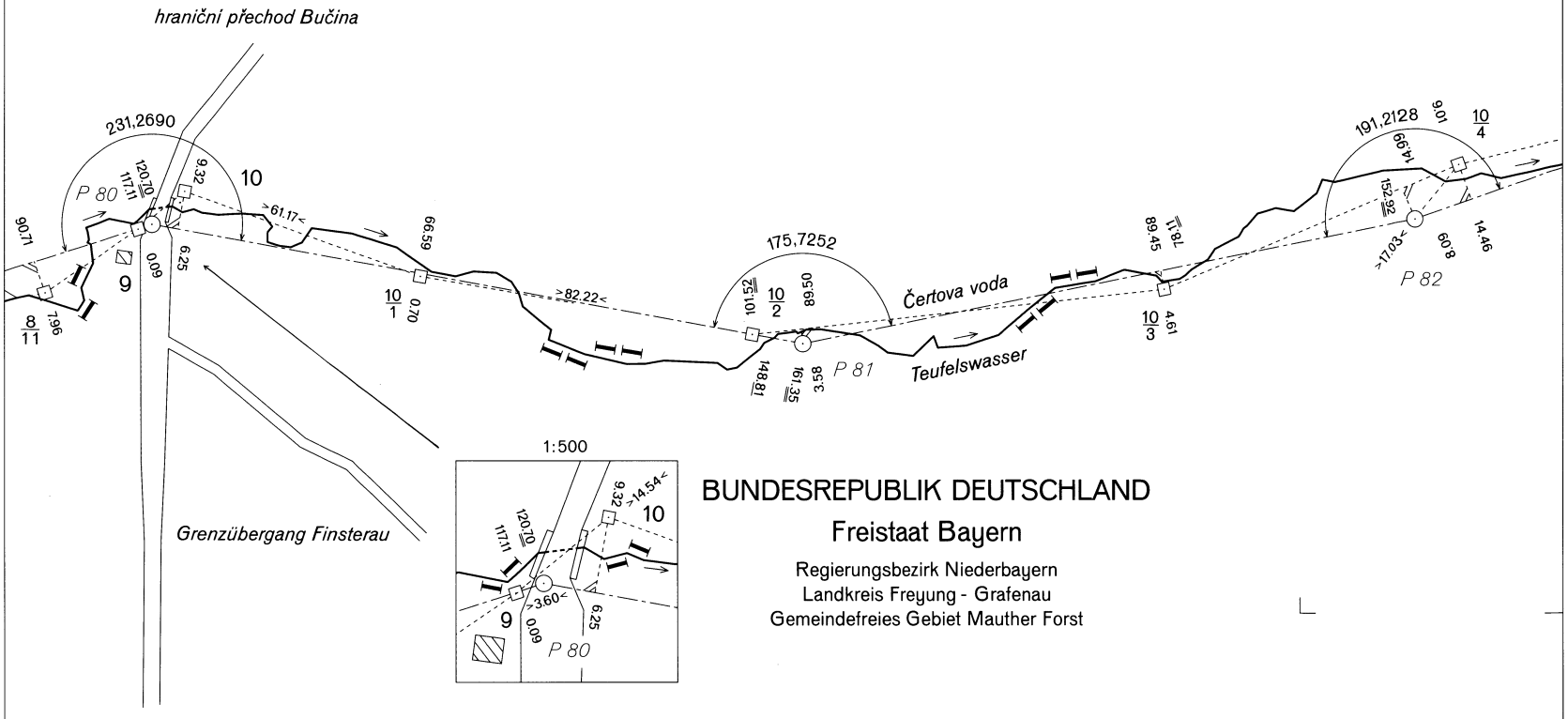

BUNDESREPUBLIK DEUTSCHLAND

Freistaat Bayern

Regierungsbezirk Niederbayern
Landkreis Freyung - Grafenau
Gemeindefreies Gebiet Mauther Forst

ČESKO-NĚMECKÉ STÁTNÍ HRANICE
část Svobodný stát Bavorsko

TSCHECHISCH-DEUTSCHE STAATSGRENZE
Teil Freistaat Bayern

HRANIČNÍ NÁRYS
GRENZHANDRISS

Hraniční úsek / Grenzabschnitt: XI

List č. / Blatt Nr.: 12 b

1 : 1000

ČESKÁ REPUBLIKA

Okres Prachatice
Obec Kvilda

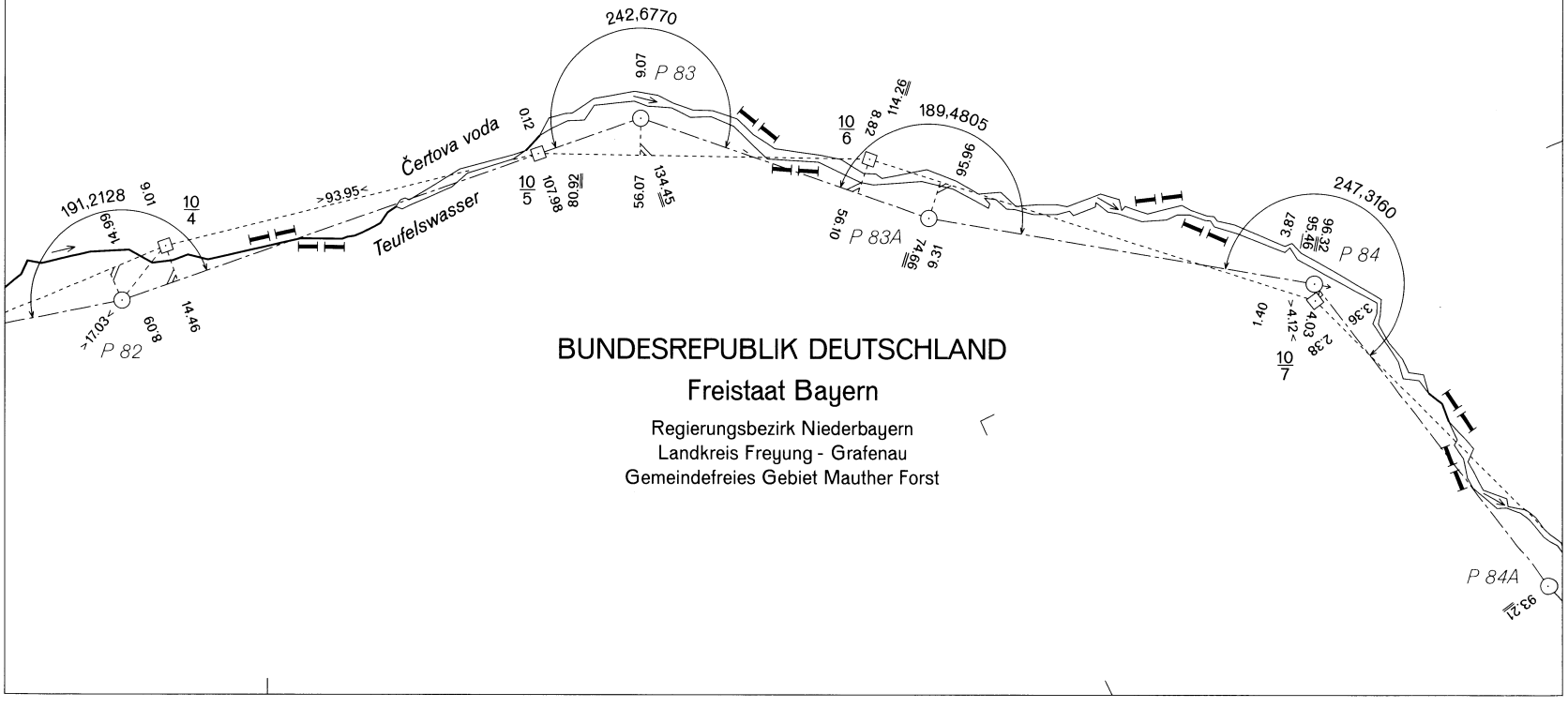

BUNDESREPUBLIK DEUTSCHLAND

Freistaat Bayern

Regierungsbezirk Niederbayern
Landkreis Freyung - Grafenau
Gemeindefreies Gebiet Mauther Forst

ČESKO-NĚMECKÉ STÁTNÍ HRANICE
část Svobodný stát Bavorsko

TSCHECHISCH-DEUTSCHE STAATSGRENZE
Teil Freistaat Bayern

HRANIČNÍ NÁRYS
GRENZHANDRISS

Hraniční úsek / Grenzabschnitt: XI

List č. / Blatt Nr.: 12 c

1 : 1000

ČESKÁ REPUBLIKA

Okres Prachatice
Obec Kvilda

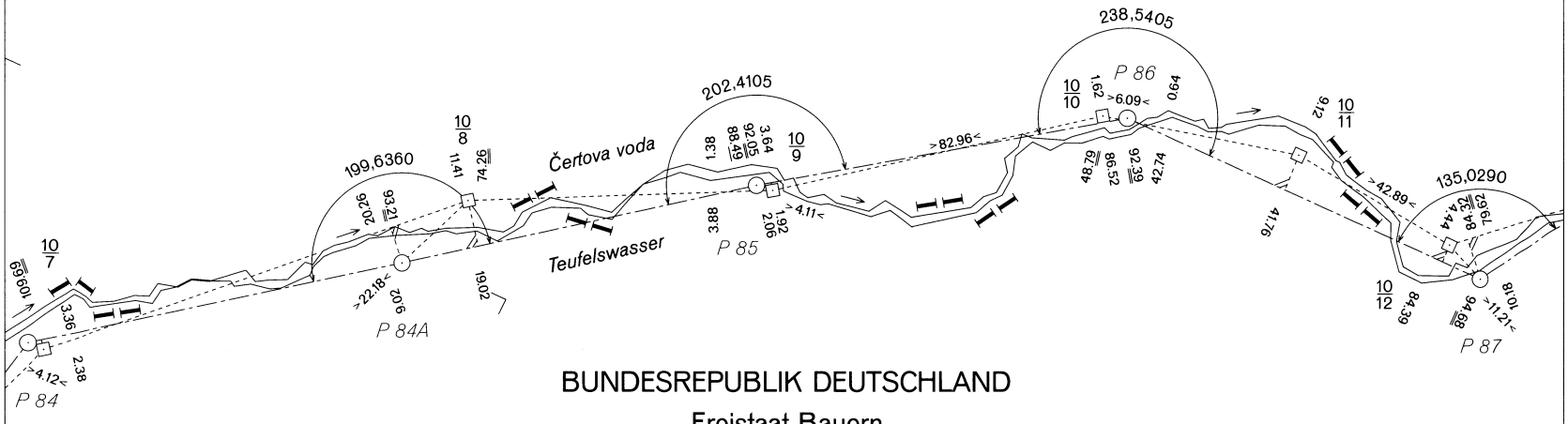

BUNDESREPUBLIK DEUTSCHLAND

Freistaat Bayern

Regierungsbezirk Niederbayern
Landkreis Freyung - Grafenau
Gemeindefreies Gebiet Mauther Forst

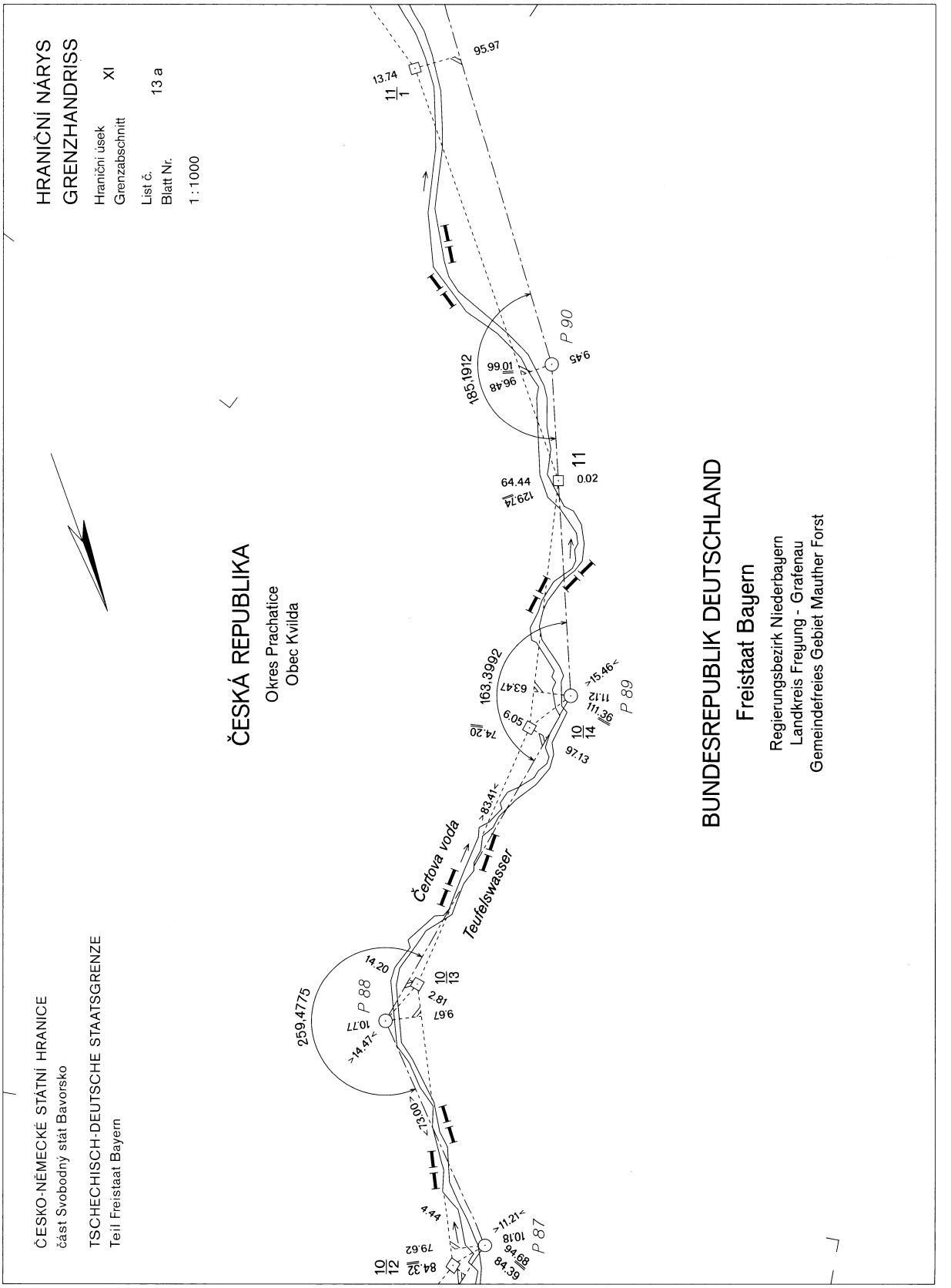
HRANIČNÍ NÁRYS
GRENZHANDRISS
Hraniční úsek
Grenzabschnitt
XI
List č.
Blatt Nr.
13 a
1 : 1000
ČESKÁ REPUBLIKA
Okres Prachatice
Obec Kvilda
BUNDESREPUBLIK DEUTSCHLAND
Freistaat Bayern
Regierungsbezirk Niederbayern
Landkreis Freyung - Grafenau
Gemeindefreies Gebiet Mauther Forst
ČESKO-NĚMECKÉ STÁTNÍ HRANICE
část Svobodný stát Bavorsko
TSCHECHISCH-DEUTSCHE STAATSGRENZE
Teil Freistaat Bayern
Čertova voda
Teufelswasser
P 87
P 88
P 89
P 90
259,4775
163,3992
185,1912
95.97
13.74
11/1
9.45
99.01
96.48
64.44
129.74
0.02
11
63.47
15.46
11.12
111.36
6.05
74.20
10/14
97.13
83.41
14.20
10/13
2.81
9.67
10.77
14.47
73.00
4.44
11.21
10.18
94.68
84.39
79.62
84.32
10/12

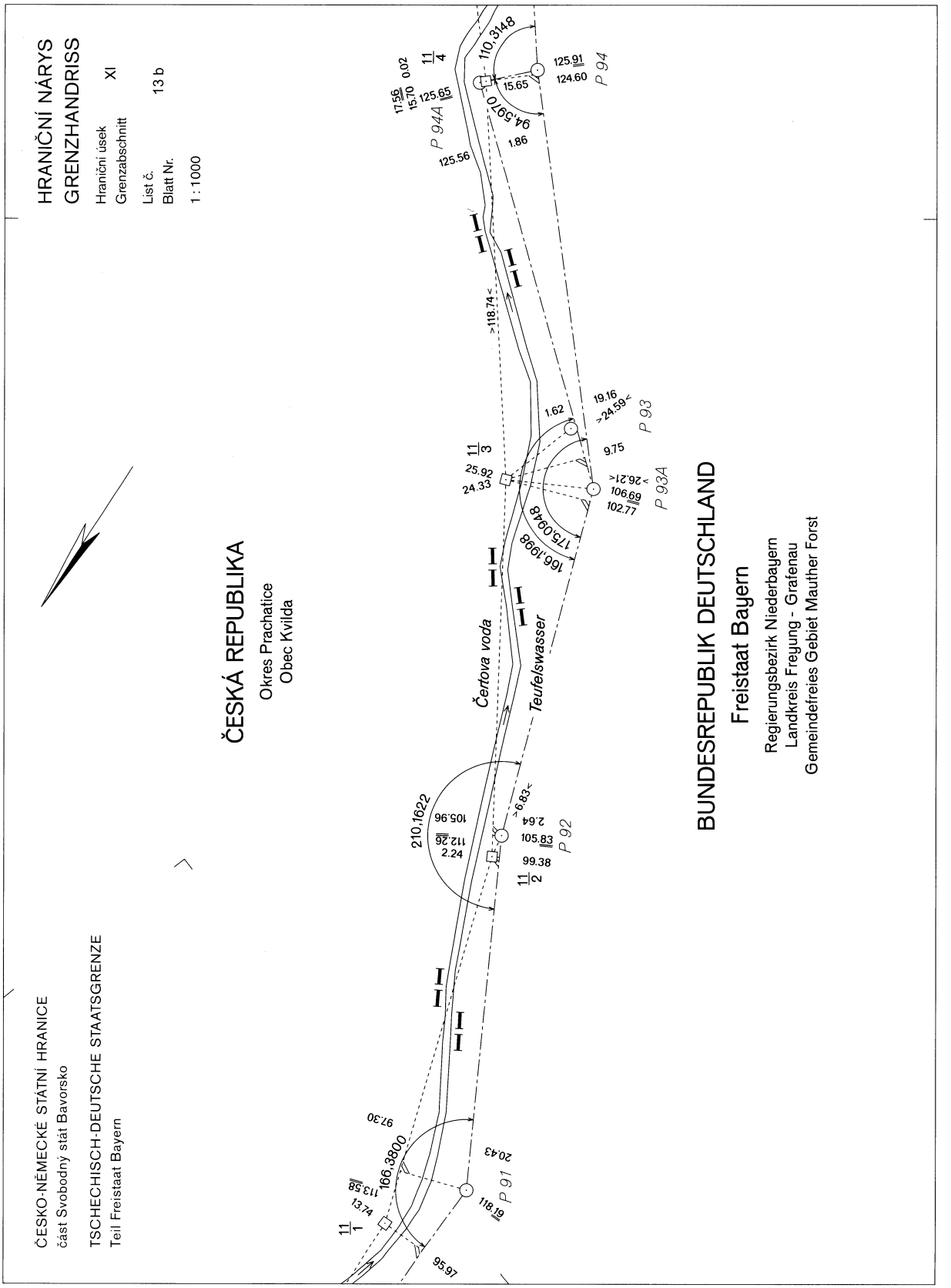
HRANIČNÍ NÁRYS
GRENZHANDRISS
Hraniční úsek
Grenzabschnitt
XI
List č.
Blatt Nr.
13 b
1 : 1000
ČESKÁ REPUBLIKA
Okres Prachatice
Obec Kvilda
BUNDESREPUBLIK DEUTSCHLAND
Freistaat Bayern
Regierungsbezirk Niederbayern
Landkreis Freyung - Grafenau
Gemeindefreies Gebiet Mauther Forst
ČESKO-NĚMECKÉ STÁTNÍ HRANICE
část Svobodný stát Bavorsko
TSCHECHISCH-DEUTSCHE STAATSGRENZE
Teil Freistaat Bayern
Čertova voda
Teufelswasser
P 91
P 92
P 93
P 93A
P 94
P 94A
166,3800
210,1622
175,0948
166,1998
110,3148
94,5970
97.30
20.43
118.19
95.97
13.74
113.58
11/1
11/2
11/3
11/4
25.92
24.33
1.62
19.16
>24.59<
9.75
>26.21<
106.69
102.77
99.38
105.83
2.64
>6.83<
112.26
105.96
2.24
125.56
125.65
17.56
15.70
0.02
1.86
15.65
125.91
124.60
>118.74<

ČESKO-NĚMECKÉ STÁTNÍ HRANICE
část Svobodný stát Bavorsko

TSCHECHISCH-DEUTSCHE STAATSGRENZE
Teil Freistaat Bayern

HRANIČNÍ NÁRYS
GRENZHANDRISS

Hraniční úsek / Grenzabschnitt: XI

List č. / Blatt Nr.: 13 c

1 : 1000

ČESKÁ REPUBLIKA

Okres Prachatice
Obec Kvilda

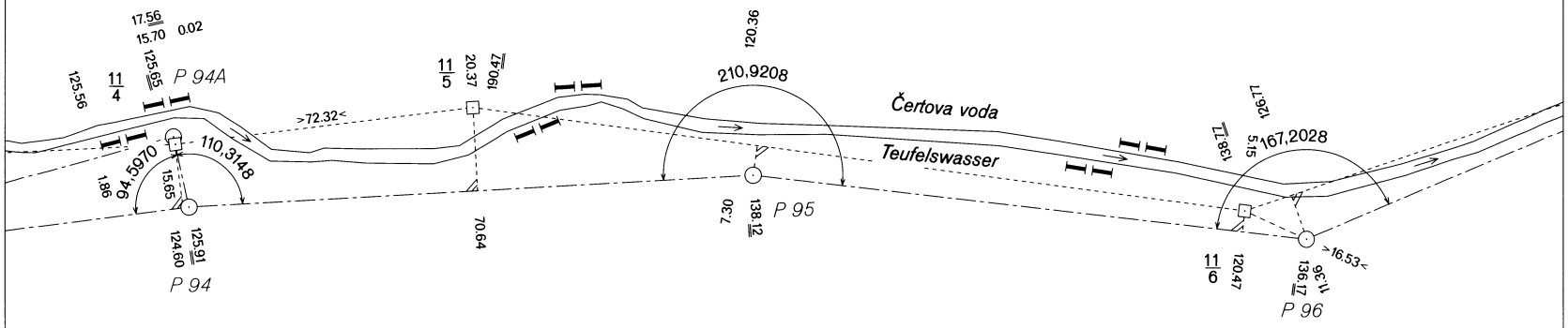

BUNDESREPUBLIK DEUTSCHLAND

Freistaat Bayern

Regierungsbezirk Niederbayern
Landkreis Freyung - Grafenau
Gemeindefreies Gebiet Mauther Forst

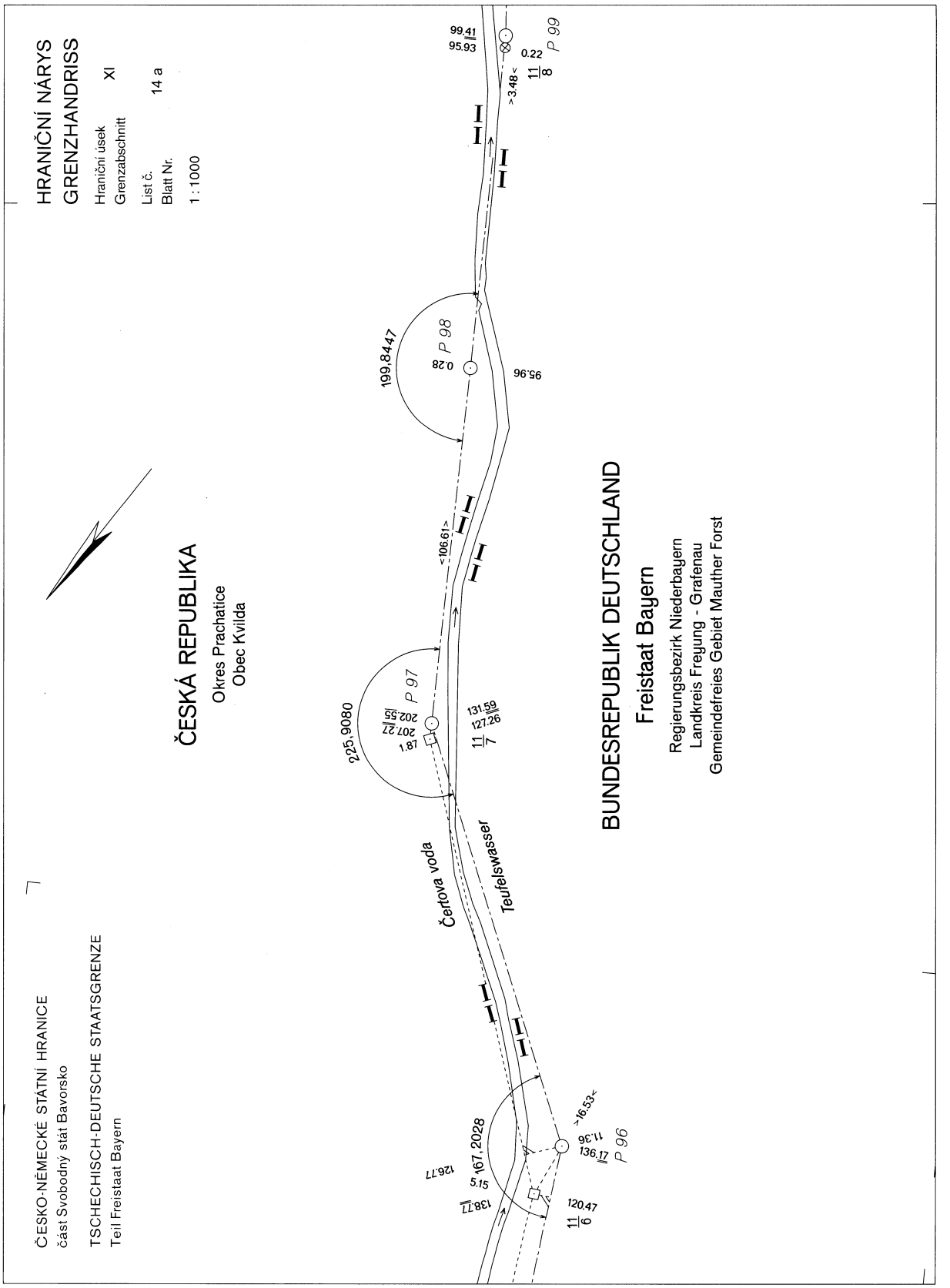
HRANIČNÍ NÁRYS
GRENZHANDRISS
Hraniční úsek
Grenzabschnitt
XI
List č.
Blatt Nr.
14 a
1 : 1000
ČESKÁ REPUBLIKA
Okres Prachatice
Obec Kvilda
BUNDESREPUBLIK DEUTSCHLAND
Freistaat Bayern
Regierungsbezirk Niederbayern
Landkreis Freyung - Grafenau
Gemeindefreies Gebiet Mauther Forst
ČESKO-NĚMECKÉ STÁTNÍ HRANICE
část Svobodný stát Bavorsko
TSCHECHISCH-DEUTSCHE STAATSGRENZE
Teil Freistaat Bayern
Čertova voda
Teufelswasser
P 99
P 98
P 97
P 96
99.41
95.93
0.22
>3.48<
199,8447
0.28
95.96
<106.61>
225,9080
207.27
202.55
1.87
131.59
127.26
167,2028
5.15
126.77
138.77
>16.53<
11.36
136.17
120.47

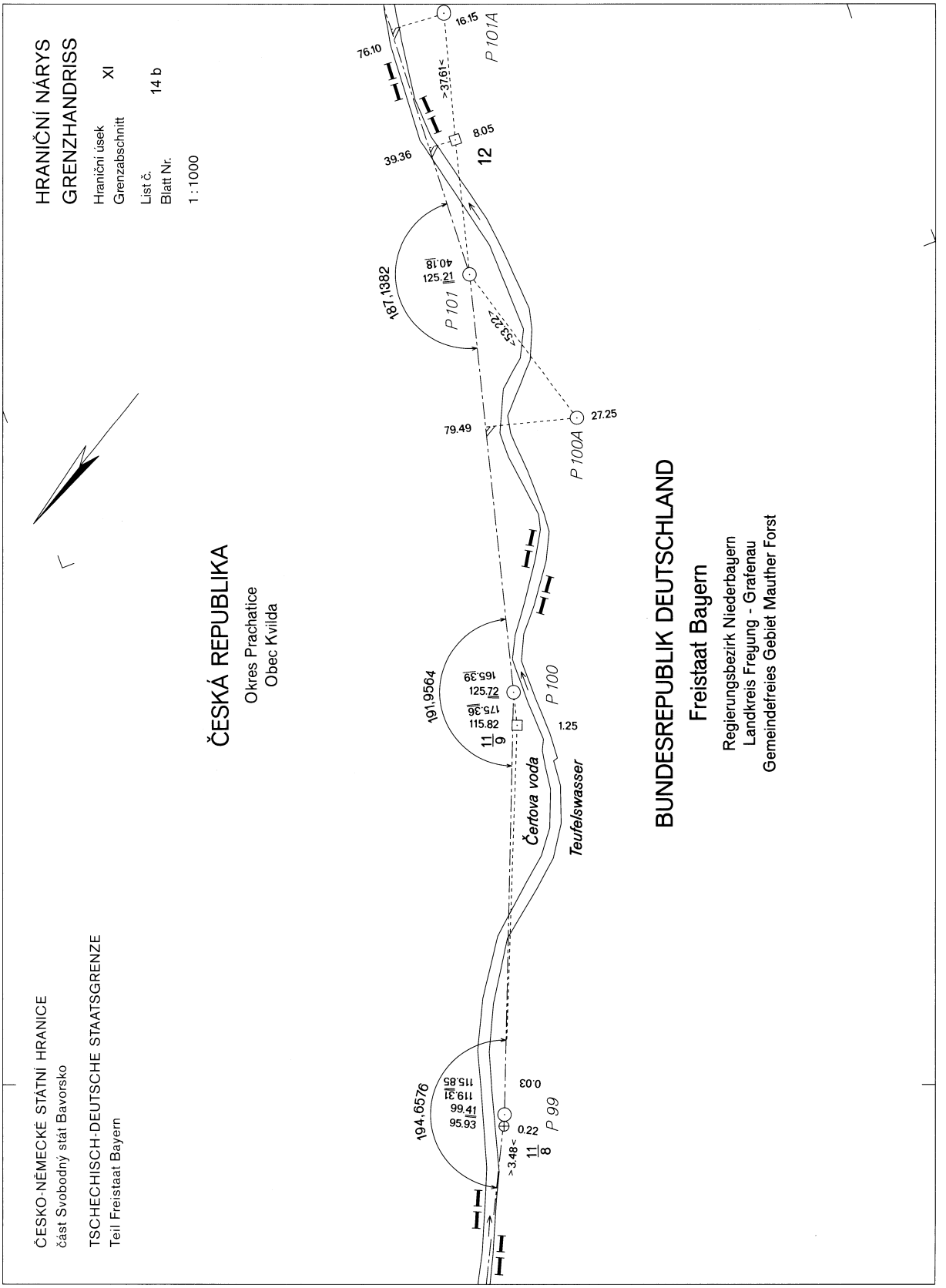
HRANIČNÍ NÁRYS
GRENZHANDRISS
Hraniční úsek
Grenzabschnitt
XI
List č.
Blatt Nr.
14 b
1 : 1000
ČESKÁ REPUBLIKA
Okres Prachatice
Obec Kvilda
BUNDESREPUBLIK DEUTSCHLAND
Freistaat Bayern
Regierungsbezirk Niederbayern
Landkreis Freyung - Grafenau
Gemeindefreies Gebiet Mauther Forst
ČESKO-NĚMECKÉ STÁTNÍ HRANICE
část Svobodný stát Bavorsko
TSCHECHISCH-DEUTSCHE STAATSGRENZE
Teil Freistaat Bayern
Čertova voda
Teufelswasser
P 101A
P 101
P 100A
P 100
P 99
16.15
76.10
>37.61<
8.05
12
39.36
187,1382
40.18
125.21
>53.22<
27.25
79.49
191,9564
165.39
125.72
175.36
115.82
11/9
1.25
194,6576
115.85
119.31
99.41
95.93
0.03
0.22
>3.48<
11/8

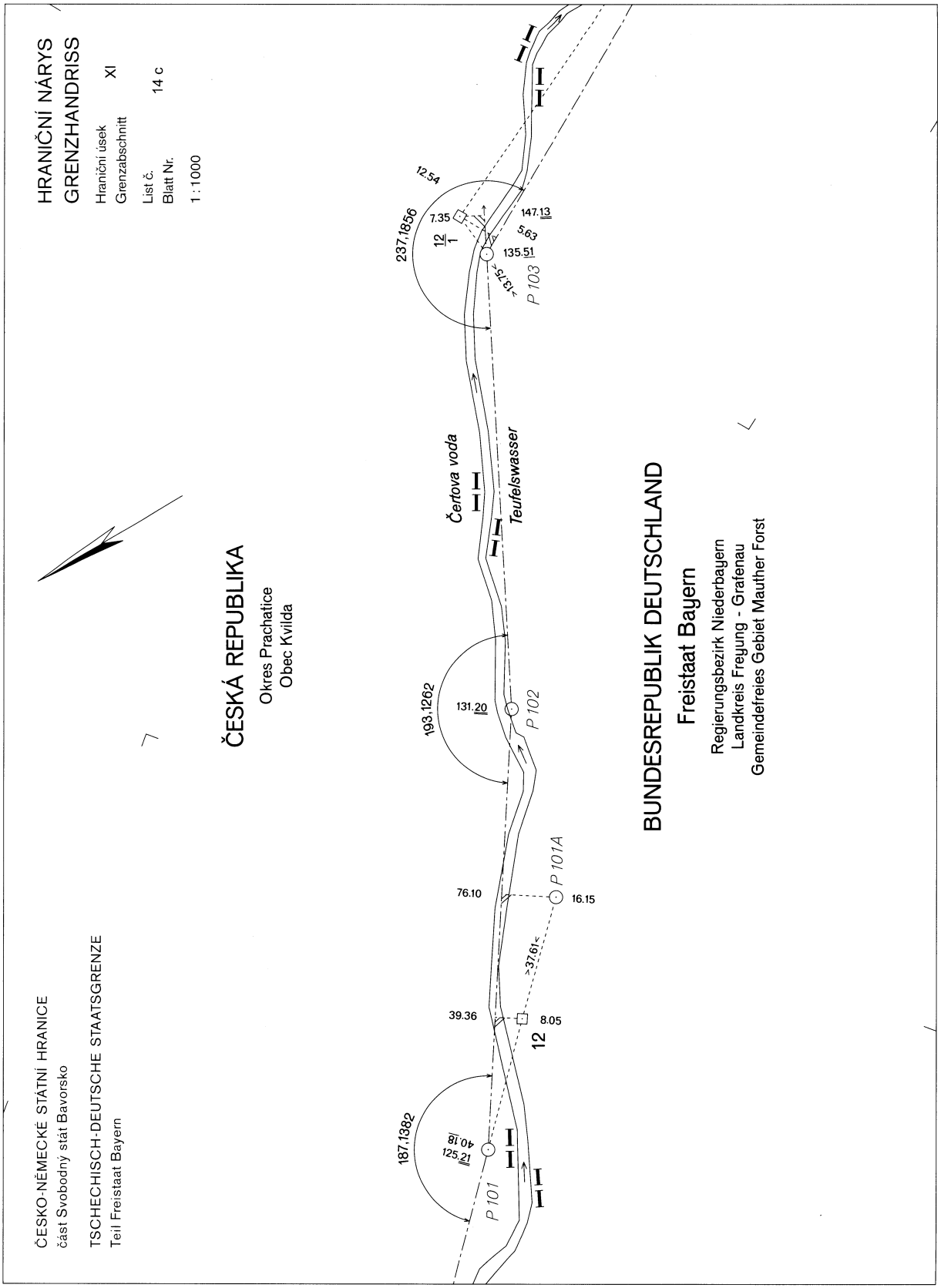
HRANIČNÍ NÁRYS
GRENZHANDRISS
Hraniční úsek XI
Grenzabschnitt
List č. 14 c
Blatt Nr.
1 : 1000
ČESKO-NĚMECKÉ STÁTNÍ HRANICE
část Svobodný stát Bavorsko
TSCHECHISCH-DEUTSCHE STAATSGRENZE
Teil Freistaat Bayern
ČESKÁ REPUBLIKA
Okres Prachatice
Obec Kvilda
BUNDESREPUBLIK DEUTSCHLAND
Freistaat Bayern
Regierungsbezirk Niederbayern
Landkreis Freyung - Grafenau
Gemeindefreies Gebiet Mauther Forst
Čertova voda
Teufelswasser
P 101
P 102
P 103
P 101A
187.1382
193.1262
237.1856
12.54
7.35
12/1
147.13
5.63
135.51
13.75
131.20
76.10
16.15
37.61
39.36
8.05
12
40.18
125.21

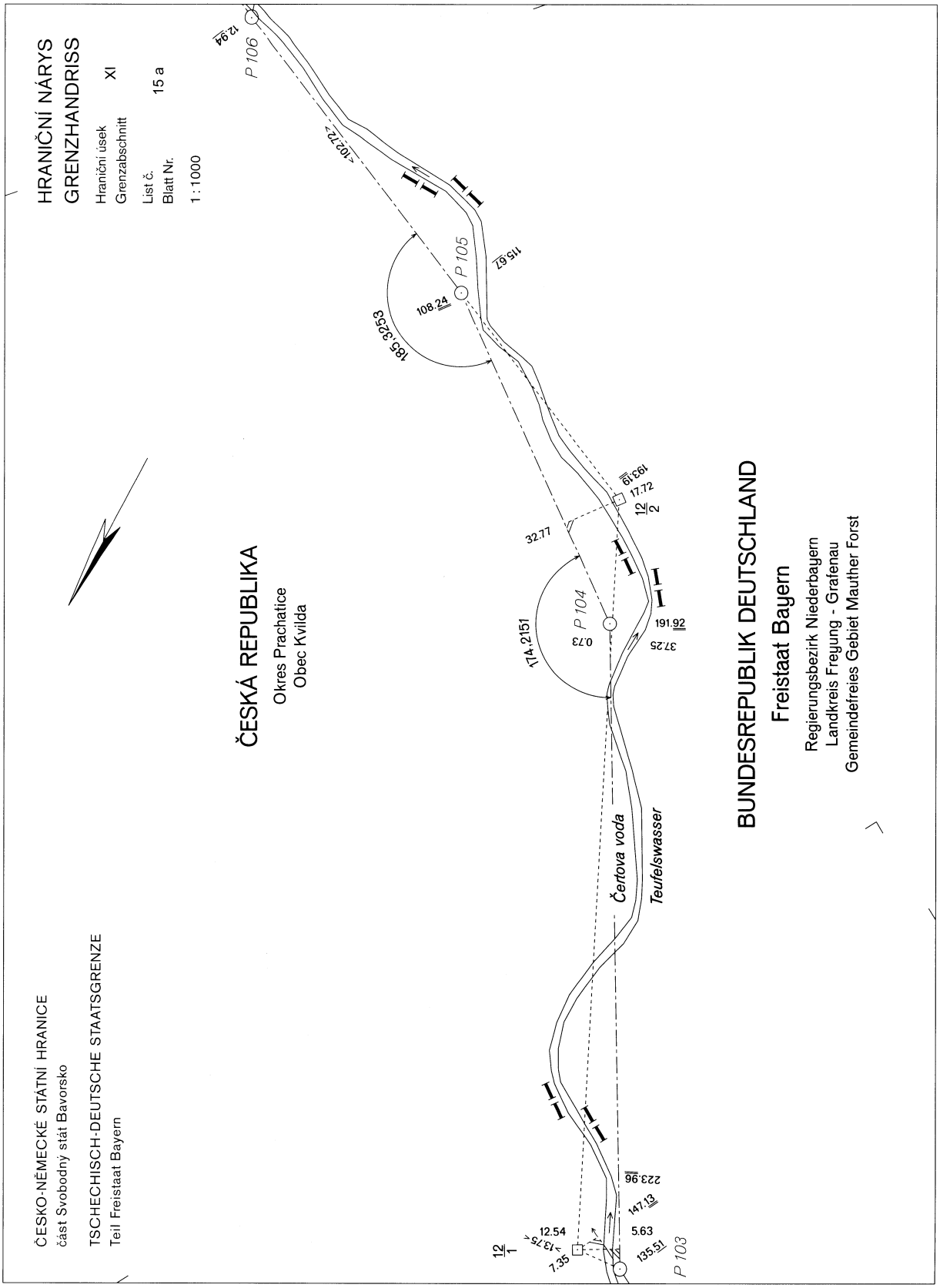
ČESKO-NĚMECKÉ STÁTNÍ HRANICE
část Svobodný stát Bavorsko
TSCHECHISCH-DEUTSCHE STAATSGRENZE
Teil Freistaat Bayern
HRANIČNÍ NÁRYS
GRENZHANDRISS
Hraniční úsek XI
Grenzabschnitt
List č. 15 a
Blatt Nr.
1 : 1000
ČESKÁ REPUBLIKA
Okres Prachatice
Obec Kvilda
BUNDESREPUBLIK DEUTSCHLAND
Freistaat Bayern
Regierungsbezirk Niederbayern
Landkreis Freyung - Grafenau
Gemeindefreies Gebiet Mauther Forst
P 106
P 105
P 104
P 103
Čertova voda
Teufelswasser
12.94
102.72
115.67
108.24
185.3253
193.19
17.72
12/2
32.77
174.2151
0.73
191.92
37.25
223.96
147.13
5.63
135.51
12.54
13.75
7.35
12/1

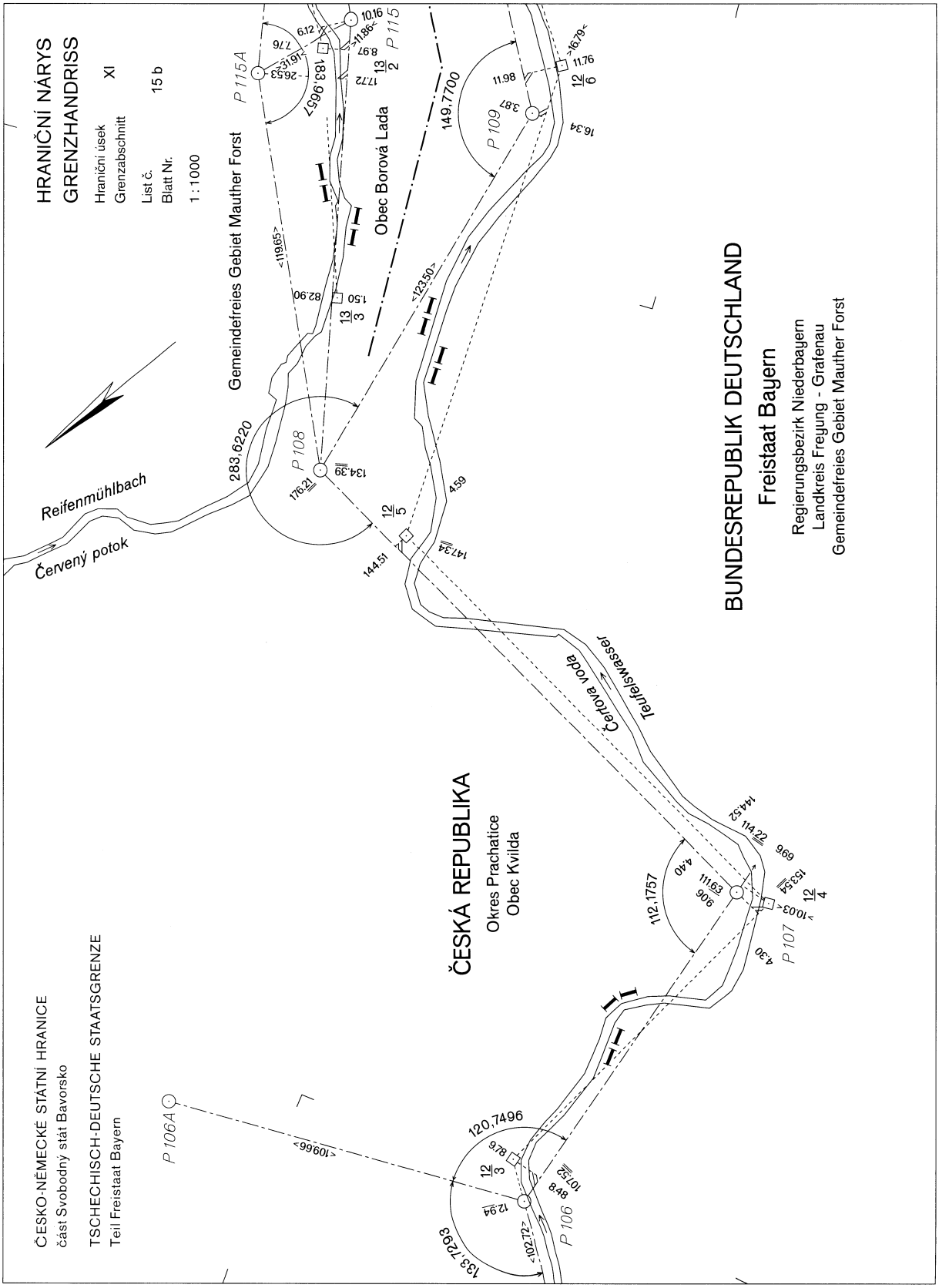
HRANIČNÍ NÁRYS
GRENZHANDRISS
Hraniční úsek
Grenzabschnitt
XI
List č.
Blatt Nr.
15 b
1 : 1000
ČESKO-NĚMECKÉ STÁTNÍ HRANICE
část Svobodný stát Bavorsko
TSCHECHISCH-DEUTSCHE STAATSGRENZE
Teil Freistaat Bayern
BUNDESREPUBLIK DEUTSCHLAND
Freistaat Bayern
Regierungsbezirk Niederbayern
Landkreis Freyung - Grafenau
Gemeindefreies Gebiet Mauther Forst
ČESKÁ REPUBLIKA
Okres Prachatice
Obec Kvilda
Gemeindefreies Gebiet Mauther Forst
Obec Borová Lada
Reifenmühlbach
Červený potok
Čertova voda
Teufelswasser
P 115A
P 115
P 109
P 108
P 107
P 106
P 106A
283,6220
149,7700
183,9657
120,7496
133,7293
112,1757
144,51
147,34
134,39
176,21
82,90
1,50
11,98
3,87
16,34
11,76
10,16
6,12
7,76
8,97
17,72
12,94
8,48
107,52
9,78
4,59
4,40
9,06
111,63
114,22
9,69
153,54
10,03
4,30
<119,65>
<123,50>
<109,66>
<102,72>

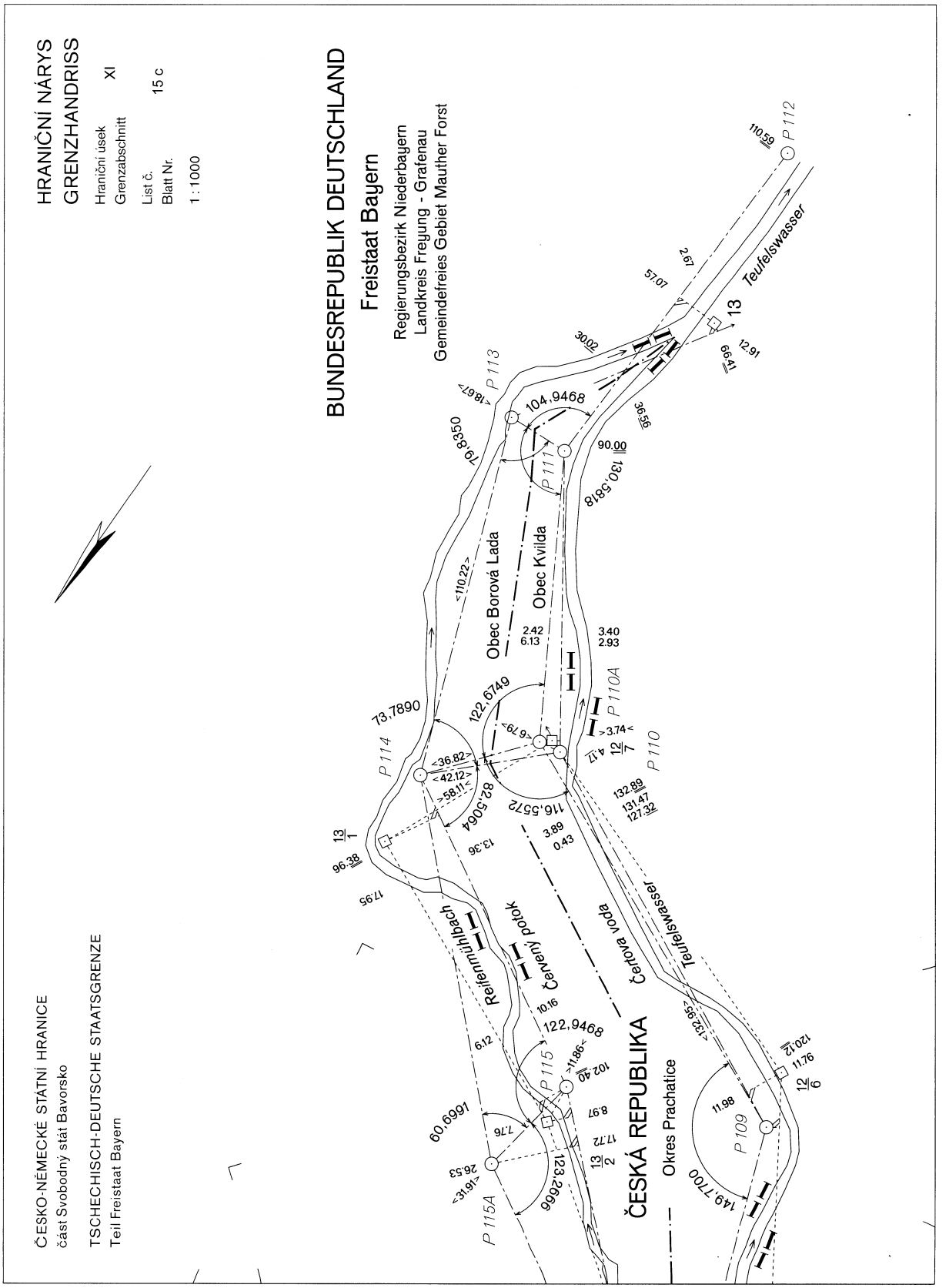
HRANIČNÍ NÁRYS
GRENZHANDRISS
Hraniční úsek
Grenzabschnitt
XI
List č.
Blatt Nr.
15 c
1 : 1000
BUNDESREPUBLIK DEUTSCHLAND
Freistaat Bayern
Regierungsbezirk Niederbayern
Landkreis Freyung - Grafenau
Gemeindefreies Gebiet Mauther Forst
ČESKO-NĚMECKÉ STÁTNÍ HRANICE
část Svobodný stát Bavorsko
TSCHECHISCH-DEUTSCHE STAATSGRENZE
Teil Freistaat Bayern
ČESKÁ REPUBLIKA
Okres Prachatice
Obec Borová Lada
Obec Kvilda
Teufelswasser
Reifenmühlbach
Červený potok
Čertova voda
P 112
P 113
P 111
P 110A
P 110
P 114
P 115
P 115A
P 109
104,9468
79,8350
130,5818
122,6749
73,7890
82,5064
116,5572
122,9468
60,6991
123,2666
149,7700

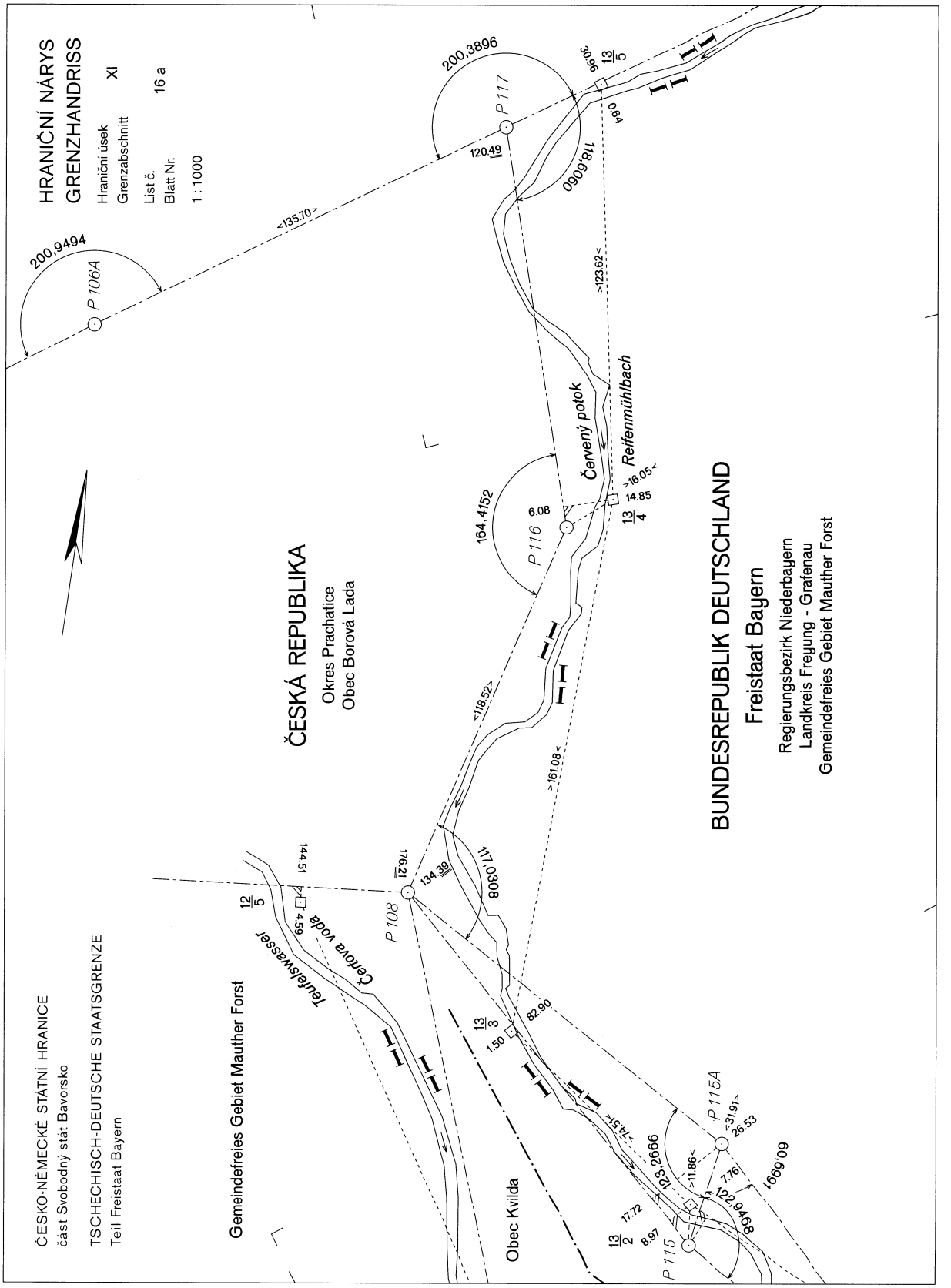
HRANIČNÍ NÁRYS
GRENZHANDRISS
Hraniční úsek
Grenzabschnitt
XI
List č.
Blatt Nr.
16 a
1 : 1000
ČESKÁ REPUBLIKA
Okres Prachatice
Obec Borová Lada
BUNDESREPUBLIK DEUTSCHLAND
Freistaat Bayern
Regierungsbezirk Niederbayern
Landkreis Freyung - Grafenau
Gemeindefreies Gebiet Mauther Forst
ČESKO-NĚMECKÉ STÁTNÍ HRANICE
část Svobodný stát Bavorsko
TSCHECHISCH-DEUTSCHE STAATSGRENZE
Teil Freistaat Bayern
Gemeindefreies Gebiet Mauther Forst
Obec Kvilda
Teufelswasser
Čertova voda
Červený potok
Reifenmühlbach
P 106A
P 117
P 116
P 108
P 115
P 115A
200,9494
200,3896
164,4152
117,0308
118,6060
123,2666
122,9468
<135.70>
>123.62>
<118.52>
>161.08>
<74.51>
>11.86>
>31.91>
>16.05>
120.49
30.96
0.64
6.08
14.85
176.21
134.39
144.51
4.59
82.90
1.50
17.72
8.97
7.76
26.53
13/5
13/4
13/3
13/2
12/5

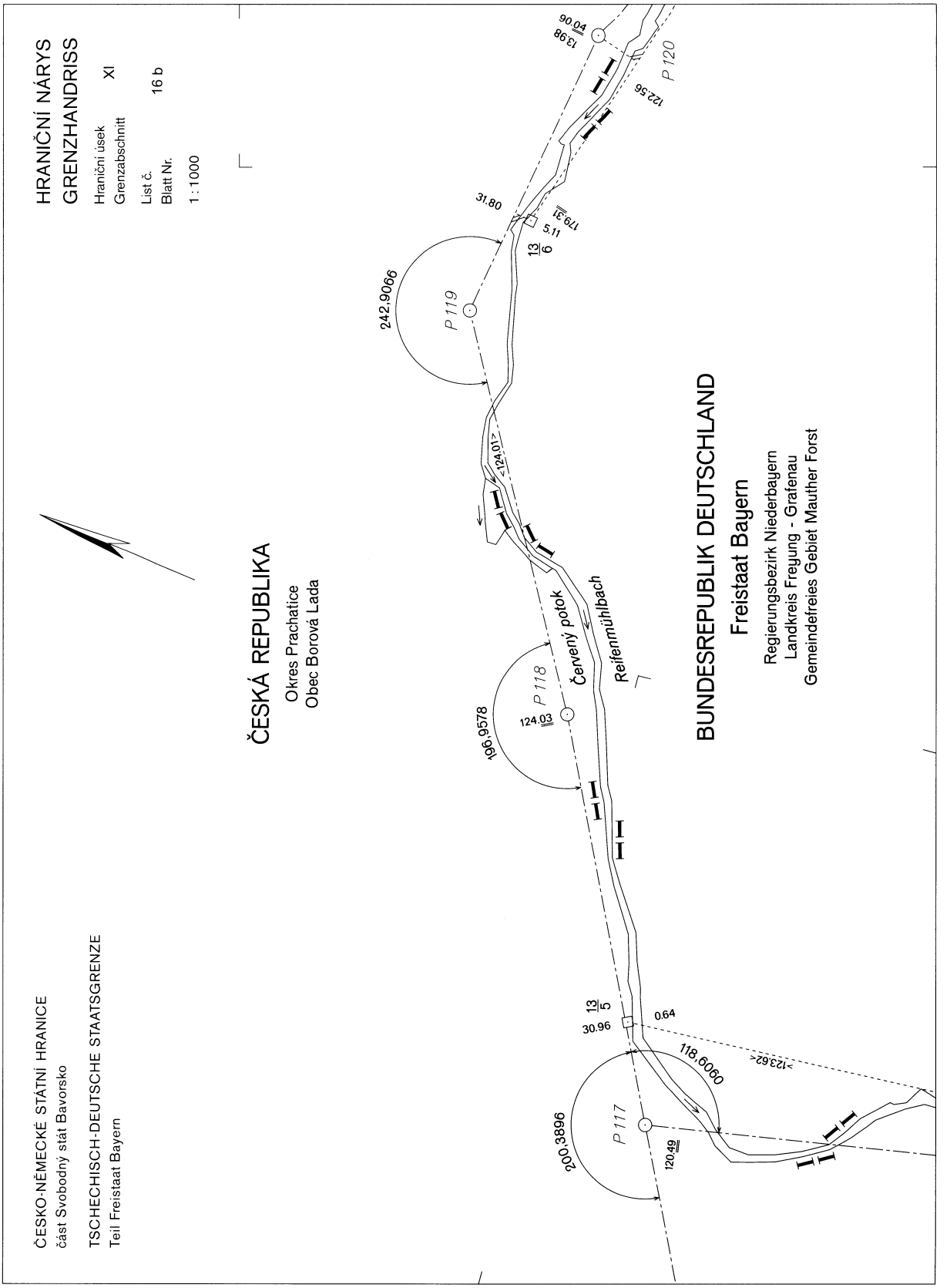
ČESKO-NĚMECKÉ STÁTNÍ HRANICE
část Svobodný stát Bavorsko
TSCHECHISCH-DEUTSCHE STAATSGRENZE
Teil Freistaat Bayern
HRANIČNÍ NÁRYS
GRENZHANDRISS
Hraniční úsek XI
Grenzabschnitt
List č. 16 b
Blatt Nr.
1 : 1000
ČESKÁ REPUBLIKA
Okres Prachatice
Obec Borová Lada
BUNDESREPUBLIK DEUTSCHLAND
Freistaat Bayern
Regierungsbezirk Niederbayern
Landkreis Freyung - Grafenau
Gemeindefreies Gebiet Mauther Forst
P 117
P 118
P 119
P 120
Červený potok
Reifenmühlbach
90.04
13.98
122.56
31.80
179.31
5.11
13/6
242.9066
124.01
196.9578
124.03
13/5
30.96
0.64
118.6060
123.62
200.3896
120.49

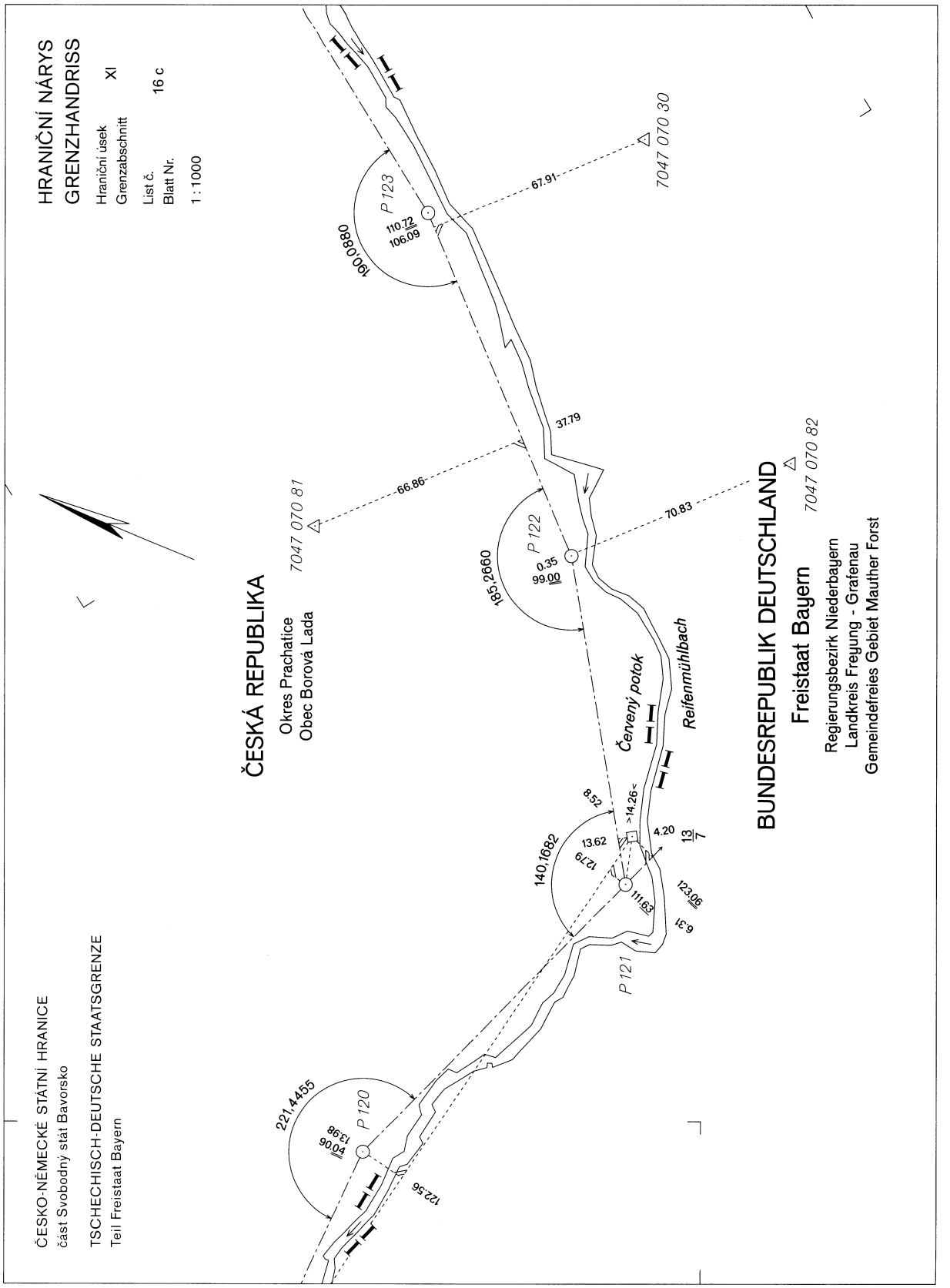
HRANIČNÍ NÁRYS
GRENZHANDRISS
Hraniční úsek
Grenzabschnitt
XI
List č.
Blatt Nr.
16 c
1 : 1000
ČESKÁ REPUBLIKA
Okres Prachatice
Obec Borová Lada
BUNDESREPUBLIK DEUTSCHLAND
Freistaat Bayern
Regierungsbezirk Niederbayern
Landkreis Freyung - Grafenau
Gemeindefreies Gebiet Mauther Forst
ČESKO-NĚMECKÉ STÁTNÍ HRANICE
část Svobodný stát Bavorsko
TSCHECHISCH-DEUTSCHE STAATSGRENZE
Teil Freistaat Bayern
7047 070 30
7047 070 81
7047 070 82
P 123
P 122
P 121
P 120
190,0880
110.72
106.09
67.91
37.79
66.86
70.83
185,2660
0.35
99.00
Červený potok
Reifenmühlbach
8.52
>14.26<
4.20
13
7
140,1682
13.62
12.79
111.63
123.06
6.31
221,4455
90.04
13.98
122.56

ČESKO-NĚMECKÉ STÁTNÍ HRANICE
část Svobodný stát Bavorsko

TSCHECHISCH-DEUTSCHE STAATSGRENZE
Teil Freistaat Bayern

HRANIČNÍ NÁRYS
GRENZHANDRISS

Hraniční úsek / Grenzabschnitt: XI

List č. / Blatt Nr.: 17 a

1 : 1000

ČESKÁ REPUBLIKA

Okres Prachatice
Obec Borová Lada

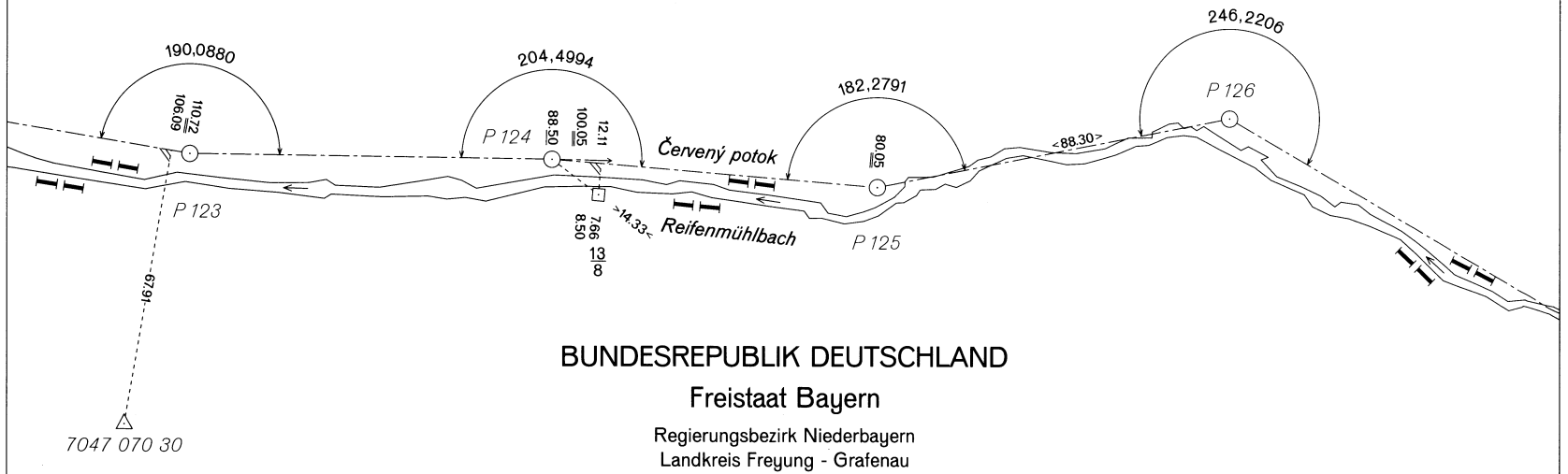

7047 070 30

BUNDESREPUBLIK DEUTSCHLAND

Freistaat Bayern

Regierungsbezirk Niederbayern
Landkreis Freyung - Grafenau
Gemeindefreies Gebiet Mauther Forst

ČESKO-NĚMECKÉ STÁTNÍ HRANICE
část Svobodný stát Bavorsko

TSCHECHISCH-DEUTSCHE STAATSGRENZE
Teil Freistaat Bayern

HRANIČNÍ NÁRYS
GRENZHANDRISS

Hraniční úsek / Grenzabschnitt: XI

List č. / Blatt Nr.: 17 b

1 : 1000

ČESKÁ REPUBLIKA

Okres Prachatice
Obec Borová Lada

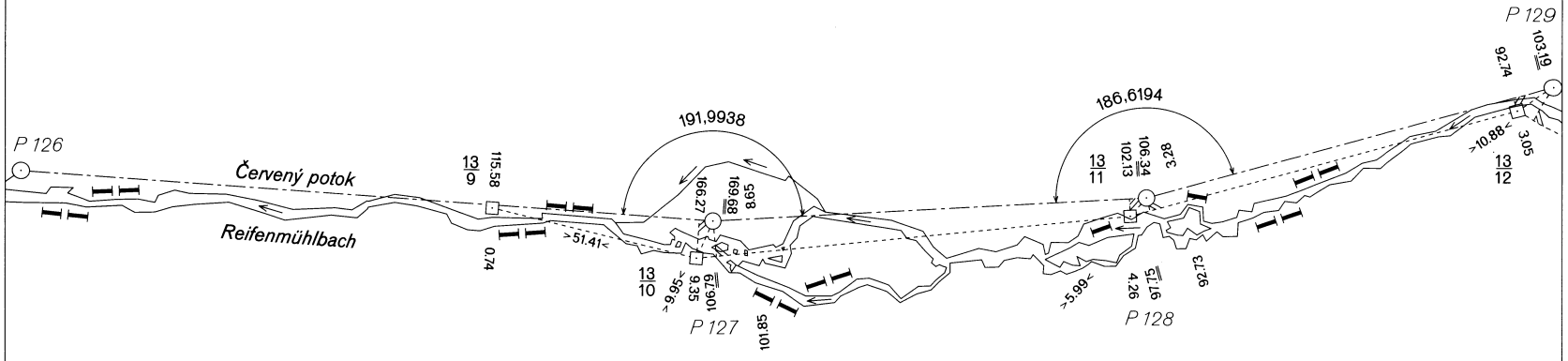

BUNDESREPUBLIK DEUTSCHLAND

Freistaat Bayern

Regierungsbezirk Niederbayern
Landkreis Freyung - Grafenau
Gemeindefreies Gebiet Mauther Forst

ČESKO-NĚMECKÉ STÁTNÍ HRANICE
část Svobodný stát Bavorsko

TSCHECHISCH-DEUTSCHE STAATSGRENZE
Teil Freistaat Bayern

HRANIČNÍ NÁRYS
GRENZHANDRISS

Hraniční úsek / Grenzabschnitt: XI

List č. / Blatt Nr.: 17 c

1 : 1000

ČESKÁ REPUBLIKA

Okres Prachatice
Obec Borová Lada

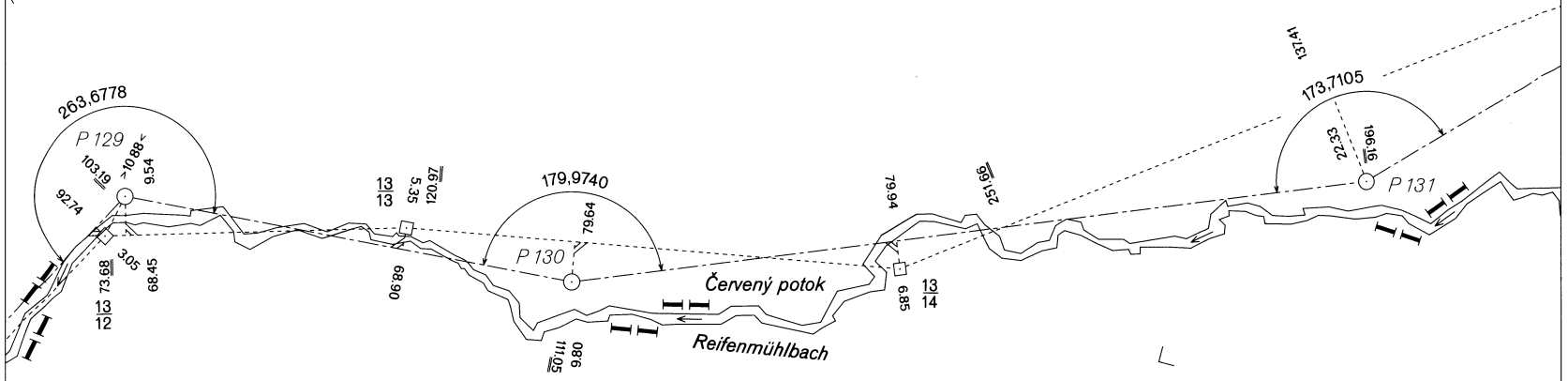

BUNDESREPUBLIK DEUTSCHLAND

Freistaat Bayern

Regierungsbezirk Niederbayern
Landkreis Freyung - Grafenau
Gemeindefreies Gebiet Mauther Forst

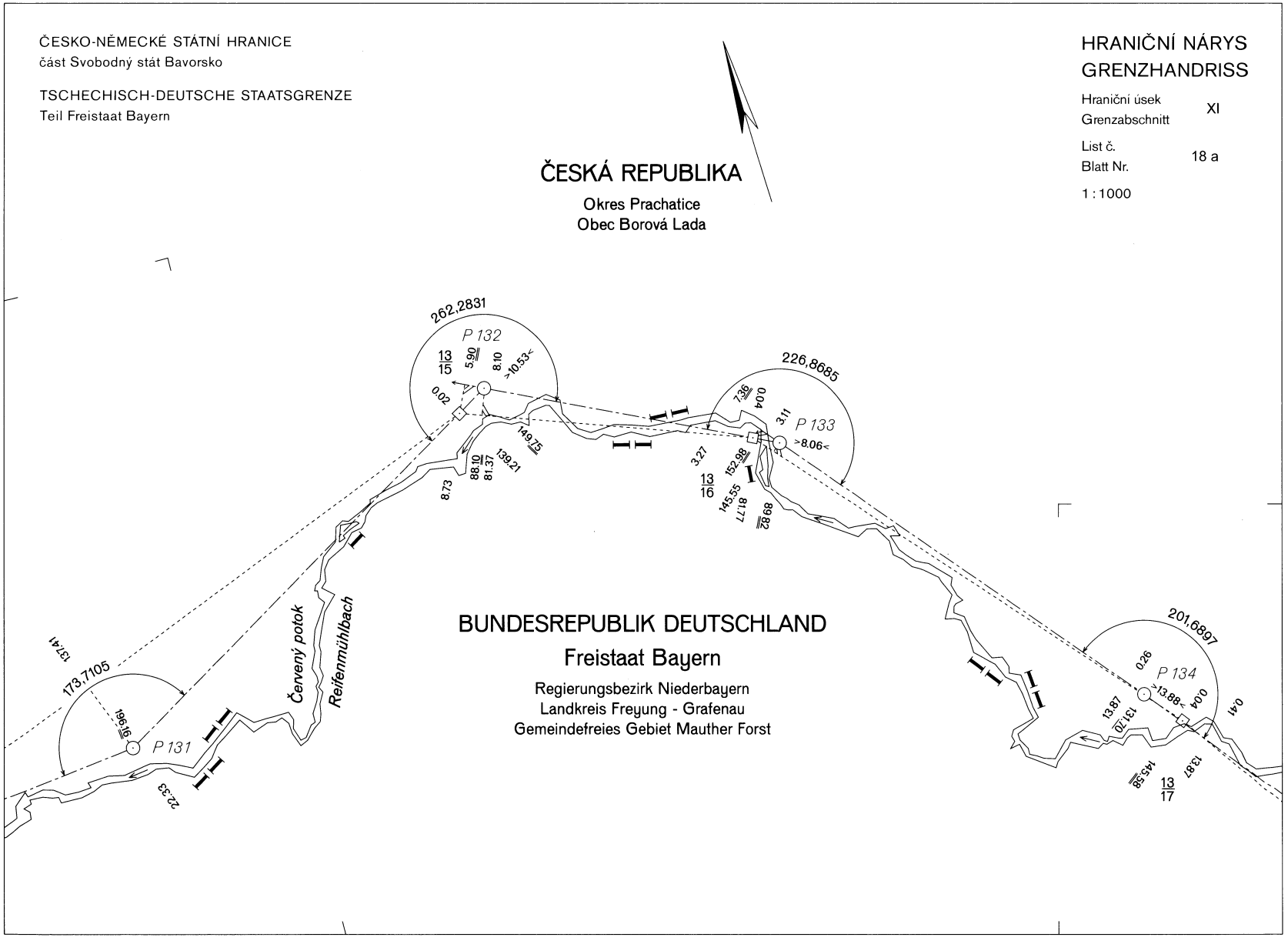
ČESKO-NĚMECKÉ STÁTNÍ HRANICE
část Svobodný stát Bavorsko
TSCHECHISCH-DEUTSCHE STAATSGRENZE
Teil Freistaat Bayern
HRANIČNÍ NÁRYS
GRENZHANDRISS
Hraniční úsek
Grenzabschnitt
XI
List č.
Blatt Nr.
18 a
1 : 1000
ČESKÁ REPUBLIKA
Okres Prachatice
Obec Borová Lada
262,2831
P 132
226,8685
P 133
P 131
P 134
201,6897
173,7105
Červený potok
Reifenmühlbach
BUNDESREPUBLIK DEUTSCHLAND
Freistaat Bayern
Regierungsbezirk Niederbayern
Landkreis Freyung - Grafenau
Gemeindefreies Gebiet Mauther Forst

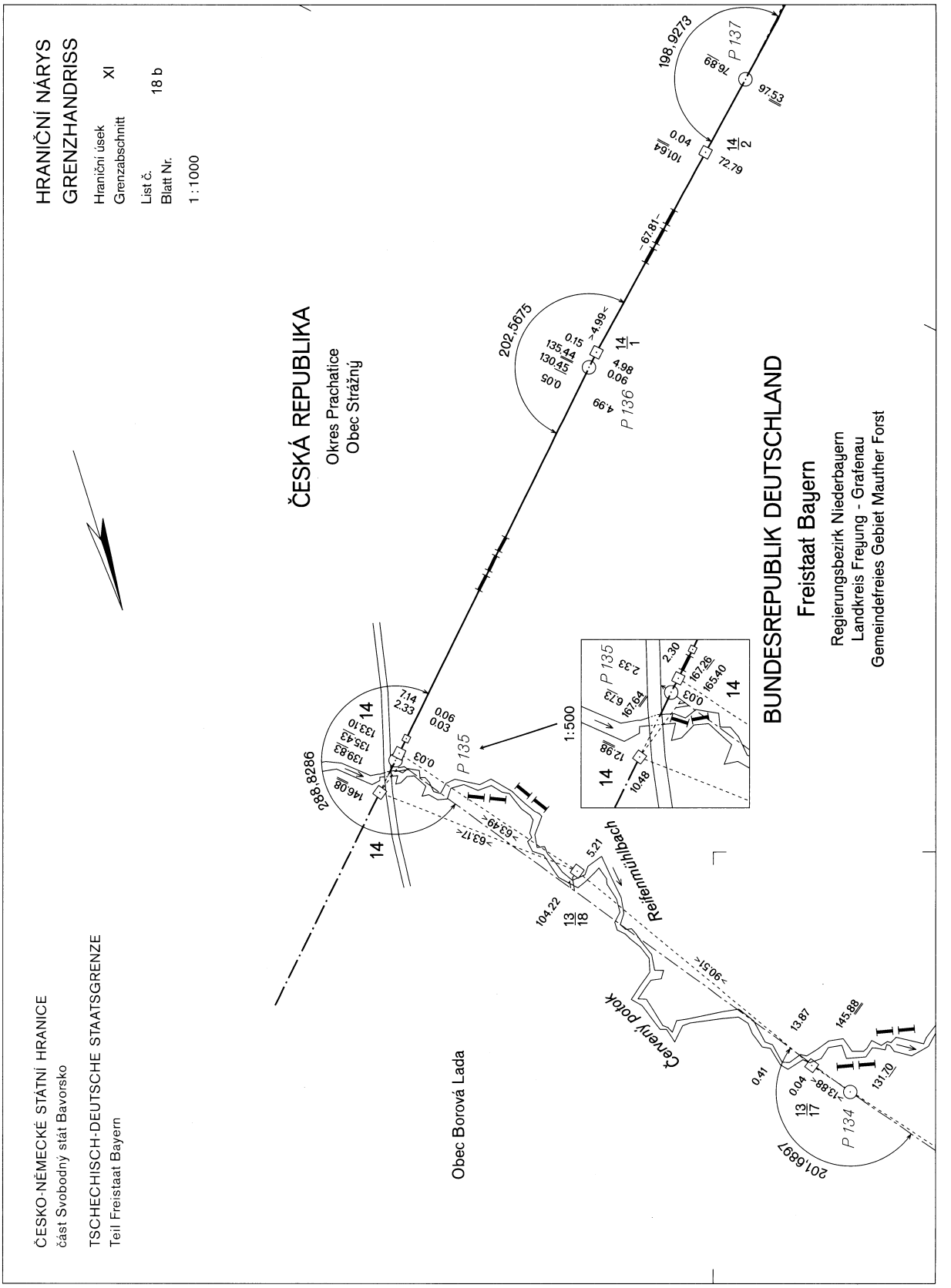
HRANIČNÍ NÁRYS
GRENZHANDRISS
Hraniční úsek XI
Grenzabschnitt
List č. 18 b
Blatt Nr.
1 : 1000
ČESKO-NĚMECKÉ STÁTNÍ HRANICE
část Svobodný stát Bavorsko
TSCHECHISCH-DEUTSCHE STAATSGRENZE
Teil Freistaat Bayern
ČESKÁ REPUBLIKA
Okres Prachatice
Obec Strážný
BUNDESREPUBLIK DEUTSCHLAND
Freistaat Bayern
Regierungsbezirk Niederbayern
Landkreis Freyung - Grafenau
Gemeindefreies Gebiet Mauther Forst
Obec Borová Lada
Černý potok
Reifenmühlbach
P 134
P 135
P 136
P 137
1:500

ČESKO-NĚMECKÉ STÁTNÍ HRANICE
část Svobodný stát Bavorsko

TSCHECHISCH-DEUTSCHE STAATSGRENZE
Teil Freistaat Bayern

HRANIČNÍ NÁRYS
GRENZHANDRISS

Hraniční úsek / Grenzabschnitt: XI

List č. / Blatt Nr.: 18 c

1 : 1000

ČESKÁ REPUBLIKA

Okres Prachatice
Obec Strážný

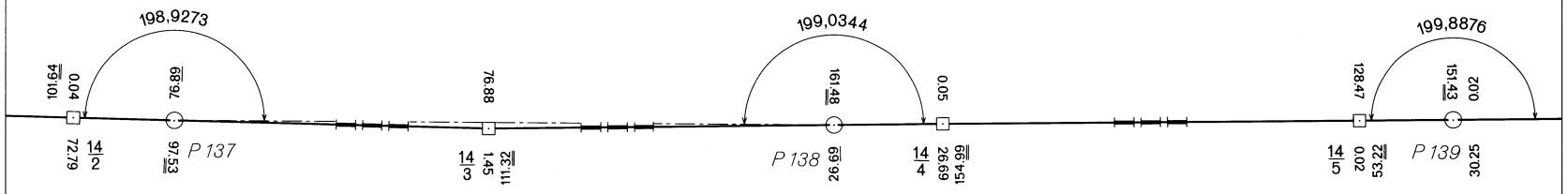

BUNDESREPUBLIK DEUTSCHLAND

Freistaat Bayern

Regierungsbezirk Niederbayern
Landkreis Freyung - Grafenau
Gemeindefreies Gebiet Mauther Forst

ČESKO-NĚMECKÉ STÁTNÍ HRANICE
část Svobodný stát Bavorsko

TSCHECHISCH-DEUTSCHE STAATSGRENZE
Teil Freistaat Bayern

HRANIČNÍ NÁRYS
GRENZHANDRISS

Hraniční úsek / Grenzabschnitt: XI

List č. / Blatt Nr.: 18 d

1 : 1000

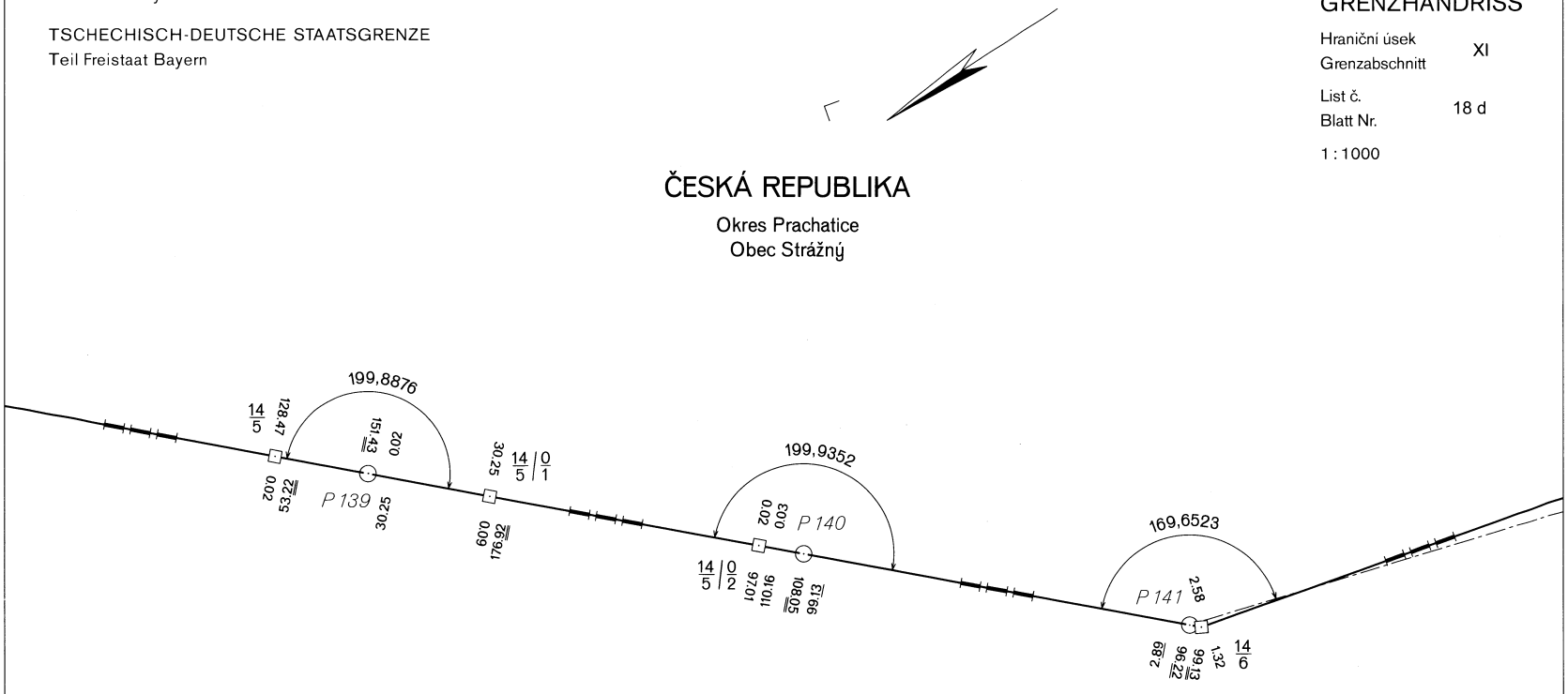

ČESKÁ REPUBLIKA
Okres Prachatice
Obec Strážný

BUNDESREPUBLIK DEUTSCHLAND
Freistaat Bayern
Regierungsbezirk Niederbayern
Landkreis Freyung - Grafenau
Gemeindefreies Gebiet Mauther Forst


HRANIČNÍ NÁRYS
GRENZHANDRISS
Hraniční úsek XI
Grenzabschnitt
List č. 19 a
Blatt Nr.
1 : 1000
ČESKO-NĚMECKÉ STÁTNÍ HRANICE
část Svobodný stát Bavorsko
TSCHECHISCH-DEUTSCHE STAATSGRENZE
Teil Freistaat Bayern
ČESKÁ REPUBLIKA
Okres Prachatice
Obec Strážný
BUNDESREPUBLIK DEUTSCHLAND
Freistaat Bayern
Regierungsbezirk Niederbayern
Landkreis Freyung - Grafenau
Gemeindefreies Gebiet Mauther Forst
P 141
P 142
P 143
169.6523
194.5580
202.3552
14/6
14/7
14/8
2.58
1.32
2.89
99.13
96.22
3.74
4.76
102.35
123.39
127.34
106.08
0.96
138.62
165.13
128.93
102.45
103.63

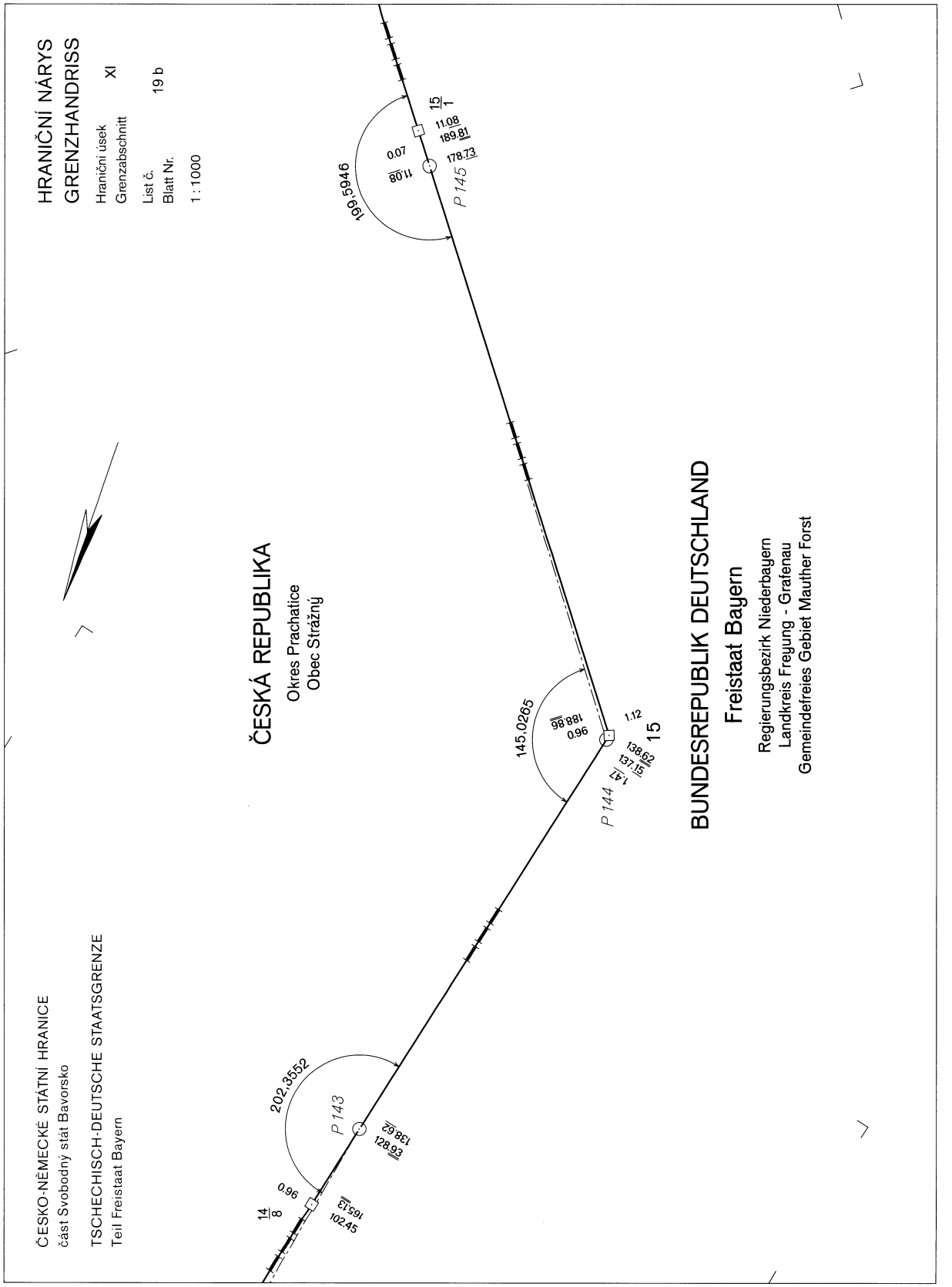
HRANIČNÍ NÁRYS
GRENZHANDRISS
Hraniční úsek
Grenzabschnitt
XI
List č.
Blatt Nr.
19 b
1 : 1000
ČESKÁ REPUBLIKA
Okres Prachatice
Obec Strážný
BUNDESREPUBLIK DEUTSCHLAND
Freistaat Bayern
Regierungsbezirk Niederbayern
Landkreis Freyung - Grafenau
Gemeindefreies Gebiet Mauther Forst
ČESKO-NĚMECKÉ STÁTNÍ HRANICE
část Svobodný stát Bavorsko
TSCHECHISCH-DEUTSCHE STAATSGRENZE
Teil Freistaat Bayern
P 143
P 144
P 145
202,3552
145,0265
199,5946
14/8
15
15/1
0.96
0.07
11.08
1.12
1.41
138.62
137.15
128.93
165.13
102.45
188.86
189.81
178.73

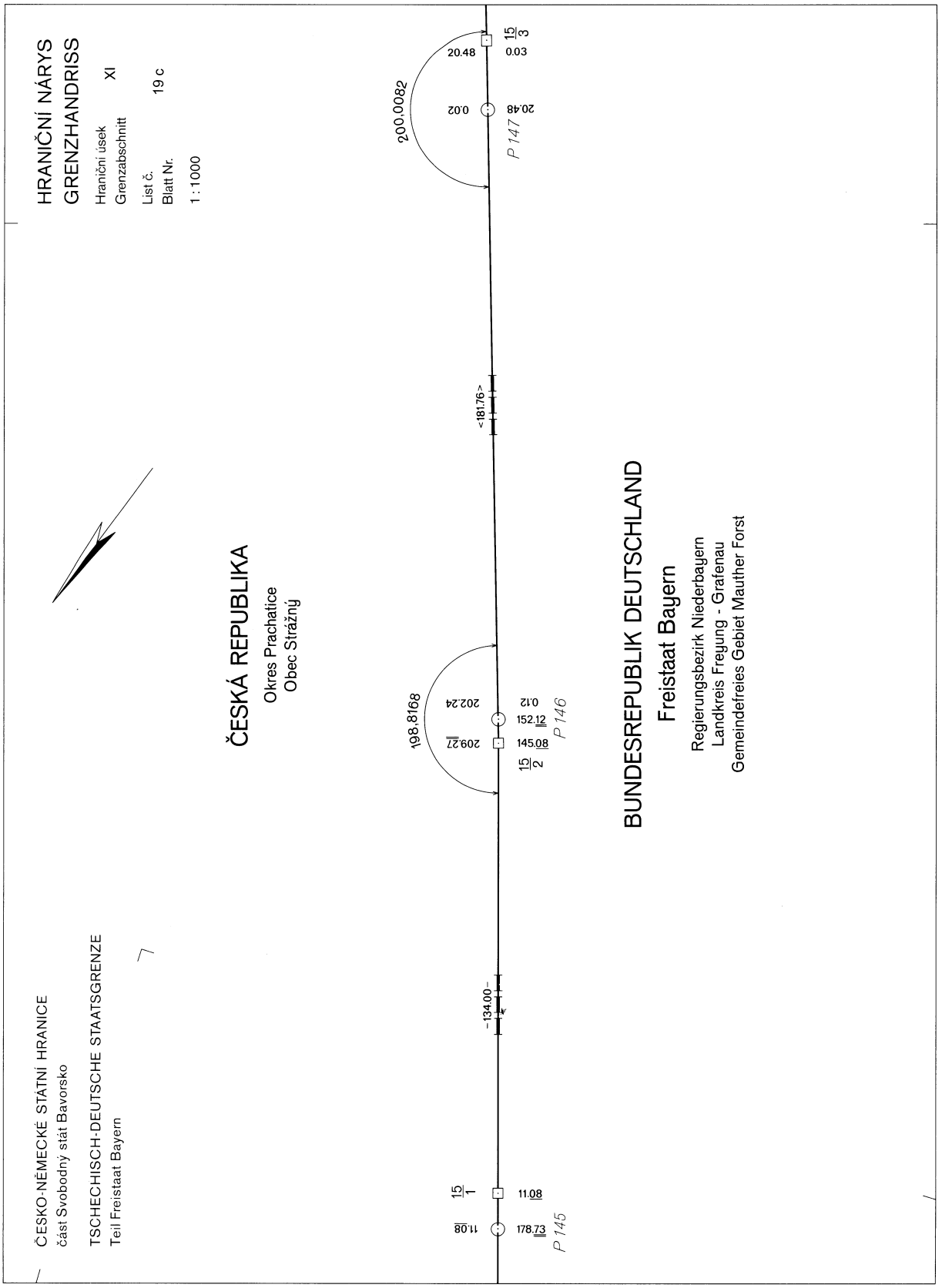
ČESKO-NĚMECKÉ STÁTNÍ HRANICE
část Svobodný stát Bavorsko
TSCHECHISCH-DEUTSCHE STAATSGRENZE
Teil Freistaat Bayern
HRANIČNÍ NÁRYS
GRENZHANDRISS
Hraniční úsek XI
Grenzabschnitt
List č. 19 c
Blatt Nr.
1 : 1000
ČESKÁ REPUBLIKA
Okres Prachatice
Obec Strážný
BUNDESREPUBLIK DEUTSCHLAND
Freistaat Bayern
Regierungsbezirk Niederbayern
Landkreis Freyung - Grafenau
Gemeindefreies Gebiet Mauther Forst
P 145
P 146
P 147
11.08
178.73
134.00
198.8168
202.24
209.27
152.12
145.08
181.76
200.0082
20.48
0.03
0.02
0.12

ČESKO-NĚMECKÉ STÁTNÍ HRANICE
část Svobodný stát Bavorsko

TSCHECHISCH-DEUTSCHE STAATSGRENZE
Teil Freistaat Bayern

HRANIČNÍ NÁRYS
GRENZHANDRISS

Hraniční úsek / Grenzabschnitt: XI

List č. / Blatt Nr.: 20 a

1 : 1000

ČESKÁ REPUBLIKA

Okres Prachatice
Obec Strážný

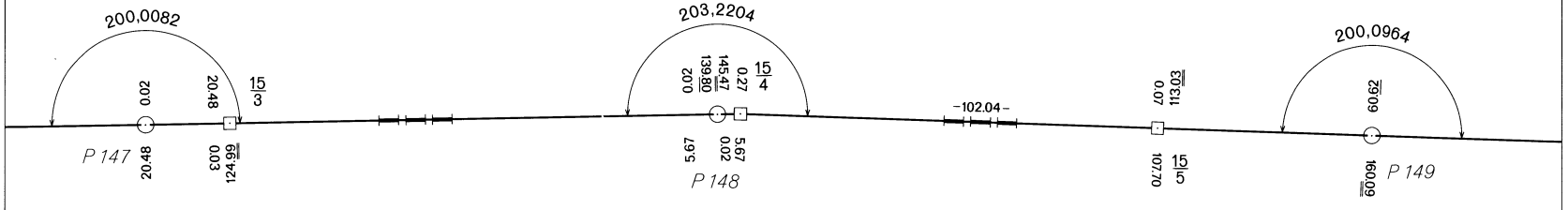

BUNDESREPUBLIK DEUTSCHLAND

Freistaat Bayern

Regierungsbezirk Niederbayern
Landkreis Freyung - Grafenau
Gemeindefreies Gebiet Mauther Forst

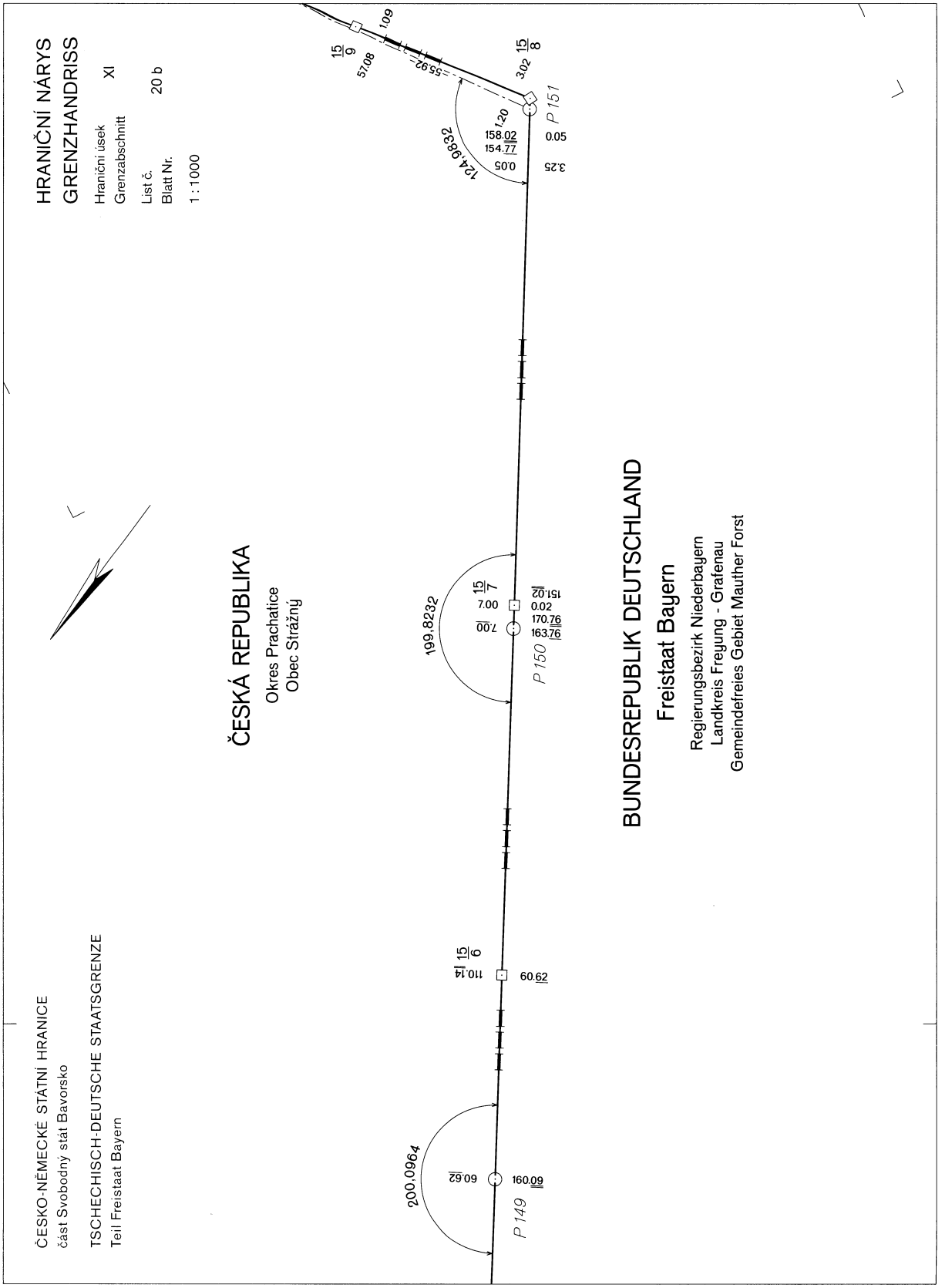
HRANIČNÍ NÁRYS
GRENZHANDRISS
Hraniční úsek XI
Grenzabschnitt
List č. 20 b
Blatt Nr.
1 : 1000
ČESKÁ REPUBLIKA
Okres Prachatice
Obec Strážný
BUNDESREPUBLIK DEUTSCHLAND
Freistaat Bayern
Regierungsbezirk Niederbayern
Landkreis Freyung - Grafenau
Gemeindefreies Gebiet Mauther Forst
ČESKO-NĚMECKÉ STÁTNÍ HRANICE
část Svobodný stát Bavorsko
TSCHECHISCH-DEUTSCHE STAATSGRENZE
Teil Freistaat Bayern
P 149
P 150
P 151
200,0964
199,8232
124,9832
60.62
160.09
110.14
15/6
60.62
7.00
7.00
15/7
151.02
0.02
170.76
163.76
0.05
3.25
0.05
158.02
154.77
1.20
3.02
15/8
55.92
57.08
15/9
1.09

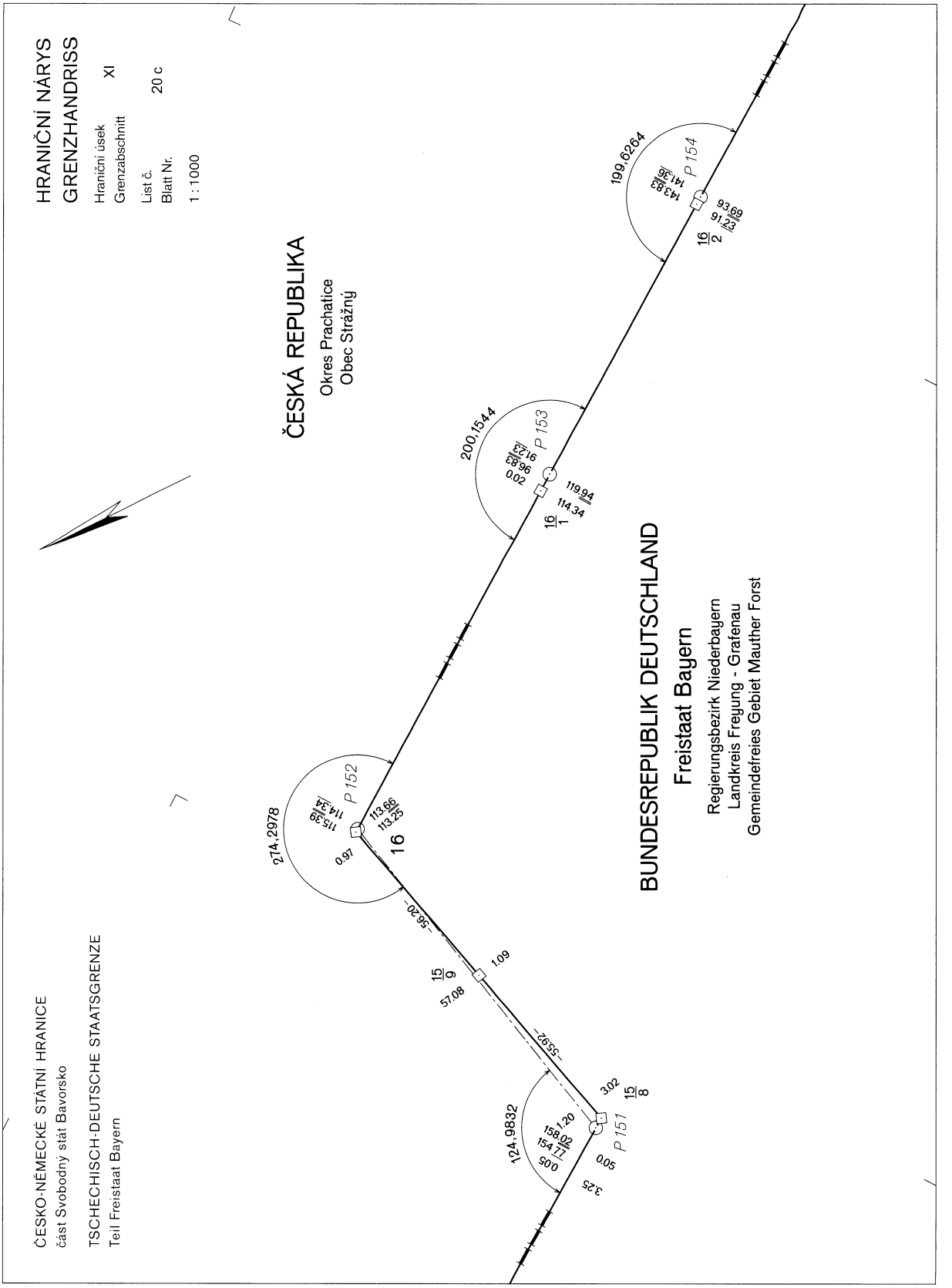
HRANIČNÍ NÁRYS
GRENZHANDRISS
Hraniční úsek
Grenzabschnitt
XI
List č.
Blatt Nr.
20 c
1 : 1000
ČESKÁ REPUBLIKA
Okres Prachatice
Obec Strážný
BUNDESREPUBLIK DEUTSCHLAND
Freistaat Bayern
Regierungsbezirk Niederbayern
Landkreis Freyung - Grafenau
Gemeindefreies Gebiet Mauther Forst
ČESKO-NĚMECKÉ STÁTNÍ HRANICE
část Svobodný stát Bavorsko
TSCHECHISCH-DEUTSCHE STAATSGRENZE
Teil Freistaat Bayern
199,6264
P 154
143.83
141.36
93.69
91.23
16
2
200,1544
P 153
91.23
96.83
0.02
119.94
114.34
16
1
274,2978
P 152
115.39
114.34
113.66
113.25
0.97
16
56.20
1.09
15
9
57.08
55.92
3.02
15
8
124,9832
P 151
1.20
158.02
154.77
0.05
0.05
3.25

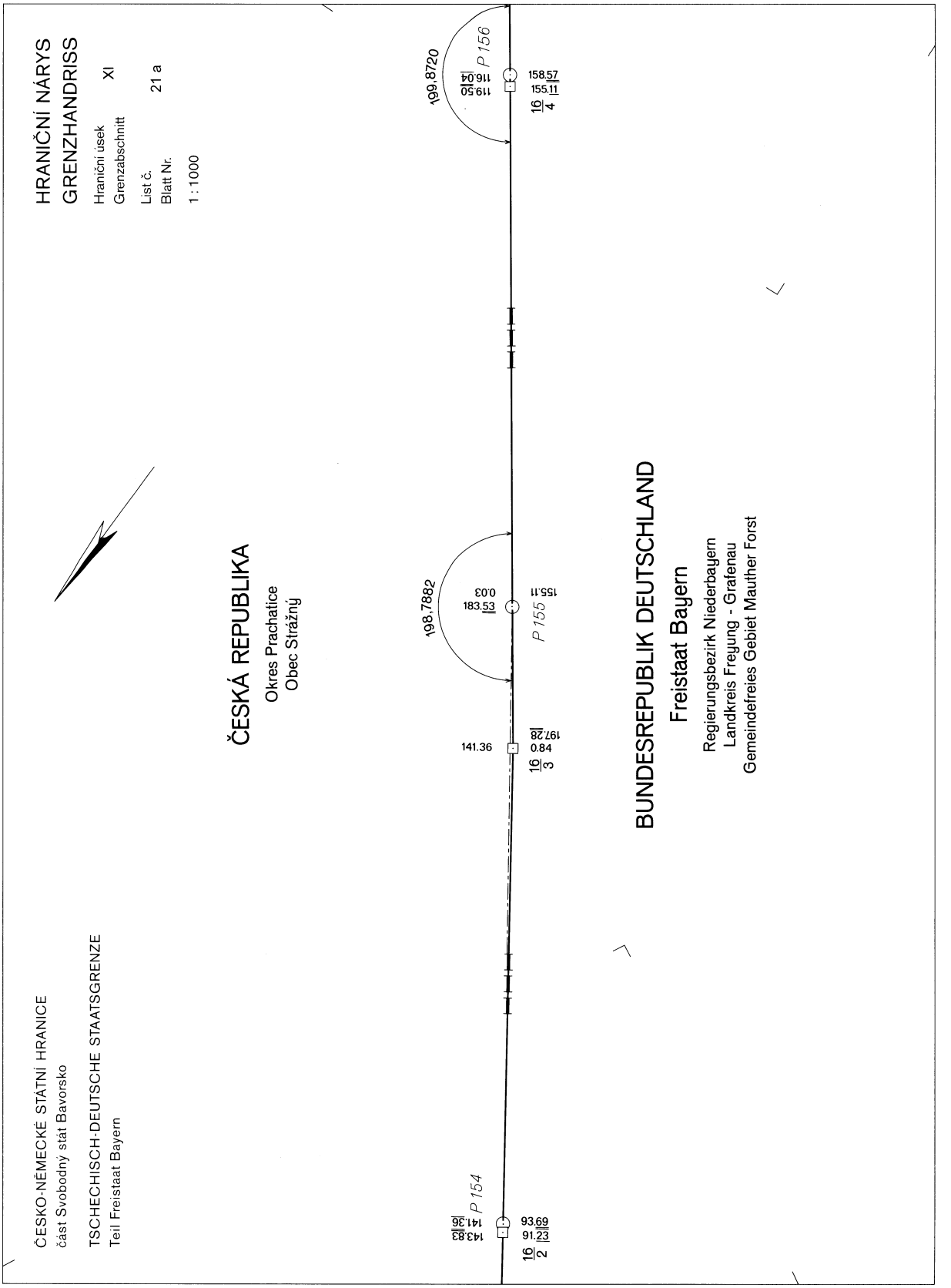
HRANIČNÍ NÁRYS
GRENZHANDRISS
Hraniční úsek
Grenzabschnitt
XI
List č.
Blatt Nr.
21 a
1 : 1000
ČESKÁ REPUBLIKA
Okres Prachatice
Obec Strážný
BUNDESREPUBLIK DEUTSCHLAND
Freistaat Bayern
Regierungsbezirk Niederbayern
Landkreis Freyung - Grafenau
Gemeindefreies Gebiet Mauther Forst
ČESKO-NĚMECKÉ STÁTNÍ HRANICE
část Svobodný stát Bavorsko
TSCHECHISCH-DEUTSCHE STAATSGRENZE
Teil Freistaat Bayern
199,8720
P 156
119.50
116.04
158.57
155.11
16/4
198,7882
0.03
183.53
155.11
P 155
141.36
197.28
0.84
16/3
P 154
143.83
141.36
93.69
91.23
16/2

ČESKO-NĚMECKÉ STÁTNÍ HRANICE
část Svobodný stát Bavorsko

TSCHECHISCH-DEUTSCHE STAATSGRENZE
Teil Freistaat Bayern

HRANIČNÍ NÁRYS
GRENZHANDRISS

Hraniční úsek / Grenzabschnitt: XI

List č. / Blatt Nr.: 21 b

1 : 1000

ČESKÁ REPUBLIKA

Okres Prachatice
Obec Strážný

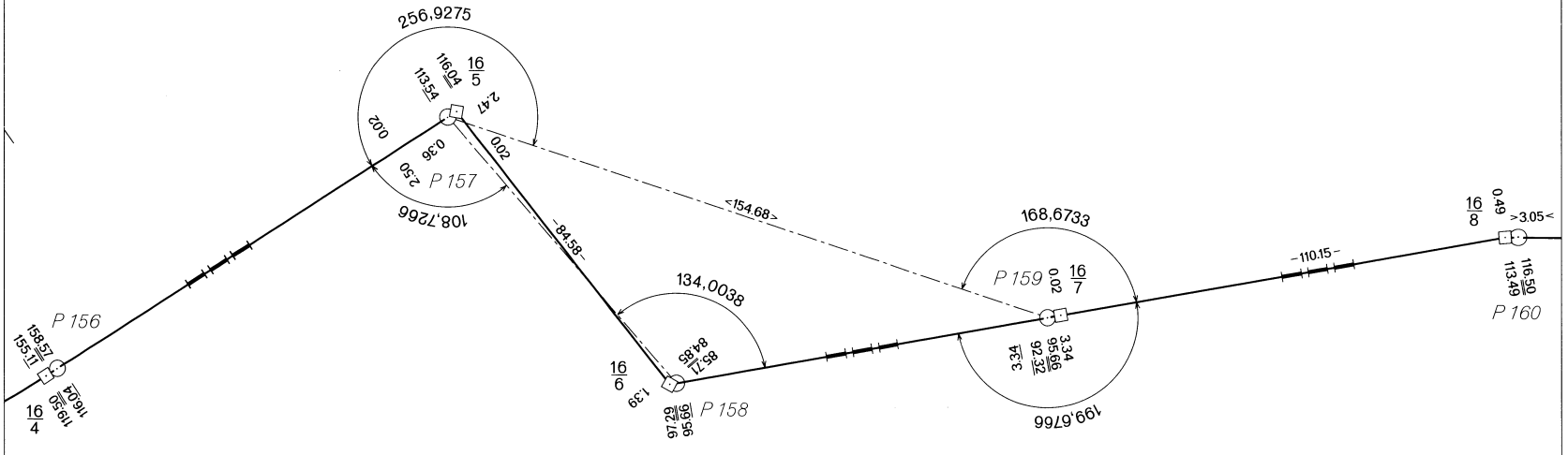

BUNDESREPUBLIK DEUTSCHLAND

Freistaat Bayern

Regierungsbezirk Niederbayern
Landkreis Freyung - Grafenau
Gemeindefreies Gebiet Mauther Forst

ČESKO-NĚMECKÉ STÁTNÍ HRANICE
část Svobodný stát Bavorsko

TSCHECHISCH-DEUTSCHE STAATSGRENZE
Teil Freistaat Bayern

HRANIČNÍ NÁRYS
GRENZHANDRISS

Hraniční úsek / Grenzabschnitt: XI

List č. / Blatt Nr.: 21 c

1 : 1000

ČESKÁ REPUBLIKA

Okres Prachatice
Obec Strážný

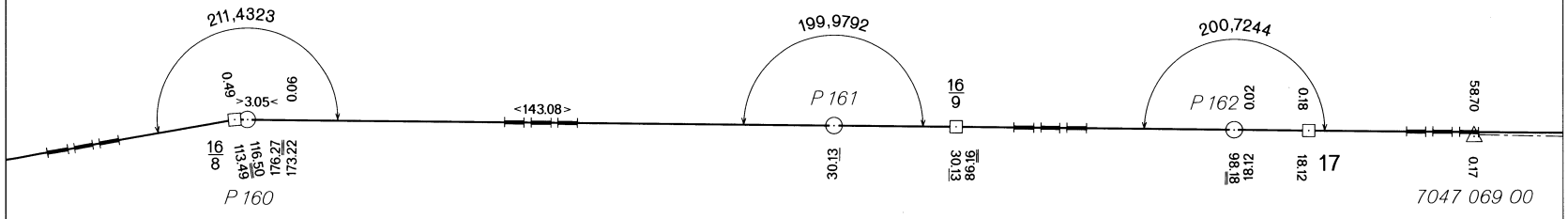

BUNDESREPUBLIK DEUTSCHLAND

Freistaat Bayern

Regierungsbezirk Niederbayern
Landkreis Freyung - Grafenau
Gemeindefreies Gebiet Mauther Forst

ČESKO-NĚMECKÉ STÁTNÍ HRANICE
část Svobodný stát Bavorsko

TSCHECHISCH-DEUTSCHE STAATSGRENZE
Teil Freistaat Bayern

HRANIČNÍ NÁRYS
GRENZHANDRISS

Hraniční úsek / Grenzabschnitt: XI

List č. / Blatt Nr.: 22 a

1 : 1000

ČESKÁ REPUBLIKA

Okres Prachatice
Obec Strážný

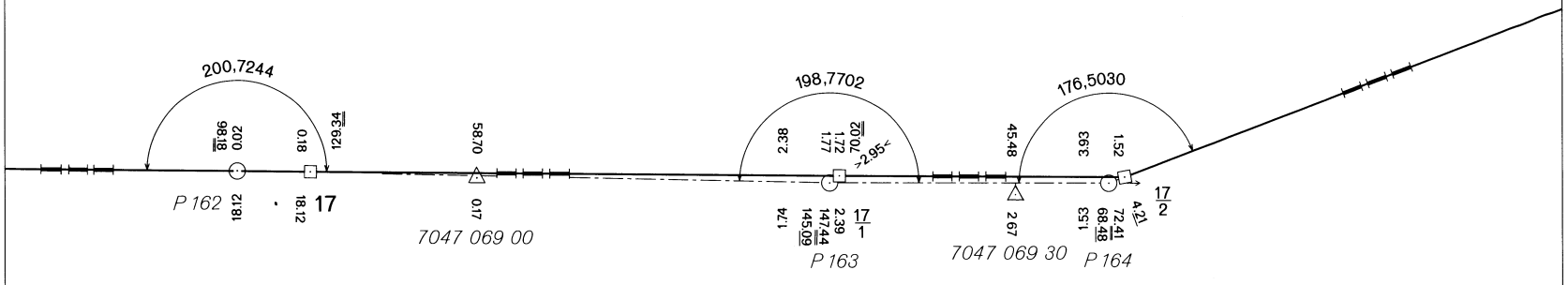

BUNDESREPUBLIK DEUTSCHLAND

Freistaat Bayern

Regierungsbezirk Niederbayern
Landkreis Freyung - Grafenau
Gemeindefreies Gebiet Mauther Forst

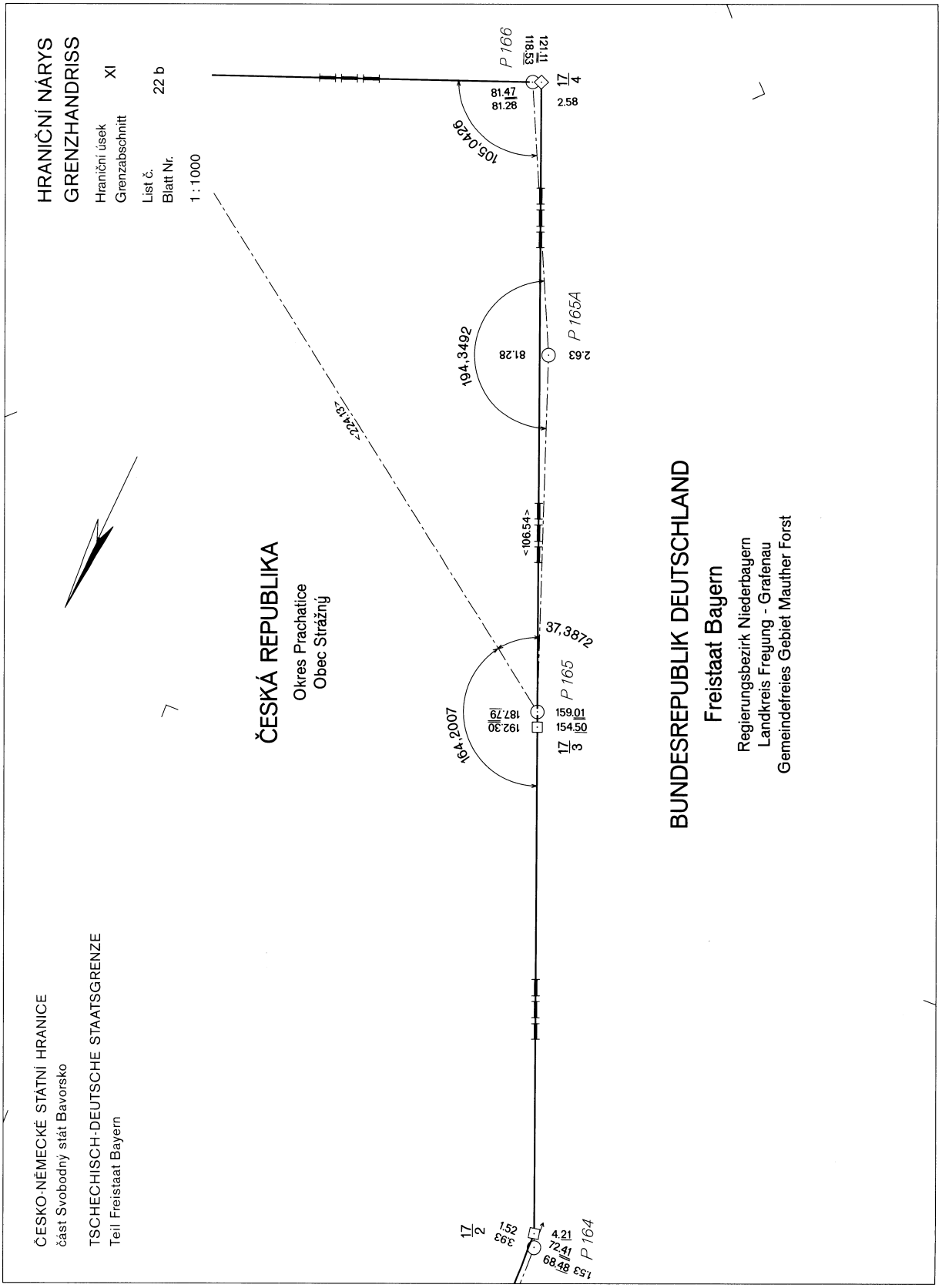
HRANIČNÍ NÁRYS
GRENZHANDRISS
Hraniční úsek
Grenzabschnitt
XI
List č.
Blatt Nr.
22 b
1 : 1000
ČESKO-NĚMECKÉ STÁTNÍ HRANICE
část Svobodný stát Bavorsko
TSCHECHISCH-DEUTSCHE STAATSGRENZE
Teil Freistaat Bayern
ČESKÁ REPUBLIKA
Okres Prachatice
Obec Strážný
BUNDESREPUBLIK DEUTSCHLAND
Freistaat Bayern
Regierungsbezirk Niederbayern
Landkreis Freyung - Grafenau
Gemeindefreies Gebiet Mauther Forst
P 166
121.11
118.53
17/4
81.47
81.28
2.58
105,0426
P 165A
194,3492
81.28
2.63
<224.13>
<106.54>
37,3872
P 165
164,2007
187.79
192.30
159.01
154.50
17/3
17/2
1.52
3.93
4.21
72.41
68.48
1.53
P 164

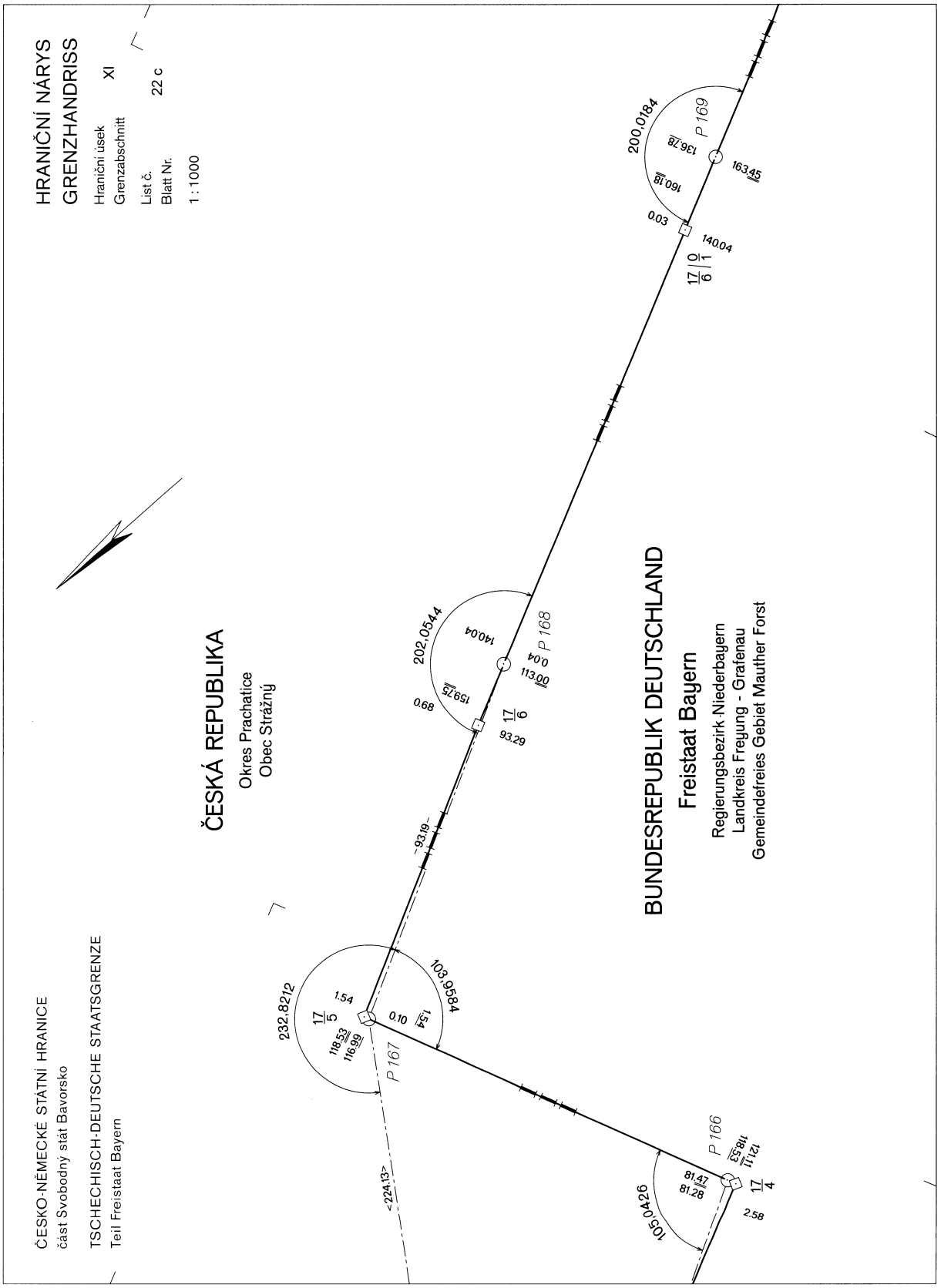
HRANIČNÍ NÁRYS
GRENZHANDRISS
Hraniční úsek XI
Grenzabschnitt
List č. 22 c
Blatt Nr.
1 : 1000
ČESKO-NĚMECKÉ STÁTNÍ HRANICE
část Svobodný stát Bavorsko
TSCHECHISCH-DEUTSCHE STAATSGRENZE
Teil Freistaat Bayern
ČESKÁ REPUBLIKA
Okres Prachatice
Obec Strážný
BUNDESREPUBLIK DEUTSCHLAND
Freistaat Bayern
Regierungsbezirk Niederbayern
Landkreis Freyung - Grafenau
Gemeindefreies Gebiet Mauther Forst
P 166
P 167
P 168
P 169
232,8212
103,9584
202,0544
200,0184
105,0426
140,04
93,19
93,29
113,00
163,45
224,13

ČESKO-NĚMECKÉ STÁTNÍ HRANICE
část Svobodný stát Bavorsko

TSCHECHISCH-DEUTSCHE STAATSGRENZE
Teil Freistaat Bayern

HRANIČNÍ NÁRYS
GRENZHANDRISS

Hraniční úsek / Grenzabschnitt: XI

List č. / Blatt Nr.: 23 a

1 : 1000

ČESKÁ REPUBLIKA

Okres Prachatice
Obec Strážný

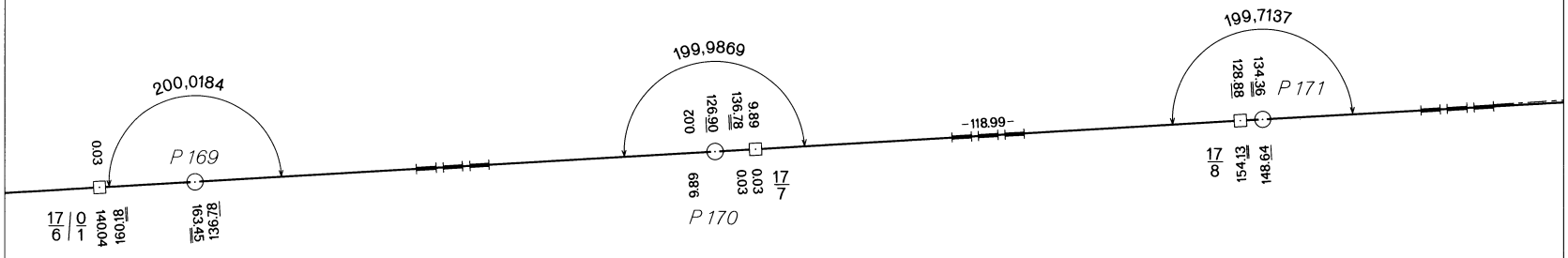

BUNDESREPUBLIK DEUTSCHLAND

Freistaat Bayern

Regierungsbezirk Niederbayern
Landkreis Freyung - Grafenau
Gemeindefreies Gebiet Mauther Forst

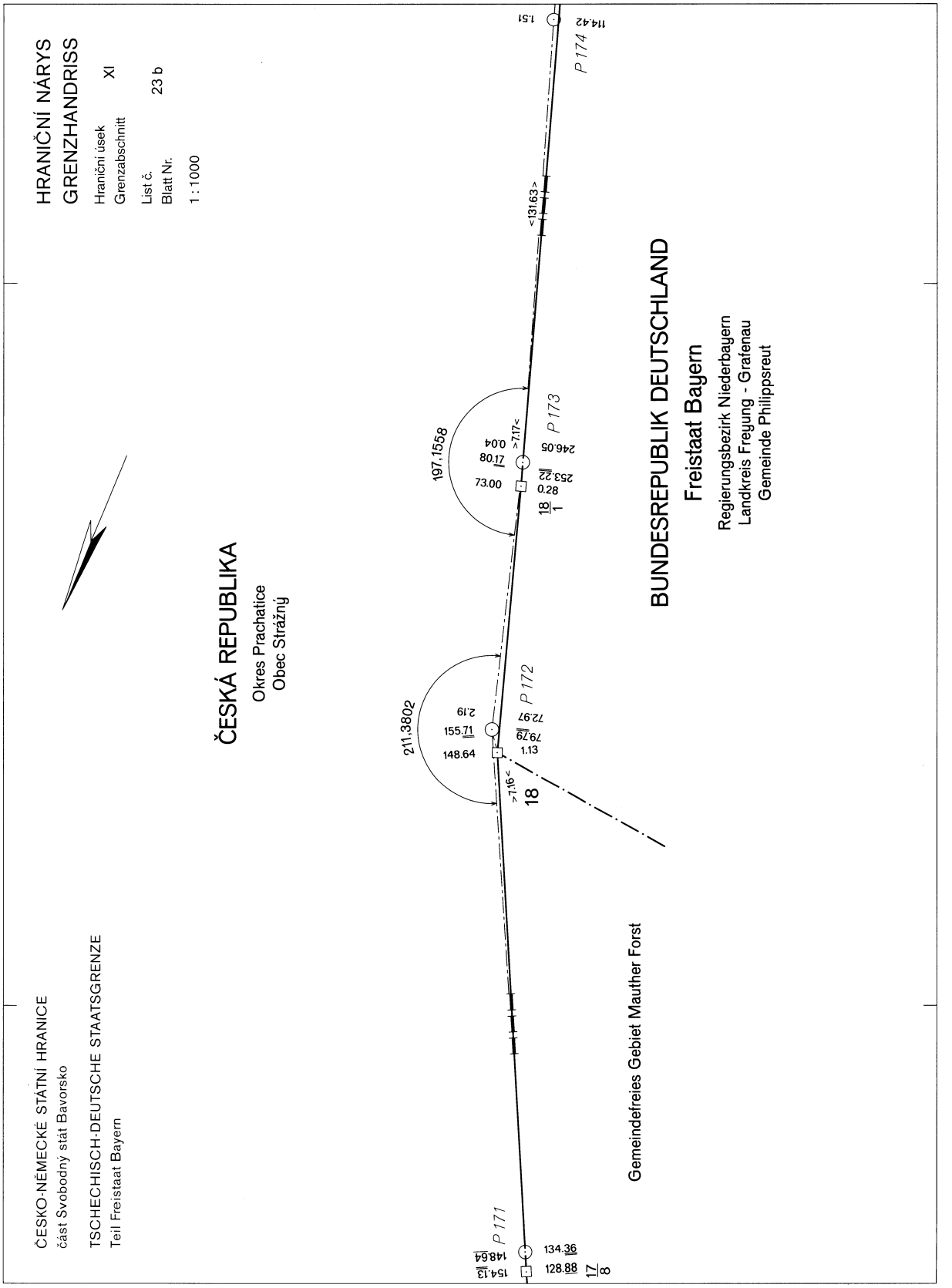
HRANIČNÍ NÁRYS
GRENZHANDRISS
Hraniční úsek
Grenzabschnitt
XI
List č.
Blatt Nr.
23 b
1 : 1000
ČESKO-NĚMECKÉ STÁTNÍ HRANICE
část Svobodný stát Bavorsko
TSCHECHISCH-DEUTSCHE STAATSGRENZE
Teil Freistaat Bayern
ČESKÁ REPUBLIKA
Okres Prachatice
Obec Strážný
BUNDESREPUBLIK DEUTSCHLAND
Freistaat Bayern
Regierungsbezirk Niederbayern
Landkreis Freyung - Grafenau
Gemeinde Philippsreut
Gemeindefreies Gebiet Mauther Forst
P 171
P 172
P 173
P 174
1.51
114.42
<131.63>
197,1558
>7.17<
0.04
80.17
73.00
246.05
253.22
0.28
18
1
211,3802
2.19
155.71
148.64
72.97
79.79
1.13
>7.16<
18
154.13
148.64
134.36
128.88
17
8

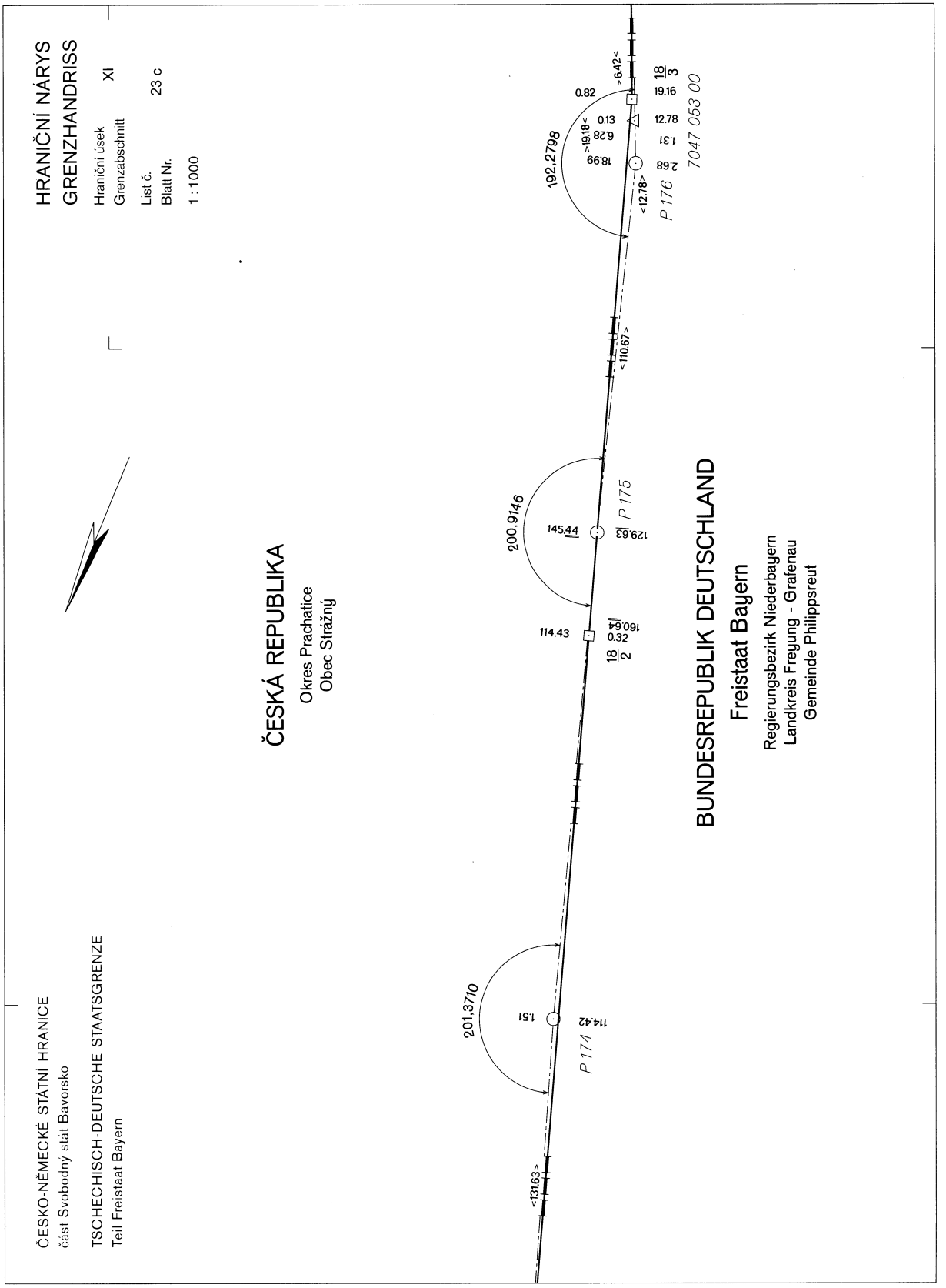
HRANIČNÍ NÁRYS
GRENZHANDRISS
Hraniční úsek
Grenzabschnitt
XI
List č.
Blatt Nr.
23 c
1 : 1000
ČESKÁ REPUBLIKA
Okres Prachatice
Obec Strážný
BUNDESREPUBLIK DEUTSCHLAND
Freistaat Bayern
Regierungsbezirk Niederbayern
Landkreis Freyung - Grafenau
Gemeinde Philippsreut
ČESKO-NĚMECKÉ STÁTNÍ HRANICE
část Svobodný stát Bavorsko
TSCHECHISCH-DEUTSCHE STAATSGRENZE
Teil Freistaat Bayern
192,2798
200,9146
201,3710
P 174
P 175
P 176
7047 053 00
<131.63>
<110.67>
<12.78>
<19.18>
<6.42>
114.42
1.51
114.43
0.32
160.64
145.44
129.63
18.99
6.28
0.13
0.82
2.68
1.31
12.78
19.16
18/2
18/3

ČESKO-NĚMECKÉ STÁTNÍ HRANICE
část Svobodný stát Bavorsko

TSCHECHISCH-DEUTSCHE STAATSGRENZE
Teil Freistaat Bayern

HRANIČNÍ NÁRYS
GRENZHANDRISS

Hraniční úsek / Grenzabschnitt: XI

List č. / Blatt Nr.: 24 a

1 : 1000

ČESKÁ REPUBLIKA

Okres Prachatice
Obec Strážný

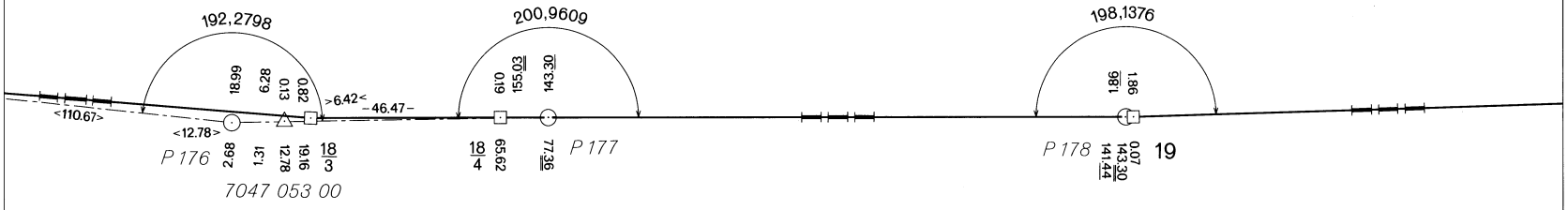

BUNDESREPUBLIK DEUTSCHLAND

Freistaat Bayern

Regierungsbezirk Niederbayern
Landkreis Freyung - Grafenau
Gemeinde Philippsreut

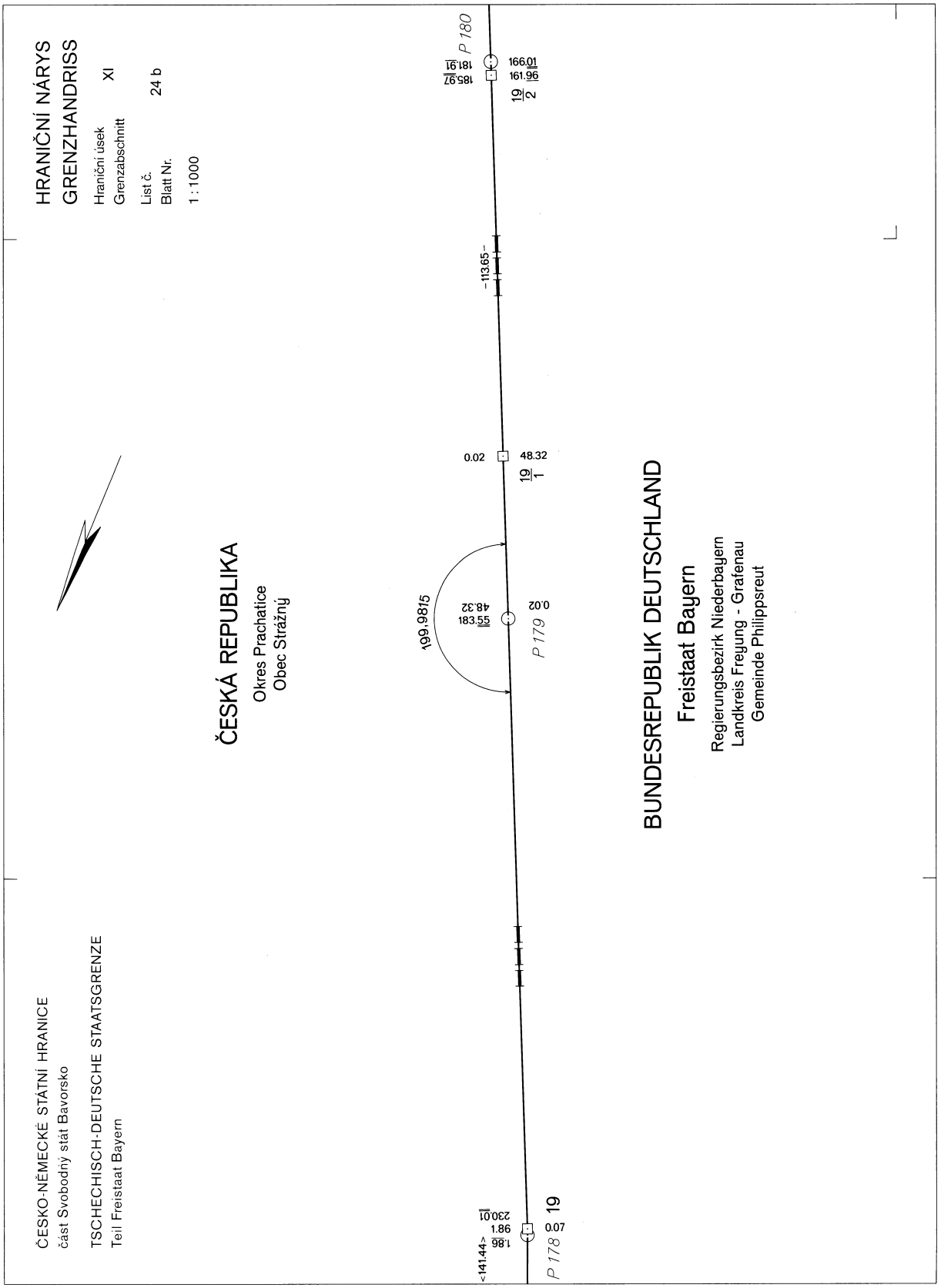
HRANIČNÍ NÁRYS
GRENZHANDRISS
Hraniční úsek
Grenzabschnitt
XI
List č.
Blatt Nr.
24 b
1 : 1000
ČESKÁ REPUBLIKA
Okres Prachatice
Obec Strážný
BUNDESREPUBLIK DEUTSCHLAND
Freistaat Bayern
Regierungsbezirk Niederbayern
Landkreis Freyung - Grafenau
Gemeinde Philippsreut
ČESKO-NĚMECKÉ STÁTNÍ HRANICE
část Svobodný stát Bavorsko
TSCHECHISCH-DEUTSCHE STAATSGRENZE
Teil Freistaat Bayern
P 180
181.91
185.97
166.01
161.96
19
2
-113.65-
0.02
48.32
19
1
199.9815
48.32
183.55
0.02
P 179
<141.44>
1.86
230.01
0.07
P 178
19

ČESKO-NĚMECKÉ STÁTNÍ HRANICE
část Svobodný stát Bavorsko

TSCHECHISCH-DEUTSCHE STAATSGRENZE
Teil Freistaat Bayern

HRANIČNÍ NÁRYS
GRENZHANDRISS

Hraniční úsek / Grenzabschnitt: XI

List č. / Blatt Nr.: 24 c

1 : 1000

ČESKÁ REPUBLIKA

Okres Prachatice
Obec Strážný



BUNDESREPUBLIK DEUTSCHLAND

Freistaat Bayern

Regierungsbezirk Niederbayern
Landkreis Freyung - Grafenau
Gemeinde Philippsreut

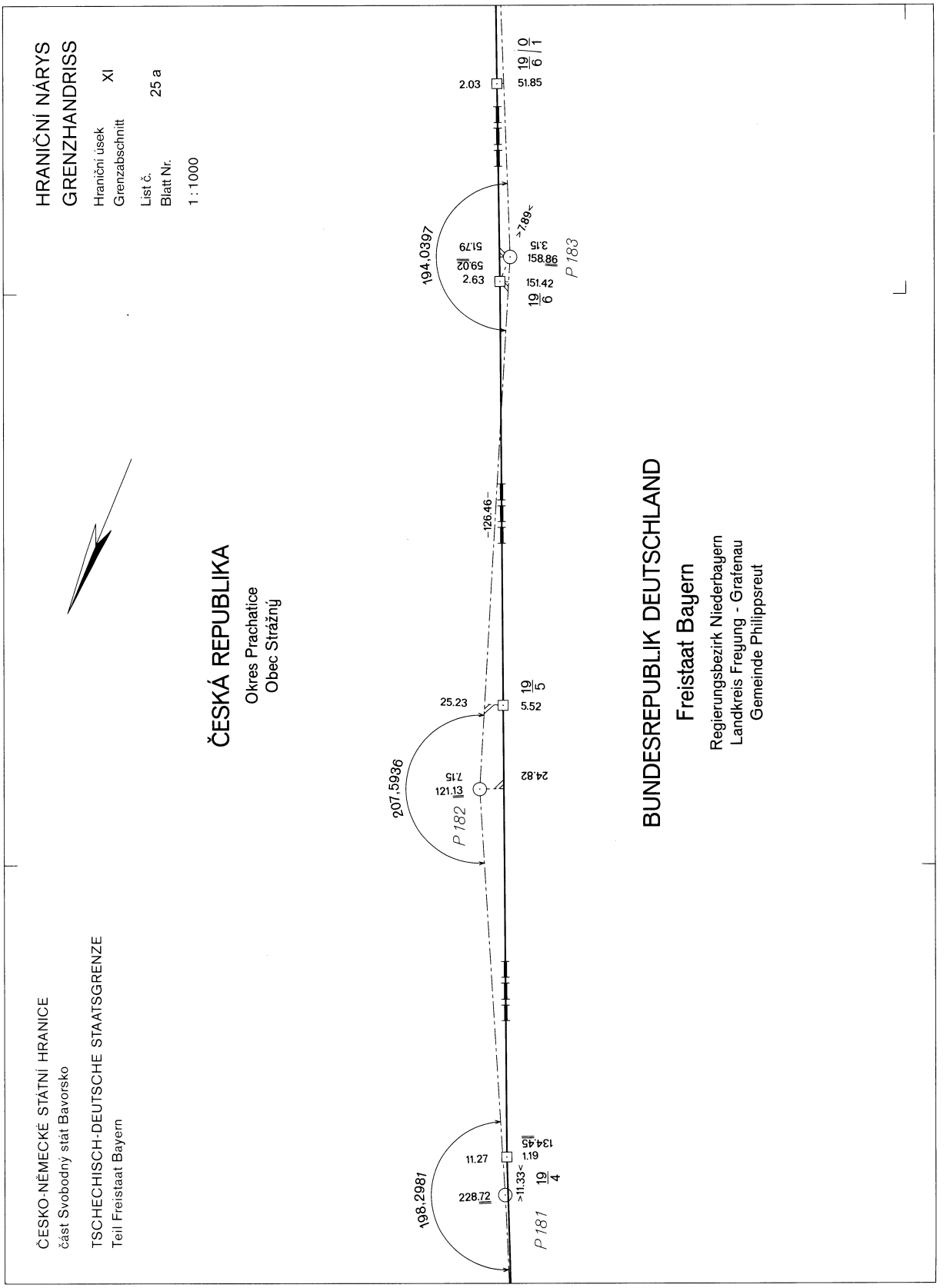
HRANIČNÍ NÁRYS
GRENZHANDRISS
Hraniční úsek XI
Grenzabschnitt
List č. 25 a
Blatt Nr.
1 : 1000
ČESKÁ REPUBLIKA
Okres Prachatice
Obec Strážný
BUNDESREPUBLIK DEUTSCHLAND
Freistaat Bayern
Regierungsbezirk Niederbayern
Landkreis Freyung - Grafenau
Gemeinde Philippsreut
ČESKO-NĚMECKÉ STÁTNÍ HRANICE
část Svobodný stát Bavorsko
TSCHECHISCH-DEUTSCHE STAATSGRENZE
Teil Freistaat Bayern
P 181
P 182
P 183
198.2981
207.5936
194.0397
11.27
228.72
>11.33<
134.45
1.19
19/4
25.23
7.15
121.13
24.82
19/5
5.52
126.46
2.03
51.85
19/6/1
>7.89<
51.79
59.02
3.15
158.86
2.63
151.42
19/6

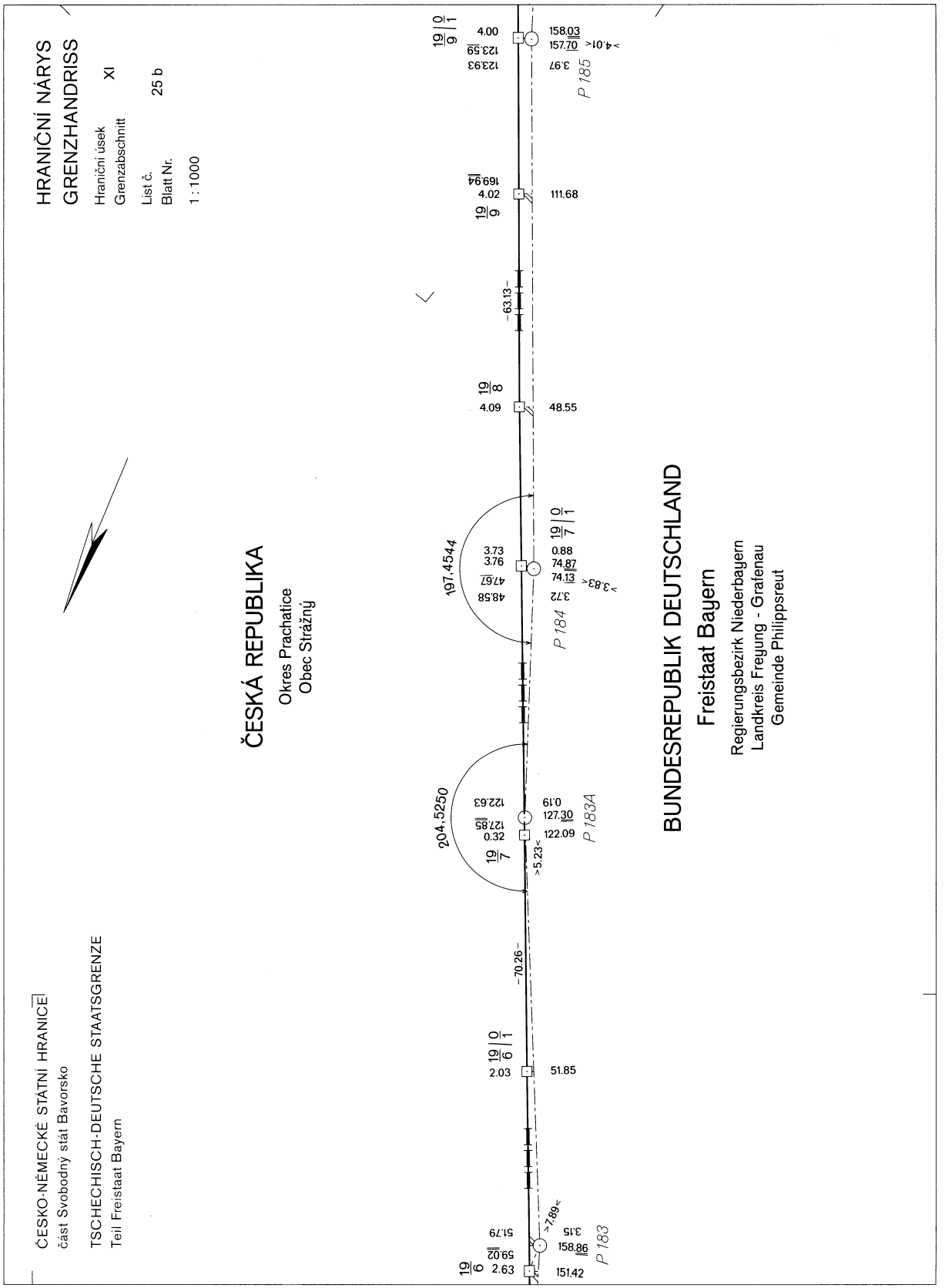
HRANIČNÍ NÁRYS
GRENZHANDRISS
Hraniční úsek
Grenzabschnitt
XI
List č.
Blatt Nr.
25 b
1 : 1000
ČESKÁ REPUBLIKA
Okres Prachatice
Obec Strážný
BUNDESREPUBLIK DEUTSCHLAND
Freistaat Bayern
Regierungsbezirk Niederbayern
Landkreis Freyung - Grafenau
Gemeinde Philippsreut
ČESKO-NĚMECKÉ STÁTNÍ HRANICE
část Svobodný stát Bavorsko
TSCHECHISCH-DEUTSCHE STAATSGRENZE
Teil Freistaat Bayern
P 185
P 184
P 183A
P 183
197,4544
204,5250
-63.13-
-70.26-
>4.01<
>3.83<
>5.23<
>7.89<
158.03
157.70
123.59
123.93
3.97
169.94
4.02
111.68
4.09
48.55
3.73
3.76
47.67
48.58
0.88
74.87
74.13
3.72
122.63
127.85
0.32
0.19
127.30
122.09
2.03
51.85
51.79
59.02
2.63
3.15
158.86
151.42

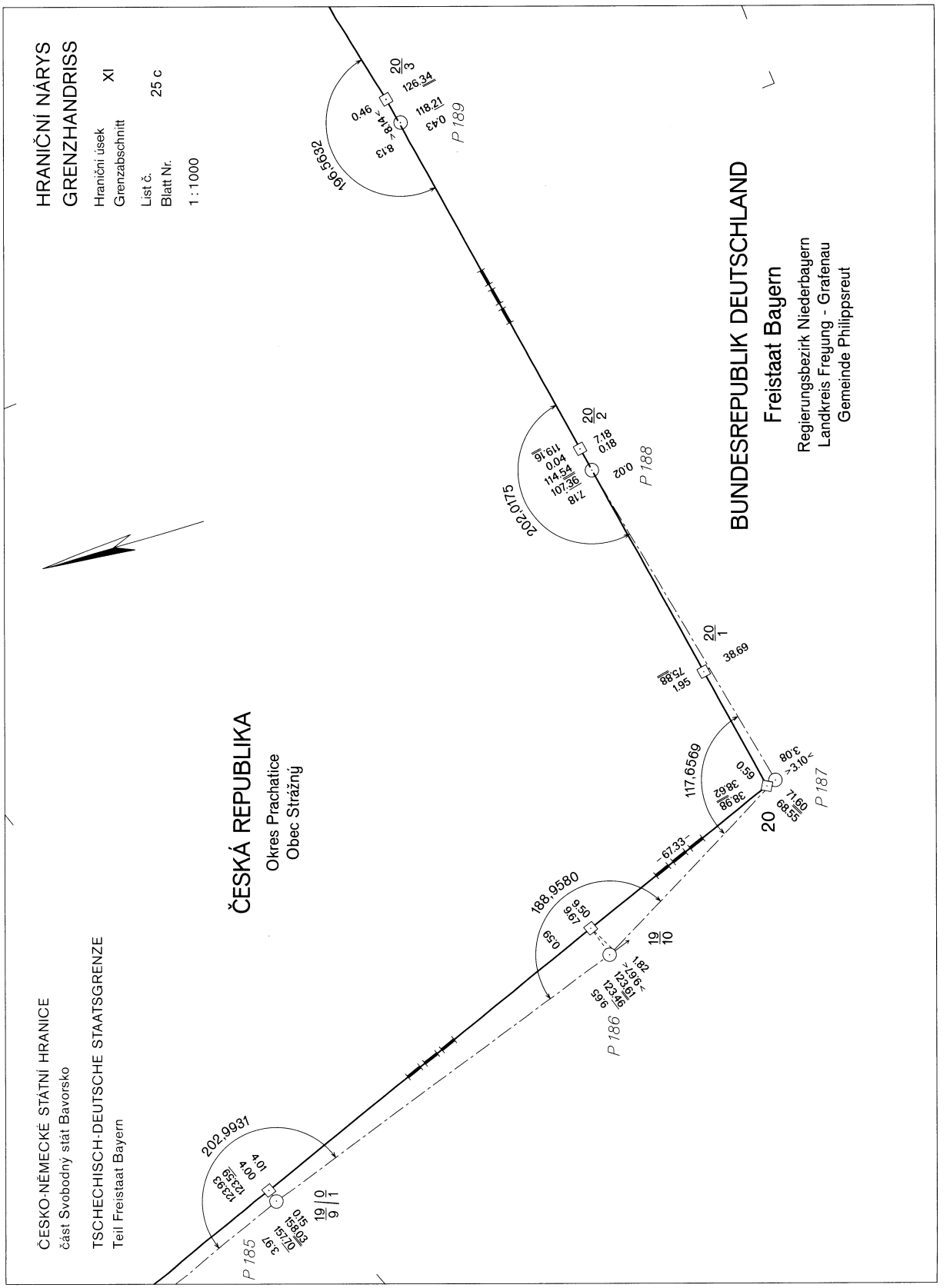
HRANIČNÍ NÁRYS
GRENZHANDRISS
Hraniční úsek XI
Grenzabschnitt
List č. 25 c
Blatt Nr.
1 : 1000
ČESKO-NĚMECKÉ STÁTNÍ HRANICE
část Svobodný stát Bavorsko
TSCHECHISCH-DEUTSCHE STAATSGRENZE
Teil Freistaat Bayern
ČESKÁ REPUBLIKA
Okres Prachatice
Obec Strážný
BUNDESREPUBLIK DEUTSCHLAND
Freistaat Bayern
Regierungsbezirk Niederbayern
Landkreis Freyung - Grafenau
Gemeinde Philippsreut
P 185
P 186
P 187
P 188
P 189
202.9937
188.9580
117.6569
202.0175
196.5369

ČESKO-NĚMECKÉ STÁTNÍ HRANICE
část Svobodný stát Bavorsko

TSCHECHISCH-DEUTSCHE STAATSGRENZE
Teil Freistaat Bayern

HRANIČNÍ NÁRYS
GRENZHANDRISS

Hraniční úsek / Grenzabschnitt: XI

List č. / Blatt Nr.: 26 a

1 : 1000

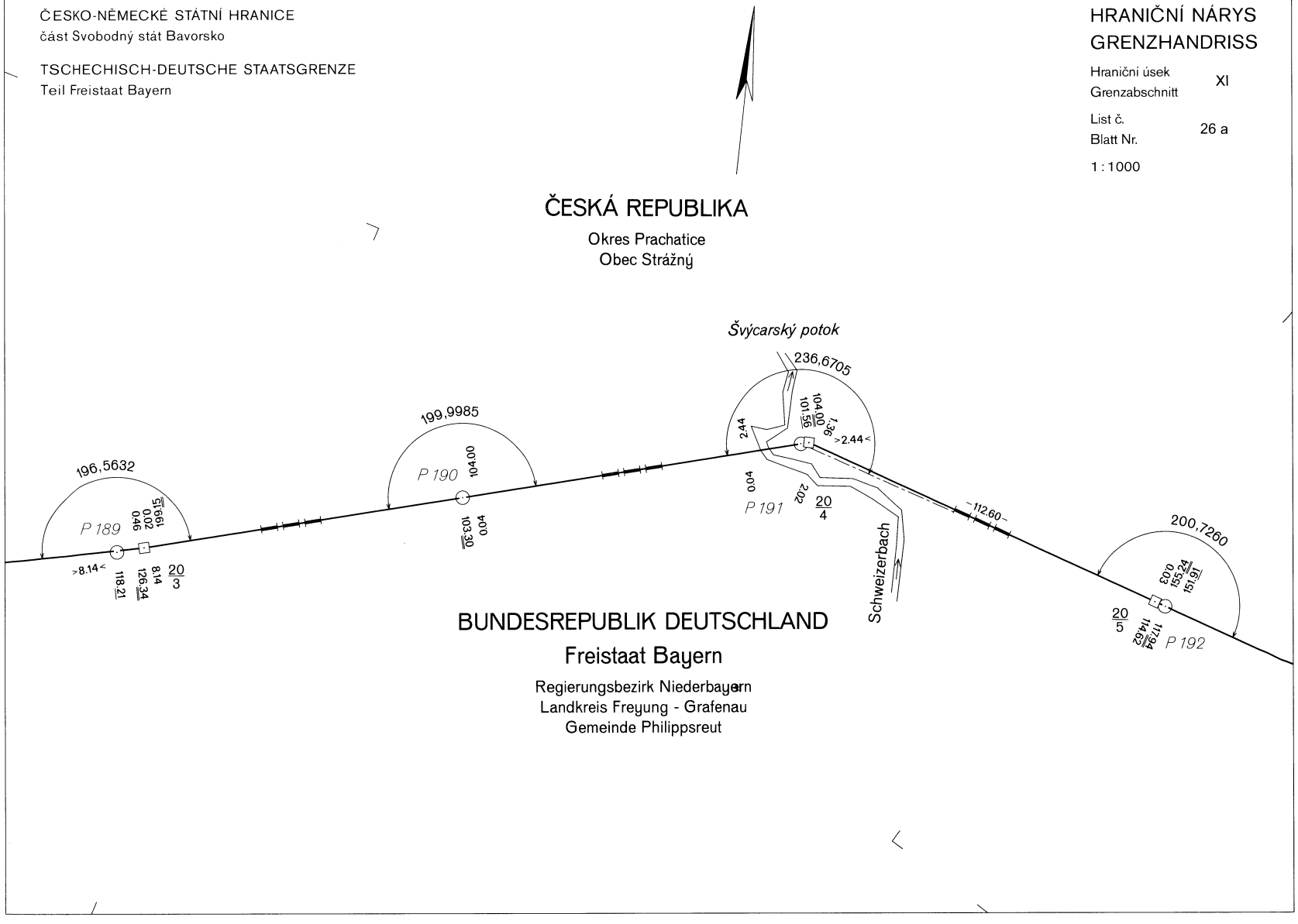

ČESKO-NĚMECKÉ STÁTNÍ HRANICE
část Svobodný stát Bavorsko

TSCHECHISCH-DEUTSCHE STAATSGRENZE
Teil Freistaat Bayern

HRANIČNÍ NÁRYS
GRENZHANDRISS

Hraniční úsek / Grenzabschnitt: XI

List č. / Blatt Nr.: 26 b

1 : 1000

ČESKÁ REPUBLIKA

Okres Prachatice
Obec Strážný

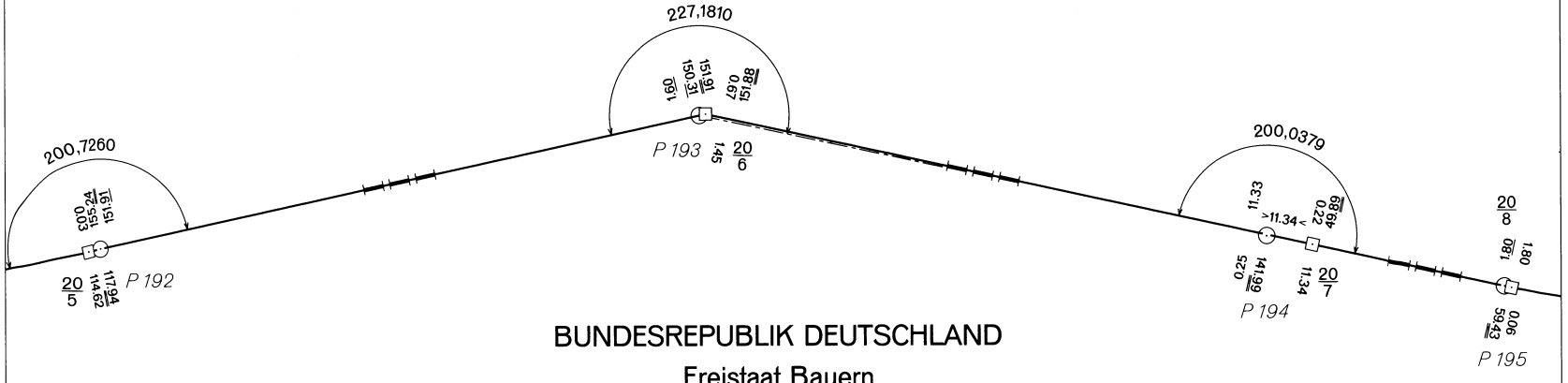

BUNDESREPUBLIK DEUTSCHLAND

Freistaat Bayern

Regierungsbezirk Niederbayern
Landkreis Freyung - Grafenau
Gemeinde Philippsreut

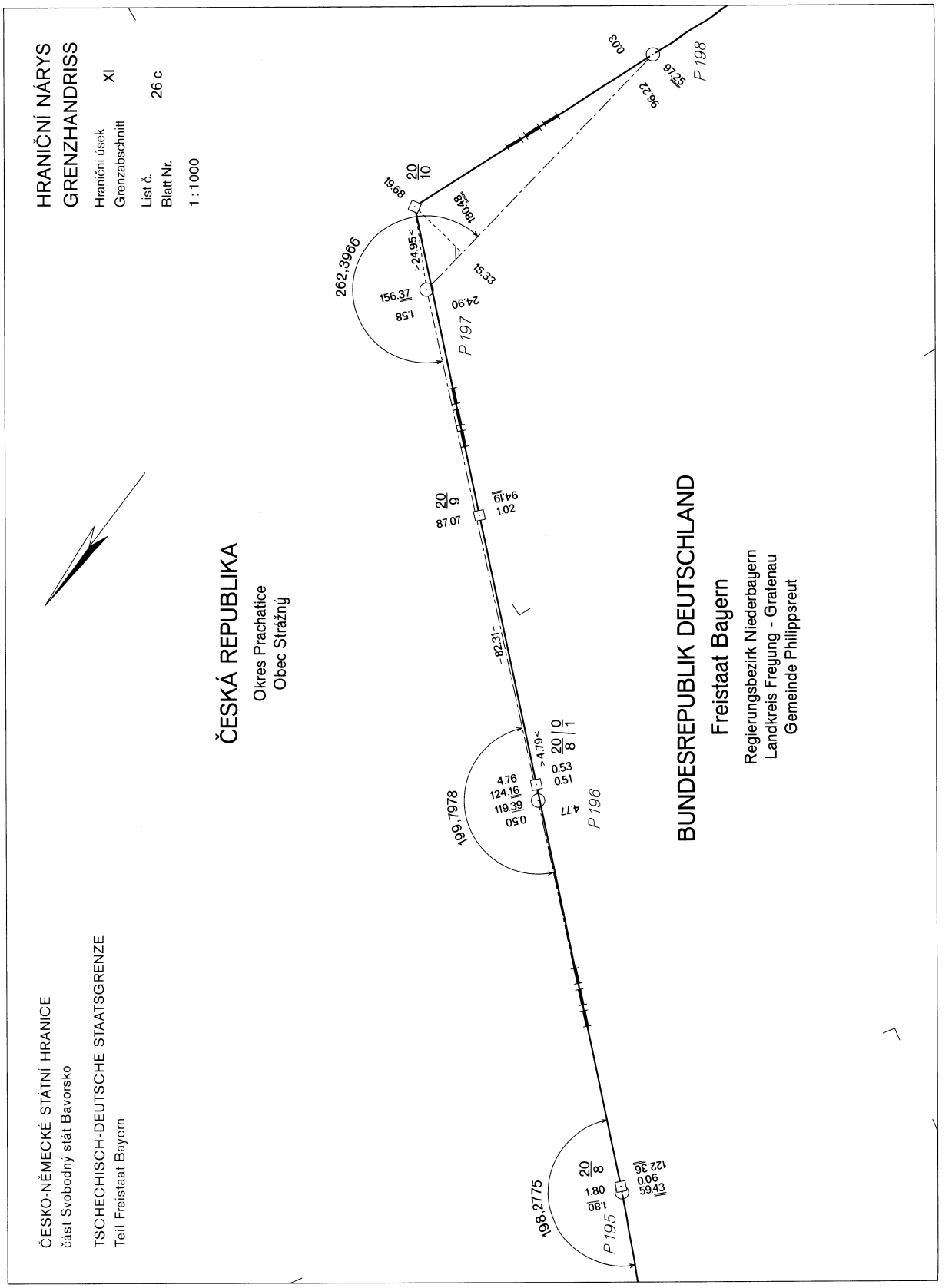
HRANIČNÍ NÁRYS
GRENZHANDRISS
Hraniční úsek XI
Grenzabschnitt
List č. 26 c
Blatt Nr.
1 : 1000
ČESKÁ REPUBLIKA
Okres Prachatice
Obec Strážný
BUNDESREPUBLIK DEUTSCHLAND
Freistaat Bayern
Regierungsbezirk Niederbayern
Landkreis Freyung - Grafenau
Gemeinde Philippsreut
ČESKO-NĚMECKÉ STÁTNÍ HRANICE
část Svobodný stát Bavorsko
TSCHECHISCH-DEUTSCHE STAATSGRENZE
Teil Freistaat Bayern
P 198
P 197
P 196
P 195
262,3966
199,7978
198,2775
180.48
15.33
24.90
87.07
94.19
1.02
82.31
4.76
124.16
119.39
0.50
0.53
0.51
4.77
1.80
1.80
122.36
0.06
59.43
96.22
97.25
0.03

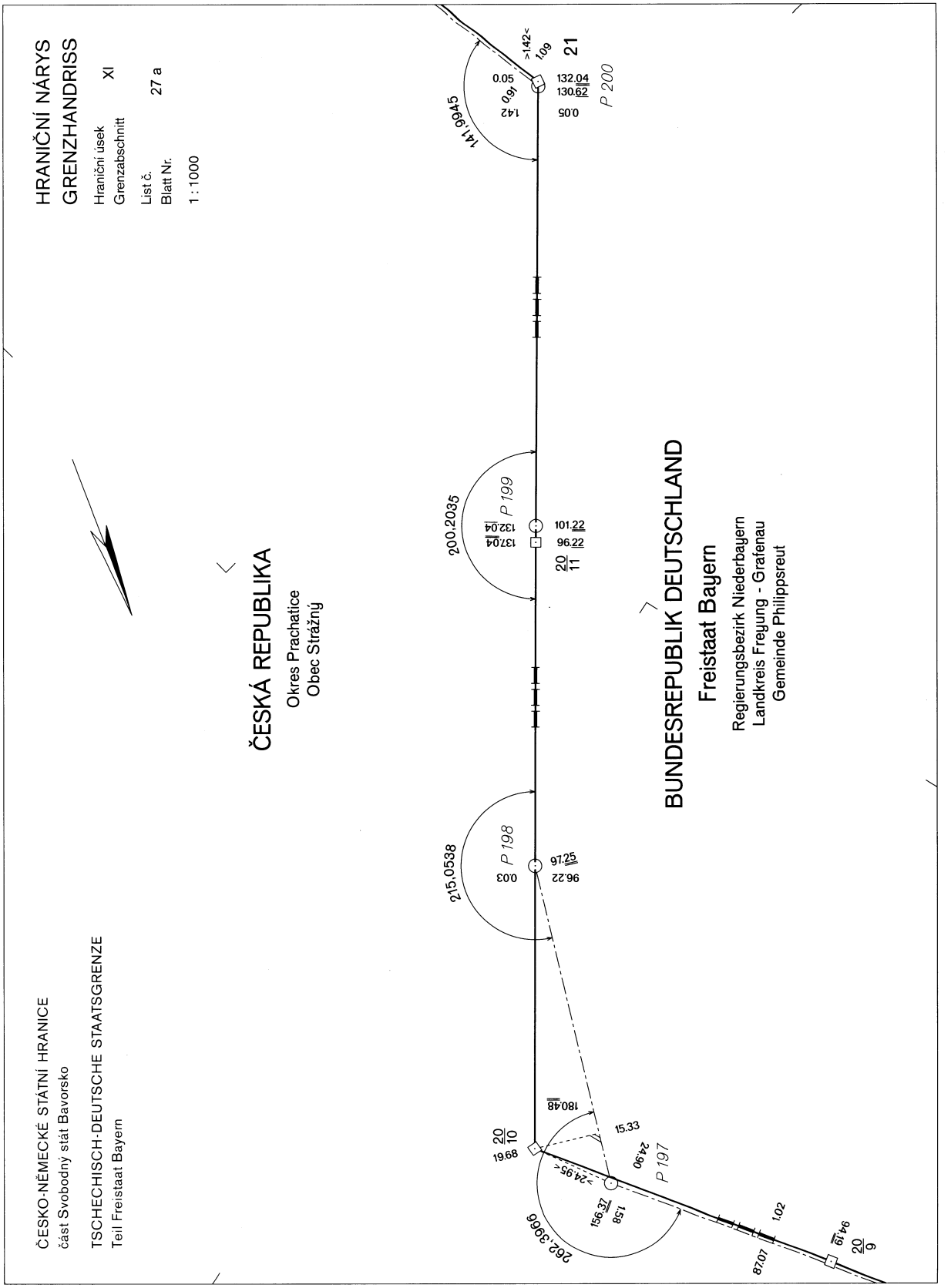
HRANIČNÍ NÁRYS
GRENZHANDRISS
Hraniční úsek XI
Grenzabschnitt
List č. 27 a
Blatt Nr.
1 : 1000
ČESKÁ REPUBLIKA
Okres Prachatice
Obec Strážný
BUNDESREPUBLIK DEUTSCHLAND
Freistaat Bayern
Regierungsbezirk Niederbayern
Landkreis Freyung - Grafenau
Gemeinde Philippsreut
ČESKO-NĚMECKÉ STÁTNÍ HRANICE
část Svobodný stát Bavorsko
TSCHECHISCH-DEUTSCHE STAATSGRENZE
Teil Freistaat Bayern
P 200
P 199
P 198
P 197
141,9945
200,2035
215,0538
262,3966
132.04
130.62
101.22
96.22
97.25
96.22
180.48
15.33
24.90
19.68
156.37
87.07
94.19
21
20
11
20
10
20
9

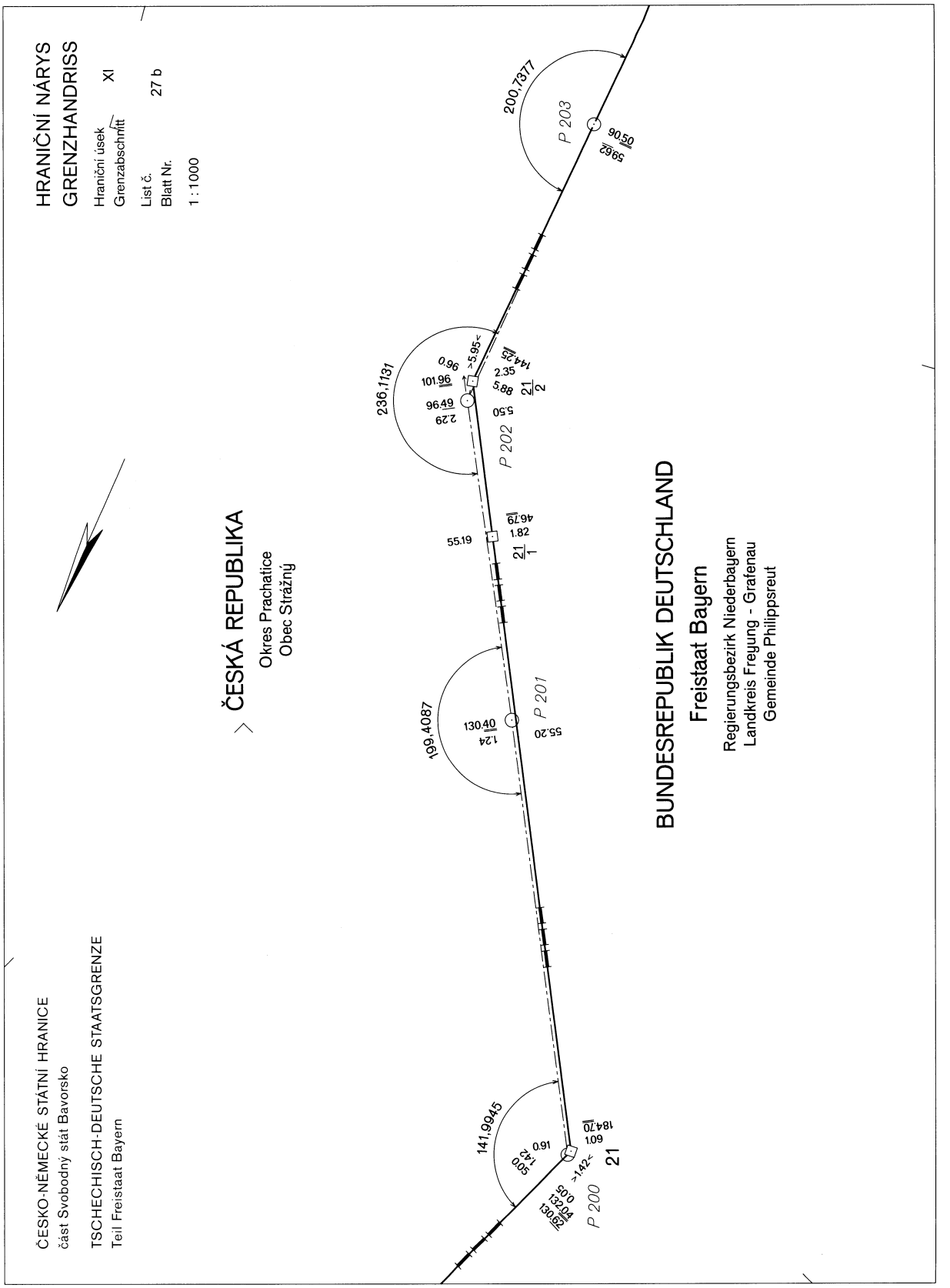
HRANIČNÍ NÁRYS
GRENZHANDRISS
Hraniční úsek
Grenzabschnitt
XI
List č.
Blatt Nr.
27 b
1 : 1000
ČESKÁ REPUBLIKA
Okres Prachatice
Obec Strážný
BUNDESREPUBLIK DEUTSCHLAND
Freistaat Bayern
Regierungsbezirk Niederbayern
Landkreis Freyung - Grafenau
Gemeinde Philippsreut
ČESKO-NĚMECKÉ STÁTNÍ HRANICE
část Svobodný stát Bavorsko
TSCHECHISCH-DEUTSCHE STAATSGRENZE
Teil Freistaat Bayern
P 200
P 201
P 202
P 203
141,9945
199,4087
236,1131
200,7377
21

ČESKO-NĚMECKÉ STÁTNÍ HRANICE
část Svobodný stát Bavorsko

TSCHECHISCH-DEUTSCHE STAATSGRENZE
Teil Freistaat Bayern

HRANIČNÍ NÁRYS
GRENZHANDRISS

Hraniční úsek / Grenzabschnitt: XI

List č. / Blatt Nr.: 27 c

1 : 1000

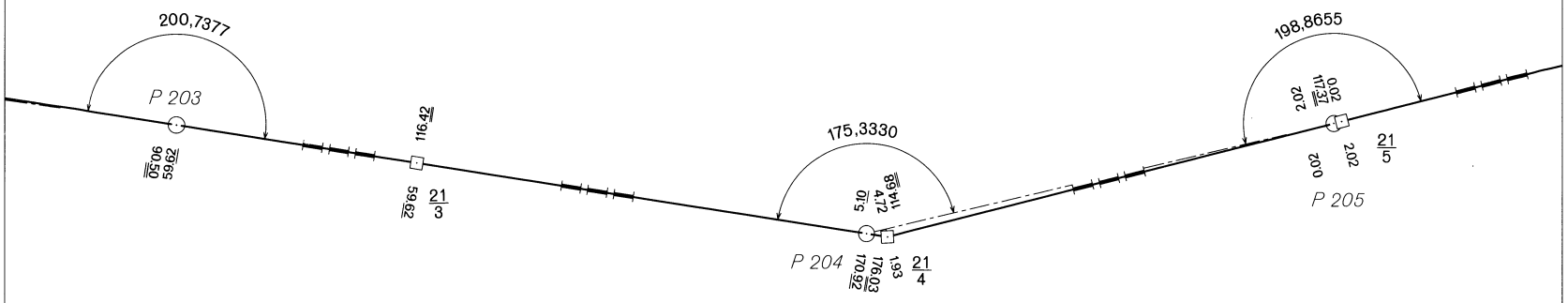

ČESKÁ REPUBLIKA
Okres Prachatice
Obec Strážný

BUNDESREPUBLIK DEUTSCHLAND
Freistaat Bayern
Regierungsbezirk Niederbayern
Landkreis Freyung - Grafenau
Gemeinde Philippsreut

ČESKO-NĚMECKÉ STÁTNÍ HRANICE
část Svobodný stát Bavorsko

TSCHECHISCH-DEUTSCHE STAATSGRENZE
Teil Freistaat Bayern

HRANIČNÍ NÁRYS
GRENZHANDRISS

Hraniční úsek / Grenzabschnitt: XI

List č. / Blatt Nr.: 28 a

1 : 1000

ČESKÁ REPUBLIKA

Okres Prachatice
Obec Strážný

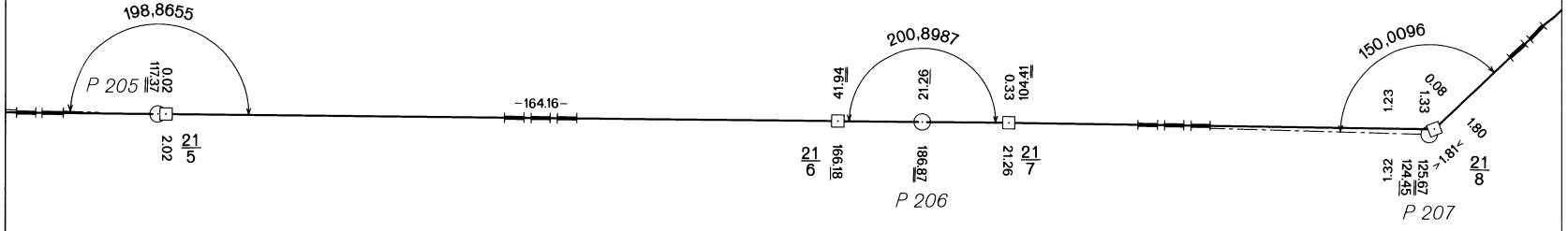

BUNDESREPUBLIK DEUTSCHLAND

Freistaat Bayern

Regierungsbezirk Niederbayern
Landkreis Freyung - Grafenau
Gemeinde Philippsreut

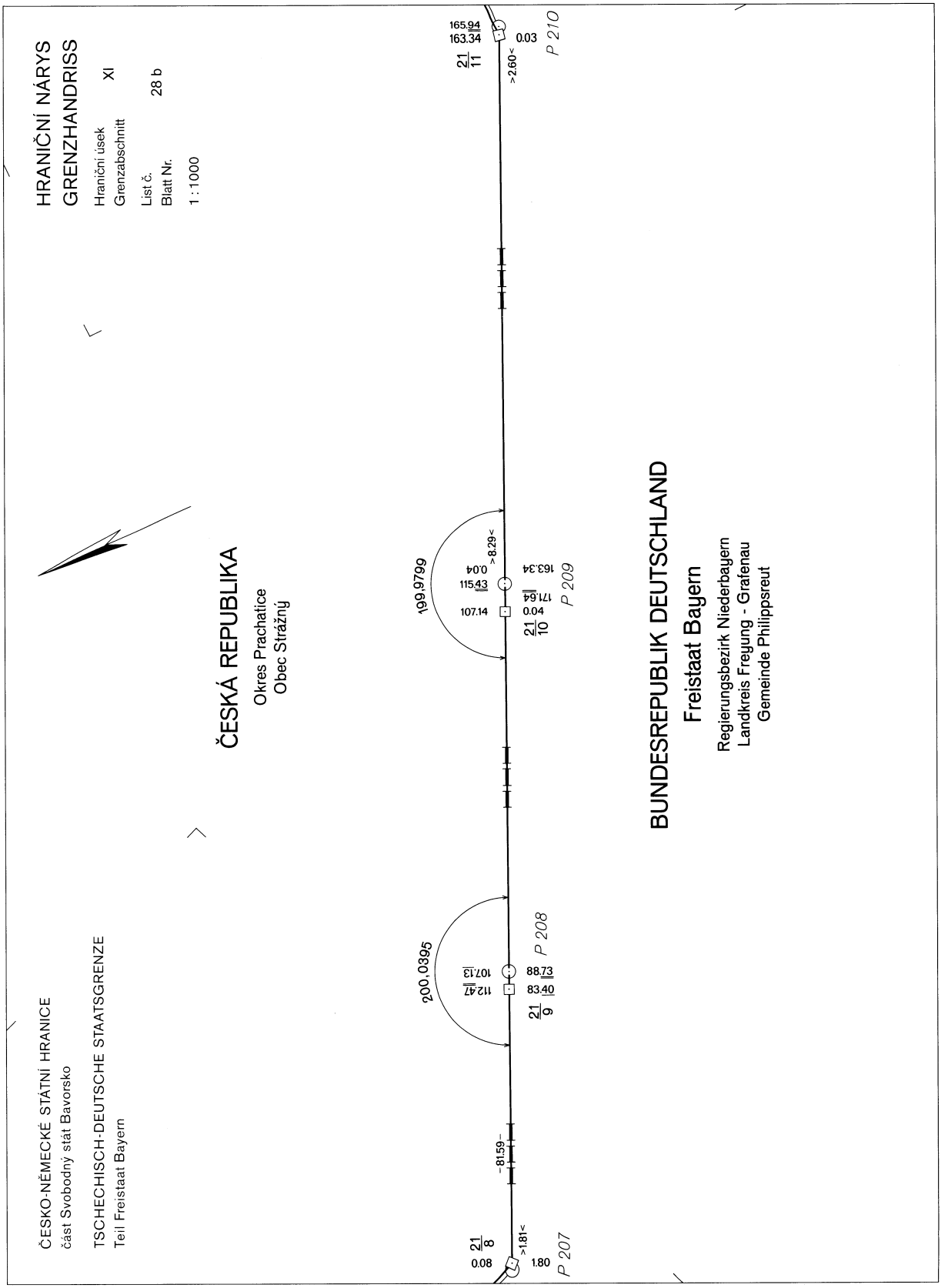
HRANIČNÍ NÁRYS
GRENZHANDRISS
Hraniční úsek XI
Grenzabschnitt
List č. 28 b
Blatt Nr.
1 : 1000
ČESKÁ REPUBLIKA
Okres Prachatice
Obec Strážný
BUNDESREPUBLIK DEUTSCHLAND
Freistaat Bayern
Regierungsbezirk Niederbayern
Landkreis Freyung - Grafenau
Gemeinde Philippsreut
ČESKO-NĚMECKÉ STÁTNÍ HRANICE
část Svobodný stát Bavorsko
TSCHECHISCH-DEUTSCHE STAATSGRENZE
Teil Freistaat Bayern
P 207
P 208
P 209
P 210
200.0395
199.9799
165.94
163.34
0.03
>2.60<
>8.29<
0.04
115.43
107.14
171.64
163.34
0.04
112.47
107.13
88.73
83.40
-81.59-
>1.81<
1.80
0.08

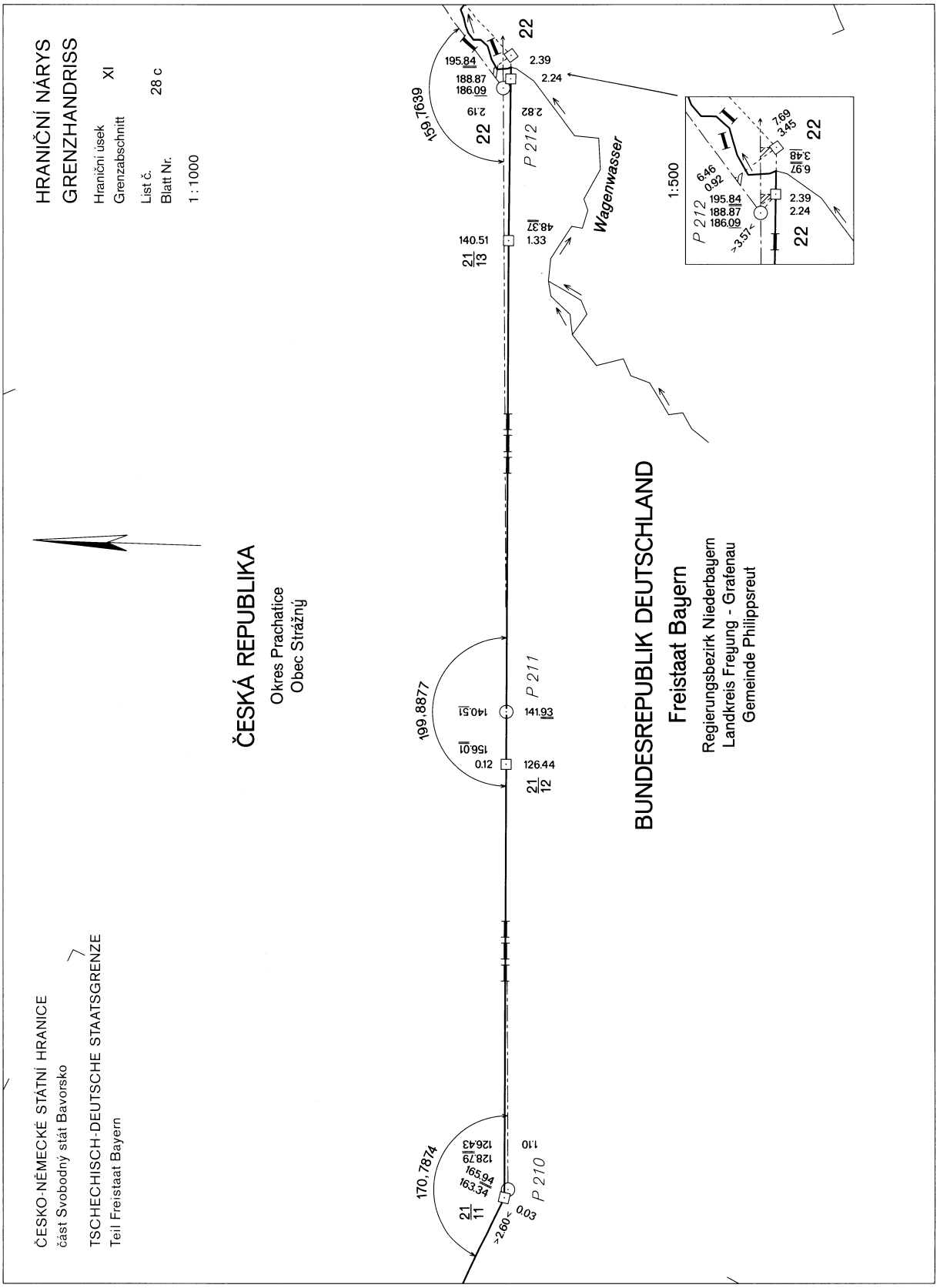
HRANIČNÍ NÁRYS
GRENZHANDRISS
Hraniční úsek XI
Grenzabschnitt
List č. 28 c
Blatt Nr.
1 : 1000
ČESKÁ REPUBLIKA
Okres Prachatice
Obec Strážný
BUNDESREPUBLIK DEUTSCHLAND
Freistaat Bayern
Regierungsbezirk Niederbayern
Landkreis Freyung - Grafenau
Gemeinde Philippsreut
ČESKO-NĚMECKÉ STÁTNÍ HRANICE
část Svobodný stát Bavorsko
TSCHECHISCH-DEUTSCHE STAATSGRENZE
Teil Freistaat Bayern
P 210
P 211
P 212
Wagenwasser
1:500


ČESKO-NĚMECKÉ STÁTNÍ HRANICE
část Svobodný stát Bavorsko
TSCHECHISCH-DEUTSCHE STAATSGRENZE
Teil Freistaat Bayern
HRANIČNÍ NÁRYS
GRENZHANDRISS
Hraniční úsek
Grenzabschnitt
XI
List č.
Blatt Nr.
29 a
1 : 1000
ČESKÁ REPUBLIKA
Okres Prachatice
Obec Strážný
Hraniční potok
Wagenwasser
159,7639
P 212
229,1156
P 213
239,9027
P 214
BUNDESREPUBLIK DEUTSCHLAND
Freistaat Bayern
Regierungsbezirk Niederbayern
Landkreis Freyung - Grafenau
Gemeinde Philippsreut
1:500

ČESKO-NĚMECKÉ STÁTNÍ HRANICE
část Svobodný stát Bavorsko

TSCHECHISCH-DEUTSCHE STAATSGRENZE
Teil Freistaat Bayern

HRANIČNÍ NÁRYS
GRENZHANDRISS

Hraniční úsek / Grenzabschnitt: XI

List č. / Blatt Nr.: 29 b

1 : 1000

ČESKÁ REPUBLIKA

Okres Prachatice
Obec Strážný

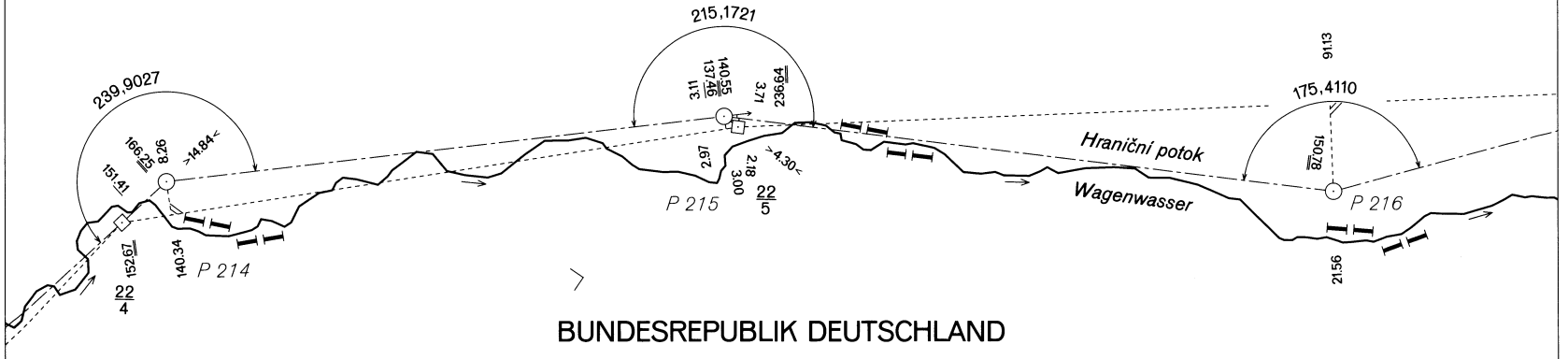

BUNDESREPUBLIK DEUTSCHLAND

Freistaat Bayern

Regierungsbezirk Niederbayern
Landkreis Freyung - Grafenau
Gemeinde Philippsreut

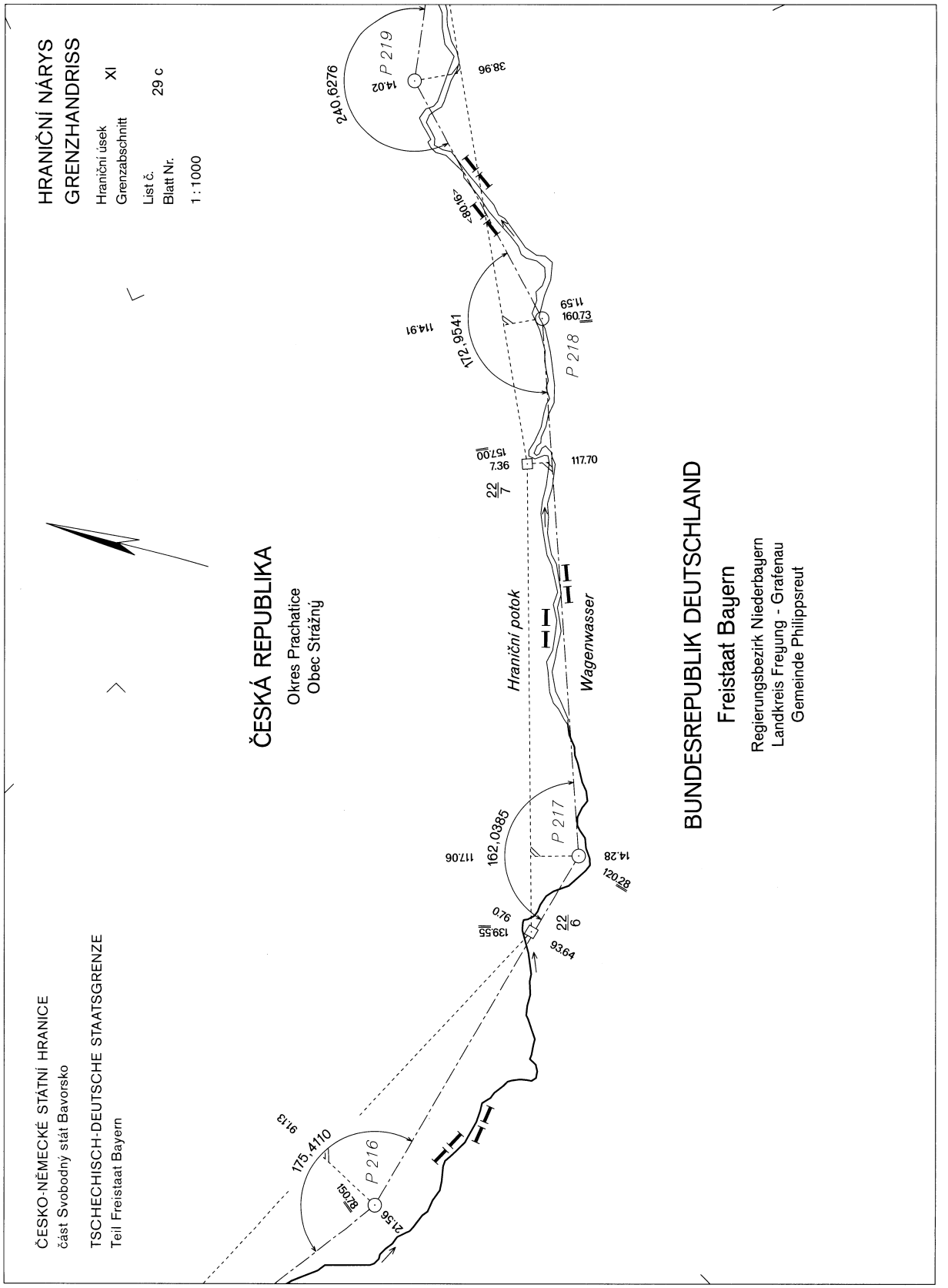
HRANIČNÍ NÁRYS
GRENZHANDRISS
Hraniční úsek
Grenzabschnitt
XI
List č.
Blatt Nr.
29 c
1 : 1000
ČESKÁ REPUBLIKA
Okres Prachatice
Obec Strážný
BUNDESREPUBLIK DEUTSCHLAND
Freistaat Bayern
Regierungsbezirk Niederbayern
Landkreis Freyung - Grafenau
Gemeinde Philippsreut
Hraniční potok
Wagenwasser
ČESKO-NĚMECKÉ STÁTNÍ HRANICE
část Svobodný stát Bavorsko
TSCHECHISCH-DEUTSCHE STAATSGRENZE
Teil Freistaat Bayern
P 219
P 218
P 217
P 216
240,6276
172,9541
162,0385
175,4110
38.96
14.02
114.91
11.59
160.73
157.00
7.36
117.70
22/7
117.06
14.28
120.28
0.76
139.55
22/6
93.64
91.13
150.78
21.56

ČESKO-NĚMECKÉ STÁTNÍ HRANICE
část Svobodný stát Bavorsko

TSCHECHISCH-DEUTSCHE STAATSGRENZE
Teil Freistaat Bayern

HRANIČNÍ NÁRYS
GRENZHANDRISS

Hraniční úsek / Grenzabschnitt: XI

List č. / Blatt Nr.: 30 a

1 : 1000

ČESKÁ REPUBLIKA

Okres Prachatice
Obec Strážný

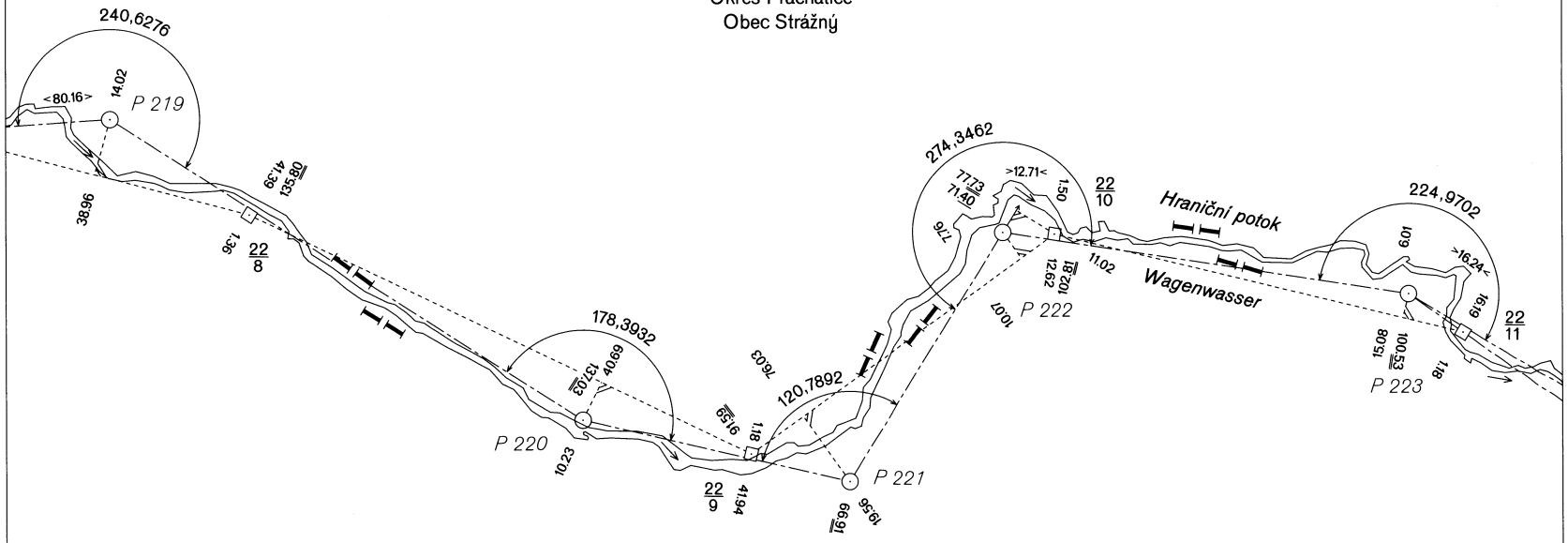

BUNDESREPUBLIK DEUTSCHLAND

Freistaat Bayern

Regierungsbezirk Niederbayern
Landkreis Freyung - Grafenau
Gemeinde Philippsreut

ČESKO-NĚMECKÉ STÁTNÍ HRANICE
část Svobodný stát Bavorsko

TSCHECHISCH-DEUTSCHE STAATSGRENZE
Teil Freistaat Bayern

HRANIČNÍ NÁRYS
GRENZHANDRISS

Hraniční úsek / Grenzabschnitt: XI

List č. / Blatt Nr.: 30 b

1 : 1000

ČESKÁ REPUBLIKA

Okres Prachatice
Obec Strážný

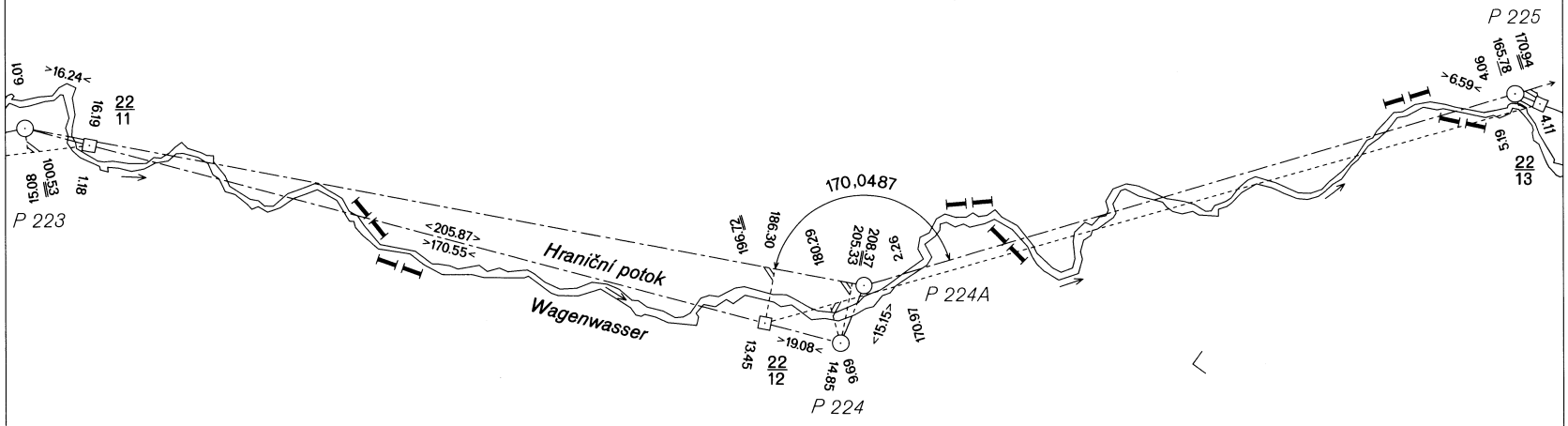

BUNDESREPUBLIK DEUTSCHLAND

Freistaat Bayern

Regierungsbezirk Niederbayern
Landkreis Freyung - Grafenau
Gemeinde Philippsreut

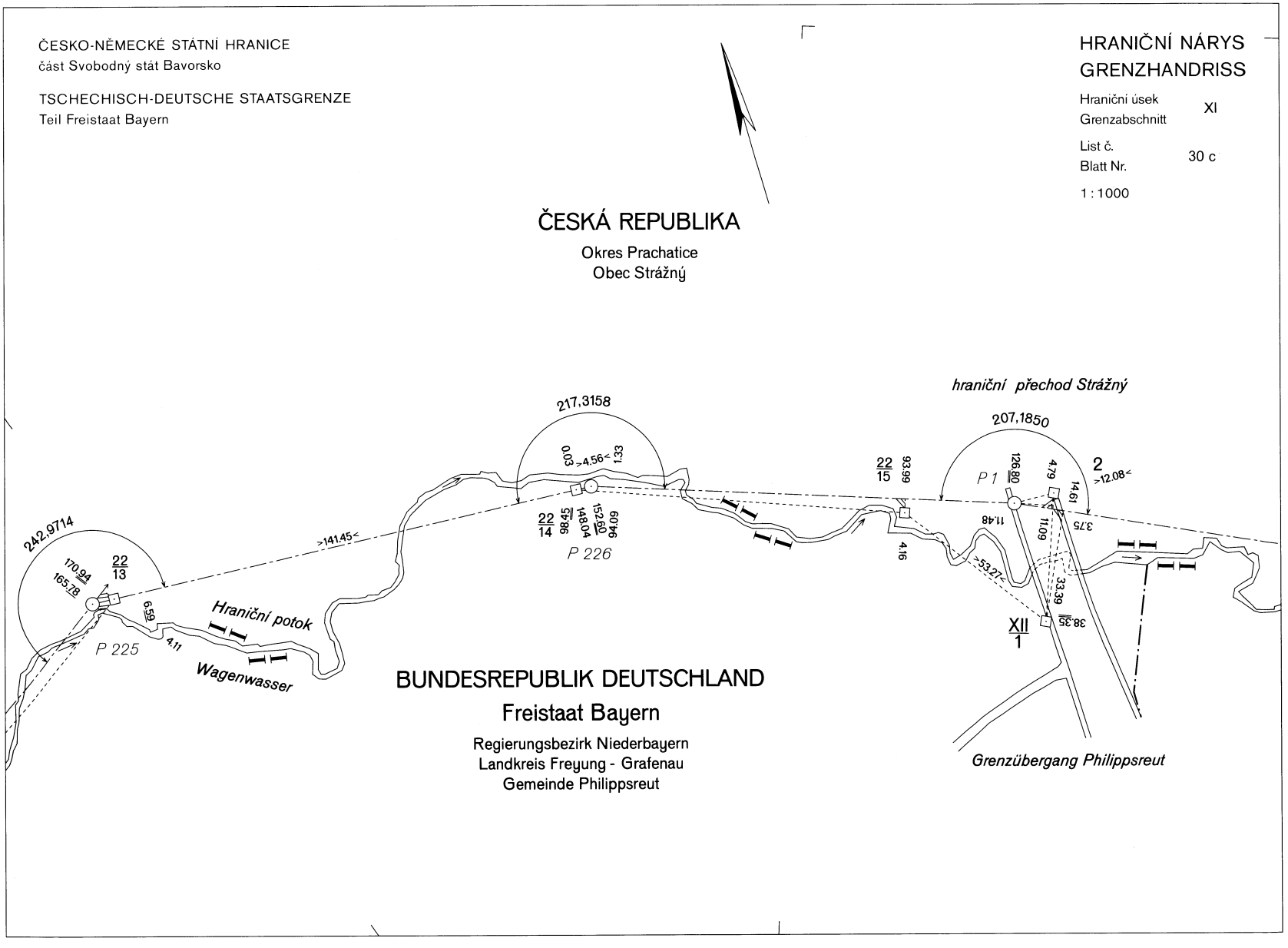
ČESKO-NĚMECKÉ STÁTNÍ HRANICE
část Svobodný stát Bavorsko
TSCHECHISCH-DEUTSCHE STAATSGRENZE
Teil Freistaat Bayern
HRANIČNÍ NÁRYS
GRENZHANDRISS
Hraniční úsek
Grenzabschnitt
XI
List č.
Blatt Nr.
30 c
1 : 1000
ČESKÁ REPUBLIKA
Okres Prachatice
Obec Strážný
hraniční přechod Strážný
217,3158
207,1850
242,9714
P 225
P 226
P 1
Hraniční potok
Wagenwasser
BUNDESREPUBLIK DEUTSCHLAND
Freistaat Bayern
Regierungsbezirk Niederbayern
Landkreis Freyung - Grafenau
Gemeinde Philippsreut
Grenzübergang Philippsreut

ČESKO-NĚMECKÉ STÁTNÍ HRANICE
část Svobodný stát Bavorsko

TSCHECHISCH-DEUTSCHE STAATSGRENZE
Teil Freistaat Bayern

SEZNAM HRANIČNÍCH VODNÍCH TOKŮ
VERZEICHNIS DER GRENZWASSERLÄUFE

Hraniční úsek / Grenzabschnitt: XI

List č. / Blatt Nr.: 1

Poř. číslo Lfd. Nr.	Hraniční mapa Grenzkarte	Název hraničního vodního toku Name des Grenzwasserlaufs	Mezi hraničními znaky Zwischen den Grenzzeichen	Délka [km] Länge [km]	Šířka [m] Breite [m]	Poznámka Bemerkung
1	2	3	4	5	6	7
1	11 - 16	Čertova voda Teufelwasser	8/5 - 13	4,72	0,5 - 3,0	
2	16 - 18	Červený potok Reifenmühlbach	13 - 14	3,06	0,8 - 4,0	
3	28 - 30	Hraniční potok Wagenwasser	22 - XII/1	2,35	0,6 - 3,0	

STÁTNÍ HRANICE
ČESKÁ REPUBLIKA - SPOLKOVÁ REPUBLIKA NĚMECKO
část Svobodný stát Bavorsko

STAATSGRENZE
TSCHECHISCHE REPUBLIK - BUNDESREPUBLIK DEUTSCHLAND
Teil Freistaat Bayern

HRANIČNÍ ÚSEK XII
GRENZABSCHNITT XII

Od základního hraničního znaku $\frac{XII}{1}$ na hraničním přechodu Strážný - Philippsreut až k trojstátnímu hraničnímu znaku
(Česká republika - Spolková republika Německo - Rakouská republika) pod Plechým (délka 25,43 km)
Vom Abschnittsstein $\frac{XII}{1}$ beim Grenzübergang Philippsreut - Strážný / Kuschwarda bis zum Dreiländergrenzzeichen
(Tschechische Republik - Bundesrepublik Deutschland - Republik Österreich) am Plöckenstein (Länge 25,43 km)

OBSAH :

Přehledný list (2 listy)
Vysvětlivky (15 listů)
Popis státních hranic (41 listů)
Hraniční mapy (23 listů)
Hraniční nárysy (72 listů)
Seznam hraničních cest (hraniční cesty neexistují)
Seznam hraničních vodních toků (1 list)

INHALT :

Übersichtsblatt (2 Blätter)
Erläuterungsblatt (15 Blätter)
Beschreibung der Staatsgrenze (41 Blätter)
Grenzkarten (23 Blätter)
Grenzhandrisse (72 Blätter)
Verzeichnis der Grenzwege (Grenzwege existieren nicht)
Verzeichnis der Grenzwasserläufe (1 Blatt)

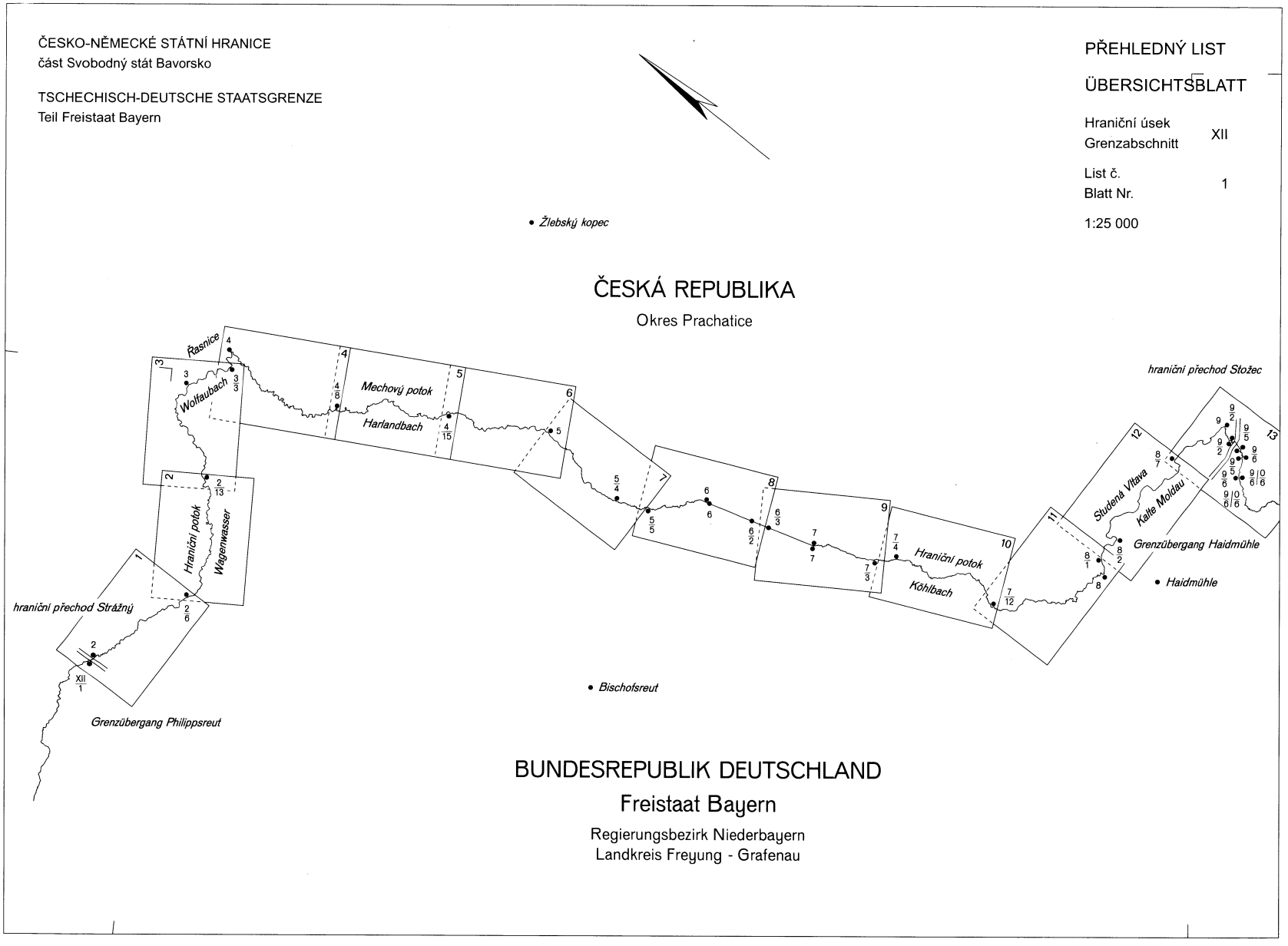
ČESKO-NĚMECKÉ STÁTNÍ HRANICE
část Svobodný stát Bavorsko
TSCHECHISCH-DEUTSCHE STAATSGRENZE
Teil Freistaat Bayern
PŘEHLEDNÝ LIST
ÜBERSICHTSBLATT
Hraniční úsek
Grenzabschnitt
XII
List č.
Blatt Nr.
1
1:25 000
• Žlebský kopec
ČESKÁ REPUBLIKA
Okres Prachatice
Řasnice
Wolfaubach
Mechový potok
Harlandbach
Hraniční potok
Wagenwasser
hraniční přechod Strážný
Grenzübergang Philippsreut
hraniční přechod Stožec
Studená Vltava
Kalte Moldau
Grenzübergang Haidmühle
• Haidmühle
Hraniční potok
Köhlbach
• Bischofsreut
BUNDESREPUBLIK DEUTSCHLAND
Freistaat Bayern
Regierungsbezirk Niederbayern
Landkreis Freyung - Grafenau

ČESKO-NĚMECKÉ STÁTNÍ HRANICE
část Svobodný stát Bavorsko

TSCHECHISCH-DEUTSCHE STAATSGRENZE
Teil Freistaat Bayern

PŘEHLEDNÝ LIST

ÜBERSICHTSBLATT

Hraniční úsek / Grenzabschnitt: XII

List č. / Blatt Nr.: 2

1:25 000

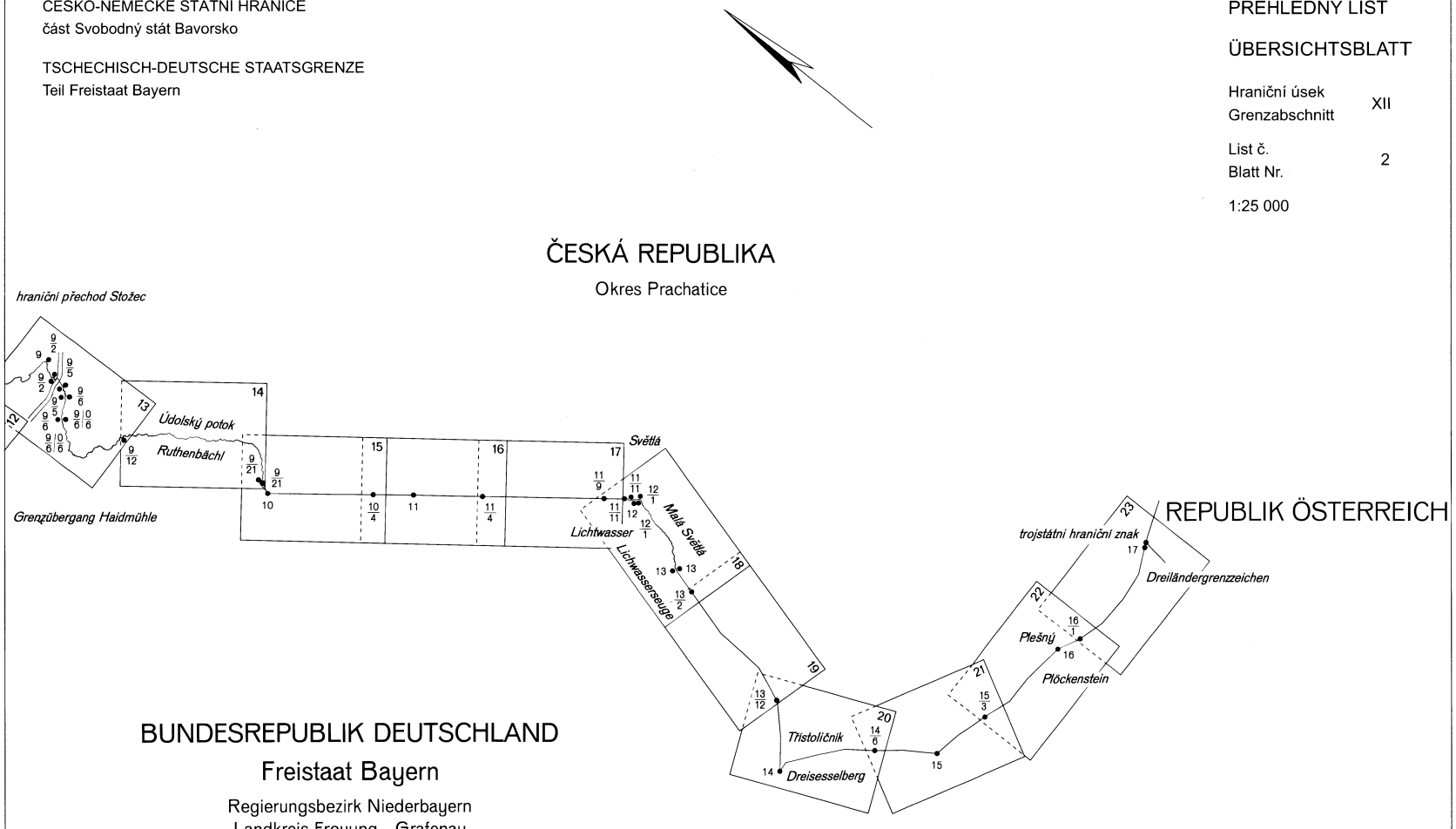

ČESKO-NĚMECKÉ STÁTNÍ HRANICE
část Svobodný stát Bavorsko

TSCHECHISCH-DEUTSCHE STAATSGRENZE
Teil Freistaat Bayern

VYSVĚTLIVKY

ERLÄUTERUNGSBLATT

List č. 1
Blatt Nr.

Všeobecné poznámky k provádění technických prací

Česko-německé státní hranice zahrnují část hranic se Svobodným státem Bavorsko a část hranic se Svobodným státem Sasko. Část hranic se Svobodným státem Bavorsko navazuje na část hranic se Svobodným státem Sasko a probíhá v délce 356,8 km od bodu státních hranic v Mlýnském potoce až k trojstátnímu hraničnímu znaku pod Plechým, hraničnímu bodu mezi Českou republikou, Spolkovou republikou Německo a Rakouskou republikou.

Státní hranice v části hranic se Svobodným státem Bavorsko jsou rozděleny na 12 hraničních úseků, které jsou postupně označeny ve směru od severu na jih římskými číslicemi I až XII. Délka nejkratšího úseku (VI) je 21,5 km a nejdelšího (X) 37,6 km.

Na základě výměny diplomatických nót mezi Československou socialistickou republikou a Spolkovou republikou Německo byly v roce 1983 na společných státních hranicích zahájeny práce prováděné podle "Technických směrnic pro zaměřovací a vyznačovací práce na státních hranicích mezi Čekoslovenskou socialistickou republikou a Spolkovou republikou Německo" (dále jen "Technické směrnice").

Práce byly zahájeny na jaře roku 1983 rekognoskací stávajícího vyznačení státních hranic, kterou provedly smíšené měřické skupiny. Přitom byl posouzen stav hraničních znaků a - pokud byl rozpoznatelný - rozsah změn v poloze hraničních vodních toků. Následně, v letech 1983 až 1989, provedly smíšené měřické skupiny údržbu stávajícího vyznačení státních hranic a jejich nové zaměření.

V hraničních úsecích I, IV, V, VIII, XI, a XII pracovaly měřické skupiny vedené odborníky z německé strany a v hraničních úsecích II, III, VI, VII, IX a X měřické skupiny vedené odborníky z československé strany.

Přezkoušení průběhu státních hranic

Jako podklad pro přezkoušení a stanovení průběhu státních hranic bylo využito hraniční dokumentární dílo z roku 1937 podle "Zápisu o skončení hraničního dokumentárního díla v bavorském dílu hranic československo-německých" ze dne 9. listopadu 1937.

Průběh státních hranic v hraničních vodních tocích byl stanoven podle zásad uvedených ve "Smlouvě mezi republikou Československou a Německou říší o hraničních tocích v saském a bavorském úseku hranic a o výměně částí území na hranicích" ze dne 27. září 1935.

Vyznačení bodů státních hranic bylo při přezkoušení podle možnosti zachováno. Všechny použitelné hraniční znaky byly ponechány a v souladu s "Technickými směrnicemi" uvedeny do původního stavu (napřímeny, upevněny, natřeny a popsány). Hraniční znaky, které byly poškozeny, nebo neodpovídaly "Technickým směrnicím", byly vyměněny. Dosud nevyznačené body státních hranic byly vyznačeny novými hraničními znaky. Přitom byly použity v suchých lokalitách žulové mezníky a v zamokřených lokalitách železné trubky.

Allgemeine Bemerkungen über die Ausführung der technischen Arbeiten

Die deutsch-tschechische Staatsgrenze umfaßt den Teil der Grenze des Freistaats Bayern und den Teil der Grenze des Freistaats Sachsen. Der Teil der Grenze des Freistaats Bayern schließt an den Teil der Grenze des Freistaats Sachsen an und erstreckt sich mit einer Länge von 356,8 km vom Grenzpunkt im Mühlbach bis zum Dreiländergrenzzeichen am Plöckenstein, dem Grenzpunkt zwischen der Bundesrepublik Deutschland, der Tschechischen Republik und der Republik Österreich.

Die Staatsgrenze im Teil der Grenze des Freistaats Bayern ist in 12 Grenzabschnitte unterteilt, die von Norden nach Süden fortschreitend mit römischen Zahlen von I bis XII bezeichnet sind. Die Länge des kürzesten Grenzabschnitts (VI) beträgt 21,5 km, die des längsten (X) 37,6 km.

Auf der Grundlage des Austausches diplomatischer Noten zwischen der Tschechoslowakischen Sozialistischen Republik und der Bundesrepublik Deutschland wurde im Jahr 1983 an der gemeinsamen Staatsgrenze mit den Arbeiten gemäß den "Technischen Richtlinien für Vermessungs- und Vermarkungsarbeiten an der Staatsgrenze zwischen der Bundesrepublik Deutschland und der Tschechoslowakischen Sozialistischen Republik" (im folgenden "Technische Richtlinien" genannt) begonnen.

Die Arbeiten wurden im Frühjahr 1983 mit einer Nachprüfung der vorhandenen Vermarkung der Staatsgrenze durch gemischte Vermessungsgruppen begonnen. Dabei wurde der Zustand der Grenzzeichen und - soweit erkennbar - der Umfang der Lageveränderungen der Grenzwasserläufe beurteilt. Anschließend, in den Jahren 1983 bis 1989, führten die gemischten Vermessungsgruppen die Instandsetzung der bestehenden Vermarkung der Staatsgrenze und deren Neuvermessung durch.

In den Grenzabschnitten I, IV, V, VIII, XI und XII arbeiteten die Vermessungsgruppen geleitet von den Fachleuten der deutschen Seite und in den Grenzabschnitten II, III, VI, VII, IX und X die Vermessungsgruppen geleitet von den Fachleuten der tschechoslowakischen Seite.

Überprüfung des Grenzverlaufs

Als Grundlage für die Nachprüfung und Feststellung des Grenzverlaufs dienten das Grenzurkundenwerk aus dem Jahr 1937 gemäß der "Verhandlungsniederschrift über den Abschluß des Grenzurkundenwerks für den bayerischen Teil der deutsch-tschechoslowakischen Grenze" vom 9. November 1937.

Der Verlauf der Staatsgrenze in den Grenzwasserläufen wurde gemäß den Grundsätzen im "Vertrag zwischen dem Deutschen Reich und der Tschechoslowakischen Republik über Grenzwasserläufe auf der sächsischen und der bayerischen Strecke der Grenze sowie über einen Gebietsaustausch an der Grenze" vom 27. September 1935 festgelegt.

Die Vermarkung der Grenzpunkte wurde bei der Nachprüfung nach Möglichkeit beibehalten. Alle brauchbaren Grenzsteine wurden belassen und gemäß den "Technischen Richtlinien" in den ursprünglichen Zustand gebracht (aufgerichtet, befestigt, gestrichen und beschriftet). Die Grenzzeichen, die beschädigt waren oder die nicht den "Technischen Richtlinien" entsprachen, wurden ausgetauscht. Grenzpunkte, die bisher nicht vermarkt waren, wurden durch neue Grenzzeichen vermarkt. Dabei wurden bei trockenem Untergrund Granitsteine und bei nassem Untergrund Eisenrohre gesetzt.

ČESKO-NĚMECKÉ STÁTNÍ HRANICE
část Svobodný stát Bavorsko

TSCHECHISCH-DEUTSCHE STAATSGRENZE
Teil Freistaat Bayern

VYSVĚTLIVKY

ERLÄUTERUNGSBLATT

List č. / Blatt Nr. 2

Protože průběh státních hranic byl vyznačen velkým množstvím běhounů, které nebyly popsány, byla za účelem lepší identifikace hraničních znaků zavedena jejich další kategorie - doplňovací hraniční znaky. Původní neoznačené běhouny byly ponechány pouze jako vyznačení okrajů hraničních cest.

Od ukončení prací v terénu jsou státní hranice vyznačeny hraničními znaky základními, hlavními, mezilehlými, doplňovacími a běhouny (neoznačené hraniční mezníky). Mezníky mohou být vyjímečně nahrazeny i jinými hraničními znaky (např. znaky na skále, desky v budovách a na silnicích, železné trubky, atd.).

Poloha hraničních znaků je kromě běhounů zajištěna centrickou podzemní stabilizací z trubek z pálené hlíny nebo umělé hmoty dlouhých 30 cm, nebo čtvercovými keramickými destičkami o délce strany 10 cm s vyrytým křížkem.

Základní hraniční znaky vyznačují počáteční body hraničních úseků, hlavní hraniční znaky označují zpravidla hlavní lomové body průběhu státních hranic nebo začátek a konec hraničních cest nebo hraničních vodních toků, mezilehlé a doplňovací hraniční znaky označují většinou další lomové body průběhu státních hranic, běhouny označují okraje hraničních cest.

V hraničních vodních tocích je většinou průběh státních hranic totožný s jejich střednicí a je označen nepřímo hraničními znaky střídavě osazenými po obou stranách vodního toku. Začátek a konec hraničních vodních toků je nepřímo vyznačen dvojicí hraničních znaků.

Na hraničních cestách je průběh státních hranic vyznačen zpravidla nepřímo na kraji cesty dvojicemi hraničních znaků.

Číslování hraničních znaků bylo ve všech hraničních úsecích podle možnosti ponecháno.

Základní hraniční znaky jsou očíslovány římskými číslicemi, které označují číslo hraničního úseku, a pod těmito číslicemi je arabské číslo 1 (např. VI/1). Arabské číslo 1 znamená, že každý základní hraniční znak je současně prvním hlavním hraničním znakem.

Hlavní hraniční znaky jsou v každém úseku číslovány průběžně od čísla 2 arabskými číslicemi.

Mezilehlé hraniční znaky jsou očíslovány ve tvaru zlomku, v jehož čitateli je číslo předcházejícího hlavního hraničního znaku a ve jmenovateli pořadové číslo mezilehlého hraničního znaku (např. 3/1, 3/2, 3/3).

Doplňovací hraniční znaky jsou očíslovány dvěma čísly oddělenými lomítkem. První číslo označuje číslo předcházejícího hlavního nebo mezilehlého hraničního znaku. Druhé číslo má tvar zlomku. V čitateli zlomku je číslice 0 a ve jmenovateli průběžné číslo doplňovacího hraničního znaku (např. 2 / 0/1, 3/1 / 0/3).

Běhouny vyznačují okraje cest a nejsou očíslovány.

Da der Verlauf der Staatsgrenze durch eine große Anzahl von Abmarkungssteinen vermarkt war, die nicht bezeichnet waren, wurde zur besseren Identifikation der Grenzsteine eine weitere Kategorie - Ergänzungssteine - eingeführt. Die ursprünglichen unbezeichneten Abmarkungssteine wurden nur als Markierung der Ränder der Grenzwege belassen.

Nach Abschluß der Geländearbeiten besteht die Vermarkung der Staatsgrenze aus Abschnittssteinen, Hauptsteinen, Zwischensteinen, Ergänzungssteinen und Abmarkungssteinen (unbezeichnete Grenzsteine). An ihrer Stelle können in Ausnahmefällen ersatzweise auch andere Grenzzeichen eingebracht sein (z.B. Felsmarken, Platten an Gebäuden und auf Straßen, Eisenrohre usw.).

Die Lage der Grenzzeichen, mit Ausnahme der Abmarkungssteine, ist durch 30 cm lange Ton- oder Kunststoffrohre oder quadratische Keramikplättchen mit der Seitenlänge von 10 cm und einem eingravierten Kreuz unterirdisch zentrisch versichert.

Im einzelnen bezeichnen Abschnittssteine jeweils die Anfangspunkte der Grenzabschnitte, Hauptsteine in der Regel die Hauptbrechpunkte des Grenzzugs oder die Kennzeichnung des Anfangs und des Endes von Grenzwegen oder Grenzwasserläufen, Zwischen- und Ergänzungssteine meist weitere Brechpunkte im Grenzverlauf, Abmarkungssteine die Ränder von Grenzwegen.

Bei Grenzwasserläufen ist der Verlauf der Staatsgrenze meist identisch mit deren Mittellinie und indirekt durch abwechselnd auf beiden Seiten befindliche Grenzzeichen gekennzeichnet. Beginn und Ende der Grenzwasserläufe sind durch Doppelgrenzzeichen indirekt vermarkt.

Bei Grenzwegen ist der Verlauf der Staatsgrenze in der Regel durch Doppelgrenzsteine indirekt am Wegrand vermarkt.

Die Numerierung der Grenzzeichen wurde in sämtlichen Grenzabschnitten nach Möglichkeit beibehalten.

Die Abschnittssteine tragen in römischen Ziffern die Nummer des Grenzabschnitts und unter dieser Ziffer die arabische Ziffer 1 (z.B. VI/1). Die arabische Ziffer 1 kennzeichnet jeden Abschnittsstein zugleich als ersten Hauptstein.

Die Hauptsteine sind abschnittsweise fortlaufend mit arabischen Ziffern, mit 2 beginnend, numeriert.

Die Zwischensteine tragen Ziffern in Form eines Bruchs, dessen Zähler die Nummer des vorangehenden Hauptsteins und dessen Nenner die laufende Nummer des eingeschalteten Steins angibt (z.B. 3/1, 3/2, 3/3).

Die Ergänzungssteine sind mit zwei durch einen Schrägstrich getrennten Zahlen numeriert. Die erste Zahl bezeichnet die Nummer des vorangehenden Haupt- oder Zwischensteins. Die zweite Zahl hat die Form eines Bruchs. Im Zähler des Bruchs steht die Ziffer 0, im Nenner die laufende Nummer des eingeschalteten Steins (z.B. 2 / 0/1, 3/1 / 0/3).

Die Abmarkungssteine bezeichnen die Wegränder und sind nicht numeriert.

ČESKO-NĚMECKÉ STÁTNÍ HRANICE
část Svobodný stát Bavorsko

TSCHECHISCH-DEUTSCHE STAATSGRENZE
Teil Freistaat Bayern

VYSVĚTLIVKY

ERLÄUTERUNGSBLATT

List č. / Blatt Nr. 3

Výsostné značky (C, D a DB) jsou na hraničních znacích osazených v čáře státních hranic umístěny na straně přivrácené k příslušnému státu. Hraniční znaky osazené mimo hraniční čáru (např. zdvojené hraniční znaky) jsou označeny pouze výsostnou značkou státu, na jehož území stojí, a to na straně přivrácené k hraniční čáře. Běhouny zpravidla nejsou označeny výsostnými značkami.

Na horní ploše všech hraničních znaků s výjimkou běhounů jsou vytesány středové křížky a na většině hraničních znaků osazených v čáře státních hranic i směrové značky.

Zaměření bodů státních hranic a polohopisu

Nové zaměření státních hranic je vztaženo k stávajícímu hraničnímu polygonovému pořadu. Polygonové body jsou stabilizovány trubkami z pálené hlíny dlouhými 30 cm, zapuštěnými do země, nebo ve skalnatém terénu křížky vytesanými do skály. Polygonové strany jsou dlouhé průměrně 120 m. Polygonové body jsou v dokumentech v každém hraničním úseku označeny písmenem P a průběžně číslovány arabskými číslicemi. Úhly a vzdálenosti byly měřeny elektronickými tachymetry. Na německé straně byla stávající polygonová síť zhuštěna a připojena na pevné bodové pole.

Státní hranice byly zaměřeny elektronickými tachymetry polární metodou. Jednotlivé body státních hranic byly nezávisle dvakrát zaměřeny zpravidla ze dvou sousedních polygonových bodů. Eventuálně byla provedena další kontrolní měření.

Břehové body hraničních vodních toků byly zaměřeny elektronickými tachymetry polární metodou. Jako stanoviska pro měření byly využity polygonové body a hraniční znaky vyjímečně i nestabilizované měřické body. Hustota zaměřovaných břehových bodů byla volena v závislosti na šířce hraničního vodního toku a zakřivení břehových čar.

K vyhotovení hraničních map byly zaměřeny v pásmu širokém asi 30 m po obou stranách hraniční čáry tyto pevné body a situační prvky:

- trigonometrické body a jiné měřické body

- budovy

- mosty

- silnice, cesty, železnice a nadzemní vedení

- další významné situační prvky, např. vody, příkopy, skály

- druhy a hranice významných půdních kultur

Situační prvky byly zaměřeny zpravidla s přesností ± 0,1 m.

Odsouhlasené výsledky měření si oba státy vzájemně vyměnily.

Die Hoheitszeichen (D, DB und C) sind auf den in der Grenzlinie befindlichen Grenzzeichen auf der Seite angebracht, die dem betreffenden Staat zugewandt ist. Die seitlich der Grenzlinie eingebrachten Grenzzeichen (z.B. Doppelgrenzzeichen) tragen nur das Hoheitszeichen des Staats, auf dessen Gebiet sie stehen, und zwar auf der der Grenzlinie zugekehrten Seite. An den Abmarkungssteinen sind in der Regel keine Hoheitszeichen angebracht.

Auf der Kopffläche sämtlicher Grenzzeichen mit Ausnahme der Abmarkungssteine, sind zentrische Kreuze, auf den meisten in die Grenzlinie eingebrachten Grenzsteine noch Richtungszeichen eingemeißelt.

Vermessung der Grenzpunkte und der Topographie

Die Neuvermessung der Staatsgrenze bezieht sich auf den bestehenden Grenzpolygonzug. Zur Versicherung der Polygonpunkte wurden Tonrohre von 30 cm Länge in den Boden eingelassen oder bei felsigem Untergrund Kreuze in den Fels eingemeißelt. Die Polygonseiten haben durchschnittlich eine Länge von 120 m. Die Polygonpunkte wurden in den Dokumenten für jeden Grenzabschnitt mit dem Buchstaben P gekennzeichnet und fortlaufend mit arabischen Zahlen numeriert. Die Winkel- und Streckenmessung erfolgte mit elektronischen Tachymetern. Auf deutscher Seite wurde das bestehende Polygonnetz verdichtet und an das Festpunktfeld angebunden.

Die Vermessung der Staatsgrenze erfolgte nach der polaren Methode mit elektronischen Tachymetern. Die einzelnen Grenzpunkte wurden in der Regel unabhängig zweifach von benachbarten Polygonpunkten aus aufgenommen. Gegebenenfalls wurden weitere Kontrollmessungen durchgeführt.

Die Vermessung der Uferpunkte der Grenzwasserläufe erfolgte nach der polaren Methode mit elektronischen Tachymetern. Hierbei dienten Polygonpunkte, Grenzzeichen und ausnahmsweise auch nicht versicherte Meßpunkte als Aufnahmestandpunkte. Die Dichte der aufgenommenen Uferpunkte wurde in Abhängigkeit von der Breite des Grenzwasserlaufs und der Krümmung der Uferlinien gewählt.

Zur Erstellung der Grenzkarten wurden in einem etwa 30 m breiten Streifen beiderseits der Grenzlinie folgende Festpunkte und topographische Objekte vermessen:

- Trigonometrische Punkte und andere Vermessungspunkte

- Gebäude

- Brücken

- Straßen, Wege, Eisenbahntrassen und oberirdische Leitungen

- weitere bedeutende topographische Objekte, z.B. Gewässer, Gräben, Felsen

- Art und Grenzen bedeutender Bodenkulturen.

Topographische Punkte wurden in der Regel mit einer Genauigkeit von ± 0,1 Meter vermessen.

Die abgestimmten Messungsergebnisse haben beide Staaten gegenseitig ausgetauscht.

ČESKO-NĚMECKÉ STÁTNÍ HRANICE
část Svobodný stát Bavorsko

TSCHECHISCH-DEUTSCHE STAATSGRENZE
Teil Freistaat Bayern

VYSVĚTLIVKY

ERLÄUTERUNGSBLATT

List č. 4
Blatt Nr.

Zpracování výsledků měření

Na základě provedeného měření byla zpracována měřická dokumentace. Dokumentaci pro jednotlivé hraniční úseky zpracovala vždy ta strana, která v hraničním úseku prováděla měření.

Souřadnice polygonových bodů a hraničních znaků byly vypočteny německou stranou v bavorském zemském souřadnicovém systému. Česká strana provedla výpočet souřadnic v místním systému.

Na podkladě vypočtených souřadnic byly v měřítku nakresleny polní náčrty, které obsahují všechny měřické hodnoty hraničních bodů a polohopisu v ortogonální podobě.

Vyhotovení hraničního dokumentárního díla

V roce 1990 byly zahájeny práce na vyhotovení nového hraničního dokumentárního díla. V souladu s rozdělením prací vyhotovila česká strana hraniční dokumenty pro hraniční úseky II, III, VI, VII, IX a X a německá strana hraniční dokumenty pro hraniční úseky I, IV, V, VIII, XI a XII. Práce byly prováděny podle "Návodu pro vyhotovení nového hraničního dokumentárního díla v části hranic se Svobodným státem Bavorsko" a byly ukončeny v roce 1996.

Hraniční dokumentární dílo se skládá ze 12 svazků, přičemž dokumentace z každého hraničního úseku tvoří jeden svazek. Jednotlivé svazky obsahují tyto dokumenty: Titulní list, Přehledné listy, Vysvětlivky, Popis státních hranic, Hraniční mapy, Hraniční nárysy, Seznam hraničních cest a Seznam hraničních vodních toků.

Titulní list z každého hraničního úseku obsahuje nadpis, vymezení hraničního úseku a seznam hraničních dokumentů ve svazku.

Přehledné listy v měřítku 1:25 000 zobrazují příslušný hraniční úsek a klad mapových listů. Pro všech 12 hraničních úseků byl vyhotoven 31 přehledný list.

Vysvětlivky obsahují všeobecné poznámky o provedení technických prací, přehled hraničních úseků a značkový klíč.

Popis státních hranic obsahuje informace o způsobu vyznačení průběhu státních hranic, o poloze hraničních znaků a o přesném průběhu státních hranic. Aby byl průběh státních hranic vždy jednoznačný, je v některých případech verbální popis doplněn grafickými detaily situace.

Hraniční mapy zobrazují průběh státních hranic včetně hraničních znaků, polygonové body, hranice správních území a situaci v hraničním pruhu širokém cca 30 m po obou stranách hraniční čáry. Jednotlivé listy se překrývají. V překrytech dvou sousedních listů je zobrazen vždy alespoň jeden totožný polygonový bod nebo hraniční znak. Hraniční mapy jsou vyhotoveny v měřítku 1:2 500. Místa přechodu přímého vyznačení státních hranic na nepřímé (hraniční vodní toky, hraniční cesty) a naopak jsou zobrazena na hraničních mapách rovněž jako detaily ve větším měřítku. V každém hraničním úseku jsou listy hraničních map průběžně číslovány arabskými číslicemi. Celkový počet listů hraničních map pro všech 12 úseků je 345.

Bearbeitung der Vermessungsergebnisse

Auf der Grundlage der durchgeführten Messungen wurde eine Vermessungsdokumentation ausgearbeitet. Diese Dokumentation wurde jeweils von der Seite ausgearbeitet, die in dem Grenzabschnitt die Vermessungen durchgeführt hat.

Die Koordinaten der Polygonpunkte und der Grenzzeichen wurden auf deutscher Seite im bayerischen Landeskoordinatensystem berechnet. Auf tschechischer Seite erfolgte die Koordinatenberechnung im örtlichen System.

Auf der Grundlage der berechneten Koordinaten wurden maßstabsgetreue Feldrisse gezeichnet, die alle Maßzahlen der Grenzpunkte und der Topographie in orthogonaler Form enthalten.

Erstellung des Grenzurkundenwerks

Mit den Arbeiten zur Erstellung des neuen Grenzurkundenwerks wurde im Jahr 1990 begonnen. In Übereinstimmung mit der Arbeitsaufteilung hat die deutsche Seite Grenzdokumente für die Grenzabschnitte I, IV, V, VIII, XI und XII und die tschechische Seite für die Grenzabschnitte II, III, VI, VII, IX und X erstellt. Die Arbeiten wurden gemäß der "Anweisung zur Erstellung des neuen Grenzurkundenwerks im Teil des Freistaats Bayern" durchgeführt und im Jahr 1996 abgeschlossen.

Das Grenzurkundenwerk besteht aus 12 Bänden, wobei die Dokumentation eines jeden Grenzabschnitts einen Band bildet. Die einzelnen Bände beinhalten folgende Dokumente: Titelblatt, Übersichtsblätter, Erläuterungsblatt, Beschreibung der Staatsgrenze, Grenzkarten, Grenzhandrisse, Verzeichnis der Grenzwege, Verzeichnis der Grenzwasserläufe.

Auf dem Titelblatt eines jeden Grenzabschnitts stehen die Überschrift, Angaben über Anfang und Ende des Grenzabschnitts und ein Verzeichnis der im Band enthaltenen Dokumente.

Auf den Übersichtsblättern im Maßstab 1:25 000 ist der jeweilige Grenzabschnitt und die Blattstellung der Kartenblätter dargestellt. Für die 12 Grenzabschnitte wurden 31 Übersichtsblätter erstellt.

Das Erläuterungsblatt enthält allgemeine Bemerkungen über die Ausführung der technischen Arbeiten, die Übersicht der Grenzabschnitte und die Zeichenerklärung.

Die Beschreibung der Staatsgrenze enthält Informationen über die Art ihrer Vermarkung, über die Lage der Grenzzeichen und über den genauen Verlauf der Staatsgrenze. Damit der Verlauf der Staatsgrenze immer eindeutig ist, wurde in einigen Fällen die verbale Beschreibung durch graphische Details der Situation ergänzt.

In den Grenzkarten sind der Verlauf der Staatsgrenze einschließlich der Grenzzeichen, die Polygonpunkte, die Grenzen der Verwaltungsgebiete und die topographische Situation in einem ca. 30 m breiten Streifen beidseits der Grenzlinie eingetragen. Die einzelnen Blätter überdecken sich. Bei der Überlappung zweier angrenzender Blätter ist immer mindestens ein identischer Polygonpunkt oder ein identisches Grenzzeichen dargestellt. Die Grenzkarten wurden im Maßstab 1:2 500 erstellt. Die Übergangsstellen von einer direkten Vermarkung zur indirekten Vermarkung der Staatsgrenze (Grenzwasserläufe, Grenzwege) und umgekehrt, wurden auf den Grenzkarten ebenfalls als Randzeichnungen in einem größeren Maßstab dargestellt. Bei jedem Grenzabschnitt sind die Blätter der Grenzkarten fortlaufend mit arabischen Zahlen numeriert. Die Gesamtanzahl der Grenzkarten für alle 12 Abschnitte beträgt 345.

ČESKO-NĚMECKÉ STÁTNÍ HRANICE
část Svobodný stát Bavorsko

TSCHECHISCH-DEUTSCHE STAATSGRENZE
Teil Freistaat Bayern

VYSVĚTLIVKY

ERLÄUTERUNGSBLATT

List č. / Blatt Nr. 5

Ke každému listu hraničních map byly vyhotoveny hraniční nárysy v měřítku 1:1 000. V hraničních nárysech jsou uvedeny měřické hodnoty i s kontrolními mírami, které se vztahují k hraničnímu polygonovému pořadu a průběhu státních hranic. Jednotlivé listy hraničních nárysů se překrývají za stejných podmínek jako hraniční mapy. Nárysy, které přísluší k jednomu listu hraniční mapy, jsou označeny číslem mapy a písmenem a, b, c nebo d, např. 14a, 14b, 14c nebo 14d. Místa přechodu přímého vyznačení na nepřímé (hraniční vodní toky, hraniční cesty) a naopak jsou zobrazena v hraničních nárysech rovněž jako detaily ve větším měřítku. Pro všech 12 úseků bylo vyhotoveno celkem 1087 hraničních nárysů.

Seznam hraničních cest obsahuje vymezení hraničních cest pomocí hraničních znaků, údaje o jejich délce a šířce, druh a počet hraničních znaků, kterými jsou vyznačeny a čísla hraničních map, na kterých jsou zobrazeny.

Seznam hraničních vodních toků obsahuje názvy hraničních vodních toků, jejich vymezení pomocí hraničních znaků, údaje o jejich délce a šířce, jakož i čísla hraničních map, na kterých jsou zobrazeny.

Hraniční dokumentární dílo bylo vyhotoveno dvojjazyčně v českém a německém alternátu. Tiskové podklady českého alternátu budou uloženy na ministerstvu vnitra v Praze, podklady německého alternátu v Bavorském zemském zeměměřickém úřadu v Mnichově.

Zu jedem Blatt der Grenzkarten wurden Grenzhandrisse im Maßstab 1:1 000 gefertigt. In den Grenzhandrissen sind die Meßwerte mit Kontrollmeßwerten aufgeführt, die sich auf den Grenzpolygonzug und auf den Verlauf der Staatsgrenze beziehen. Die einzelnen Blätter der Grenzhandrisse sind unter gleichen Bedingungen wie bei den Grenzkarten überlappt. Die Handrisse, die zu einem Blatt der Grenzkarte gehören, sind mit den Nummern der Grenzkarten und mit den Buchstaben a, b, c oder d versehen, zum Beispiel 14a, 14b, 14c, oder 14d. Die Übergangsstellen von direkter Vermarkung zu indirekter Vermarkung (Grenzwasserläufe, Grenzwege) und umgekehrt sind in den Grenzhandrissen ebenfalls als Randzeichnungen in einem größeren Maßstab dargestellt. Für alle 12 Abschnitte wurden insgesamt 1 087 Grenzhandrisse erstellt.

Das Verzeichnis der Grenzwege beinhaltet ihre Begrenzung mit Grenzzeichen, Angaben über ihre Länge und Breite, die Art und Anzahl der Grenzzeichen mit denen sie vermarkt sind sowie die Nummern der Grenzkarten, auf denen sie dargestellt sind.

Das Verzeichnis der Grenzwasserläufe beinhaltet die Namen der Grenzwasserläufe, ihre Begrenzung mit Grenzzeichen, Angaben über ihre Länge und Breite sowie die Nummern der Grenzkarten, auf denen sie dargestellt sind.

Das Grenzurkundenwerk wurde zweisprachig in einem deutschen und in einem tschechischen Alternat erstellt. Die Druckunterlagen des deutschen Alternats werden beim Bayer. Landesvermessungsamt in München und die des tschechischen Alternats beim Ministerium des Innern in Prag aufbewahrt.

ČESKO-NĚMECKÉ STÁTNÍ HRANICE
část Svobodný stát Bavorsko

TSCHECHISCH-DEUTSCHE STAATSGRENZE
Teil Freistaat Bayern

VYSVĚTLIVKY

ERLÄUTERUNGSBLATT

List č. / Blatt Nr. 6

Přehled hraničních znaků

Hraniční úsek		Délka hranice			Počet hraničních znaků					
číslo	je částí hranice	suché	mokré	celkem	základních	hlavních	mezilehlých	doplňovacích	běhounů	celkem
		km								
I	od bodu státních hranic mezi Svobodným státem Bavorsko a Svobodným státem Sasko v Mlýnském potoce (Mühlbach) až k základnímu hraničnímu znaku II/1 na hraničním přechodu Aš - Selb.	14,04	12,66	26,70	1	25	243	227	58	554
II	od základního hraničního znaku II/1 na hraničním přechodu Aš - Selb až k základnímu hraničnímu znaku III/1 na hraničním přechodu Pomezí nad Ohří - Schirnding	18,57	7,67	26,24	1	30	224	196	47	498
III	od základního hraničního znaku III/1 na hraničním přechodu Pomezí nad Ohří - Schirnding až k základnímu hraničnímu znaku IV/1 na turistické stezce Mýtina - Neualbenreuth	21,28	9,76	31,04	1	34	352	302	54	743
IV	od základního hraničního znaku IV/1 na turistické stezce Mýtina - Neualbenreuth až k základnímu hraničnímu znaku V/1 na hraničním přechodu Pavlův Studenec - Bärnau	32,26	1,87	34,13	1	44	340	121	178	684
V	od základního hraničního znaku V/1 na hraničním přechodu Pavlův Studenec - Bärnau až k základnímu hraničnímu znaku VI/1 na hraničním přechodu Rozvadov - Waidhaus	21,29	9,76	31,05	1	38	365	69	179	652
VI	od základního hraničního znaku VI/1 na hraničním přechodu Rozvadov - Waidhaus až k základnímu hraničnímu znaku VII/1 na turistické stezce Pleš - Friedrichshäng	15,11	6,43	21,54	1	24	223	44	-	292
VII	od základního hraničního znaku VII/1 na turistické stezce Pleš - Friedrichshäng až k základnímu hraničnímu znaku VIII/1 na hraničním přechodu Lísková - Waldmünchen	13,45	11,43	24,88	1	27	235	18	51	332

Übersicht der Grenzabschnitte

Der Grenzabschnitt		Länge der Strecke			Anzahl der Grenzzeichen					
Nummer	umfaßt den Teil der Staatsgrenze	trocken	naß	insgesamt	Abschnittssteine	Hauptsteine	Zwischensteine	Ergänzungssteine	Abmarkungssteine	insgesamt
		km								
I	vom Grenzpunkt zwischen dem Freistaat Bayern und dem Freistaat Sachsen im Mühlbach (Mlýnský potok) bis zum Abschnittsstein II/1 beim Grenzübergang Selb - Aš / Asch	14,04	12,66	26,70	1	25	243	227	58	554
II	vom Abschnittsstein II/1 beim Grenzübergang Selb - Aš / Asch bis zum Abschnittsstein III/1 am Grenzübergang Schirnding - Pomezí nad Ohří / Mühlbach	18,57	7,67	26,24	1	30	224	196	47	498
III	vom Abschnittsstein III/1 beim Grenzübergang Schirnding - Pomezí nad Ohří / Mühlbach bis zum Abschnittsstein IV/1 beim Wanderweg Neualbenreuth - Mýtina / Altalbenreuth	21,28	9,76	31,04	1	34	352	302	54	743
IV	vom Abschnittsstein IV/1 beim Wanderweg Neualbenreuth - Mýtina / Altalbenreuth bis zum Abschnittsstein V/1 beim Grenzübergang Bärnau - Pavlův Studenec / Paulusbrunn	32,26	1,87	34,13	1	44	340	121	178	684
V	vom Abschnittsstein V/1 beim Grenzübergang Bärnau - Pavlův Studenec / Paulusbrunn bis zum Abschnittsstein VI/1 beim Grenzübergang Waidhaus - Rozvadov / Roßhaupt	21,29	9,76	31,05	1	38	365	69	179	652
VI	vom Abschnittsstein VI/1 beim Grenzübergang Waidhaus - Rozvadov / Roßhaupt bis zum Abschnittsstein VII/1 beim Wanderweg Friedrichshäng - Pleš / Plöß	15,11	6,43	21,54	1	24	223	44	-	292
VII	vom Abschnittsstein VII/1 beim Wanderweg Friedrichshäng - Pleš / Plöß bis zum Abschnittsstein VIII/1 beim Grenzübergang Waldmünchen - Lísková / Haselbach	13,45	11,43	24,88	1	27	235	18	51	332

ČESKO-NĚMECKÉ STÁTNÍ HRANICE
část Svobodný stát Bavorsko

TSCHECHISCH-DEUTSCHE STAATSGRENZE
Teil Freistaat Bayern

VYSVĚTLIVKY

ERLÄUTERUNGSBLATT

List č. 7
Blatt Nr.

Přehled hraničních znaků

Hraniční úsek		Délka hranice			Počet hraničních znaků					
číslo	je částí hranice	suché	mokré	celkem	základních	hlavních	mezilehlých	doplňovacích	běhounů	celkem
		km								
VIII	od základního hraničního znaku VIII/1 na hraničním přechodu Lísková - Waldmünchen až k základnímu hraničnímu znaku IX/1 na hraničním přechodu Všeruby - Eschlkam	27,11	3,47	30,58	1	31	291	104	73	500
IX	od základního hraničního znaku IX/1 na hraničním přechodu Všeruby - Eschlkam až k základnímu hraničnímu znaku X/1 na hraničním přechodu Železná Ruda - Bayerisch Eisenstein	28,65	8,67	37,32	1	40	349	145	2	537
X	od základního hraničního znaku X/1 na hraničním přechodu Železná Ruda - Bayerische Eisenstein až k základnímu hraničnímu znaku XI/1 pod Luzným	34,05	3,58	37,63	1	31	406	29	-	467
XI	od základního hraničního znaku XI/1 pod Luzným až k základnímu hraničnímu znaku XII/1 na hraničním přechodu Strážný - Philippsreut	20,11	10,13	30,24	1	23	198	8	-	230
XII	od základního hraničního znaku XII/1 na hraničním přechodu Strážný - Philippsreut až k trojstátnímu hraničnímu znaku pod Plechým	8,19	17,24	25,43	1	19	172	19	-	211
	Celkem	254,11	102,67	356,78	12	366	3398	1282	642	5700

Übersicht der Grenzabschnitte

Der Grenzabschnitt		Länge der Strecke			Anzahl der Grenzzeichen					
Nummer	umfaßt den Teil der Staatsgrenze	trocken	naß	insgesamt	Abschnittssteine	Hauptsteine	Zwischensteine	Ergänzungssteine	Abmarkungssteine	insgesamt
		km								
VIII	vom Abschnittsstein VIII/1 beim Grenzübergang Waldmünchen - Lísková / Haselbach bis zum Abschnittsstein IX/1 beim Grenzübergang Eschlkam - Všeruby / Neumark	27,11	3,47	30,58	1	31	291	104	73	500
IX	vom Abschnittsstein IX/1 beim Grenzübergang Eschlkam - Všeruby / Neumark bis zum Abschnittsstein X/1 beim Grenzübergang Bayerisch Eisenstein - Železná Ruda / Markt Eisenstein	28,65	8,67	37,32	1	40	349	145	2	537
X	vom Abschnittsstein X/1 beim Grenzübergang Bayerisch Eisenstein - Železná Ruda / Markt Eisenstein bis zum Abschnittsstein XI/1 am Lusen	34,05	3,58	37,63	1	31	406	29	-	467
XI	vom Abschnittsstein XI/1 am Lusen bis zum Abschnittsstein XII/1 beim Grenzübergang Philippsreut - Strážný / Kuschwarda	20,11	10,13	30,24	1	23	198	8	-	230
XII	vom Abschnittsstein XII/1 beim Grenzübergang Philippsreut - Strážný / Kuschwarda bis zum Dreiländergrenzzeichen am Plöckenstein	8,19	17,24	25,43	1	19	172	19	-	211
	Zusammen	254,11	102,67	356,78	12	366	3398	1282	642	5700

ČESKO-NĚMECKÉ STÁTNÍ HRANICE
část Svobodný stát Bavorsko

TSCHECHISCH-DEUTSCHE STAATSGRENZE
Teil Freistaat Bayern

VYSVĚTLIVKY

ERLÄUTERUNGSBLATT

List č. / Blatt Nr. 8

Značkový klíč

Hraniční mapa

číslo	předmět	mapová značka
1	státní hranice	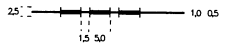
2	hranice správního území	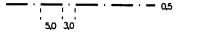
3	hranice kultur	
4	hraniční znak: a) hraniční kámen očíslovaný	
	b) hraniční kámen nečíslovaný	
5	hraniční znak - hraniční kříž	
6	hraniční znak - hraniční hřeb	
7	hraniční znak - hraniční trubka	
8	trigonometrický bod	
9	polygonový bod	
10	popis: - hraničních znaků	

Zeichenerklärung

Grenzkarte

Nr.	Gegenstand	Kartenzeichen
1	Staatsgrenze	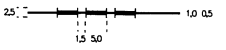
2	Grenze des Verwaltungsgebiets	
3	Nutzungsartengrenze	
4	Grenzzeichen: a) Grenzstein numeriert	
	b) Grenzstein unnumeriert, Katastergrenzstein	
5	Grenzzeichen - Grenzkreuz	
6	Grenzzeichen - Grenznagel	
7	Grenzzeichen - Grenzrohr	
8	Trigonometrischer Punkt	
9	Polygonpunkt	
10	Beschriftung: - Grenzzeichen	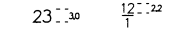

ČESKO-NĚMECKÉ STÁTNÍ HRANICE
část Svobodný stát Bavorsko

TSCHECHISCH-DEUTSCHE STAATSGRENZE
Teil Freistaat Bayern

VYSVĚTLIVKY

ERLÄUTERUNGSBLATT

List č. / Blatt Nr. 9

Hraniční mapa

číslo	předmět	mapová značka
	- polygonových bodů	P 107 2,5 P 107 A
	- hraničních přechodů	hraniční přechod 2,5
	- hraničních cest	hraniční cesta 2,5
11	ukazatel severu	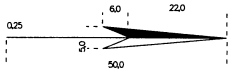
12	vyznačení překrytu sousedních listů	
13	vodní tok (s vyznačením směru toku)	
	- do 2 m jednočaře	
	- od 2 m dvoučaře	
14	příkop	
15	vodní plocha	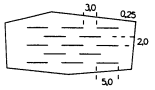
16	jez	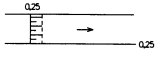
17	most, lávka	

Grenzkarte

Nr.	Gegenstand	Kartenzeichen
	- Polygonpunkte	P 107 2,5 P 107 A
	- Grenzübergänge	Grenzübergang 2,5
	- Grenzwege	Grenzweg 2,5
11	Nordpfeil	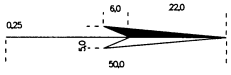
12	Paßmarke	
13	Wasserlauf (mit Angabe der Fließrichtung)	
	- bis 2 m einlinig	
	- ab 2 m zweilinig	
14	Graben	
15	Wasserfläche	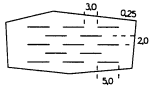
16	Wehr	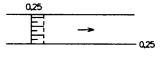
17	Brücke, Steg	

ČESKO-NĚMECKÉ STÁTNÍ HRANICE
část Svobodný stát Bavorsko

TSCHECHISCH-DEUTSCHE STAATSGRENZE
Teil Freistaat Bayern

VYSVĚTLIVKY
ERLÄUTERUNGSBLATT

List č. / Blatt Nr. 10

Hraniční mapa

číslo	předmět	mapová značka
18	propust	
19	silnice, cesta	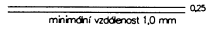
20	pěšina	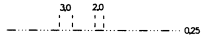
21	železnice	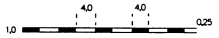
22	popis silnic a železnic (směry)	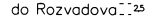
23	obytná budova	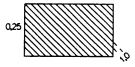
24	vedlejší budova	
25	rozvalina, sklep	
26	popis obcí	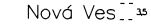
27	zeď	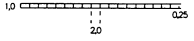
28	plot	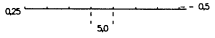
29	průsek	

Grenzkarte

Nr.	Gegenstand	Kartenzeichen
18	Durchlaß	
19	Straße, Weg	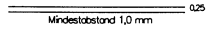
20	Fußweg	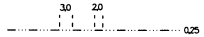
21	Bahnlinie	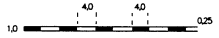
22	Beschriftung der Straßen und Eisenbahnen (Richtungen)	
23	Wohngebäude	
24	Nebengebäude	
25	Ruine, Keller	
26	Beschriftung der Ortschaften	
27	Mauer	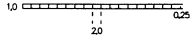
28	Zaun	
29	Schneise	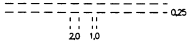

ČESKO-NĚMECKÉ STÁTNÍ HRANICE
část Svobodný stát Bavorsko

TSCHECHISCH-DEUTSCHE STAATSGRENZE
Teil Freistaat Bayern

VYSVĚTLIVKY

ERLÄUTERUNGSBLATT

List č. / Blatt Nr. 11

Hraniční mapa

číslo	předmět	mapová značka
30	smíšený les, skupina listnatých a jehličnatých stromů	
31	jehličnatý les, skupina jehličnatých stromů	
32	listnatý les, skupina listnatých stromů, křoví	
33	orná půda	bez mapové značky
34	louka, pastvina	
35	hřbitov	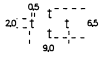
36	zahrada, ovocný sad	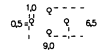
37	močál, bažinaté místo	
38	rašeliniště	
39	neplodná půda, štěrk, kameny	
40	skály	
41	zídka z naskládaných kamenů	

Grenzkarte

Nr.	Gegenstand	Kartenzeichen
30	Mischwald, Mischwaldgruppe	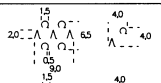
31	Nadelwald, Nadelwaldgruppe	
32	Laubwald, Laubbaumgruppe, Gebüsch	
33	Ackerland	ohne Kartenzeichen
34	Wiese, Weide	
35	Friedhof	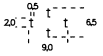
36	Garten, Obstgarten	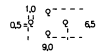
37	Sumpf, sumpfige Stelle	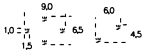
38	Torfmoor	
39	Unland, Schotter, Steine	
40	Felsen	
41	Steinwall	

ČESKO-NĚMECKÉ STÁTNÍ HRANICE
část Svobodný stát Bavorsko

TSCHECHISCH-DEUTSCHE STAATSGRENZE
Teil Freistaat Bayern

VYSVĚTLIVKY
ERLÄUTERUNGSBLATT

List č. / Blatt Nr. 12

Hraniční mapa

číslo	předmět	mapová značka
42	kamenný lom	
43	svah	
44	vedení (překračující státní hranice s popisem)	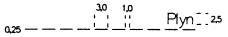
45	stožár nadzemního vedení	
46	stožár venkovního svítidla	
47	kříž, boží muka	
48	kaple	
49	studna	
50	pramen	
51	kilometrovník	
52	větrné kolo	
53	pomník	

Grenzkarte

Nr.	Gegenstand	Kartenzeichen
42	Steinbruch	
43	Böschung	
44	Leitung (bei grenzüberschreitenden Leitungen mit Beschriftung)	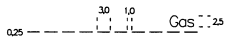
45	Leitungsmast	
46	Straßenlampe	
47	Feldkreuz, Bildstock	
48	Kapelle	
49	Brunnen	
50	Quelle	
51	Kilometerstein	
52	Windrad	
53	Denkmal	

ČESKO-NĚMECKÉ STÁTNÍ HRANICE
část Svobodný stát Bavorsko

TSCHECHISCH-DEUTSCHE STAATSGRENZE
Teil Freistaat Bayern

VYSVĚTLIVKY

ERLÄUTERUNGSBLATT

List č. / Blatt Nr. 13

Značkový klíč

Hraniční nárys

číslo	předmět	mapová značka
1	státní hranice	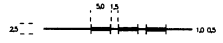
2	hranice správního území	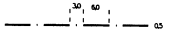
3	hraniční znak	
	a) hraniční kámen očíslovaný	
	b) hraniční kámen nečíslovaný	
4	hraniční znak - hraniční kříž	
5	hraniční znak - hraniční hřeb	
6	hraniční znak - hraniční trubka	
7	polygonová strana	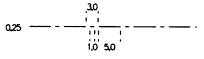
8	měřická přímka, spojnice hraničních znaků, kolmice	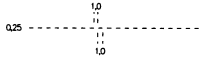
9	trigonometrický bod	
10	polygonový bod	
11	měřický bod	

Zeichenerklärung

Grenzhandriß

Nr.	Gegenstand	Kartenzeichen
1	Staatsgrenze	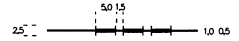
2	Grenze des Verwaltungsgebiets	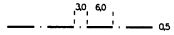
3	Grenzzeichen	
	a) Grenzstein numeriert	
	b) Grenzstein unnumeriert, Katastergrenzstein	
4	Grenzzeichen - Grenzkreuz	
5	Grenzzeichen - Grenznagel	
6	Grenzzeichen - Grenzrohr	
7	Polygonseite	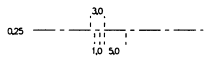
8	Messungslinie, Verbindungslinie zwischen Grenzzeichen, Ordinate	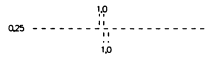
9	Trigonometrischer Punkt	
10	Polygonpunkt	
11	Meßpunkt	

ČESKO-NĚMECKÉ STÁTNÍ HRANICE
část Svobodný stát Bavorsko

TSCHECHISCH-DEUTSCHE STAATSGRENZE
Teil Freistaat Bayern

VYSVĚTLIVKY

ERLÄUTERUNGSBLATT

List č. / Blatt Nr. 14

Hraniční nárys

číslo	předmět	mapová značka
12	popis - hraničních znaků	23 4,0 12/10 3,0
	- polygonových bodů	P 79 3,5 P 79A
	- hraničních přechodů	hraniční přechod 3,5
	- hraničních cest	hraniční cesta 3,5
	- trigonometrických bodů	1542–1 3,5
13	popis staničení, kolmic a vzdálenosti	3.59 2.48 2,0 91.80 –48.23– >16.90< <132.28>
14	pravý úhel	3,0 0,25
15	ukazatel severu	0,25 6,0 22,0 5,0 50,0
16	vyznačení překrytu sousedních listů	4,0 4,0
17	vodní tok (s vyznačením směru toku) - do 1 m jednočaře	3,5 Světlá 0,25 1,5 6,0 2,0
	- od 1 m dvoučaře	Světlá

Grenzhandriß

Nr.	Gegenstand	Kartenzeichen
12	Beschriftung - Grenzzeichen	23 4,0 12/10 3,0
	- Polygonpunkte	P 79 3,5 P 79A
	- Grenzübergänge	Grenzübergang 3,5
	- Grenzwege	Grenzweg 3,5
	- trigonometrische Punkte	6542 056 00 3,5
13	Beschriftung der Abszissen, Ordinaten und Spanmaße	3.59 2.48 2,0 91.80 –48.23– >16.90< <132.28>
14	Rechter Winkel	3,0 0,25
15	Nordpfeil	0,25 6,0 22,0 5,0 50,0
16	Paßmarke	4,0 4,0
17	Wasserlauf (mit Angabe des Fließrichtung) - bis 1 m einlinig	3,5 Lichtwasser 0,25 1,5 6,0 2,0
	- ab 1 m zweilinig	Lichtwasser

ČESKO-NĚMECKÉ STÁTNÍ HRANICE
část Svobodný stát Bavorsko

TSCHECHISCH-DEUTSCHE STAATSGRENZE
Teil Freistaat Bayern

VYSVĚTLIVKY

ERLÄUTERUNGSBLATT

List č. / Blatt Nr. 15

Hraniční nárys

číslo	předmět	mapová značka
18	most, lávka	
19	propust	
20	silnice, cesta	
21	železnice	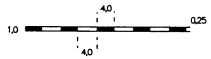
22	popis silnic a železnic (směry)	
23	obytná budova	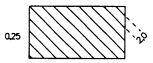
24	vedlejší budova	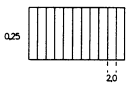

Grenzhandriß

Nr.	Gegenstand	Kartenzeichen
18	Brücke, Steg	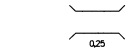
19	Durchlaß	
20	Straße, Weg	
21	Bahnlinie	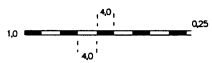
22	Beschriftung der Straßen und Eisenbahnen (Richtungen)	
23	Wohngebäude	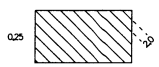
24	Nebengebäude	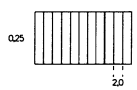

ČESKO-NĚMECKÉ STÁTNÍ HRANICE
část Svobodný stát Bavorsko

TSCHECHISCH-DEUTSCHE STAATSGRENZE
Teil Freistaat Bayern

POPIS STÁTNÍCH HRANIC
BESCHREIBUNG DER STAATSGRENZE

Hraniční úsek / Grenzabschnitt: XII

List č. / Blatt Nr.: 1

Hraniční znak / Grenzzeichen				Průběh státních hranic / Verlauf der Staatsgrenze	Hraniční mapa / Grenzkarte List č. / Blatt Nr.	Poznámka / Bemerkung
Číslo / Nummer	Iniciály / Initialen	Vyznačení / Vermarkung	Poloha / Lage			
1	2	3	4	5	6	7
XII/1	DB	Kámen Stein	Na pravém břehu Hraničního potoka, na hraničním přechodu Strážný-Philippsreut, na západním okraji silnice na horní hraně náspu Am rechten Ufer des Wagenwassers, am Grenzübergang Strážný/Kuschwarda-Philippsreut, am westlichen Straßenrand auf einer Böschungsoberkante	Střednicí Hraničního potoka po směru toku In der Mitte des Wagenwassers bachabwärts	1	Státní hranice probíhají východním směrem podél severního okraje lesa Die Staatsgrenze verläuft in östlicher Richtung entlang des Nordrandes des Waldes
2	C	Kámen Stein	Na levém břehu Hraničního potoka, na hraničním přechodu Strážný-Philippsreut, na východním okraji silnice na horní hraně náspu Am linken Ufer des Wagenwassers, am Grenzübergang Strážný/Kuschwarda-Philippsreut, am östlichen Straßenrand auf einer Böschungsoberkante			
2/1	DB	Kámen Stein	Na okraji lesa, na pravém břehu Hraničního potoka Am Waldrand, am rechten Ufer des Wagenwassers			
2/2	C	Kámen Stein	V lese, na levém břehu Hraničního potoka Im Wald, am linken Ufer des Wagenwassers			

ČESKO-NĚMECKÉ STÁTNÍ HRANICE
část Svobodný stát Bavorsko

TSCHECHISCH-DEUTSCHE STAATSGRENZE
Teil Freistaat Bayern

POPIS STÁTNÍCH HRANIC
BESCHREIBUNG DER STAATSGRENZE

Hraniční úsek / Grenzabschnitt: XII
List č. / Blatt Nr.: 2

Hraniční znak / Grenzzeichen				Průběh státních hranic / Verlauf der Staatsgrenze	Hraniční mapa / Grenzkarte List č. / Blatt Nr.	Poznámka / Bemerkung
Číslo / Nummer	Iniciály / Initialen	Vyznačení / Vermarkung	Poloha / Lage			
1	2	3	4	5	6	7
2/3	DB	Kámen Stein	V lese, na pravém břehu Hraničního potoka, cca 14 m severovýchodně od cesty, která probíhá na německém území jihovýchodním směrem Im Wald, am rechten Ufer des Wagenwassers, ca. 14 m nordöstlich eines Weges, der auf deutschem Gebiet in südöstlicher Richtung verläuft	Střednicí Hraničního potoka po směru toku In der Mitte des Wagenwassers bachabwärts	1	
2/4	C	Kámen Stein	V lese, na levém břehu Hraničního potoka Im Wald, am linken Ufer des Wagenwassers	Střednicí Hraničního potoka po směru toku, po rozdvojení střednicí jižního ramena Hraničního potoka po směru toku Bachabwärts in der Mitte des Wagenwassers, nach einer Verzweigung in der Mitte des südlichen Armes des Wagenwassers bachabwärts		
2/5	DB	Kámen Stein	V lese, na pravém břehu jižního ramena Hraničního potoka Im Wald, am rechten Ufer des südlichen Armes des Wagenwassers	Střednicí jižního ramena Hraničního potoka po směru toku, po spojení obou ramen střednicí Hraničního potoka po směru toku Bachabwärts in der Mitte des südlichen Armes des Wagenwassers, nach dem Zusammenfluß der beiden Arme in der Mitte des Wagenwassers bachabwärts		
2/6	C	Kámen Stein	Na louce, na levém břehu Hraničního potoka, u konce kamenného valu, který se nachází na českém území a směřuje na sever, proti začátku cesty, která probíhá na německém území jižním směrem Auf einer Wiese, am linken Ufer des Wagenwassers, am Ende eines nach Norden gerichteten Steinwalls, der sich auf tschechischem Gebiet befindet, gegenüber dem Beginn eines Weges der auf deutschem Gebiet in südlicher Richtung verläuft	Střednicí Hraničního potoka po směru toku In der Mitte des Wagenwassers bachabwärts	1,2	

ČESKO-NĚMECKÉ STÁTNÍ HRANICE
část Svobodný stát Bavorsko

TSCHECHISCH-DEUTSCHE STAATSGRENZE
Teil Freistaat Bayern

POPIS STÁTNÍCH HRANIC
BESCHREIBUNG DER STAATSGRENZE

Hraniční úsek / Grenzabschnitt: XII

List č. / Blatt Nr.: 3

Hraniční znak / Grenzzeichen				Průběh státních hranic / Verlauf der Staatsgrenze	Hraniční mapa / Grenzkarte List č. / Blatt Nr.	Poznámka / Bemerkung
Číslo / Nummer	Iniciály / Initialen	Vyznačení / Vermarkung	Poloha / Lage			
1	2	3	4	5	6	7
2/7	DB	Kámen Stein	Na okraji lesa, na pravém břehu Hraničního potoka Am Waldrand, am rechten Ufer des Wagenwassers	Střednicí Hraničního potoka po směru toku In der Mitte des Wagenwassers bachabwärts	2	Státní hranice probíhají severovýchodním směrem střednicí Hraničního potoka až k zaústění do Řasnice Die Staatsgrenze verläuft in nordöstlicher Richtung in der Mitte des Wagenwassers bis zur Einmündung in den Wolfaubach
2/8	C	Kámen Stein	Na louce, na levém břehu Hraničního potoka Auf der Wiese, am linken Ufer des Wagenwassers			
2/9	DB	Kámen Stein	Na okraji lesa, na pravém břehu Hraničního potoka, západně od zaústění příkopu do Hraničního potoka Am Waldrand, am rechten Ufer des Wagenwassers, westlich der Einmündung eines Grabens in das Wagenwasser			
2/10	C	Kámen Stein	Na louce, na levém břehu Hraničního potoka Auf der Wiese, am linken Ufer des Wagenwassers			
2/11	DB	Znak na skále Felsmarke	U okraje lesa, na pravém břehu Hraničního potoka, vytesán ve skalním bloku Am Waldrand, am rechten Ufer des Wagenwassers, in einen kleinen Felsblock eingemeißelt	Střednicí Hraničního potoka po směru toku, po rozdvojení střednicí jihovýchodního ramena Hraničního potoka, po spojení obou ramen střednicí Hraničního potoka po směru toku Bachabwärts in der Mitte des Wagenwassers, nach einer Verzweigung in der Mitte des südöstlichen Armes des Wagenwassers, nach dem Zusammenfluß der beiden Arme in der Mitte des Wagenwassers bachabwärts		

ČESKO-NĚMECKÉ STÁTNÍ HRANICE
část Svobodný stát Bavorsko

TSCHECHISCH-DEUTSCHE STAATSGRENZE
Teil Freistaat Bayern

POPIS STÁTNÍCH HRANIC
BESCHREIBUNG DER STAATSGRENZE

Hraniční úsek / Grenzabschnitt: XII

List č. / Blatt Nr.: 4

Hraniční znak / Grenzzeichen				Průběh státních hranic / Verlauf der Staatsgrenze	Hraniční mapa / Grenzkarte List č. / Blatt Nr.	Poznámka / Bemerkung
Číslo / Nummer	Iniciály / Initialen	Vyznačení / Vermarkung	Poloha / Lage			
1	2	3	4	5	6	7
2/12	C	Kámen Stein	Na louce, na levém břehu Hraničního potoka Auf der Wiese, am linken Ufer des Wagenwassers	Střednicí Hraničního potoka po směru toku In der Mitte des Wagenwassers bachabwärts	2	
2/13	DB	Kámen Stein	Na zamokřené louce, na pravém břehu Hraničního potoka Auf einer sumpfigen Wiese, am rechten Ufer des Wagenwassers		2,3	
2/14	C	Kámen Stein	Na louce, na levém břehu Hraničního potoka Auf der Wiese, am linken Ufer des Wagenwassers			
2/15	DB	Kámen Stein	U okraje lesa, na pravém břehu Hraničního potoka Am Waldrand, am rechten Ufer des Wagenwassers		3	
2/16	C	Kámen Stein	Na louce, na levém břehu Hraničního potoka Auf der Wiese, am linken Ufer des Wagenwassers			

ČESKO-NĚMECKÉ STÁTNÍ HRANICE
část Svobodný stát Bavorsko

TSCHECHISCH-DEUTSCHE STAATSGRENZE
Teil Freistaat Bayern

POPIS STÁTNÍCH HRANIC
BESCHREIBUNG DER STAATSGRENZE

Hraniční úsek / Grenzabschnitt: XII

List č. / Blatt Nr.: 5

Hraniční znak / Grenzzeichen				Průběh státních hranic / Verlauf der Staatsgrenze	Hraniční mapa / Grenzkarte List č. / Blatt Nr.	Poznámka / Bemerkung
Číslo / Nummer	Iniciály / Initialen	Vyznačení / Vermarkung	Poloha / Lage			
1	2	3	4	5	6	7
2/17	DB	Kámen Stein	Na louce, na pravém břehu Hraničního potoka Auf einer Wiese, am rechten Ufer des Wagenwassers	Střednicí Hraničního potoka po směru toku až k zaústění do Řasnice, potom po prodloužení střednice Hraničního potoka až k průsečíku se střednicí Řasnice; od tohoto bodu státních hranic střednicí Řasnice po směru toku In der Mitte des Wagenwassers bachabwärts bis zur Einmündung in den Wolfaubach; dann auf der verlängerten Mittellinie des Wagenwassers bis zum Schnitt mit der Mittellinie des Wolfaubaches; von diesem Grenzpunkt in der Mitte des Wolfaubaches bachabwärts	3	
3	C	Kámen Stein	Na louce, na levém břehu Řasnice, severovýchodně od zaústění Hraničního potoka Auf der Wiese, am linken Ufer des Wolfaubaches, nordöstlich der Einmündung des Wagenwassers	Střednicí Řasnice po směru toku In der Mitte des Wolfaubaches bachabwärts		Státní hranice probíhají východním směrem střednicí Řasnice až k Mechovému potoku Die Staatsgrenze verläuft in östlicher Richtung in der Mitte des Wolfaubaches bis zum Harlandbach
3/1	DB	Kámen Stein	Na louce, na pravém břehu Řasnice Auf der Wiese, am rechten Ufer des Wolfaubaches			
3/2	C	Kámen Stein	Na louce, na levém břehu Řasnice, jižně od cesty, která probíhá na českém území Auf der Wiese, am linken Ufer des Wolfaubaches, südlich eines Weges, der auf tschechischem Gebiet verläuft			

ČESKO-NĚMECKÉ STÁTNÍ HRANICE
část Svobodný stát Bavorsko

TSCHECHISCH-DEUTSCHE STAATSGRENZE
Teil Freistaat Bayern

POPIS STÁTNÍCH HRANIC
BESCHREIBUNG DER STAATSGRENZE

Hraniční úsek / Grenzabschnitt: XII

List č. / Blatt Nr.: 6

Hraniční znak / Grenzzeichen				Průběh státních hranic / Verlauf der Staatsgrenze	Hraniční mapa / Grenzkarte List č. / Blatt Nr.	Poznámka / Bemerkung
Číslo / Nummer	Iniciály / Initialen	Vyznačení / Vermarkung	Poloha / Lage			
1	2	3	4	5	6	7
3/3	DB	Kámen Stein	U okraje lesa, na pravém břehu Řasnice Am Waldrand, am rechten Ufer Wolfaubaches	Střednicí Řasnice po směru toku až k průsečíku s prodlouženou střednicí Mechového potoka; od tohoto bodu státních hranic střednicí Mechového potoka proti směru toku In der Mitte des Wolfaubaches bachabwärts bis zum Schnitt mit der verlängerten Mittellinie des Harlandbaches; von diesem Grenzpunkt in der Mitte des Harlandbaches bachaufwärts	3,4	
4	C	Kámen Stein	Na louce, na pravém břehu Mechového potoka, severně od zaústění Mechovéno potoka do Řasnice, jižně od cesty Auf der Wiese, am rechten Ufer des Harlandbaches, nördlich der Einmündung des Harlandbaches in den Wolfaubach, südlich des Weges	Střednicí Mechového potoka proti směru toku In der Mitte des Harlandbaches bachaufwärts	4	Státní hranice probíhají jižním směrem střednicí Mechového potoka Die Staatsgrenze verläuft in südlicher Richtung in der Mitte des Harlandbaches
4/1	DB	Kámen Stein	Při okraji lesa, na levém břehu Mechového potoka Am Waldrand, am linken Ufer des Harlandbaches			
4/2	C	Kámen Stein	Na louce, na pravém břehu Mechového potoka Auf der Wiese, am rechten Ufer des Harlandbaches			
4/3	DB	Kámen Stein	Na louce, na levém břehu Mechového potoka Auf einer Wiese, am linken Ufer des Harlandbaches			

ČESKO-NĚMECKÉ STÁTNÍ HRANICE
část Svobodný stát Bavorsko

TSCHECHISCH-DEUTSCHE STAATSGRENZE
Teil Freistaat Bayern

POPIS STÁTNÍCH HRANIC
BESCHREIBUNG DER STAATSGRENZE

Hraniční úsek / Grenzabschnitt: XII

List č. / Blatt Nr.: 7

Hraniční znak / Grenzzeichen				Průběh státních hranic / Verlauf der Staatsgrenze	Hraniční mapa / Grenzkarte List č. / Blatt Nr.	Poznámka / Bemerkung
Číslo / Nummer	Iniciály / Initialen	Vyznačení / Vermarkung	Poloha / Lage			
1	2	3	4	5	6	7
4/4	C	Kámen Stein	Na louce, na pravém břehu Mechového potoka Auf der Wiese, am rechten Ufer des Harlandbaches	Střednicí Mechového potoka proti směru toku In der Mitte des Harlandbaches bachaufwärts	4	
4/5	DB	Kámen Stein	Na okraji lesa, na levém břehu Mechového potoka Am Waldrand, am linken Ufer des Harlandbaches			Státní hranice probíhají jihovýchodním směrem podél východního okraje lesa Die Staatsgrenze verläuft in südöstlicher Richtung entlang des Ostrandes des Waldes
4/6	C	Kámen Stein	Na louce, na pravém břehu Mechového potoka Auf der Wiese, am rechten Ufer des Harlandbaches			
4/7	DB	Kámen Stein	Na okraji lesa, na levém břehu Mechového potoka Am Waldrand, am linken Ufer des Harlandbaches			
4/8	C	Kámen Stein	Na okraji lesa, na pravém břehu Mechového potoka, u začátku kamenného valu, který se nachází na českém území a směřuje na východ Am Waldrand, am rechten Ufer des Harlandbaches, am Beginn eines nach Osten gerichteten Steinwalls, der sich auf tschechischem Gebiet befindet		4,5	

ČESKO-NĚMECKÉ STÁTNÍ HRANICE
část Svobodný stát Bavorsko

TSCHECHISCH-DEUTSCHE STAATSGRENZE
Teil Freistaat Bayern

POPIS STÁTNÍCH HRANIC
BESCHREIBUNG DER STAATSGRENZE

Hraniční úsek / Grenzabschnitt: XII

List č. / Blatt Nr.: 8

Hraniční znak / Grenzzeichen				Průběh státních hranic / Verlauf der Staatsgrenze	Hraniční mapa / Grenzkarte List č. / Blatt Nr.	Poznámka / Bemerkung
Číslo / Nummer	Iniciály / Initialen	Vyznačení / Vermarkung	Poloha / Lage			
1	2	3	4	5	6	7
4/9	D	Kámen Stein	Na okraji lesa, na levém břehu Mechového potoka Am Waldrand, am linken Ufer des Harlandbaches	Střednicí Mechového potoka proti směru toku In der Mitte des Harlandbaches bachaufwärts	5	
4/10	C	Kámen Stein	Na louce, na pravém břehu Mechového potoka Auf einer Wiese, am rechten Ufer des Harlandbaches			
4/11	DB	Kámen Stein	Na okraji lesa, na levém břehu Mechového potoka Am Waldrand, am linken Ufer des Harlandbaches			
4/12	C	Kámen Stein	Na louce, na pravém břehu Mechového potoka Auf der Wiese, am rechten Ufer des Harlandbaches			
4/13	DB	Kámen Stein	Na okraji lesa, na levém břehu Mechového potoka Am Waldrand, am linken Ufer des Harlandbaches			
4/14	C	Kámen Stein	Na louce, na pravém břehu Mechového potoka Auf der Wiese, am rechten Ufer des Harlandbaches	Střednicí Mechového potoka proti směru toku, částečně podél kamenného valu In der Mitte des Harlandbaches bachaufwärts, teilweise entlang eines Steinwalls		Státní hranice probíhají jihovýchodním směrem podél vychodního okraje lesa Die Staatsgrenze verläuft in südöstlicher Richtung entlang des Ostrandes des Waldes

ČESKO-NĚMECKÉ STÁTNÍ HRANICE
část Svobodný stát Bavorsko

TSCHECHISCH-DEUTSCHE STAATSGRENZE
Teil Freistaat Bayern

POPIS STÁTNÍCH HRANIC
BESCHREIBUNG DER STAATSGRENZE

Hraniční úsek / Grenzabschnitt: XII

List č. / Blatt Nr.: 9

Hraniční znak / Grenzzeichen				Průběh státních hranic / Verlauf der Staatsgrenze	Hraniční mapa / Grenzkarte List č. / Blatt Nr.	Poznámka / Bemerkung
Číslo / Nummer	Iniciály / Initialen	Vyznačení / Vermarkung	Poloha / Lage			
1	2	3	4	5	6	7
4/15	DB	Kámen Stein	Na okraji lesa, na levém břehu Mechového potoka Am Waldrand, am linken Ufer des Harlandbaches	Střednicí Mechového potoka proti směru toku In der Mitte des Harlandbaches bachaufwärts	5,6	
4/16	C	Kámen Stein	V lese, na pravém břehu Mechového potoka, proti místu, kde se těžil stěrk Im Wald, am rechten Ufer des Harlandbaches, gegenüber einer Kiesgrube		6	
4/17	DB	Kámen Stein	Na okraji lesa, na levém břehu Mechového potoka Am Waldrand, am linken Ufer des Harlandbaches			
4/18	C	Kámen Stein	Na louce, na pravém břehu Mechového potoka, proti ústí malého příkopu Auf einer Wiese, am rechten Ufer des Harlandbaches, gegenüber der Einmündung eines kleinen Grabens			Státní hranice probíhají jihovýchodním směrem Die Staatsgrenze verläuft in südöstlicher Richtung
4/19	DB	Kámen Stein	Na okraji lesa, na levém břehu Mechového potoka, za zaústěním malého příkopu Am Waldrand, am linken Ufer des Harlandbaches, nach der Einmündung eines kleinen Baches			

ČESKO-NĚMECKÉ STÁTNÍ HRANICE
část Svobodný stát Bavorsko

TSCHECHISCH-DEUTSCHE STAATSGRENZE
Teil Freistaat Bayern

POPIS STÁTNÍCH HRANIC
BESCHREIBUNG DER STAATSGRENZE

Hraniční úsek / Grenzabschnitt: XII

List č. / Blatt Nr.: 10

Hraniční znak / Grenzzeichen				Průběh státních hranic / Verlauf der Staatsgrenze	Hraniční mapa / Grenzkarte List č. / Blatt Nr.	Poznámka / Bemerkung
Číslo / Nummer	Iniciály / Initialen	Vyznačení / Vermarkung	Poloha / Lage			
1	2	3	4	5	6	7
5	C	Kámen letopočet "1844" Stein Jahreszahl "1844"	Na louce, na pravém břehu Mechového potoka Auf der Wiese, am rechten Ufer des Harlandbaches	Střednicí Mechového potoka proti směru toku In der Mitte des Harlandbaches bachaufwärts	6,7	Státní hranice probíhají jižním směrem do mírného svahu Die Staatsgrenze verläuft in südlicher Richtung allmählich ansteigend
5/1	DB	Kámen Stein	Na okraji lesa, na levém břehu Mechového potoka, za zaústěním malého příkopu Am Waldrand, am linken Ufer des Harlandbaches, nach der Einmündung eines kleinen Grabens		7	
5/2	C	Kámen Stein	Na louce, na pravém břehu Mechového potoka, severně od kamenného valu, který se nachází na českém území Auf der Wiese, am rechten Ufer des Harlandbaches, nördlich eines Steinwalls, der sich auf tschechischem Gebiet befindet	Střednicí Mechového potoka proti směru toku, částečně podél kamenného valu In der Mitte des Harlandbaches bachaufwärts, teilweise entlang des Steinwalls		
5/3	DB	Kámen Stein	Na okraji lesa, na levém břehu Mechového potoka Am Waldrand, am linken Ufer des Harlandbaches	Střednicí Mechového potoka proti směru toku In der Mitte des Harlandbaches bachaufwärts		
5/4	C	Kámen Stein	Na pravém břehu Mechového potoka, u zříceného kamenného mostu Am rechten Ufer des Harlandbaches, auf einer eingefallenen Steinbrücke			

ČESKO-NĚMECKÉ STÁTNÍ HRANICE
část Svobodný stát Bavorsko

TSCHECHISCH-DEUTSCHE STAATSGRENZE
Teil Freistaat Bayern

POPIS STÁTNÍCH HRANIC
BESCHREIBUNG DER STAATSGRENZE

Hraniční úsek / Grenzabschnitt: XII

List č. / Blatt Nr.: 11

Hraniční znak / Grenzzeichen				Průběh státních hranic / Verlauf der Staatsgrenze	Hraniční mapa / Grenzkarte List č. / Blatt Nr.	Poznámka / Bemerkung
Číslo / Nummer	Iniciály / Initialen	Vyznačení / Vermarkung	Poloha / Lage			
1	2	3	4	5	6	7
5/5	DB	Kámen Stein	Na louce, na levém břehu Mechového potoka Auf einer Wiese, am linken Ufer des Harlandbaches	Střednicí Mechového potoka proti směru toku In der Mitte des Harlandbaches bachaufwärts	8	Státní hranice probíhají jihovýchodním směrem do mírného svahu Die Staatsgrenze verläuft in südöstlicher Richtung leicht steigend
5/6	C	Kámen Stein	Na louce, na pravém břehu Mechového potoka Auf der Wiese, am rechten Ufer des Harlandbaches			
5/7	DB	Kámen Stein	Na okraji lesa, na levém břehu Mechového potoka, proti kamennému valu, který se nachází na českém území a směřuje na severovýchod Am Waldrand, am linken Ufer des Harlandbaches, gegenüber eines nach Nordosten gerichteten Steinwalls, der sich auf tschechischem Gebiet befindet			Státní hranice probíhají jihovýchodním směrem mírně do svahu podél východního okraje lesa Die Staatsgrenze verläuft in südöstlicher Richtung leicht steigend entlang des Ostrandes eines Waldes
5/8	C	Kámen Stein	Na louce, na pravém břehu Mechového potoka, východně od zaústění malého potoka Auf der Wiese, am rechten Ufer des Harlandbaches, östlich der Einmündung eines kleinen Baches			

ČESKO-NĚMECKÉ STÁTNÍ HRANICE
část Svobodný stát Bavorsko

TSCHECHISCH-DEUTSCHE STAATSGRENZE
Teil Freistaat Bayern

POPIS STÁTNÍCH HRANIC
BESCHREIBUNG DER STAATSGRENZE

Hraniční úsek / Grenzabschnitt: XII

List č. / Blatt Nr.: 12

Hraniční znak / Grenzzeichen				Průběh státních hranic / Verlauf der Staatsgrenze	Hraniční mapa / Grenzkarte List č. / Blatt Nr.	Poznámka / Bemerkung
Číslo / Nummer	Iniciály / Initialen	Vyznačení / Vermarkung	Poloha / Lage			
1	2	3	4	5	6	7
5/9	DB	Kámen Stein	Na okraji lesa, na levém břehu Mechového potoka, proti kamennému valu, který se nachází na českém území a směřuje na severovýchod Am Waldrand, am linken Ufer des Harlandbaches, gegenüber eines nach Nordosten gerichteten Steinwalls, der sich auf tschechischem Gebiet befindet	Střednicí Mechového potoka proti směru toku až k průsečíku s přímou spojnicí hraničních znaků č. 6 C a č. 6 C/DB In der Mitte des Harlandbaches bachaufwärts bis zum Schnitt mit der geraden Verbindungslinie zwischen den Grenzzeichen und Nr. 6 C und Nr. 6 C/DB	8	
6	C	Kámen Stein	Na louce, na pravém břehu Mechového potoka Auf der Wiese, am rechten Ufer des Harlandbaches	Podél přímé spojnice mezi hraničními znaky č. 6 C a č. 6 C/DB až k hraničnímu znaku č. 6 C/DB Entlang der geraden Verbindungslinie zwischen den Grenzzeichen Nr. 6 C und Nr. 6 C/DB bis zum Grenzzeichen Nr. 6 C/DB		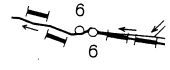
6	C,DB	Kámen Stein	Na okraji lesa, na levém břehu Mechového potoka Am Waldrand, am linken Ufer des Harlandbaches	Přímočaře až k hraničnímu znaku č. 6/1, podél příkopu Geradlinig bis zum Grenzzeichen Nr. 6/1, entlang eines Grabens		
6/1	C,DB	Kámen Stein	Na okraji lesa, západně od příkopu Am Waldrand, westlich des Grabens	Přímočaře až k hraničnímu znaku č. 6/2, podél příkopu Geradlinig bis zum Grenzzeichen Nr. 6/2, entlang des Grabens		
6/2	C,DB	Kámen Stein	Na okraji lesa, západně od příkopu, na východním okraji ohybu cesty Am Waldrand, westlich des Grabens, am östlichen Rand einer Wegbiegung	Přímočaře až k hraničnímu znaku č. 6/3, podél příkopu, po cestě Geradlinig bis zum Grenzzeichen Nr. 6/3, entlang des Grabens, auf dem Weg		Státní hranice probíhají jihovýchodním směrem z mírného svahu až k Hraničnímu potoku Die Staatsgrenze verläuft in südöstlicher Richtung leicht fallend bis zur Köchlau

ČESKO-NĚMECKÉ STÁTNÍ HRANICE
část Svobodný stát Bavorsko

TSCHECHISCH-DEUTSCHE STAATSGRENZE
Teil Freistaat Bayern

POPIS STÁTNÍCH HRANIC
BESCHREIBUNG DER STAATSGRENZE

Hraniční úsek / Grenzabschnitt: XII

List č. / Blatt Nr.: 13

Hraniční znak / Grenzzeichen				Průběh státních hranic / Verlauf der Staatsgrenze	Hraniční mapa / Grenzkarte List č. / Blatt Nr.	Poznámka / Bemerkung
Číslo / Nummer	Iniciály / Initialen	Vyznačení / Vermarkung	Poloha / Lage			
1	2	3	4	5	6	7
6/3	C,DB	Kámen Stein	Na okraji lesa, západně od příkopu, na východním okraji cesty Am Waldrand, westlich des Grabens, am östlichen Rand des Weges	Přímočaře až k hraničnímu znaku č. 6/4, podél příkopu, částečně po cestě Geradlinig bis zum Grenzzeichen Nr. 6/4, entlang des Grabens, teilweise auf dem Weg	9	
6/4	C,DB	Kámen Stein	Na okraji lesa, východně od příkopu Am Waldrand, östlich des Grabens	Přímočaře až k hraničnímu znaku č. 6/4/O/1, částečně podél příkopu a kamenného valu Geradlinig bis zum Grenzzeichen Nr. 6/4/O/1, teilweise entlang des Grabens und eines Steinwalls		
$\frac{6}{4}\frac{O}{1}$	C,D	Kámen Stein	Na louce, v prameništi Hraničního potoka Auf einer Wiese, im Quellgebiet des Köhlbaches	Přímočaře až k bodu státních hranic uprostřed mezi hraničními znaky č. 7 DB a č. 7 C Geradlinig bis zum Grenzpunkt in der Mitte zwischen den Grenzzeichen Nr. 7 C und Nr. 7 DB		
7	DB	Kámen Stein	Na louce, na pravém břehu Hraničního potoka, jižně od zaústění příkopu Auf der Wiese, am rechten Ufer des Köhlbaches, südlich der Einmündung eines Grabens	Podél přímé spojnice mezi hraničními znaky č. 7 DB a č. 7 C až k průsečíku se střednicí Hraničního potoka; od tohoto bodu státních hranic střednicí Hraničního potoka po směru toku Entlang der geraden Verbindungslinie zwischen den Grenzzeichen Nr. 7 DB und Nr. 7 C bis zum Schnitt mit der Mittellinie des Köhlbaches; von diesem Grenzpunkt in der Mitte des Köhlbaches bachabwärts		Státní hranice probíhají jihovýchodním směrem střednicí Hraničního potoka až k ústí do Studené Vltavy Die Staatsgrenze verläuft in südöstlicher Richtung in der Mitte des Köhlbaches bis zur Einmündung in die Kalte Moldau 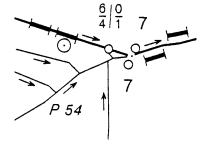
7	C	Kámen Stein	Na louce, na levém břehu Hraničního potoka Auf der Wiese, am linken Ufer des Köhlbaches			

ČESKO-NĚMECKÉ STÁTNÍ HRANICE
část Svobodný stát Bavorsko

TSCHECHISCH-DEUTSCHE STAATSGRENZE
Teil Freistaat Bayern

POPIS STÁTNÍCH HRANIC
BESCHREIBUNG DER STAATSGRENZE

Hraniční úsek / Grenzabschnitt: XII

List č. / Blatt Nr.: 14

Hraniční znak Grenzzeichen				Průběh státních hranic Verlauf der Staatsgrenze	Hraniční mapa Grenzkarte List č. Blatt Nr.	Poznámka Bemerkung
Číslo Nummer	Iniciály Initialen	Vyznačení Vermarkung	Poloha Lage			
1	2	3	4	5	6	7
7/1	DB	Kámen Stein	Na louce, na pravém břehu Hraničního potoka Auf der Wiese, am rechten Ufer des Köhlbaches	Střednicí Hraničního potoka po směru toku In der Mitte des Köhlbaches bachabwärts		
7/2	C	Kámen Stein	Na louce, u kamenného valu, na levém břehu Hraničního potoka Auf der Wiese, an einem Steinwall, am linken Ufer des Köhlbaches		9	
7/3	DB	Kámen Stein	Na louce, na pravém břehu Hraničního potoka Auf der Wiese, am rechten Ufer des Köhlbaches			
7/4	C	Kámen Stein	Na louce, na levém břehu Hraničního potoka Auf der Wiese, am linken Ufer des Köhlbaches			
7/5	DB	Kámen Stein	Na louce, na pravém břehu Hranicního potoka Auf der Wiese, am rechten Ufer des Köhlbaches		10	
7/6	C	Kámen Stein	Na louce, na levém břehu Hraničního potoka Auf der Wiese, am linken Ufer des Köhlbaches			

ČESKO-NĚMECKÉ STÁTNÍ HRANICE
část Svobodný stát Bavorsko

TSCHECHISCH-DEUTSCHE STAATSGRENZE
Teil Freistaat Bayern

POPIS STÁTNÍCH HRANIC
BESCHREIBUNG DER STAATSGRENZE

Hraniční úsek / Grenzabschnitt: XII

List č. / Blatt Nr.: 15

Hraniční znak / Grenzzeichen				Průběh státních hranic / Verlauf der Staatsgrenze	Hraniční mapa / Grenzkarte List č. / Blatt Nr.	Poznámka / Bemerkung
Číslo / Nummer	Iniciály / Initialen	Vyznačení / Vermarkung	Poloha / Lage			
1	2	3	4	5	6	7
7/7	DB	Kámen Stein	Na louce, na pravém břehu Hraničního potoka, proti začátku kamenného valu, který se nachází na českém území a směřuje na východ Auf der Wiese, am rechten Ufer des Köhlbaches, gegenüber dem Beginn eines nach Osten gerichteten Steinwalls, der sich auf tschechischem Gebiet befindet	Střednicí Hraničního potoka po směru toku In der Mitte des Köhlbaches bachabwärts	10	
7/8	C	Kámen Stein	Na louce, na levém břehu Hraničního potoka Auf der Wiese, am linken Ufer des Köhlbaches			
7/9	DB	Kámen Stein	Na louce, na pravém břehu Hraničního potoka, v prodloužení kamenného valu směřujícího na sever, který se nachází na českém území Auf der Wiese, am rechten Ufer des Köhlbaches, in Verlängerung einer nach Norden gerichteten Steinmauer, die sich auf tschechischem Gebiet befindet	Střednicí Hraničního potoka po směru toku, po rozdvojení střednicí východního ramena Hraničního potoka po směru toku Bachabwärts, in der Mitte des Köhlbaches, nach einer Verzweigung in der Mitte des östlichen Armes des Köhlbaches bachabwärts		
7/10	C	Kámen Stein	Na louce, na levém břehu Hraničního potoka Auf der Wiese, am linken Ufer des Köhlbaches	Střednicí východního ramena Hraničního potoka po směru toku, po spojení obou ramen střednicí Hraničního potoka po směru toku, po dalším rozdvojení střednicí západního ramena Hraničního potoka po směru toku Bachabwärts, in der Mitte des östlichen Armes des Köhlbaches nach dem Zusammenfluß der beiden Arme in der Mitte des Köhlbaches bachabwärts, nach einer weiteren Verzweigung in der Mitte des westlichen Armes des Köhlbaches bachabwärts		

ČESKO-NĚMECKÉ STÁTNÍ HRANICE
část Svobodný stát Bavorsko

TSCHECHISCH-DEUTSCHE STAATSGRENZE
Teil Freistaat Bayern

POPIS STÁTNÍCH HRANIC
BESCHREIBUNG DER STAATSGRENZE

Hraniční úsek / Grenzabschnitt: XII

List č. / Blatt Nr.: 16

Hraniční znak Grenzzeichen				Průběh státních hranic Verlauf der Staatsgrenze	Hraniční mapa Grenzkarte List č. Blatt Nr.	Poznámka Bemerkung
Číslo Nummer	Iniciály Initialen	Vyznačení Vermarkung	Poloha Lage			
1	2	3	4	5	6	7
7/11	DB	Kámen Stein	Na louce, na pravém břehu západního ramena Hraničního potoka, jihozápadně od rozdvojení Auf der Wiese, am rechten Ufer des westlichen Armes des Köhlbaches südwestlich der Verzweigung	Střednicí západního ramena Hraničního potoka po směru toku, po spojení obou ramen střednicí Hraničního potoka po směru toku Bachabwärts, in der Mitte des westlichen Armes des Köhlbaches, nach dem Zusammenfluß der beiden Arme in der Mitte des Köhlbaches bachabwärts	10	
7/12	C	Kámen Stein	Na louce, na levém břehu Hraničního potoka,cca 20 m jihozápadně od spojení obou ramen Auf der Wiese, am linken Ufer des Köhlbaches, ca. 20 m südwestlich des Zusammenflusses der beiden Arme	Střednicí Hraničního potoka po směru toku In der Mitte des Köhlbaches bachabwärts	10,11	
7/13	DB	Kámen Stein	Na louce, na pravém břehu Hraničního potoka Auf der Wiese, am rechten Ufer des Köhlbaches		11	
7/14	C	Kámen Stein	Na louce, na levém břehu Hraničního potoka Auf der Wiese, am linken Ufer des Köhlbaches			
7/15	DB	Kámen Stein	Na louce, na pravém břehu Hraničního potoka,cca 23 m východně od zátočiny cesty Auf der Wiese, am rechten Ufer des Köhlbaches, ca. 23 m östlich einer Wegkurve			

ČESKO-NĚMECKÉ STÁTNÍ HRANICE
část Svobodný stát Bavorsko

TSCHECHISCH-DEUTSCHE STAATSGRENZE
Teil Freistaat Bayern

POPIS STÁTNÍCH HRANIC
BESCHREIBUNG DER STAATSGRENZE

Hraniční úsek / Grenzabschnitt: XII

List č. / Blatt Nr.: 17

Hraniční znak / Grenzzeichen				Průběh státních hranic / Verlauf der Staatsgrenze	Hraniční mapa / Grenzkarte List č. / Blatt Nr.	Poznámka / Bemerkung
Číslo / Nummer	Iniciály / Initialen	Vyznačení / Vermarkung	Poloha / Lage			
1	2	3	4	5	6	7
7/16	C	Kámen Stein	Na louce, na levém břehu Hraničního potoka Auf der Wiese, am linken Ufer des Köhlbaches	Střednicí Hraničního potoka po směru toku až k ústí do Studené Vltavy In der Mitte des Köhlbaches bachabwärts bis zur Einmündung in die Kalte Moldau	11	
7/17	DB	Kámen Stein	Na louce, na pravém břehu Hraničního potoka, u zříceného kamenného mostu Auf der Wiese, am rechten Ufer des Köhlbaches, an einer eingefallenen Steinbrücke			
7/18	C	Kámen Stein	Na louce, na levém břehu Hraničního potoka Auf der Wiese, am linken Ufer des Köhlbaches			
8	DB	Kámen Stein	V zahradě, u ústí Hraničního potoka a jednoho potoka do Studené Vltavy In einem Garten, an der Einmündung des Köhlbaches und eines Baches in die Kalte Moldau	Po prodloužené střednicí Hraničního potoka po směru toku až k průsečíku se střednicí Studené Vltavy; od tohoto bodu státních hranic střednicí Studené Vltavy po směru toku Auf der verlängerten Mittellinie des Köhlbaches bachabwärts bis zum Schnitt mit der Mittellinie der Kalten Moldau; von diesem Grenzpunkt in der Mitte der Kalten Moldau bachabwärts		Státní hranice probíhají východním směrem střednicí Studené Vltavy až k Údolskému potoku Die Staatsgrenze verläuft in östlicher Richtung in der Mitte der Kalten Moldau bis zum Ruthenbächl
8/1	C	Kámen Stein	Na louce, na levém břehu Studené Vltavy Auf der Wiese, am linken Ufer der Kalten Moldau	Střednicí Studené Vltavy po směru toku In der Mitte der Kalten Moldau bachabwärts		

ČESKO-NĚMECKÉ STÁTNÍ HRANICE
část Svobodný stát Bavorsko

TSCHECHISCH-DEUTSCHE STAATSGRENZE
Teil Freistaat Bayern

POPIS STÁTNÍCH HRANIC
BESCHREIBUNG DER STAATSGRENZE

Hraniční úsek / Grenzabschnitt: XII

List č. / Blatt Nr.: 18

Hraniční znak / Grenzzeichen				Průběh státních hranic / Verlauf der Staatsgrenze	Hraniční mapa / Grenzkarte List č. / Blatt Nr.	Poznámka / Bemerkung
Číslo / Nummer	Iniciály / Initialen	Vyznačení / Vermarkung	Poloha / Lage			
1	2	3	4	5	6	7
8/2	DB	Kámen Stein	Na louce, na pravém břehu Studené Vltavy, východně od zaústění příkopu Auf einer Wiese, am rechten Ufer der Kalten Moldau, östlich der Einmündung eines Grabens	Střednicí Studené Vltavy po směru toku až k rozdvojení vodního toku In der Mitte der Kalten Moldau bachabwärts bis zu einer Verzweigung des Wasserlaufs	12	
8/3	C	Kámen Stein	Na zalesněném ostrově, na levém břehu jižního ramena Studené Vltavy, východně od rozdvojení vodního toku Auf einer bewaldeten Insel, am linken Ufer des südlichen Armes der Kalten Moldau, östlich der Verzweigung des Wasserlaufs	Střednicí jižního ramena Studené Vltavy po směru toku, po spojení obou ramen střednicí Studené Vltavy po směru toku Bachabwärts, in der Mitte des südlichen Armes der Kalten Moldau, nach dem Zusammenfluß der beiden Arme in der Mitte der Kalten Moldau bachabwärts		
8/4	DB	Kámen Stein	Na louce, na pravém břehu Studené Vltavy Auf der Wiese, am rechten Ufer der Kalten Moldau	Střednicí Studené Vltavy po směru toku In der Mitte der Kalten Moldau bachabwärts		
8/5	C	Kámen Stein	Na louce, na levém břehu Studené Vltavy Auf der Wiese, am linken Ufer der Kalten Moldau			Státní hranice probíhají východním směrem až k Údolskému potoku Die Staatsgrenze verläuft in östlicher Richtung bis zum Ruthenbächl
8/6	DB	Kámen Stein	Na louce, na pravém břehu Studené Vltavy Auf der Wiese, am rechten Ufer der Kalten Moldau			

ČESKO-NĚMECKÉ STÁTNÍ HRANICE
část Svobodný stát Bavorsko

TSCHECHISCH-DEUTSCHE STAATSGRENZE
Teil Freistaat Bayern

POPIS STÁTNÍCH HRANIC
BESCHREIBUNG DER STAATSGRENZE

Hraniční úsek / Grenzabschnitt: XII

List č. / Blatt Nr.: 19

Hraniční znak / Grenzzeichen				Průběh státních hranic / Verlauf der Staatsgrenze	Hraniční mapa / Grenzkarte List č. / Blatt Nr.	Poznámka / Bemerkung
Číslo / Nummer	Iniciály / Initialen	Vyznačení / Vermarkung	Poloha / Lage			
1	2	3	4	5	6	7
8/7	C	Kámen Stein	Na louce, na levém břehu Studené Vltavy, severně od zaústění malého potoka Auf der Wiese, am linken Ufer der Kalten Moldau, nördlich der Einmündung eines kleinen Baches	Střednicí Studené Vltavy po směru toku In der Mitte der Kalten Moldau bachabwärts	12,13	
8/8	DB	Kámen Stein	Na louce, na pravém břehu Studené Vltavy Auf der Wiese, am rechten Ufer der Kalten Moldau		13	
8/9	C	Kámen Stein	Na louce, na levém břehu Studené Vltavy, západně od potoka, který ústí do Studené Vltavy Auf der Wiese, am linken Ufer der Kalten Moldau, westlich eines Baches, der in die Kalte Moldau mündet			
8/10	DB	Kámen Stein	Na louce, na pravém břehu Studené Vltavy Auf der Wiese, am rechten Ufer der Kalten Moldau	Střednicí Studené Vltavy po směru toku až k místu přechodu na pevné státní hranice; od tohoto bodu státních hranic přímočaře podle zobrazení v hraničním nárysu č. 13 b až k místu přechodu na pohyblivé státní hranice, dále střednicí Studené Vltavy po směru toku In der Mitte der Kalten Moldau bachabwärts bis zu der Übergangsstelle zur unbeweglichen Staatsgrenze, von diesem Grenzpunkt geradlinig entsprechend der Darstellung im Grenzhandriß Nr. 13 b bis zu der Übergangsstelle zur beweglichen Staatsgrenze, weiter in der Mitte der Kalten Moldau bachabwärts		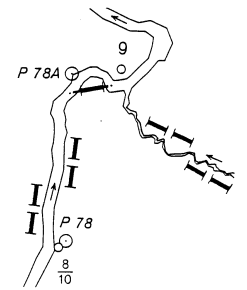

ČESKO-NĚMECKÉ STÁTNÍ HRANICE
část Svobodný stát Bavorsko

TSCHECHISCH-DEUTSCHE STAATSGRENZE
Teil Freistaat Bayern

POPIS STÁTNÍCH HRANIC
BESCHREIBUNG DER STAATSGRENZE

Hraniční úsek / Grenzabschnitt: XII

List č. / Blatt Nr.: 20

Hraniční znak / Grenzzeichen				Průběh státních hranic / Verlauf der Staatsgrenze	Hraniční mapa / Grenzkarte List č. / Blatt Nr.	Poznámka / Bemerkung
Číslo / Nummer	Iniciály / Initialen	Vyznačení / Vermarkung	Poloha / Lage			
1	2	3	4	5	6	7
9	C	Kámen Stein	Na louce, na levém břehu Studené Vltavy proti zaústění Údolského potoka do Studené Vltavy Auf der Wiese, am linken Ufer der Kalten Moldau gegenüber der Einmündung des Ruthenbächls in die Kalte Moldau	Střednicí Studené Vltavy po směru toku až k průsečíku s prodlouženou střednicí Údolského potoka; od tohoto bodu státních hranic střednicí Údolského potoka proti směru toku In der Mitte der Kalten Moldau bachabwärts bis zum Schnitt mit der verlängerten Mittellinie des Ruthenbächls; von diesem Grenzpunkt in der Mitte des Ruthenbächls bachaufwärts	13	Státní hranice probíhají jihozápadním směrem až k hraničnímu přechodu Stožec-Haidmühle Die Staatsgrenze verläuft in südwestlicher Richtung bis zum Grenzübergang Stožec/Tusset-Haidmühle
9/1	DB	Kámen Stein	Na louce, na levém břehu Údolského potoka Auf der Wiese, am linken Ufer des Ruthenbächls	Střednicí Údolského potoka proti směru toku až k průsečíku s přímou spojnicí hraničních znaků č. 9/2 C a č. 9/2 C/DB In der Mitte des Ruthenbächls bachaufwärts bis zum Schnitt mit der geraden Verbindungslinie zwischen den Grenzzeichen Nr. 9/2 C und Nr. 9/2 C/DB		
9/2	C	Kámen Stein	Na hraničním přechodu Stožec-Haidmühle, na pravém břehu Údolského potoka, u paty severního svahu železničního náspu Am Grenzübergang Stožec/Tusset-Haidmühle, am rechten Ufer des Ruthenbächls, am Fuß der nördlichen Böschung des Eisenbahndammes	Podél přímé spojnice mezi hraničními znaky č. 9/2 C a č. 9/2 C/DB až k hraničnímu znaku č. 9/2 C/DB Entlang der geraden Verbindungslinie zwischen den Grenzzeichen Nr. 9/2 C und Nr. 9/2 C/DB bis zum Grenzzeichen Nr. 9/2 C/DB		Státní hranice probíhají jižním směrem přes násyp původní železniční tratě ze Stožce do Haidmühle Die Staatsgrenze verläuft in südlicher Richtung über den Damm der ehemaligen Eisenbahnstrecke von Stožec/Tusset nach Haidmühle *hraniční přechod Stožec* 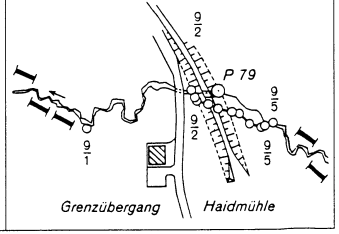
9/2	C,DB	Kámen Stein	Na hraničním přechodu Stožec-Haidmühle, na levém břehu Údolského potoka, u paty náspu Am Grenzübergang Stožec/Tusset-Haidmühle, am linken Ufer des Ruthenbächls, am Böschungsfuß	Přímočaře až k hraničnímu znaku č. 9/2/O/1, podél paty náspu Geradlinig bis zum Grenzzeichen Nr. 9/2/O/1, entlang des Böschungsfußes		

ČESKO-NĚMECKÉ STÁTNÍ HRANICE
část Svobodný stát Bavorsko

TSCHECHISCH-DEUTSCHE STAATSGRENZE
Teil Freistaat Bayern

POPIS STÁTNÍCH HRANIC
BESCHREIBUNG DER STAATSGRENZE

Hraniční úsek / Grenzabschnitt: XII

List č. / Blatt Nr.: 21

Hraniční znak / Grenzzeichen				Průběh státních hranic / Verlauf der Staatsgrenze	Hraniční mapa / Grenzkarte List č. / Blatt Nr.	Poznámka / Bemerkung
Číslo / Nummer	Iniciály / Initialen	Vyznačení / Vermarkung	Poloha / Lage			
1	2	3	4	5	6	7
9/2|0/1	C,D	Kámen Stein	Na levém břehu Údolského potoka, u hraničního přechodu Stožec-Haidmühle, u paty náspu Am linken Ufer des Ruthenbächls, beim Grenzübergang Stozec/Tusset-Haidmühle, am Böschungsfuß	Přímočaře až k hraničnímu znaku č. 9/3, na náspu Geradlinig bis zum Grenzzeichen Nr. 9/3, auf der Böschung	13	
9/3	C,DB	Kámen Stein	Na levém břehu Údolského potoka, na horním severním okraji železničního náspu Am linken Ufer des Ruthenbächls, am oberen Rand der nördlichen Böschung des Eisenbahndammes	Přímočaře až k hraničnímu znaku č. 9/4, přes korunu železničního náspu Geradlinig bis zum Grenzzeichen Nr. 9/4, die Krone des Eisenbahndammes überquerend		
9/4	C,DB	Kámen Stein	Na levém břehu Údolského potoka, na horním jižním okraji železničního náspu Am linken Ufer des Ruthenbächls, am oberen Rand der südlichen Böschung des Eisenbahndammes	Přímočaře až k hraničnímu znaku č. 9/4/0/1, na náspu Geradlinig bis zum Grenzzeichen Nr. 9/4/0/1, auf der Böschung		
9/4|0/1	C,D	Kámen Stein	Na levém břehu Údolského potoka, u paty jižního svahu železničního náspu Am linken Ufer des Ruthenbächls, am Fuß der südlichen Böschung des Eisenbahndammes	Přímočaře až k hraničnímu znaku č. 9/4/0/2, podél Údolského potoka Geradlinig bis zum Grenzzeichen Nr. 9/4/0/2, entlang des Ruthenbächls		Státní hranice probíhají jihozápadním směrem přes zamokřené louky Die Staatsgrenze verläuft in südwestlicher Richtung über sumpfige Wiesen
9/4|0/2	C,D	Kámen Stein	Na zamokřené louce, na levém břehu Údolského potoka Auf einer sumpfigen Wiese, am linken Ufer des Ruthenbächls	Přímočaře až k hraničnímu znaku č. 9/4/0/3, podél Údolského potoka Geradlinig bis zum Grenzzeichen Nr. 9/4/0/3, entlang des Ruthenbächls		

ČESKO-NĚMECKÉ STÁTNÍ HRANICE
část Svobodný stát Bavorsko

TSCHECHISCH-DEUTSCHE STAATSGRENZE
Teil Freistaat Bayern

POPIS STÁTNÍCH HRANIC
BESCHREIBUNG DER STAATSGRENZE

Hraniční úsek / Grenzabschnitt: XII

List č. / Blatt Nr.: 22

Hraniční znak / Grenzzeichen				Průběh státních hranic / Verlauf der Staatsgrenze	Hraniční mapa / Grenzkarte List č. / Blatt Nr.	Poznámka / Bemerkung
Číslo / Nummer	Iniciály / Initialen	Vyznačení / Vermarkung	Poloha / Lage			
1	2	3	4	5	6	7
9/4/0/3	C,D	Kámen Stein	Na zamokřené louce, na levém břehu Údolského potoka Auf der sumpfigen Wiese, am linken Ufer des Ruthenbächls	Přímočaře až k hraničnímu znaku č. 9/4/0/4, podél Údolského potoka Geradlinig bis zum Grenzzeichen Nr. 9/4/0/4, entlang des Ruthenbächls	13	
9/4/0/4	C,D	Kámen Stein	Na zamokřené louce, na levém břehu Údolského potoka Auf der sumpfigen Wiese, am linken Ufer des Ruthenbächls	Přímočaře až k hraničnímu znaku č. 9/5 C/DB, podél Údolského potoka Geradlinig bis zum Grenzzeichen Nr. 9/5 C/DB, entlang des Ruthenbächls		
9/5	C,DB	Kámen Stein	Na zamokřené louce, na levém břehu Údolského potoka Auf der sumpfigen Wiese, am linken Ufer des Ruthenbächls	Přímočaře podél spojnice hraničních znaků č. 9/5 C a č. 9/5 C/DB až k průsečíku se střednicí Údolského potoka; od tohoto bodu státních hranic střednicí Údolského potoka proti směru toku až k průsečíku s přímou spojnicí hraničních znaků č. 9/6 C a č. 9/6 DB Geradlinig entlang der Verbindungslinie zwischen den Grenzzeichen Nr. 9/5 C und Nr. 9/5 C/DB bis zum Schnitt mit der Mittellinie des Ruthenbächls; von diesem Grenzpunkt in der Mitte des Ruthenbächls bachaufwärts bis zum Schnitt mit der geraden Verbindungslinie zwischen den Grenzzeichen Nr. 9/6 C und Nr. 9/6 DB		Státní hranice probíhají jihozápadním směrem přes bažinaté území Die Staatsgrenze veläuft in südwestlicher Richtung über sumpfiges Gelände 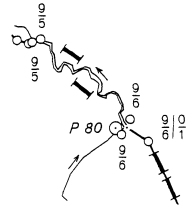
9/5	C	Kámen Stein	Na zamokřené louce, na pravém břehu Údolského potoka Auf einer sumpfigen Wiese, am rechten Ufer des Ruthenbächls			

ČESKO-NĚMECKÉ STÁTNÍ HRANICE
část Svobodný stát Bavorsko

TSCHECHISCH-DEUTSCHE STAATSGRENZE
Teil Freistaat Bayern

POPIS STÁTNÍCH HRANIC
BESCHREIBUNG DER STAATSGRENZE

Hraniční úsek / Grenzabschnitt: XII

List č. / Blatt Nr.: 23

Hraniční znak / Grenzzeichen				Průběh státních hranic / Verlauf der Staatsgrenze	Hraniční mapa / Grenzkarte List č. / Blatt Nr.	Poznámka / Bemerkung
Číslo / Nummer	Iniciály / Initialen	Vyznačení / Vermarkung	Poloha / Lage			
1	2	3	4	5	6	7
9/6	DB	Kámen Stein	Na zamokřené louce, na pravém břehu Údolského potoka Auf der sumpfigen Wiese, am rechten Ufer des Rutehnbächls	Podél přímé spojnice mezi hraničními znaky č. 9/6 DB a č. 9/6 C až k jejímu středu; od tohoto bodu státních hranic přímočaře až k hraničnímu znaku č. 9/6/0/1 Entlang der geraden Verbindungslinie zwischen den Grenzzeichen Nr. 9/6 DB und Nr. 9/6 C bis zu ihrer Mitte; von diesem Grenzpunkt geradlinig bis zum Grenzzeichen Nr. 9/6/0/1	13	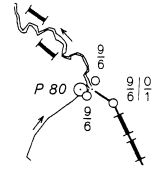
9/6	C	Kámen Stein	Na louce, na pravém břehu Údolského potoka Auf der Wiese, am rechten Ufer des Ruthenbächls			
9/6 0/1	C,D	Železná trubka Eisenrohr	V bažině Im Sumpf	Přímočaře až k hraničnímu znaku č. 9/6/0/2 Geradlinig bis zum Grenzzeichen Nr. 9/6/0/2		
9/6 0/2	C,D	Železná trubka Eisenrohr	V bažině Im Sumpf	Přímočaře až k hraničnímu znaku č. 9/6/0/3 Geradlinig bis zum Grenzzeichen Nr. 9/6/0/3		
9/6 0/3	C,D	Železná trubka Eisenrohr	V bažině Im Sumpf	Přímočaře až k hraničnímu znaku č. 9/6/0/4 Geradlinig bis zum Grenzzeichen Nr. 9/6/0/4		
9/6 0/4	C,D	Železná trubka Eisenrohr	V bažině Im Sumpf	Přímočaře až k hraničnímu znaku č. 9/6/0/5 Geradlinig bis zum Grenzzeichen Nr. 9/6/0/5		

ČESKO-NĚMECKÉ STÁTNÍ HRANICE
část Svobodný stát Bavorsko

TSCHECHISCH-DEUTSCHE STAATSGRENZE
Teil Freistaat Bayern

POPIS STÁTNÍCH HRANIC
BESCHREIBUNG DER STAATSGRENZE

Hraniční úsek / Grenzabschnitt: XII

List č. / Blatt Nr.: 24

Hraniční znak / Grenzzeichen				Průběh státních hranic / Verlauf der Staatsgrenze	Hraniční mapa / Grenzkarte List č. / Blatt Nr.	Poznámka / Bemerkung
Číslo / Nummer	Iniciály / Initialen	Vyznačení / Vermarkung	Poloha / Lage			
1	2	3	4	5	6	7
9/6/0/5	C,D	Železná trubka Eisenrohr	V bažině Im Sumpf	Přímočaře až k bodu státních hranic uprostřed mezi hraničními znaky č. 9/6/0/6 C a č. 9/6/0/6 D Geradlinig bis zum Grenzpunkt in der Mitte zwischen Grenzzeichen Nr. 9/6/0/6 D und Nr. 9/6/0/6 C	13	
9/6/0/6	D	Kámen Stein	Na okraji lesa, na levém břehu Údolského potoka Am Waldrand, am linken Ufer des Ruthenbächls	Podél přímé spojnice mezi hraničními znaky č. 9/6/0/6 C a č. 9/6/0/6 D až k průsečíku se střednicí Údolského potoka; od tohoto bodu státních hranic střednicí Údolského potoka proti směru toku Entlang der geraden Verbindungslinie zwischen den Grenzzeichen Nr. 9/6/0/6 C und Nr. 9/6/0/6 D bis zum Schnitt mit der Mittellinie des Ruthenbächls; von diesem Grenzpunkt in der Mitte des Ruthenbächls bachaufwärts		Státní hranice probíhají jihozápadním směrem Die Staatsgrenze verläuft in südwestlicher Richtung 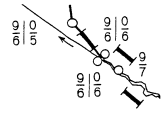
9/6/0/6	C	Kámen Stein	Na okraji lesa, na pravém břehu Údolského potoka Am Waldrand, am rechten Ufer des Ruthenbächls			
9/7	C	Znak na skále Felsmarke	Na okraji lesa, na pravém břehu Údolského potoka, vytesán na skalním bloku Am Waldrand, am rechten Ufer des Ruthenbächls, in einen Felsblock gemeißelt	Střednicí Údolského potoka proti směru toku In der Mitte des Ruthenbächls bachaufwärts		
9/8	DB	Kámen Stein	Na okraji lesa, na levém břehu Údolského potoka Am Waldrand, am linken Ufer des Ruthenbächls			

ČESKO-NĚMECKÉ STÁTNÍ HRANICE
část Svobodný stát Bavorsko

TSCHECHISCH-DEUTSCHE STAATSGRENZE
Teil Freistaat Bayern

POPIS STÁTNÍCH HRANIC
BESCHREIBUNG DER STAATSGRENZE

Hraniční úsek / Grenzabschnitt: XII

List č. / Blatt Nr.: 25

Hraniční znak / Grenzzeichen				Průběh státních hranic / Verlauf der Staatsgrenze	Hraniční mapa / Grenzkarte List č. / Blatt Nr.	Poznámka / Bemerkung
Číslo / Nummer	Iniciály / Initialen	Vyznačení / Vermarkung	Poloha / Lage			
1	2	3	4	5	6	7
9/9	C	Kámen Stein	V lese, na pravém břehu Údolského potoka Im Wald, am rechten Ufer des Ruthenbächls			Státní hranice probíhají jihovýchodním směrem do mírného svahu Die Staatsgrenze verläuft in südöstlicher Richtung allmählich ansteigend
9/10	DB	Kámen Stein	Na zamokřené louce, na levém břehu Údolského potoka Auf einer sumpfigen Wiese, am linken Ufer des Ruthenbächls			
9/11	C	Kámen Stein	Na louce, na pravém břehu Údolského potoka, u začátku kamenného valu, který se nachází na českém území a směřuje na severovýchod Auf einer Wiese, am rechten Ufer des Ruthenbächls, beim Beginn eines nach Nordosten gerichteten Steinwalls, der sich auf tschechischem Gebiet befindet	Střednicí Údolského potoka proti směru toku In der Mitte des Ruthenbächls bachaufwärts	13	
9/12	DB	Kámen Stein	Na louce, na levém břehu Údolského potoka Auf der Wiese, am linken Ufer des Ruthenbächls		13,14	
9/13	C	Kámen Stein	Na louce, na pravém břehu Údolského potoka Auf der Wiese, am rechten Ufer des Ruthenbächls		14	

ČESKO-NĚMECKÉ STÁTNÍ HRANICE
část Svobodný stát Bavorsko

TSCHECHISCH-DEUTSCHE STAATSGRENZE
Teil Freistaat Bayern

POPIS STÁTNÍCH HRANIC
BESCHREIBUNG DER STAATSGRENZE

Hraniční úsek / Grenzabschnitt: XII

List č. / Blatt Nr.: 26

Hraniční znak / Grenzzeichen				Průběh státních hranic / Verlauf der Staatsgrenze	Hraniční mapa / Grenzkarte List č. / Blatt Nr.	Poznámka / Bemerkung
Číslo / Nummer	Iniciály / Initialen	Vyznačení / Vermarkung	Poloha / Lage			
1	2	3	4	5	6	7
9/14	DB	Kámen Stein	Na louce, na levém břehu Údolského potoka Auf der Wiese, am linken Ufer des Ruthenbächls	Střednicí Údolského potoka proti směru toku In der Mitte des Ruthenbächls bachaufwärts	14	
9/15	C	Kámen Stein	V lese, na pravém břehu Údolského potoka Im Wald, am rechten Ufer des Ruthenbächls			
9/16	DB	Kámen Stein	V lese, na levém břehu Údolského potoka, východně od pěšiny Im Wald, am linken Ufer des Ruthenbächls, östlich des Fußweges			
9/17	C	Kámen Stein	V lese, na pravém břehu Údolského potoka Im Wald, am rechten Ufer des Ruthenbächls			
9/18	DB	Kámen Stein	V lese, na levém břehu Údolského potoka, před rozdvojením Údolského potoka Im Wald, am linken Ufer des Ruthenbächls, vor einer Verzweigung des Ruthenbächls			

ČESKO-NĚMECKÉ STÁTNÍ HRANICE
část Svobodný stát Bavorsko

TSCHECHISCH-DEUTSCHE STAATSGRENZE
Teil Freistaat Bayern

POPIS STÁTNÍCH HRANIC
BESCHREIBUNG DER STAATSGRENZE

Hraniční úsek / Grenzabschnitt: XII

List č. / Blatt Nr.: 27

Hraniční znak Grenzzeichen				Průběh státních hranic Verlauf der Staatsgrenze	Hraniční mapa Grenzkarte List č. Blatt Nr.	Poznámka Bemerkung
Číslo Nummer	Iniciály Initialen	Vyznačení Vermarkung	Poloha Lage			
1	2	3	4	5	6	7
9/19	C	Kámen Stein	Na okraji lesa, na pravém břehu Údolského potoka Am Waldrand, am rechten Ufer des Ruthenbächls	Střednicí Údolského potoka proti směru toku až k průsečíku s přímou spojnicí hraničních znaků č. 9/21 C a č. 9/21 DB In der Mitte des Ruthenbächls bachaufwärts bis zum Schnitt mit der geraden Verbindungslinie zwischen den Grenzzeichen Nr. 9/21 C und Nr. 9/21 DB	14	Státní hranice probíhají jihozápadním směrem stále do svahu Die Staatsgrenze verläuft in südwestlicher Richtung stetig steigend
9/20	DB	Kámen Stein	V lese, na levém břehu Údolského potoka Im Wald, am linken Ufer des Ruthenbächls		14,15	
9/21	DB	Kámen Stein	V lese, na levém břehu Údolského potoka Im Wald, am linken Ufer des Ruthenbächls	Podél přímé spojnice mezi hraničními znaky č. 9/21 DB a č. 9/21 C až k jejímu středu; od tohoto bodu státních hranic přímočaře až k hraničnímu znaku č. 9/22 Entlang der geraden Verbindungslinie zwischen den Grenzzeichen Nr. 9/21 DB und Nr. 9/21 C bis zu ihrer Mitte; von diesem Grenzpunkt geradlinig bis zum Grenzzeichen Nr. 9/22		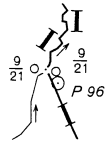
9/21	C	Kámen Stein	V lese, na pravém břehu Údolského potoka Im Wald, am rechten Ufer des Ruthenbächls			
9/22	C,DB	Kámen Stein	V lese Im Wald	Přímočaře až k hraničnímu znaku č. 10 Geradlinig bis zum Grenzzeichen Nr. 10		

ČESKO-NĚMECKÉ STÁTNÍ HRANICE
část Svobodný stát Bavorsko

TSCHECHISCH-DEUTSCHE STAATSGRENZE
Teil Freistaat Bayern

POPIS STÁTNÍCH HRANIC
BESCHREIBUNG DER STAATSGRENZE

Hraniční úsek / Grenzabschnitt: XII

List č. / Blatt Nr.: 28

Hraniční znak / Grenzzeichen				Průběh státních hranic / Verlauf der Staatsgrenze	Hraniční mapa / Grenzkarte List č. / Blatt Nr.	Poznámka / Bemerkung
Číslo / Nummer	Iniciály / Initialen	Vyznačení / Vermarkung	Poloha / Lage			
1	2	3	4	5	6	7
10	C,DB	Kámen Stein	V lese, u ohybu pěšiny, která probíhá na německém území severním směrem Im Wald, an der Biegung eines Fußweges, der auf deutschem Gebiet in nördlicher Richtung verläuft	Přímočaře až k hraničnímu znaku č. 10/1 Geradlinig bis zum Grenzzeichen Nr. 10/1	15	Státní hranice probíhají jihovýchodním směrem zalesněným svahem s přibývajícím stoupáním na kopec Špičák Die Staatsgrenze verläuft in südöstlicher Richtung in einem bewaldeten Hang, mit zunehmender Steigung hinauf zum "Špičák"
10/1	C,DB	Kámen Stein	V lese Im Wald	Přímočaře až k hraničnímu znaku č. 10/2, částečně podél příkopu Geradlinig bis zum Grenzzeichen Nr. 10/2, teilweise entlang eines Grabens		
10/2	C,DB	Kámen Stein	V lese, cca 2 m severovýchodně od příkopu Im Wald, ca. 2 m nordöstlich des Grabens	Přímočaře až k hraničnímu znaku č. 10/2/0/1, podél příkopu Geradlinig bis zum Grenzzeichen Nr. 10/2/0/1, entlang des Grabens		
$\frac{10/0}{2/1}$	C,D	Kámen Stein	V lese, cca 2 m severovýchodně od příkopu Im Wald, ca. 2 m nordöstlich des Grabens	Přímočaře až k hraničnímu znaku č. 10/3 Geradlinig bis zum Grenzzeichen Nr. 10/3		
10/3	C,DB	Kámen Stein	V lese Im Wald	Přímočaře až k hraničnímu znaku č. 10/4 Geradlinig bis zum Grenzzeichen Nr. 10/4		
10/4	C,DB	Kámen Stein	V lese, severovýchodně od pěšiny, která probíhá severozápadním směrem na německém území Im Wald, nordöstlich eines Fußweges, der auf deutschem Gebiet in nordwestlicher Richtung verläuft	Přímočaře až k hraničnímu znaku č. 10/5, podél pěšiny Geradlinig bis zum Grenzzeichen Nr. 10/5, entlang des Fußweges	15,16	

ČESKO-NĚMECKÉ STÁTNÍ HRANICE
část Svobodný stát Bavorsko

TSCHECHISCH-DEUTSCHE STAATSGRENZE
Teil Freistaat Bayern

POPIS STÁTNÍCH HRANIC
BESCHREIBUNG DER STAATSGRENZE

Hraniční úsek / Grenzabschnitt: XII

List č. / Blatt Nr.: 29

Hraniční znak / Grenzzeichen				Průběh státních hranic / Verlauf der Staatsgrenze	Hraniční mapa / Grenzkarte List č. / Blatt Nr.	Poznámka / Bemerkung
Číslo / Nummer	Iniciály / Initialen	Vyznačení / Vermarkung	Poloha / Lage			
1	2	3	4	5	6	7
10/5	C,DB	Kámen Stein	V lese, východně od pěšiny Im Wald, östlich des Fußweges	Přímočaře až k hraničnímu znaku č. 10/6 Geradlinig bis zum Grenzzeichen Nr. 10/6	16	
10/6	C,DB	Kámen Stein	V lese Im Wald	Přímočaře až k hraničnímu znaku č. 11 Geradlinig bis zum Grenzzeichen Nr. 11		
11	C,DB	Kámen Stein	V lese, na vrcholu kopce Špičák Im Wald, auf einem Gipfel des "Špičák"	Přímočaře až k hraničnímu znaku č. 11/1 Geradlinig bis zum Grenzzeichen Nr. 11/1		Státní hranice probíhají jihovýchodním směrem zalesněným svahem nejprve prudce ze svahu a od hraničního znaku č. 11/6 do mírného svahu k potoku Světlá Die Staatsgrenze verläuft in südöstlicher Richtung in einem bewaldeten Hang zuerst stark fallend und ab Grenzzeichen Nr. 11/6 leicht steigend zum Lichtwasser
11/1	C,DB	Kámen Stein	V lese Im Wald	Přímočaře až k hraničnímu znaku č. 11/1/0/1 Geradlinig bis zum Grenzzeichen Nr. 11/1/0/1		
11/0 / 1/1	C,D	Kámen Stein	V lese Im Wald	Přímočaře až k hraničnímu znaku č. 11/2 Geradlinig bis zum Grenzzeichen Nr. 11/2		
11/2	C,DB	Kámen Stein	V lese Im Wald	Přímočaře až k hraničnímu znaku č. 11/3 Geradlinig bis zum Grenzzeichen Nr. 11/3		
11/3	C,DB	Kámen Stein	V lese, na skalním bloku Im Wald, auf einem Felsblock	Přímočaře až k hraničnímu znaku č. 11/3/0/1 Geradlinig bis zum Grenzzeichen Nr. 11/3/0/1		
11/0 / 3/1	C,D	Kámen Stein	V lese Im Wald	Přímočaře až k hraničnímu znaku č. 11/4 Geradlinig bis zum Grenzzeichen Nr. 11/4		

ČESKO-NĚMECKÉ STÁTNÍ HRANICE
část Svobodný stát Bavorsko

TSCHECHISCH-DEUTSCHE STAATSGRENZE
Teil Freistaat Bayern

POPIS STÁTNÍCH HRANIC
BESCHREIBUNG DER STAATSGRENZE

Hraniční úsek / Grenzabschnitt: XII

List č. / Blatt Nr.: 30

Hraniční znak / Grenzzeichen				Průběh státních hranic / Verlauf der Staatsgrenze	Hraniční mapa / Grenzkarte List č. / Blatt Nr.	Poznámka / Bemerkung
Číslo / Nummer	Iniciály / Initialen	Vyznačení / Vermarkung	Poloha / Lage			
1	2	3	4	5	6	7
11/4	C,DB	Kámen Stein	V lese Im Wald	Přímočaře až k hraničnímu znaku č. 11/5 Geradlinig bis zum Grenzzeichen Nr. 11/5	16,17	
11/5	C,DB	Kámen Stein	V lese Im Wald	Přímočaře až k hraničnímu znaku č. 11/6, přes malý potok Geradlinig bis zum Grenzzeichen Nr. 11/6, einen kleinen Bach überquerend		
11/6	C,DB	Kámen Stein	V lese Im Wald	Přímočaře až k hraničnímu znaku č. 11/7, přes malý příkop Geradlinig bis zum Grenzzeichen 11/7, einen kleinen Graben überquerend	17	
11/7	C,DB	Kámen Stein	V lese Im Wald	Přímočaře až k hraničnímu znaku č. 11/8 Geradlinig bis zum Grenzzeichen Nr. 11/8		
11/8	C,DB	Kámen Stein	V lese Im Wald	Přímočaře až k hraničnímu znaku č. 11/9 Geradlinig bis zum Grenzzeichen Nr. 11/9		
11/9	C,DB	Kámen Stein	V lese Im Wald	Přímočaře až k hraničnímu znaku č. 11/10 Geradlinig bis zum Grenzzeichen Nr. 11/10	17,18	
11/10	C,DB	Kámen Stein	V lese Im Wald	Přímočaře až k hraničnímu znaku č. 11/11 C/DB Geradlinig bis zum Grenzzeichen Nr. 11/11 C/DB		

ČESKO-NĚMECKÉ STÁTNÍ HRANICE
část Svobodný stát Bavorsko

TSCHECHISCH-DEUTSCHE STAATSGRENZE
Teil Freistaat Bayern

POPIS STÁTNÍCH HRANIC
BESCHREIBUNG DER STAATSGRENZE

Hraniční úsek / Grenzabschnitt: XII

List č. / Blatt Nr.: 31

Hraniční znak / Grenzzeichen				Průběh státních hranic / Verlauf der Staatsgrenze	Hraniční mapa / Grenzkarte List č. / Blatt Nr.	Poznámka / Bemerkung
Číslo / Nummer	Iniciály / Initialen	Vyznačení / Vermarkung	Poloha / Lage			
1	2	3	4	5	6	7
11/11	C,DB	Kámen Stein	V lese, na levém břehu Světlé, na horní hraně náspu Im Wald, am linken Ufer des Lichtwassers, auf einer Böschungsoberkante	Podél přímé spojnice mezi hraničními znaky č. 11/11 C/DB a č. 11/11 C až k průsečíku se střednicí Světlé; od tohoto bodu státních hranic střednicí Světlé proti směru toku Entlang der geraden Verbindungslinie zwischen den Grenzzeichen Nr. 11/11 C/DB und Nr. 11/11 C bis zum Schnitt mit der Mittellinie des Lichtwassers; von diesem Grenzpunkt in der Mitte des Lichtwassers bachaufwärts	18	Státní hranice probíhají jihovýchodním směrem střednicí Světlé až k Malé Světlé Die Staatsgrenze verläuft in südöstlicher Richtung in der Mitte des Lichtwassers bis zur Lichtwasserseuge 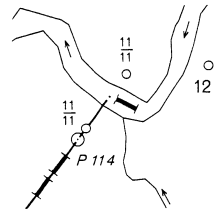
11/11	C	Kámen Stein	V lese, na pravém břehu Světlé Im Wald, am rechten Ufer des Lichtwassers			
12	DB	Kámen letopočet "1844" Stein Jahreszahl "1844"	V lese, na levém břehu Světlé Im Wald, am linken Ufer des Lichtwassers	Střednicí Světlé proti směru toku až k průsečíku s prodlouženou střednicí Malé Světlé; od tohoto bodu státních hranic střednicí Malé Světlé proti směru toku In der Mitte des Lichtwassers bis zum Schnitt mit der verlängerten Mittellinie der Lichtwasserseuge; von diesem Grenzpunkt in der Mitte der Lichtwasserseuge bachaufwärts		
12/1	C	Kámen Stein	V lese, na pravém břehu Světlé, cca 2 m severně od zaústení malého potoka do Světlé, proti ústí Malé Světlé Im Wald, am rechten Ufer des Lichtwassers, ca. 2 m nördlich der Einmündung eines kleinen Baches in das Lichtwasser, gegenüber der Einmündung der Lichtwasserseuge			

ČESKO-NĚMECKÉ STÁTNÍ HRANICE
část Svobodný stát Bavorsko

TSCHECHISCH-DEUTSCHE STAATSGRENZE
Teil Freistaat Bayern

POPIS STÁTNÍCH HRANIC
BESCHREIBUNG DER STAATSGRENZE

Hraniční úsek / Grenzabschnitt: XII

List č. / Blatt Nr.: 32

Hraniční znak / Grenzzeichen				Průběh státních hranic / Verlauf der Staatsgrenze	Hraniční mapa / Grenzkarte List č. / Blatt Nr.	Poznámka / Bemerkung
Číslo / Nummer	Iniciály / Initialen	Vyznačení / Vermarkung	Poloha / Lage			
1	2	3	4	5	6	7
12/1	DB	Kámen Stein	V lese, cca 3 m západně od zaústění Malé Světlé do Světlé, na levém břehu obou potoků Im Wald, ca. 3 m westlich der Einmündung der Lichtwasserseuge in das Lichtwasser, am linken Ufer beider Bäche	Střednicí Malé Světlé proti směru toku In der Mitte der Lichtwasserseuge bachaufwärts	18	Státní hranice probíhají jihozápadním směrem do mírného svahu Die Staatsgrenze verläuft in südwestlicher Richtung leicht steigend
12/2	C	Kámen Stein	V lese, na pravém břehu Malé Světlé Im Wald, am rechten Ufer der Lichtwasserseuge			
12/3	DB	Kámen Stein	V lese, na levém břehu Malé Světlé Im Wald, am linken Ufer der Lichtwasserseuge			
12/4	C	Znak na skále Felsmarke	V lese, na pravém břehu Malé Světlé, vytesán na skalním bloku Im Wald, am rechten Ufer der Lichtwasserseuge, in einen Felsblock eingemeißelt			
12/5	DB	Kámen Stein	V lese, na levém břehu Malé Světlé Im Wald, am linken Ufer der Lichtwasserseuge			

ČESKO-NĚMECKÉ STÁTNÍ HRANICE
část Svobodný stát Bavorsko

TSCHECHISCH-DEUTSCHE STAATSGRENZE
Teil Freistaat Bayern

POPIS STÁTNÍCH HRANIC
BESCHREIBUNG DER STAATSGRENZE

Hraniční úsek / Grenzabschnitt: XII

List č. / Blatt Nr.: 33

Hraniční znak / Grenzzeichen				Průběh státních hranic / Verlauf der Staatsgrenze	Hraniční mapa / Grenzkarte List č. / Blatt Nr.	Poznámka / Bemerkung
Číslo / Nummer	Iniciály / Initialen	Vyznačení / Vermarkung	Poloha / Lage			
1	2	3	4	5	6	7
12/6	C	Kámen Stein	V lese, na pravém břehu Malé Světlé Im Wald, am rechten Ufer der Lichtwasserseuge	Střednicí Malé Světlé proti směru toku In der Mitte der Lichtwasserseuge bachaufwärts	18	
12/7	DB	Kámen Stein	V lese, na levém břehu Malé Světlé Im Wald, am linken Ufer der Lichtwasserseuge			
12/8	C	Kámen Stein	V lese, na pravém břehu Malé Světlé Im Wald, am rechten Ufer der Lichtwasserseuge			
12/9	DB	Kámen Stein	V lese, na levém břehu Malé Světlé Im Wald, am linken Ufer der Lichtwasserseuge			
12/10	C	Kámen Stein	V lese, na pravém břehu Malé Světlé Im Wald, am rechten Ufer der Lichtwasserseuge	Střednicí Malé Světlé proti směru toku až k průsečíku s přímou spojnicí hraničních znaků č. 13 C a č. 13 DB In der Mitte der Lichtwasserseuge bachaufwärts bis zum Schnitt mit der geraden Verbindungslinie zwischen den Grenzzeichen Nr. 13 C und Nr. 13 DB		

ČESKO-NĚMECKÉ STÁTNÍ HRANICE
část Svobodný stát Bavorsko

TSCHECHISCH-DEUTSCHE STAATSGRENZE
Teil Freistaat Bayern

POPIS STÁTNÍCH HRANIC
BESCHREIBUNG DER STAATSGRENZE

Hraniční úsek / Grenzabschnitt: XII

List č. / Blatt Nr.: 34

Hraniční znak / Grenzzeichen				Průběh státních hranic / Verlauf der Staatsgrenze	Hraniční mapa / Grenzkarte List č. / Blatt Nr.	Poznámka / Bemerkung
Číslo / Nummer	Iniciály / Initialen	Vyznačení / Vermarkung	Poloha / Lage			
1	2	3	4	5	6	7
13	DB	Kámen Stein	V lese, na levém břehu Malé Světlé, u začátku pěšiny, která probíhá severním směrem na německém území Im Wald, am linken Ufer der Lichtwasserseuge, am Beginn eines Fußweges, der auf deutschem Gebiet in nördlicher Richtung verläuft	Podél přímé spojnice mezi hraničními znaky č.13 DB a č. 13 C až k jejímu středu; od tohoto bodu státních hranic přímočaře až k hraničnímu znaku č. 13/1 Entlang der geraden Verbindungslinie zwischen den Grenzzeichen Nr. 13 DB und Nr. 13 C bis zu ihrer Mitte; von diesem Grenzpunkt geradlinig bis zum Grenzzeichen Nr. 13/1	18	Státní hranice probíhají jižním směrem do prudkého zalesněného svahu kopce "Dreisesselberg" Die Staatsgrenze verläuft in südlicher Richtung in einem bewaldeten Hang des Dreisesselberges stark steigend 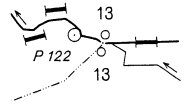
13	C	Kámen Stein	V lese, na pravém břehu Malé Světlé Im Wald, am rechten Ufer der Lichtwasserseuge			
13/1	C,DB	Kámen Stein	V lese Im Wald	Přímočaře až k hraničnímu znaku č. 13/2 Geradlinig bis zum Grenzzeichen Nr. 13/2		
13/2	C,DB	Kámen Stein	V lese, v ohybu cesty, která probíhá na českém území (Třístoličná cesta) Im Wald, in der Biegung eines auf tschechischem Gebiet verlaufenden Weges (Sesselstraßl)	Přímočaře až k hraničnímu znaku č. 13/3, po cestě (Třístoličná cesta) Geradlinig bis zum Grenzzeichen Nr. 13/3, auf dem (Sesselstraßl)	18,19	
13/3	C,DB	Kámen Stein	V lese, na začátku cesty (Třístoličná cesta), která probíhá severovýchodním směrem Im Wald, am Beginn des Weges (Sesselstraßl) der in nordöstlicher Richtung verläuft	Přímočaře až k hraničnímu znaku č. 13/4 Geradlinig bis zum Grenzzeichen Nr. 13/4	19	

ČESKO-NĚMECKÉ STÁTNÍ HRANICE
část Svobodný stát Bavorsko

TSCHECHISCH-DEUTSCHE STAATSGRENZE
Teil Freistaat Bayern

POPIS STÁTNÍCH HRANIC
BESCHREIBUNG DER STAATSGRENZE

Hraniční úsek / Grenzabschnitt: XII

List č. / Blatt Nr.: 35

Hraniční znak / Grenzzeichen				Průběh státních hranic / Verlauf der Staatsgrenze	Hraniční mapa / Grenzkarte List č. / Blatt Nr.	Poznámka / Bemerkung
Číslo / Nummer	Iniciály / Initialen	Vyznačení / Vermarkung	Poloha / Lage			
1	2	3	4	5	6	7
13/4	C,DB	Kámen Stein	V lese Im Wald	Přímočaře až k hraničnímu znaku č. 13/5 Geradlinig bis zum Grenzzeichen Nr. 13/5	19	
13/5	C,DB	Kámen Stein	V lese Im Wald	Přímočaře až k hraničnímu znaku č. 13/6 Geradlinig bis zum Grenzzeichen Nr. 13/6		
13/6	C,DB	Kámen Stein	V lese, na začátku cesty, která probíhá na německém území severozápadním směrem Im Wald, beim Beginn eines Weges, der auf deutschem Gebiet in nordwestlicher Richtung verläuft	Přímočaře až k hraničnímu znaku č. 13/6/0/1 Geradlinig bis zum Grenzzeichen Nr. 13/6/0/1		
$\frac{13\|0}{6\|1}$	C,D	Kámen Stein	V lese Im Wald	Přímočaře až k hraničnímu znaku č. 13/7 Geradlinig bis zum Grenzzeichen Nr. 13/7		
13/7	C,DB	Kámen Stein	V lese Im Wald	Přímočaře až k hraničnímu znaku č. 13/8 Geradlinig bis zum Grenzzeichen Nr. 13/8		
13/8	C,DB	Kámen Stein	V lese Im Wald	Přímočaře až k hraničnímu znaku č. 13/9 Geradlinig bis zum Grenzzeichen Nr. 13/9		
13/9	C,DB	Kámen Stein	V lese Im Wald	Přímočaře až k hraničnímu znaku č. 13/10 Geradlinig bis zum Grenzzeichen Nr. 13/10		
13/10	C,DB	Kámen Stein	V lese Im Wald	Přímočaře až k hraničnímu znaku č. 13/11 Geradlinig bis zum Grenzzeichen Nr. 13/11		

ČESKO-NĚMECKÉ STÁTNÍ HRANICE
část Svobodný stát Bavorsko

TSCHECHISCH-DEUTSCHE STAATSGRENZE
Teil Freistaat Bayern

POPIS STÁTNÍCH HRANIC
BESCHREIBUNG DER STAATSGRENZE

Hraniční úsek / Grenzabschnitt: XII

List č. / Blatt Nr.: 36

Hraniční znak / Grenzzeichen				Průběh státních hranic / Verlauf der Staatsgrenze	Hraniční mapa / Grenzkarte List č. / Blatt Nr.	Poznámka / Bemerkung
Číslo / Nummer	Iniciály / Initialen	Vyznačení / Vermarkung	Poloha / Lage			
1	2	3	4	5	6	7
13/11	C,DB	Kámen Stein	V lese Im Wald	Přímočaře až k hraničnímu znaku č. 13/12 Geradlinig bis zum Grenzzeichen Nr. 13/12	19	
13/12	C,DB	Kámen Stein	V lese Im Wald	Přímočaře až k hraničnímu znaku č. 13/13 Geradlinig bis zum Grenzzeichen Nr. 13/13	19,20	Státní hranice probíhají jihozápadním směrem do prudkého zalesněného kopce "Dreisesselberg", na kterém k Třístoličníku Die Staatsgrenze verläuft in südwestlicher Richtung in einem bewaldeten Hang des Dreisesselberges, stark steigend, hinauf zum Dreisessel
13/13	C,DB	Kámen Stein	V lese Im Wald	Přímočaře až k hraničnímu znaku č. 13/14 Geradlinig bis zum Grenzzeichen Nr. 13/14	20	
13/14	C,DB	Kámen Stein	V lese Im Wald	Přímočaře až k hraničnímu znaku č. 13/15 Geradlinig bis zum Grenzzeichen Nr. 13/15		
13/15	C,DB	Kámen Stein	V lese, u Třístoličníku, východně od cesty, která probíhá severním směrem na německém území Im Wald, beim Dreisessel, östlich eines Weges, der auf deutschem Gebiet in nördlicher Richtung verläuft	Přímočaře až k hraničnímu znaku č. 13/15/0/1 Geradlinig bis zum Grenzzeichen Nr. 13/15/0/1		
13/15/0/1	C,D	Kámen Stein	U Třístoličníku, na východní straně garáže Beim Dreisessel, an der Ostseite einer Garage	Přímočaře až k hraničnímu znaku č. 13/15/0/2, garáží Geradlinig bis zum Grenzzeichen Nr. 13/15/0/2, durch eine Garage		
13/15/0/2	C,D	Kámen Stein	U Třístoličníku, na západní straně garáže Beim Dreisessel, an der Westseite der Garage	Přímočaře až k hraničnímu znaku č. 14 Geradlinig bis zum Grenzzeichen Nr. 14		

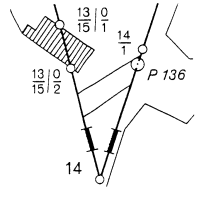

ČESKO-NĚMECKÉ STÁTNÍ HRANICE
část Svobodný stát Bavorsko

TSCHECHISCH-DEUTSCHE STAATSGRENZE
Teil Freistaat Bayern

POPIS STÁTNÍCH HRANIC
BESCHREIBUNG DER STAATSGRENZE

Hraniční úsek / Grenzabschnitt: XII

List č. / Blatt Nr.: 37

Hraniční znak / Grenzzeichen				Průběh státních hranic / Verlauf der Staatsgrenze	Hraniční mapa / Grenzkarte List č. / Blatt Nr.	Poznámka / Bemerkung
Číslo / Nummer	Iniciály / Initialen	Vyznačení / Vermarkung	Poloha / Lage			
1	2	3	4	5	6	7
14	C,DB	Kámen letopočet "1844" Stein Jahreszahl "1844"	Na Třístoličníku, na jižním okraji nádvoří výletního hostince Am Dreisessel, am südlichen Rand des Wirtschaftsgartens	Přímočaře až k hraničnímu znaku č. 14/1 Geradlinig bis zum Grenzzeichen Nr. 14/1	20	Státní hranice probíhají jihovýchodním směrem, nejprve ze svahu, potom do zalesněného svahu k vrcholu kopce Vysoký hřeben Die Staatsgrenze verläuft in südöstlicher Richtung, zuerst fallend, dann steigend auf einem bewaldeten Bergrücken zum Gipfel des Hochkammes
14/1	C,DB	Kámen Stein	U Třístoličníku, na začátku silnice, která probíhá na německém území jihovýchodním směrem Beim Dreisessel, am Beginn einer Straße, die auf deutschem Gebiet in südöstlicher Richtung verläuft	Přímočaře až k hraničnímu znaku č. 14/2, podél silnice Geradlinig bis zum Grenzzeichen Nr. 14/2, entlang der Straße		
14/2	C,DB	Kámen Stein	U Třístolničníku, na severním okraji zátočiny silnice, severně od spojení pěšiny a silnice Beim Dreisessel, am nördlichen Rand einer Straßenkurve, nördlich der Einmündung eines Fußweges in die Straße	Přímočaře až k hraničnímu znaku č. 14/3, po pěšině Geradlinig bis zum Grenzzeichen Nr. 14/3, auf dem Fußweg		
14/3	C,DB	Kámen Stein	V lese, na skalním bloku, u severovýchodního okraje pěšiny Im Wald, auf einem Felsblock, am nordöstlichen Rand des Fußweges	Přímočaře až k hraničnímu znaku č. 14/4, podél pěšiny Geradlinig bis zum Grenzzeichen Nr. 14/4, entlang des Fußweges		
14/4	C,DB	Kámen Stein	V lese, u pěšiny Im Wald, an dem Fußweg	Přímočaře až k hraničnímu znaku č. 14/5, podél pěšiny Geradlinig bis zum Grenzzeichen Nr. 14/5, entlang des Fußweges		

ČESKO-NĚMECKÉ STÁTNÍ HRANICE
část Svobodný stát Bavorsko

TSCHECHISCH-DEUTSCHE STAATSGRENZE
Teil Freistaat Bayern

POPIS STÁTNÍCH HRANIC
BESCHREIBUNG DER STAATSGRENZE

Hraniční úsek / Grenzabschnitt: XII

List č. / Blatt Nr.: 38

Hraniční znak / Grenzzeichen				Průběh státních hranic / Verlauf der Staatsgrenze	Hraniční mapa / Grenzkarte List č. / Blatt Nr.	Poznámka / Bemerkung
Číslo / Nummer	Iniciály / Initialen	Vyznačení / Vermarkung	Poloha / Lage			
1	2	3	4	5	6	7
14/5	C,DB	Kámen Stein	V lese, u pěšiny Im Wald, an dem Fußweg	Přímočaře až k hraničnímu znaku č. 14/6, podél pěšiny Geradlinig bis zum Grenzzeichen Nr. 14/6, entlang des Fußweges	20	
14/6	C,DB	Kámen Stein	V lese, u pěšiny Im Wald, an dem Fußweg	Přímočaře až k hraničnímu znaku č. 14/7, podél pěšiny Geradlinig bis zum Grenzzeichen Nr. 14/7, entlang des Fußweges	20,21	
14/7	C,DB	Kámen Stein	V lese, u pěšiny, na skalním bloku Im Wald, an dem Fußweg, auf einem Felsblock	Přímočaře až k hraničnímu znaku č. 14/8, podél pěšiny Geradlinig bis zum Grenzzeichen Nr. 14/8, entlang des Fußweges	21	
14/8	C,DB	Kámen Stein	V lese, u pěšiny Im Wald, an dem Fußweg	Přímočaře až k hraničnímu znaku č. 14/9, podél pěšiny Geradlinig bis zum Grenzzeichen Nr. 14/9, entlang des Fußweges		
14/9	C,DB	Kámen Stein	V lese, u vrcholu kopce Vysoký hřeben, u pěšiny, na skalním bloku Im Wald, beim Gipfel des Hochkammes, an dem Fußweg, auf einem Felsblock	Přímočaře až k hraničnímu znaku č. 15, podél pěšiny Geradlinig bis zum Grenzzeichen Nr. 15, entlang des Fußweges		

ČESKO-NĚMECKÉ STÁTNÍ HRANICE
část Svobodný stát Bavorsko

TSCHECHISCH-DEUTSCHE STAATSGRENZE
Teil Freistaat Bayern

POPIS STÁTNÍCH HRANIC
BESCHREIBUNG DER STAATSGRENZE

Hraniční úsek / Grenzabschnitt: XII

List č. / Blatt Nr.: 39

Hraniční znak / Grenzzeichen				Průběh státních hranic / Verlauf der Staatsgrenze	Hraniční mapa / Grenzkarte List č. / Blatt Nr.	Poznámka / Bemerkung
Číslo / Nummer	Iniciály / Initialen	Vyznačení / Vermarkung	Poloha / Lage			
1	2	3	4	5	6	7
15	C,DB	Kámen Stein	V lese, u vrcholu kopce Vysoky hřeben, u pěšiny Im Wald, beim Gipfel des Hochkammes, an dem Fußweg	Přímočaře až k hraničnímu znaku č. 15/1, podél pěšiny Geradlinig bis zum Grenzzeichen Nr. 15/1, entlang des Fußweges	21	Státní hranice probíhají východním směrem po mírně se svažujícím zalesněném hřebenu, potom do svahu k vrcholu Trojmezné Die Staatsgrenze verläuft in östlicher Richtung auf dem bewaldeten Bergrücken allmählich fallend, dann ansteigend zum Gipfel des Bayerischen Plöckenstein
15/1	C,DB	Znak na skále Felsmarke	V lese, u vrcholu kopce Vysoky hřeben, u pěšiny, vytesaný ve skalním bloku Im Wald, beim Gipfel des Hochkammes, an dem Fußweg, in einem Felsblock eingemeißelt	Přímočaře až k hraničnímu znaku č. 15/2, podél pěšiny Geradlinig bis zum Grenzzeichen Nr. 15/2, entlang des Fußweges		
15/2	C,DB	Kámen Stein	V lese, u pěšiny Im Wald, an dem Fußweg	Přímočaře až k hraničnímu znaku č. 15/3, podél pěšiny Geradlinig bis zum Grenzzeichen Nr. 15/3, entlang des Fußweges		
15/3	C,DB	Kámen Stein	V lese, u pěšiny Im Wald, an dem Fußweg	Přímočaře až k hraničnímu znaku č. 15/4, podél pěšiny Geradlinig bis zum Grenzzeichen Nr. 15/4, entlang des Fußweges	21,22	
15/4	C,DB	Kámen Stein	V lese, u pěšiny Im Wald, an dem Fußweg	Přímočaře až k hraničnímu znaku č. 15/5, podél pěšiny Geradlinig bis zum Grenzzeichen Nr. 15/5, entlang des Fußweges	22	
15/5	C,DB	Kámen Stein	V lese, u pěšiny Im Wald, an dem Fußweg	Přímočaře až k hraničnímu znaku č. 15/6, podél pěšiny Geradlinig bis zum Grenzzeichen Nr. 15/6, entlang des Fußweges		

ČESKO-NĚMECKÉ STÁTNÍ HRANICE
část Svobodný stát Bavorsko

TSCHECHISCH-DEUTSCHE STAATSGRENZE
Teil Freistaat Bayern

POPIS STÁTNÍCH HRANIC
BESCHREIBUNG DER STAATSGRENZE

Hraniční úsek / Grenzabschnitt: XII

List č. / Blatt Nr.: 40

Hraniční znak / Grenzzeichen				Průběh státních hranic / Verlauf der Staatsgrenze	Hraniční mapa / Grenzkarte List č. / Blatt Nr.	Poznámka / Bemerkung
Číslo / Nummer	Iniciály / Initialen	Vyznačení / Vermarkung	Poloha / Lage			
1	2	3	4	5	6	7
15/6	C,DB	Kámen Stein	V lese, u pěšiny, na skalním bloku Im Wald, an dem Fußweg, auf einem Felsblock	Přímočaře až k hraničnímu znaku č. 15/7, podél pěšiny Geradlinig bis zum Grenzzeichen Nr. 15/7, entlang des Fußweges		
15/7	C,DB	Znak na skále Felsmarke	Na vrcholu Trojmezné, vytesán do skalního bloku, u pěšiny Auf dem Gipfel des Bayerischen Plöckensteines, in einen Felsblock eingemeißelt, bei dem Fußweg	Přímočaře až k hraničnímu znaku č. 16, podél pěšiny Geradlinig bis zum Grenzzeichen Nr. 16, entlang des Fußweges	22	
16	C,DB	Kámen Stein	Na vrcholu Tojmezné, na skále, u pěšiny Auf dem Gipfel des Bayerischen Plöckensteines, auf dem Felsen, bei dem Fußweg	Přímočaře až k hraničnímu znaku č. 16/1, podél pěšiny Geradlinig bis zum Grenzzeichen Nr. 16/1, entlang des Fußweges		Státní hranice probíhají východním směrem po mírně se svažujícím zalesněném hřbetu až k trojstátnímu hraničnímu znaku u Plechého Die Staatsgrenze verläuft in östlicher Richtung, auf dem bewaldeten Bergrücken allmählich fallend bis zum Dreiländergrenzzeichen am Plöckenstein
16/1	C,DB	Kámen Stein	V lese, u pěšiny Im Wald, an dem Fußweg	Přímočaře až k hraničnímu znaku č. 16/2, podél pěšiny Geradlinig bis zum Grenzzeichen Nr. 16/2, entlang des Fußweg	22,23	
16/2	C,DB	Kámen Stein	V lese, u pěšiny Im Wald, an dem Fußweg	Přímočaře až k hraničnímu znaku č. 16/3, podél pěšiny Geradlinig bis zum Grenzzeichen Nr. 16/3 entlang des Fußweges		
16/3	C,DB	Kámen Stein	V lese, u pěšiny Im Wald, an dem Fußweg	Přímočaře až k hraničnímu znaku č. 16/4, podél pěšiny Geradlinig bis zum Grenzzeichen Nr. 16/4, entlang des Fußweges	23	

ČESKO-NĚMECKÉ STÁTNÍ HRANICE
část Svobodný stát Bavorsko

TSCHECHISCH-DEUTSCHE STAATSGRENZE
Teil Freistaat Bayern

POPIS STÁTNÍCH HRANIC
BESCHREIBUNG DER STAATSGRENZE

Hraniční úsek / Grenzabschnitt: XII

List č. / Blatt Nr.: 41

Hraniční znak / Grenzzeichen				Průběh státních hranic / Verlauf der Staatsgrenze	Hraniční mapa / Grenzkarte List č. / Blatt Nr.	Poznámka / Bemerkung
Číslo / Nummer	Iniciály / Initialen	Vyznačení / Vermarkung	Poloha / Lage			
1	2	3	4	5	6	7
16/4	C,DB	Kámen Stein	V lese, u pěšiny Im Wald, an dem Fußweg	Přímočaře až k hraničnímu znaku č. 16/5, podél pěšiny Geradlinig bis zum Grenzzeichen Nr. 16/5, entlang des Fußweges	23	
16/5	C,DB	Kámen Stein	V lese, u pěšiny Im Wald, an dem Fußweg	Přímočaře až k hraničnímu znaku č. 16/6, podél pěšiny Geradlinig bis zum Grenzzeichen Nr. 16/6, entlang des Fußweges		
16/6	C,DB	Kámen Stein	V lese, u pěšiny Im Wald, an dem Fußweg	Přímočaře až k hraničnímu znaku č. 17, podél pěšiny Geradlinig bis zum Grenzzeichen Nr. 17, entlang des Fußweges		
17	C,DB	Kámen letopočet "1844" Stein Jahreszahl "1844"	V lese, u trojstátního hraničního znaku u Plechého Im Wald, beim Dreiländergrenzzeichen am Plöckenstein	Přímočaře až k trojstátnímu hraničnímu znaku Geradlinig bis zum Dreiländergrenzzeichen		
Trojstátní hraniční znak Dreiländergrenzzeichen		Kámen se znaky letopočet "1993" Wappenstein Jahreszahl "1993"	V lese, na volném místě Im Wald, auf einem freien Platz			

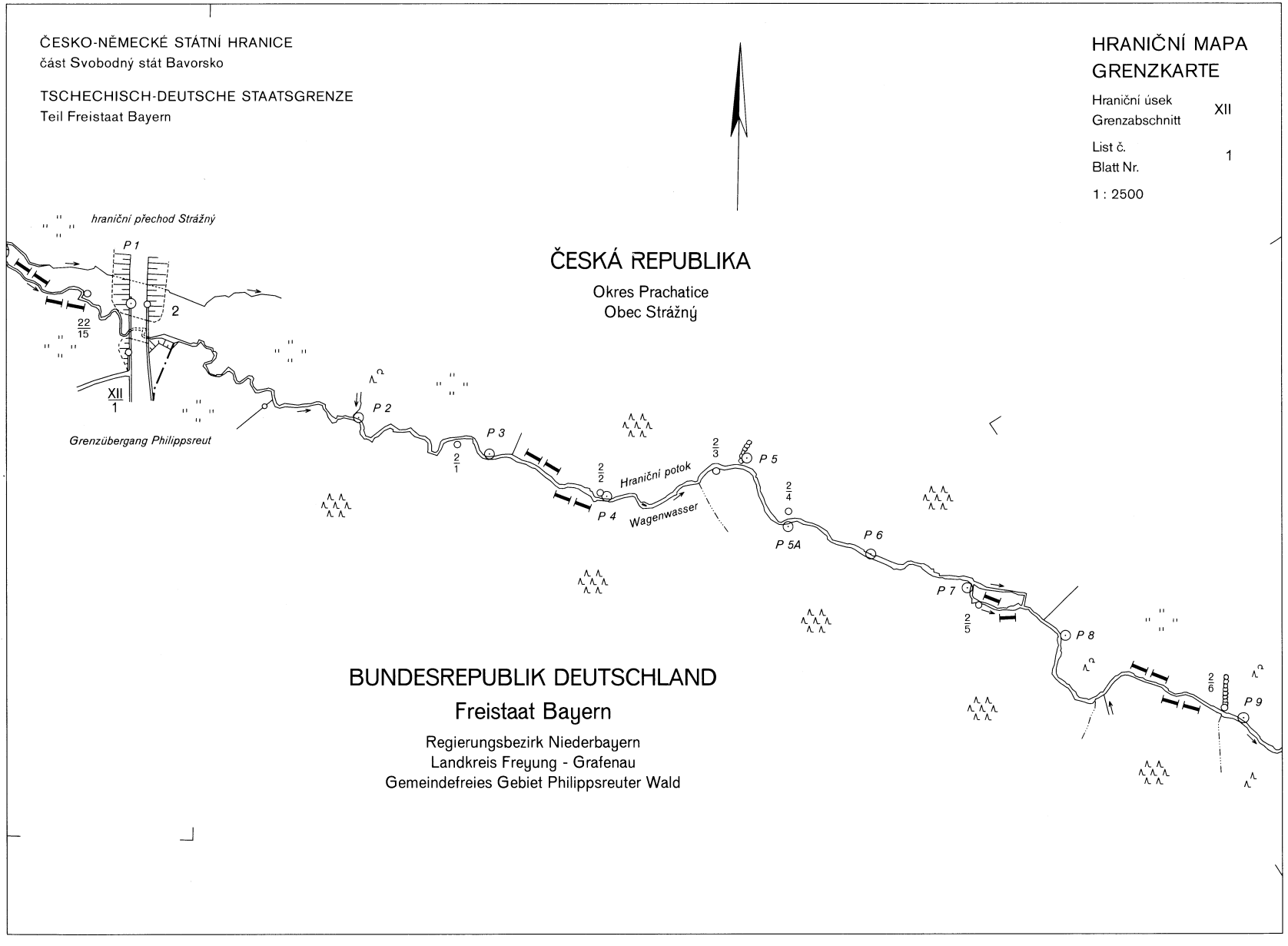
ČESKO-NĚMECKÉ STÁTNÍ HRANICE
část Svobodný stát Bavorsko
TSCHECHISCH-DEUTSCHE STAATSGRENZE
Teil Freistaat Bayern
HRANIČNÍ MAPA
GRENZKARTE
Hraniční úsek
Grenzabschnitt
XII
List č.
Blatt Nr.
1
1 : 2500
hraniční přechod Strážný
Grenzübergang Philippsreut
P 1
P 2
P 3
P 4
P 5
P 5A
P 6
P 7
P 8
P 9
Hraniční potok
Wagenwasser
ČESKÁ REPUBLIKA
Okres Prachatice
Obec Strážný
BUNDESREPUBLIK DEUTSCHLAND
Freistaat Bayern
Regierungsbezirk Niederbayern
Landkreis Freyung - Grafenau
Gemeindefreies Gebiet Philippsreuter Wald

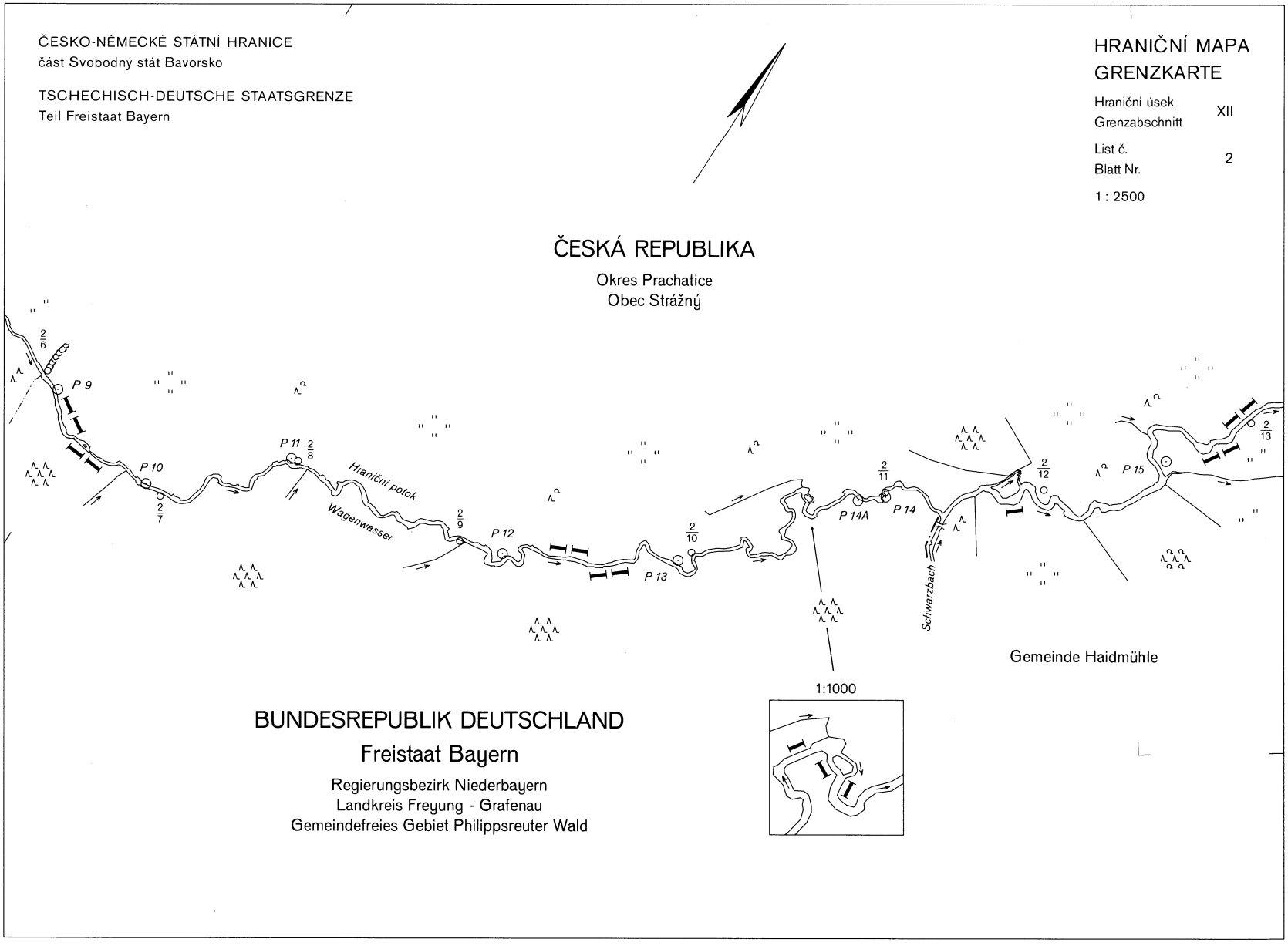
ČESKO-NĚMECKÉ STÁTNÍ HRANICE
část Svobodný stát Bavorsko
TSCHECHISCH-DEUTSCHE STAATSGRENZE
Teil Freistaat Bayern
HRANIČNÍ MAPA
GRENZKARTE
Hraniční úsek
Grenzabschnitt
XII
List č.
Blatt Nr.
2
1 : 2500
ČESKÁ REPUBLIKA
Okres Prachatice
Obec Strážný
P 9
P 10
P 11
P 12
P 13
P 14
P 14A
P 15
Hraniční potok
Wagenwasser
Schwarzbach
Gemeinde Haidmühle
1:1000
BUNDESREPUBLIK DEUTSCHLAND
Freistaat Bayern
Regierungsbezirk Niederbayern
Landkreis Freyung - Grafenau
Gemeindefreies Gebiet Philippsreuter Wald

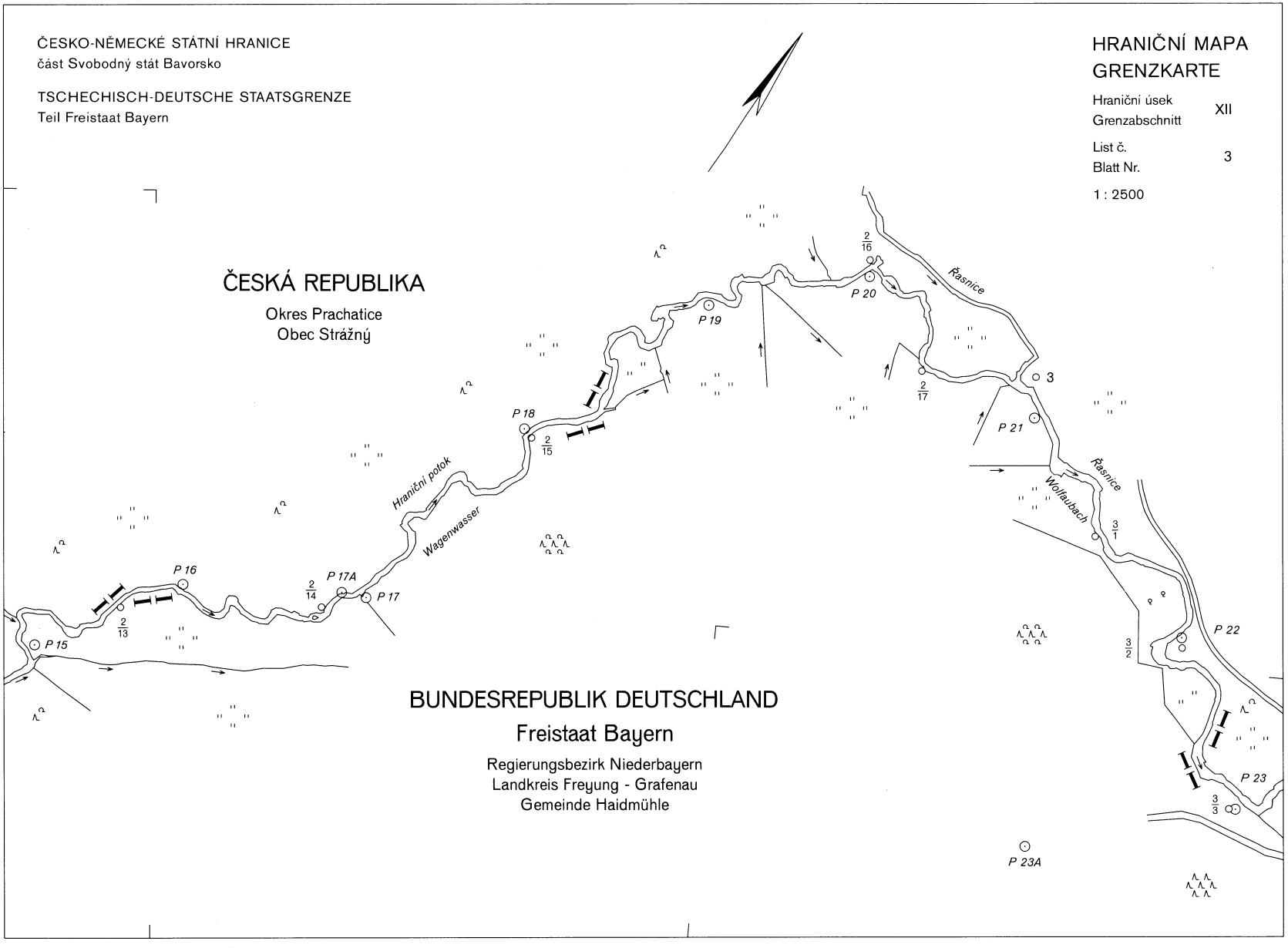
ČESKO-NĚMECKÉ STÁTNÍ HRANICE
část Svobodný stát Bavorsko
TSCHECHISCH-DEUTSCHE STAATSGRENZE
Teil Freistaat Bayern
HRANIČNÍ MAPA
GRENZKARTE
Hraniční úsek
Grenzabschnitt
XII
List č.
Blatt Nr.
3
1 : 2500
ČESKÁ REPUBLIKA
Okres Prachatice
Obec Strážný
BUNDESREPUBLIK DEUTSCHLAND
Freistaat Bayern
Regierungsbezirk Niederbayern
Landkreis Freyung - Grafenau
Gemeinde Haidmühle
Hraniční potok
Wagenwasser
Řasnice
Wolfaubach
P 15
P 16
P 17
P 17A
P 18
P 19
P 20
P 21
P 22
P 23
P 23A
2/13
2/14
2/15
2/16
2/17
3/1
3/2
3/3
3

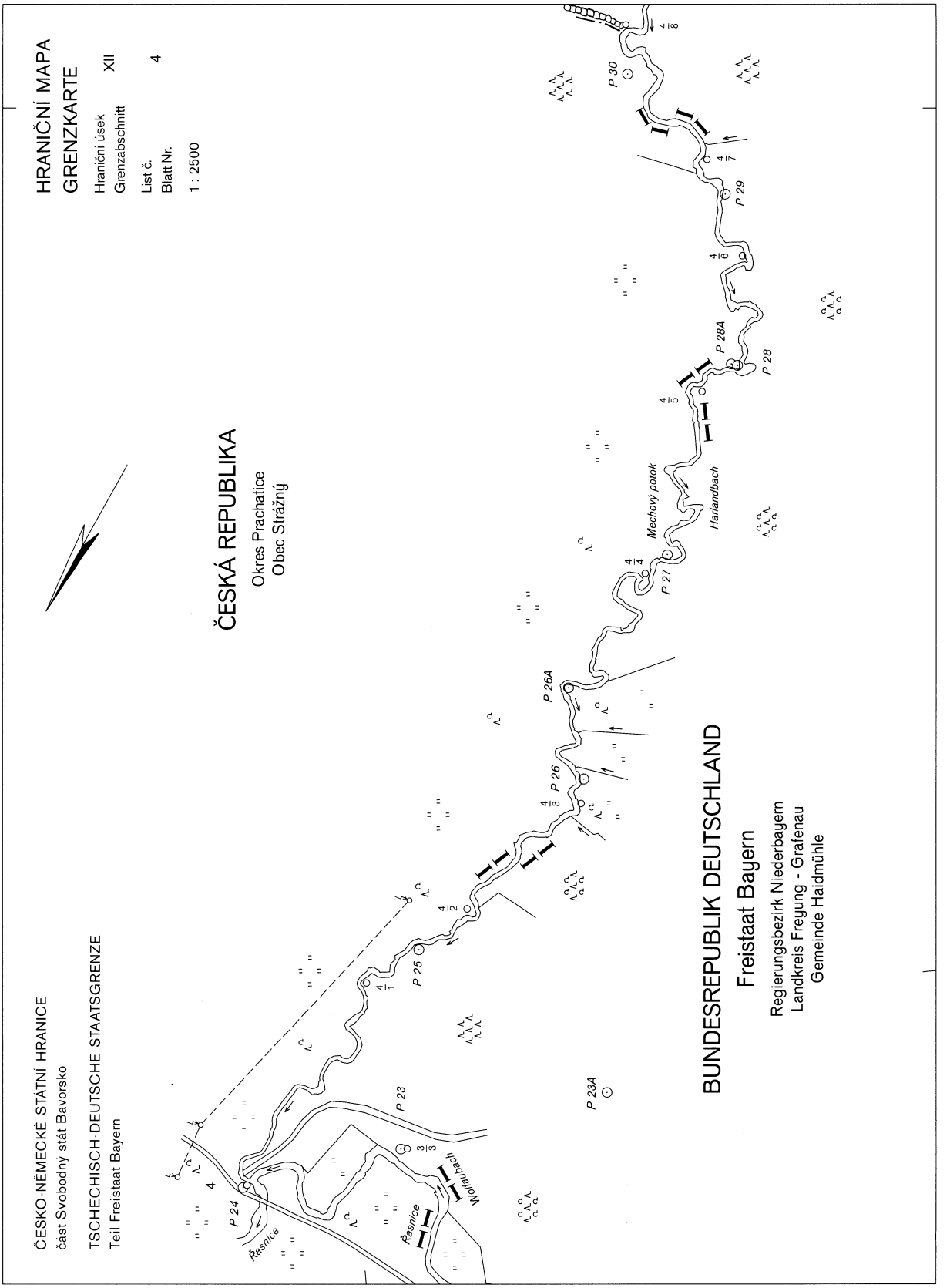
HRANIČNÍ MAPA
GRENZKARTE
Hraniční úsek
Grenzabschnitt
XII
List č.
Blatt Nr.
4
1 : 2500
ČESKÁ REPUBLIKA
Okres Prachatice
Obec Strážný
BUNDESREPUBLIK DEUTSCHLAND
Freistaat Bayern
Regierungsbezirk Niederbayern
Landkreis Freyung - Grafenau
Gemeinde Haidmühle
ČESKO-NĚMECKÉ STÁTNÍ HRANICE
část Svobodný stát Bavorsko
TSCHECHISCH-DEUTSCHE STAATSGRENZE
Teil Freistaat Bayern
P 24
P 25
P 26
P 264
P 27
P 28A
P 28
P 29
P 30
P 23
P 23A
Řasnice
Wolfsbach
Mechový potok
Harlandbach

ČESKO-NĚMECKÉ STÁTNÍ HRANICE
část Svobodný stát Bavorsko

TSCHECHISCH-DEUTSCHE STAATSGRENZE
Teil Freistaat Bayern

HRANIČNÍ MAPA
GRENZKARTE

Hraniční úsek / Grenzabschnitt: XII

List č. / Blatt Nr.: 5

1 : 2500

ČESKÁ REPUBLIKA

Okres Prachatice
Obec Stožec

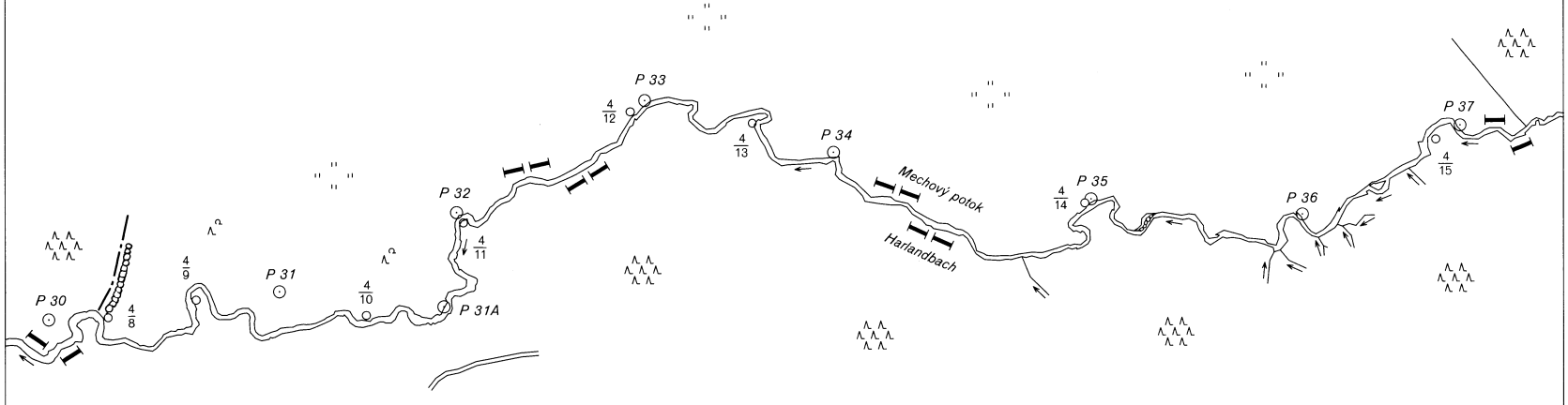

BUNDESREPUBLIK DEUTSCHLAND

Freistaat Bayern

Regierungsbezirk Niederbayern
Landkreis Freyung - Grafenau
Gemeinde Haidmühle

ČESKO-NĚMECKÉ STÁTNÍ HRANICE
část Svobodný stát Bavorsko

TSCHECHISCH-DEUTSCHE STAATSGRENZE
Teil Freistaat Bayern

HRANIČNÍ MAPA
GRENZKARTE

Hraniční úsek / Grenzabschnitt: XII

List č. / Blatt Nr.: 6

1 : 2500

ČESKÁ REPUBLIKA

Okres Prachatice
Obec Stožec

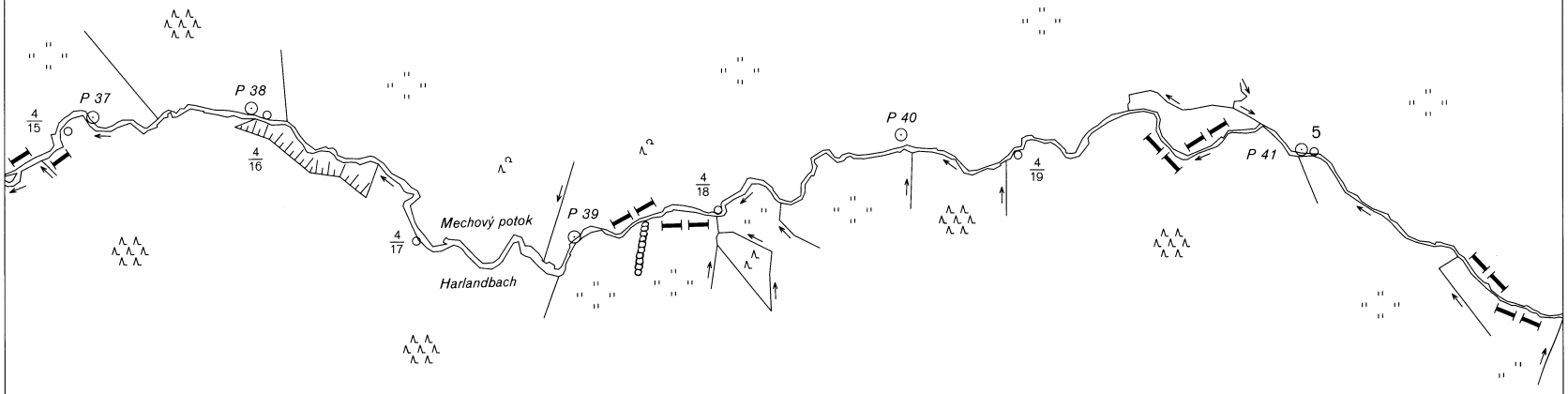

BUNDESREPUBLIK DEUTSCHLAND

Freistaat Bayern

Regierungsbezirk Niederbayern
Landkreis Freyung - Grafenau
Gemeinde Haidmühle

ČESKO-NĚMECKÉ STÁTNÍ HRANICE
část Svobodný stát Bavorsko

TSCHECHISCH-DEUTSCHE STAATSGRENZE
Teil Freistaat Bayern

HRANIČNÍ MAPA
GRENZKARTE

Hraniční úsek / Grenzabschnitt: XII

List č. / Blatt Nr.: 7

1 : 2500

ČESKÁ REPUBLIKA

Okres Prachatice
Obec Stožec

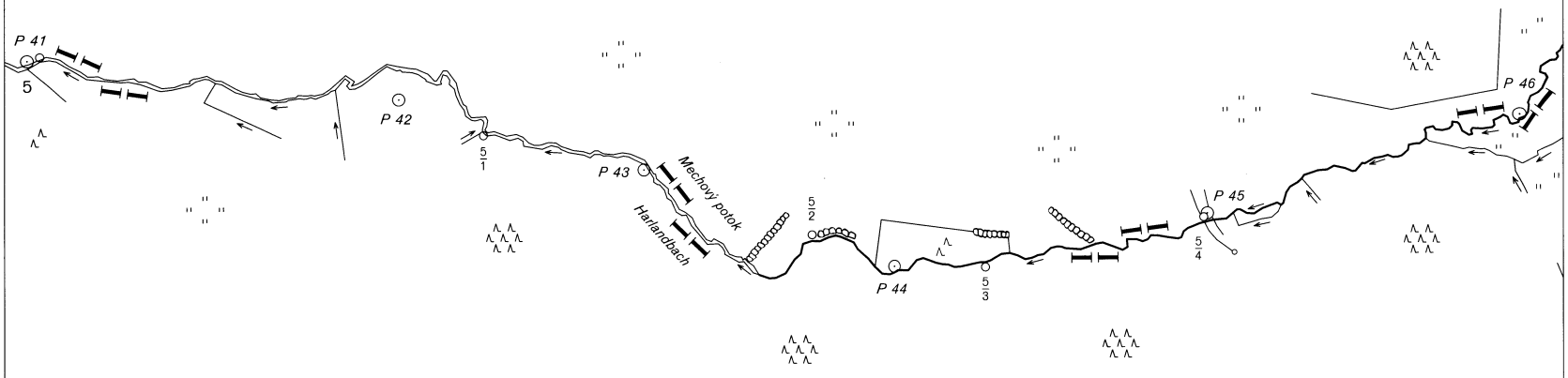

BUNDESREPUBLIK DEUTSCHLAND

Freistaat Bayern

Regierungsbezirk Niederbayern
Landkreis Freyung - Grafenau
Gemeinde Haidmühle

ČESKO-NĚMECKÉ STÁTNÍ HRANICE
část Svobodný stát Bavorsko

TSCHECHISCH-DEUTSCHE STAATSGRENZE
Teil Freistaat Bayern

HRANIČNÍ MAPA
GRENZKARTE

Hraniční úsek / Grenzabschnitt: XII

List č. / Blatt Nr.: 8

1 : 2500

ČESKÁ REPUBLIKA

Okres Prachatice
Obec Stožec

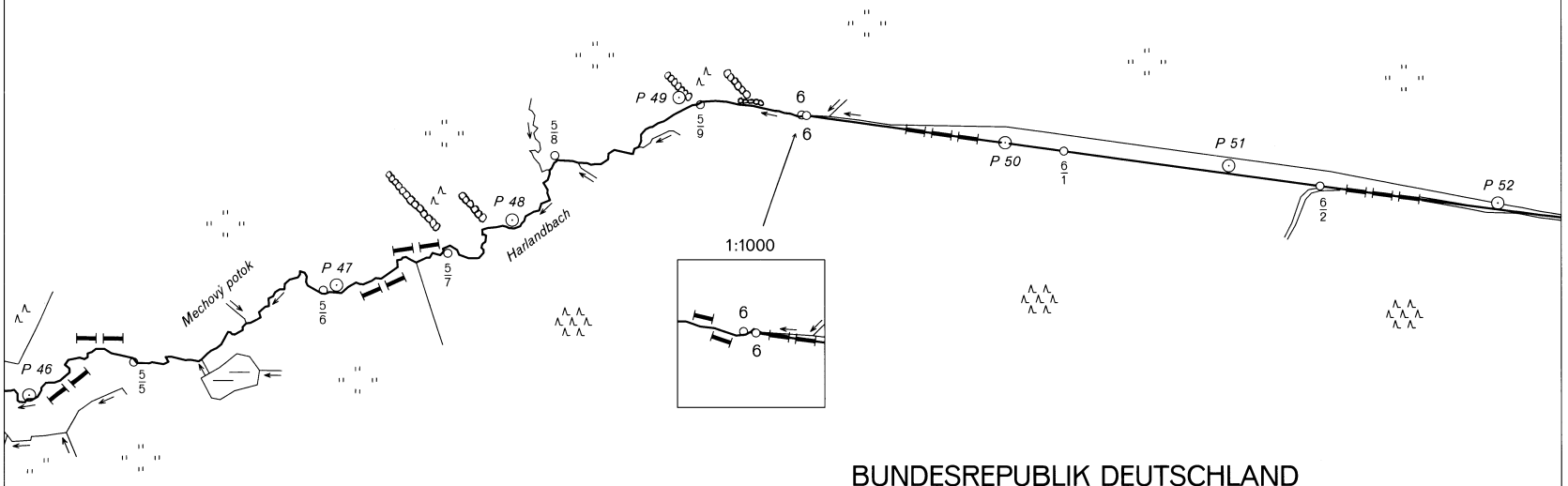

BUNDESREPUBLIK DEUTSCHLAND

Freistaat Bayern

Regierungsbezirk Niederbayern
Landkreis Freyung - Grafenau
Gemeinde Haidmühle

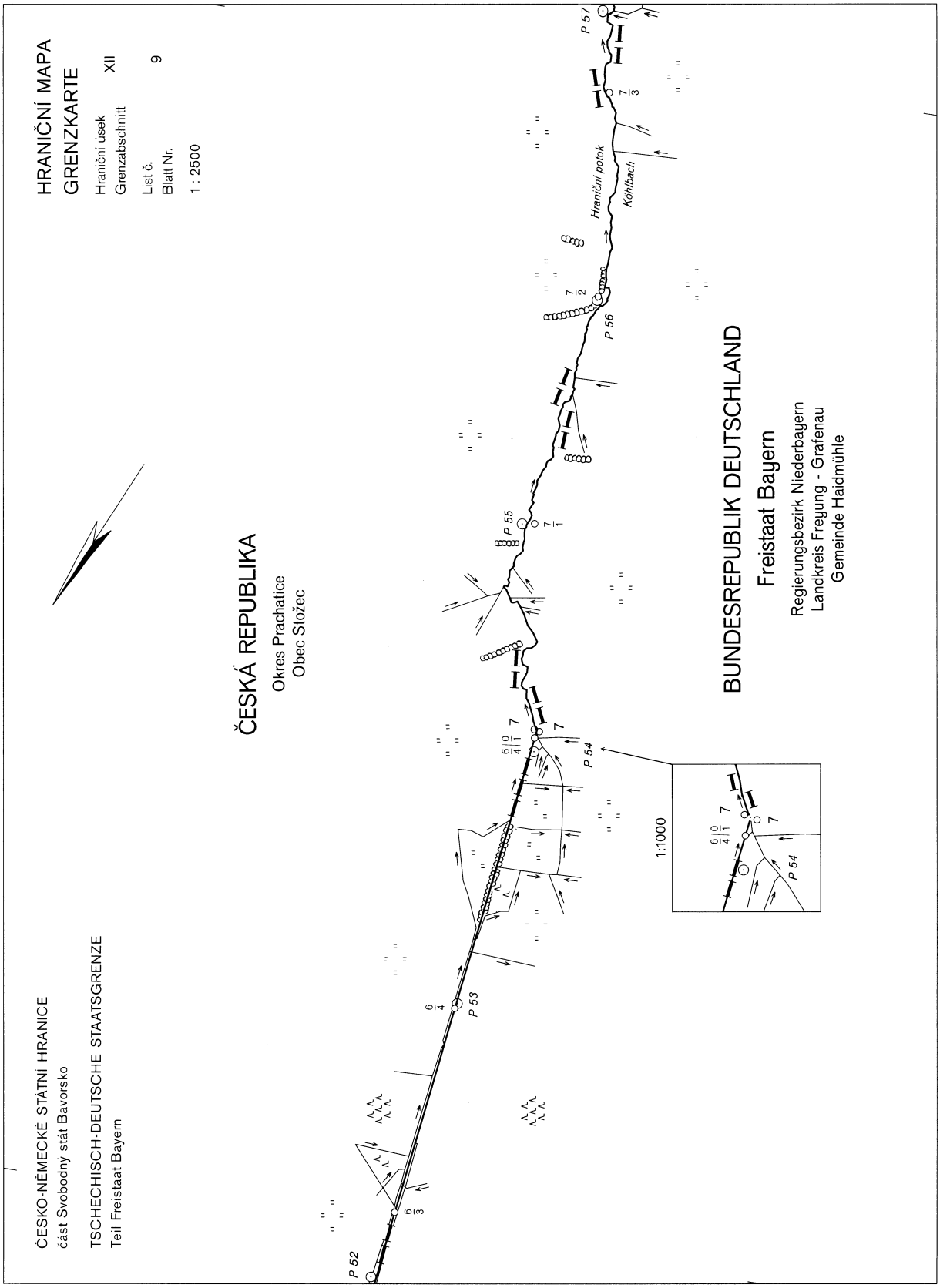
HRANIČNÍ MAPA
GRENZKARTE
Hraniční úsek XII
Grenzabschnitt
List č. 9
Blatt Nr.
1 : 2500
ČESKO-NĚMECKÉ STÁTNÍ HRANICE
část Svobodný stát Bavorsko
TSCHECHISCH-DEUTSCHE STAATSGRENZE
Teil Freistaat Bayern
ČESKÁ REPUBLIKA
Okres Prachatice
Obec Stožec
BUNDESREPUBLIK DEUTSCHLAND
Freistaat Bayern
Regierungsbezirk Niederbayern
Landkreis Freyung - Grafenau
Gemeinde Haidmühle
Hraniční potok
Köhlbach
P 52
P 53
P 54
P 55
P 56
P 57
1:1000

ČESKO-NĚMECKÉ STÁTNÍ HRANICE
část Svobodný stát Bavorsko

TSCHECHISCH-DEUTSCHE STAATSGRENZE
Teil Freistaat Bayern

HRANIČNÍ MAPA
GRENZKARTE

Hraniční úsek / Grenzabschnitt: XII

List č. / Blatt Nr.: 10

1 : 2500

ČESKÁ REPUBLIKA

Okres Prachatice
Obec Stožec

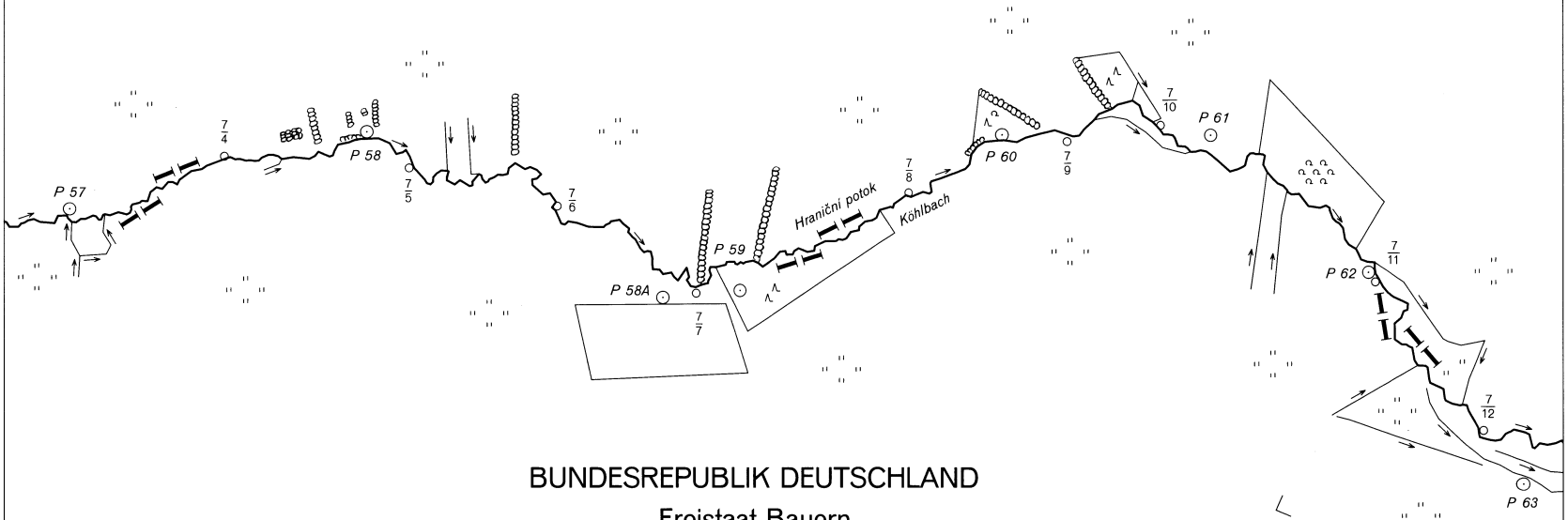

BUNDESREPUBLIK DEUTSCHLAND

Freistaat Bayern

Regierungsbezirk Niederbayern
Landkreis Freyung - Grafenau
Gemeinde Haidmühle

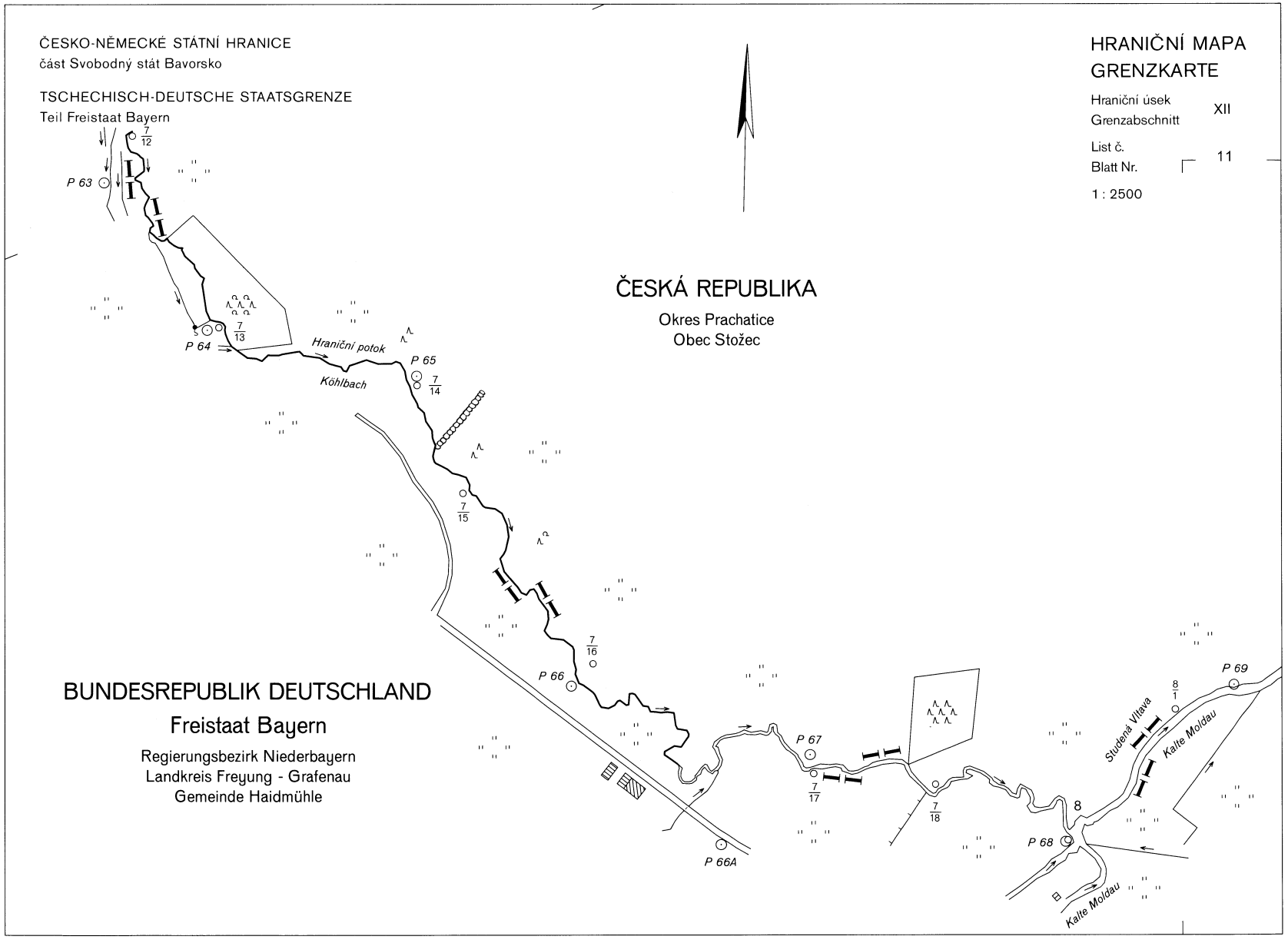
ČESKO-NĚMECKÉ STÁTNÍ HRANICE
část Svobodný stát Bavorsko
TSCHECHISCH-DEUTSCHE STAATSGRENZE
Teil Freistaat Bayern
HRANIČNÍ MAPA
GRENZKARTE
Hraniční úsek
Grenzabschnitt
XII
List č.
Blatt Nr.
11
1 : 2500
ČESKÁ REPUBLIKA
Okres Prachatice
Obec Stožec
BUNDESREPUBLIK DEUTSCHLAND
Freistaat Bayern
Regierungsbezirk Niederbayern
Landkreis Freyung - Grafenau
Gemeinde Haidmühle
P 63
P 64
P 65
P 66
P 66A
P 67
P 68
P 69
7/12
7/13
7/14
7/15
7/16
7/17
7/18
8/1
Hraniční potok
Köhlbach
Studená Vltava
Kalte Moldau
Kalte Moldau
8

ČESKO-NĚMECKÉ STÁTNÍ HRANICE
část Svobodný stát Bavorsko

TSCHECHISCH-DEUTSCHE STAATSGRENZE
Teil Freistaat Bayern

HRANIČNÍ MAPA
GRENZKARTE

Hraniční úsek / Grenzabschnitt: XII

List č. / Blatt Nr.: 12

1 : 2500

ČESKÁ REPUBLIKA

Okres Prachatice
Obec Stožec

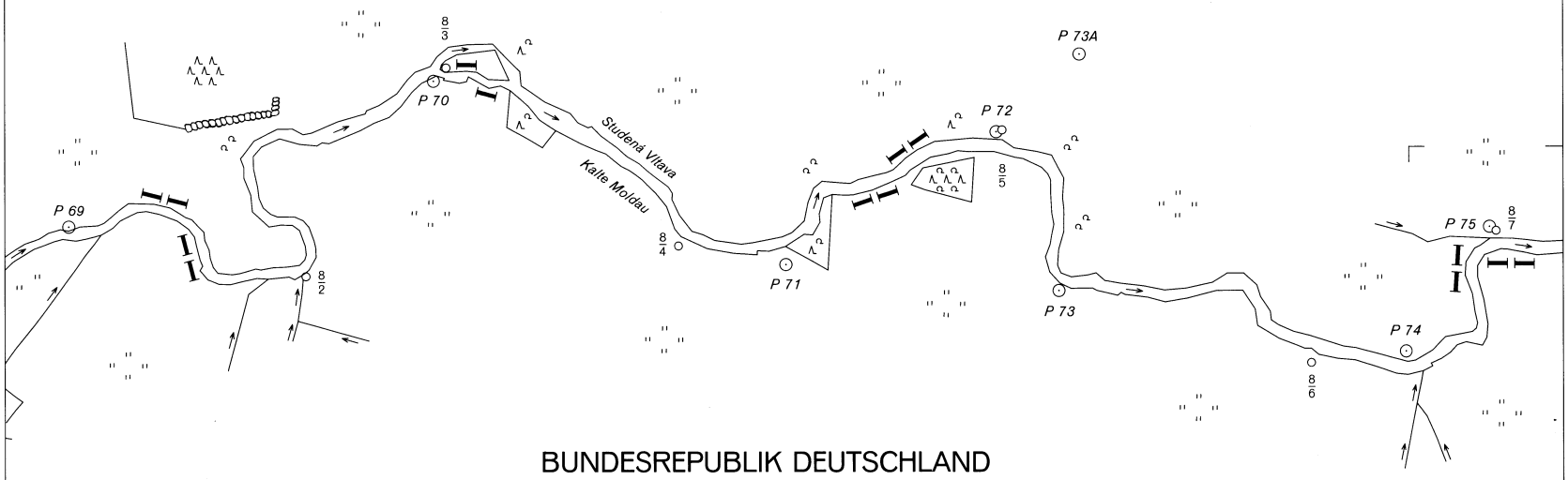

BUNDESREPUBLIK DEUTSCHLAND

Freistaat Bayern

Regierungsbezirk Niederbayern
Landkreis Freyung - Grafenau
Gemeinde Haidmühle

ČESKO-NĚMECKÉ STÁTNÍ HRANICE
část Svobodný stát Bavorsko

TSCHECHISCH-DEUTSCHE STAATSGRENZE
Teil Freistaat Bayern

HRANIČNÍ MAPA
GRENZKARTE

Hraniční úsek / Grenzabschnitt: XII

List č. / Blatt Nr.: 13

1 : 2500

ČESKÁ REPUBLIKA

Okres Prachatice
Obec Stožec

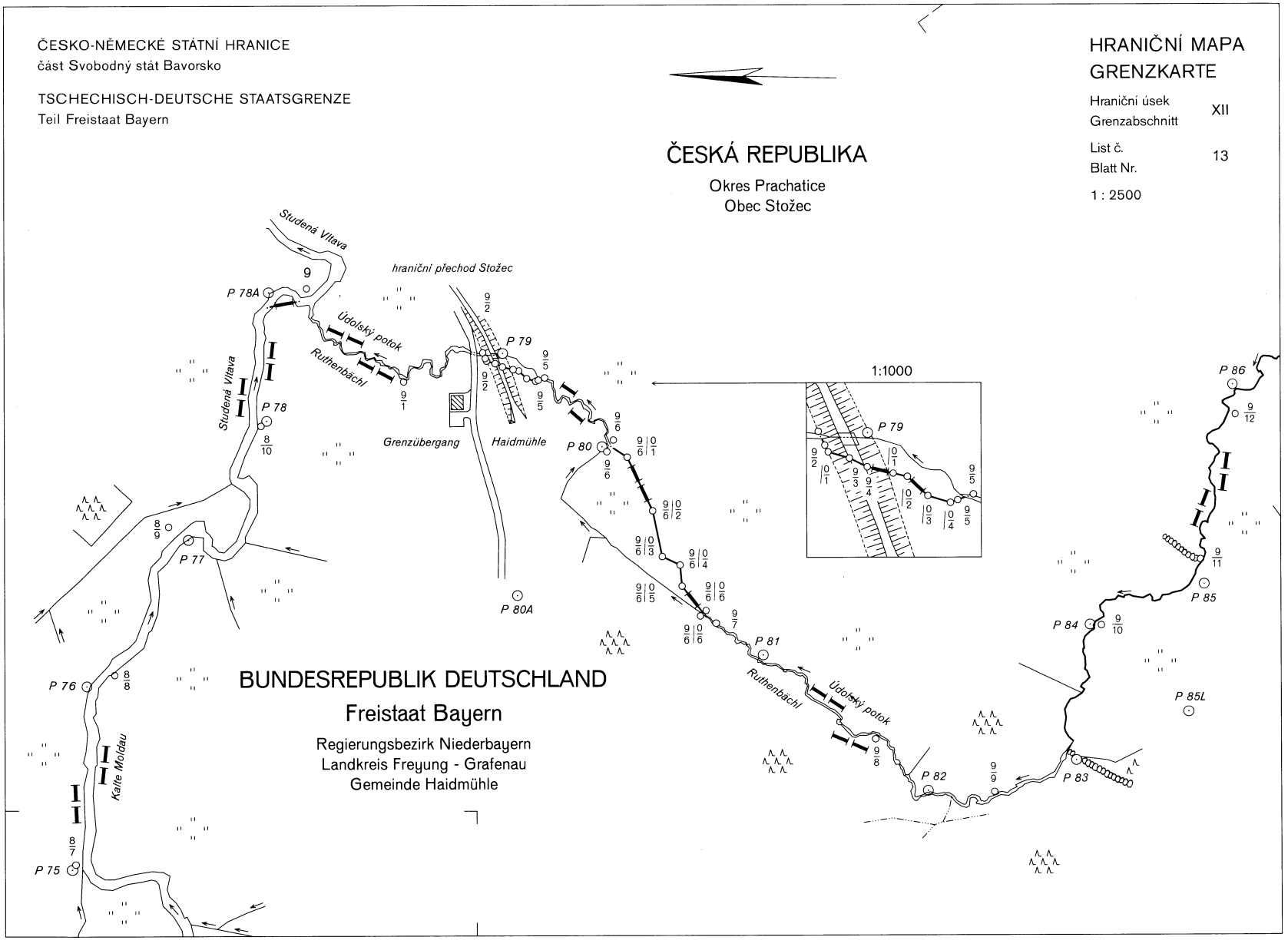

ČESKO-NĚMECKÉ STÁTNÍ HRANICE
část Svobodný stát Bavorsko

TSCHECHISCH-DEUTSCHE STAATSGRENZE
Teil Freistaat Bayern

HRANIČNÍ MAPA
GRENZKARTE

Hraniční úsek / Grenzabschnitt: XII

List č. / Blatt Nr.: 14

1 : 2500

ČESKÁ REPUBLIKA

Okres Prachatice
Obec Stožec

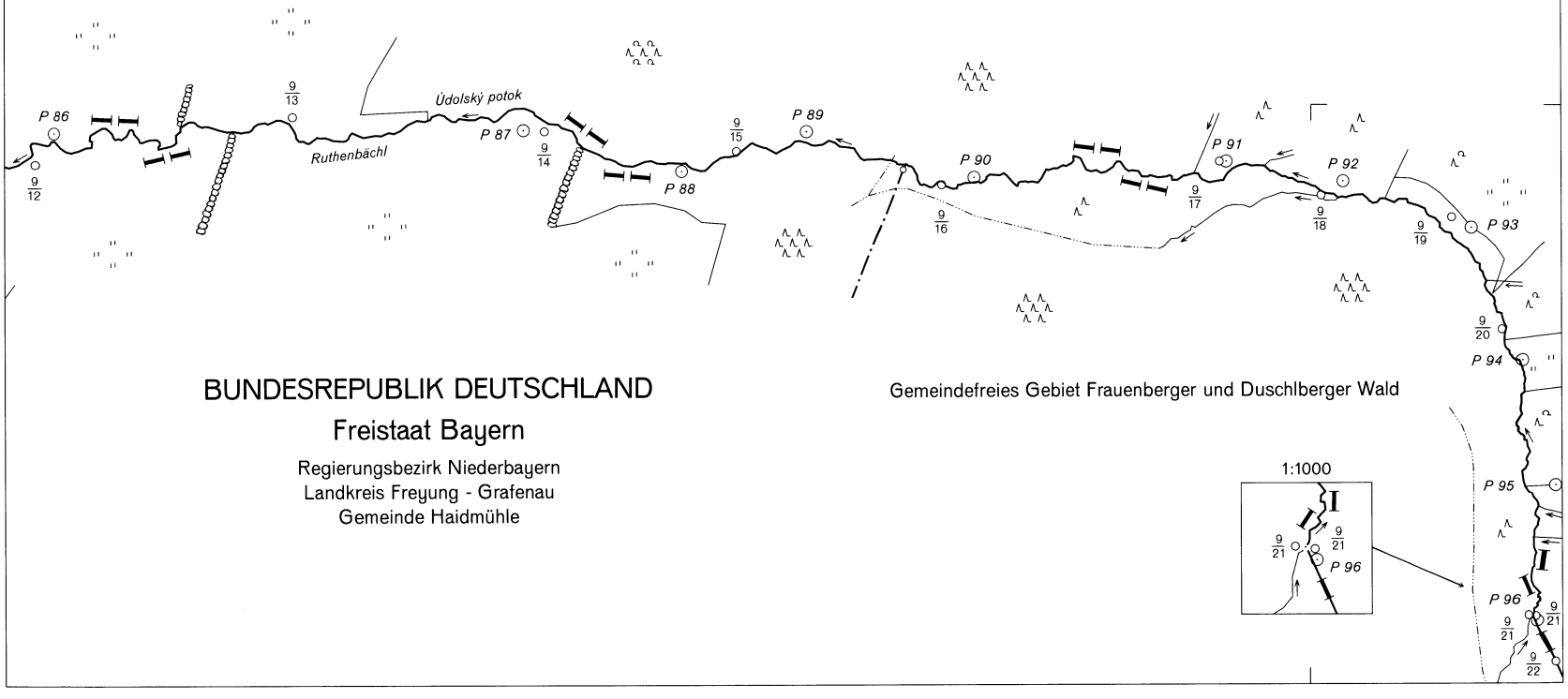

BUNDESREPUBLIK DEUTSCHLAND

Freistaat Bayern

Regierungsbezirk Niederbayern
Landkreis Freyung - Grafenau
Gemeinde Haidmühle

Gemeindefreies Gebiet Frauenberger und Duschlberger Wald

1:1000

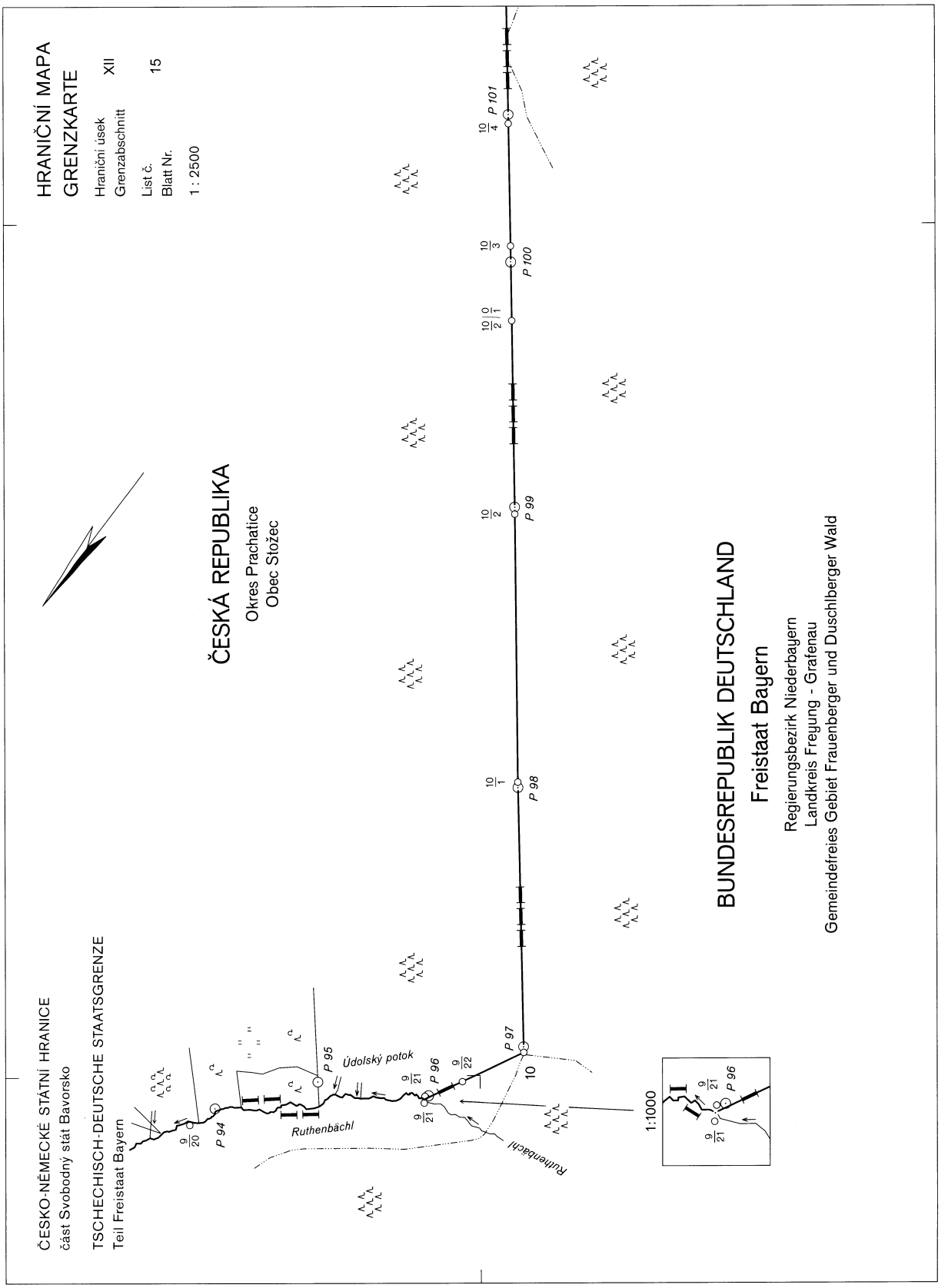
HRANIČNÍ MAPA
GRENZKARTE
Hraniční úsek XII
Grenzabschnitt
List č. 15
Blatt Nr.
1 : 2500
ČESKÁ REPUBLIKA
Okres Prachatice
Obec Stožec
BUNDESREPUBLIK DEUTSCHLAND
Freistaat Bayern
Regierungsbezirk Niederbayern
Landkreis Freyung - Grafenau
Gemeindefreies Gebiet Frauenberger und Duschlberger Wald
ČESKO-NĚMECKÉ STÁTNÍ HRANICE
část Svobodný stát Bavorsko
TSCHECHISCH-DEUTSCHE STAATSGRENZE
Teil Freistaat Bayern
P 94
P 95
P 96
P 97
P 98
P 99
P 100
P 101
Údolský potok
Ruthenbächl
1:1000

ČESKO-NĚMECKÉ STÁTNÍ HRANICE
část Svobodný stát Bavorsko

TSCHECHISCH-DEUTSCHE STAATSGRENZE
Teil Freistaat Bayern

HRANIČNÍ MAPA
GRENZKARTE

Hraniční úsek / Grenzabschnitt: XII

List č. / Blatt Nr.: 16

1 : 2500

ČESKÁ REPUBLIKA

Okres Prachatice
Obec Stožec

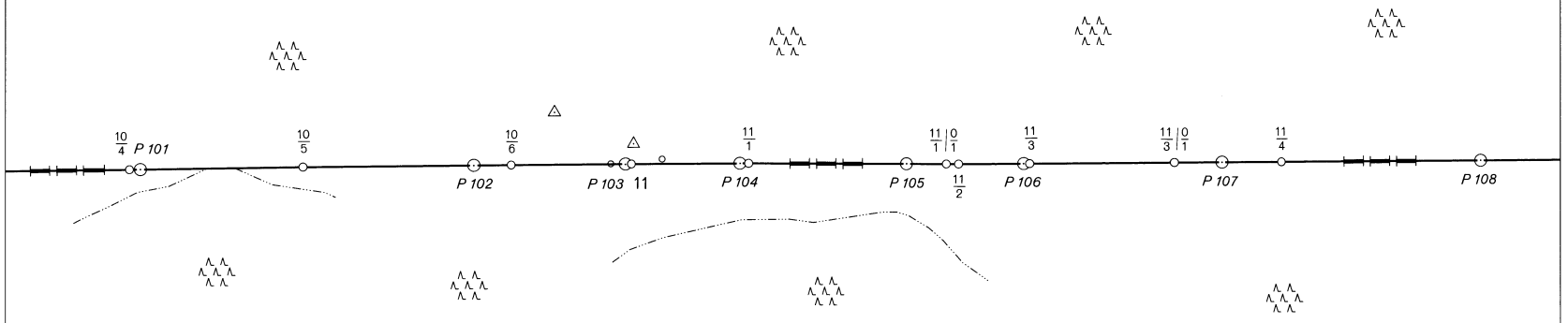

BUNDESREPUBLIK DEUTSCHLAND

Freistaat Bayern

Regierungsbezirk Niederbayern
Landkreis Freyung - Grafenau
Gemeindefreies Gebiet Frauenberger und Duschlberger Wald

ČESKO-NĚMECKÉ STÁTNÍ HRANICE
část Svobodný stát Bavorsko

TSCHECHISCH-DEUTSCHE STAATSGRENZE
Teil Freistaat Bayern

HRANIČNÍ MAPA
GRENZKARTE

Hraniční úsek
Grenzabschnitt XII

List č.
Blatt Nr. 17

1 : 2500

ČESKÁ REPUBLIKA

Okres Prachatice
Obec Stožec

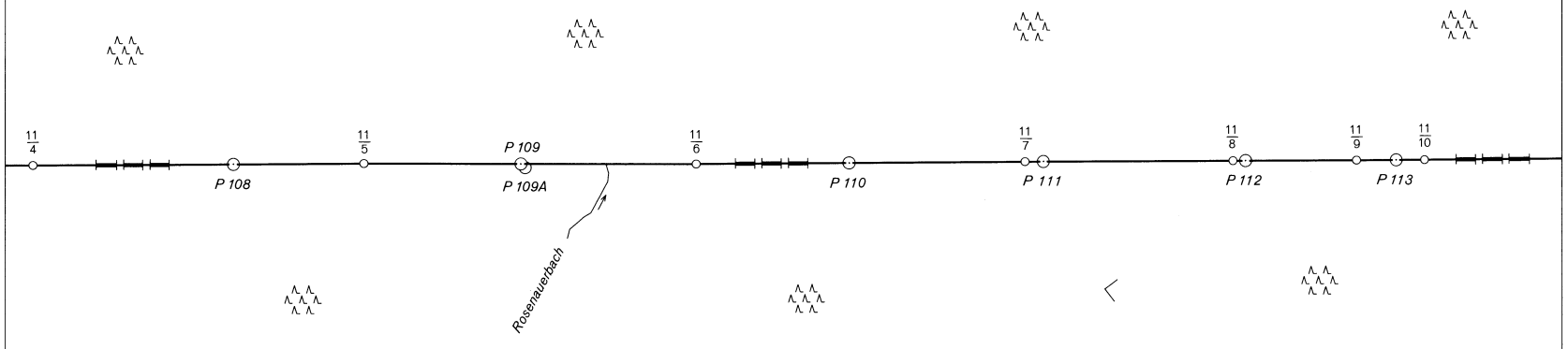

BUNDESREPUBLIK DEUTSCHLAND

Freistaat Bayern

Regierungsbezirk Niederbayern
Landkreis Freyung - Grafenau
Gemeindefreies Gebiet Frauenberger und Duschlberger Wald

ČESKO-NĚMECKÉ STÁTNÍ HRANICE
část Svobodný stát Bavorsko

TSCHECHISCH-DEUTSCHE STAATSGRENZE
Teil Freistaat Bayern

HRANIČNÍ MAPA
GRENZKARTE

Hraniční úsek / Grenzabschnitt: XII

List č. / Blatt Nr.: 18

1 : 2500

ČESKÁ REPUBLIKA

Okres Prachatice
Obec Nová Pec

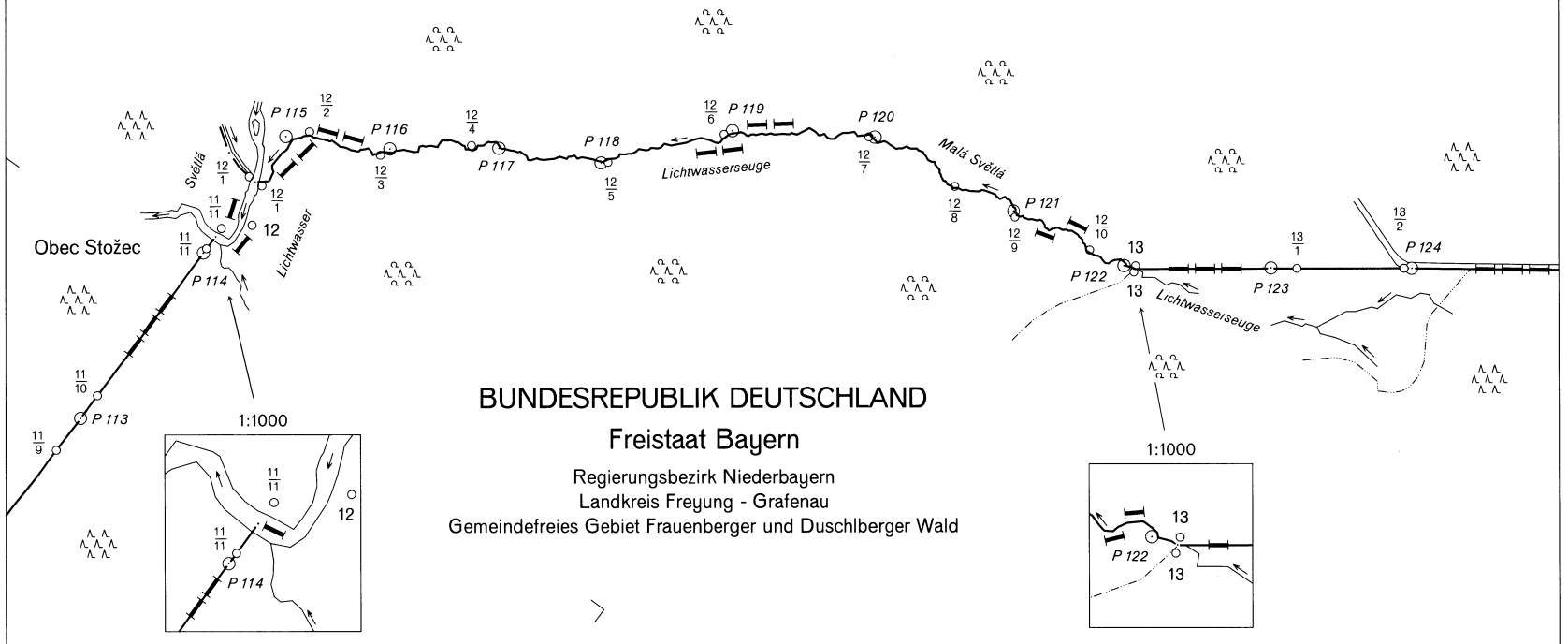

BUNDESREPUBLIK DEUTSCHLAND

Freistaat Bayern

Regierungsbezirk Niederbayern
Landkreis Freyung - Grafenau
Gemeindefreies Gebiet Frauenberger und Duschlberger Wald

ČESKO-NĚMECKÉ STÁTNÍ HRANICE
část Svobodný stát Bavorsko

TSCHECHISCH-DEUTSCHE STAATSGRENZE
Teil Freistaat Bayern

HRANIČNÍ MAPA
GRENZKARTE

Hraniční úsek / Grenzabschnitt: XII

List č. / Blatt Nr.: 19

1 : 2500

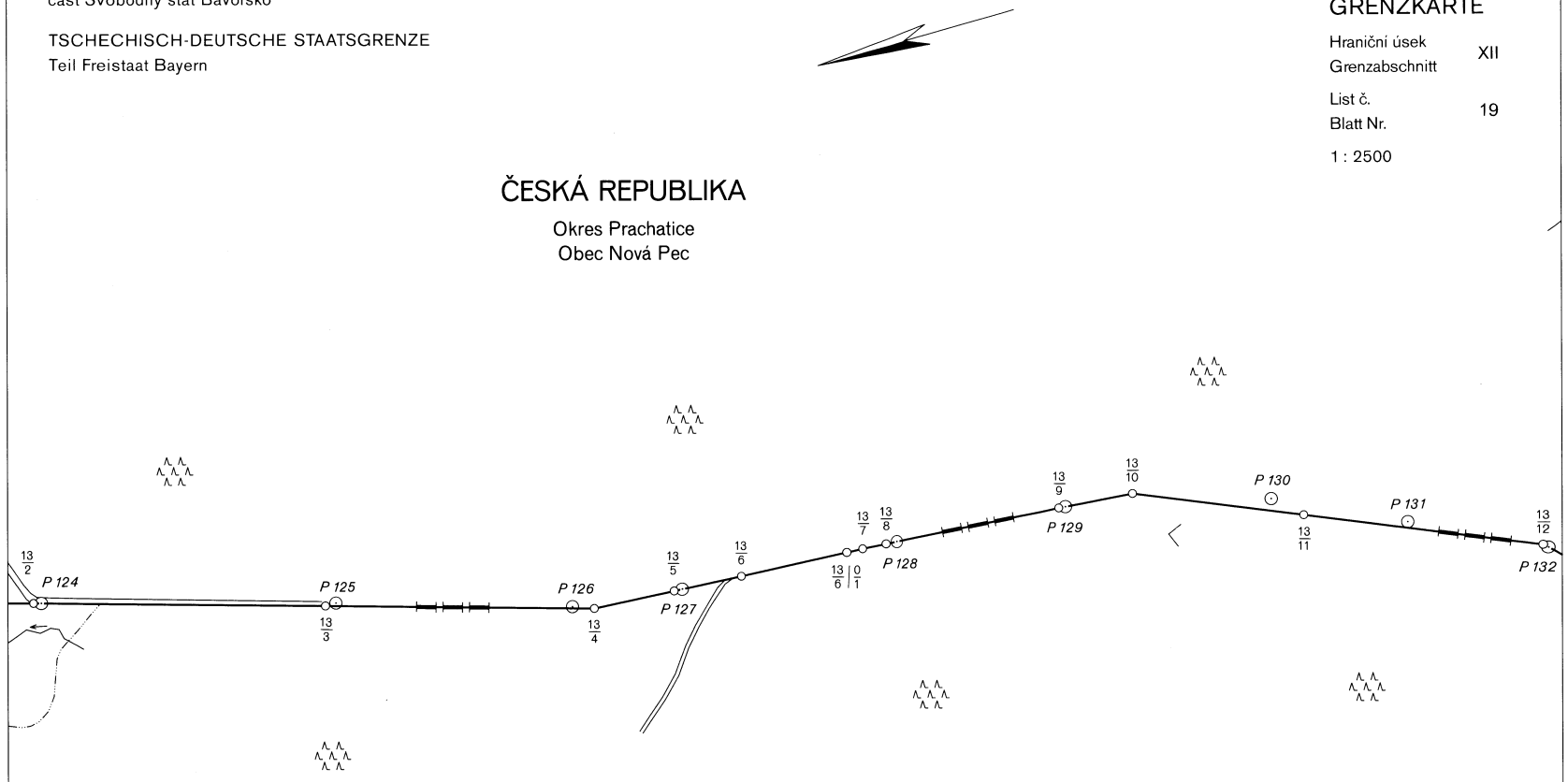

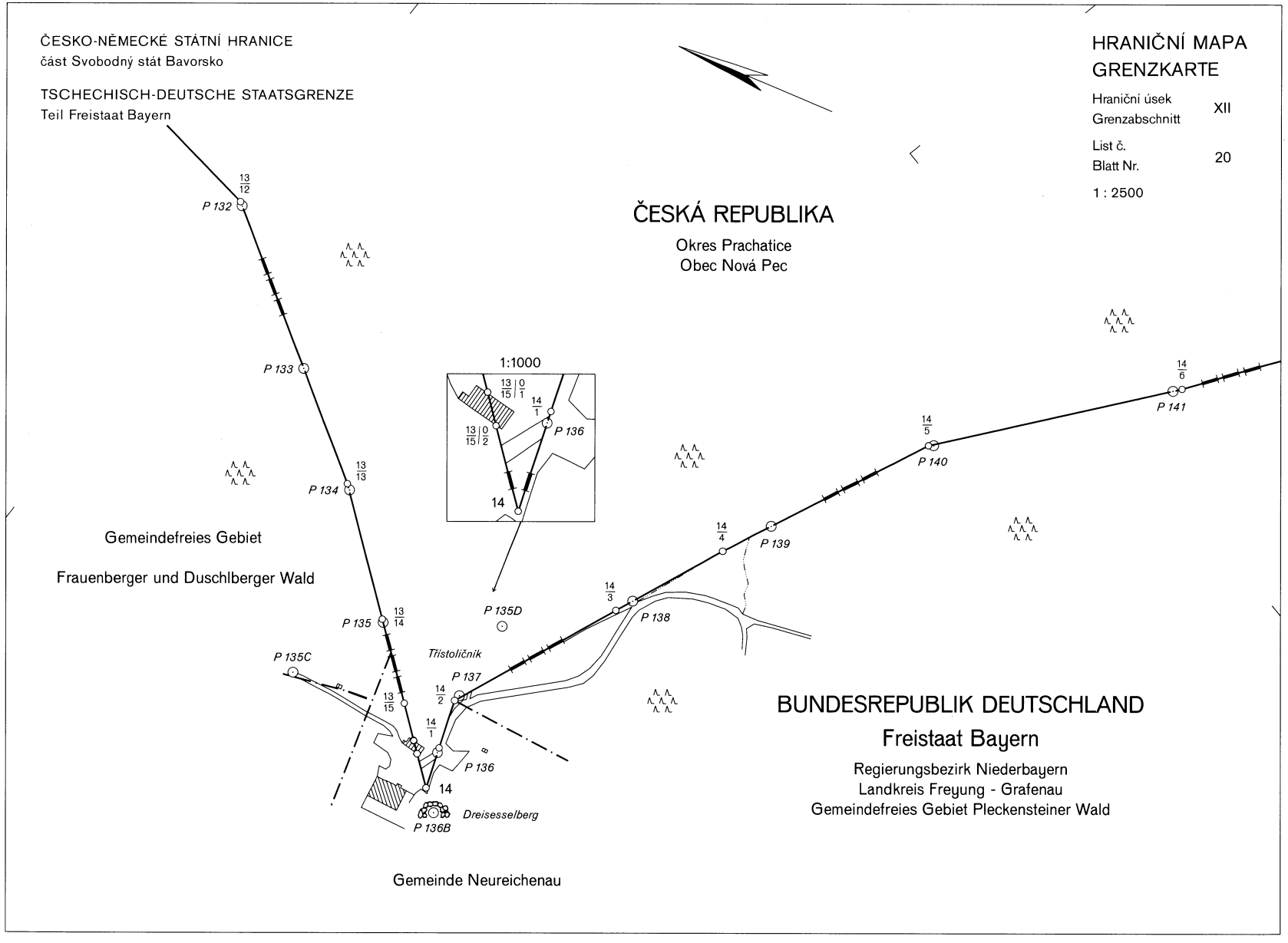
ČESKO-NĚMECKÉ STÁTNÍ HRANICE
část Svobodný stát Bavorsko
TSCHECHISCH-DEUTSCHE STAATSGRENZE
Teil Freistaat Bayern
HRANIČNÍ MAPA
GRENZKARTE
Hraniční úsek
Grenzabschnitt
XII
List č.
Blatt Nr.
20
1 : 2500
ČESKÁ REPUBLIKA
Okres Prachatice
Obec Nová Pec
1:1000
P 132
P 133
P 134
P 135
P 135C
P 135D
P 136
P 136B
P 137
P 138
P 139
P 140
P 141
Třístoličník
Dreisesselberg
Gemeindefreies Gebiet
Frauenberger und Duschlberger Wald
Gemeinde Neureichenau
BUNDESREPUBLIK DEUTSCHLAND
Freistaat Bayern
Regierungsbezirk Niederbayern
Landkreis Freyung - Grafenau
Gemeindefreies Gebiet Pleckensteiner Wald

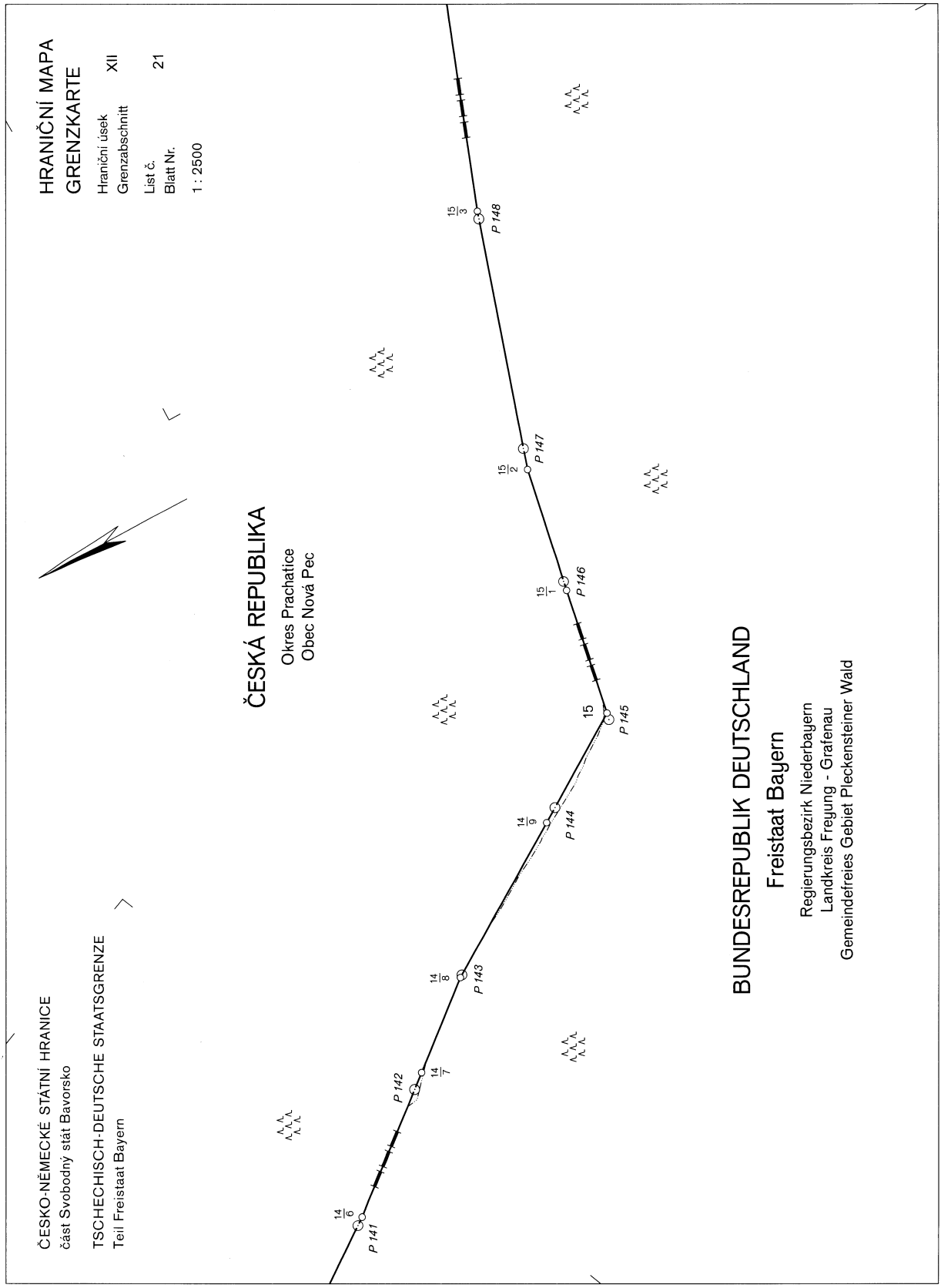
HRANIČNÍ MAPA
GRENZKARTE
Hraniční úsek XII
Grenzabschnitt
List č. 21
Blatt Nr.
1 : 2500
ČESKÁ REPUBLIKA
Okres Prachatice
Obec Nová Pec
BUNDESREPUBLIK DEUTSCHLAND
Freistaat Bayern
Regierungsbezirk Niederbayern
Landkreis Freyung - Grafenau
Gemeindefreies Gebiet Pleckensteiner Wald
ČESKO-NĚMECKÉ STÁTNÍ HRANICE
část Svobodný stát Bavorsko
TSCHECHISCH-DEUTSCHE STAATSGRENZE
Teil Freistaat Bayern
P 141
P 142
P 143
P 144
P 145
P 146
P 147
P 148
14/6
14/7
14/8
14/9
15
15/1
15/2
15/3

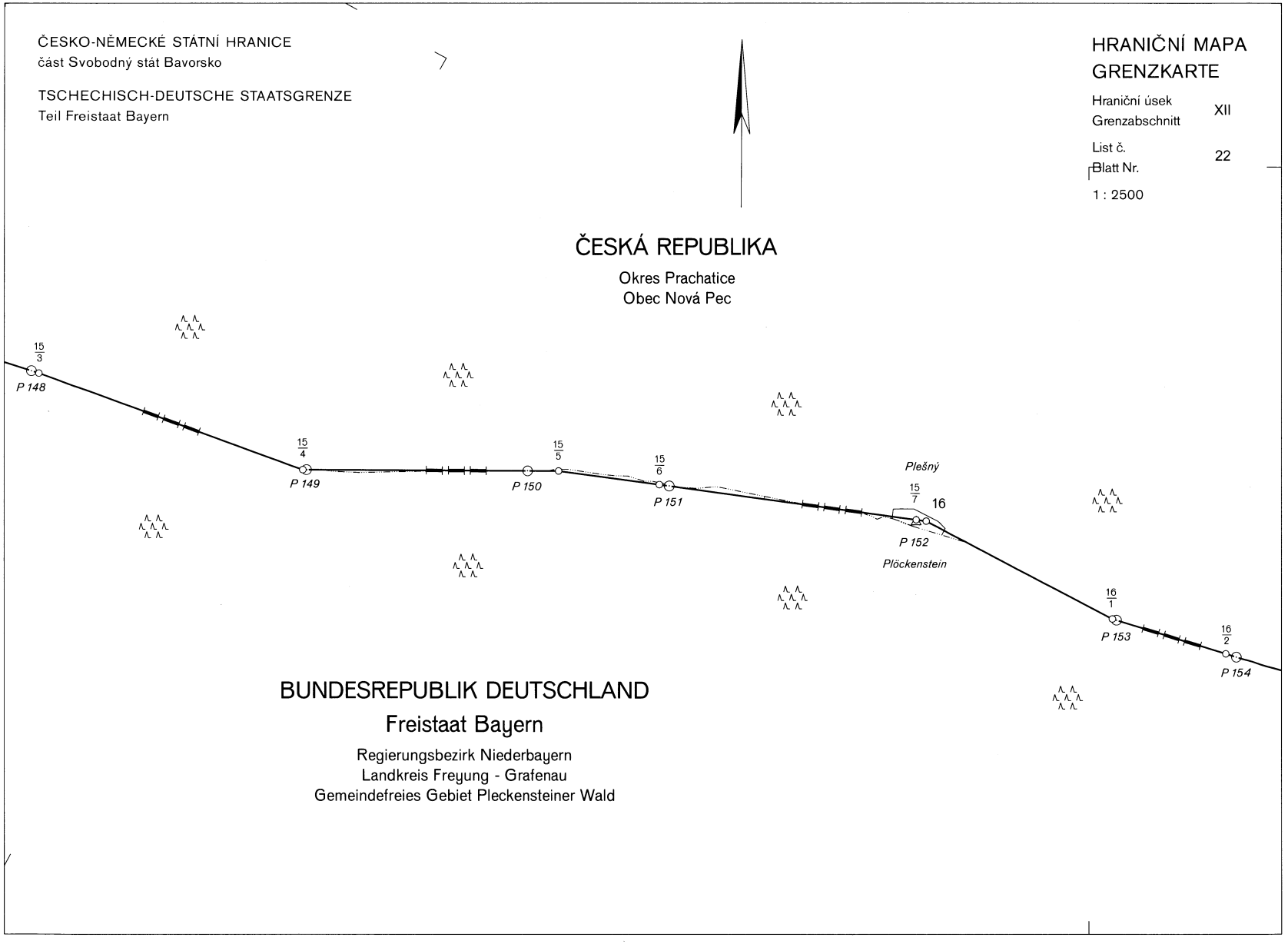
ČESKO-NĚMECKÉ STÁTNÍ HRANICE
část Svobodný stát Bavorsko
TSCHECHISCH-DEUTSCHE STAATSGRENZE
Teil Freistaat Bayern
HRANIČNÍ MAPA
GRENZKARTE
Hraniční úsek
Grenzabschnitt
XII
List č.
Blatt Nr.
22
1 : 2500
ČESKÁ REPUBLIKA
Okres Prachatice
Obec Nová Pec
15/3
P 148
15/4
P 149
15/5
P 150
15/6
P 151
Plešný
15/7
16
P 152
Plöckenstein
16/1
P 153
16/2
P 154
BUNDESREPUBLIK DEUTSCHLAND
Freistaat Bayern
Regierungsbezirk Niederbayern
Landkreis Freyung - Grafenau
Gemeindefreies Gebiet Pleckensteiner Wald

ČESKO-NĚMECKÉ STÁTNÍ HRANICE
část Svobodný stát Bavorsko

TSCHECHISCH-DEUTSCHE STAATSGRENZE
Teil Freistaat Bayern

HRANIČNÍ MAPA
GRENZKARTE

Hraniční úsek / Grenzabschnitt: XII

List č. / Blatt Nr.: 23

1 : 2500

ČESKÁ REPUBLIKA

Okres Prachatice
Obec Nová Pec

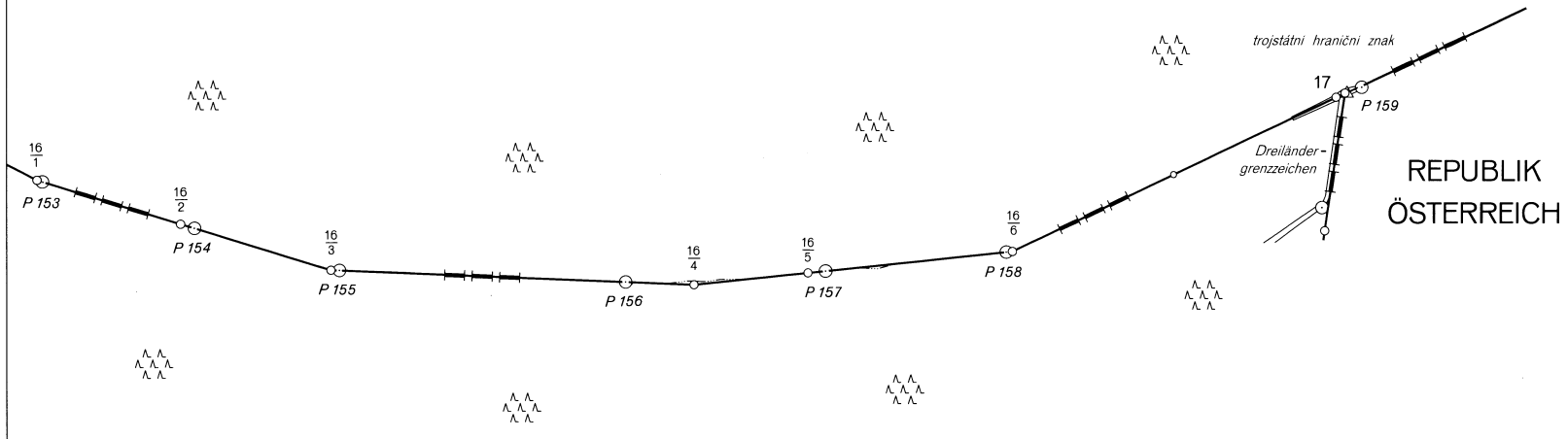

BUNDESREPUBLIK DEUTSCHLAND

Freistaat Bayern

Regierungsbezirk Niederbayern
Landkreis Freyung - Grafenau
Gemeindefreies Gebiet Pleckensteiner Wald

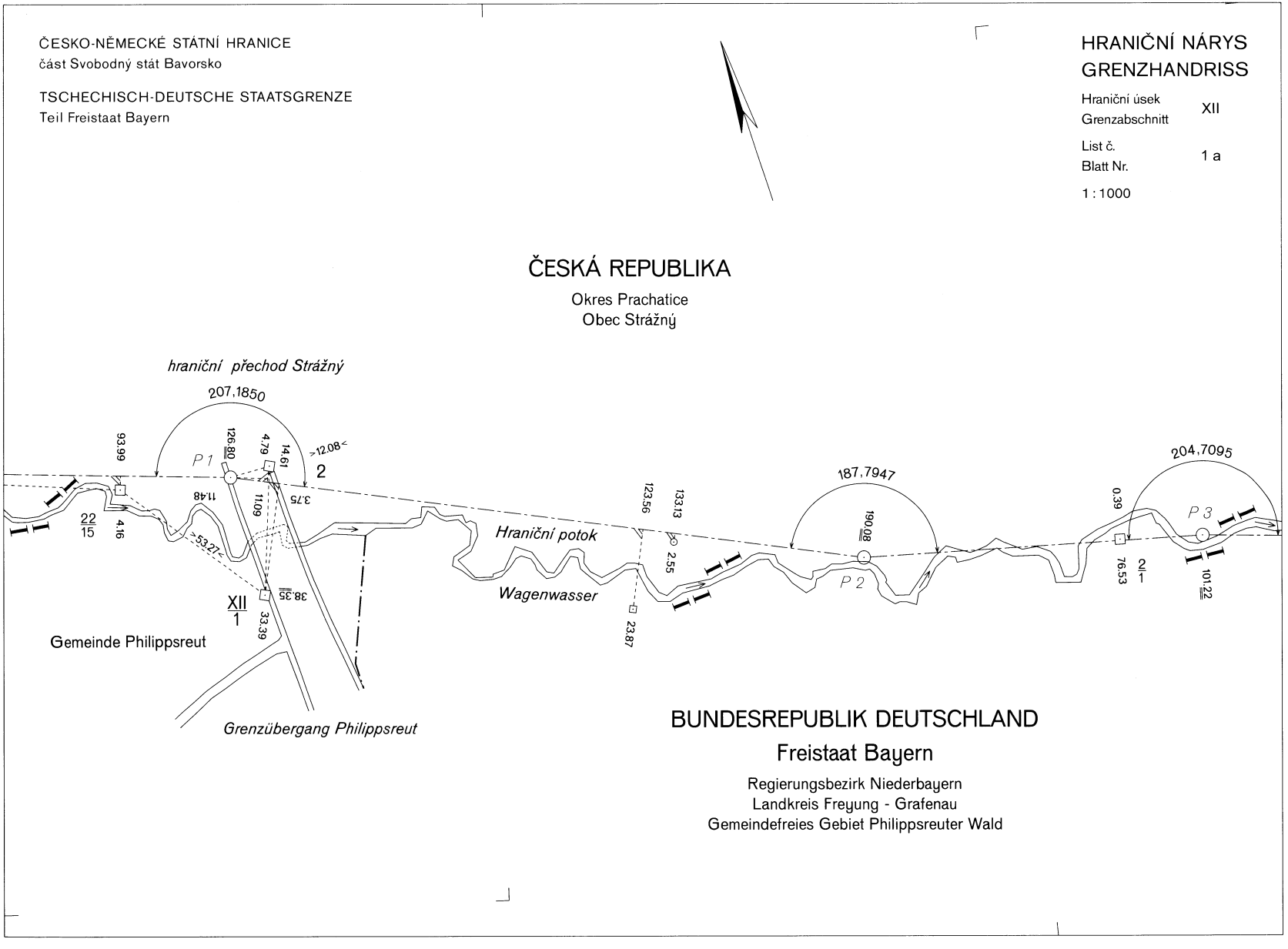
ČESKO-NĚMECKÉ STÁTNÍ HRANICE
část Svobodný stát Bavorsko
TSCHECHISCH-DEUTSCHE STAATSGRENZE
Teil Freistaat Bayern
HRANIČNÍ NÁRYS
GRENZHANDRISS
Hraniční úsek
Grenzabschnitt
XII
List č.
Blatt Nr.
1 a
1 : 1000
ČESKÁ REPUBLIKA
Okres Prachatice
Obec Strážný
hraniční přechod Strážný
207,1850
93.99
126.80
4.79
14.61
>12.08<
P 1
2
11.48
11.09
3.75
22
15
4.16
>53.27<
38.35
XII
1
33.39
Gemeinde Philippsreut
Grenzübergang Philippsreut
Hraniční potok
Wagenwasser
123.56
133.13
2.55
23.87
187,7947
190.08
P 2
0.39
204,7095
P 3
76.53
2
1
101.22
BUNDESREPUBLIK DEUTSCHLAND
Freistaat Bayern
Regierungsbezirk Niederbayern
Landkreis Freyung - Grafenau
Gemeindefreies Gebiet Philippsreuter Wald

ČESKO-NĚMECKÉ STÁTNÍ HRANICE
část Svobodný stát Bavorsko

TSCHECHISCH-DEUTSCHE STAATSGRENZE
Teil Freistaat Bayern

HRANIČNÍ NÁRYS
GRENZHANDRISS

Hraniční úsek / Grenzabschnitt: XII

List č. / Blatt Nr.: 1 b

1 : 1000

ČESKÁ REPUBLIKA

Okres Prachatice
Obec Strážný

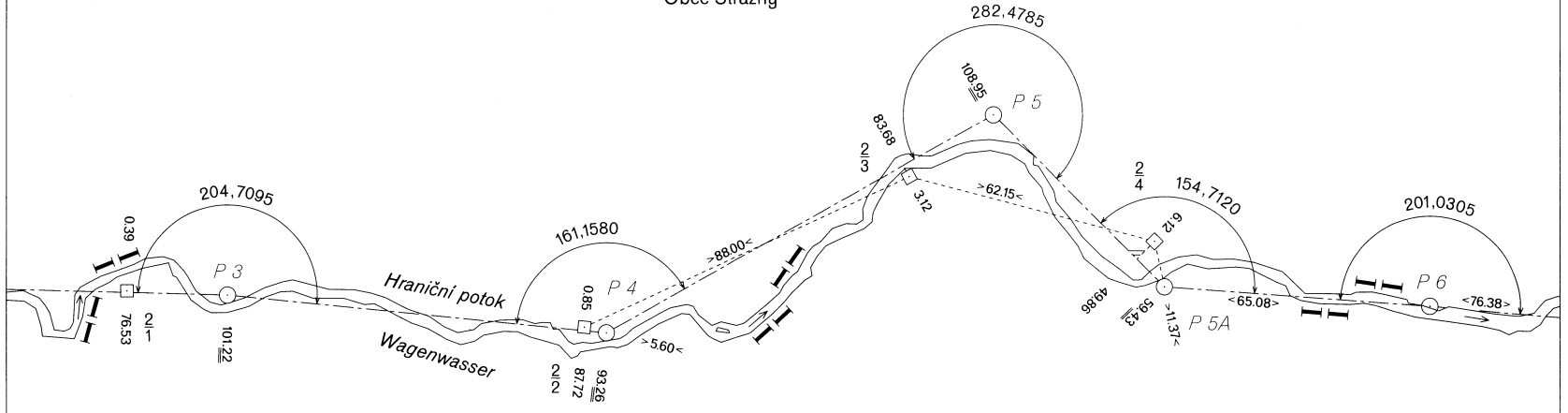

BUNDESREPUBLIK DEUTSCHLAND

Freistaat Bayern

Regierungsbezirk Niederbayern
Landkreis Freyung - Grafenau
Gemeindefreies Gebiet Philippsreuter Wald

ČESKO-NĚMECKÉ STÁTNÍ HRANICE
část Svobodný stát Bavorsko

TSCHECHISCH-DEUTSCHE STAATSGRENZE
Teil Freistaat Bayern

HRANIČNÍ NÁRYS
GRENZHANDRISS

Hraniční úsek / Grenzabschnitt: XII

List č. / Blatt Nr.: 1 c

1 : 1000

ČESKÁ REPUBLIKA

Okres Prachatice
Obec Strážný

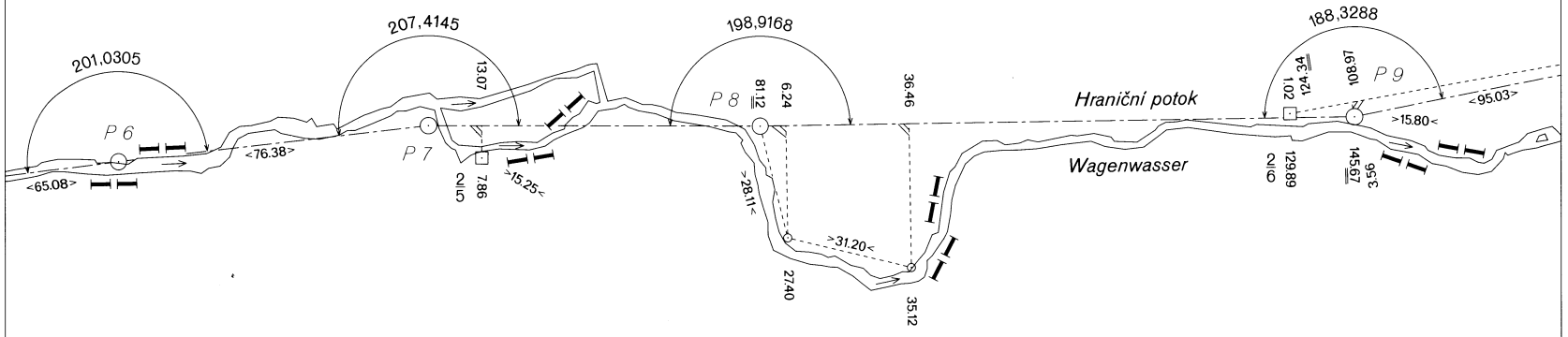

BUNDESREPUBLIK DEUTSCHLAND

Freistaat Bayern

Regierungsbezirk Niederbayern
Landkreis Freyung - Grafenau
Gemeindefreies Gebiet Philippsreuter Wald

ČESKO-NĚMECKÉ STÁTNÍ HRANICE
část Svobodný stát Bavorsko

TSCHECHISCH-DEUTSCHE STAATSGRENZE
Teil Freistaat Bayern

HRANIČNÍ NÁRYS
GRENZHANDRISS

Hraniční úsek / Grenzabschnitt: XII

List č. / Blatt Nr.: 2 a

1 : 1000

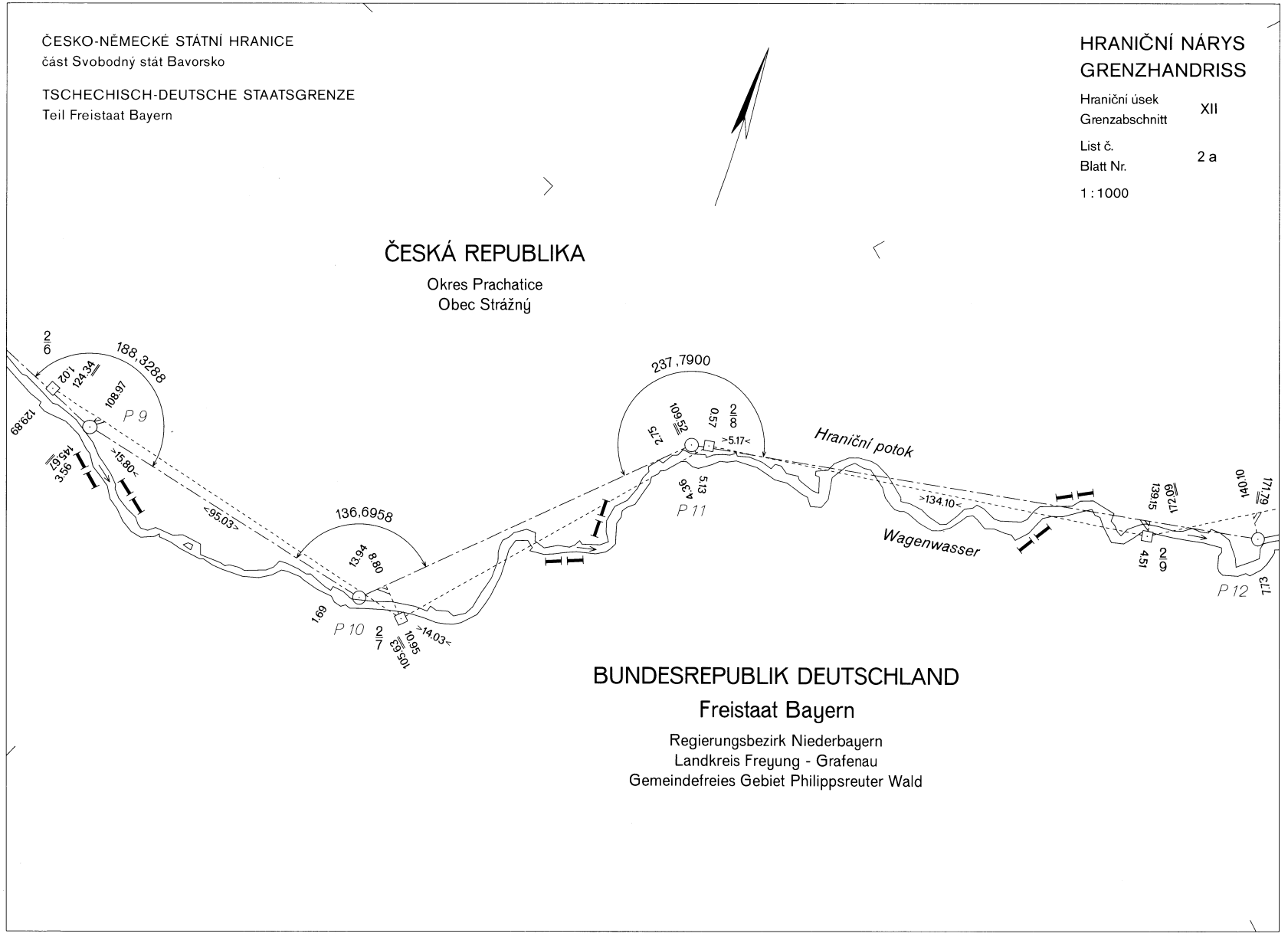

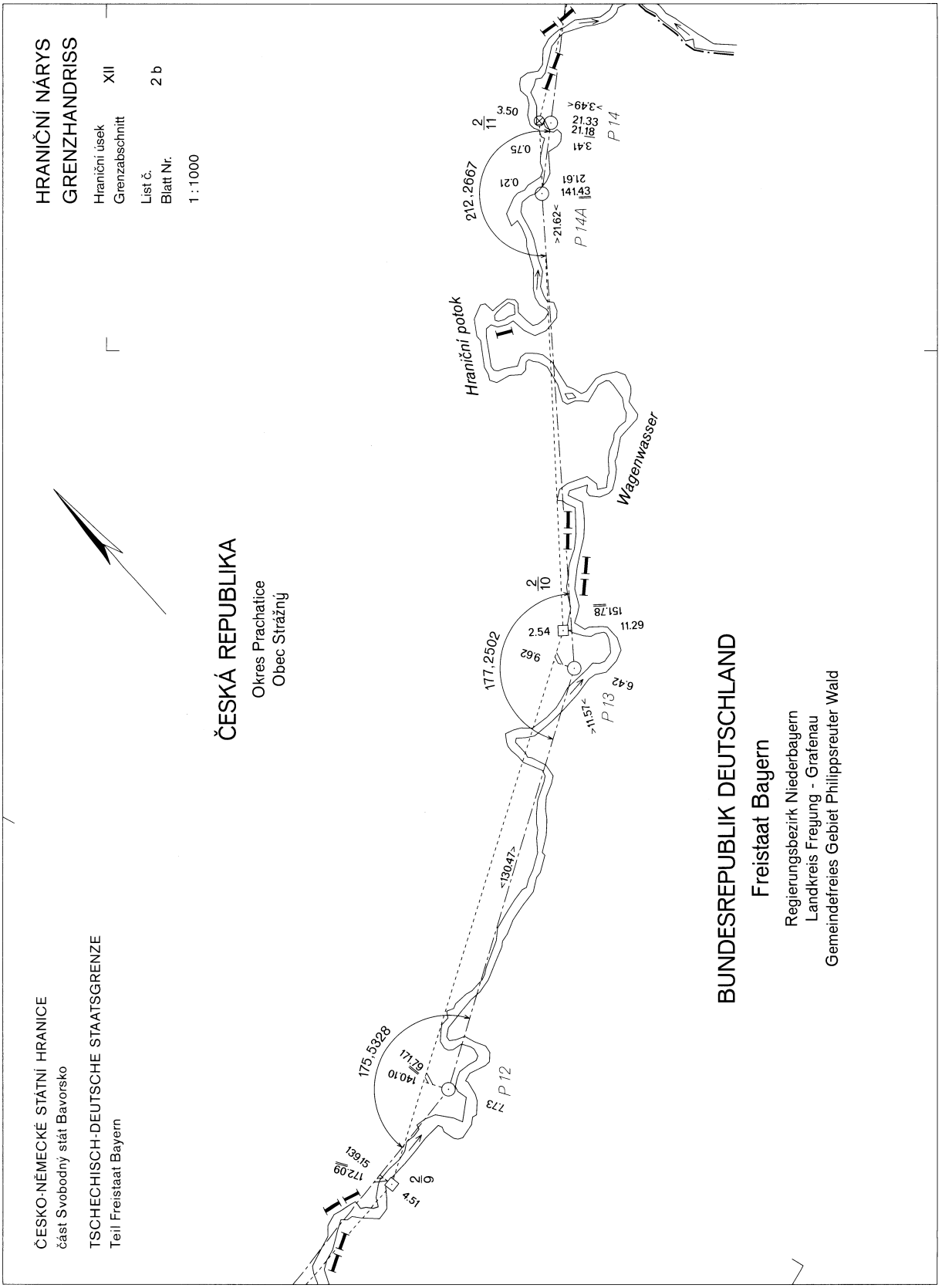
HRANIČNÍ NÁRYS
GRENZHANDRISS
Hraniční úsek
Grenzabschnitt
XII
List č.
Blatt Nr.
2 b
1 : 1000
ČESKÁ REPUBLIKA
Okres Prachatice
Obec Strážný
BUNDESREPUBLIK DEUTSCHLAND
Freistaat Bayern
Regierungsbezirk Niederbayern
Landkreis Freyung - Grafenau
Gemeindefreies Gebiet Philippsreuter Wald
ČESKO-NĚMECKÉ STÁTNÍ HRANICE
část Svobodný stát Bavorsko
TSCHECHISCH-DEUTSCHE STAATSGRENZE
Teil Freistaat Bayern
Hraniční potok
Wagenwasser
212.2667
P 14A
P 14
177.2502
P 13
175.5328
P 12
2/11
2/10
2/9
3.50
0.75
0.21
21.33
21.18
3.41
21.61
141.43
>21.62<
>3.49<
2.54
9.62
11.29
151.78
6.42
>11.57<
<130.47>
171.76
140.10
7.73
139.15
172.09
4.51

ČESKO-NĚMECKÉ STÁTNÍ HRANICE
část Svobodný stát Bavorsko

TSCHECHISCH-DEUTSCHE STAATSGRENZE
Teil Freistaat Bayern

HRANIČNÍ NÁRYS
GRENZHANDRISS

Hraniční úsek / Grenzabschnitt: XII

List č. / Blatt Nr.: 2 c

1 : 1000

ČESKÁ REPUBLIKA

Okres Prachatice
Obec Strážný

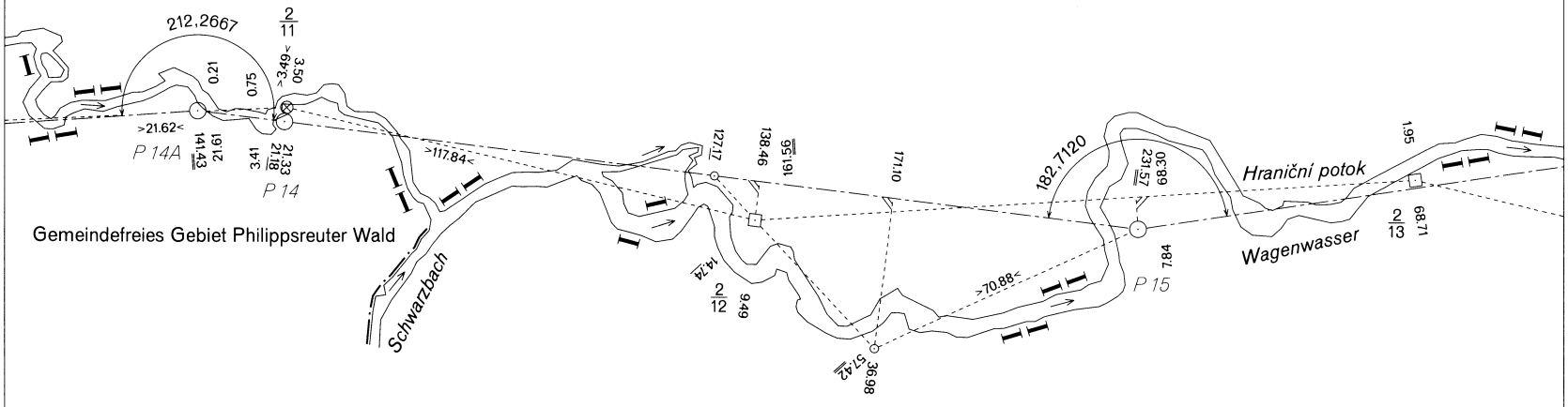

BUNDESREPUBLIK DEUTSCHLAND

Freistaat Bayern

Regierungsbezirk Niederbayern
Landkreis Freyung - Grafenau
Gemeinde Haidmühle

ČESKO-NĚMECKÉ STÁTNÍ HRANICE
část Svobodný stát Bavorsko

TSCHECHISCH-DEUTSCHE STAATSGRENZE
Teil Freistaat Bayern

HRANIČNÍ NÁRYS
GRENZHANDRISS

Hraniční úsek / Grenzabschnitt: XII

List č. / Blatt Nr.: 3 a

1 : 1000

ČESKÁ REPUBLIKA

Okres Prachatice
Obec Strážný

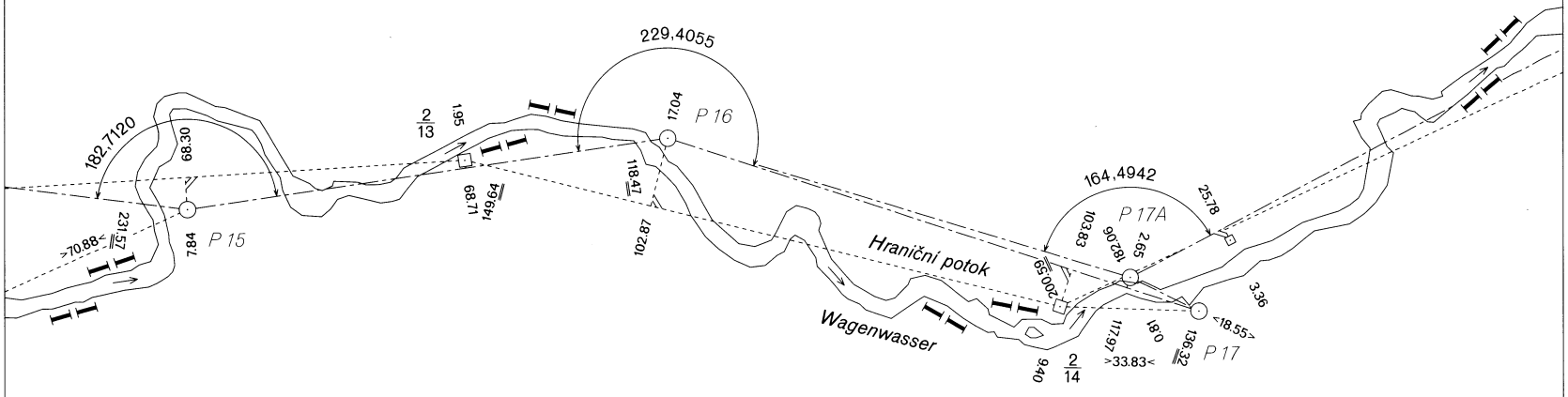

BUNDESREPUBLIK DEUTSCHLAND

Freistaat Bayern

Regierungsbezirk Niederbayern
Landkreis Freyung - Grafenau
Gemeinde Haidmühle

ČESKO-NĚMECKÉ STÁTNÍ HRANICE
část Svobodný stát Bavorsko

TSCHECHISCH-DEUTSCHE STAATSGRENZE
Teil Freistaat Bayern

HRANIČNÍ NÁRYS
GRENZHANDRISS

Hraniční úsek / Grenzabschnitt: XII

List č. / Blatt Nr.: 3 b

1 : 1000

ČESKÁ REPUBLIKA

Okres Prachatice
Obec Strážný

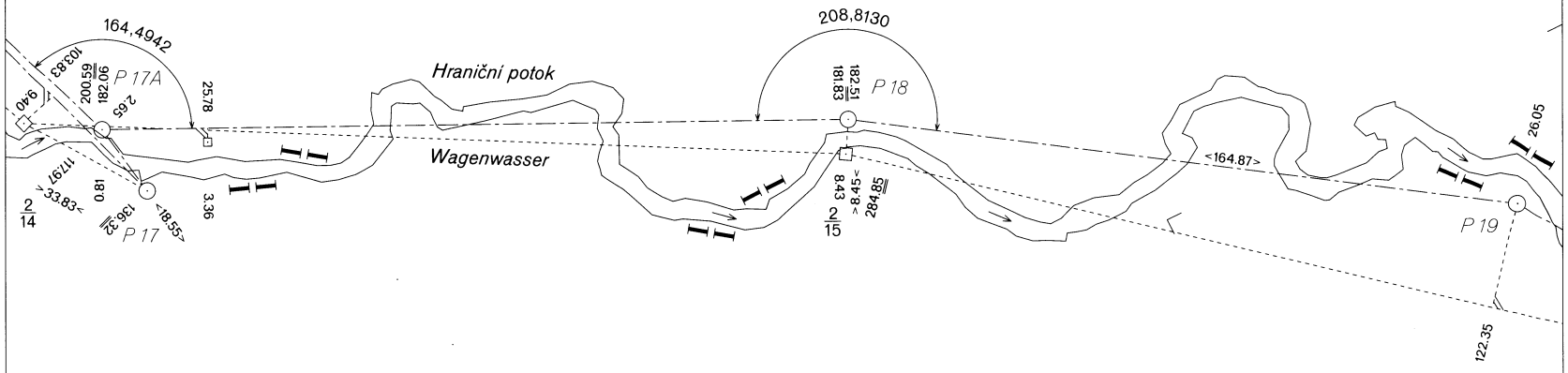

BUNDESREPUBLIK DEUTSCHLAND

Freistaat Bayern

Regierungsbezirk Niederbayern
Landkreis Freyung - Grafenau
Gemeinde Haidmühle

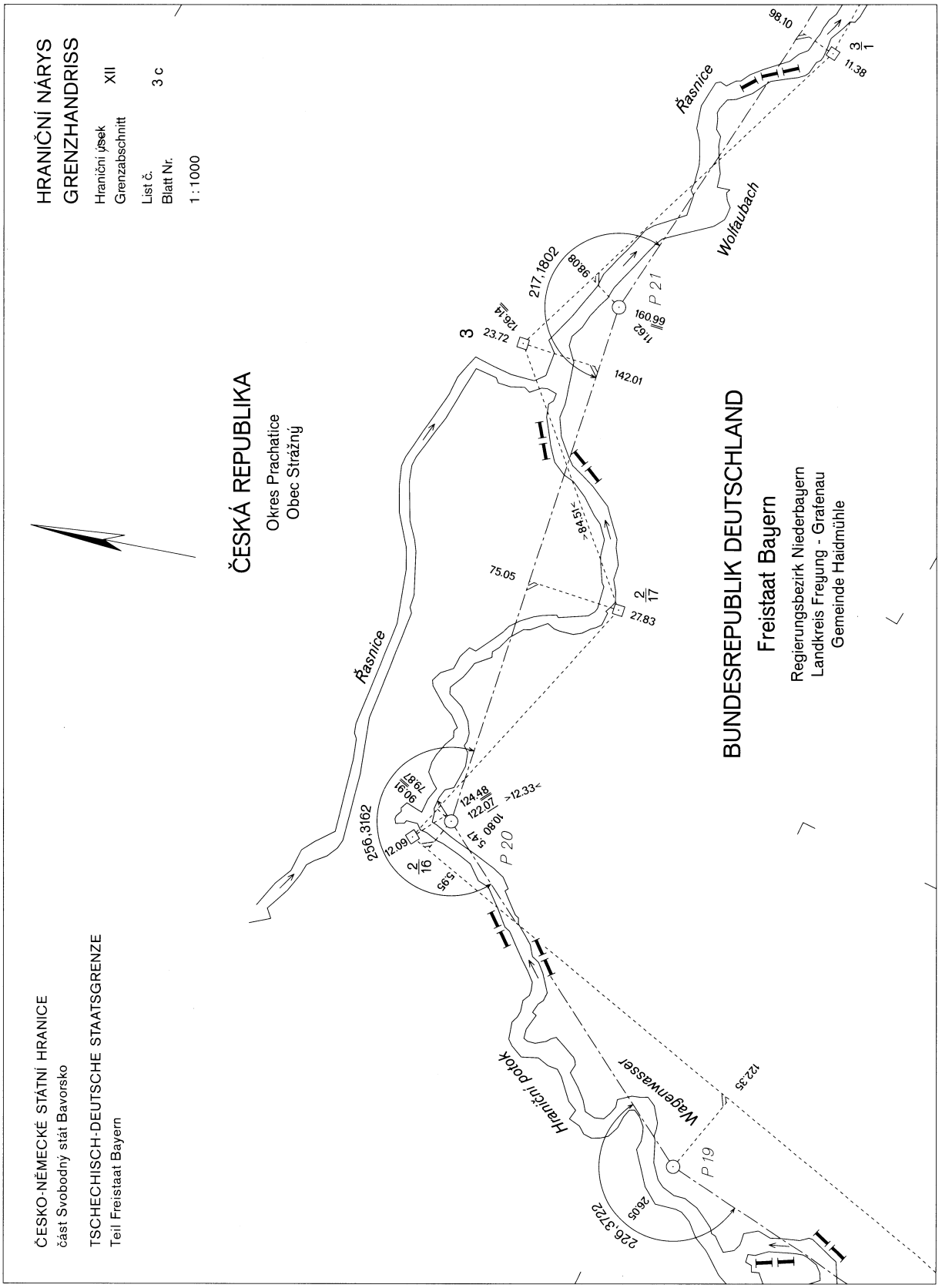
HRANIČNÍ NÁRYS
GRENZHANDRISS
Hraniční úsek
Grenzabschnitt XII
List č.
Blatt Nr. 3 c
1 : 1000
ČESKÁ REPUBLIKA
Okres Prachatice
Obec Strážný
BUNDESREPUBLIK DEUTSCHLAND
Freistaat Bayern
Regierungsbezirk Niederbayern
Landkreis Freyung - Grafenau
Gemeinde Haidmühle
ČESKO-NĚMECKÉ STÁTNÍ HRANICE
část Svobodný stát Bavorsko
TSCHECHISCH-DEUTSCHE STAATSGRENZE
Teil Freistaat Bayern
Řasnice
Wolfaubach
Hraniční potok
Wagenwasser
P 21
P 20
P 19
217,1802
256,3162
226,3722
98.10
11.38
3/1
98.08
126.14
23.72
3
160.99
11.62
142.01
>84.51<
75.05
2/17
27.83
90.91
79.87
124.48
122.07
>12.33<
10.80
5.47
12.09
2/16
5.95
122.35
26.05

ČESKO-NĚMECKÉ STÁTNÍ HRANICE
část Svobodný stát Bavorsko

TSCHECHISCH-DEUTSCHE STAATSGRENZE
Teil Freistaat Bayern

HRANIČNÍ NÁRYS
GRENZHANDRISS

Hraniční úsek / Grenzabschnitt: XII

List č. / Blatt Nr.: 3 d

1 : 1000

ČESKÁ REPUBLIKA

Okres Prachatice
Obec Strážný

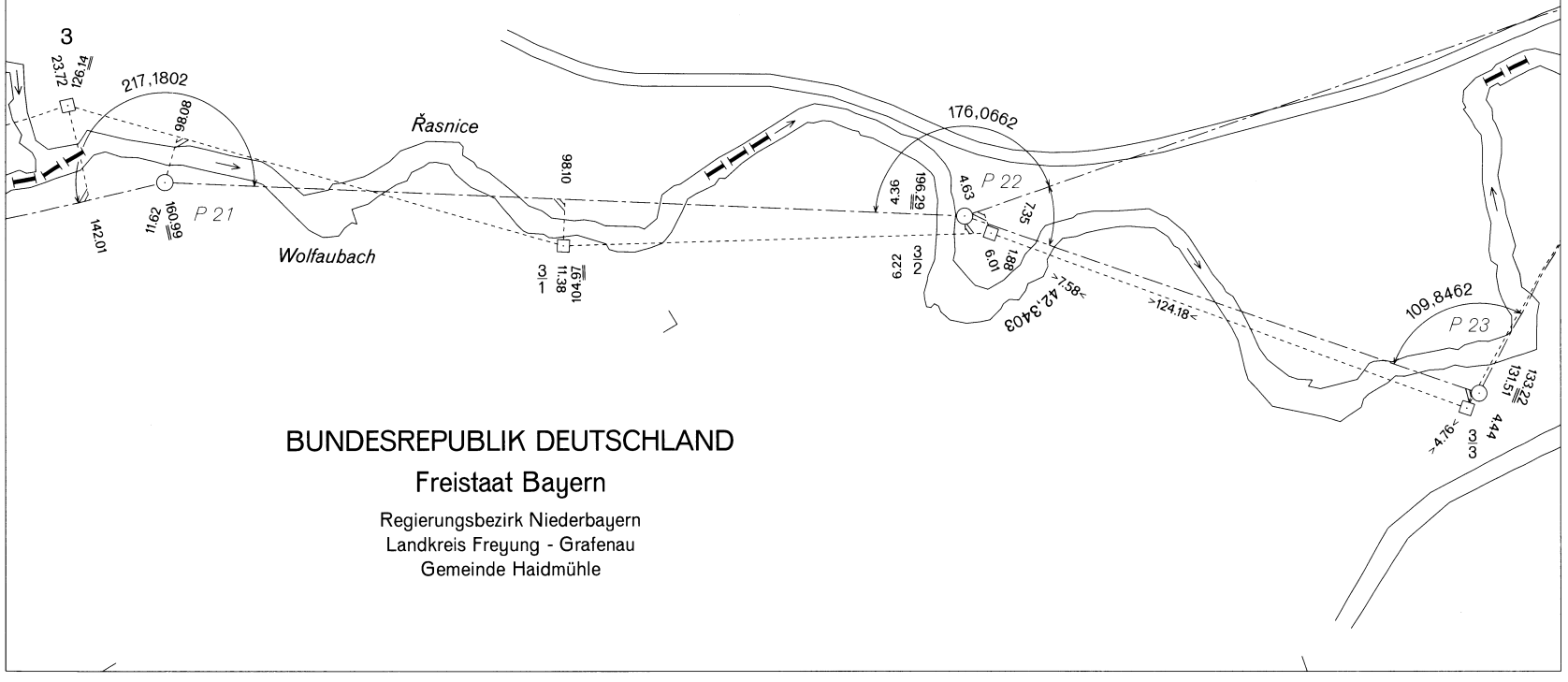

BUNDESREPUBLIK DEUTSCHLAND

Freistaat Bayern

Regierungsbezirk Niederbayern
Landkreis Freyung - Grafenau
Gemeinde Haidmühle

ČESKO-NĚMECKÉ STÁTNÍ HRANICE
část Svobodný stát Bavorsko

TSCHECHISCH-DEUTSCHE STAATSGRENZE
Teil Freistaat Bayern

HRANIČNÍ NÁRYS
GRENZHANDRISS

Hraniční úsek / Grenzabschnitt: XII

List č. / Blatt Nr.: 4 a

1 : 1000

ČESKÁ REPUBLIKA

Okres Prachatice
Obec Strážný

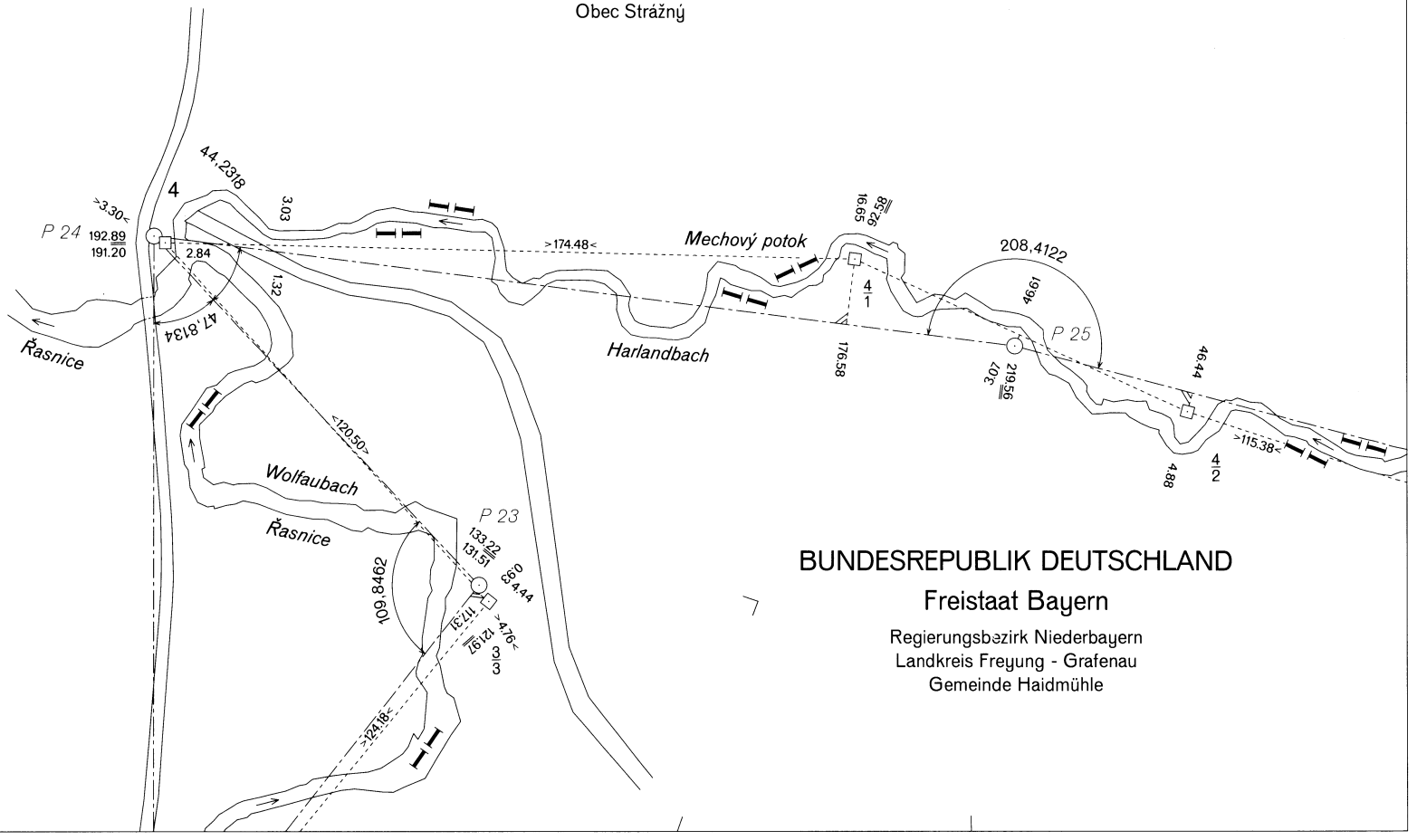

BUNDESREPUBLIK DEUTSCHLAND

Freistaat Bayern

Regierungsbezirk Niederbayern
Landkreis Freyung - Grafenau
Gemeinde Haidmühle

ČESKO-NĚMECKÉ STÁTNÍ HRANICE
část Svobodný stát Bavorsko

TSCHECHISCH-DEUTSCHE STAATSGRENZE
Teil Freistaat Bayern

HRANIČNÍ NÁRYS
GRENZHANDRISS

Hraniční úsek / Grenzabschnitt: XII

List č. / Blatt Nr.: 4 b

1 : 1000

ČESKÁ REPUBLIKA

Okres Prachatice
Obec Strážný

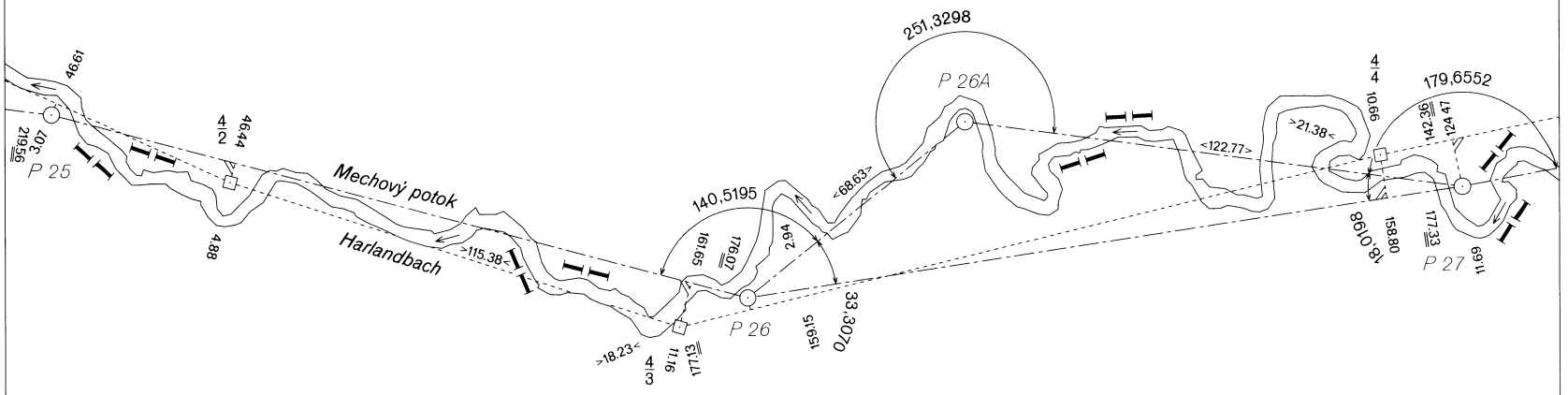

BUNDESREPUBLIK DEUTSCHLAND

Freistaat Bayern

Regierungsbezirk Niederbayern
Landkreis Freyung - Grafenau
Gemeinde Haidmühle

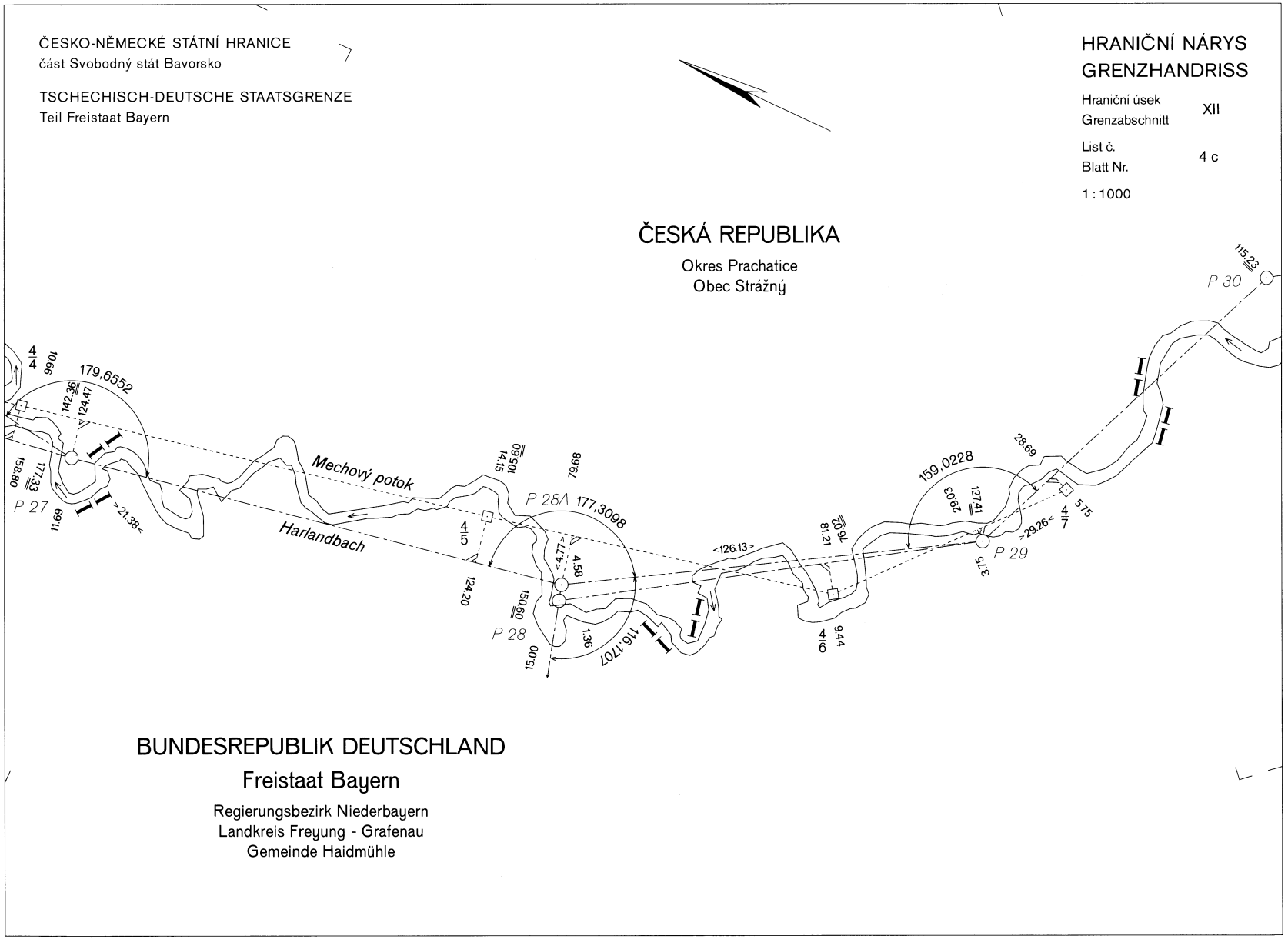
ČESKO-NĚMECKÉ STÁTNÍ HRANICE
část Svobodný stát Bavorsko
TSCHECHISCH-DEUTSCHE STAATSGRENZE
Teil Freistaat Bayern
HRANIČNÍ NÁRYS
GRENZHANDRISS
Hraniční úsek
Grenzabschnitt
XII
List č.
Blatt Nr.
4 c
1 : 1000
ČESKÁ REPUBLIKA
Okres Prachatice
Obec Strážný
P 27
P 28
P 28A 177,3098
P 29
P 30
179,6552
159,0228
Mechový potok
Harlandbach
BUNDESREPUBLIK DEUTSCHLAND
Freistaat Bayern
Regierungsbezirk Niederbayern
Landkreis Freyung - Grafenau
Gemeinde Haidmühle

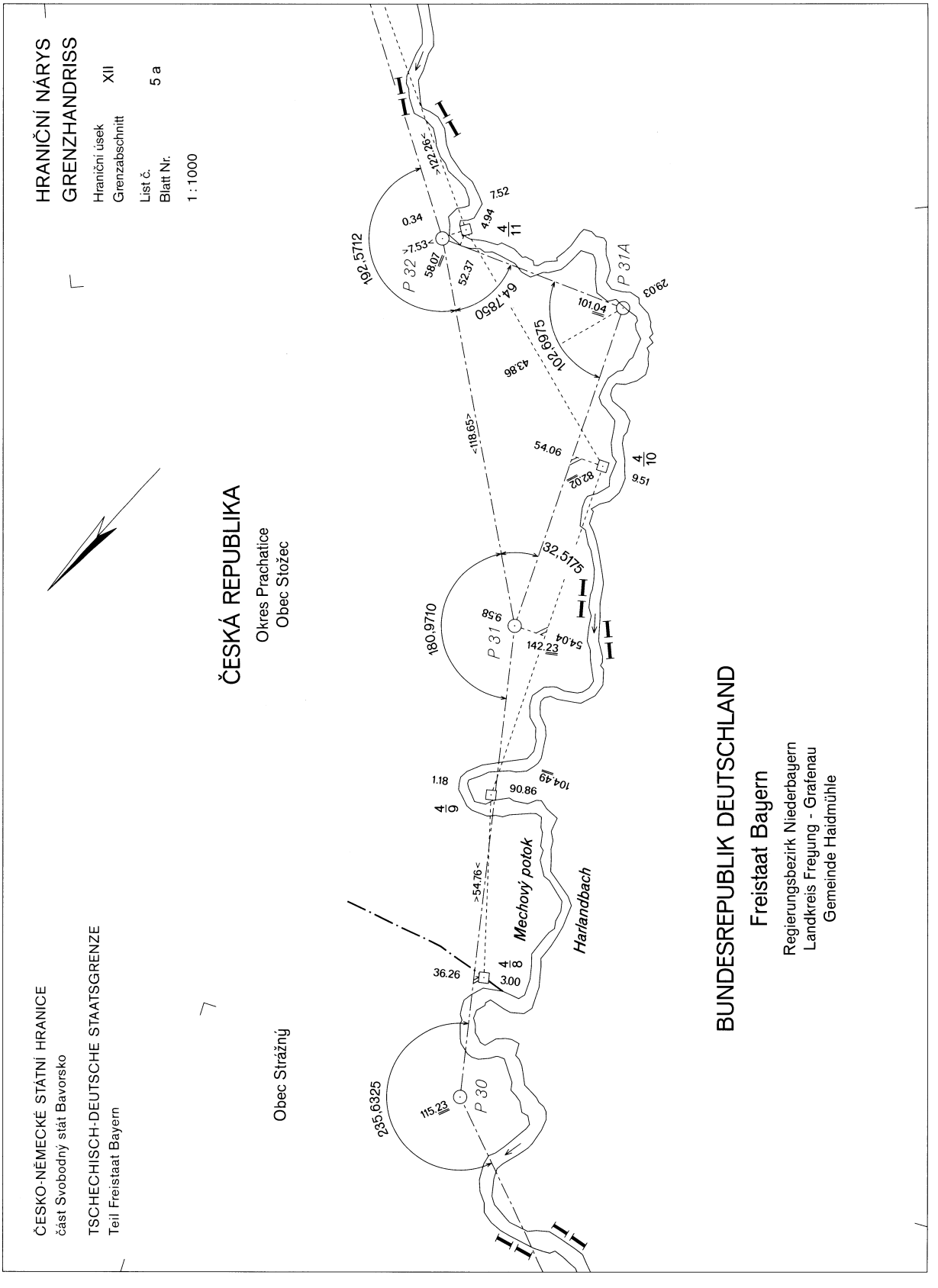
HRANIČNÍ NÁRYS
GRENZHANDRISS
Hraniční úsek
Grenzabschnitt
XII
List č.
Blatt Nr.
5 a
1 : 1000
ČESKÁ REPUBLIKA
Okres Prachatice
Obec Stožec
Obec Strážný
ČESKO-NĚMECKÉ STÁTNÍ HRANICE
část Svobodný stát Bavorsko
TSCHECHISCH-DEUTSCHE STAATSGRENZE
Teil Freistaat Bayern
BUNDESREPUBLIK DEUTSCHLAND
Freistaat Bayern
Regierungsbezirk Niederbayern
Landkreis Freyung - Grafenau
Gemeinde Haidmühle
Mechový potok
Harlandbach
P 30
P 31
P 31A
P 32
235,6325
115.23
36.26
3.00
4/8
>54.76<
4/9
1.18
90.86
104.49
180,9710
9.58
142.23
54.04
32,5175
4/10
9.51
82.02
54.06
<118.65>
43.86
102,6975
101.04
29.03
64,7850
52.37
58.07
192,5712
0.34
>7.53<
4/11
4.94
7.52
>122.26<

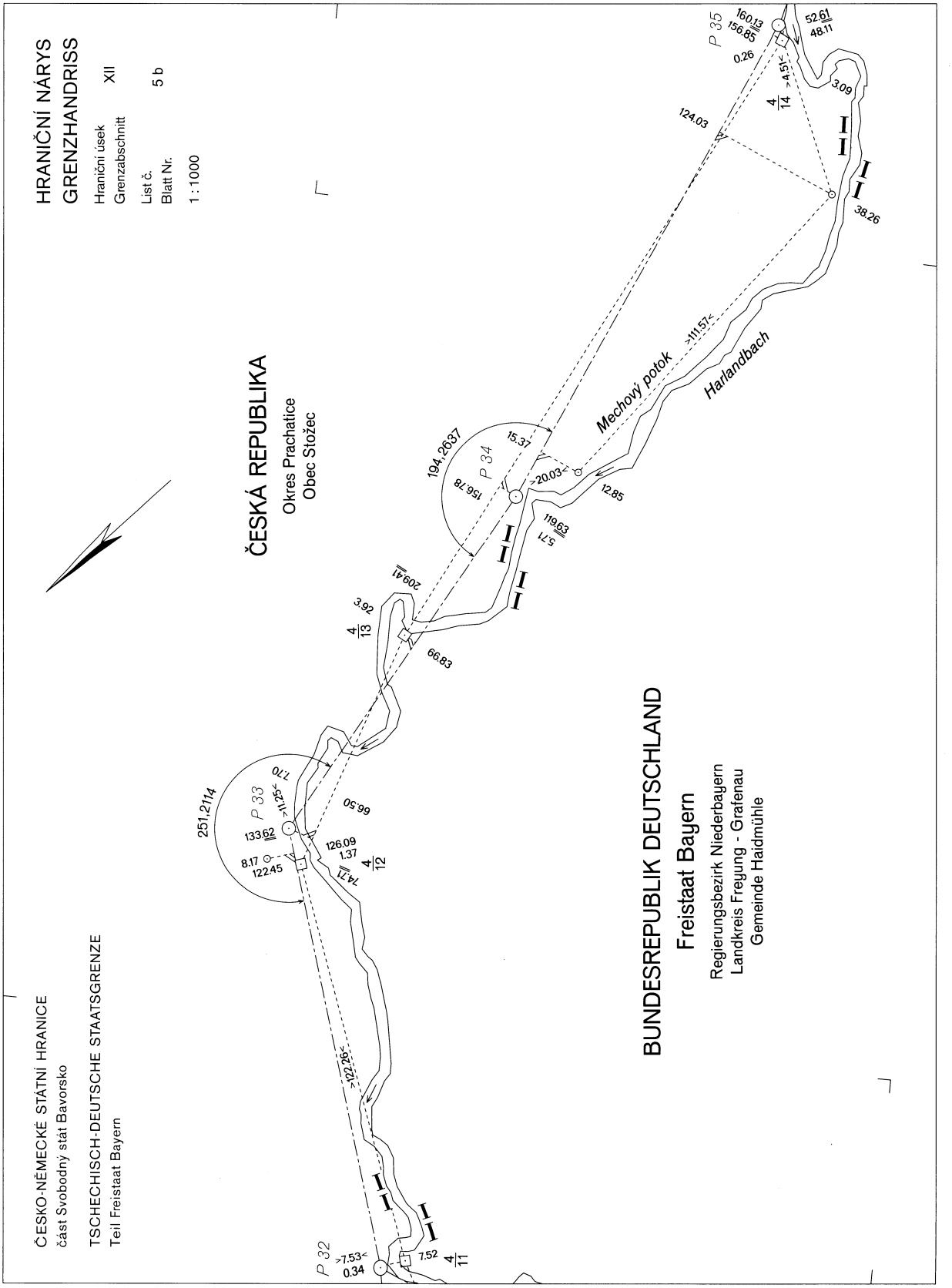
HRANIČNÍ NÁRYS
GRENZHANDRISS
Hraniční úsek XII
Grenzabschnitt
List č. 5 b
Blatt Nr.
1 : 1000
ČESKÁ REPUBLIKA
Okres Prachatice
Obec Stožec
BUNDESREPUBLIK DEUTSCHLAND
Freistaat Bayern
Regierungsbezirk Niederbayern
Landkreis Freyung - Grafenau
Gemeinde Haidmühle
ČESKO-NĚMECKÉ STÁTNÍ HRANICE
část Svobodný stát Bavorsko
TSCHECHISCH-DEUTSCHE STAATSGRENZE
Teil Freistaat Bayern
Mechový potok
Harlandbach
P 32
P 33
P 34
P 35
251.2114
194.2637
160.13
156.85
52.61
48.11
0.26
>4.51<
3.09
124.03
38.26
15.37
156.78
>20.03<
>111.57<
12.85
119.63
5.71
209.41
3.92
66.83
7.70
>11.25<
133.62
66.50
8.17
122.45
126.09
1.37
74.71
>122.26<
>7.53<
0.34
7.52

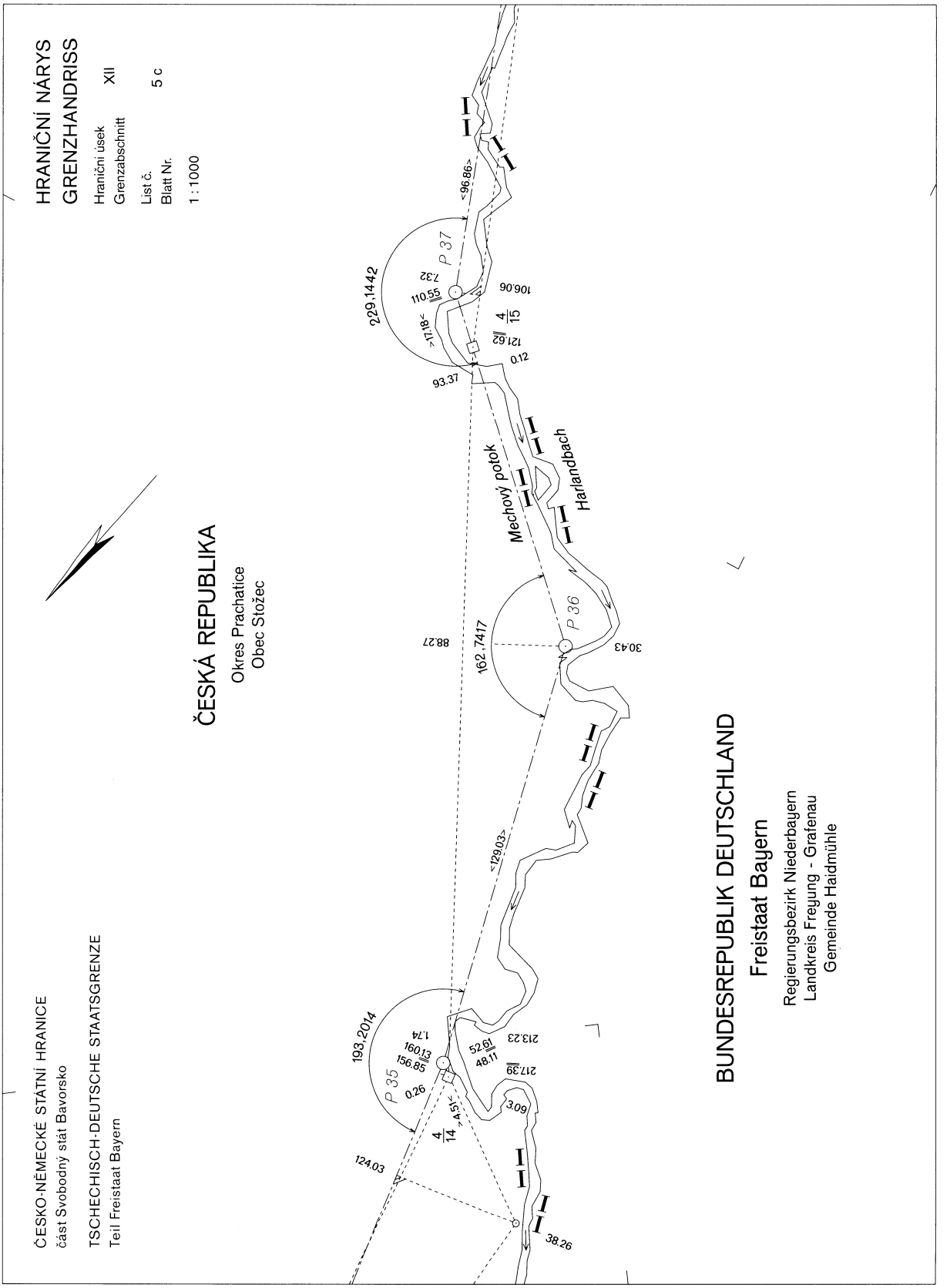
HRANIČNÍ NÁRYS
GRENZHANDRISS
Hraniční úsek
Grenzabschnitt
XII
List č.
Blatt Nr.
5 c
1 : 1000
ČESKÁ REPUBLIKA
Okres Prachatice
Obec Stožec
ČESKO-NĚMECKÉ STÁTNÍ HRANICE
část Svobodný stát Bavorsko
TSCHECHISCH-DEUTSCHE STAATSGRENZE
Teil Freistaat Bayern
BUNDESREPUBLIK DEUTSCHLAND
Freistaat Bayern
Regierungsbezirk Niederbayern
Landkreis Freyung - Grafenau
Gemeinde Haidmühle
Mechový potok
Harlandbach
P 35
P 36
P 37
229,1442
193,2014
162,7417
93.37
106.06
121.62
0.12
88.27
30.43
213.23
217.39
3.09
124.03
38.26
<96.86>
<129.03>
>17.18<
>4.51<
110.55
7.32
160.13
156.85
1.74
52.61
48.11
0.26
4/15
4/14

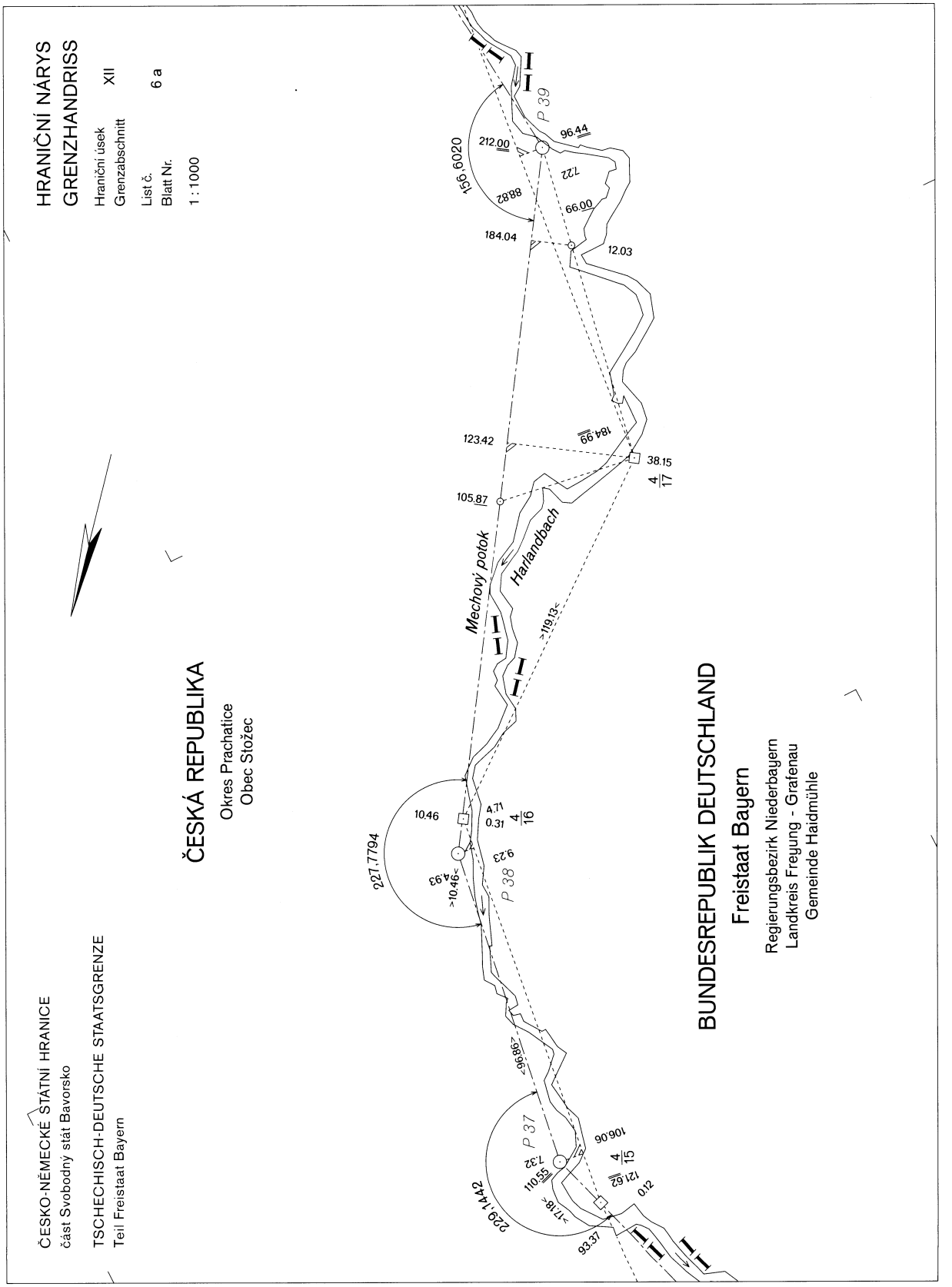
HRANIČNÍ NÁRYS
GRENZHANDRISS
Hraniční úsek
Grenzabschnitt XII
List č.
Blatt Nr. 6 a
1 : 1000
ČESKÁ REPUBLIKA
Okres Prachatice
Obec Stožec
BUNDESREPUBLIK DEUTSCHLAND
Freistaat Bayern
Regierungsbezirk Niederbayern
Landkreis Freyung - Grafenau
Gemeinde Haidmühle
ČESKO-NĚMECKÉ STÁTNÍ HRANICE
část Svobodný stát Bavorsko
TSCHECHISCH-DEUTSCHE STAATSGRENZE
Teil Freistaat Bayern
Mechový potok
Harlandbach
P 39
P 38
P 37
156,6020
227,7794
229,1442
212.00
96.44
7.22
88.82
66.00
184.04
12.03
184.99
123.42
38.15
4/17
105.87
>119.13<
10.46
4.71
0.31
4/16
9.23
4.93
>10.46<
>96.86<
106.06
4/15
7.32
110.55
121.62
0.12
>17.18<
93.37

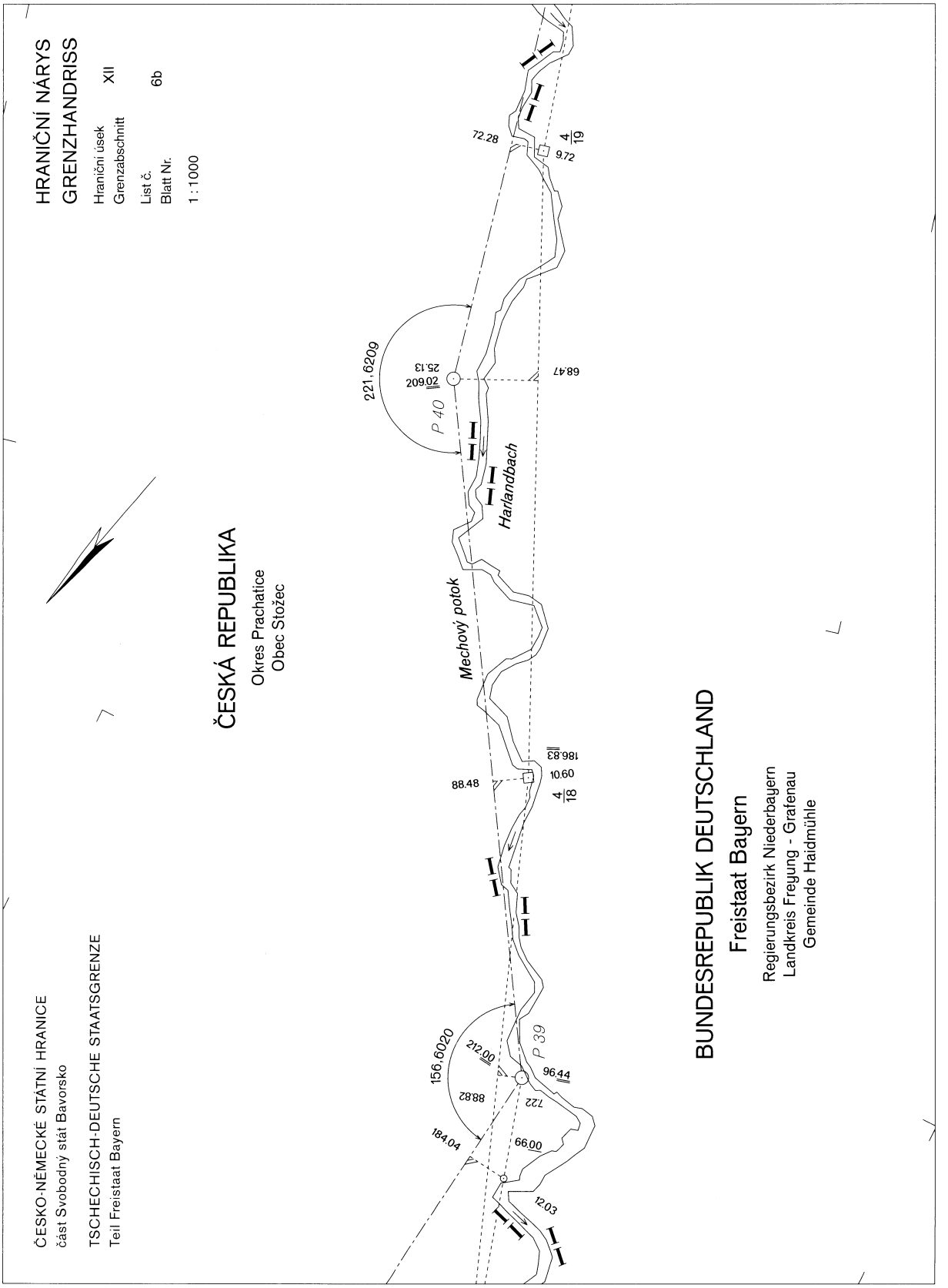
HRANIČNÍ NÁRYS
GRENZHANDRISS
Hraniční úsek
Grenzabschnitt
XII
List č.
Blatt Nr.
6b
1 : 1000
ČESKÁ REPUBLIKA
Okres Prachatice
Obec Stožec
ČESKO-NĚMECKÉ STÁTNÍ HRANICE
část Svobodný stát Bavorsko
TSCHECHISCH-DEUTSCHE STAATSGRENZE
Teil Freistaat Bayern
BUNDESREPUBLIK DEUTSCHLAND
Freistaat Bayern
Regierungsbezirk Niederbayern
Landkreis Freyung - Grafenau
Gemeinde Haidmühle
Mechový potok
Harlandbach
P 40
P 39
221,6209
156,6020
72.28
9.72
4/19
25.13
209.02
68.47
186.83
10.60
4/18
88.48
212.00
96.44
88.82
7.22
184.04
66.00
12.03

ČESKO-NĚMECKÉ STÁTNÍ HRANICE
část Svobodný stát Bavorsko

TSCHECHISCH-DEUTSCHE STAATSGRENZE
Teil Freistaat Bayern

HRANIČNÍ NÁRYS
GRENZHANDRISS

Hraniční úsek / Grenzabschnitt: XII

List č. / Blatt Nr.: 6 c

1 : 1000

ČESKÁ REPUBLIKA

Okres Prachatice
Obec Stožec

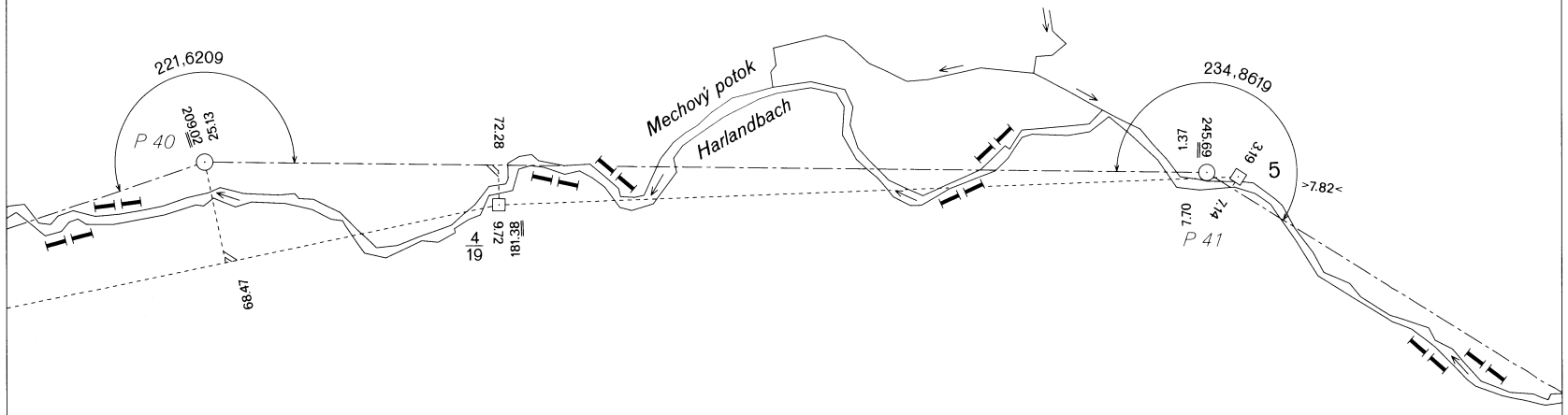

BUNDESREPUBLIK DEUTSCHLAND

Freistaat Bayern

Regierungsbezirk Niederbayern
Landkreis Freyung - Grafenau
Gemeinde Haidmühle

ČESKO-NĚMECKÉ STÁTNÍ HRANICE
část Svobodný stát Bavorsko

TSCHECHISCH-DEUTSCHE STAATSGRENZE
Teil Freistaat Bayern

HRANIČNÍ NÁRYS
GRENZHANDRISS

Hraniční úsek / Grenzabschnitt: XII

List č. / Blatt Nr.: 7 a

1 : 1000

ČESKÁ REPUBLIKA

Okres Prachatice
Obec Stožec

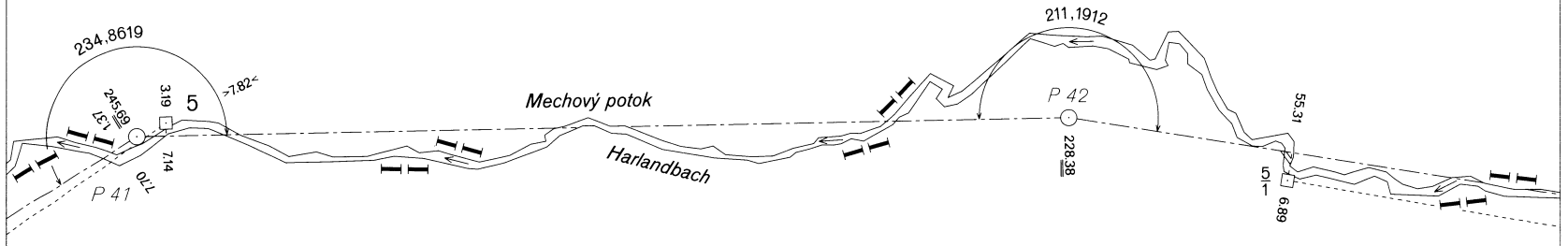

BUNDESREPUBLIK DEUTSCHLAND

Freistaat Bayern

Regierungsbezirk Niederbayern
Landkreis Freyung - Grafenau
Gemeinde Haidmühle

ČESKO-NĚMECKÉ STÁTNÍ HRANICE
část Svobodný stát Bavorsko

TSCHECHISCH-DEUTSCHE STAATSGRENZE
Teil Freistaat Bayern

HRANIČNÍ NÁRYS
GRENZHANDRISS

Hraniční úsek / Grenzabschnitt: XII

List č. / Blatt Nr.: 7 b

1 : 1000

ČESKÁ REPUBLIKA

Okres Prachatice
Obec Stožec

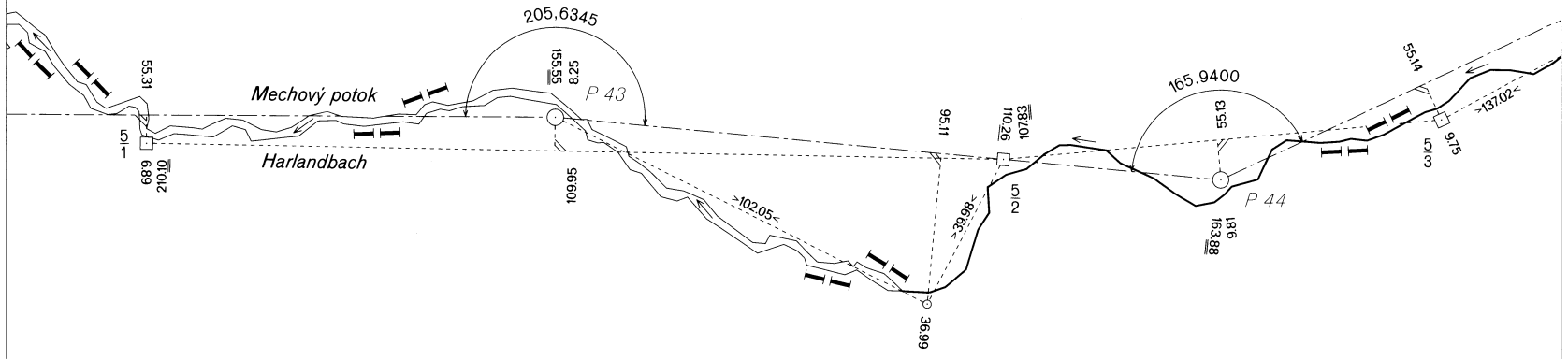

BUNDESREPUBLIK DEUTSCHLAND

Freistaat Bayern

Regierungsbezirk Niederbayern
Landkreis Freyung - Grafenau
Gemeinde Haidmühle

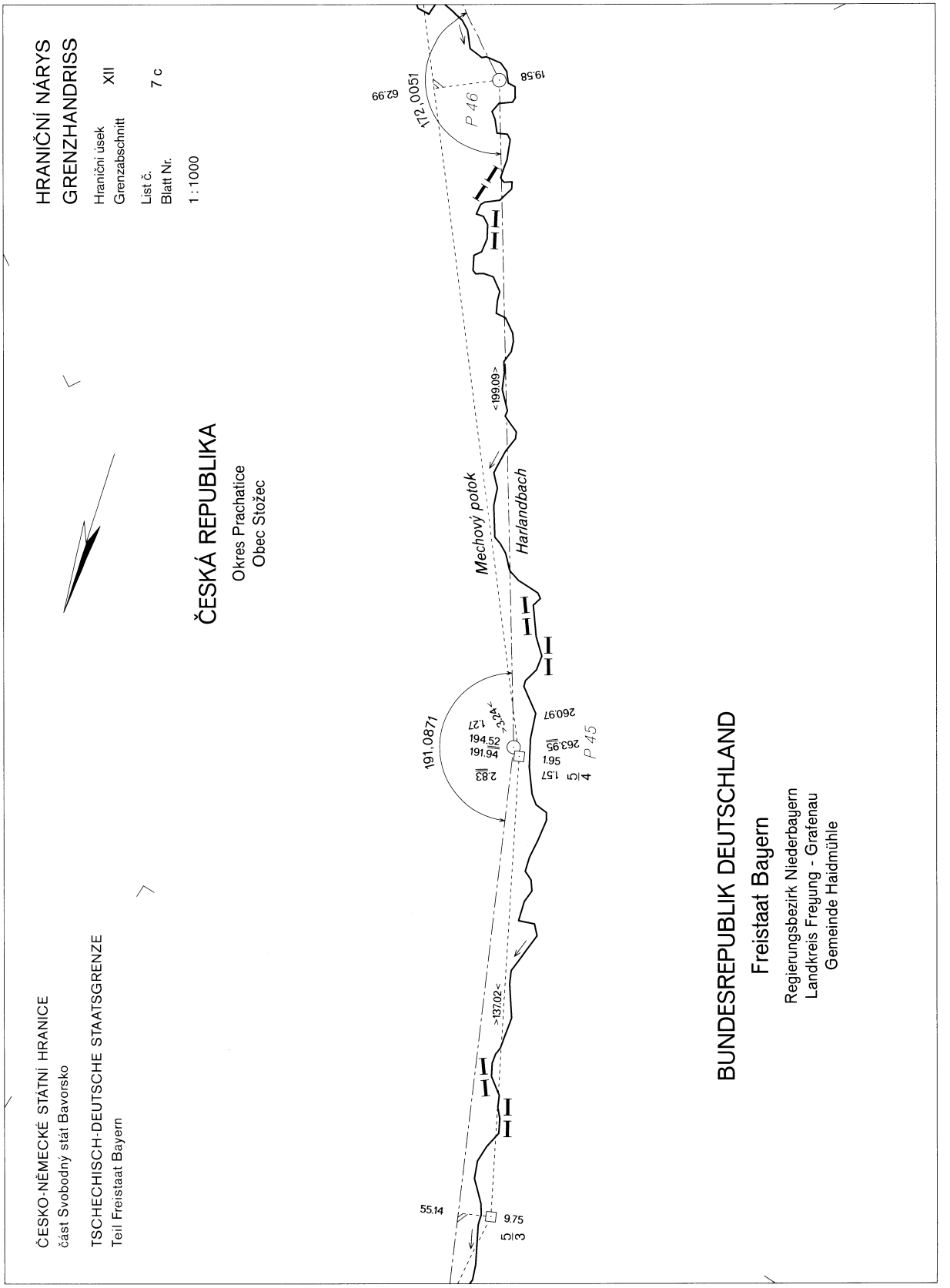
HRANIČNÍ NÁRYS
GRENZHANDRISS
Hraniční úsek
Grenzabschnitt
XII
List č.
Blatt Nr.
7 c
1 : 1000
ČESKÁ REPUBLIKA
Okres Prachatice
Obec Stožec
ČESKO-NĚMECKÉ STÁTNÍ HRANICE
část Svobodný stát Bavorsko
TSCHECHISCH-DEUTSCHE STAATSGRENZE
Teil Freistaat Bayern
BUNDESREPUBLIK DEUTSCHLAND
Freistaat Bayern
Regierungsbezirk Niederbayern
Landkreis Freyung - Grafenau
Gemeinde Haidmühle
Mechový potok
Harlandbach
172,0051
P 46
62.99
19.58
<199.09>
191,0871
P 45
260.97
263.95
194.52
191.94
1.27
>3.24<
2.83
1.95
1.57
>137.02<
55.14
9.75

ČESKO-NĚMECKÉ STÁTNÍ HRANICE
část Svobodný stát Bavorsko

TSCHECHISCH-DEUTSCHE STAATSGRENZE
Teil Freistaat Bayern

HRANIČNÍ NÁRYS
GRENZHANDRISS

Hraniční úsek / Grenzabschnitt: XII

List č. / Blatt Nr.: 8 a

1 : 1000

ČESKÁ REPUBLIKA

Okres Prachatice
Obec Stožec

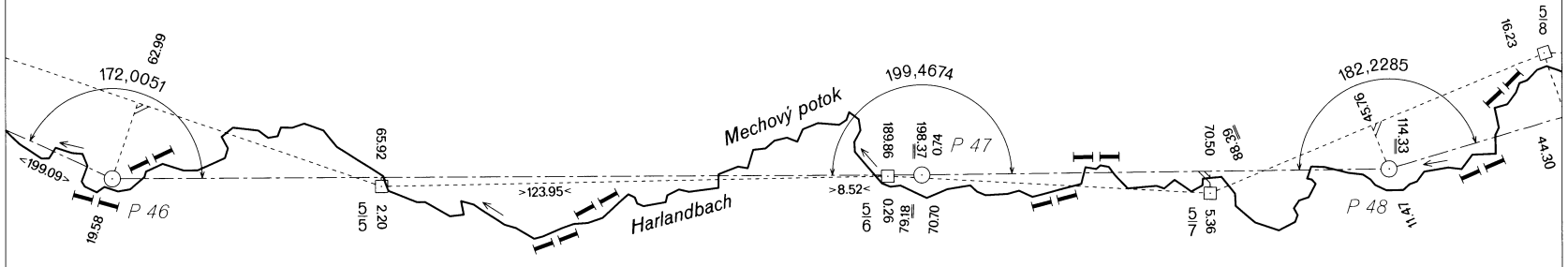

BUNDESREPUBLIK DEUTSCHLAND

Freistaat Bayern

Regierungsbezirk Niederbayern
Landkreis Freyung - Grafenau
Gemeinde Haidmühle

ČESKO-NĚMECKÉ STÁTNÍ HRANICE
část Svobodný stát Bavorsko

TSCHECHISCH-DEUTSCHE STAATSGRENZE
Teil Freistaat Bayern

HRANIČNÍ NÁRYS
GRENZHANDRISS

Hraniční úsek / Grenzabschnitt: XII

List č. / Blatt Nr.: 8 b

1 : 1000

ČESKÁ REPUBLIKA

Okres Prachatice
Obec Stožec

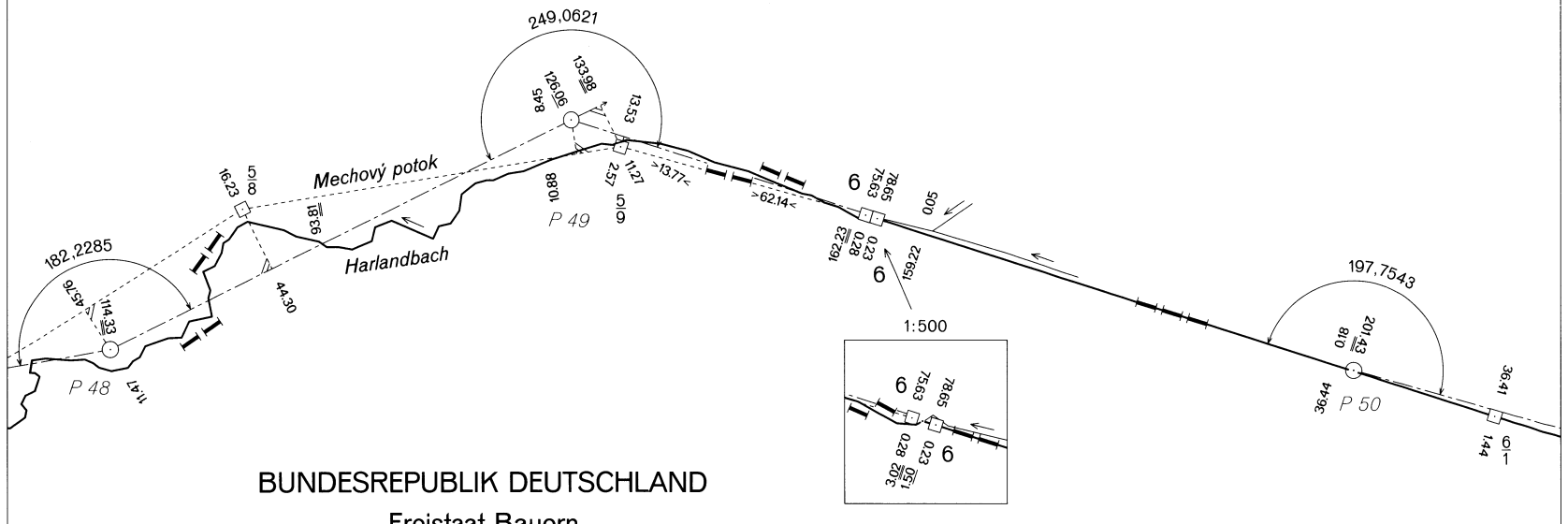

BUNDESREPUBLIK DEUTSCHLAND

Freistaat Bayern

Regierungsbezirk Niederbayern
Landkreis Freyung - Grafenau
Gemeinde Haidmühle

ČESKO-NĚMECKÉ STÁTNÍ HRANICE
část Svobodný stát Bavorsko

TSCHECHISCH-DEUTSCHE STAATSGRENZE
Teil Freistaat Bayern

HRANIČNÍ NÁRYS
GRENZHANDRISS

Hraniční úsek / Grenzabschnitt: XII

List č. / Blatt Nr.: 8 c

1 : 1000

ČESKÁ REPUBLIKA

Okres Prachatice
Obec Stožec

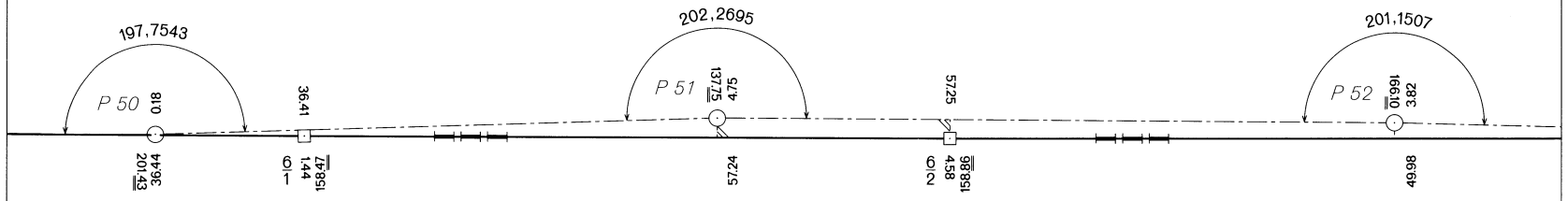

BUNDESREPUBLIK DEUTSCHLAND

Freistaat Bayern

Regierungsbezirk Niederbayern
Landkreis Freyung - Grafenau
Gemeinde Haidmühle

ČESKO-NĚMECKÉ STÁTNÍ HRANICE
část Svobodný stát Bavorsko

TSCHECHISCH-DEUTSCHE STAATSGRENZE
Teil Freistaat Bayern

HRANIČNÍ NÁRYS
GRENZHANDRISS

Hraniční úsek / Grenzabschnitt: XII

List č. / Blatt Nr.: 9 a

1 : 1000

ČESKÁ REPUBLIKA

Okres Prachatice
Obec Stožec

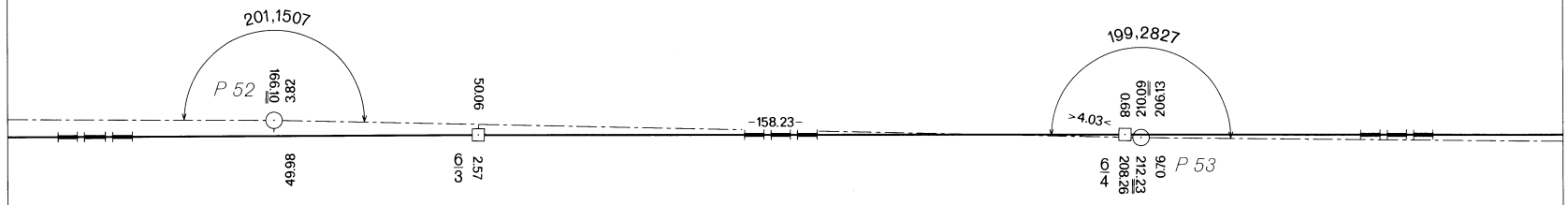

BUNDESREPUBLIK DEUTSCHLAND

Freistaat Bayern

Regierungsbezirk Niederbayern
Landkreis Freyung - Grafenau
Gemeinde Haidmühle

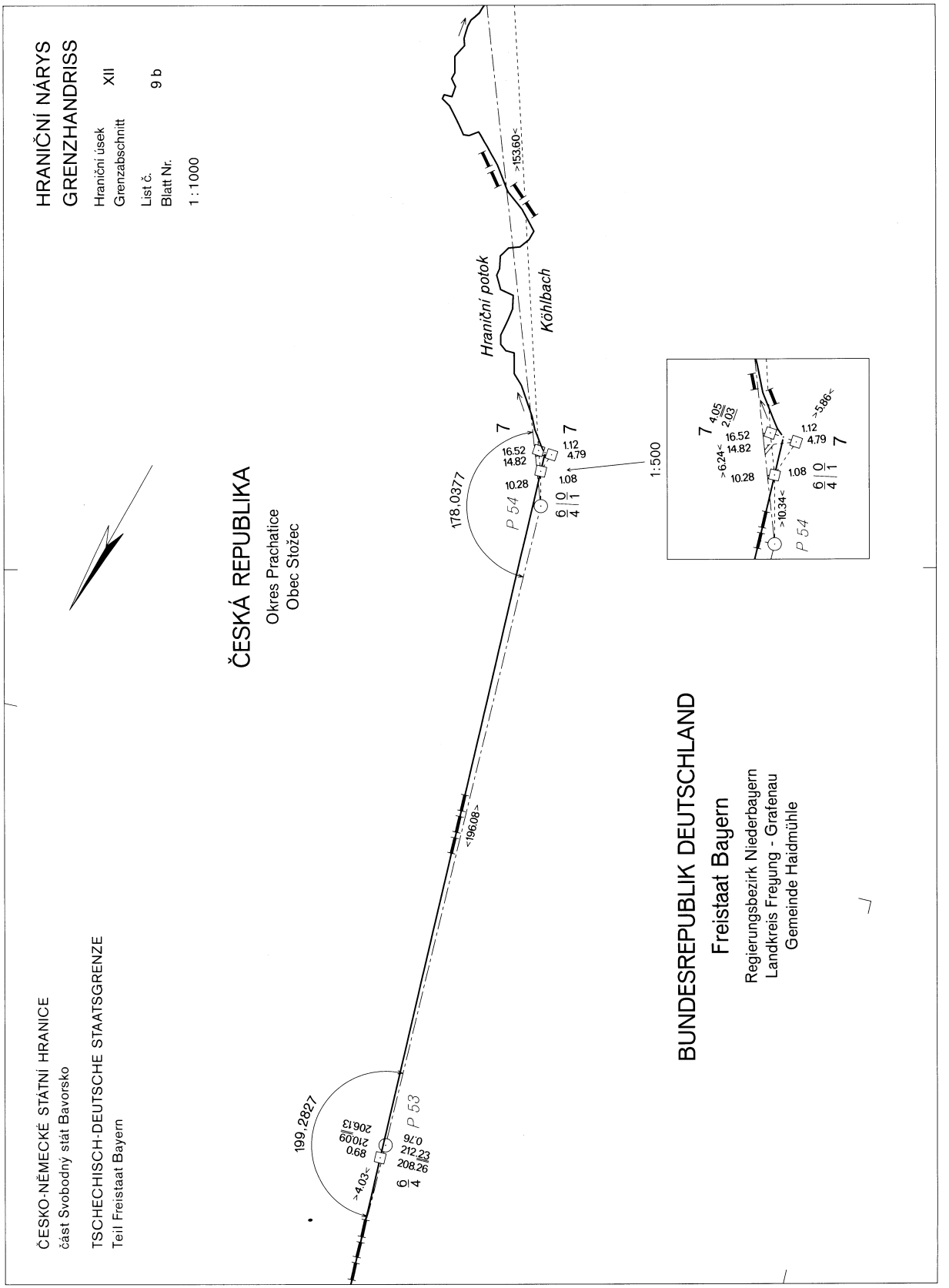
HRANIČNÍ NÁRYS
GRENZHANDRISS
Hraniční úsek XII
Grenzabschnitt
List č. 9 b
Blatt Nr.
1 : 1000
ČESKO-NĚMECKÉ STÁTNÍ HRANICE
část Svobodný stát Bavorsko
TSCHECHISCH-DEUTSCHE STAATSGRENZE
Teil Freistaat Bayern
ČESKÁ REPUBLIKA
Okres Prachatice
Obec Stožec
BUNDESREPUBLIK DEUTSCHLAND
Freistaat Bayern
Regierungsbezirk Niederbayern
Landkreis Freyung - Grafenau
Gemeinde Haidmühle
Hraniční potok
Köhlbach
P 53
P 54
199,2827
178,0377
<196,08>
>153,60<
1:500

ČESKO-NĚMECKÉ STÁTNÍ HRANICE
část Svobodný stát Bavorsko

TSCHECHISCH-DEUTSCHE STAATSGRENZE
Teil Freistaat Bayern

HRANIČNÍ NÁRYS
GRENZHANDRISS

Hraniční úsek / Grenzabschnitt: XII

List č. / Blatt Nr.: 9 c

1 : 1000

ČESKÁ REPUBLIKA

Okres Prachatice
Obec Stožec

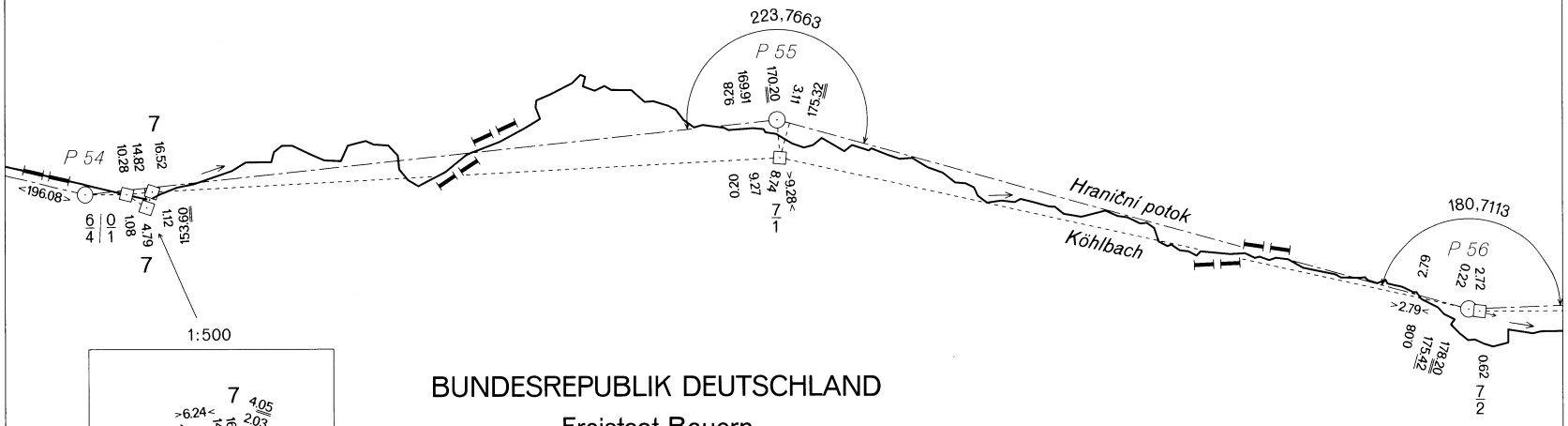

1:500

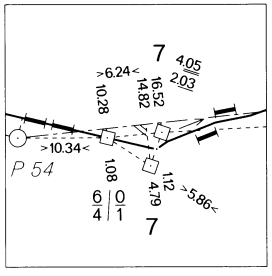

BUNDESREPUBLIK DEUTSCHLAND

Freistaat Bayern

Regierungsbezirk Niederbayern
Landkreis Freyung - Grafenau
Gemeinde Haidmühle

ČESKO-NĚMECKÉ STÁTNÍ HRANICE
část Svobodný stát Bavorsko

TSCHECHISCH-DEUTSCHE STAATSGRENZE
Teil Freistaat Bayern

HRANIČNÍ NÁRYS
GRENZHANDRISS

Hraniční úsek / Grenzabschnitt: XII

List č. / Blatt Nr.: 9 d

1 : 1000

ČESKÁ REPUBLIKA

Okres Prachatice
Obec Stožec

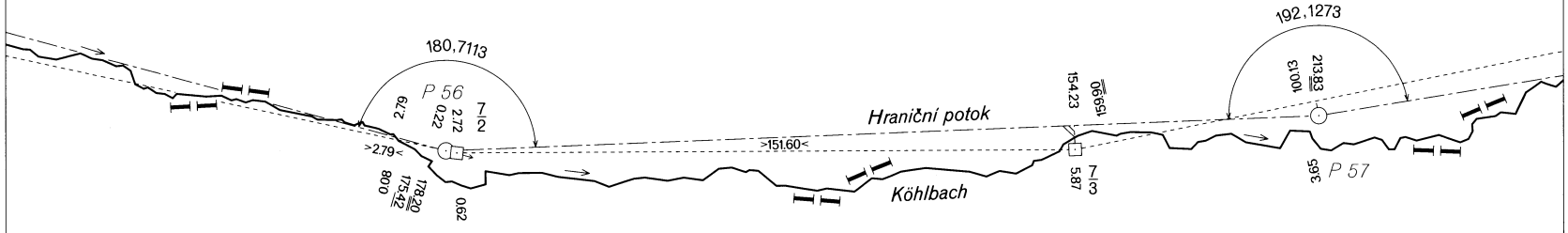

BUNDESREPUBLIK DEUTSCHLAND

Freistaat Bayern

Regierungsbezirk Niederbayern
Landkreis Freyung - Grafenau
Gemeinde Haidmühle

ČESKO-NĚMECKÉ STÁTNÍ HRANICE
část Svobodný stát Bavorsko

TSCHECHISCH-DEUTSCHE STAATSGRENZE
Teil Freistaat Bayern

HRANIČNÍ NÁRYS
GRENZHANDRISS

Hraniční úsek / Grenzabschnitt: XII

List č. / Blatt Nr.: 10 a

1 : 1000

ČESKÁ REPUBLIKA

Okres Prachatice
Obec Stožec

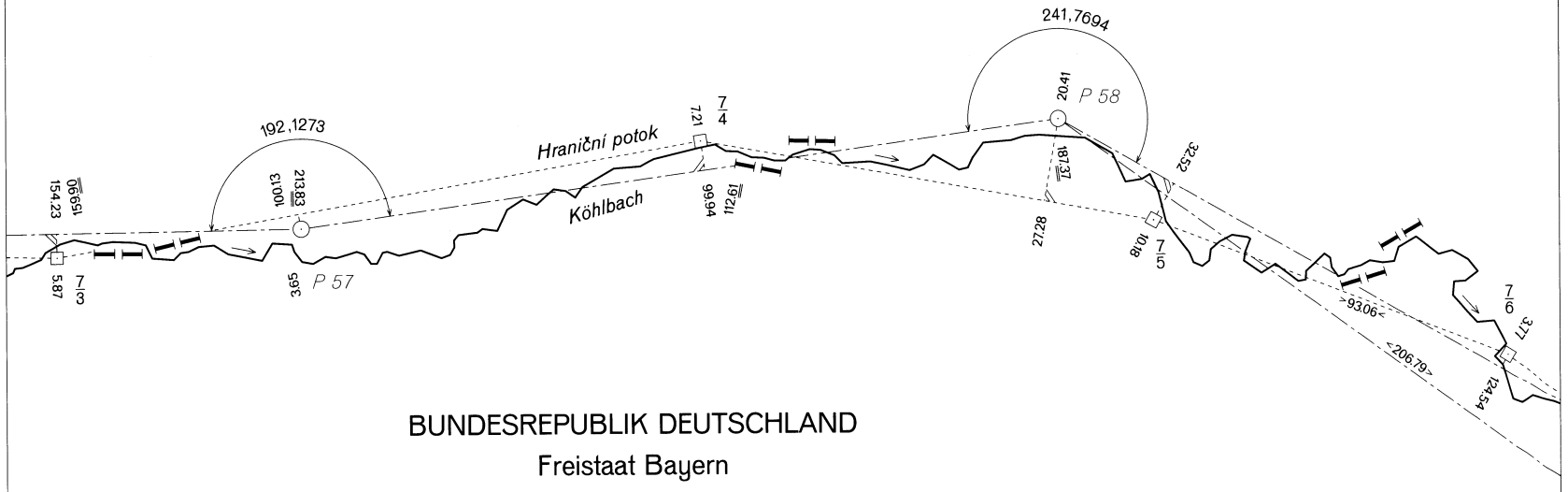

BUNDESREPUBLIK DEUTSCHLAND

Freistaat Bayern

Regierungsbezirk Niederbayern
Landkreis Freyung - Grafenau
Gemeinde Haidmühle

ČESKO-NĚMECKÉ STÁTNÍ HRANICE
část Svobodný stát Bavorsko

TSCHECHISCH-DEUTSCHE STAATSGRENZE
Teil Freistaat Bayern

HRANIČNÍ NÁRYS
GRENZHANDRISS

Hraniční úsek / Grenzabschnitt: XII

List č. / Blatt Nr.: 10 b

1 : 1000

ČESKÁ REPUBLIKA

Okres Prachatice
Obec Stožec

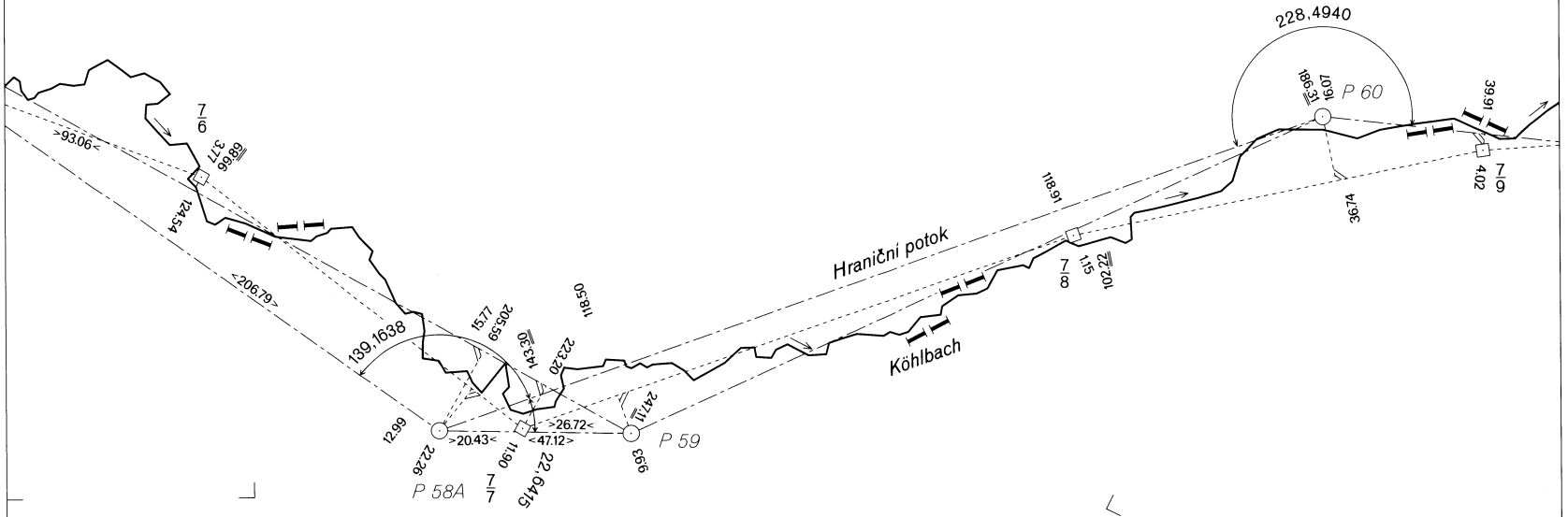

BUNDESREPUBLIK DEUTSCHLAND

Freistaat Bayern

Regierungsbezirk Niederbayern
Landkreis Freyung - Grafenau
Gemeinde Haidmühle

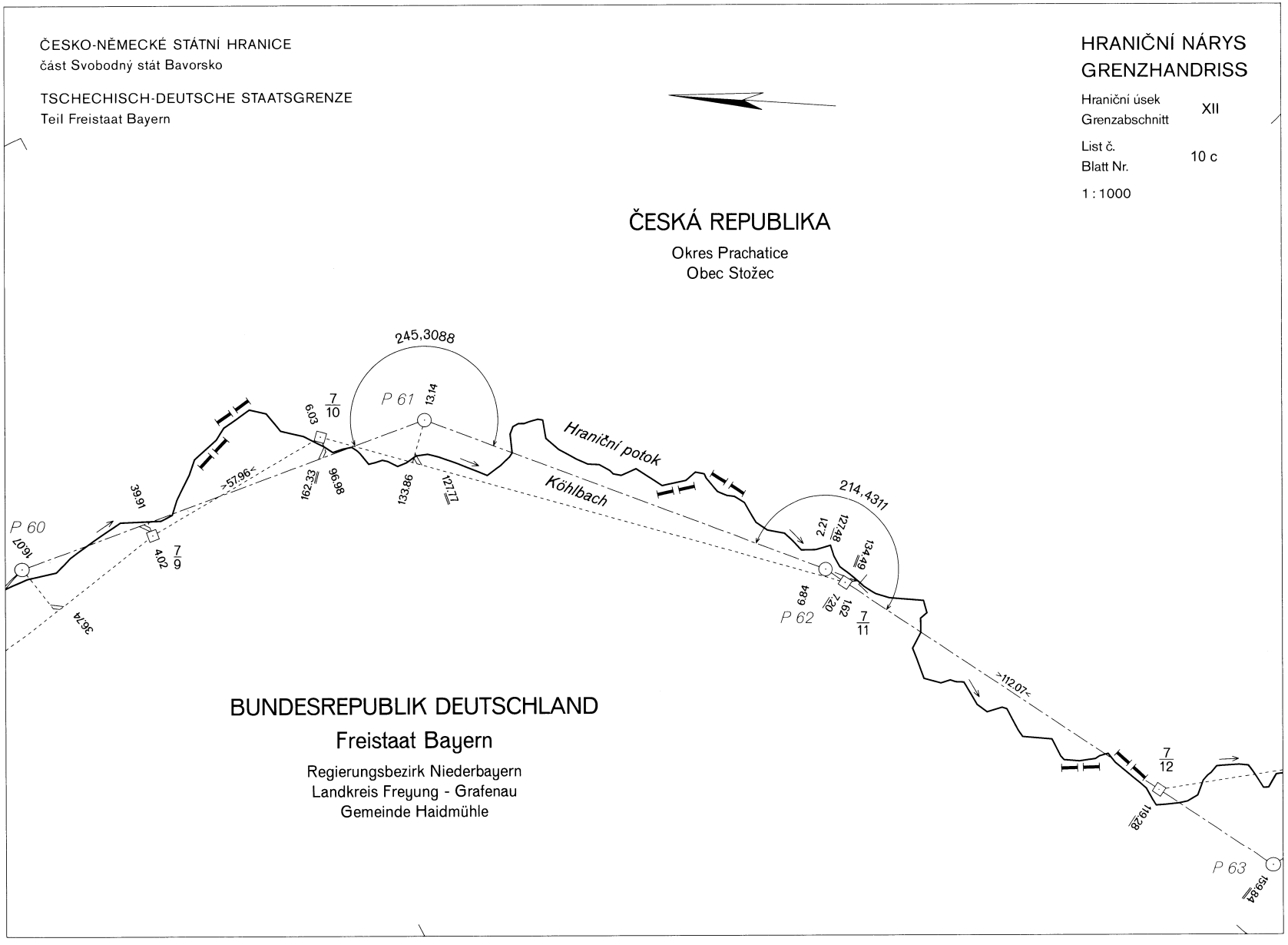
ČESKO-NĚMECKÉ STÁTNÍ HRANICE
část Svobodný stát Bavorsko
TSCHECHISCH-DEUTSCHE STAATSGRENZE
Teil Freistaat Bayern
HRANIČNÍ NÁRYS
GRENZHANDRISS
Hraniční úsek
Grenzabschnitt
XII
List č.
Blatt Nr.
10 c
1 : 1000
ČESKÁ REPUBLIKA
Okres Prachatice
Obec Stožec
245,3088
P 61
13,14
6,03
7/10
Hraniční potok
Köhlbach
214,4311
P 60
160,7
39,91
>57,96<
4,02
7/9
162,33
96,98
133,86
127,77
2,21
127,49
134,49
6,84
7,20
16,2
7/11
P 62
36,74
>112,07<
7/12
119,28
P 63
159,84
BUNDESREPUBLIK DEUTSCHLAND
Freistaat Bayern
Regierungsbezirk Niederbayern
Landkreis Freyung - Grafenau
Gemeinde Haidmühle

ČESKO-NĚMECKÉ STÁTNÍ HRANICE
část Svobodný stát Bavorsko

TSCHECHISCH-DEUTSCHE STAATSGRENZE
Teil Freistaat Bayern

HRANIČNÍ NÁRYS
GRENZHANDRISS

Hraniční úsek / Grenzabschnitt: XII

List č. / Blatt Nr.: 11 a

1 : 1000

ČESKÁ REPUBLIKA

Okres Prachatice
Obec Stožec

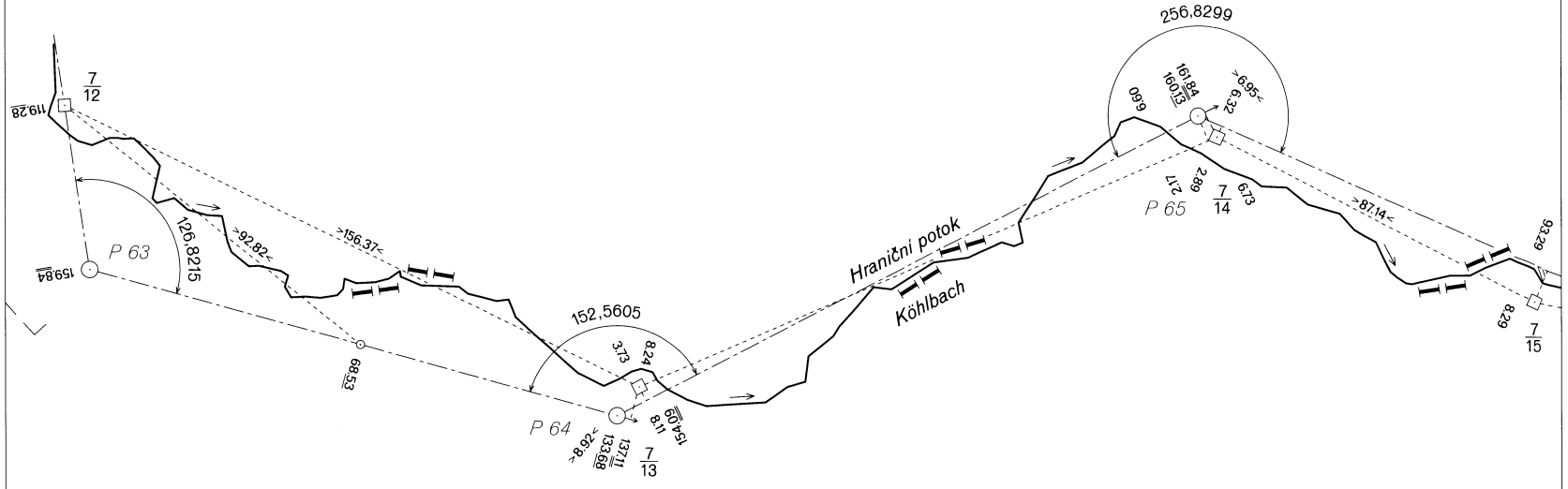

BUNDESREPUBLIK DEUTSCHLAND

Freistaat Bayern

Regierungsbezirk Niederbayern
Landkreis Freyung - Grafenau
Gemeinde Haidmühle

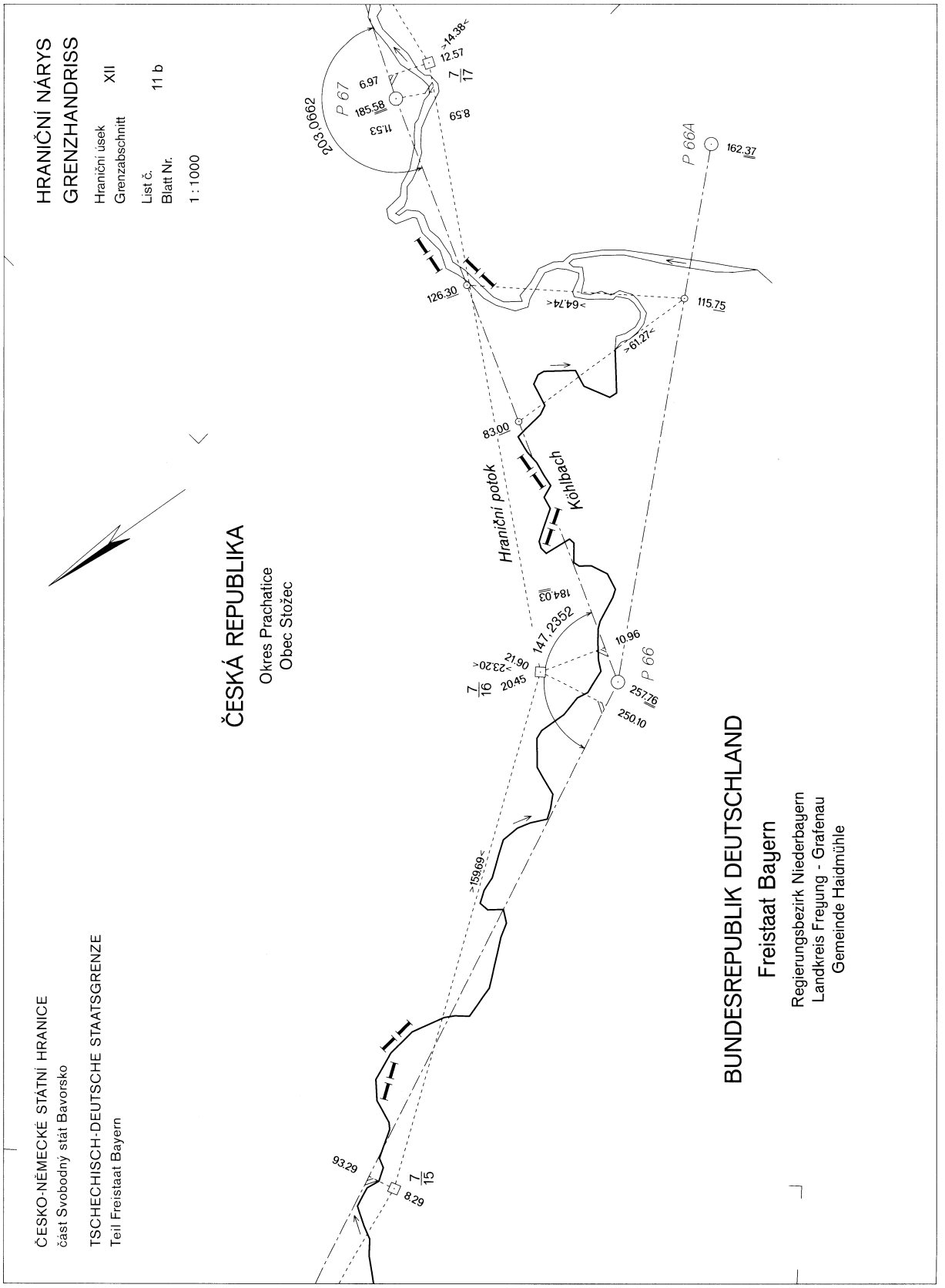
HRANIČNÍ NÁRYS
GRENZHANDRISS
Hraniční úsek
Grenzabschnitt
XII
List č.
Blatt Nr.
11 b
1 : 1000
ČESKÁ REPUBLIKA
Okres Prachatice
Obec Stožec
BUNDESREPUBLIK DEUTSCHLAND
Freistaat Bayern
Regierungsbezirk Niederbayern
Landkreis Freyung - Grafenau
Gemeinde Haidmühle
ČESKO-NĚMECKÉ STÁTNÍ HRANICE
část Svobodný stát Bavorsko
TSCHECHISCH-DEUTSCHE STAATSGRENZE
Teil Freistaat Bayern
Hraniční potok
Köhlbach
P 67
P 66
P 66A
203,0662
147,2352
12.57
6.97
185.58
11.53
8.59
162.37
126.30
115.75
83.00
184.03
10.96
257.76
250.10
20.45
93.29
8.29

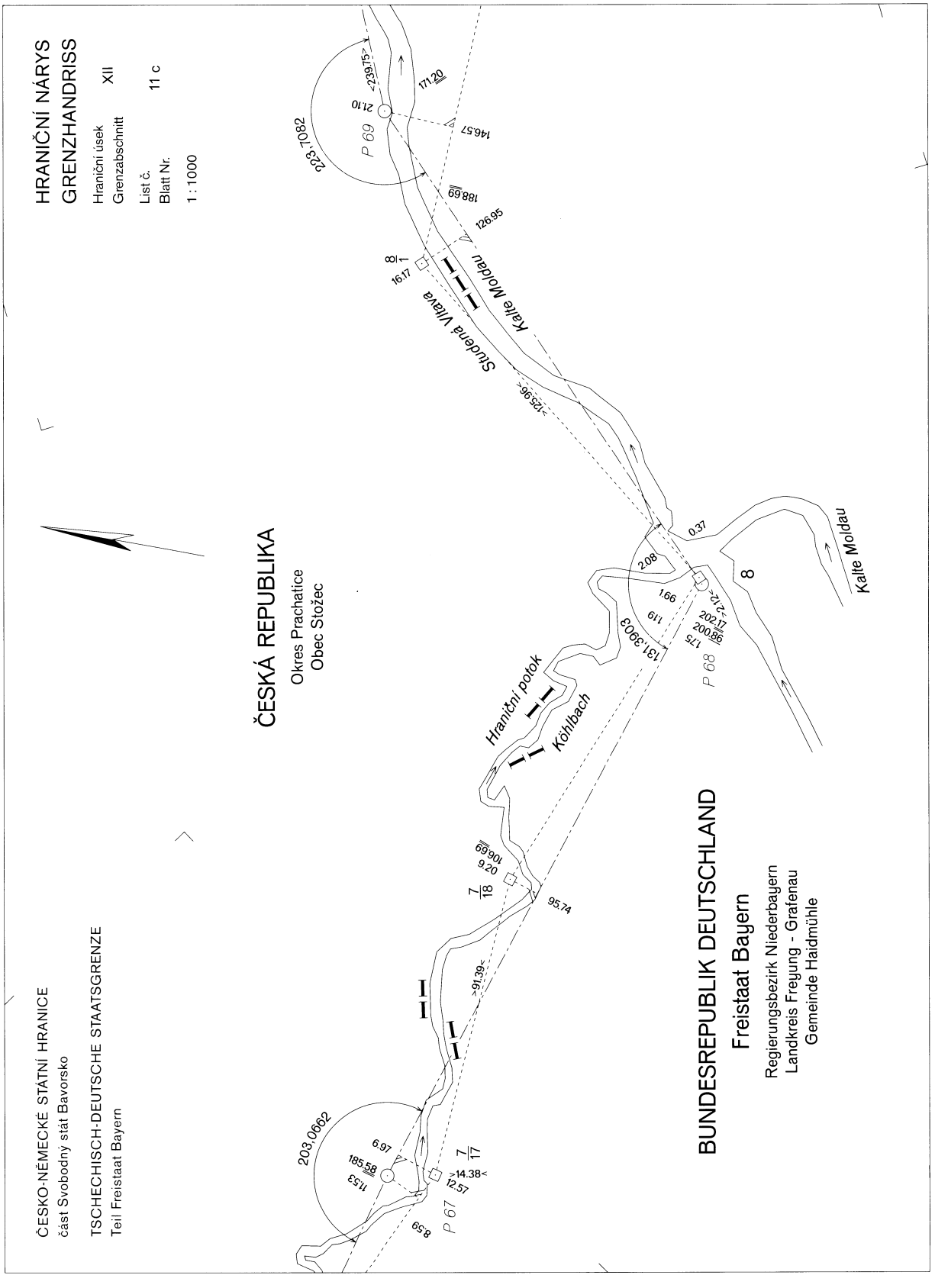
HRANIČNÍ NÁRYS
GRENZHANDRISS
Hraniční úsek
Grenzabschnitt
XII
List č.
Blatt Nr.
11 c
1 : 1000
ČESKÁ REPUBLIKA
Okres Prachatice
Obec Stožec
BUNDESREPUBLIK DEUTSCHLAND
Freistaat Bayern
Regierungsbezirk Niederbayern
Landkreis Freyung - Grafenau
Gemeinde Haidmühle
ČESKO-NĚMECKÉ STÁTNÍ HRANICE
část Svobodný stát Bavorsko
TSCHECHISCH-DEUTSCHE STAATSGRENZE
Teil Freistaat Bayern
Studená Vltava
Kalte Moldau
Hraniční potok
Köhlbach
P 69
P 68
P 67
223,7082
203,0662
171,20
146,57
188,69
126,95
16,17
125,96
0,37
2,08
1,66
1,19
131,3903
1,75
200,86
202,17
212
9,20
106,69
95,74
91,39
6,97
185,58
11,53
14,38
12,57
8,59

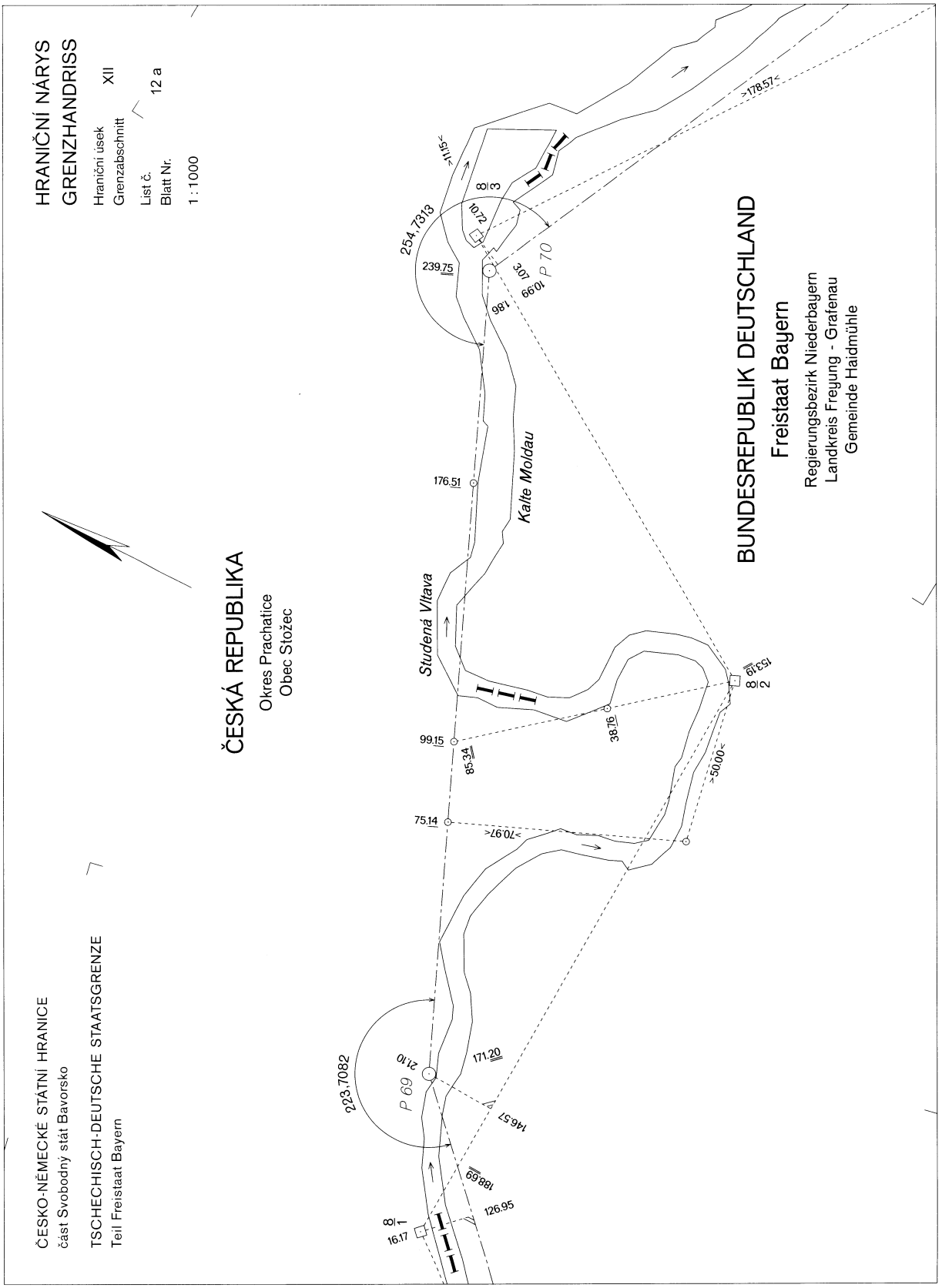
HRANIČNÍ NÁRYS
GRENZHANDRISS
Hraniční úsek
Grenzabschnitt
XII
List č.
Blatt Nr.
12 a
1 : 1000
ČESKÁ REPUBLIKA
Okres Prachatice
Obec Stožec
BUNDESREPUBLIK DEUTSCHLAND
Freistaat Bayern
Regierungsbezirk Niederbayern
Landkreis Freyung - Grafenau
Gemeinde Haidmühle
ČESKO-NĚMECKÉ STÁTNÍ HRANICE
část Svobodný stát Bavorsko
TSCHECHISCH-DEUTSCHE STAATSGRENZE
Teil Freistaat Bayern
Studená Vltava
Kalte Moldau
P 70
P 69
254,7313
223,7082
239,75
176,51
99,15
75,14
171,20
146,57
188,69
126,95
16,17
10,72
10,99
1,86
3,07
85,34
38,76
153,19
>11,15<
>178,57<
>50,00<
>70,97<

ČESKO-NĚMECKÉ STÁTNÍ HRANICE
část Svobodný stát Bavorsko

TSCHECHISCH-DEUTSCHE STAATSGRENZE
Teil Freistaat Bayern

HRANIČNÍ NÁRYS
GRENZHANDRISS

Hraniční úsek / Grenzabschnitt: XII

List č. / Blatt Nr.: 12 b

1 : 1000

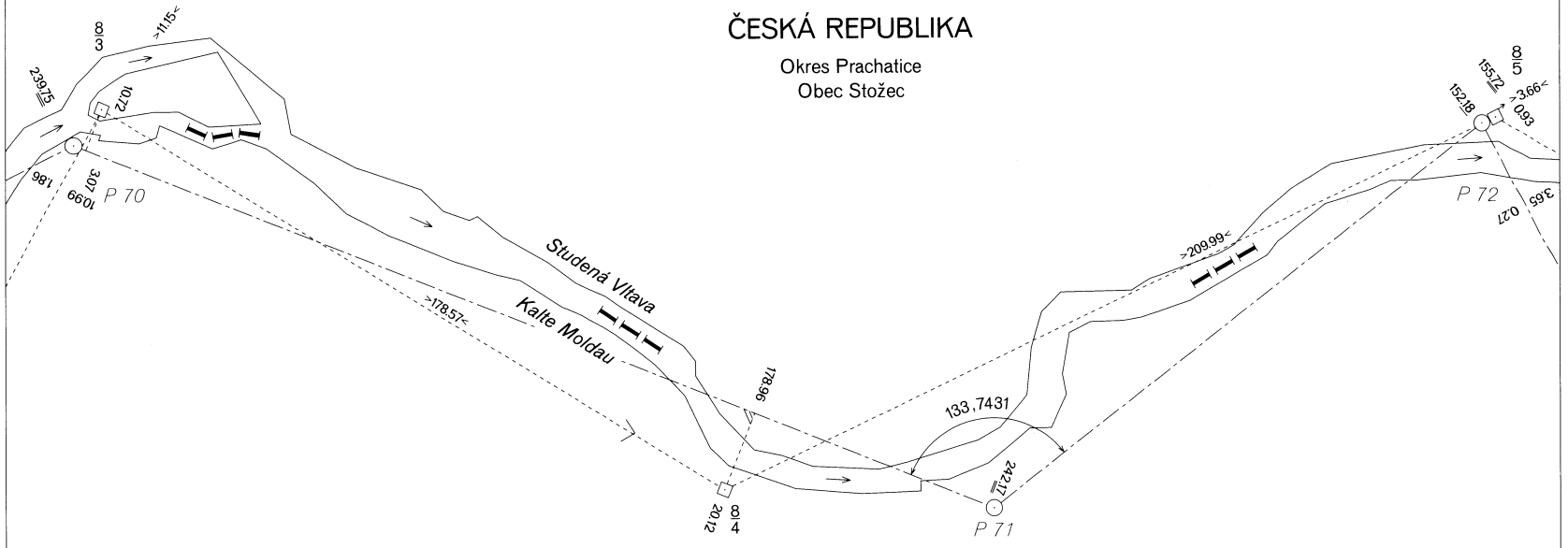

BUNDESREPUBLIK DEUTSCHLAND
Freistaat Bayern

Regierungsbezirk Niederbayern
Landkreis Freyung - Grafenau
Gemeinde Haidmühle

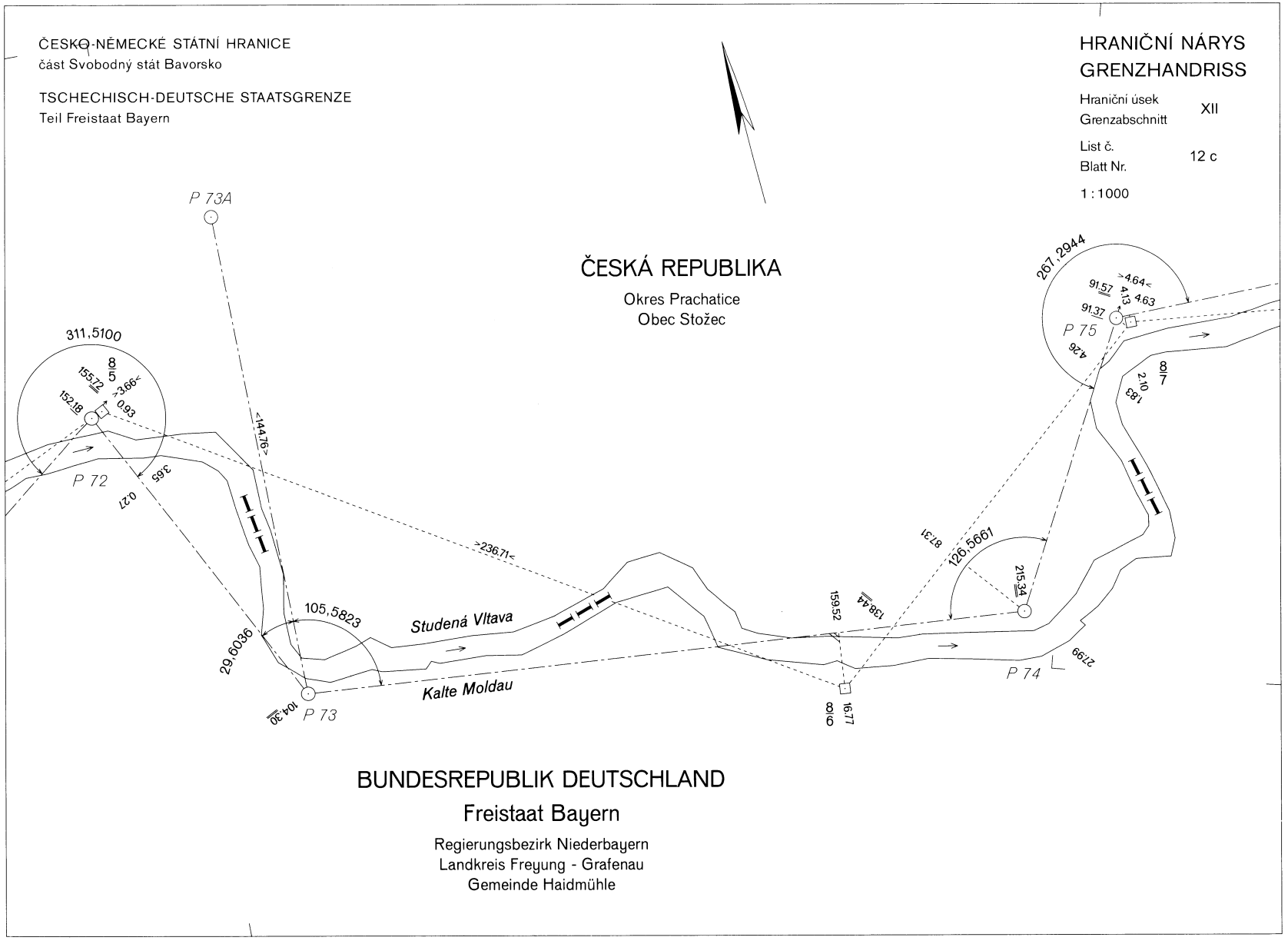
ČESKO-NĚMECKÉ STÁTNÍ HRANICE
část Svobodný stát Bavorsko
TSCHECHISCH-DEUTSCHE STAATSGRENZE
Teil Freistaat Bayern
HRANIČNÍ NÁRYS
GRENZHANDRISS
Hraniční úsek
Grenzabschnitt
XII
List č.
Blatt Nr.
12 c
1 : 1000
ČESKÁ REPUBLIKA
Okres Prachatice
Obec Stožec
P 73A
311,5100
8/5
155,72
>3,66<
152,18
0,93
P 72
3,65
0,27
>144,76<
>236,71<
105,5823
Studená Vltava
29,6036
104,30
P 73
Kalte Moldau
159,52
138,44
8/6
16,77
87,31
126,5661
215,34
P 74
27,99
267,2944
91,57
>4,64<
4,13
4,63
91,37
P 75
4,26
8/7
2,10
1,83
BUNDESREPUBLIK DEUTSCHLAND
Freistaat Bayern
Regierungsbezirk Niederbayern
Landkreis Freyung - Grafenau
Gemeinde Haidmühle

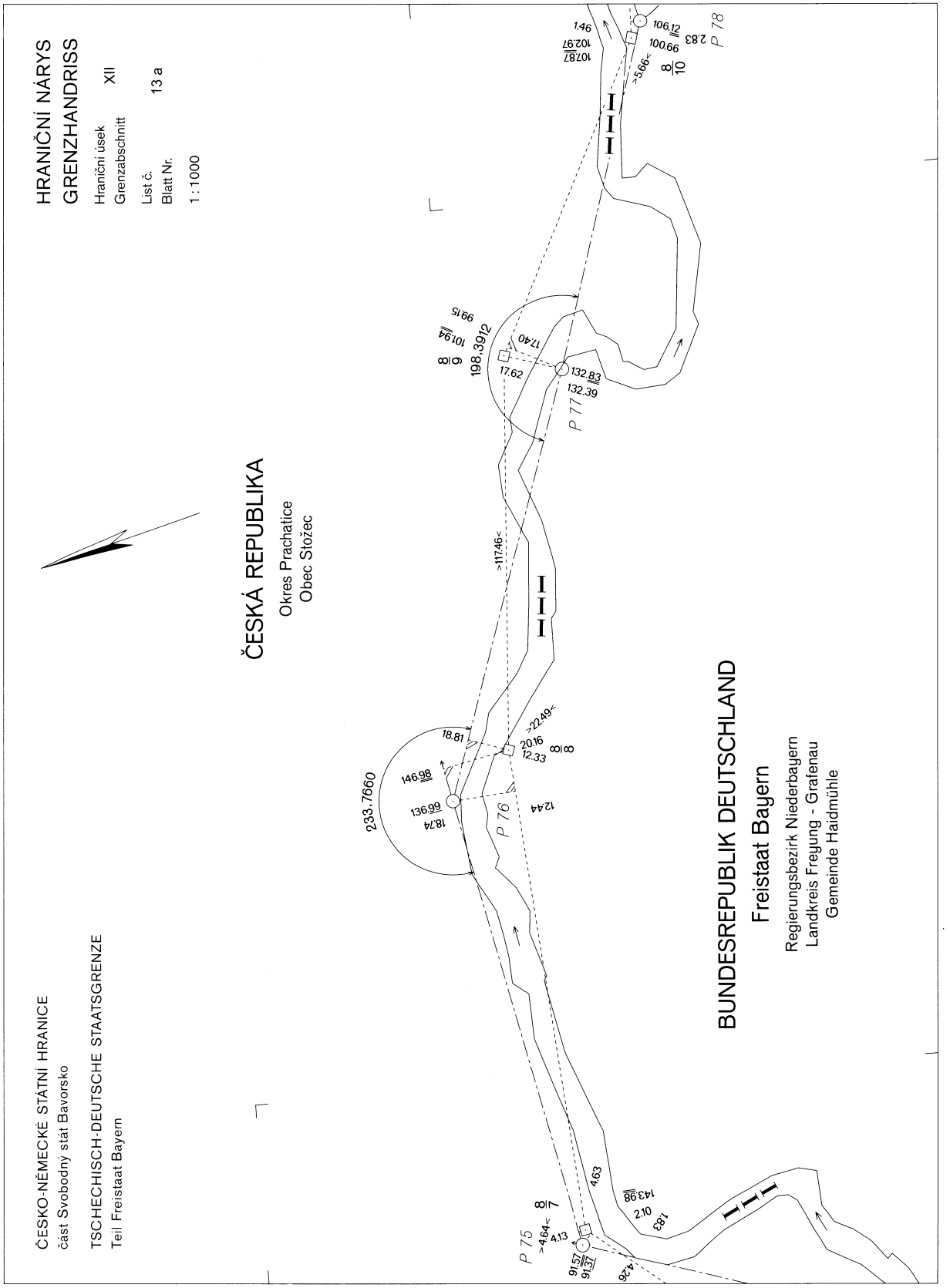
HRANIČNÍ NÁRYS
GRENZHANDRISS
Hraniční úsek
Grenzabschnitt XII
List č.
Blatt Nr. 13 a
1 : 1000
ČESKÁ REPUBLIKA
Okres Prachatice
Obec Stožec
BUNDESREPUBLIK DEUTSCHLAND
Freistaat Bayern
Regierungsbezirk Niederbayern
Landkreis Freyung - Grafenau
Gemeinde Haidmühle
ČESKO-NĚMECKÉ STÁTNÍ HRANICE
část Svobodný stát Bavorsko
TSCHECHISCH-DEUTSCHE STAATSGRENZE
Teil Freistaat Bayern
P 75
P 76
P 77
P 78
233,7660
198,3912
>117.46<
>22.49<
>5.66<
>4.64<
1.46
2.83
106.12
100.66
107.87
102.97
99.15
101.94
17.40
17.62
132.83
132.39
18.81
20.16
12.33
146.98
136.99
18.74
12.44
4.63
143.98
2.10
1.83
4.13
91.57
91.37
4.26

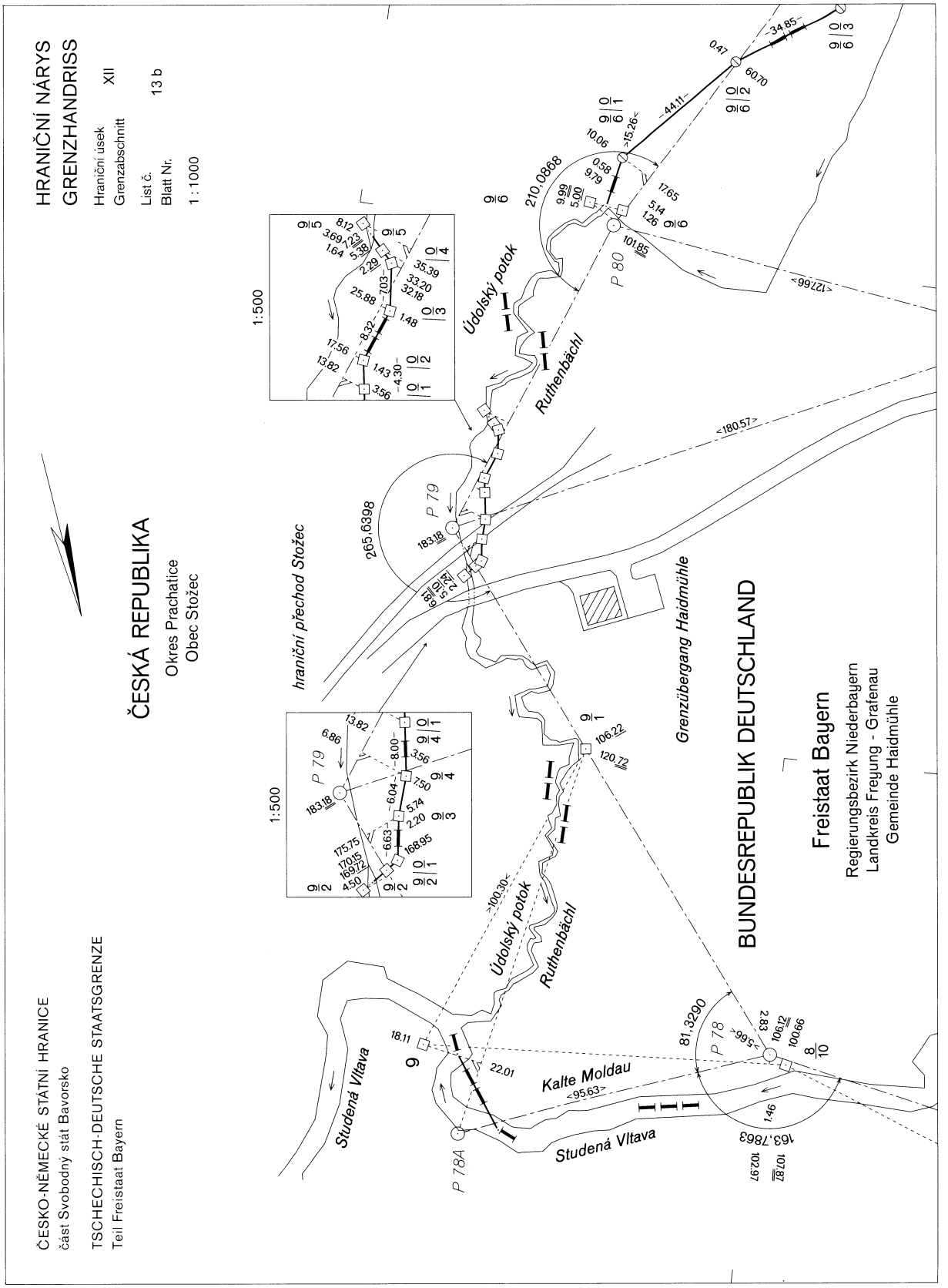
HRANIČNÍ NÁRYS
GRENZHANDRISS
Hraniční úsek
Grenzabschnitt XII
List č. 13 b
Blatt Nr.
1 : 1000
ČESKÁ REPUBLIKA
Okres Prachatice
Obec Stožec
ČESKO-NĚMECKÉ STÁTNÍ HRANICE
část Svobodný stát Bavorsko
TSCHECHISCH-DEUTSCHE STAATSGRENZE
Teil Freistaat Bayern
BUNDESREPUBLIK DEUTSCHLAND
Freistaat Bayern
Regierungsbezirk Niederbayern
Landkreis Freyung - Grafenau
Gemeinde Haidmühle
hraniční přechod Stožec
Grenzübergang Haidmühle
Údolský potok
Ruthenbächl
Studená Vltava
Kalte Moldau
P 78A
P 78
P 79
P 80
1:500

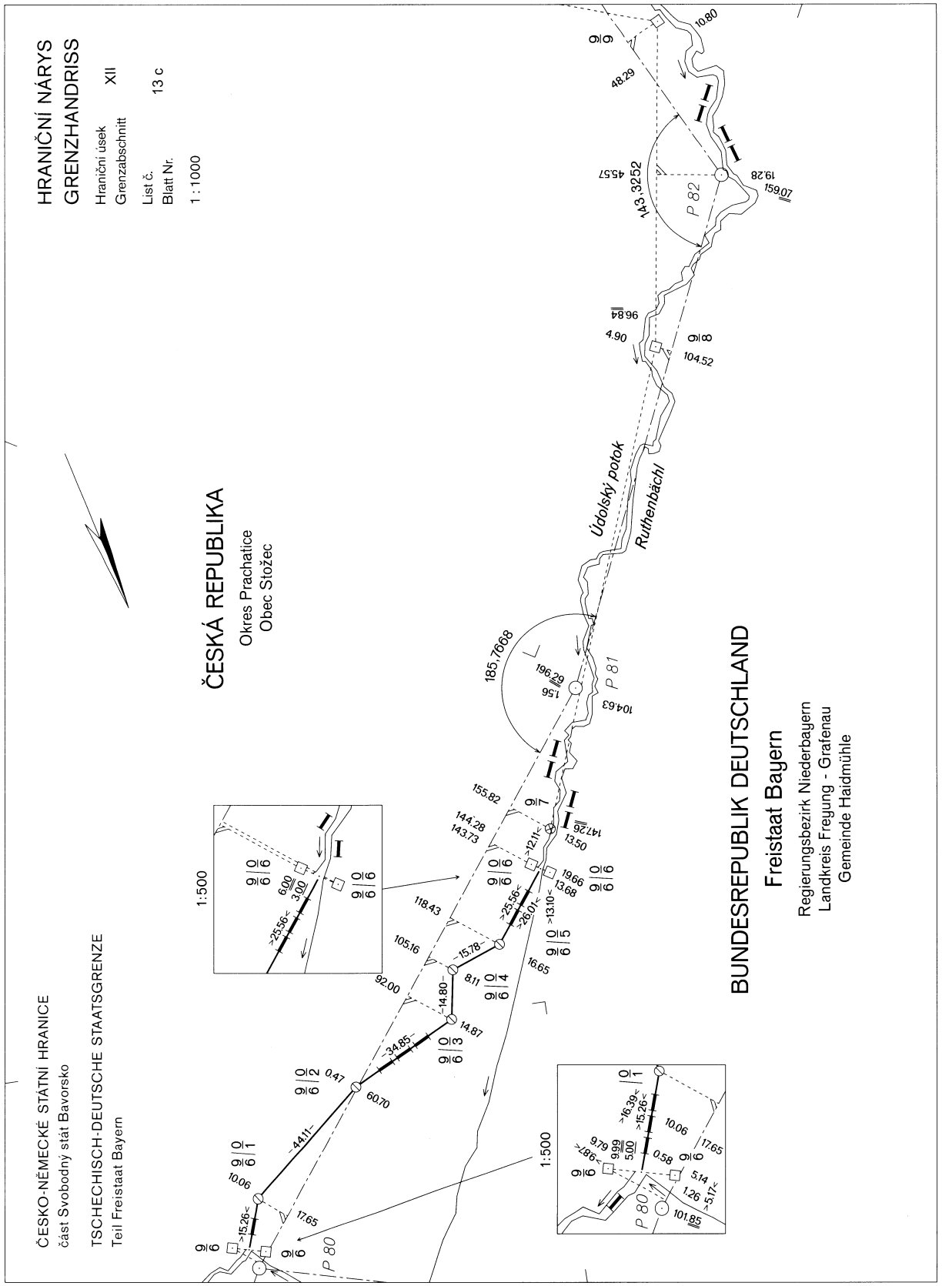
HRANIČNÍ NÁRYS
GRENZHANDRISS
Hraniční úsek XII
Grenzabschnitt
List č. 13 c
Blatt Nr.
1 : 1000
ČESKÁ REPUBLIKA
Okres Prachatice
Obec Stožec
BUNDESREPUBLIK DEUTSCHLAND
Freistaat Bayern
Regierungsbezirk Niederbayern
Landkreis Freyung - Grafenau
Gemeinde Haidmühle
ČESKO-NĚMECKÉ STÁTNÍ HRANICE
část Svobodný stát Bavorsko
TSCHECHISCH-DEUTSCHE STAATSGRENZE
Teil Freistaat Bayern
Údolský potok
Ruthenbächl
P 80
P 81
P 82
1:500
1:500

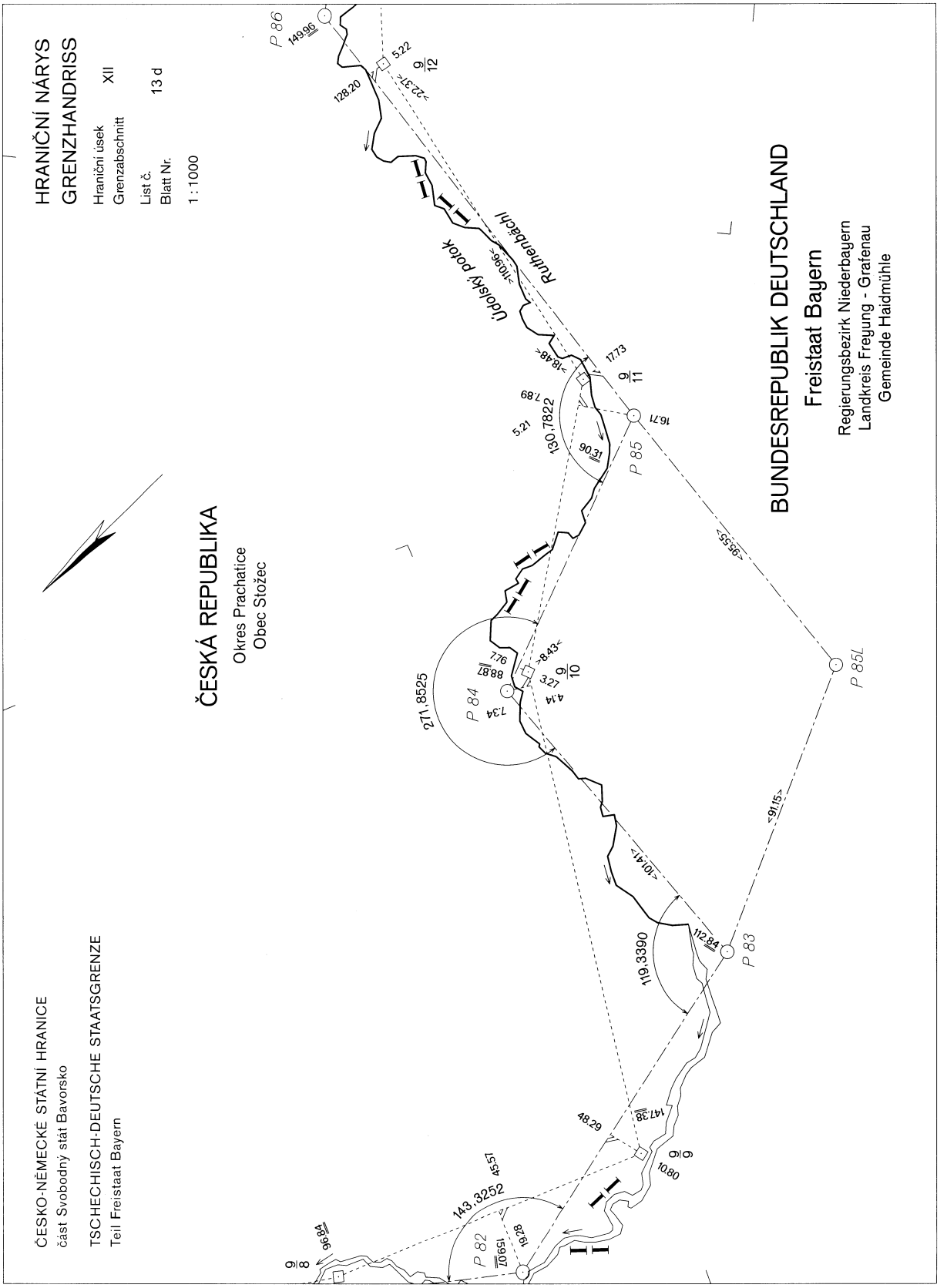
HRANIČNÍ NÁRYS
GRENZHANDRISS
Hraniční úsek
Grenzabschnitt XII
List č.
Blatt Nr. 13 d
1 : 1000
ČESKÁ REPUBLIKA
Okres Prachatice
Obec Stožec
BUNDESREPUBLIK DEUTSCHLAND
Freistaat Bayern
Regierungsbezirk Niederbayern
Landkreis Freyung - Grafenau
Gemeinde Haidmühle
ČESKO-NĚMECKÉ STÁTNÍ HRANICE
část Svobodný stát Bavorsko
TSCHECHISCH-DEUTSCHE STAATSGRENZE
Teil Freistaat Bayern
Údolský potok
Ruthenbächl
P 86
P 85
P 85L
P 84
P 83
P 82
130,7822
271,8525
119,3390
143,3252

ČESKO-NĚMECKÉ STÁTNÍ HRANICE
část Svobodný stát Bavorsko

TSCHECHISCH-DEUTSCHE STAATSGRENZE
Teil Freistaat Bayern

HRANIČNÍ NÁRYS
GRENZHANDRISS

Hraniční úsek / Grenzabschnitt: XII

List č. / Blatt Nr.: 14 a

1 : 1000

ČESKÁ REPUBLIKA

Okres Prachatice
Obec Stožec

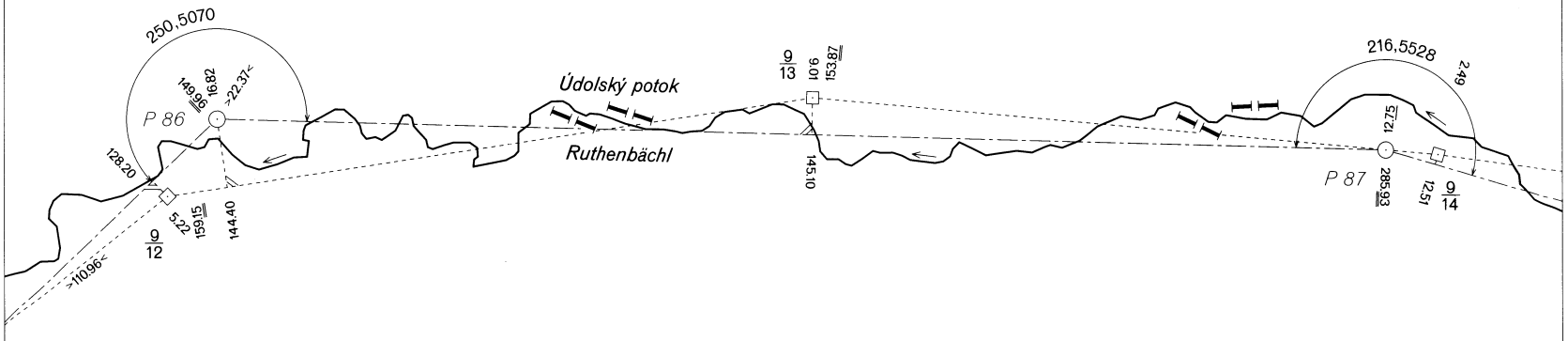

BUNDESREPUBLIK DEUTSCHLAND

Freistaat Bayern

Regierungsbezirk Niederbayern
Landkreis Freyung - Grafenau
Gemeinde Haidmühle

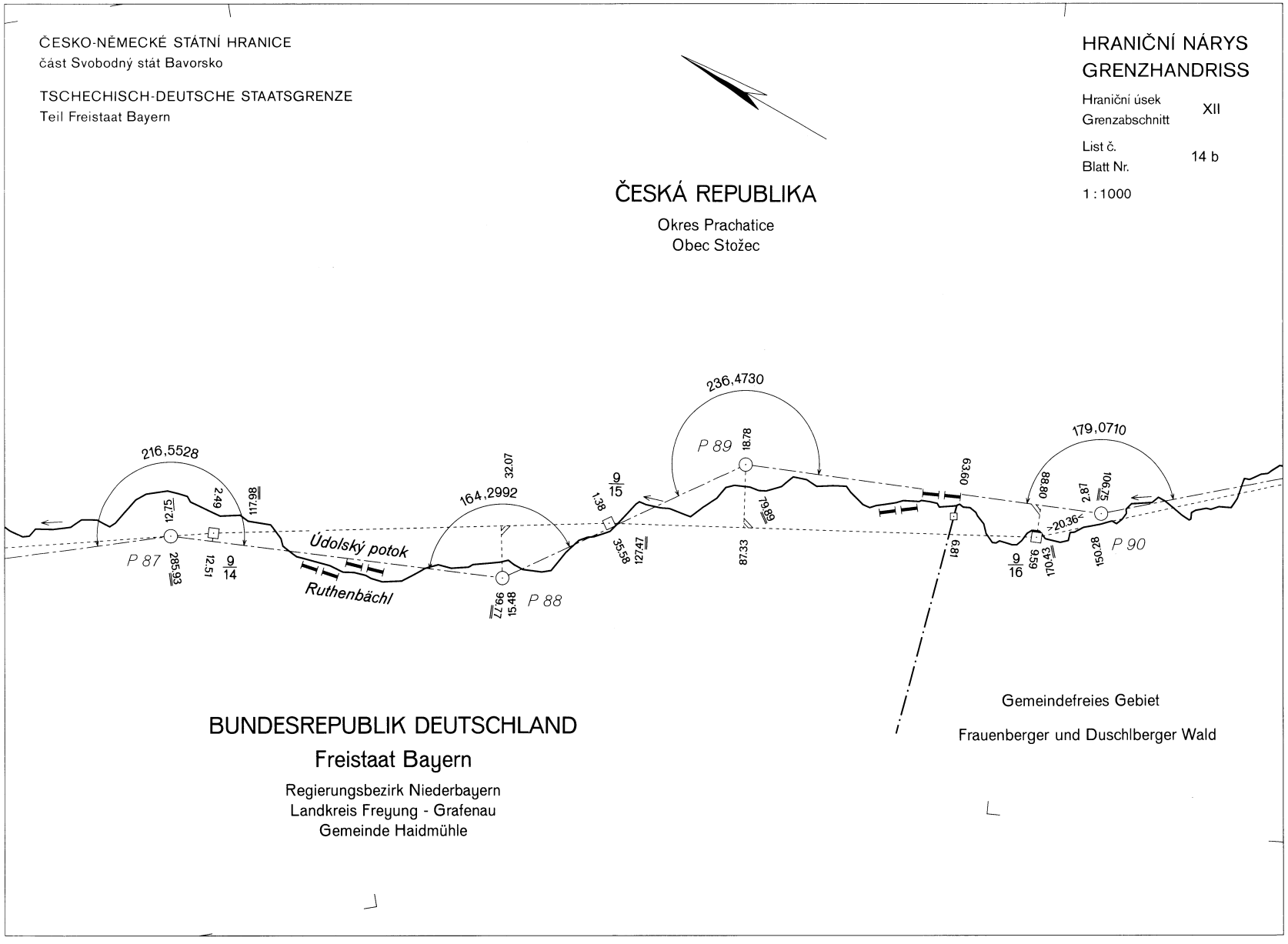
ČESKO-NĚMECKÉ STÁTNÍ HRANICE
část Svobodný stát Bavorsko
TSCHECHISCH-DEUTSCHE STAATSGRENZE
Teil Freistaat Bayern
HRANIČNÍ NÁRYS
GRENZHANDRISS
Hraniční úsek
Grenzabschnitt
XII
List č.
Blatt Nr.
14 b
1 : 1000
ČESKÁ REPUBLIKA
Okres Prachatice
Obec Stožec
216,5528
164,2992
236,4730
179,0710
P 87
P 88
P 89
P 90
Údolský potok
Ruthenbächl
BUNDESREPUBLIK DEUTSCHLAND
Freistaat Bayern
Regierungsbezirk Niederbayern
Landkreis Freyung - Grafenau
Gemeinde Haidmühle
Gemeindefreies Gebiet
Frauenberger und Duschlberger Wald

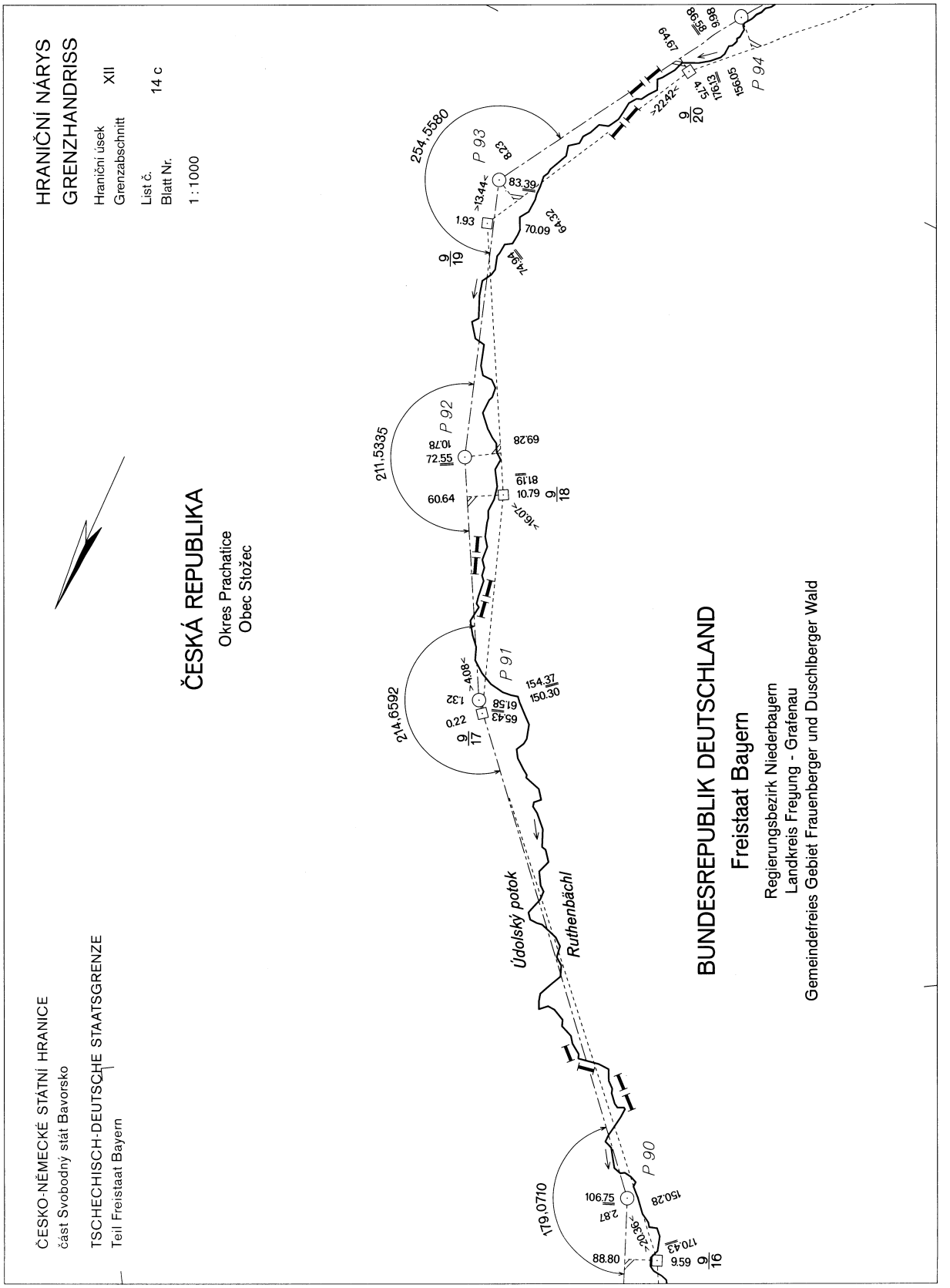
HRANIČNÍ NÁRYS
GRENZHANDRISS
Hraniční úsek XII
Grenzabschnitt
List č. 14 c
Blatt Nr.
1 : 1000
ČESKÁ REPUBLIKA
Okres Prachatice
Obec Stožec
BUNDESREPUBLIK DEUTSCHLAND
Freistaat Bayern
Regierungsbezirk Niederbayern
Landkreis Freyung - Grafenau
Gemeindefreies Gebiet Frauenberger und Duschlberger Wald
ČESKO-NĚMECKÉ STÁTNÍ HRANICE
část Svobodný stát Bavorsko
TSCHECHISCH-DEUTSCHE STAATSGRENZE
Teil Freistaat Bayern
Údolský potok
Ruthenbächl
P 90
P 91
P 92
P 93
P 94
179,0710
214,6592
211,5335
254,5580
9/16
9/17
9/18
9/19
9/20

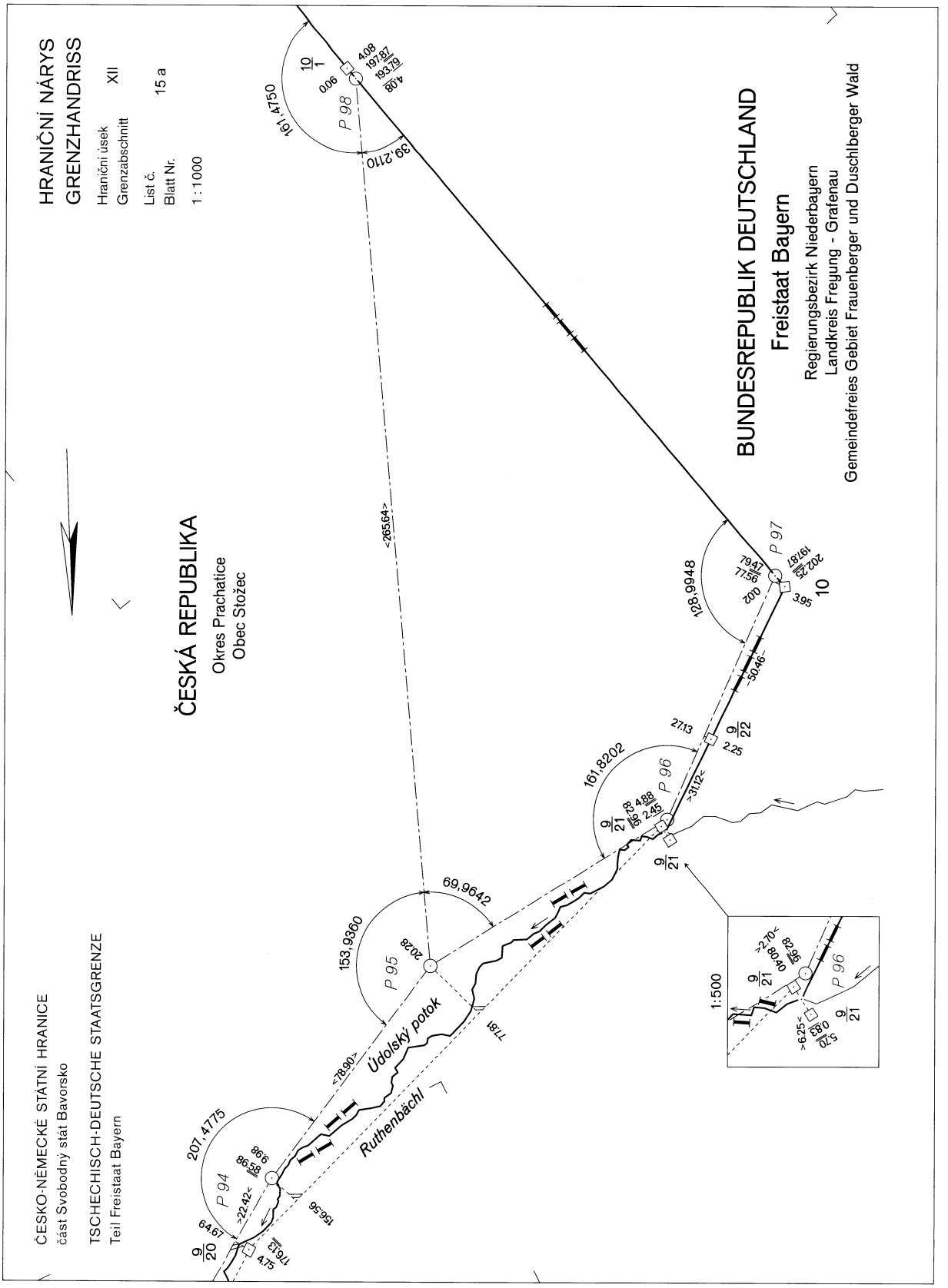
HRANIČNÍ NÁRYS
GRENZHANDRISS
Hraniční úsek XII
Grenzabschnitt
List č. 15 a
Blatt Nr.
1 : 1000
ČESKÁ REPUBLIKA
Okres Prachatice
Obec Stožec
BUNDESREPUBLIK DEUTSCHLAND
Freistaat Bayern
Regierungsbezirk Niederbayern
Landkreis Freyung - Grafenau
Gemeindefreies Gebiet Frauenberger und Duschlberger Wald
ČESKO-NĚMECKÉ STÁTNÍ HRANICE
část Svobodný stát Bavorsko
TSCHECHISCH-DEUTSCHE STAATSGRENZE
Teil Freistaat Bayern
Údolský potok
Ruthenbächl
P 94
P 95
P 96
P 97
P 98
207,4775
153,9360
69,9642
161,8202
128,9948
161,4750
39,2710
1:500

ČESKO-NĚMECKÉ STÁTNÍ HRANICE
část Svobodný stát Bavorsko

TSCHECHISCH-DEUTSCHE STAATSGRENZE
Teil Freistaat Bayern

HRANIČNÍ NÁRYS
GRENZHANDRISS

Hraniční úsek
Grenzabschnitt XII

List č.
Blatt Nr. 15 b

1 : 1000

ČESKÁ REPUBLIKA

Okres Prachatice
Obec Stožec

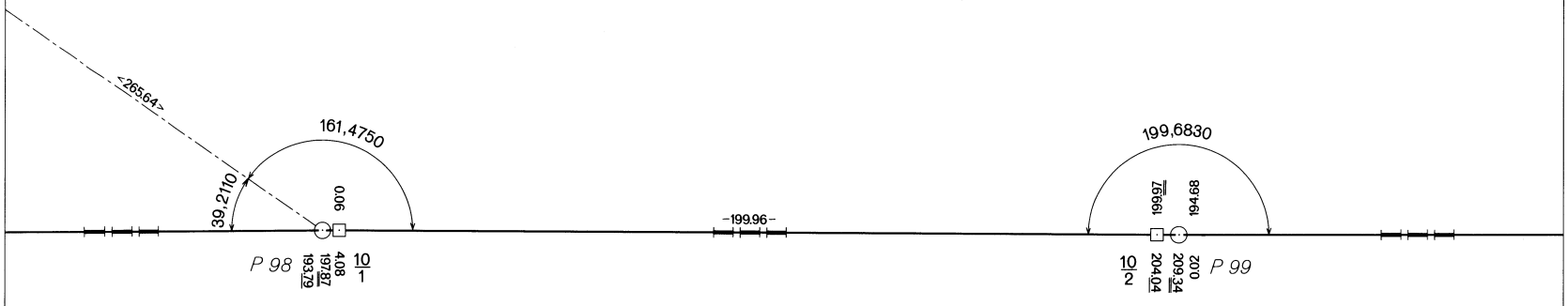

BUNDESREPUBLIK DEUTSCHLAND

Freistaat Bayern

Regierungsbezirk Niederbayern
Landkreis Freyung - Grafenau
Gemeindefreies Gebiet Frauenberger und Duschlberger Wald

ČESKO-NĚMECKÉ STÁTNÍ HRANICE
část Svobodný stát Bavorsko

TSCHECHISCH-DEUTSCHE STAATSGRENZE
Teil Freistaat Bayern

HRANIČNÍ NÁRYS
GRENZHANDRISS

Hraniční úsek / Grenzabschnitt: XII

List č. / Blatt Nr.: 15 c

1 : 1000

ČESKÁ REPUBLIKA

Okres Prachatice
Obec Stožec

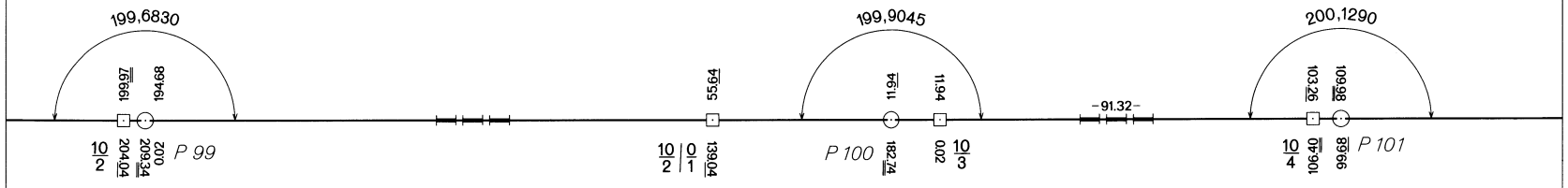

BUNDESREPUBLIK DEUTSCHLAND

Freistaat Bayern

Regierungsbezirk Niederbayern
Landkreis Freyung - Grafenau
Gemeindefreies Gebiet Frauenberger und Duschlberger Wald

ČESKO-NĚMECKÉ STÁTNÍ HRANICE
část Svobodný stát Bavorsko

TSCHECHISCH-DEUTSCHE STAATSGRENZE
Teil Freistaat Bayern

HRANIČNÍ NÁRYS
GRENZHANDRISS

Hraniční úsek / Grenzabschnitt: XII

List č. / Blatt Nr.: 16 a

1 : 1000

ČESKÁ REPUBLIKA

Okres Prachatice
Obec Stožec

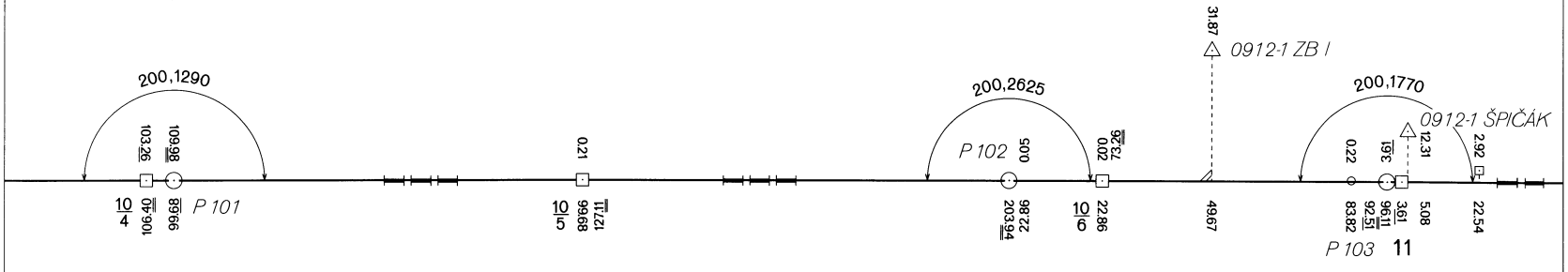

BUNDESREPUBLIK DEUTSCHLAND

Freistaat Bayern

Regierungsbezirk Niederbayern
Landkreis Freyung - Grafenau
Gemeindefreies Gebiet Frauenberger und Duschlberger Wald

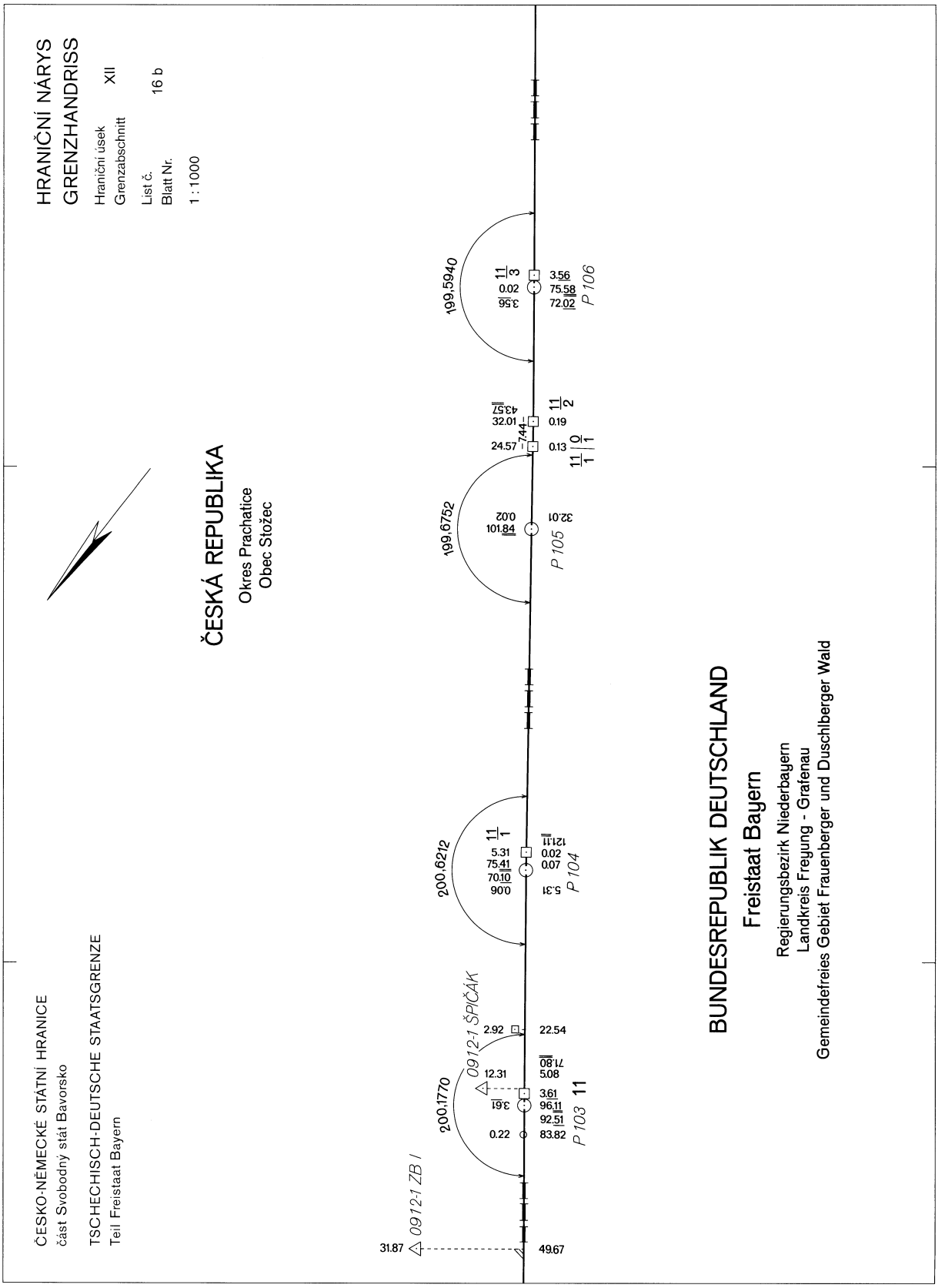
ČESKO-NĚMECKÉ STÁTNÍ HRANICE
část Svobodný stát Bavorsko
TSCHECHISCH-DEUTSCHE STAATSGRENZE
Teil Freistaat Bayern
HRANIČNÍ NÁRYS
GRENZHANDRISS
Hraniční úsek XII
Grenzabschnitt
List č. 16 b
Blatt Nr.
1 : 1000
ČESKÁ REPUBLIKA
Okres Prachatice
Obec Stožec
BUNDESREPUBLIK DEUTSCHLAND
Freistaat Bayern
Regierungsbezirk Niederbayern
Landkreis Freyung - Grafenau
Gemeindefreies Gebiet Frauenberger und Duschlberger Wald
0912-1 ZB I
0912-1 ŠPIČÁK
P 103
P 104
P 105
P 106
31.87
49.67
200.1770
200.6212
199.6752
199.5940

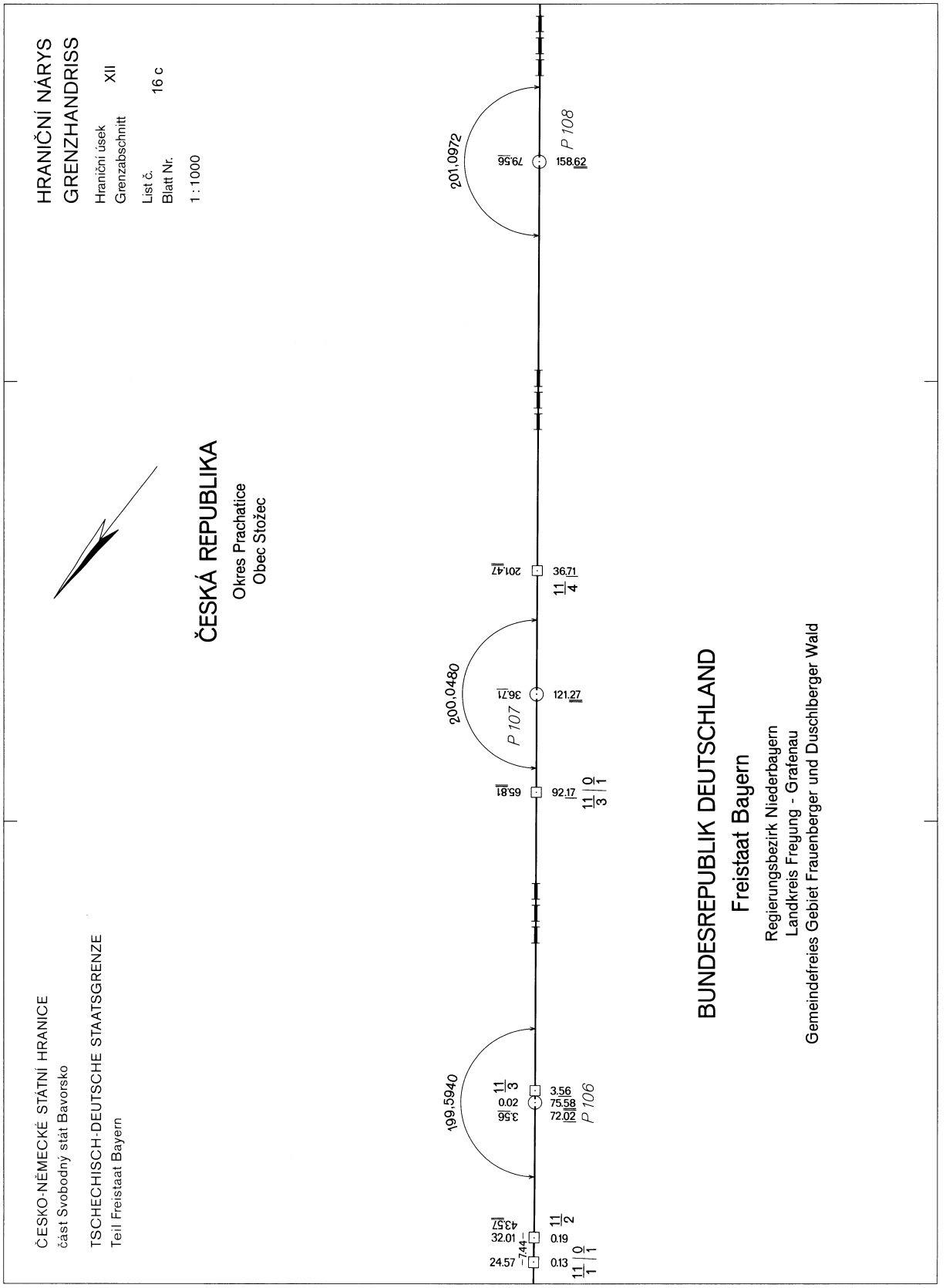
HRANIČNÍ NÁRYS
GRENZHANDRISS
Hraniční úsek
Grenzabschnitt
XII
List č.
Blatt Nr.
16 c
1 : 1000
ČESKÁ REPUBLIKA
Okres Prachatice
Obec Stožec
ČESKO-NĚMECKÉ STÁTNÍ HRANICE
část Svobodný stát Bavorsko
TSCHECHISCH-DEUTSCHE STAATSGRENZE
Teil Freistaat Bayern
BUNDESREPUBLIK DEUTSCHLAND
Freistaat Bayern
Regierungsbezirk Niederbayern
Landkreis Freyung - Grafenau
Gemeindefreies Gebiet Frauenberger und Duschlberger Wald
201,0972
79.56
158.62
P 108
201.47
36.71
11/4
200,0480
36.71
121.27
P 107
65.81
92.17
11/3 0/1
199,5940
11/3
3.56
0.02
3.56
75.58
72.02
P 106
43.57
32.01
11/2
0.19
24.57
7.44
0.13
11/1 0/1

ČESKO-NĚMECKÉ STÁTNÍ HRANICE
část Svobodný stát Bavorsko

TSCHECHISCH-DEUTSCHE STAATSGRENZE
Teil Freistaat Bayern

HRANIČNÍ NÁRYS
GRENZHANDRISS

Hraniční úsek / Grenzabschnitt: XII

List č. / Blatt Nr.: 17 a

1 : 1000

ČESKÁ REPUBLIKA

Okres Prachatice
Obec Stožec

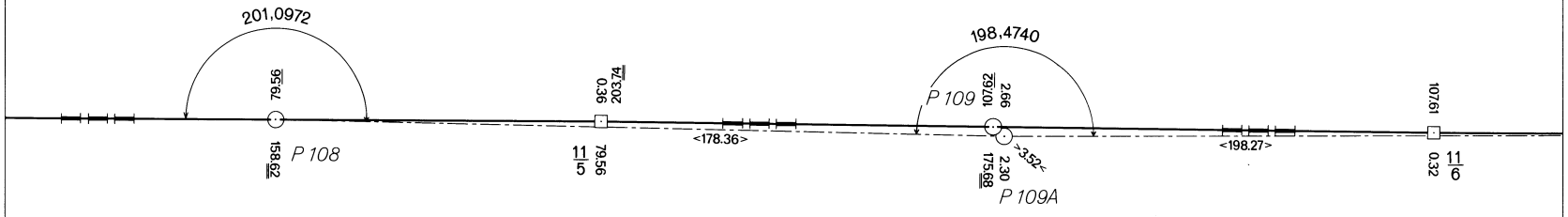

BUNDESREPUBLIK DEUTSCHLAND

Freistaat Bayern

Regierungsbezirk Niederbayern
Landkreis Freyung - Grafenau
Gemeindefreies Gebiet Frauenberger und Duschlberger Wald

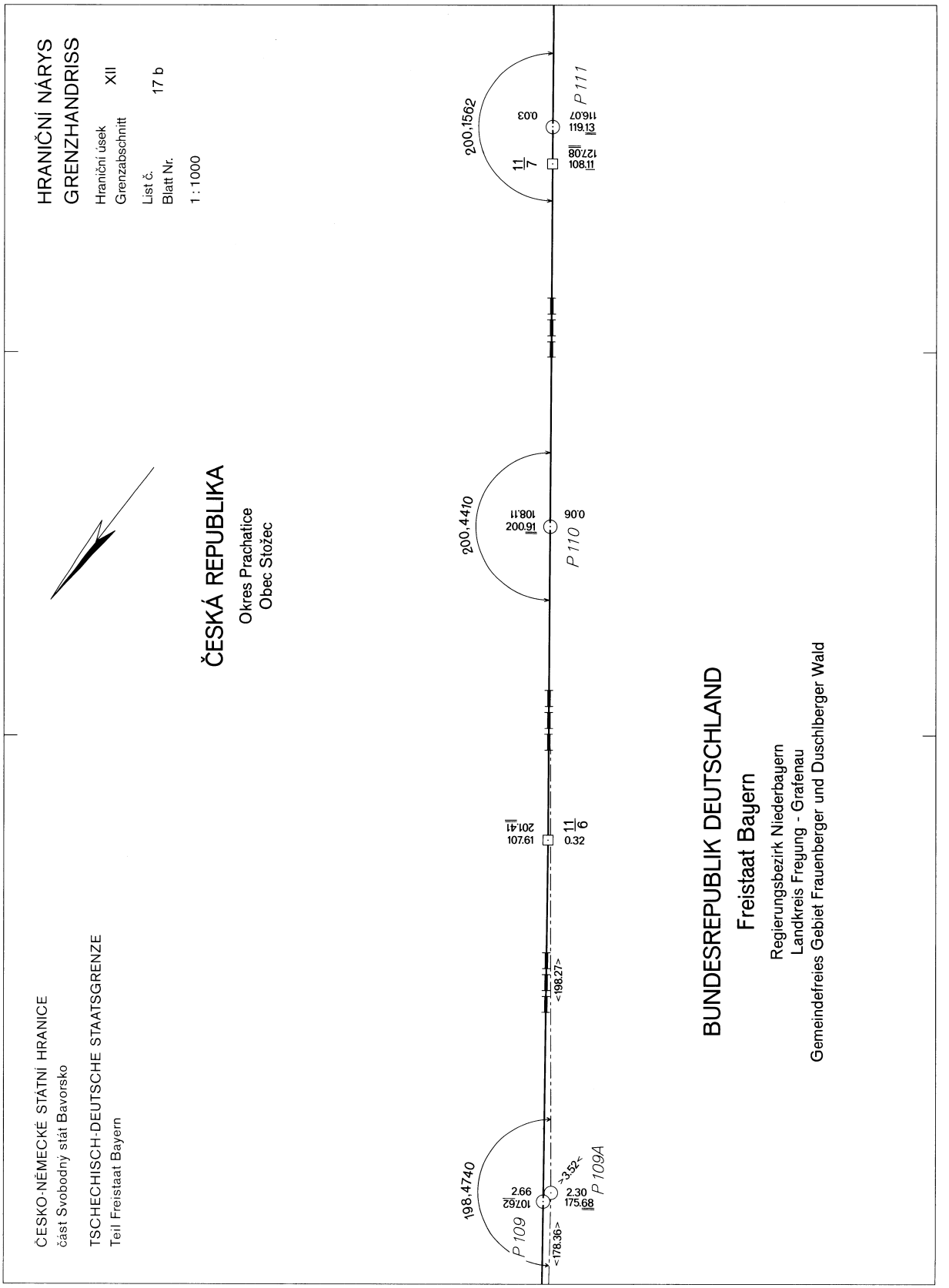
HRANIČNÍ NÁRYS
GRENZHANDRISS
Hraniční úsek XII
Grenzabschnitt
List č. 17 b
Blatt Nr.
1 : 1000
ČESKO-NĚMECKÉ STÁTNÍ HRANICE
část Svobodný stát Bavorsko
TSCHECHISCH-DEUTSCHE STAATSGRENZE
Teil Freistaat Bayern
ČESKÁ REPUBLIKA
Okres Prachatice
Obec Stožec
BUNDESREPUBLIK DEUTSCHLAND
Freistaat Bayern
Regierungsbezirk Niederbayern
Landkreis Freyung - Grafenau
Gemeindefreies Gebiet Frauenberger und Duschlberger Wald
198.4740
P 109
2.66
107.62
<178.36>
>3.52<
2.30
175.68
P 109A
<198.27>
201.41
107.61
11/6
0.32
200.4410
108.11
200.91
0.06
P 110
200.1562
11/7
0.03
116.07
119.13
127.08
108.11
P 111

ČESKO-NĚMECKÉ STÁTNÍ HRANICE
část Svobodný stát Bavorsko

TSCHECHISCH-DEUTSCHE STAATSGRENZE
Teil Freistaat Bayern

HRANIČNÍ NÁRYS
GRENZHANDRISS

Hraniční úsek / Grenzabschnitt: XII

List č. / Blatt Nr.: 17 c

1 : 1000

ČESKÁ REPUBLIKA

Okres Prachatice
Obec Stožec

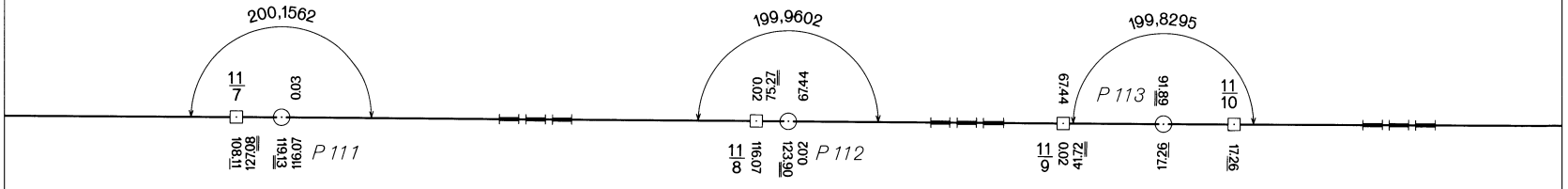

BUNDESREPUBLIK DEUTSCHLAND

Freistaat Bayern

Regierungsbezirk Niederbayern
Landkreis Freyung - Grafenau
Gemeindefreies Gebiet Frauenberger und Duschlberger Wald

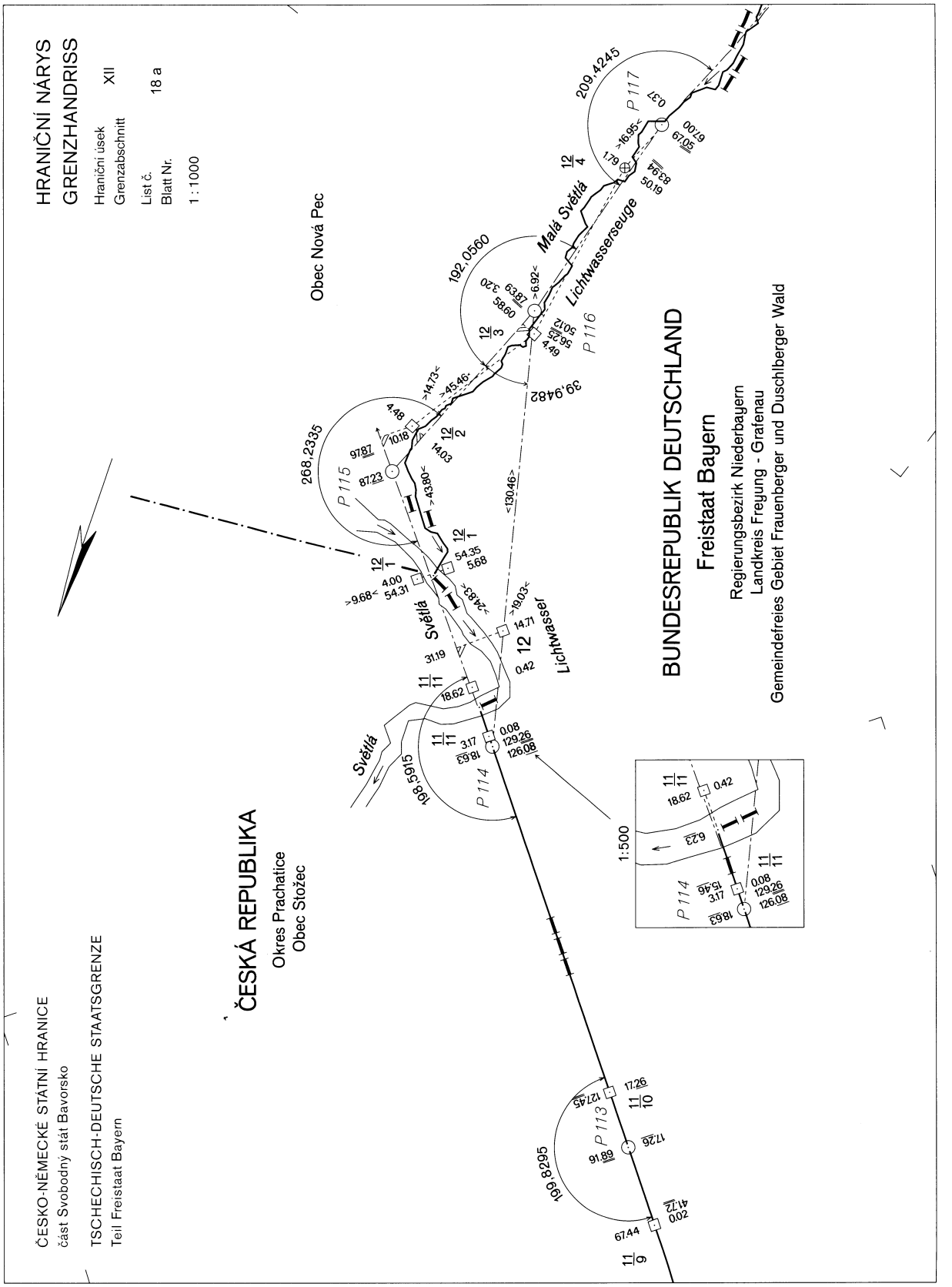
ČESKO-NĚMECKÉ STÁTNÍ HRANICE
část Svobodný stát Bavorsko
TSCHECHISCH-DEUTSCHE STAATSGRENZE
Teil Freistaat Bayern
HRANIČNÍ NÁRYS
GRENZHANDRISS
Hraniční úsek XII
Grenzabschnitt
List č. 18 a
Blatt Nr.
1 : 1000
ČESKÁ REPUBLIKA
Okres Prachatice
Obec Stožec
Obec Nová Pec
BUNDESREPUBLIK DEUTSCHLAND
Freistaat Bayern
Regierungsbezirk Niederbayern
Landkreis Freyung - Grafenau
Gemeindefreies Gebiet Frauenberger und Duschlberger Wald
Světlá
Lichtwasser
Malá Světlá
Lichtwasserseuge
P 113
P 114
P 115
P 116
P 117
1:500

ČESKO-NĚMECKÉ STÁTNÍ HRANICE
část Svobodný stát Bavorsko

TSCHECHISCH-DEUTSCHE STAATSGRENZE
Teil Freistaat Bayern

HRANIČNÍ NÁRYS
GRENZHANDRISS

Hraniční úsek / Grenzabschnitt: XII

List č. / Blatt Nr.: 18 b

1 : 1000

ČESKÁ REPUBLIKA

Okres Prachatice
Obec Nová Pec

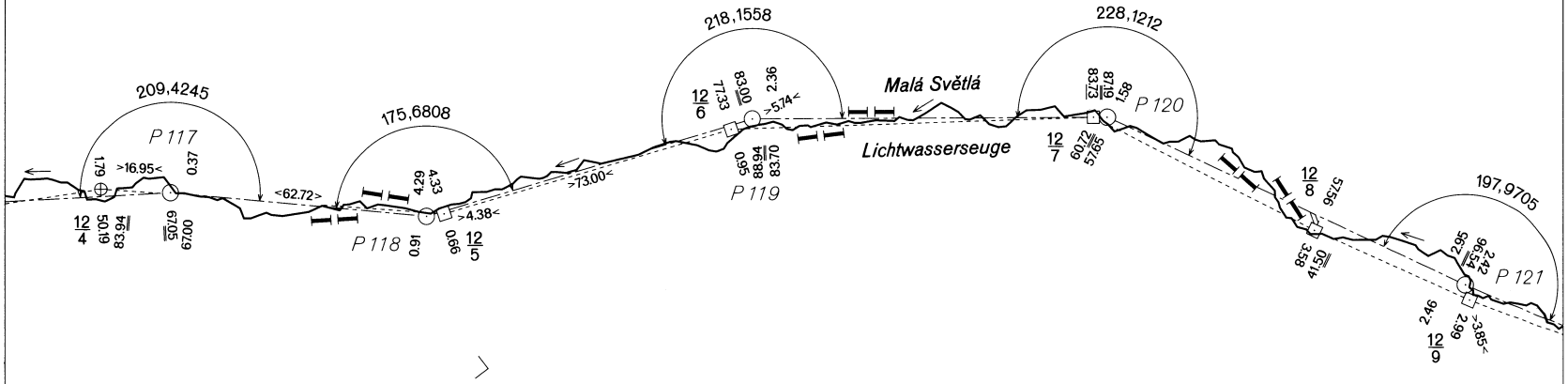

BUNDESREPUBLIK DEUTSCHLAND

Freistaat Bayern

Regierungsbezirk Niederbayern
Landkreis Freyung - Grafenau
Gemeindefreies Gebiet Frauenberger und Duschlberger Wald

ČESKO-NĚMECKÉ STÁTNÍ HRANICE
část Svobodný stát Bavorsko

TSCHECHISCH-DEUTSCHE STAATSGRENZE
Teil Freistaat Bayern

HRANIČNÍ NÁRYS
GRENZHANDRISS

Hraniční úsek / Grenzabschnitt: XII

List č. / Blatt Nr.: 18 c

1 : 1000

ČESKÁ REPUBLIKA

Okres Prachatice
Obec Nová Pec

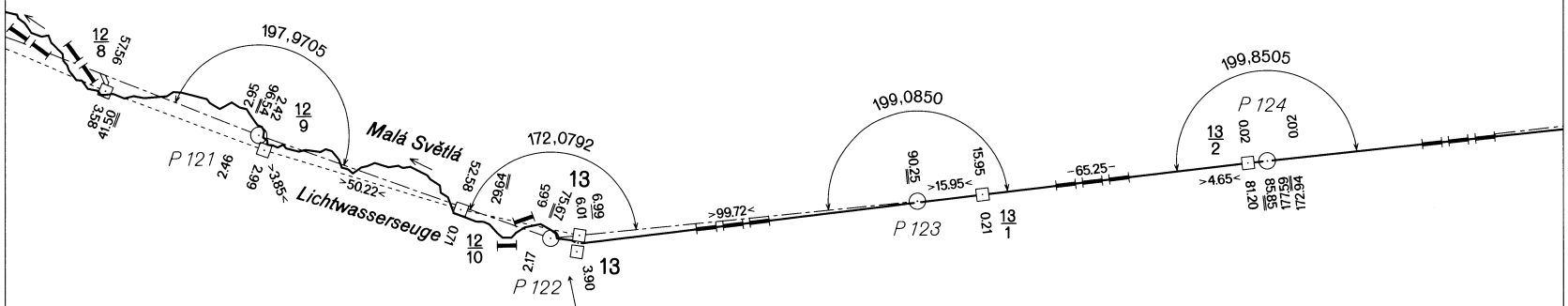

1:500

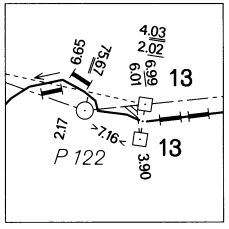

BUNDESREPUBLIK DEUTSCHLAND

Freistaat Bayern

Regierungsbezirk Niederbayern
Landkreis Freyung - Grafenau
Gemeindefreies Gebiet Frauenberger und Duschlberger Wald

ČESKO-NĚMECKÉ STÁTNÍ HRANICE
část Svobodný stát Bavorsko

TSCHECHISCH-DEUTSCHE STAATSGRENZE
Teil Freistaat Bayern

HRANIČNÍ NÁRYS
GRENZHANDRISS

Hraniční úsek / Grenzabschnitt: XII

List č. / Blatt Nr.: 19 a

1 : 1000

ČESKÁ REPUBLIKA

Okres Prachatice
Obec Nová Pec

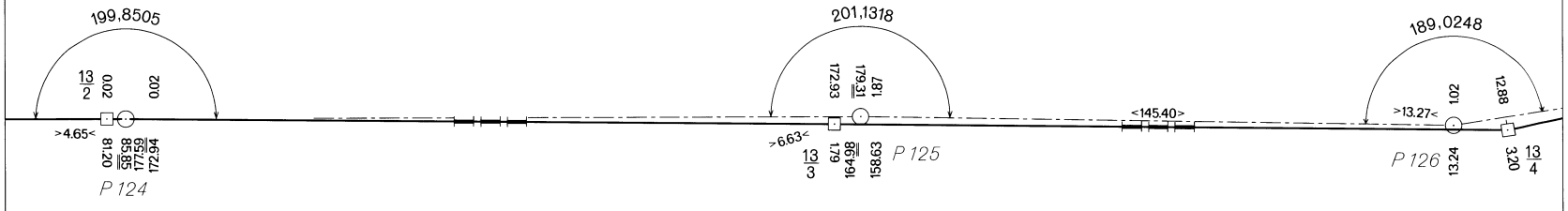

BUNDESREPUBLIK DEUTSCHLAND

Freistaat Bayern

Regierungsbezirk Niederbayern
Landkreis Freyung - Grafenau
Gemeindefreies Gebiet Frauenberger und Duschlberger Wald

ČESKO-NĚMECKÉ STÁTNÍ HRANICE
část Svobodný stát Bavorsko

TSCHECHISCH-DEUTSCHE STAATSGRENZE
Teil Freistaat Bayern

HRANIČNÍ NÁRYS
GRENZHANDRISS

Hraniční úsek / Grenzabschnitt: XII

List č. / Blatt Nr.: 19 b

1 : 1000

ČESKÁ REPUBLIKA

Okres Prachatice
Obec Nová Pec

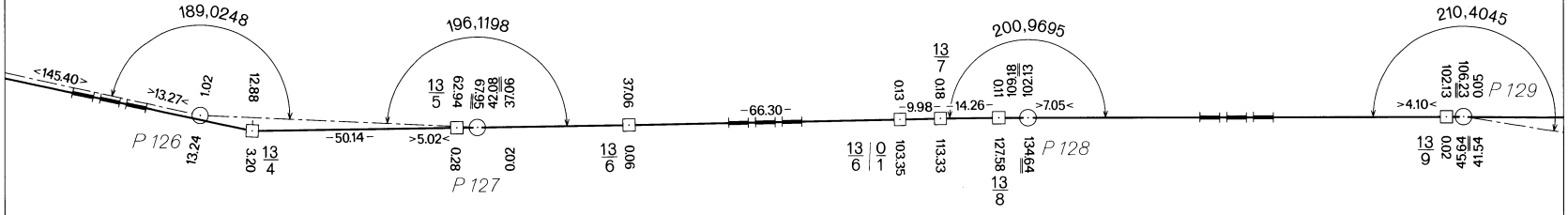

BUNDESREPUBLIK DEUTSCHLAND

Freistaat Bayern

Regierungsbezirk Niederbayern
Landkreis Freyung - Grafenau
Gemeindefreies Gebiet Frauenberger und Duschlberger Wald

ČESKO-NĚMECKÉ STÁTNÍ HRANICE
část Svobodný stát Bavorsko

TSCHECHISCH-DEUTSCHE STAATSGRENZE
Teil Freistaat Bayern

HRANIČNÍ NÁRYS
GRENZHANDRISS

Hraniční úsek / Grenzabschnitt: XII

List č. / Blatt Nr.: 19 c

1 : 1000

ČESKÁ REPUBLIKA

Okres Prachatice
Obec Nová Pec

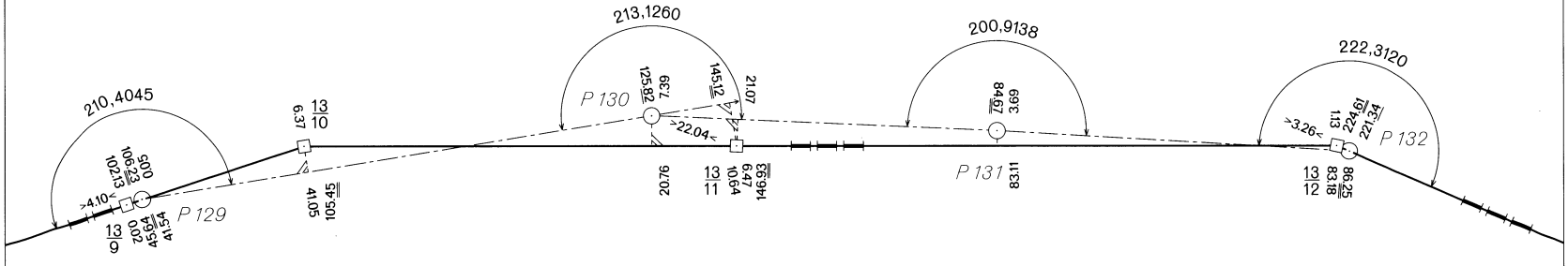

BUNDESREPUBLIK DEUTSCHLAND

Freistaat Bayern

Regierungsbezirk Niederbayern
Landkreis Freyung - Grafenau
Gemeindefreies Gebiet Frauenberger und Duschlberger Wald

ČESKO-NĚMECKÉ STÁTNÍ HRANICE
část Svobodný stát Bavorsko

TSCHECHISCH-DEUTSCHE STAATSGRENZE
Teil Freistaat Bayern

HRANIČNÍ NÁRYS
GRENZHANDRISS

Hraniční úsek / Grenzabschnitt: XII

List č. / Blatt Nr.: 20 a

1 : 1000

ČESKÁ REPUBLIKA

Okres Prachatice
Obec Nová Pec

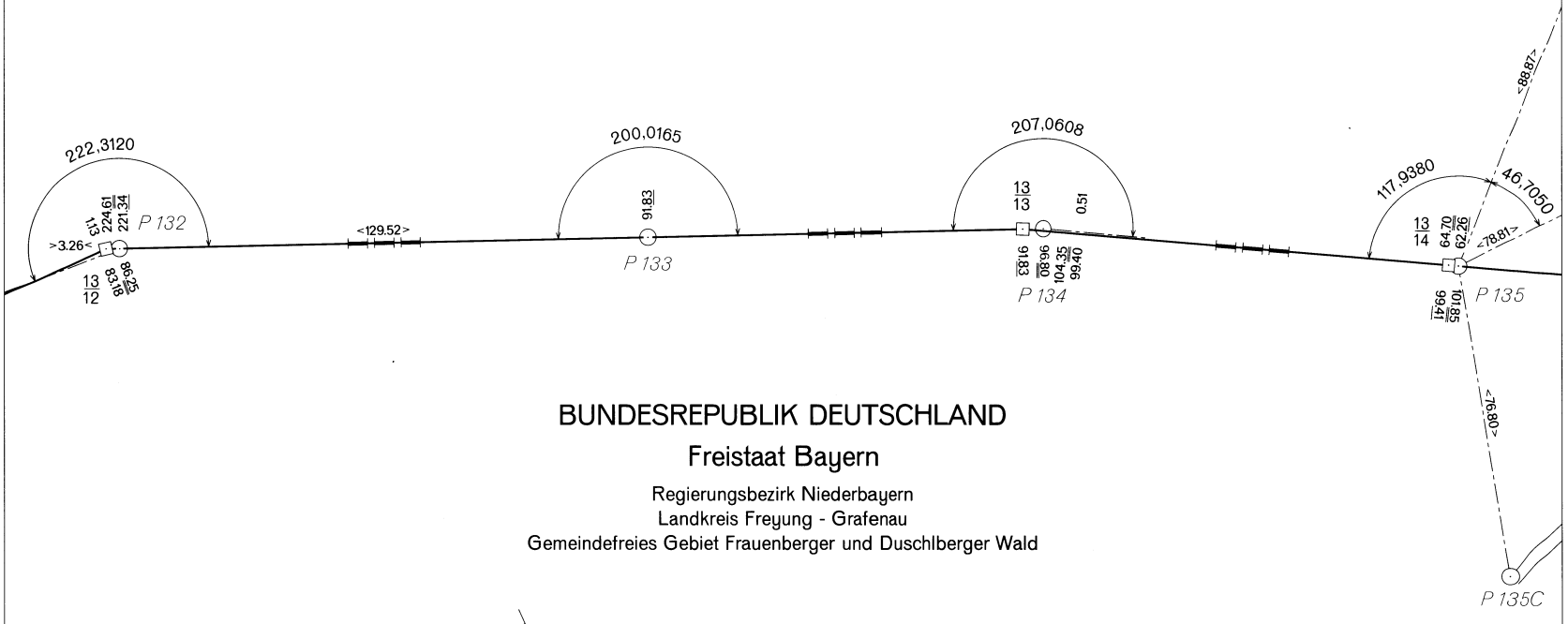

BUNDESREPUBLIK DEUTSCHLAND

Freistaat Bayern

Regierungsbezirk Niederbayern
Landkreis Freyung - Grafenau
Gemeindefreies Gebiet Frauenberger und Duschlberger Wald

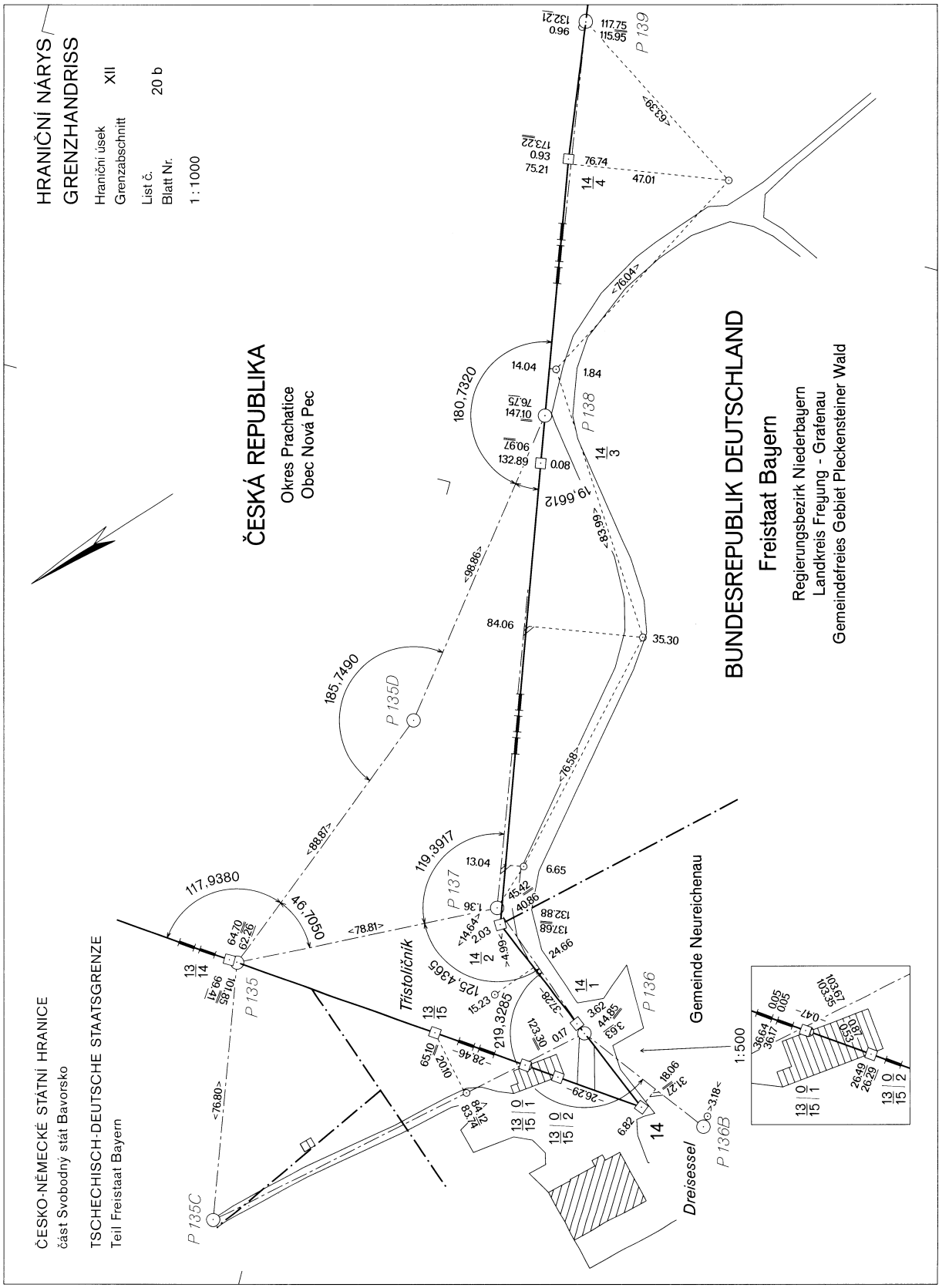
HRANIČNÍ NÁRYS
GRENZHANDRISS
Hraniční úsek XII
Grenzabschnitt
List č. 20 b
Blatt Nr.
1 : 1000
ČESKÁ REPUBLIKA
Okres Prachatice
Obec Nová Pec
BUNDESREPUBLIK DEUTSCHLAND
Freistaat Bayern
Regierungsbezirk Niederbayern
Landkreis Freyung - Grafenau
Gemeindefreies Gebiet Pleckensteiner Wald
ČESKO-NĚMECKÉ STÁTNÍ HRANICE
část Svobodný stát Bavorsko
TSCHECHISCH-DEUTSCHE STAATSGRENZE
Teil Freistaat Bayern
Třistoličník
Gemeinde Neureichenau
Dreisessel
P 135
P 135C
P 135D
P 136
P 136B
P 137
P 138
P 139
117,9380
46,7050
185,7490
119,3917
180,7320
19,6612
125,4365
219,3285
1:500

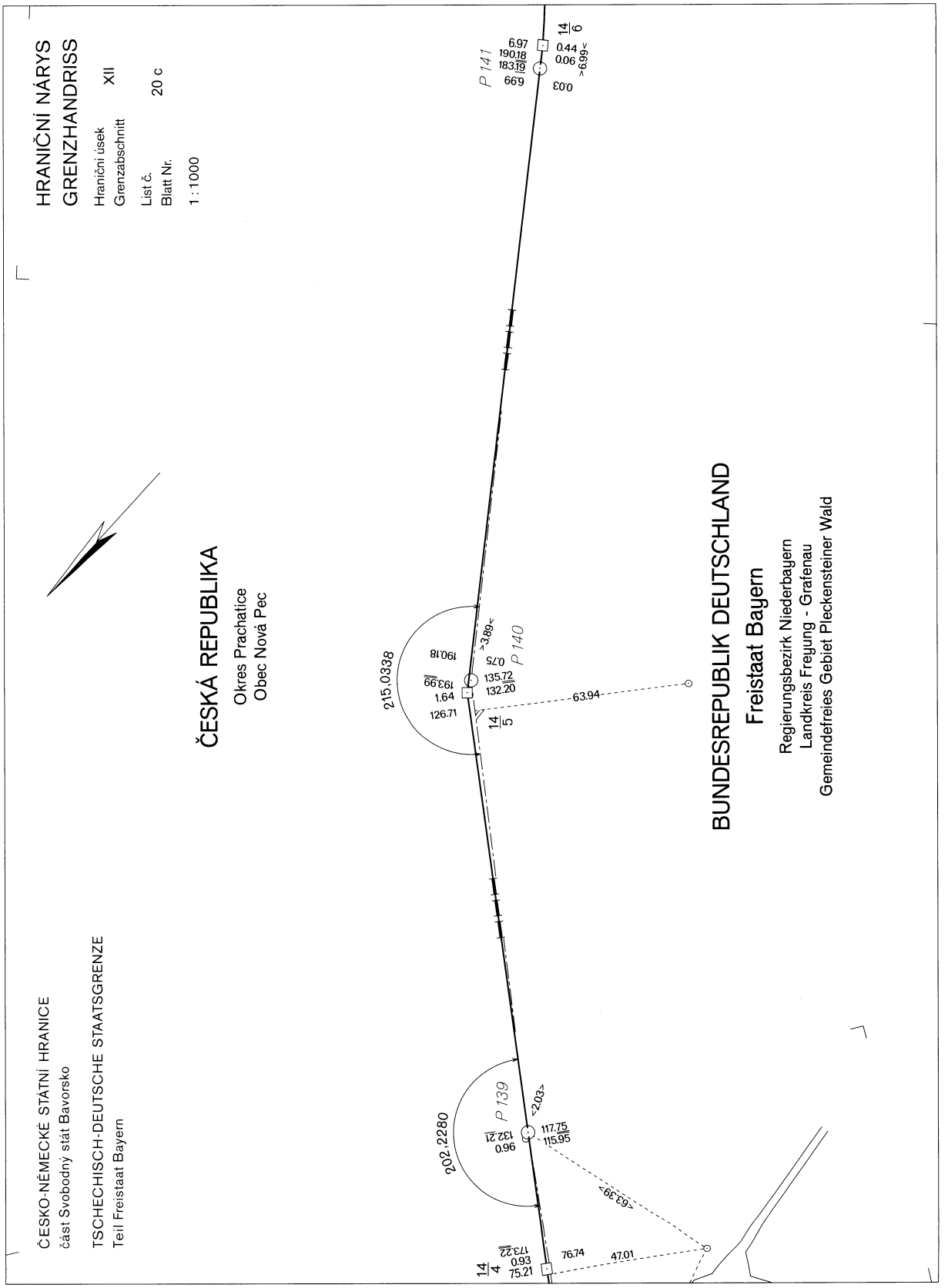
HRANIČNÍ NÁRYS
GRENZHANDRISS
Hraniční úsek XII
Grenzabschnitt
List č. 20 c
Blatt Nr.
1 : 1000
ČESKÁ REPUBLIKA
Okres Prachatice
Obec Nová Pec
BUNDESREPUBLIK DEUTSCHLAND
Freistaat Bayern
Regierungsbezirk Niederbayern
Landkreis Freyung - Grafenau
Gemeindefreies Gebiet Pleckensteiner Wald
ČESKO-NĚMECKÉ STÁTNÍ HRANICE
část Svobodný stát Bavorsko
TSCHECHISCH-DEUTSCHE STAATSGRENZE
Teil Freistaat Bayern
P 141
P 140
P 139
14/6
14/5
14/4
63.94
76.74
47.01

ČESKO-NĚMECKÉ STÁTNÍ HRANICE
část Svobodný stát Bavorsko

TSCHECHISCH-DEUTSCHE STAATSGRENZE
Teil Freistaat Bayern

HRANIČNÍ NÁRYS
GRENZHANDRISS

Hraniční úsek / Grenzabschnitt: XII

List č. / Blatt Nr.: 21 a

1 : 1000

ČESKÁ REPUBLIKA

Okres Prachatice
Obec Nová Pec

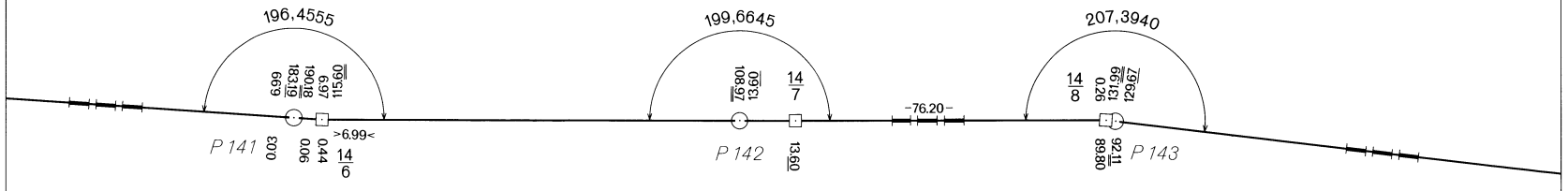

BUNDESREPUBLIK DEUTSCHLAND

Freistaat Bayern

Regierungsbezirk Niederbayern
Landkreis Freyung - Grafenau
Gemeindefreies Gebiet Pleckensteiner Wald

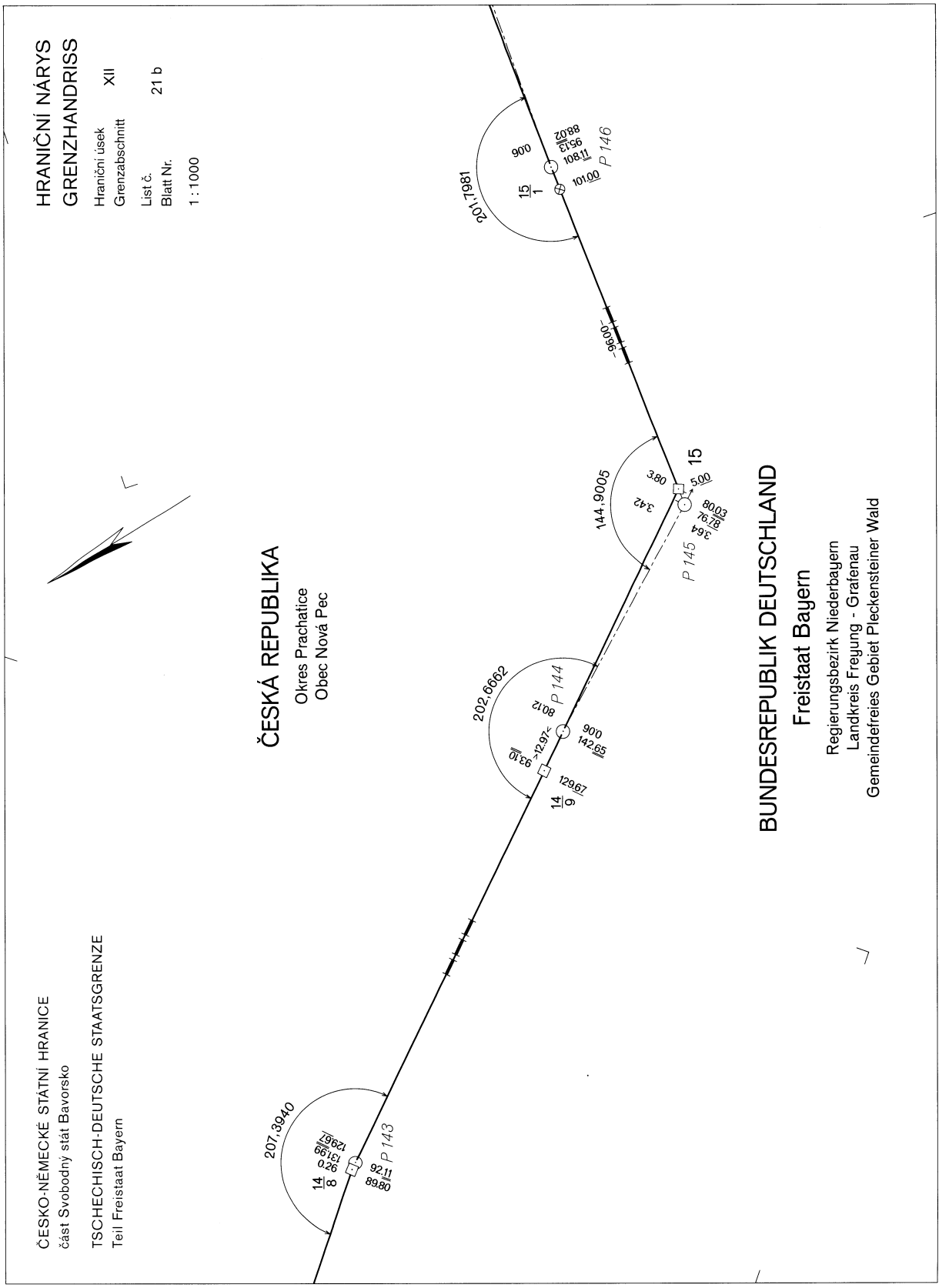
HRANIČNÍ NÁRYS
GRENZHANDRISS
Hraniční úsek
Grenzabschnitt
XII
List č.
Blatt Nr.
21 b
1 : 1000
ČESKÁ REPUBLIKA
Okres Prachatice
Obec Nová Pec
BUNDESREPUBLIK DEUTSCHLAND
Freistaat Bayern
Regierungsbezirk Niederbayern
Landkreis Freyung - Grafenau
Gemeindefreies Gebiet Pleckensteiner Wald
ČESKO-NĚMECKÉ STÁTNÍ HRANICE
část Svobodný stát Bavorsko
TSCHECHISCH-DEUTSCHE STAATSGRENZE
Teil Freistaat Bayern
207,3940
P 143
202,6662
P 144
144,9005
P 145
201,7981
P 146

ČESKO-NĚMECKÉ STÁTNÍ HRANICE
část Svobodný stát Bavorsko

TSCHECHISCH-DEUTSCHE STAATSGRENZE
Teil Freistaat Bayern

HRANIČNÍ NÁRYS
GRENZHANDRISS

Hraniční úsek / Grenzabschnitt: XII

List č. / Blatt Nr.: 21 c

1 : 1000

ČESKÁ REPUBLIKA

Okres Prachatice
Obec Nová Pec

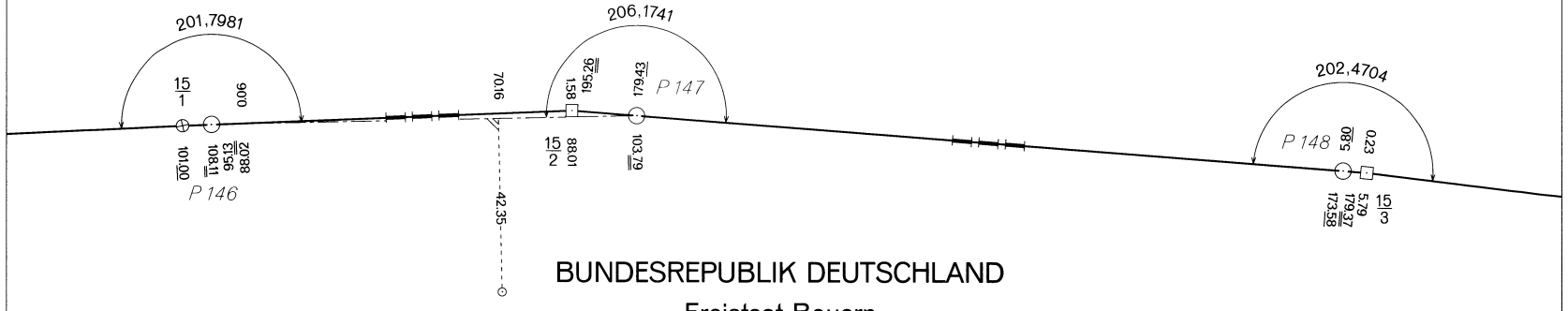

BUNDESREPUBLIK DEUTSCHLAND

Freistaat Bayern

Regierungsbezirk Niederbayern
Landkreis Freyung - Grafenau
Gemeindefreies Gebiet Pleckensteiner Wald

ČESKO-NĚMECKÉ STÁTNÍ HRANICE
část Svobodný stát Bavorsko

TSCHECHISCH-DEUTSCHE STAATSGRENZE
Teil Freistaat Bayern

HRANIČNÍ NÁRYS
GRENZHANDRISS

Hraniční úsek / Grenzabschnitt: XII

List č. / Blatt Nr.: 22 a

1 : 1000

ČESKÁ REPUBLIKA

Okres Prachatice
Obec Nová Pec

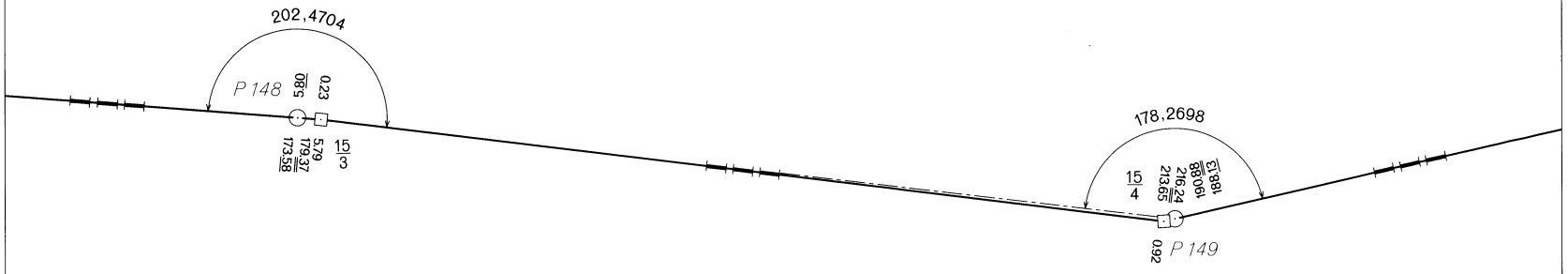

BUNDESREPUBLIK DEUTSCHLAND

Freistaat Bayern

Regierungsbezirk Niederbayern
Landkreis Freyung - Grafenau
Gemeindefreies Gebiet Pleckensteiner Wald

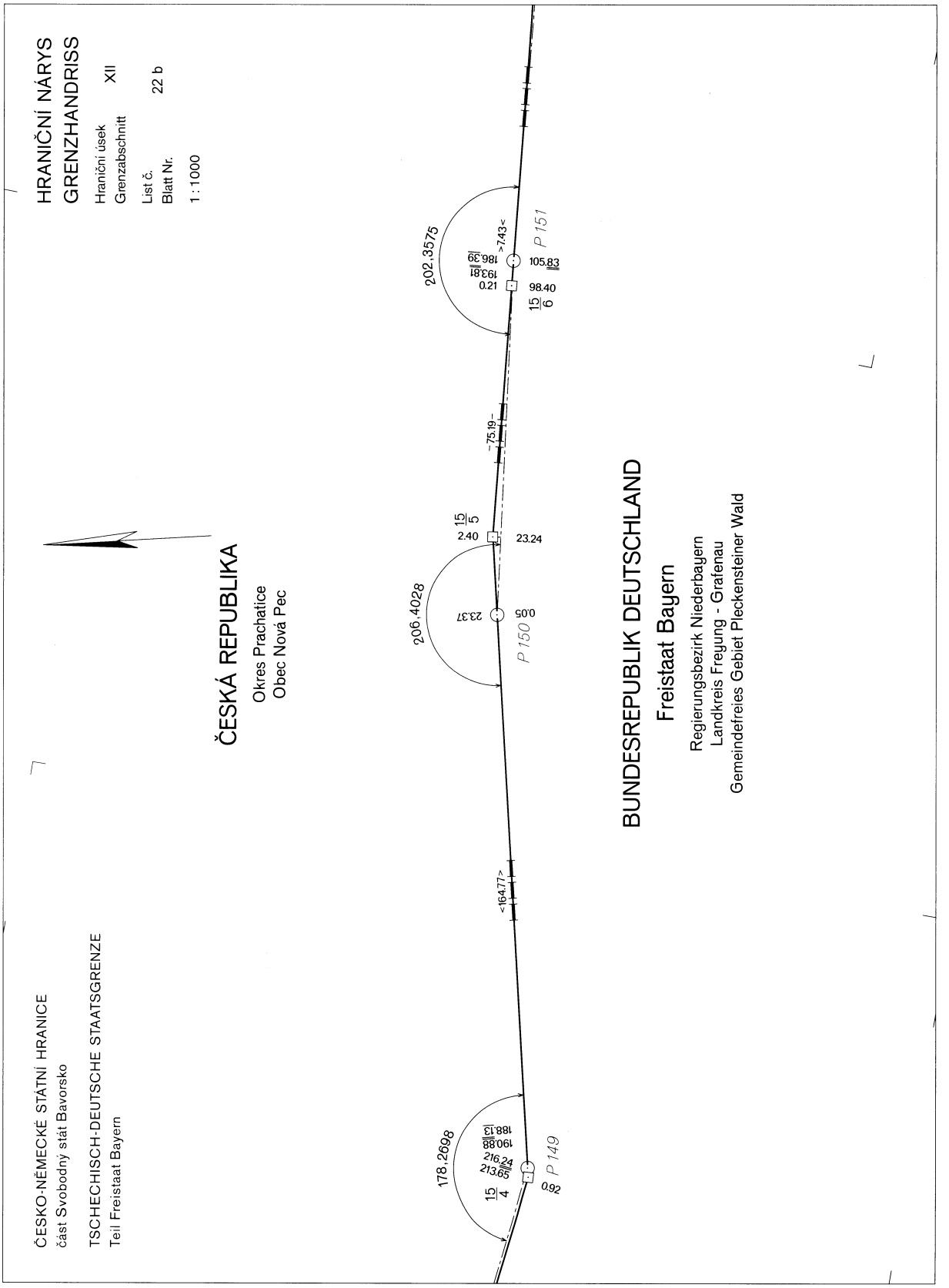
HRANIČNÍ NÁRYS
GRENZHANDRISS
Hraniční úsek
Grenzabschnitt
XII
List č.
Blatt Nr.
22 b
1 : 1000
ČESKÁ REPUBLIKA
Okres Prachatice
Obec Nová Pec
BUNDESREPUBLIK DEUTSCHLAND
Freistaat Bayern
Regierungsbezirk Niederbayern
Landkreis Freyung - Grafenau
Gemeindefreies Gebiet Pleckensteiner Wald
ČESKO-NĚMECKÉ STÁTNÍ HRANICE
část Svobodný stát Bavorsko
TSCHECHISCH-DEUTSCHE STAATSGRENZE
Teil Freistaat Bayern
202,3575
>7.43<
P 151
186.39
193.81
105.83
0.21
98.40
15/6
<75.19>
15/5
2.40
23.24
206,4028
23.37
0.05
P 150
<164.77>
178,2698
188.13
190.88
216.24
213.65
15/4
0.92
P 149

ČESKO-NĚMECKÉ STÁTNÍ HRANICE
část Svobodný stát Bavorsko

TSCHECHISCH-DEUTSCHE STAATSGRENZE
Teil Freistaat Bayern

HRANIČNÍ NÁRYS
GRENZHANDRISS

Hraniční úsek
Grenzabschnitt XII

List č.
Blatt Nr. 22 c

1 : 1000

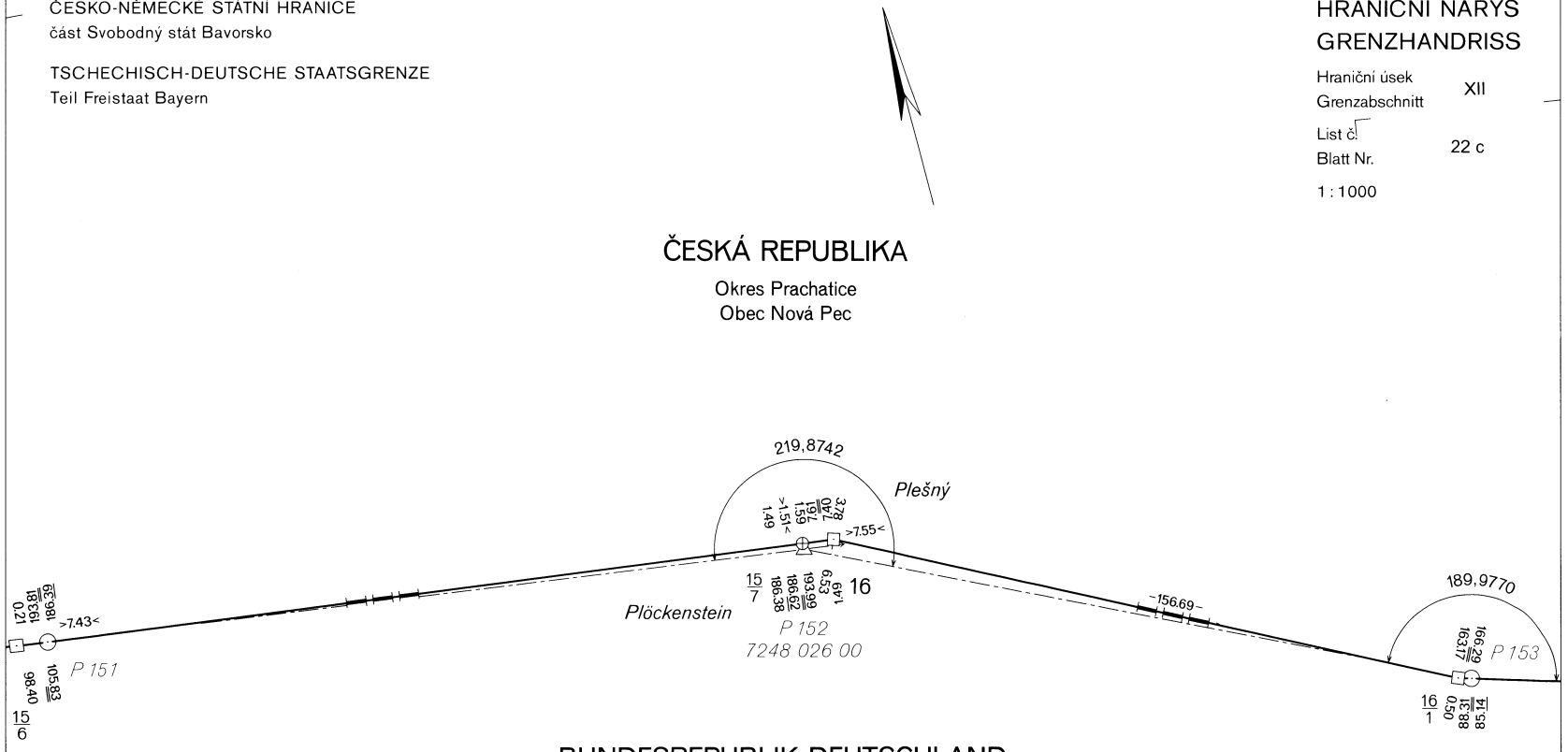

ČESKO-NĚMECKÉ STÁTNÍ HRANICE
část Svobodný stát Bavorsko

TSCHECHISCH-DEUTSCHE STAATSGRENZE
Teil Freistaat Bayern

HRANIČNÍ NÁRYS
GRENZHANDRISS

Hraniční úsek / Grenzabschnitt: XII

List č. / Blatt Nr.: 23 a

1 : 1000

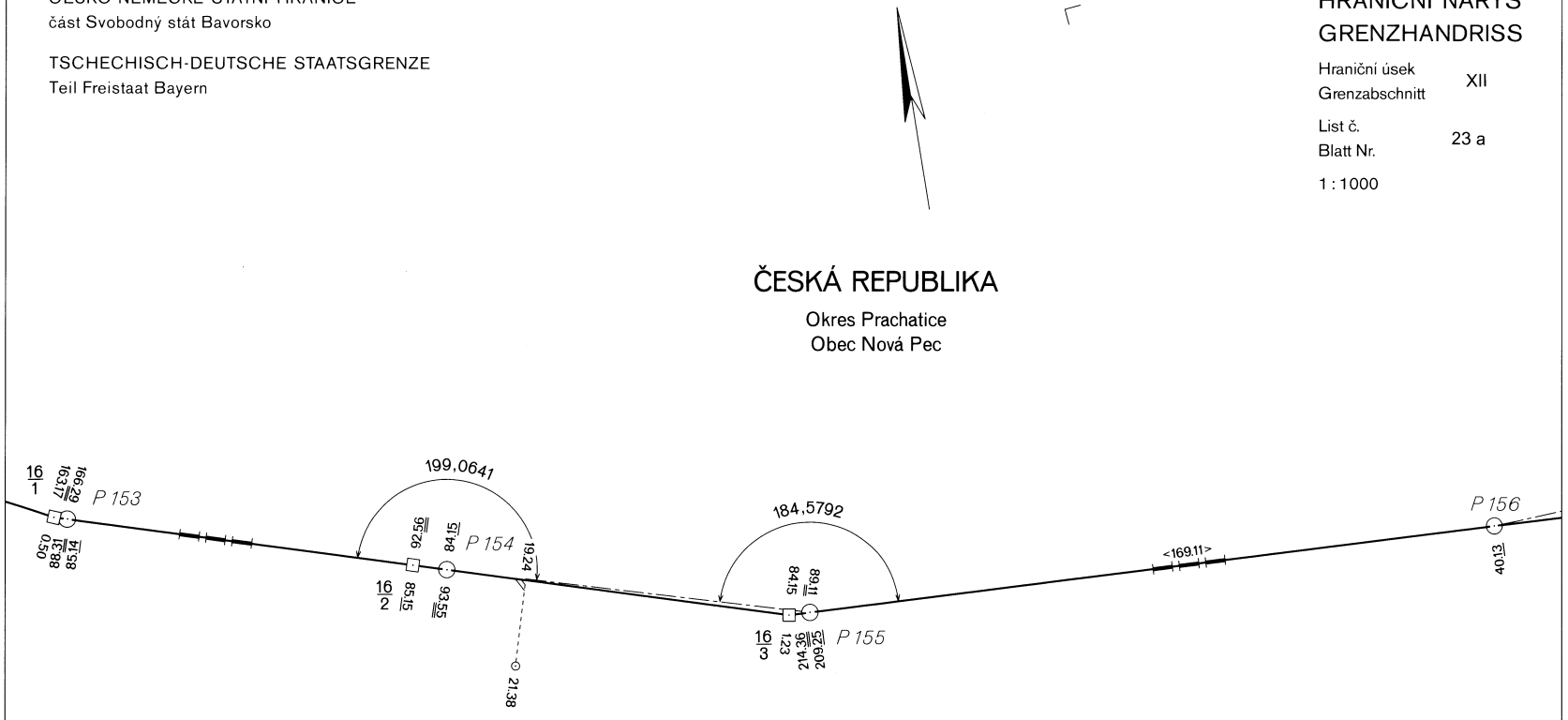

ČESKO-NĚMECKÉ STÁTNÍ HRANICE
část Svobodný stát Bavorsko

TSCHECHISCH-DEUTSCHE STAATSGRENZE
Teil Freistaat Bayern

HRANIČNÍ NÁRYS
GRENZHANDRISS

Hraniční úsek / Grenzabschnitt: XII

List č. / Blatt Nr.: 23 b

1 : 1000

ČESKÁ REPUBLIKA

Okres Prachatice
Obec Nová Pec

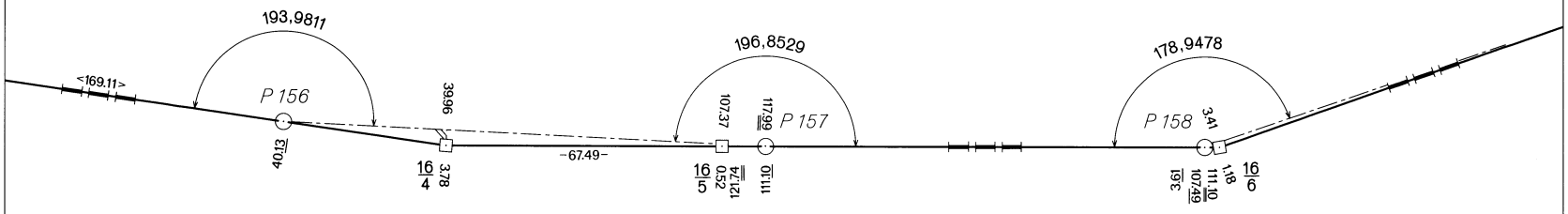

BUNDESREPUBLIK DEUTSCHLAND

Freistaat Bayern

Regierungsbezirk Niederbayern
Landkreis Freyung - Grafenau
Gemeindefreies Gebiet Pleckensteiner Wald

ČESKO-NĚMECKÉ STÁTNÍ HRANICE
část Svobodný stát Bavorsko

TSCHECHISCH-DEUTSCHE STAATSGRENZE
Teil Freistaat Bayern

HRANIČNÍ NÁRYS
GRENZHANDRISS

Hraniční úsek / Grenzabschnitt: XII

List č. / Blatt Nr.: 23 c

1 : 1000



ČESKO-NĚMECKÉ STÁTNÍ HRANICE
část Svobodný stát Bavorsko

TSCHECHISCH-DEUTSCHE STAATSGRENZE
Teil Freistaat Bayern

SEZNAM HRANIČNÍCH VODNÍCH TOKŮ
VERZEICHNIS DER GRENZWASSERLÄUFE

Hraniční úsek / Grenzabschnitt: XII

List č. / Blatt Nr.: 1

Poř. číslo Lfd. Nr.	Hraniční mapa Grenzkarte	Název hraničního vodního toku Name des Grenzwasserlaufs	Mezi hraničními znaky Zwischen den Grenzzeichen	Délka [km] Länge [km]	Šířka [m] Breite [m]	Poznámka Bemerkung
1	2	3	4	5	6	7
1	1 - 3	Hraniční potok Wagenwasser	XII/1 - 3	3,35	0,6 - 7,0	
2	3, 4	Řasnice Wolfaubach	3 - 4	0,55	3,8 - 8,0	
3	4 - 8	Mechový potok Harlandbach	4 - 6	5,25	0,4 - 5,7	
4	9 - 11	Hraniční potok Köhlbach	7 - 8	3,07	0,4 - 4,6	
5	11 - 13	Studená Vltava Kalte Moldau	8 - 9	1,94	4,0 - 12,9	
6	13 - 15	Údolský potok Ruthenbächl	9 - 9/2 9/5 - 9/6 9/6 / 0/6 - 9/21	0,21 0,10 2,09	0,4 - 3,4 0,8 - 2,6 0,9 - 3,4	
7	18	Světlá Lichtwasser	11/11 - 12/1	0,05	3,0 - 5,9	
8	18	Malá Světlá Lichtwasserseuge	12/1 - 13	0,63	0,3 - 0,6	



Vydává a tiskne: Tiskárna Ministerstva vnitra, p. o., Bartůňkova 4, pošt. schr. 10, 149 01 Praha 415, telefon (02) 792 70 11, fax (02) 795 26 03 – **Redakce**: Ministerstvo vnitra, Nad Štolou 3, pošt. schr. 21/SB, 170 34 Praha 7-Holešovice, telefon: (02) 614 32341 a 614 33502, fax (02) 614 33502 – **Administrace**: písemné objednávky předplatného, změny adres a počtu odebíraných výtisků – MORAVIAPRESS, a. s., U Póny 3061, 690 02 Břeclav, telefon 0627/305 161, fax: 0627/321 417. Objednávky ve Slovenské republice přijímá a titul distribuuje Magnet-Press Slovakia, s. r. o., Teslova 12, 821 02 Bratislava, tel.: 00421 2 44 45 46 28, fax: 44 45 46 27. **Roční předplatné** se stanovuje za dodávku kompletního ročníku včetně rejstříku a je od předplatitelů vybíráno formou záloh ve výši oznámené ve Sbírce mezinárodních smluv. Závěrečné vyúčtování se provádí po dodání kompletního ročníku na základě počtu skutečně vydaných částek (první záloha na rok 2002 činí 1500,– Kč) – Vychází podle potřeby – **Distribuce**: celoroční předplatné i objednávky jednotlivých částek – MORAVIAPRESS, a. s., U Póny 3061, 690 02 Břeclav, telefon: 0627/305 179, 305 153, fax: 0627/321 417. **Internetová prodejna**: www.sbirkyzakonu.cz – **Drobný prodej** – **Benešov**: HAAGER – Potřeby školní a kancelářské, Masarykovo nám. 101; **Brno**: Knihkupectví M. Ženíška, Květinářská 1, M.C.DES, Cejl 76, SEVT, a. s., Česká 14; **Břeclav**: Prodejna tiskovin, 17. listopadu 410, tel.: 0627/322 132, fax: 0627/370 036; **České Budějovice**: PROSPEKTRUM, Kněžská 18, SEVT, a. s., Česká 3; **Hradec Králové**: TECHNOR, Wonkova 432; **Hrdějovice**: Ing. Jan Fau, Dlouhá 329; **Cheb**: EFREX, s. r. o., Karlova 31; **Chomutov**: DDD Knihkupectví – Antikvariát, Ruská 85; **Kadaň**: Knihařství – Přibíková, J. Švermy 14; **Kladno**: eL VaN, Ke Stadionu 1953; **Klatovy**: Krameriovo knihkupectví, Klatovy 169/I.; **Liberec**: Podještědské knihkupectví, Moskevská 28; **Litoměřice**: Jaroslav Tvrdík, Lidická 69, tel.: 0416/732135, fax: 0416/734875; **Most**: Knihkupectví Šeříková, Ilona Růžičková, Šeříková 529/1057, Knihkupectví „U Knihomila“, Ing. Romana Kopková, Moskevská 1999; **Náchod**: Olga Fašková, Kamenice 139, tel.: 0441/424546; **Olomouc**: ANAG, spol. s r. o., Denisova č. 2, BONUM, Ostružnická 10, Tycho, Ostružnická 3; **Ostrava**: LIBREX, Nádražní 14, Profesio, Hollarova 14, SEVT, a. s., Nádražní 29; **Otrokovice**: Ing. Kučeřík, Jungmannova 1165; **Pardubice**: LEJHANEC, s. r. o., Sladkovského 414; **Plzeň**: ADMINA, Úslavská 2, EDICUM, Vojanova 45, Technické normy, Lábkova pav. č. 5; **Praha 1**: Dům učebnic a knih Černá Labuť, Na Poříčí 25, FIŠER-KLEMENTINUM, Karlova 1, KANT CZ, s. r. o., Hybernská 5, LINDE Praha, a. s., Opletalova 35, Moraviapress, a. s., Na Florenci 7-9, tel.: 02/232 07 66, PROSPEKTRUM, Na Poříčí 7; **Praha 2**: ANAG, spol. s r. o., nám. Míru 9 (Národní dům), BMSS START, spol. s r. o., Vinohradská 190; NEWSLETTER PRAHA, Šafaříkova 11; **Praha 4**: PROSPEKTRUM, Nákupní centrum Budějovická, Olbrachtova 64, SEVT, a. s., Jihlavská 405; **Praha 5**: SEVT, a. s., E. Peškové 14; **Praha 6**: PPP – Staňková Isabela, Puškinovo nám. 17; **Praha 8**: JASIPA, Zenklova 60, Specializovaná prodejna Sbírky zákonů, Sokolovská 35, tel.: 02/24 81 35 48; **Praha 10**: Abonentní tiskový servis, Hájek 40, Uhříněves; **Přerov**: Knihkupectví EM-ZET, Bartošova 9; **Sokolov**: KAMA, Kalousek Milan, K. H. Borovského 22, tel.: 0168/303 402; **Šumperk**: Knihkupectví D-G, Hlavní tř. 23; **Tábor**: Milada Šimonová – EMU, Budějovická 928; **Teplice**: L + N knihkupectví, Kapelní 4; **Trutnov**: Galerie ALFA, Bulharská 58; **Ústí nad Labem**: Severočeská distribuční, s. r. o., Havířská 327, tel.: 047/560 38 66, fax: 047/560 38 77, Kartoon, s. r. o., Solvayova 1597/3, Vazby a doplňování Sbírek zákonů včetně dopravy zdarma, tel.+fax: 047/5501773, www.kartoon.cz, e-mail: kartoon@kartoon.cz; **Zábřeh**: Knihkupectví PATKA, Žižkova 45; **Žatec**: Prodejna U Pivovaru, Žižkovo nám. 76. **Distribuční podmínky předplatného**: jednotlivé částky jsou expedovány neprodleně po dodání z tiskárny. Objednávky nového předplatného jsou vyřizovány do 15 dnů a pravidelné dodávky jsou zahajovány od nejbližší částky po ověření úhrady předplatného nebo jeho zálohy. Částky vyšlé v době od zaevidování předplatného do jeho úhrady jsou doposílány jednorázově. Změny adres a počtu odebíraných výtisků jsou prováděny do 15 dnů. **Reklamace**: informace na tel. čísle 0627/305 168. V písemném styku vždy uvádějte IČO (právnická osoba), rodné číslo (fyzická osoba). **Podávání novinových zásilek** povoleno Českou poštou, s. p., Odštěpný závod Jižní Morava Ředitelství v Brně č. j. P/2-4463/95 ze dne 8. 11. 1995.