

Ročník 1991

# Sbírka zákonů

ČESKÉ A SLOVENSKÉ FEDERATIVNÍ REPUBLIKY

ČESKÉ REPUBLIKY / SLOVENSKÉ REPUBLIKY

Částka 30

Rozeslána dne 30. dubna 1991

Cena Kčs 5,10  
(dotisk)

O B S A H:

154. Vyhláška federálního ministerstva financí, kterou se mění a doplňuje vyhláška č. 108/1991 Sb., o dovozní příirážce
155. Vyhláška ministerstva životního prostředí České republiky o zřízení chráněné krajinné oblasti Poodří
156. Vyhláška ministerstva životního prostředí České republiky o zřízení chráněné krajinné oblasti Železné hory
157. Vyhláška ministerstva životního prostředí České republiky o zřízení chráněné krajinné oblasti Broumovsko

154

## VYHLÁŠKA

federálního ministerstva financí

ze dne 17. dubna 1991,

kterou se mění a doplňuje vyhláška č. 108/1991 Sb., o dovozní příirážce

Federální ministerstvo financí stanoví podle § 58 zákona č. 194/1988 Sb., o působnosti federálních ústředních orgánů státní správy, ve znění zákona č. 297/1990 Sb., v rozsahu zmocnění daného usnesením vlády České a Slovenské Federativní Republiky č. 852 ze dne 3. prosince 1990, v dohodě s federálním ministerstvem zahraničního obchodu, federálním ministerstvem pro strategické plánování a Státní bankou československou:

### Čl. I

Vyhláška č. 108/1991 Sb., o dovozní příirážce, se mění takto:

V § 2 se ve druhé větě procentní sazba „20 %“ nahrazuje procentní sazbou „18 %“.

### Čl. II

Tato vyhláška nabývá účinnosti dnem 1. května 1991.

Ministr:  
Ing. Klaus CSc. v. r.

## 155

**VYHLÁŠKA**  
**ministerstva životního prostředí České republiky**  
ze dne 27. března 1991  
**o zřízení chráněné krajinné oblasti Poodří**

Ministerstvo životního prostředí České republiky stanoví v dohodě se zúčastněnými ústředními orgány státní správy podle § 8 odst. 2 zákona č. 40/1956 Sb., o státní ochraně přírody (dále jen „zákon“):

## § 1

Území vymezené v příloze této vyhlášky se určuje za chráněnou krajinnou oblast Poodří (dále jen „oblast“).

## § 2

(1) Účelem vyhlášky je ochrana a postupná obnova hodnot krajiny, jejího vzhledu a jejích typických znaků a vytvoření a rozvíjení ekologicky optimálního systému všestranného využívání krajiny a jejích přírodních zdrojů v oblasti.

(2) K typickým znakům oblasti náleží zejména její povrchové utváření, včetně vodních ploch a toků, její rostlinstvo a volně žijící živočišstvo, rozvržení a využití lesního a zemědělského půdního fondu a ve vztahu k ní také rozmístění a urbanistická skladba sídlišť a místní zástavba lidového rázu.

## § 3

(1) Ochrana a využívání krajiny a jejích přírodních zdrojů jsou diferencovány podle rozdělení oblasti do čtyř zón vymezených s ohledem na přírodní hodnoty.

(2) Vymezení jednotlivých zón je stanoveno v mapě, která tvoří přílohu 2 této vyhlášky.

## § 4

(1) Na celém území je zakázáno:

- a) ukládat odpadky nebo odpady mimo místa k tomu určená,
- b) tábořit, parkovat s motorovými vozidly a obytnými přívěsy s výjimkou služebních vozidel zajišťujících hospodářskou činnost v lesích (např. těžba dřeva) a rozdělávat ohně mimo vyhrazená místa,
- c) při výkonu práva myslivosti používat otrávených návnad.

(2) V zóně I a II je zakázáno zavádět geograficky nepůvodní druhy rostlin a živočichů.

(3) Jen po projednání s příslušným orgánem státní ochrany přírody lze na území oblasti:

- a) pořádat veřejné, sportovní nebo jiné hromadné akce mimo intravilány obcí,
- b) rozšiřovat a upravovat síť turistických cest,
- c) stanovit plány chovu a lovu zvěře, jakostních tříd honiteb, únosných stavu zvěře s výjimkou vyhrazených honiteb ministerstva zemědělství České republiky.

## § 5

(1) Územní rozvoj v oblasti je řízen na základě schválené územně plánovací dokumentace,<sup>1)</sup> zejména územního plánu velkého územního celku. Územní plán velkého územního celku vymezuje ve směrnici pro uspořádání území odstupňovanou intenzitu ochrany přírody v jednotlivých zónách.

(2) Investoři a projektanti staveb na území oblasti musí dbát toho, aby architektonické řešení nových staveb nebo změn staveb bylo v souladu s charakterem oblasti z hlediska estetického a ekologického začlenění staveb do krajiny.

(3) Při zpracování návrhů na umístění staveb pro průmysl, zemědělství, lesní hospodářství, skladování, těžební práce, staveb pro dopravu, rozvod energií, vodní hospodářství, rekreačních a sportovních zařízení a pro stanovení dobývacích prostorů jsou právnické a fyzické osoby povinny navrhnout a zdůvodnit takové řešení, které je z hlediska ochrany přírody v oblasti celospolečensky nejvýhodnější. Vyhodnocují přitom předpokládané zásahy na území oblasti ve vztahu k poslání a k předpokládaným následkům pro přírodní a krajinné hodnoty oblasti, a to ve srovnání s jiným možným řešením.

(4) V zóně I je zakázáno umísťování a povolování nových staveb a změny ve využití území.

(5) V zóně II je zakázáno umísťování nových staveb a změny ve využití území mimo zastavěná území.

<sup>1)</sup> § 126 zákona č. 50/1976 Sb., o územním plánování a stavebním řádu (stavební zákon).

(6) V zóně III a IV je nutné stavební činnost sladit s posláním a zájmy oblasti.

#### § 6

(1) Geologické práce, hornická činnost a činnost prováděná hornickým způsobem v oblasti se provádí podle zvláštních předpisů<sup>2)</sup> tak, aby racionální využívání nerostného bohatství bylo v souladu s účelem vyhlášky a podmínkami ochrany stanovenými touto vyhláškou.<sup>3)</sup>

(2) Geologické práce v oblasti nesmí narušit ve větší míře vegetační kryt a půdní pokryv, zejména nesmí být zasahováno do cenných lesních porostů a do biotopů chráněných a ohrožených druhů rostlin a živočichů.

(3) Hornická činnost a činnost prováděná hornickým způsobem v oblasti nesmí narušit typický reliéf krajiny, její vodní režim a ekologickou stabilitu, významné geologické a geomorfologické útvary ani ostatní živé a neživé složky přírody.

#### § 7

(1) Lesní hospodářství v oblasti se provádí podle platných lesních hospodářských plánů zpracovávaných v souladu s účelem vyhlášky, přičemž se přihlíží k rozdílnému využití jednotlivých zón.

(2) Lesní porosty v zóně I a vybrané porosty v zóně II, III a IV se vyhláší za lesy zvláštního určení,<sup>4)</sup> pokud svým charakterem nesplňují kritéria pro vyhlášení za lesy ochranné.

(3) V zóně I je na lesní půdě zakázáno používat pesticidy, hnojit a skladovat chemické přípravky jakéhokoliv druhu s výjimkou mimořádných okolností a nepředvídaných škod v lesích, kdy je nutné činit potřebná opatření.<sup>5)</sup>

(4) V zóně II, III a IV, mimo lesy vyhlášené za lesy zvláštního určení nebo za lesy ochranné, se hospodaří podle schválených lesních hospodářských plánů, při jejichž zpracování se zohledňují požadavky státní ochrany přírody.

(5) O výjimkách podle § 5 odst. 5 a 6 pro stavbu lesních cest rozhoduje ministerstvo životního prostředí

České republiky (dále jen „ministerstvo“) souhrnně na základě generelu lesní dopravní sítě. Generel lesní dopravní sítě, který tvoří součást lesního hospodářského plánu, nelze bez udělení výjimky schválit.<sup>6)</sup>

#### § 8

(1) V zóně I je

- a) při zemědělské činnosti zakázáno:
1. měnit současné skladby a plochy kultur,
  2. měnit stávající vodní režim,
  3. hnojit, používat kejdu, silážní šťávy a ostatní tekuté odpady,
  4. používat pesticidy,
  5. odstraňovat stromy a keře rostoucí mimo les,
- b) při rybářském hospodaření zakázáno:
1. dodávat do vody hnojiva,
  2. krmit ryby,
  3. vyhrnovat rybníční bahno,
  4. poškozovat břehové porosty,
  5. používat agregáty k lovu ryb,
  6. narušovat přirozenou produkci rybníků,
- c) při výkonu práva myslivosti zakázáno zavádění intenzívních chovů zvěře.

(2) V zóně II

- a) při zemědělském hospodaření je nutno:
1. velikost pozemkových bloků<sup>7)</sup> přizpůsobit konkrétním podmínkám z hlediska ohrožení erozí,
  2. navrhovat a budovat stavby zemědělské výroby pouze v zastavěném území sídel, v případě staveb živočišné výroby navrhovat a budovat stavby odpovídající úživnosti území, přírodním a ekologickým podmínkám. Stavby musí být začleněny do prostředí vhodným architektonickým a objemovým řešením i esteticky působící zelení,
  3. udržovat trvalé travní porosty ve stavu, který odpovídá přirozeným nivním společenstvům s bohatým druhovým zastoupením. Dílčí rektivace a rychloobnovu luk zabezpečovat přisevem vhodných druhů lučních rostlin bezorebným způsobem,
  4. případné meliorace řešit tak, aby nebyl nepříznivě ovlivněn vodní a vláhový režim (podle

<sup>2)</sup> Zákon č. 44/1988 Sb., o ochraně a využití nerostného bohatství (horní zákon).

Zákon ČNR č. 61/1988 Sb., o hornické činnosti, výbušninách a státní báňské správě.

Zákon ČNR č. 62/1988 Sb., o geologických pracích a o Českém geologickém úřadu.

<sup>3)</sup> § 71 až 74 zákona č. 50/1976 Sb.

<sup>4)</sup> § 1 odst. 2 písm. d) vyhlášky č. 13/1978 Sb., o kategorizaci lesů, způsobech hospodaření a lesním hospodářským plánování.

<sup>5)</sup> § 21 zákona ČNR č. 96/1977 Sb., o hospodaření v lesích a státní správě lesního hospodářství.

<sup>6)</sup> § 11 odst. 2 zákona č. 40/1956 Sb., o státní ochraně přírody, ve znění pozdějších předpisů.

<sup>7)</sup> Vládní nařízení č. 47/1955 Sb., o provádění hospodářskotechnických úprav pozemků.

- možnosti využít řízených závlah). V rámci melioračních staveb provádět odvodnění zamokřených lokalit povrchovými příkopy nebo sporadickou drenáží,
5. používat průmyslová hnojiva jen do výše vyplývající z pedochemických rozborů tak, aby nedošlo k nežádoucí změně ve skladbě travních porostů,
  6. používat pesticidů jen v případech hrozícího nebezpečí přemnožení škůdců a kalamit,
  7. používat technologie a mechanismy, které neohrozí strukturu půdního fondu,
  8. chránit stromy a keře rostoucí mimo les s výjimkou náletových porostů na plochách zemědělských půd,
  9. neskladovat chemikálie a ropné látky,
- b) je při výkonu práva myslivosti zakázáno zavádění intenzivních chovů zvěře,
- c) v rybnících se osádky ryb stanoví s ohledem na přirozenou produkci rybníka zvýšenou hnojením rybníků a produkcí získanou příkrmováním.

## (3) V zóně III

- a) při zemědělském hospodaření je nutno:
1. vytvářet pozemkové bloky s přihlédnutím ke konfiguraci terénu a s ohledem na ochranu zemědělského půdního fondu proti erozi, zachovávat a udržovat, případně obnovovat ochranná protierozní opatření (např. terasy, větrolamy, břehové porosty),
  2. navrhovat a budovat stavby pro živočišnou výrobu pouze v návaznosti na stávající zemědělské areály, odpovídající úživnosti území, přírodním a ekologickým podmínkám, přitom preferovat ustájení na podestýlce, nebudovat sklady chemikálií a ropných látek,
  3. udržovat ekologicky únosný přísun živin, aby nedošlo ke změně skladby trvalých travních porostů,
  4. používat pesticidů jen v případech hrozícího nebezpečí přemnožení škůdců a kalamit,
  5. zabezpečovat ochranu stromů a keřů rostoucích mimo les,
  6. odvodnění provádět systémem otevřených příkopů, event. drenáží,
- b) v rybnících se osádky ryb stanoví s ohledem na přirozenou produkci rybníka zvýšenou hnojením rybníků a produkcí získanou příkrmováním.

## (4) V zóně IV

- a) při zemědělském hospodaření je nutno:
1. organizovat zemědělskou výrobu takovým způsobem, aby nedošlo ke zhoršení vlastností zemědělského půdního fondu, ke ztrátě genetické a ekologické rozmanitosti a intoxikaci prostředí,
  2. zabezpečovat ochranu stromů a keřů rostoucích mimo les, přitom za stromy výjimečně pokácené (mimo náletové porosty na zemědělské půdě) je žádoucí zajistit účelnou náhradní výsadbu,
  3. stavby zemědělské výroby budovat v návaznosti na stávající stavby, odpovídající úživnosti území, přírodním a ekologickým podmínkám, nebudovat sklady chemikálií a ropných látek,
- b) v rybnících se osádky ryb stanoví s ohledem na přirozenou produkci rybníka zvýšenou hnojením rybníků a produkcí získanou příkrmováním.

## § 9

Odbornou správu oblasti zajišťuje Český ústav ochrany přírody, který v dohodě s ministerstvem činí organizační opatření k zajištění odborné správy oblasti.

## § 10

(1) Na sídelní útvary, jejichž zastavěným územím prochází hranice oblasti, se hledí, jako by celé ležely v oblasti. Toto ustanovení se nevztahuje na intravilán města Ostravy, i když hranice oblasti jeho částí prochází.

(2) Mapy, v nichž je zakresleno území oblasti a její rozčlenění do zón, jsou uloženy u ministerstva, u Českého ústavu ochrany přírody v Praze, u okresních úřadů ve Frýdku-Místku, Novém Jičíně a u Městského úřadu v Ostravě.

(3) Z ustanovení § 4 odst. 1 a 2, § 5 odst. 4 a 5, § 6, 7, § 8 odst. 1 a odst. 2 písm. b) této vyhlášky lze povolit výjimky.<sup>6)</sup>

(4) Dotčeným orgánem státní ochrany přírody je při řízeních podle zvláštních předpisů<sup>8)</sup> příslušný okresní orgán státní ochrany přírody.

## § 11

Tato vyhláška nabývá účinnosti dnem 1. května 1991.

Ministr:  
Ing. Dejmál v. r.

<sup>8)</sup> Např. zákon č. 50/1976 Sb., zákon č. 44/1988 Sb., zákon č. 138/1973 Sb., o vodách (vodní zákon).

### Vymezení hranice oblasti Poodří

1. Hranice oblasti Poodří je vedena po veřejných komunikacích nebo jiných zřetelných a v terénu i v mapách identifikovatelných liniích.

2. Průběh hranice je následující:

Hranice oblasti vede od železniční stanice Mankovice po drážním tělese směrem na západ. V místě, kde se dotkne drážního tělesa trati Jistebník – Suchdol nad Odrou, přechází na toto těleso a pokračuje po něm k severovýchodu přes železniční zastávky Suchdol nad Odrou, Hladké Životice, Studénka, Jistebník a Polanka nad Odrou, cca 2 km od Polanky nad Odrou hranice oblasti uhýbá po železniční trati k východu až k mostu přes řeku Odru. Za mostem sestupuje k řece a pokračuje po jejím pravém břehu k jihu až k jihozápadu k místu, kde řeku Odru přetíná silnice Polanka nad Odrou – Stará Bělá. Zde přechází hranice oblasti na tuto silnici, vede po ní ke Staré Bělé, kde se na okraji obce obrací k jihozápadu a vede po silnici do Proskovic a Staré Vsi. Ve Staré Vsi přetíná hranice oblasti silničním mostkem potok Ondřejnici a cca po 250 m uhýbá po silnici do Košatky a Petřvaldíku. Z Petřvaldíku vede hranice oblasti po zpevněné polní cestě souběž-

ně s tokem řeky Odry (ve vzdálenosti cca 250 m od řeky) k jihozápadu do Albrechtíček, prochází cca 500 m obcí k jihovýchodu a pak uhýbá po silničníce k jihozápadu, vedoucí po trase nad rybníkem Kotvice ke kótě 246 v Nové Horce. U této kóty se obrací po silnici k severozápadu a cca po 200 m uhýbá opět k jihozápadu, přetíná těleso železniční trati Studénka – Veřovice a pokračuje do Bartošovic.

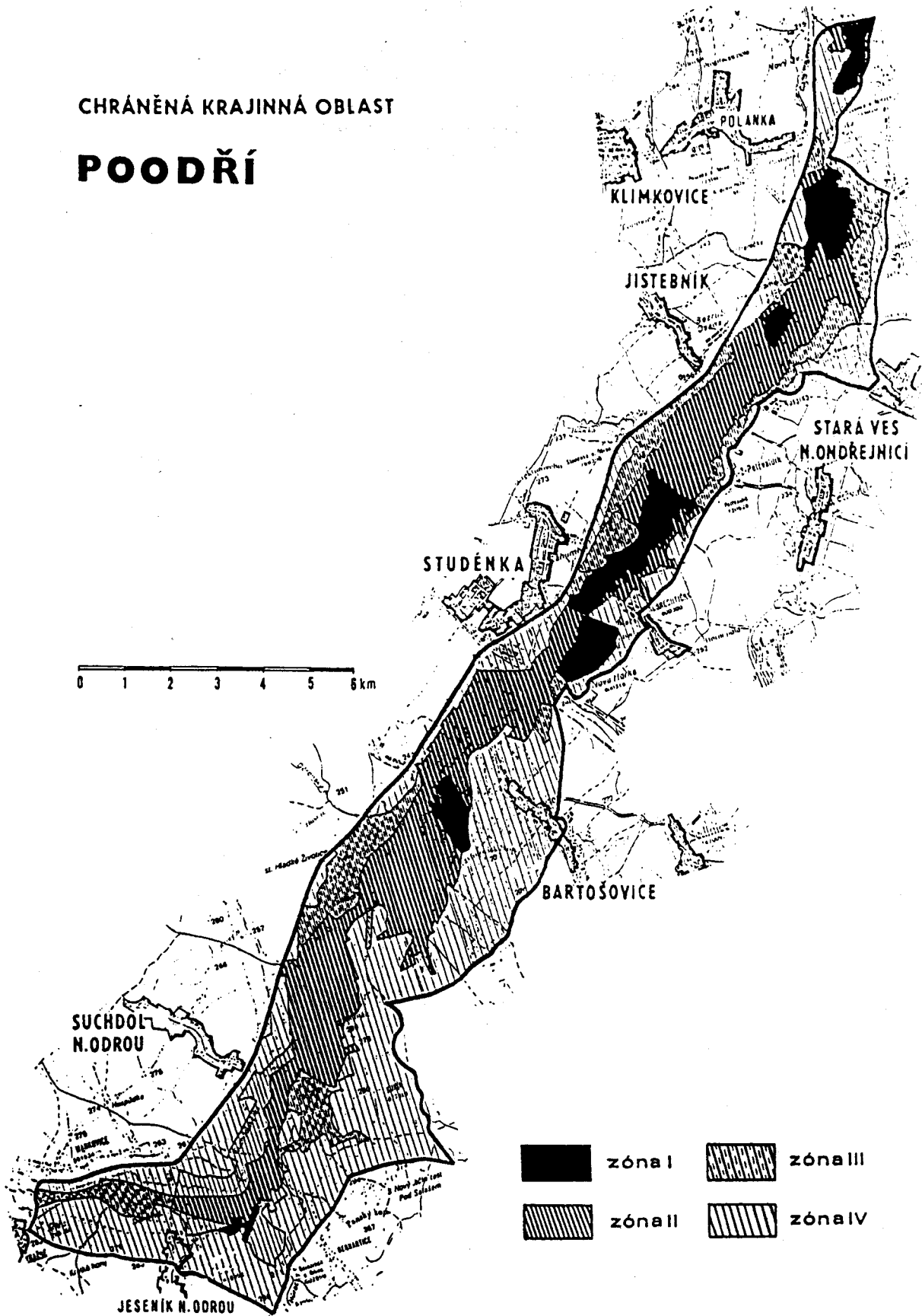
Obec Bartošovice středem přetíná a pokračuje po silnici k jihozápadu přes obec Hukvice u Kunína. Prochází Kunínem až na severní okraj města Nový Jičín a zde se v ostrém úhlu obrací k západu až jihozápadu a prochází obcí Bernartice do Hůrky. Na okraji obce Hůrka se obrací v pravém úhlu po silnici k severozápadu do Jeseníku nad Odrou a obce Dolní Vražné. Zde se opět v pravém úhlu hranice láme po silnici k severovýchodu, překračuje řeku Odru a spojuje se s výchozím bodem hranice oblasti v zastávce Mankovice.

Pokud vede hranice oblasti po tělese dráhy nebo silnice, leží vlastní tělesa těchto komunikací již mimo území oblasti.

Rozloha oblasti činí 81,5 km<sup>2</sup>.

CHRÁNĚNÁ KRAJINNÁ OBLAST

**POODŘÍ**



## 156

**VYHLÁŠKA**  
**ministerstva životního prostředí České republiky**  
ze dne 27. března 1991  
**o zřízení chráněné krajinné oblasti**  
**Železné hory**

Ministerstvo životního prostředí České republiky stanoví v dohodě se zúčastněnými ústředními orgány státní správy podle § 8 odst. 2 zákona č. 40/1956 Sb., o státní ochraně přírody (dále jen „zákon“):

## § 1

Území vymezené v příloze této vyhlášky se určuje za chráněnou krajinnou oblast Železné hory (dále jen „oblast“).

## § 2

(1) Účelem vyhlášky je ochrana a postupná obnova hodnot krajiny, jejího vzhledu a jejích typických znaků a vytvoření a rozvíjení ekologicky optimálního systému všestranného využívání krajiny a jejích přírodních zdrojů v oblasti.

(2) K typickým znakům oblasti náleží zejména její povrchové utváření, včetně vodních ploch a toků, její rostlinstvo a volně žijící živočišstvo, rozvržení a využití lesního a zemědělského půdního fondu a ve vztahu k ní také rozmístění a urbanistická skladba sídliště a místní zástavba lidového rázu.

## § 3

(1) Ochrana a využívání krajiny a jejích přírodních zdrojů jsou diferencovány podle rozdělení oblasti do čtyř zón vymezených s ohledem na přírodní hodnoty.

(2) Vymezení jednotlivých zón je stanoveno v mapě, která tvoří přílohu 2 této vyhlášky.

## § 4

(1) Na celém území je zakázáno:

- a) ukládat odpadky nebo odpady mimo místa k tomu určená,
- b) tábořit, parkovat s motorovými vozidly a obytnými přívěsy s výjimkou služebních vozidel zajišťujících hospodářskou činnost v lesích (např. těžba dřeva) a rozdělávat ohně mimo vyhrazená místa,
- c) provádět horolezeckou činnost nebo výcvik vysokohorské turistiky mimo místa vyhrazená minis-

terstvem životního prostředí České republiky (dále jen „ministerstvo“),

- d) při výkonu práva myslivosti používat otrávených návnad.

(2) V zóně I a II je zakázáno zavádět geograficky nepůvodní druhy rostlin a živočichů.

(3) Jen po projednání s příslušným orgánem státní ochrany přírody lze na území oblasti:

- a) pořádat veřejné, sportovní nebo jiné hromadné akce mimo intravilány obcí,
- b) rozšiřovat a upravovat síť turistických cest,
- c) stanovit plány chovu a lovu zvěře, jakostních tříd honiteb, únosných stavu zvěře s výjimkou vyhrazených honiteb ministerstva zemědělství České republiky.

## § 5

(1) Územní rozvoj v oblasti je řízen na základě schválené územně plánovací dokumentace,<sup>1)</sup> zejména územního plánu velkého územního celku. Územní plán velkého územního celku vymezuje ve směrnici pro uspořádání území odstupňovanou intenzitu ochrany přírody v jednotlivých zónách.

(2) Investoři a projektanti staveb na území oblasti musí dbát toho, aby architektonické řešení nových staveb nebo změn staveb bylo v souladu s charakterem oblasti z hlediska estetického a ekologického začlenění staveb do krajiny.

(3) Při zpracování návrhů na umístění staveb pro průmysl, zemědělství, lesní hospodářství, skladování, těžební práce, staveb pro dopravu, rozvod energií, vodní hospodářství, rekreačních a sportovních zařízení a pro stanovení dobývacích prostorů jsou právnícké a fyzické osoby povinny navrhnout a zdůvodnit takové řešení, které je z hlediska ochrany přírody v oblasti celospolečensky nejvýhodnější. Vyhodnocují přitom předpokládané zásahy na území oblasti ve vztahu k poslání a k předpokládaným následkům pro přírodní

<sup>1)</sup> § 126 zákona č. 50/1976 Sb., o územním plánování a stavebním řádu (stavební zákon).

a krajinné hodnoty oblasti, a to ve srovnání s jiným možným řešením.

(4) V zóně I je zakázáno umísťování a povolování nových staveb a změny ve využití území.

(5) V zóně II je zakázáno umísťování nových staveb a změny ve využití území mimo zastavěná území.

(6) V zóně III a IV je nutné stavební činnost sladit s posláním a zájmy oblasti.

#### § 6

(1) Geologické práce, hornická činnost a činnost prováděná hornickým způsobem v oblasti se provádí podle zvláštních předpisů<sup>2)</sup> tak, aby racionální využívání nerostného bohatství bylo v souladu s účelem vyhlášky a podmínkami ochrany stanovenými touto vyhláškou.<sup>3)</sup>

(2) Geologické práce v oblasti nesmí narušit ve větší míře vegetační kryt a půdní pokryv, zejména nesmí být zasahováno do cenných lesních porostů a do biotopů chráněných a ohrožených druhů rostlin a živočichů.

(3) Hornická činnost a činnost prováděná hornickým způsobem v oblasti nesmí narušit typický reliéf krajiny, její vodní režim a ekologickou stabilitu, významné geologické a geomorfologické útvary ani ostatní živé a neživé složky přírody.

#### § 7

(1) Lesní hospodářství v oblasti se provádí podle platných lesních hospodářských plánů zpracovávaných v souladu s účelem vyhlášky, přičemž se přihlíží k rozdílnému využití jednotlivých zón.

(2) Lesní porosty v zóně I a vybrané porosty v zóně II, III a IV se vyhláší za lesy zvláštního určení,<sup>4)</sup> pokud svým charakterem nespĺňují kritéria pro vyhlášení za lesy ochranné.

(3) V zóně I je na lesní půdě zakázáno používat pesticidy, hnojit a skladovat chemické přípravky jaké-

hokoliv druhu s výjimkou mimořádných okolností a nepředvídaných škod v lesích, kdy je nutné činit potřebná opatření.<sup>5)</sup>

(4) V zóně II, III a IV, mimo lesy vyhlášené za lesy zvláštního určení nebo za lesy ochranné, se hospodářství podle schválených lesních hospodářských plánů, při jejichž zpracování se zohledňují požadavky státní ochrany přírody.

(5) O výjimkách podle § 5 odst. 5 a 6 pro stavbu lesních cest rozhoduje ministerstvo souhrnně na základě generelu lesní dopravní sítě. Generel lesní dopravní sítě, který tvoří součást lesního hospodářského plánu, nelze bez udělení výjimky schválit.<sup>6)</sup>

#### § 8

(1) V zóně I je

- a) při zemědělské činnosti zakázáno:
1. měnit současné sklady a plochy kultur,
  2. měnit stávající vodní režim,
  3. hnojit, používat kejdu, silážní šťávy a ostatní tekuté odpady,
  4. používat pesticidy,
  5. odstraňovat stromy a keře rostoucí mimo les,
- b) při výkonu práva myslivosti zakázáno zavádění intenzivních chovů zvěře (např. obory, farmové chovy, bažantnice).

(2) V zóně II

- a) při zemědělském hospodaření je nutno:
1. velikost pozemkových bloků<sup>7)</sup> přizpůsobit konkrétním podmínkám z hlediska ohrožení erozí,
  2. navrhovat a budovat stavby zemědělské výroby pouze v zastavěném území sídel, v případě staveb živočišné výroby navrhovat a budovat stavby odpovídající úživnosti území, přírodním a ekologickým podmínkám. Stavby musí být začleněny do prostředí vhodným architektonickým řešením i esteticky působící zelení,

<sup>2)</sup> Zákon č. 44/1988 Sb., o ochraně a využití nerostného bohatství (horní zákon).

Zákon ČNR č. 61/1988 Sb., o hornické činnosti, výbušninách a státní báňské správě.

Zákon ČNR č. 62/1988 Sb., o geologických pracích a o Českém geologickém úřadu.

<sup>3)</sup> § 71 až 74 zákona č. 50/1976 Sb.

<sup>4)</sup> § 1 odst. 2 písm. d) vyhlášky č. 13/1978 Sb., o kategorizaci lesů, způsobech hospodaření a lesním hospodářském plánování.

<sup>5)</sup> § 21 zákona ČNR č. 96/1977 Sb., o hospodaření v lesích a státní správě lesního hospodářství.

<sup>6)</sup> § 11 odst. 2 zákona č. 40/1956 Sb., o státní ochraně přírody, ve znění pozdějších předpisů.

<sup>7)</sup> Vládní nařízení č. 47/1955 Sb., o provádění hospodářskotechnických úprav pozemků.



3. udržovat ekologicky únosný přísun živin, zejména dusíku,
4. omezovat úpravy vodního režimu s ohledem na ekologické zájmy oblasti,
5. chránit stromy a keře rostoucí mimo les, s výjimkou náletových porostů na plochách zemědělských půd,

b) je při výkonu práva myslivosti zakázáno zavádění intenzivních chovů zvěře.

(3) V zóně III a IV při zemědělském hospodaření je nutno:

1. vytvářet pozemkové bloky s přihlédnutím ke konfiguraci terénu a s ohledem na ochranu zemědělského půdního fondu proti erozi, zachovávat a udržovat, případně obnovovat ochranná protierozní opatření (např. terasy, větrolamy, břehové porosty),
2. navrhovat a budovat stavby pro živočišnou výrobu kapacitně odpovídající úživnosti území, přírodním a ekologickým podmínkám, přitom preferovat ustájení na podestýlce,
3. udržovat ekologicky únosný přísun živin, zejména dusíku,
4. používat pesticidů jen v případech hrozícího nebezpečí přemnožení škůdců a kalamit,
5. zabezpečovat ochranu stromů a keřů rostoucích mimo les.

(4) V zóně III je při výkonu práva myslivosti zakázáno zavádění intenzivních chovů zvěře.

## § 9

Odbornou správu oblasti zajišťuje Český ústav ochrany přírody, který v dohodě s ministerstvem činí organizační opatření k zajištění odborné správy oblasti.

## § 10

(1) Na sídelní útvary, jejichž zastavěným územím prochází hranice oblasti, se hledí, jako by celé ležely v oblasti. Toto ustanovení se nevztahuje na intravilány měst Chotěboř, Ronov nad Doubravou, Slatiňany a Ždírec nad Doubravou, i když hranice oblasti jimi prochází.

(2) Mapy, v nichž je zakresleno území oblasti a její rozčlenění do zón, jsou uloženy u ministerstva, u Českého ústavu ochrany přírody v Praze, u okresních úřadů Havlíčkův Brod a Chrudim.

(3) Z ustanovení § 4 odst. 1 a 2, § 5 odst. 4 a 5, § 6, 7, § 8 odst. 1 a odst. 2 písm. b) a odst. 4 této vyhlášky lze povolit výjimky.<sup>6)</sup>

(4) Dotčeným orgánem státní ochrany přírody je při řízeních podle zvláštních předpisů<sup>8)</sup> příslušný okresní orgán státní ochrany přírody.

## § 11

Tato vyhláška nabývá účinnosti dnem 1. května 1991.

Ministr:  
Ing. Dejmál v. r.

<sup>8)</sup> Např. zákon č. 50/1976 Sb., zákon č. 44/1988 Sb., zákon č. 138/1973 Sb., o vodách (vodní zákon).

### Popis hranice oblasti Železné hory

1. Hranice oblasti Železné hory je vedena po veřejných komunikacích nebo jiných zřetelných a v terénu identifikovatelných liniích.

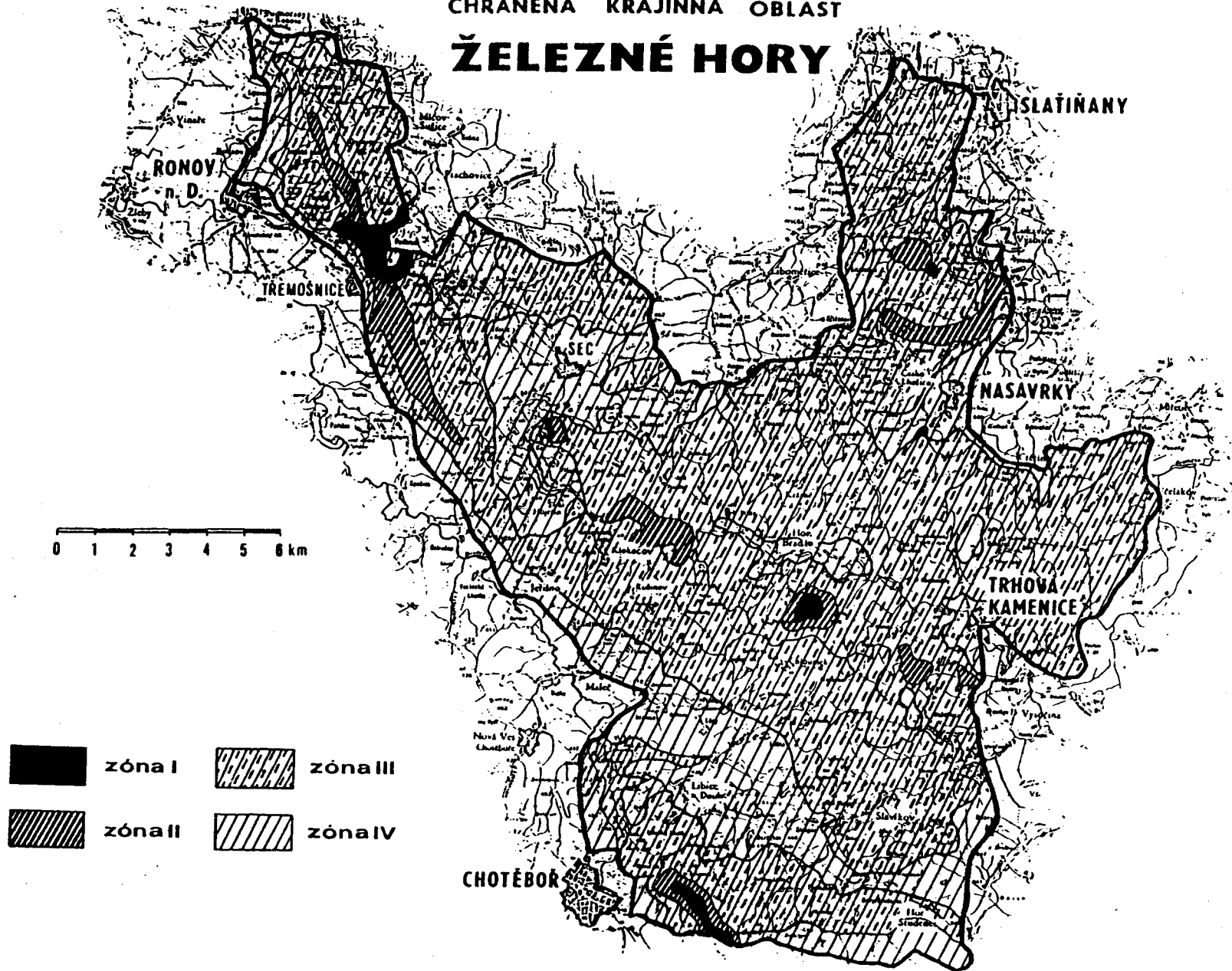
2. Průběh hranice je následující:

Hranice chráněné krajinné oblasti začíná severně od Chotěboře na křižovatce silnice II. tř. směrem Golčův Jeníkov–Libice nad Doubravou, odkud vede dále na sever 1000 m po silnici II. tř. a z této odbočuje po silnici II. tř. přes Bezlejev, obec Hranice do obce Jeníkovec. Zde se stáčí na severozápad po silnici II. tř. přes obec Maleč, Čečkovice, Jeřišno, Chuchel, Běstvinu, Třemošnici do Závratce. Odtud pokračuje po silnici III. tř. 1000 m k železničnímu přejezdu trati ČSD Čáslav – Třemošnice, kde přechází na těleso trati ČSD. Po trati ČSD jde na severní okraj Ronova nad Doubravou, kde u železniční stanice Ronov nad Doubravou přechází zpět na silnici III. třídy. Po silnici III. tř. jde na sever přes Bouzov na Lipovec na křižovatku se silnicí I. tř. v Podhořanech. Na okraji Podhořan uhýbá ze silnice I. tř. na východ na komunikaci III. tř. přes obec Bílý Kámen do Březinky. Zde se po silnici III. tř. stáčí na jih přes Jetonice do Podhradí, odkud jde po silnici III. tř. do Starého Dvora. Odtud jde po silnici III. tř. na severovýchod do Skoranova. Ze Skoranova jde na východ po nové zpevněné lesní komunikaci přes lesní komplex „Bučinu“ na silnici III. tř. Vápenný Podol – Bojanov. Po této silnici jde na jihovýchod přes Hrbokov, Kovářov do Bojanova. Odtud se stáčí na východ po silnici III. tř. přes Mezisvětí do Křížanovic. Z Křížanovic jde na sever po silnici III. tř. přes Licibořice, Smrkový Týnec, Rabštejn, Rabštejskou Lhotu k osadě Podhůra. Zde

se stáčí po silnici na východ ke Slatiňanům. Na okraji Slatiňan se uhýbá po silnici III. tř. na jih přes samotu „Monaco“ do Trpišova, odkud jde po silnici III. tř. na východ do Svídnice a dále po silnici III. tř. na jih pod přehradní hráz nádrže „Práčov“. Zde se stáčí po místní zpevněné komunikaci na východ na silnici I. tř. Chrudim–Havlíčkův Brod. Po ní jde na jih přes Nasavrky do Nové Vsi, kde odbočuje na východ po silnici III. tř. přes Ctětín, Ctětín, Strkov, Čekov do Majlantu. Zde se po silnici III. tř. stáčí na jih přes Bystřici, Petrkov na silnici Hlinsko–Trhová Kamenice. Po ní jde na severozápad do Trhové Kamenice, kde se stáčí na jih a po silnici I. tř. jde přes Dlouhý, Údavy do Ždírcce nad Doubravou, kde na železničním přejezdu trati ČSD Pardubice–Havlíčkův Brod přechází na těleso tratě ČSD, po kterém jde na západ, na křížení se silnicí Ždírec nad Doubravou–Chotěboř. Zde přechází na tuto silnici a přes Sobiňov jde až k železničnímu přejezdu u zastávky Bílek, kde odbočuje zpět na těleso trati ČSD, po kterém jde na okraj Chotěboře. Z železnice před Chotěbořím se stáčí severně 100 m po lesní cestě č. k. 4530 až k hájovně. Odtud na západ 80 m po polní cestě č. k. 2350 a dále severně po polní cestě č. k. 4529 až k silnici Chotěboř–Horní Sokolovec, kterou přetíná a pokračuje po silnici severozápadním směrem podél zahrádkářské osady, kaple sv. Anny a zámeckého parku na silnici Chotěboř–Nová Ves u Chotěboře, po ní vede ke křižovatce silnice Chotěboř–Golčův Jeníkov–Maleč.

Plocha oblasti činí 380 km<sup>2</sup>.

# ŽELEZNÉ HORY



## 157

**VYHLÁŠKA**  
**ministerstva životního prostředí České republiky**  
ze dne 27. března 1991  
**o zřízení chráněné krajinné oblasti Broumovsko**

Ministerstvo životního prostředí České republiky stanoví v dohodě se zúčastněnými ústředními orgány státní správy podle § 8 odst. 2 zákona č. 40/1956 Sb., o státní ochraně přírody (dále jen „zákon“):

## § 1

Území vymezené v příloze této vyhlášky se určuje za chráněnou krajinnou oblast Broumovsko (dále jen „oblast“).

## § 2

(1) Účelem vyhlášky je ochrana a postupná obnova hodnot krajiny, jejího vzhledu a jejích typických znaků a vytvoření a rozvíjení ekologicky optimálního systému všestranného využívání krajiny a jejích přírodních zdrojů v oblasti.

(2) K typickým znakům oblasti náleží zejména její povrchové utváření, včetně vodních ploch a toků, její rostlinstvo a volně žijící živočišstvo, rozvržení a využití lesního a zemědělského půdního fondu a ve vztahu k ní také rozmístění a urbanistická skladba sídlišť a místní zástavba lidového rázu.

## § 3

(1) Ochrana a využívání krajiny a jejích přírodních zdrojů jsou diferencovány podle rozdělení oblasti do čtyř zón vymezených s ohledem na přírodní hodnoty.

(2) Vymezení jednotlivých zón je stanoveno v mapě, která tvoří přílohu 2 této vyhlášky.

## § 4

(1) Na celém území je zakázáno:

- a) ukládat odpadky nebo odpady mimo místa k tomu určená,
- b) tábořit, parkovat s motorovými vozidly a obytnými přívěsy s výjimkou služebních vozidel zajišťujících hospodářskou činnost v lesích (např. těžba dřeva) a rozdělovat ohně mimo vyhrazená místa,
- c) provozovat automobilový a motocyklový sport a pořádat automobilové a motocyklové soutěže mimo motokrosový areál v Žabokrkách,

d) provádět horolezeckou činnost nebo výcvik vysokohorské turistiky mimo místa vyhrazená ministerstvem životního prostředí České republiky (dále jen „ministerstvo“),

e) při výkonu práva myslivosti používat otrávených návnad.

(2) V zóně I a II je zakázáno zavádět geograficky nepůvodní druhy rostlin a živočichů.

(3) Jen po projednání s příslušným orgánem státní ochrany přírody lze na území oblasti:

- a) pořádat veřejné, sportovní nebo jiné hromadné akce mimo intravilány obcí,
- b) rozšiřovat a upravovat síť turistických cest,
- c) stanovit plány chovu a lovu zvěře, jakostních tříd honiteb, únosných stavu zvěře s výjimkou vyhrazených honiteb ministerstva zemědělství České republiky.

## § 5

(1) Územní rozvoj v oblasti je řízen na základě schválené územně plánovací dokumentace,<sup>1)</sup> zejména územního plánu velkého územního celku. Územní plán velkého územního celku vymezuje ve směrnici pro uspořádání území odstupňovanou intenzitu ochrany přírody v jednotlivých zónách.

(2) Investoři a projektanti staveb na území oblasti musí dbát toho, aby architektonické řešení nových staveb nebo změn staveb bylo v souladu s charakterem oblasti z hlediska estetického a ekologického začlenění staveb do krajiny.

(3) Při zpracování návrhu na umístění staveb pro průmysl, zemědělství, lesní hospodářství, skladování, těžební práce, staveb pro dopravu, rozvod energií, vodní hospodářství, rekreačních a sportovních zařízení a pro stanovení dobývacích prostorů jsou právnické a fyzické osoby povinny navrhnout a zdůvodnit takové řešení, které je z hlediska ochrany přírody v oblasti celospolečensky nejvýhodnější. Vyhodnocují přitom předpokládané zásahy na území oblasti ve vztahu k poslání a k předpokládaným následkům pro přírodní a krajinné hodnoty oblasti, a to ve srovnání s jiným možným řešením.

<sup>1)</sup> § 126 zákona č. 50/1976 Sb., o územním plánování a stavebním řádu (stavební zákon).

(4) V zóně I je zakázáno umísťování a povolování nových staveb a změny ve využití území.

(5) V zóně II je zakázáno umísťování nových staveb a změny ve využití území mimo zastavěná území.

(6) V zóně III a IV je nutné stavební činnost sladit s posláním a zájmy oblasti.

#### § 6

(1) Geologické práce, hornická činnost a činnost prováděná hornickým způsobem v oblasti se provádí podle zvláštních předpisů<sup>2)</sup> tak, aby racionální využívání nerostného bohatství bylo v souladu s účelem vyhlášky a podmínkami ochrany stanovenými touto vyhláškou.<sup>3)</sup>

(2) Geologické práce v oblasti nesmí narušit ve větší míře vegetační kryt a půdní pokryv, zejména nesmí být zasahováno do cenných lesních porostů a do biotopů chráněných a ohrožených druhů rostlin a živočichů.

(3) Hornická činnost a činnost prováděná hornickým způsobem v oblasti nesmí narušit typický reliéf krajiny, její vodní režim a ekologickou stabilitu, významné geologické a geomorfologické útvary ani ostatní živé a neživé složky přírody.

#### § 7

(1) Lesní hospodářství v oblasti se provádí podle platných lesních hospodářských plánů zpracovávaných v souladu s účelem vyhlášky, přičemž se přihlíží k rozdílnému využití jednotlivých zón.

(2) Lesní porosty v zóně I a vybrané porosty v zóně II, III a IV se vyhláší za lesy zvláštního určení,<sup>4)</sup> pokud svým charakterem nesplňují kritéria pro vyhlášení za lesy ochranné.

(3) V zóně I je na lesní půdě zakázáno používat pesticidy, hnojit a skladovat chemické přípravky jakéhokoliv druhu s výjimkou mimořádných okolností a nepředvídaných škod v lesích, kdy je nutné činit potřebná opatření.<sup>5)</sup>

(4) V zóně II, III, a IV, mimo lesy vyhlášené za lesy zvláštního určení nebo za lesy ochranné, se hospodaří podle schválených lesních hospodářských plánů,

při jejichž zpracování se zohledňují požadavky státní ochrany přírody.

(5) O výjimkách podle § 5 odst. 5 a 6 pro stavbu lesních cest rozhoduje ministerstvo souhrnně na základě generelu lesní dopravní sítě. Generel lesní dopravní sítě, který tvoří součást lesního hospodářského plánu, nelze bez udělení výjimky schválit.<sup>6)</sup>

#### § 8

(1) V zóně I je

- a) při zemědělské činnosti zakázáno:
1. měnit současné skladby a plochy kultur,
  2. měnit stávající vodní režim,
  3. hnojit, používat kejdu, silážní šťávy a ostatní tekuté odpady,
  4. používat pesticidy,
  5. odstraňovat stromy a keře rostoucí mimo les,
- b) při výkonu práva myslivosti zakázáno zavádění intenzivních chovů zvěře (např. obory, farmové chovy, bažantnice).

(2) V zóně II

- a) při zemědělském hospodaření je nutno:
1. velikost pozemkových bloků<sup>7)</sup> přizpůsobit konkrétním podmínkám z hlediska ohrožení erozí,
  2. navrhovat a budovat stavby zemědělské výroby pouze v zastavěném území sídel, v případě staveb živočišné výroby navrhovat a budovat stavby odpovídající úživnosti území, přírodním a ekologickým podmínkám. Stavby musí být začleněny do prostředí vhodným architektonickým řešením i esteticky působící zelení,
  3. udržovat ekologicky únosný přísun živin, zejména dusíku,
  4. omezovat úpravy vodního režimu s ohledem na ekologické zájmy oblasti,
  5. chránit stromy a keře rostoucí mimo les,
- b) je při výkonu práva myslivosti zakázáno zavádění intenzivních chovů zvěře.

(3) V zóně III a IV při zemědělském hospodaření je nutno:

<sup>2)</sup> Zákon č. 44/1988 Sb., o ochraně a využití nerostného bohatství (horní zákon).  
Zákon ČNR č. 61/1988 Sb., o hornické činnosti, výbušninách a státní báňské správě.  
Zákon ČNR č. 62/1988 Sb., o geologických pracích a o Českém geologickém úřadu.

<sup>3)</sup> § 71 až 74 zákona č. 50/1976 Sb.

<sup>4)</sup> § 1 odst. 2 písm. d) vyhlášky č. 13/1978 Sb., o kategorizaci lesů, způsobech hospodaření a lesním hospodářském plánování.

<sup>5)</sup> § 21 zákona ČNR č. 96/1977 Sb., o hospodaření v lesích a státní správě lesního hospodářství.

<sup>6)</sup> § 11 odst. 2 zákona č. 40/1956 Sb., o státní ochraně přírody, ve znění pozdějších předpisů.

<sup>7)</sup> Vládní nařízení č. 47/1955 Sb., o provádění hospodářskotechnických úprav pozemků.

1. vytvářet pozemkové bloky s přihlédnutím ke konfiguraci terénu a s ohledem na ochranu zemědělského půdního fondu proti erozi, zachovávat a udržovat, případně obnovovat ochranná protierozní opatření (např. terasy, větrolamy, břehové porosty),
2. navrhovat a budovat stavby pro živočišnou výrobu kapacitně odpovídající úživnosti území, přírodním a ekologickým podmínkám, přitom preferovat ustájení na podestýlce,
3. udržovat ekologicky únosný přísun živin, zejména dusíku,
4. používat pesticidů jen v případech hrozícího nebezpečí přemnožení škůdců a kalamit,
5. zabezpečovat ochranu stromů a keřů rostoucích mimo les.

(4) V zóně III je při výkonu práva myslivosti zakázáno zavádění intenzivních chovů zvěře.

#### § 9

Odbornou správu oblasti zajišťuje Český ústav ochrany přírody, který v dohodě s ministerstvem činí

organizační opatření k zajištění odborné správy oblasti.

#### § 10

(1) Na sídelní útvary, jejichž zastavěným územím prochází hranice oblasti, se hledí, jakoby celé ležely v oblasti. Toto ustanovení se nevztahuje na intravilán města Hronova, i když hranice oblasti jím prochází.

(2) Mapy, v nichž je zakresleno území oblasti a její rozčlenění do zón, jsou uloženy u ministerstva, u Českého ústavu ochrany přírody v Praze, u okresních úřadů v Náchodě a Trutnově.

(3) Z ustanovení § 4 odst. 1 a 2, § 5 odst. 4 a 5, § 6, 7, § 8 odst. 1 a odst. 2 písm. b) a odst. 4 této vyhlášky lze povolit výjimky.<sup>6)</sup>

(4) Dotčeným orgánem státní ochrany přírody je při řízeních podle zvláštních předpisů<sup>8)</sup> příslušný okresní orgán státní ochrany přírody.

#### § 11

Tato vyhláška nabývá účinnosti dnem 1. května 1991.

Příloha 1

### Popis hranice oblasti Broumovsko

1. Hranice oblasti Broumovsko je vedena po veřejných komunikacích, nebo jiných zřetelných a v terénu i v mapách identifikovatelných liniích.

2. Průběh hranice je následující:

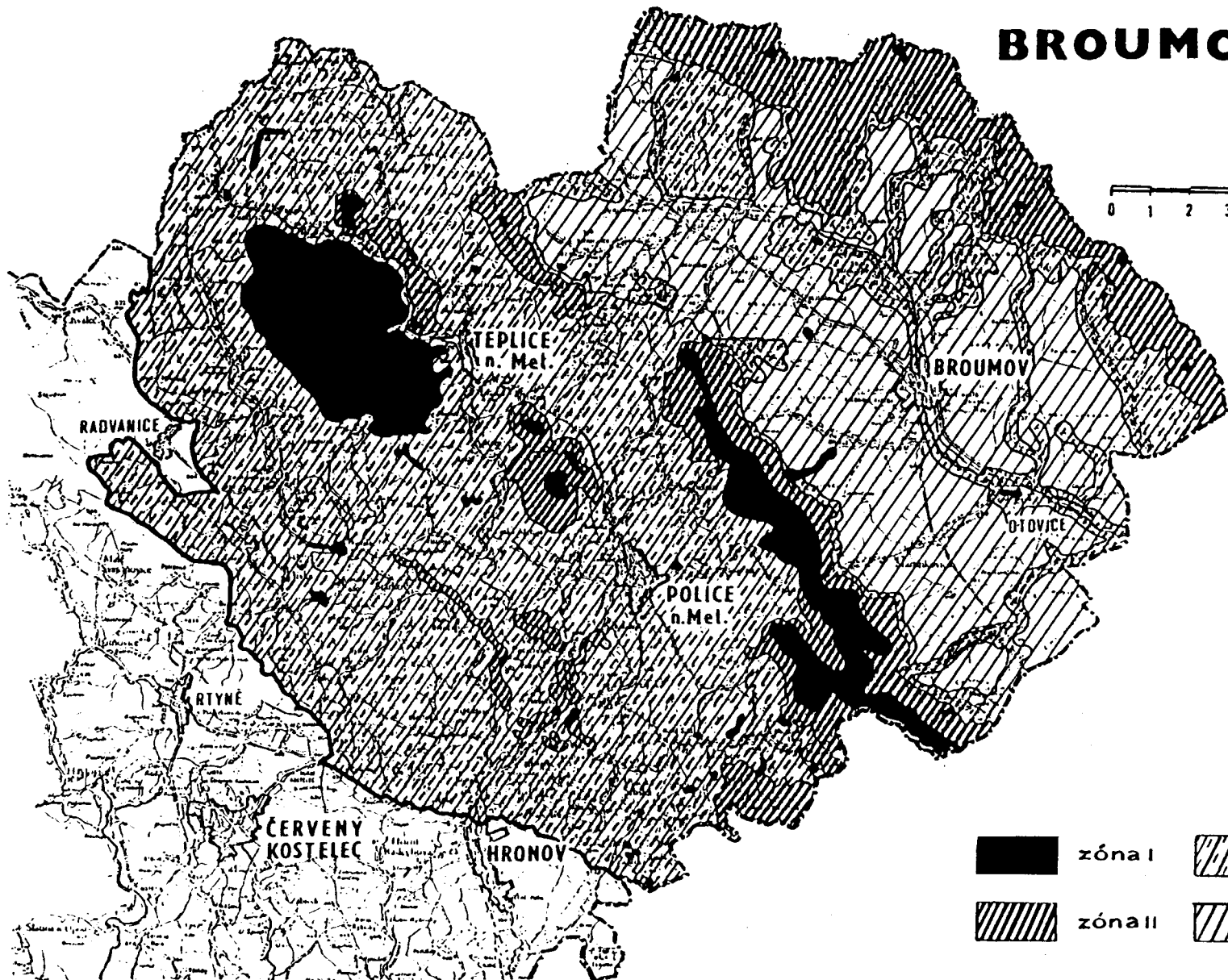
V severní, východní a jihovýchodní části je hranice oblasti totožná se státní hranicí mezi ČSFR a Polskem. U obce Žďárky odbočuje po polní cestě k silnici Žďárky – Hronov a po ní probíhá až do severního okraje Hronova. Prochází Hronovem a přes Zběčnický jezd po silnici až k Hornímu Kostelci. Od Horního Kostelce odbočuje na sever po asfaltové komunikaci do osady Odolov. Z Odolova pokračuje po silnici Odolov – Sedmidomí jižně pod Žaltman, kde přechází na lesní asfaltovou komuni-

kaci. Po ní jde přes osadu Paseka na východní okraj Radvanic. Zde po místní komunikaci obchází jižní okraj Radvanic, přechází po asfaltové cestě potok Jivku a po této cestě dochází k silnici Radvanice – Horní Verněřovice. Po ní se krátce vrací k Radvanicím, které východně obchází po trvalé lesní komunikaci. Z lesní komunikace odbočuje na železničním přejezdu na trať ČSD Trutnov – Teplice nad Metují. Po trati probíhá až k východnímu okraji Chvalče, kde přechází na železničním přejezdu na silnici Chvalč - Horní Adršpach, po které odbočuje na východ k hranici okresu Trutnov. Po dosažení okresní hranice na tuto přechází, po 500 m dosahuje státní hranice, na které končí.





Rozloha oblasti činí 410 km<sup>2</sup>.

<sup>8)</sup> Např. zákon č. 50/1976 Sb., zákon č. 44/1988 Sb., zákon č. 138/1973 Sb., o vodách (vodní zákon).

CHRÁNĚNÁ KRAJINNÁ OBLAST  
**BROUMOVSKO**



0 1 2 3 4 5 6 km

- |   |         |   |          |
|---|---------|---|----------|
|  | zóna I  |  | zóna III |
|  | zóna II |  | zóna IV  |

Příloha 2

## OZNÁMENÍ

Statistické a evidenční vydavatelství tiskopisů - SEVT PRAHA oznamuje pravidelné vydávání SNĚMOVNÍCH TISKŮ ČESKÉ NÁRODNÍ RADY, které obsahují návrhy zákonů České národní rady včetně důvodových zpráv a další materiály pro jednání České národní rady.

Tisky budou redakčně sdružovány podle pořadí předložení České národní radě do jednotlivých částek (obdobně jako Sbírka zákonů). V roce 1991 předpokládáme zhruba 60 částek. Zájemci o předplatné mohou zaslat své písemné požadavky na adresu: SEVT, odd. předplatného, Tržiště 9, 118 16 Praha 1. Roční předplatné bylo zálohově stanoveno na Kčs 1200.

Jednotlivé částky SNĚMOVNÍCH TISKŮ ČESKÉ NÁRODNÍ RADY se budou také prodávat za hotové v prodejnách SEVT.

---

**Vydavatel:** Federální ministerstvo vnitra - **Redakce:** Nad štolou 3, poštovní schránka 21/SB, 170 34 Praha 7 - Holešovice, telefon (02) 37 69 71 a 37 88 77, telefax (02) 37 88 77 - **Administrace:** SEVT, s. p., Tržiště 9, 118 16 Praha 1 - Malá Strana, telefon (02) 53 38 41-9, telefax (02) 53 10 14, 53 00 26, telex 123518 - Vychází podle potřeby - **Roční zálohované předplatné činí 480,- Kčs** a je stanoveno za dodávku kompletního ročníku včetně rejstříku - **Účet pro předplatné:** Komerční banka Praha 1, účet č. 19-706-011- Novinová sazba povolena poštou Praha 07, číslo 313348 BE 55 - **Tisk:** Tiskárna federálního ministerstva vnitra - Dohlédací pošta Praha 07.

Distribuce předplatitelům: SEVT, s. p., Tržiště 9, 118 16 Praha 1 - Malá Strana, telefon 53 38 41-9, telefax 531014, 530026, telex 123518 - Požadavky na zrušení odběru a změnu počtu výtisků pro nadcházející ročník je třeba uplatnit do 15. 11. kalendářního roku. Změny adres se provádějí do 15 dnů. V písemném styku vždy uvádějte číslo vyúčtování - Požadavky na nové předplatné budou vyřízeny do 15 dnů a dodávky budou zahájeny od nejbližší částky po tomto datu - Reklamacie je třeba uplatnit písemně do 15 dnů od data rozeslání. - Jednotlivé částky lze na objednávku obdržet v obytném středisku SEVT, Svatoslavova 7, 140 83 Praha 4 - Nusle, telefon 43 36 15, za hotové v prodejnách SEVT: Praha 2, Bruselská 2, telefon (02) 25 84 93 - Brno, Česká 14, telefon (05) 265 72 - Karlovy Vary, Sokolovská 53, telefon (017) 268 95, v prodejnách Knihy: Olomouc, nám. Míru 5 - Ostrava, Dimitrovova 14 - Ostrava, Výškovická ul., obchodní pavilóny a ve vybrané síti prodejen PNS.