



SBÍRKA ZÁKONŮ

ČESKÁ REPUBLIKA

Částka 52

Rozeslána dne 22. června 2007

Cena Kč 18,-

O B S A H:

141. Vyhláška, kterou se mění vyhláška Ministerstva životního prostředí České republiky č. 395/1992 Sb., kterou se provádějí některá ustanovení zákona č. 114/1992 Sb., o ochraně přírody a krajiny, ve znění pozdějších předpisů
 142. Vyhláška o vyhlášení Národní přírodní památky Bílichovské údolí a stanovení jejích bližších ochranných podmínek
 143. Vyhláška o vyhlášení Národní přírodní památky Semínský přesyp a stanovení jejích bližších ochranných podmínek
 144. Vyhláška o vyhlášení Národní přírodní památky Svatošské skály a stanovení jejích bližších ochranných podmínek
 145. Sdělení Ministerstva práce a sociálních věcí o uložení kolektivních smluv vyššího stupně a dodatků ke kolektivním smlouvám vyššího stupně
-

141**VYHLÁŠKA**

ze dne 11. června 2007,

**kteřou se mění vyhláška Ministerstva životního prostředí České republiky č. 395/1992 Sb.,
kteřou se provádějí některá ustanovení zákona č. 114/1992 Sb.,
o ochraně přírody a krajiny, ve znění pozdějších předpisů**

Ministerstvo životního prostředí stanoví podle § 79 odst. 3 písm. b) zákona č. 114/1992 Sb., o ochraně přírody a krajiny, ve znění zákona č. 218/2004 Sb.:

Čl. I

V příloze č. V vyhlášky č. 395/1992 Sb., kterou se provádějí některá ustanovení zákona č. 114/1992 Sb., o ochraně přírody a krajiny, ve znění vyhlášky č. 105/1997 Sb., vyhlášky č. 200/1999 Sb., vyhlášky č. 85/2000 Sb., vyhlášky č. 190/2000 Sb., vyhlášky č. 116/2004 Sb., vyhlášky č. 381/2004 Sb., vyhlášky č. 573/2004 Sb., vyhlášky č. 574/2004 Sb., vyhlášky č. 452/2005 Sb., vyhlášky č. 425/2006 Sb. a vyhlášky č. 96/2007 Sb., se slova

„Bílichovské údolí KL Bílichov Výnos MŠANO č. 143.547/33 (31. 12. 1933)“,

„Jan Svatoš KV Hory Výnos MŠANO č. 143.547/33 (31. 12. 1933)“,

„Semínský přesyp PU Semín Vyhláška ONV Pardubice (9. 7. 1980)“ a slova

„Smrdoch CH Mariánské Lázně Výnos MKI č. 12.613/68 (10. 9. 1968)“ zrušují.

Čl. II

Výnos MKI č. 12.613/68 ze dne 10. 9. 1968 o zřízení státní přírodní rezervace Smrdoch se zrušuje.

Čl. III**Účinnost**

Tato vyhláška nabývá účinnosti dnem 1. července 2007.

Ministr:

RNDr. **Bursík** v. r.

142

VYHLÁŠKA

ze dne 11. června 2007

**o vyhlášení Národní přírodní památky Bílichovské údolí
a stanovení jejich bližších ochranných podmínek**

Ministerstvo životního prostředí stanoví podle § 79 odst. 3 písm. b) zákona č. 114/1992 Sb., o ochraně přírody a krajiny, ve znění zákona č. 218/2004 Sb.:

§ 1

Předmět úpravy

(1) Vyhláší se Národní přírodní památka Bílichovské údolí (dále jen „národní přírodní památka“).

(2) Důvodem zvláštní ochrany je ochrana biotopu a populace kýchavice černé (*Veratrum nigrum*) ve fragmentu okroticové bučiny.

§ 2

Vymezení národní přírodní památky

Národní přírodní památka se rozkládá na území Středočeského kraje, v katastrálním území Bílichov. Hranice národní přírodní památky se stanoví uzavřeným geometrickým obrazcem s příkými stranami, jehož vrcholy jsou určeny souřadnicemi udanými v jednotné trigonometrické síti katastrální¹⁾. Seznam sou-

řadnic uzavřeného geometrického obrazce a jeho jednotlivých vrcholů uspořádaných tak, jak jdou v obrazci za sebou, je obsažen v příloze č. 1 k této vyhlášce. Orientační grafické znázornění území národní přírodní památky je obsaženo v příloze č. 2 k této vyhlášce.

§ 3

Bližší ochranné podmínky

Jen se souhlasem příslušného orgánu ochrany přírody lze v národní přírodní památce:

- a) provádět změny druhu pozemků nebo způsobu jejich využití²⁾,
- b) zřizovat skládky jakýchkoli materiálů, a to i přechodné.

§ 4

Účinnost

Tato vyhláška nabývá účinnosti dnem 1. července 2007.

Ministr:

RNDr. Bursík v. r.

¹⁾ Nařízení vlády č. 430/2006 Sb., o stanovení geodetických referenčních systémů a státních mapových děl závazných na území státu a zásadách jejich používání.

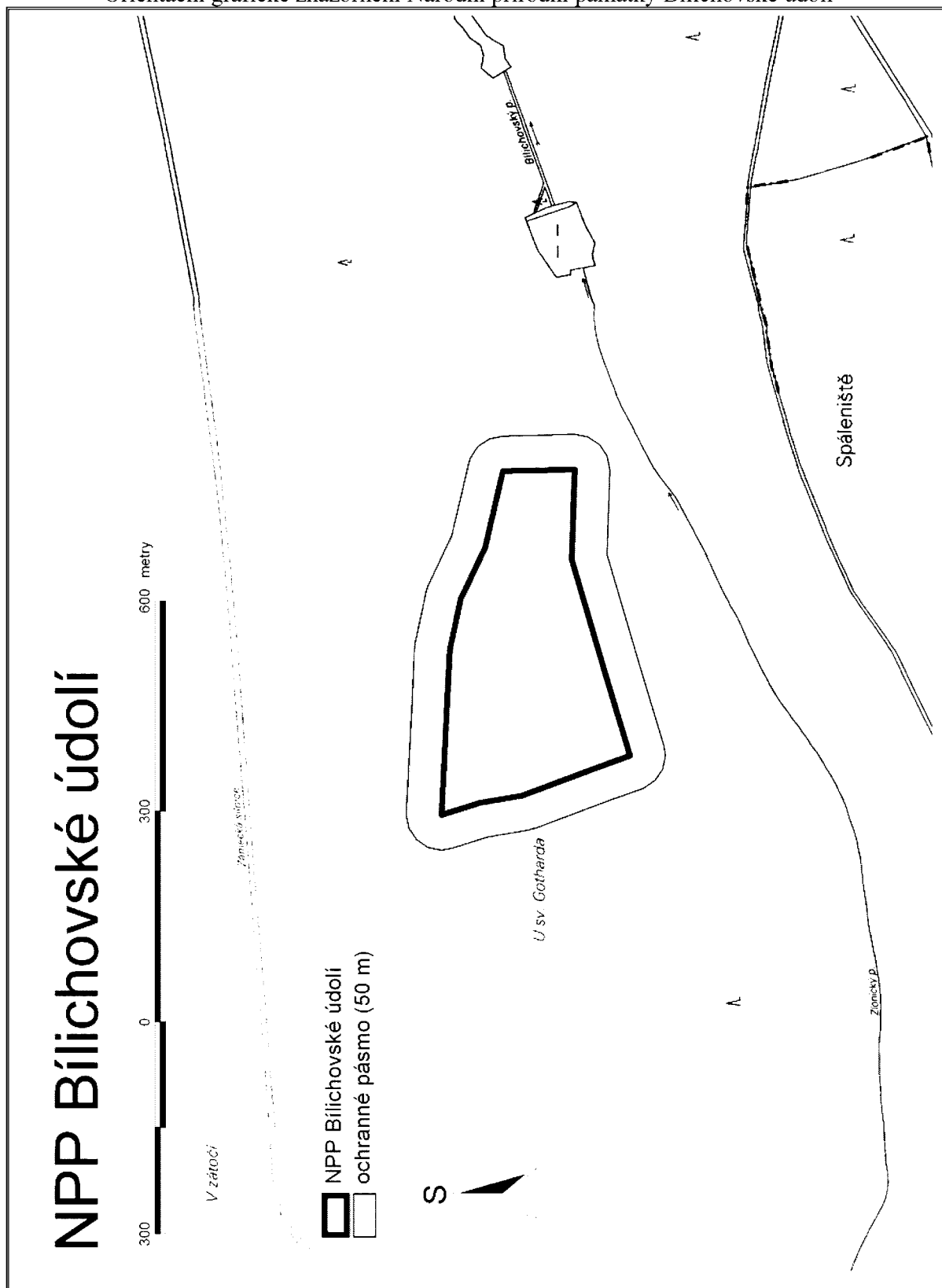
²⁾ § 80 odst. 1 zákona č. 183/2006 Sb., o územním plánování a stavebním řádu (stavební zákon).
§ 2 odst. 3 a § 6 zákona č. 344/1992 Sb., o katastru nemovitostí České republiky (katastrální zákon), ve znění pozdějších předpisů.

Příloha č. 1 k vyhlášce č. 142/2007 Sb.

Seznam souřadnic (S-JTSK) jednotlivých vrcholů geometrického obrazce, kterým jsou stanoveny hranice Národní přírodní památky Bílichovské údolí

| číslo bodu | souřadnice – Y [m] | souřadnice – X [m] | pořadí bodu v obrazci |
|-------------|--------------------|--------------------|-----------------------|
| 12001620001 | 778209,88 | 1019870,93 | 1 |
| 12001620002 | 778227,19 | 1019816,85 | 2 |
| 12001620003 | 778079,66 | 1019824,36 | 3 |
| 12001620004 | 777992,48 | 1019828,48 | 4 |
| 12001620005 | 777919,78 | 1019843,80 | 5 |
| 12001620006 | 777846,28 | 1019878,87 | 6 |
| 12001620007 | 777737,56 | 1019904,09 | 7 |
| 12001620008 | 777735,03 | 1020005,93 | 8 |
| 12001620009 | 777863,08 | 1020001,91 | 9 |
| 12001620010 | 778025,00 | 1020049,41 | 10 |
| 12001620014 | 778142,87 | 1020084,43 | 11 |
| 12001620013 | 778158,63 | 1020040,28 | 12 |
| 12001620012 | 778199,46 | 1019931,82 | 13 |

Orientační grafické znázornění Národní přírodní památky Bílichovské údolí



143

VYHLÁŠKA

ze dne 11. června 2007

o vyhlášení Národní přírodní památky Semínský přesyp
a stanovení jejích bližších ochranných podmínek

Ministerstvo životního prostředí stanoví podle § 79 odst. 3 písm. b) zákona č. 114/1992 Sb., o ochraně přírody a krajiny, ve znění zákona č. 218/2004 Sb.:

§ 1

Předmět úpravy

(1) Vyhláší se Národní přírodní památka Semínský přesyp (dále jen „národní přírodní památka“).

(2) Důvodem zvláštní ochrany je zachování biotopu a populace kozince písečného (*Astragalus arena-rius*) ve společenstvech svazu *Corynephorion canescen-tis* vyvinutých na vátých písčích.

§ 2

Vymezení národní přírodní památky

Národní přírodní památka se rozkládá na území Pardubického kraje, v katastrálním území Semín. Hranice národní přírodní památky se stanoví uzavřenými geometrickými obrazci s přímými stranami, jejichž vrcholy jsou určeny souřadnicemi udanými v jednotné trigonometrické síti katastrální¹⁾. Seznamy souřadnic uzavřených geometrických obrazců a jejich jednotlivých vrcholů uspořádaných tak, jak jdou v obrazci za sebou, jsou obsaženy v příloze č. 1 k této vyhlášce. Orientační grafické znázornění území národní přírodní památky je obsaženo v příloze č. 3 k této vyhlášce.

§ 3

Bližší ochranné podmínky

Jen se souhlasem příslušného orgánu ochrany přírody lze v národní přírodní památce:

- a) provádět změny druhu pozemků nebo způsobu jejich využití²⁾,
- b) zřizovat skládky jakýchkoli materiálů, a to i přechodně.

§ 4

Ochranné pásmo

Ochranné pásmo národní přírodní památky se rozkládá na území Pardubického kraje, v katastrálním území Semín. Hranice ochranného pásma národní přírodní památky se stanoví samostatnými uzavřenými geometrickými obrazci s přímými stranami, jejichž vrcholy jsou určeny souřadnicemi udanými v jednotné trigonometrické síti katastrální¹⁾. Seznamy souřadnic uzavřených geometrických obrazců a jejich jednotlivých vrcholů uspořádaných tak, jak jdou v obrazcích za sebou, jsou obsaženy v příloze č. 2 k této vyhlášce. Orientační grafické znázornění území ochranného pásma národní přírodní památky je obsaženo v příloze č. 3 k této vyhlášce.

§ 5

Účinnost

Tato vyhláška nabývá účinnosti dnem 1. července 2007.

Ministr:

RNDr. Bursík v. r.

¹⁾ Nařízení vlády č. 430/2006 Sb., o stanovení geodetických referenčních systémů a státních mapových děl závazných na území státu a zásadách jejich používání.

²⁾ § 80 odst. 1 zákona č. 183/2006 Sb., o územním plánování a stavebním řádu (stavební zákon).
§ 2 odst. 3 a § 6 zákona č. 344/1992 Sb., o katastru nemovitostí České republiky (katastrální zákon), ve znění pozdějších předpisů.

Příloha č. 1 k vyhlášce č. 143/2007 Sb.

Seznam souřadnic (S-JTSK) jednotlivých vrcholů geometrického obraze, kterým jsou stanoveny hranice Národní přírodní památky Semínský přesyp

část chráněného území na p.p.č. 180/1 v k.ú. Semín:

Geometrický obrazec č. 1

| číslo bodu | souřadnice – Y [m] | souřadnice – X [m] | pořadí bodu v obrazi |
|------------|--------------------|--------------------|----------------------|
| 1 | 665157,88 | 1056674,34 | 1 |
| 2 | 665148,41 | 1056670,19 | 2 |
| 3 | 665119,98 | 1056661,78 | 3 |
| 4 | 665110,12 | 1056696,76 | 4 |
| 5 | 665123,54 | 1056701,49 | 5 |
| 6 | 665133,47 | 1056705,43 | 6 |
| 7 | 665139,78 | 1056707,02 | 7 |
| 8 | 665146,88 | 1056709,14 | 8 |
| 9 | 665149,61 | 1056709,95 | 9 |

část chráněného území na p.p.č. 127/1 v k.ú. Semín:

Geometrický obrazec č. 2

| číslo bodu | souřadnice – Y [m] | souřadnice – X [m] | pořadí bodu v obrazi |
|------------|--------------------|--------------------|----------------------|
| 24 | 665255,94 | 1056683,48 | 1 |
| 25 | 665289,17 | 1056697,61 | 2 |
| 26 | 665290,65 | 1056677,57 | 3 |
| 27 | 665269,88 | 1056671,59 | 4 |
| 28 | 665258,11 | 1056669,03 | 5 |

Příloha č. 2 k vyhlášce č. 143/2007 Sb.

Seznam souřadnic (S-JTSK) jednotlivých vrcholů geometrického obrazce, kterým jsou stanoveny hranice ochranného pásma Národní přírodní památky Semínský přesyp

část ochranného pásma na p.p.č. 180/1 v k.ú. Semín:

Geometrický obrazec č. 3

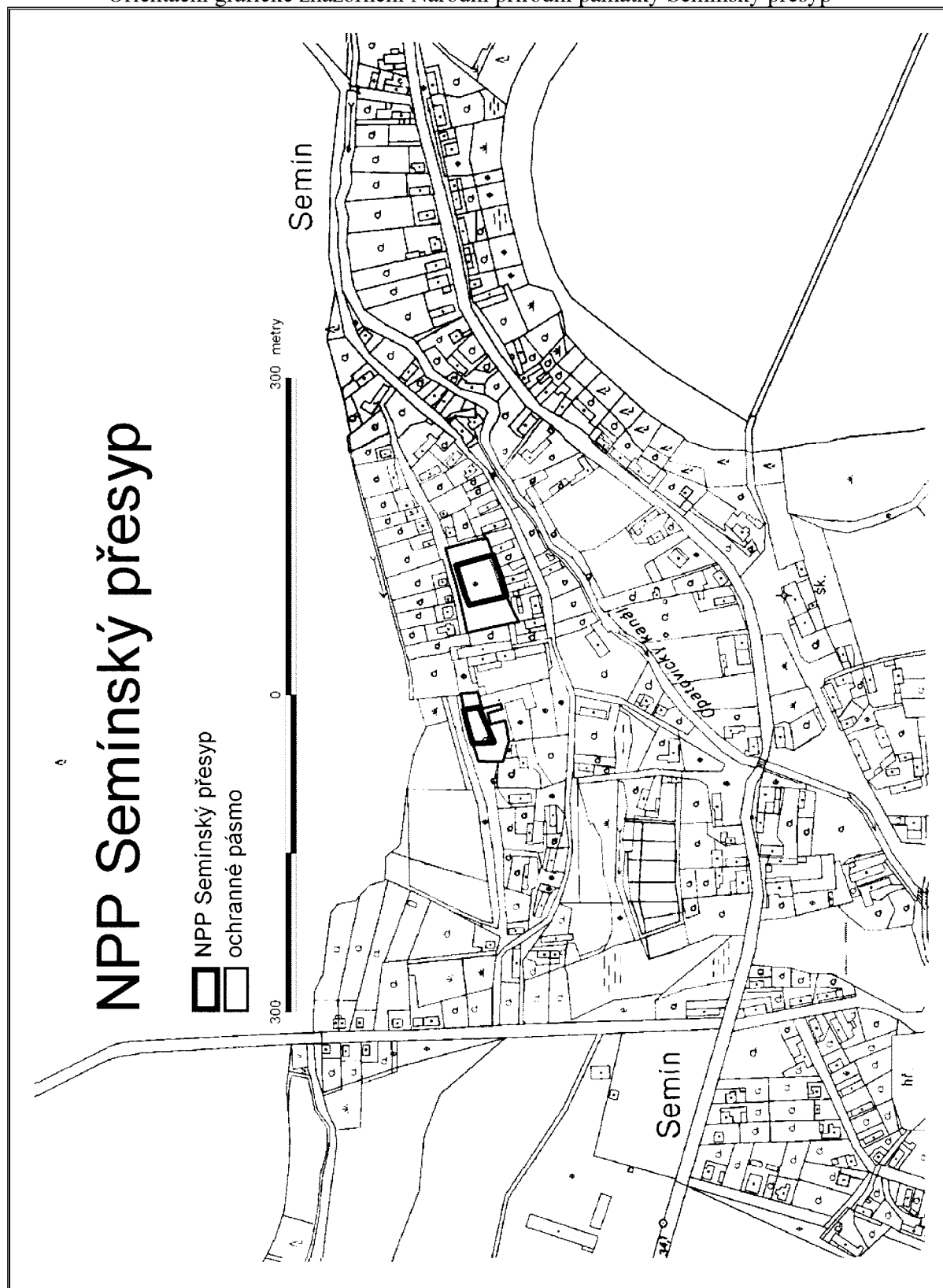
| číslo bodu | souřadnice – Y [m] | souřadnice – X [m] | pořadí bodu v obrazci |
|------------|--------------------|--------------------|-----------------------|
| 4 | 665110,12 | 1056696,76 | 1 |
| 3 | 665119,98 | 1056661,78 | 2 |
| 2 | 665148,41 | 1056670,19 | 3 |
| 1 | 665157,88 | 1056674,34 | 4 |
| 9 | 665149,61 | 1056709,95 | 5 |
| 10 | 665166,40 | 1056717,17 | 6 |
| 11 | 665174,07 | 1056721,70 | 7 |
| 12 | 665175,28 | 1056714,24 | 8 |
| 13 | 665182,63 | 1056681,08 | 9 |
| 14 | 665184,62 | 1056672,08 | 10 |
| 15 | 665169,23 | 1056668,74 | 11 |
| 16 | 665153,73 | 1056665,26 | 12 |
| 17 | 665137,73 | 1056661,16 | 13 |
| 18 | 665112,50 | 1056653,84 | 14 |
| 19 | 665103,65 | 1056651,15 | 15 |
| 20 | 665101,71 | 1056659,98 | 16 |
| 21 | 665094,65 | 1056686,39 | 17 |
| 22 | 665095,43 | 1056686,70 | 18 |
| 23 | 665094,62 | 1056691,37 | 19 |

část ochranného pásma na p.p.č. 127/1 v k.ú. Semín:

Geometrický obrazec č. 4

| číslo bodu | souřadnice – Y [m] | souřadnice – X [m] | pořadí bodu v obrazci |
|------------|--------------------|--------------------|-----------------------|
| 26 | 665290,65 | 1056677,57 | 1 |
| 25 | 665289,17 | 1056697,61 | 2 |
| 24 | 665255,94 | 1056683,48 | 3 |
| 28 | 665258,11 | 1056669,03 | 4 |
| 29 | 665242,57 | 1056666,17 | 5 |
| 30 | 665242,33 | 1056668,77 | 6 |
| 31 | 665241,35 | 1056682,38 | 7 |
| 32 | 665244,61 | 1056683,17 | 8 |
| 33 | 665256,79 | 1056686,36 | 9 |
| 34 | 665252,32 | 1056704,32 | 10 |
| 35 | 665257,43 | 1056705,60 | 11 |
| 36 | 665261,32 | 1056691,69 | 12 |
| 37 | 665271,87 | 1056694,61 | 13 |
| 38 | 665268,45 | 1056708,31 | 14 |
| 39 | 665278,80 | 1056710,91 | 15 |
| 40 | 665278,99 | 1056710,08 | 16 |
| 41 | 665288,19 | 1056712,20 | 17 |
| 42 | 665307,23 | 1056706,41 | 18 |
| 43 | 665307,83 | 1056706,13 | 19 |
| 44 | 665307,57 | 1056695,62 | 20 |
| 45 | 665307,43 | 1056682,84 | 21 |

Orientační grafické znázornění Národní přírodní památky Semínský přesyp



144

VYHLÁŠKA

ze dne 11. června 2007

**o vyhlášení Národní přírodní památky Svatošské skály
a stanovení jejich bližších ochranných podmínek**

Ministerstvo životního prostředí stanoví podle § 79 odst. 3 písm. b) zákona č. 114/1992 Sb., o ochraně přírody a krajiny, ve znění zákona č. 218/2004 Sb.:

§ 1

Předmět úpravy

(1) Vyhláší se Národní přírodní památka Svatošské skály (dále jen „národní přírodní památka“).

(2) Důvodem zvláštní ochrany je zachování geomorfologicky ojedinělých žulových skalních útvarů s fragmenty reliktních borů a s výskytem vzácných či ohrožených druhů rostlin a živočichů.

§ 2

Vymezení národní přírodní památky

Národní přírodní památka se rozkládá na území Karlovarského kraje, v katastrálním území Hory u Jenišova. Hranice národní přírodní památky se stanoví uzavřeným geometrickým obrazcem s přímými stranami, jehož vrcholy jsou určeny souřadnicemi udanými v jednotné trigonometrické síti katastrální¹⁾. Seznam souřadnic uzavřeného geometrického obrazce a jeho jednotlivých vrcholů uspořádaných tak, jak jdou v obraze za sebou, je obsažen v příloze č. 1 k této vyhlášce. Orientační grafické znázornění území národní přírodní památky je obsaženo v příloze č. 2 k této vyhlášce.

§ 3

Bližší ochranné podmínky

Jen se souhlasem příslušného orgánu ochrany přírody lze v národní přírodní památce:

- a) provádět změny druhu pozemků nebo způsobu jejich využití²⁾,
- b) upravovat povrch vozovek pozemních komunikací³⁾ s použitím jiného než místního přírodního materiálu stejného geologického původu,
- c) provádět značení horolezeckých terénů a údržbu horolezeckých zařízení včetně trvalých jisticích prostředků,
- d) provádět horolezeckou činnost mimo horolezecké terény označené v souladu s touto vyhláškou,
- e) vjíždět vozidly⁴⁾ do území národní přírodní památky; souhlas se nevyžaduje u vozidel Policie České republiky a obecní policie, Hasičského záchranného sboru a nestátních hasičských sborů, ozbrojených sil České republiky při plnění úkolů ozbrojených sil a dalších orgánů veřejné a státní služby při výkonu státní správy, záchranných služeb a státní veterinární služby a u vozidel potřebných pro zajištění péče o pozemky či porosty, které se nacházejí na území národní přírodní památky.

§ 4

Účinnost

Tato vyhláška nabývá účinnosti dnem 1. července 2007.

Ministr:

RNDr. **Bursík** v. r.

¹⁾ Nařízení vlády č. 430/2006 Sb., o stanovení geodetických referenčních systémů a státních mapových děl závazných na území státu a zásadách jejich používání.

²⁾ § 80 odst. 1 zákona č. 183/2006 Sb., o územním plánování a stavebním řádu (stavební zákon), § 2 odst. 3 a § 6 zákona č. 344/1992 Sb., o katastru nemovitostí České republiky (katastrální zákon), ve znění pozdějších předpisů.

³⁾ Například § 3 odst. 4 vyhlášky č. 104/1997 Sb., kterou se provádí zákon o pozemních komunikacích.

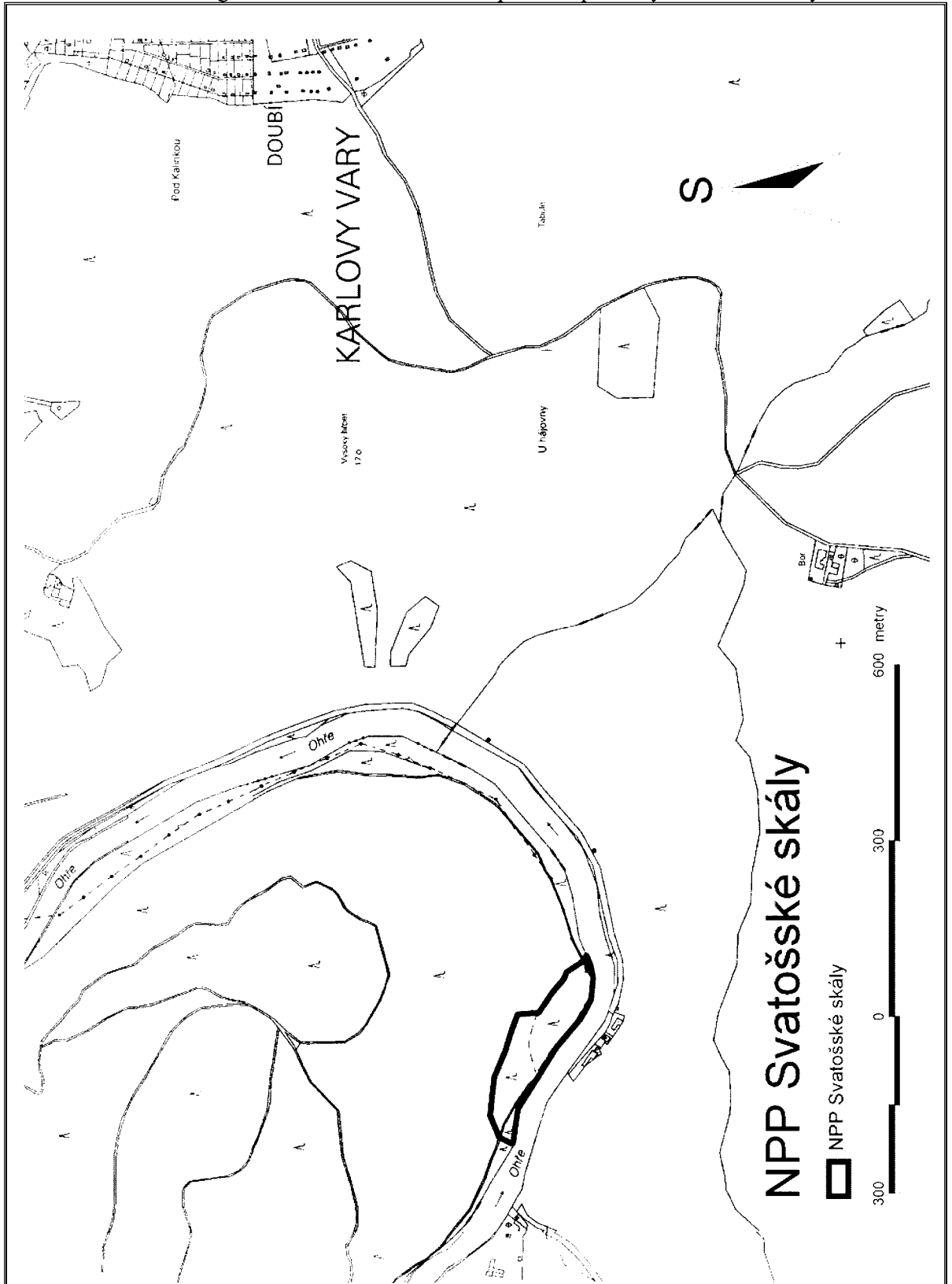
⁴⁾ Například § 2 zákona č. 56/2001 Sb., o podmínkách provozu vozidel na pozemních komunikacích a o změně zákona č. 168/1999 Sb., o pojištění odpovědnosti za škodu způsobenou provozem vozidla a o změně některých souvisejících zákonů (zákon o pojištění odpovědnosti z provozu vozidla), ve znění zákona č. 307/1999 Sb., ve znění pozdějších předpisů.

Příloha č. 1 k vyhlášce č. 144/2007 Sb.

Seznam souřadnic (S-JTSK) jednotlivých vrcholů geometrického obrazce, kterým jsou stanoveny hranice Národní přírodní památky Svatošské skály

| číslo bodu | souřadnice – Y [m] | souřadnice – X [m] | pořadí bodu v obrazci |
|------------|--------------------|--------------------|-----------------------|
| 1 | 854543,94 | 1014557,99 | 1 |
| 2 | 854560,30 | 1014532,93 | 2 |
| 3 | 854572,76 | 1014527,74 | 3 |
| 4 | 854596,12 | 1014507,54 | 4 |
| 5 | 854629,83 | 1014485,13 | 5 |
| 6 | 854632,60 | 1014449,58 | 6 |
| 7 | 854658,45 | 1014439,81 | 7 |
| 8 | 854694,50 | 1014428,63 | 8 |
| 9 | 854738,50 | 1014409,99 | 9 |
| 10 | 854767,05 | 1014406,95 | 10 |
| 11 | 854804,15 | 1014402,61 | 11 |
| 12 | 854841,22 | 1014417,79 | 12 |
| 13 | 854842,30 | 1014419,93 | 13 |
| 14 | 854851,80 | 1014438,88 | 14 |
| 15 | 854851,96 | 1014441,50 | 15 |
| 16 | 854793,07 | 1014450,37 | 16 |
| 17 | 854766,75 | 1014466,82 | 17 |
| 18 | 854740,52 | 1014483,21 | 18 |
| 19 | 854686,95 | 1014516,68 | 19 |
| 20 | 854639,10 | 1014557,56 | 20 |
| 21 | 854607,14 | 1014574,51 | 21 |
| 22 | 854571,04 | 1014577,85 | 22 |
| 23 | 854569,57 | 1014577,59 | 23 |
| 24 | 854549,21 | 1014574,00 | 24 |
| 25 | 854532,19 | 1014566,82 | 25 |
| 26 | 854538,38 | 1014561,90 | 26 |
| 27 | 854540,43 | 1014560,46 | 27 |

Orientační grafické znázornění Národní přírodní památky Svatošské skály



145**SDĚLENÍ****Ministerstva práce a sociálních věcí**

ze dne 8. června 2007

o uložení kolektivních smluv vyššího stupně a dodatků ke kolektivním smlouvám vyššího stupně

Ministerstvo práce a sociálních věcí sděluje, že v souladu s ustanovením § 9 odst. 1 zákona č. 2/1991 Sb., o kolektivním vyjednávání, v platném znění, byly u něj uloženy v období od 1. 5. 2007 do 31. 5. 2007:

1. Kolektivní smlouva vyššího stupně na rok 2007 (ze dne 19. 4. 2007 s účinností od 1. 1. 2007 do 31. 12. 2007) uzavřená mezi

Odborovým svazem pracovníků dřevozpracujících odvětví, lesního a vodního hospodářství v České republice,

Česko-moravským odborovým sdružením

a

Svazem průmyslu papíru a celulózy.

2. Kolektivní smlouva vyššího stupně pro odvětví dřevozpracujícího, nábytkářského, spotřebního průmyslu a lesního hospodářství v ČR (ze dne 19. 4. 2007 s účinností od 1. 5. 2007 do 31. 12. 2007) uzavřená mezi

Odborovým svazem pracovníků dřevozpracujících odvětví, lesního a vodního hospodářství v ČR,

Česko-moravským odborovým sdružením

a

Svazem zaměstnavatelů dřevozpracujícího průmyslu.

Ministr:

RNDr. Nečas v. r.



ISSN 1211-1244

Vydává a tiskne: Tiskárna Ministerstva vnitra, p. o., Bartůňkova 4, pošt. schr. 10, 149 01 Praha 415, telefon: 272 927 011, fax: 974 887 395 – **Redakce:** Ministerstvo vnitra, Nám. Hrdinů 1634/3, pošt. schr. 155/SB, 140 21 Praha 4, telefon: 974 817 287, fax: 974 816 871 – **Administrace:** písemné objednávky předplatného, změny adres a počtu odebíraných výtisků – MORAVIAPRESS, a. s., U Póny 3061, 690 02 Břeclav, fax: 519 321 417, e-mail: sbirky@moraviapress.cz. Objednávky ve Slovenské republice přijímá a titul distribuuje Magnet-Press Slovakia, s. r. o., Teslova 12, 821 02 Bratislava, tel.: 00421 2 44 45 46 28, fax: 00421 2 44 45 46 27. **Roční předplatné** se stanovuje za dodávku kompletního ročníku včetně rejstříku a je od předplatitelů vybíráno formou záloh ve výši oznámené ve Sbírce zákonů. Závěrečné vyúčtování se provádí po dodání kompletního ročníku na základě počtu skutečně vydaných částek (první záloha na rok 2007 činí 6 000,- Kč) – Vychází podle potřeby – **Distribuce:** MORAVIAPRESS, a. s., U Póny 3061, 690 02 Břeclav, celoroční předplatné – 516 205 176, 519 305 176, 516 205 174, 519 205 174, objednávky jednotlivých částek (dobírky) – 516 205 207, 519 305 207, objednávky-knihkupci – 516 205 161, 519 305 161, faxové objednávky – 519 321 417, e-mail – sbirky@moraviapress.cz, zelená linka – 800 100 314. **Internetová prodejna:** www.sbirkyzakonu.cz – **Drobný prodej** – **Benešov:** Oldřich HAAGER, Masarykovo nám. 231; **Brno:** Ing. Jiří Hrazdil, Vranovská 16, SEVT, a. s., Česká 14; **České Budějovice:** SEVT, a. s., Česká 3, tel.: 387 319 045; **Hradec Králové:** TECHNOR, Wonkova 432; **Cheb:** EFREX, s.r.o., Karlova 31; **Chomutov:** DDD Knihkupectví – Antikvariát, Ruská 85; **Kadaň:** Knihařství – Příbíkova, J. Švermy 14; **Kladno:** eL VaN, Ke Stadionu 1953, tel.: 312 248 323; **Klatovy:** Krameriovo knihkupectví, nám. Míru 169; **Liberec:** Podještědské knihkupectví, Moskevská 28; **Litoměřice:** Jaroslav Tvrdlík, Lidická 69, tel.: 416 732 135, fax: 416 734 875; **Most:** Knihkupectví „U Knihomila“, Ing. Romana Kopková, Moskevská 1999; **Olomouc:** ANAG, spol. s r. o., Denisova č. 2, Zdeněk Chumchal – Knihkupectví Tycho, Ostružnická 3, Knihkupectví SEVT, a. s., Ostružnická 10; **Ostrava:** LIBREX, Nádražní 14, Profesio, Hollarova 14, SEVT, a. s., Denisova 1; **Otrokovice:** Ing. Kučeřík, Jungmannova 1165; **Pardubice:** LEJHANEK, s. r. o., třída Míru 65; **Plzeň:** TYPOS, a. s., Úslavská 2, EDICUM, Vojanova 45, Technické normy, Lábkova pav. č. 5, Vydavatelství a naklad. Aleš Čeněk, nám. Českých bratří 8; **Praha 1:** NEOLUXOR, Na Pořící 25, LINDE Praha, a. s., Opletalova 35, NEOLUXOR s. r. o., Václavské nám. 41; **Praha 2:** ANAG, spol. s r. o., nám. Míru 9 (Národní dům); **Praha 4:** SEVT, a. s., Jihlavská 405; **Praha 5:** SEVT, a. s., E. Peškové 14; **Praha 6:** PPP – Staňková Isabela, Puškinovo nám. 17; **Praha 8:** JASIPA, Zenklova 60, Specializovaná prodejna Sbírky zákonů, Sokolovská 35, tel.: 224 813 548; **Praha 9:** Abonentní tiskový servis-Ing. Urban, Jablonecká 362, po-pá 7-12 hod., tel.: 286 888 382, e-mail: tiskovy.servis@abonent.cz; **Praha 10:** BMSS START, s.r.o., Vinohradská 190, MONITOR CZ, s. r. o., Třebohostická 5, tel.: 283 872 605; **Přerov:** Odborné knihkupectví, Bartošova 9, Jana Honková – YAHO – i – centrum, Komenského 38; **Sokolov:** KAMA, Kalousek Milan, K. H. Borovského 22, tel.: 352 303 402; **Šumperk:** Knihkupectví D & G, Hlavní tř. 23; **Tábor:** Milada Šimonová – EMU, Zavadilská 786; **Teplice:** Knihkupectví L & N, Masarykova 15; **Ústí nad Labem:** PNS Grosso s.r.o., Havířská 327, tel.: 475 259 032, fax: 475 259 029, Kartoan, s. r. o., Solvayova 1597/3, Vazby a doplňování Sbírky zákonů včetně dopravy zdarma, tel.+fax: 475 501 773, www.kartoon.cz, e-mail: kartoon@kartoon.cz; **Zábřeh:** Mgr. Ivana Patková, Žižkova 45; **Zátec:** Prodejna U Pivovaru, Žižkovo nám. 76, Jindřich Procházka, Bezděkov 89 – Vazby Sbírky, tel.: 415 712 904. **Distribuční podmínky předplatného:** jednotlivé částky jsou expedovány neprodleně po dodání z tiskárny. Objednávky nového předplatného jsou vyřizovány do 15 dnů a pravidelné dodávky jsou zahajovány od nejbližší částky po ověření úhrady předplatného nebo jeho zálohy. Částky vyšlé v době od zaevidování předplatného do jeho úhrady jsou doposílány jednorázově. Změny adres a počtu odebíraných výtisků jsou prováděny do 15 dnů. **Reklama:** informace na tel. číslech 516 205 207, 519 305 207. V písemném styku vždy uvádějte IČO (právnícká osoba), rodné číslo (fyzická osoba). **Podávání novinových zásilek** povoleno Českou poštou, s. p., Odštěpný závod Jižní Morava Ředitelství v Brně č. j. P/2-4463/95 ze dne 8. 11. 1995.