


Ročník 2005



SBÍRKA ZÁKONŮ

ČESKÁ REPUBLIKA

Částka 97

Rozeslána dne 30. června 2005

Cena Kč 27,50

O B S A H:

266. Vyhláška, kterou se stanoví vzor a provedení průkazu inspektorů Státního úřadu inspekce práce a oblastních inspektorátů práce
267. Vyhláška, kterou se mění vyhláška Ministerstva zemědělství č. 470/2001 Sb., kterou se stanoví seznam významných vodních toků a způsob provádění činností souvisejících se správou vodních toků, ve znění vyhlášky č. 333/2003 Sb.
-

266**VYHLÁŠKA**

ze dne 24. června 2005,

**kteřou se stanoví vzor a provedení průkazu inspektorů Státního úřadu inspekce práce
a oblastních inspektorátů práce**

Ministerstvo práce a sociálních věcí stanoví podle
§ 39 zákona č. 251/2005 Sb., o inspekci práce:

o inspekci práce a kterým se prokazují, je uveden v pří-
loze k této vyhlášce.

§ 1

Vzor a provedení průkazu inspektorů Státního
úřadu inspekce práce a oblastních inspektorátů práce,
který je opravňuje k výkonu kontroly podle zákona

§ 2

Tato vyhláška nabývá účinnosti dnem 1. července
2005.


Ministr:

Ing. Škromach v. r.


Příloha k vyhlášce č. 266/2005 Sb.

Vzor a provedení průkazu inspektorů Státního úřadu inspekce práce a oblastních inspektorátů práce

líc

Státní úřad inspekce práce		
Průkaz inspektora		
Foto	Jméno, příjmení (včetně titulů)	
3,5 x 4,5 cm	Číslo průkazu	

rub

	Česká republika Průkaz inspektora inspekce práce
	Držitel tohoto průkazu, pro něhož byl tento průkaz vydán, je nositelem oprávnění stanovených zákonem č. 251/2005 Sb., o inspekci práce
Zneužití tohoto průkazu je trestné	
Datum vydání	Úřední razítko orgánu, který průkaz vydal, a podpis s uvedením jména, příjmení a služebního označení oprávněného státního zaměstnance

Průkaz inspektora práce je proveden na ceninový papír s vodotiskem trojlístek, 100 g/m², rastrový podtisk irisový přechod, státní znak České republiky jednobarevný, červené svítící číslo průkazu, linka s mikropísmem.

Průkaz inspektora práce má rozměry 99 x 68 mm a je uložen v plastovém obalu o rozměrech 105 x 74 mm.

267

VYHLÁŠKA

ze dne 17. června 2005,

**kteřou se mění vyhláška Ministerstva zemědělství č. 470/2001 Sb.,
kteřou se stanoví seznam významných vodních toků a způsob provádění činností
souvisejících se správou vodních toků, ve znění vyhlášky č. 333/2003 Sb.**

Ministerstvo zemědělství stanoví podle § 47 odst. 3 a podle § 48 odst. 5 a ve spolupráci s Ministerstvem životního prostředí podle § 47 odst. 1 zákona č. 254/2001 Sb., o vodách a o změně některých zákonů (vodní zákon), ve znění zákona č. 20/2004 Sb.:

Čl. I

Vyhláška č. 470/2001 Sb., kterou se stanoví seznam významných vodních toků a způsob provádění činností souvisejících se správou vodních toků, ve znění vyhlášky č. 333/2003 Sb., se mění takto:

1. V § 2 písm. a) se slova „není evidováno v katastru nemovitostí samostatně jako vodní plocha,“ zrušují.

2. V § 5 písmeno c) včetně poznámky pod čarou č. 4 zní:

„c) odstraňuje nánosy z koryta vodního toku, pokud brání průtoku vody a pokud to není povinností vlastníka stavby nebo jiného zařízení v korytu vodního toku⁴⁾,

žití výbušnin, podá o tom správce vodního toku písemnou zprávu 15 dnů předem uživateli rybářského revíru, v němž má k použití výbušniny dojít, a místně příslušnému obecnímu úřadu, v jehož správním obvodu má k použití výbušniny dojít; to neplatí v případě nebezpečí z prodlení^{8a)}. V tomto případě o použití výbušnin správce vodního toku vyrozumí vhodnou formou uživatele rybářského revíru a obecní úřad podle věty první neprodleně.

⁸⁾ § 27 odst. 4 zákona č. 61/1988 Sb., o hornické činnosti, výbušninách a o státní báňské správě, ve znění pozdějších předpisů.“

6. V § 12 písm. b) se na konci bodu 3 čárka nahrazuje středníkem a bod 4 se zrušuje.

7. V § 12 se na konci písmene c) středník nahrazuje tečkou a písmeno d) se zrušuje.

8. § 13 včetně nadpisu zní:

„§ 13

Přílohy žádosti

K vyplnění žádosti podle § 12, jejíž vzor je uveden v příloze č. 2, se připojí následující doklady a podklady:

- snímek katastrální mapy s vyznačením vodního toku, který je předmětem žádosti, nebo mapový podklad v měřítku 1 : 50 000 nebo 1 : 10 000 s vyznačením návaznosti drobného vodního toku na síť vodních toků,
- stanovisko stávajícího správce drobného vodního toku,
- stanovisko místně příslušného vodoprávního úřadu,
- výpis z obchodního rejstříku, ne starší 3 měsíců, je-li žadatelem právnická osoba zapsaná v obchodním rejstříku,
- údaj o registraci Ministerstvem vnitra a stanoví registrované Ministerstvem vnitra v případě, že žádost podává občanské sdružení.“

⁴⁾ § 52 zákona č. 254/2001 Sb.“

3. V § 6 písmeno b) zní:

„b) zpracovává dlouhodobý, nejdéle však desetiletý plán péče o koryto vodního toku a vodní díla, která vlastní a která jsou nezbytná k zabezpečení funkcí vodního toku, s vyznačením cyklu provádění udržovacích prací; přitom vychází z výsledku prohlídek koryta vodního toku a vodních děl, znalosti stavu koryta vodního toku; v případě potřeby tento plán pravidelně aktualizuje.“

4. V § 10 odst. 2 se za slova „na vodních tocích“ vkládá slovo „sí“.

5. § 11 včetně nadpisu a poznámky pod čarou č. 8 zní:

„§ 11

Používání výbušnin

Má-li při výkonu správy vodního toku dojít k pou-

9. Příloha č. 1 včetně nadpisu zní:

„Příloha č. 1 k vyhlášce č. 470/2001 Sb.

Seznam významných vodních toků

1 Poř. č.	2 Název vodního toku	3 Identifikátor vodního toku	4 Číslo hydrologického pořadí	5 Délka vodního toku v kategorii významný v km	6 Vymezení úseku vodního toku v kategorii významný ř. km. od - do (upřesnění)	7 Správce toku	8 Funkce toku	9 Vymezení úseku vodního toku tvořícího státní hranici	
								Délka úseku v km	Hraniční úsek: Hraniční znaky:
1.	Labe	10100002	1-01-01-001	370,7		PLa	V, H	3,60	VII:14-26
2.	Bílé Labe	10101294	1-01-01-002	7,9		PLa	V		
3.	Malé Labe	10100231	1-01-01-020	13,1	0,00 - 13,10 (po zaústění Kotelského potoka)	PLa			
4.	Čistá	10100278	1-01-01-026	19,5		PLa	V		
5.	Pilníkovský potok	10100433	1-01-01-038	8,7	0,00 - 8,70 (po zaústění Vlčického potoka)	PLa			
6.	Kalenský potok	10100418	1-01-01-052	17,7		PLa			
7.	Hartský potok	10101096	1-01-01-070	9,1		PLa			
8.	Běluňka	10100229	1-01-01-084	19,5	0,00 - 19,50 (po silniční most Brusnice - Brzice)	PLa			
9.	Úpa	10100036	1-01-02-001	78,8		PLa	V		
10.	Malá Úpa	10100818	1-01-02-006	10,3		PLa			
11.	Ličná	10100439	1-01-02-024	16,7		PLa			
12.	Petřikovický potok	10100715	1-01-02-033	6,7		PLa	H	0,70	III:251-251/13
13.	Rtyřka	10101242	1-01-02-044	9,2		PLa			
14.	Olešnice	10100408	1-01-02-052	17,9		PLa			
15.	Metuje	10100038	1-01-03-001	79,0		PLa			
16.	Zdoňovský potok	10101736	1-01-03-004	6,5		PLa	H	0,36	III:236/5-236/5
17.	Kamenný potok	10111722	1-01-03-004	1,7		PLa	H	1,11	III:236/5-III/237
18.	Židovka	10100782	1-01-03-020	13,1		PLa			
19.	Trnkava (Machovský potok)	10103971	1-01-03-021	2,1		PLa	H	0,28	III:173/23-173/30
20.	Zrácený potok	10155445	1-01-03-021	0,4	(pod Machovským vrchem)	PLa	H	0,40	III:175/2-175/12
21.	Dřevič	10100309	1-01-03-026	21,4		PLa			
22.	Brlenka	10101459	1-01-03-034	7,7		PLa	H	0,02 0,57	III:154/5-154/6 III:159/159-159/1
23.	Strouženský potok	10107263	1-01-03-034	2,0		PLa	H	0,51	III:III/168-III/169
24.	Čermná	10101309	1-01-03-035	1,0		PLa	H	0,04	III:155/9-155/10
25.	Střela	10100739	1-01-03-038	0,3		PLa	H	0,33	III:152/5-III/153
26.	Kotelský potok	10117360	1-01-03-038	0,3		PLa	H	0,26	III:131/15-III/132
27.	Dolský potok	10101350	1-01-03-038	2,9		PLa	H	0,87 0,06	III:III/141-141/21 III:144/10-144/11
28.	Olešenka	10100333	1-01-03-042	19,9		PLa	V, H	1,37	III:III/135-III/136
29.	Rozkoš	10100691	1-01-03-054	14,3		PLa			
30.	Trotina	10100240	1-01-04-013	24,9		PLa			
31.	Velký labský náhon	10103624	1-01-04-031/2	4,2		PLa			
32.	Piletický potok	10102127	1-01-04-034	6,3	(po soutok Čemilovského s Librantickým potokem)	PLa			
33.	Divoká Orlice	10100019	1-02-01-001	98,2		PLa	V, H	29,83	III:III/100-III/119
34.	Černý potok	10105210	1-02-01-001	3,5		PLa	H	3,31	III:III/119-120/14
35.	Červený potok	10103513	1-02-01-009	5,8		PLa	H	5,77	III:III/96-III/100
36.	Rokytenka	10100367	1-02-01-017	19,2		PLa			
37.	Zdobnice	10100128	1-02-01-037	34,2		PLa			
38.	Bělá	10100100	1-02-01-053	37,9		PLa			
39.	Dlouhá Strouha	10101839	1-02-01-062	6,5		PLa			
40.	Kněžná	10100210	1-02-01-067	25,2		PLa			
41.	Javornický potok	10101046	1-02-01-074	11,2		PLa			
42.	Alba	10100405	1-02-01-083	17,7		PLa			

1	2	3	4	5	6	7	8	9	
								Délka úseku vodního toku v km	Hraniční úsek: Hraniční znaky:
Poř. č.	Název vodního toku	Identifikátor vodního toku	Číslo hydrologického pořadí	Délka vodního toku v kategorii významný v km	Vymezení úseku vodního toku v kategorii významný ř. km. od - do (upřesnění)	Správce toku	Funkce toku	Vymezení úseku vodního toku tvořícího státní hranici	
43.	Tichá Orlice	10100023	1-02-02-001	104,5		PLa			
44.	Lipkovský potok	10100641	1-02-02-008	13,4		PLa			
45.	Orlíčský potok	10101173	1-02-02-014	10,6		PLa			
46.	Třebovka	10100096	1-02-02-036	41,6		PLa			
47.	Orlice	10100144	1-02-03-001	32,7	(po soutok Tiché a Divoké Orlice, kde vzniká)	PLa	V		
48.	Dědina	10100054	1-02-03-008	58,0		PLa			
49.	Brtevský potok	10101190	1-02-03-018	7,9		PLa			
50.	Zlatý potok	10100593	1-02-03-030/1	13,5		PLa			
51.	Ještětický potok	10101462	1-02-03-030/2	8,3		PLa			
52.	Odbočka z Dlouhé Strouhy	10111738	1-02-03-030/2	1,8		PLa			
53.	Jalový potok	10102924	1-02-03-037	5,0		PLa			
54.	Malý labský náhon	10101978	1-03-01-004	10,0		PLa			
55.	Melounka	10101505	1-03-01-005	6,4		PLa			
56.	Loučná	10100037	1-03-02-001	82,0		PLa			
57.	Desná	10100200	1-03-02-024	17,0	0,00 - 17,00 (po soutok s Lubenským potokem)	PLa			
58.	Prostřední náhon Loučné	10116554	1-03-02-050	1,7		PLa			
59.	Průmyslový náhon Loučné	10106215	1-03-02-051	3,3		PLa			
60.	Zminka	10100763	1-03-02-081	11,8		PLa			
61.	Chrudimka	10100018	1-03-03-001	104,4		PLa			
62.	Novohradka	10100079	1-03-03-040	48,5		PLa			
63.	Krounka	10100235	1-03-03-051	23,3		PLa			
64.	Žejbro	10100170	1-03-03-073	23,5	0,00 - 23,50 (po zaústění potoka Raná v k.ú. Žďárec u Skutče)	PLa			
65.	Ležák	10100169	1-03-03-096	16,8	0,00 - 16,80 (po zaústění Kvíteckého potoka v k.ú. Žumberk)	PLa			
66.	Halda	10103690	1-03-04-001	5,3		PLa			
67.	Bylanka	10100241	1-03-04-004	23,9		PLa			
68.	Podolský potok	10100270	1-03-04-018	21,6		PLa			
69.	Černá strouha (Černská)	10101680	1-03-04-036	5,0	0,00 - 5,00 (po shybku u Opatovického kanálu v k.ú. Bohdaneč)	PLa			
70.	Struha (Zlatotok)	10100375	1-03-04-046	17,1		PLa			
71.	Opatovický kanál	10100146	1-03-04-062	31,8		PLa			
72.	Doubrava	10100033	1-03-05-001	89,7		PLa			
73.	Zlatý potok	10101003	1-03-05-024	8,0		PLa			
74.	Hostačovka	10100250	1-03-05-032	23,5		PLa			
75.	Doubravka	10100609	1-03-05-043	13,0		PLa			
76.	Brslenka (Čáslavka)	10100153	1-03-05-050	31,2		PLa			
77.	Klejnárka	10100095	1-04-01-004	38,8		PLa	V		
78.	Vrchlice	10100165	1-04-01-021	29,2		PLa	V		
79.	Cidlina	10100030	1-04-02-001	89,6		PLa			
80.	Úlibický potok	10100414	1-04-02-014	13,8	0,00 - 13,80 (po levostranný přítok od Jahodnice)	PLa			
81.	Javorka	10100105	1-04-02-026	39,0		PLa	V		
82.	Bystřice	10100042	1-04-03-001	63,9		PLa			
83.	Bašnický potok	10100362	1-04-03-012	18,5		PLa			
84.	Sánský kanál	10100464	1-04-04-015	15,8		PLa			
85.	Mrlina	10100065	1-04-05-001	51,0		PLa			

1	2	3	4	5	6	7	8	9	
								Vymezení úseku vodního toku tvořícího státní hranici	
Poř. č.	Název vodního toku	Identifikátor vodního toku	Číslo hydrologického pořadí	Délka vodního toku v kategorii významný v km	Vymezení úseku vodního toku v kategorii významný ř. km. od - do (upřesnění)	Správce toku	Funkce toku	Délka úseku v km	Hraniční úsek: Hraniční znaky:
86	Hasinský potok	10100342	1-04-05-008	19,1		PLa			
87	Libáňský potok	10100423	1-04-05-019	16,0		PLa			
88	Štitarský potok	10100194	1-04-05-031	26,5		PLa			
89	Smichovský potok	10100308	1-04-05-044	18,4	(po odpad ze Smichovského rybníka)	PLa			
90	Výrovka	10100044	1-04-06-001	60,3		PLa			
91	Bečvárka	10100265	1-04-06-021	22,3		PLa			
92	Šembera	10100173	1-04-06-035	28,5		PLa			
93	Vlkava	10100104	1-04-07-016	37,1		PLa			
94	Mlynařice	10100434	1-04-07-042	17,8		PLa			
95	Výmola	10100135	1-04-07-048	34,4		PLa			
96	Jizera	10100009	1-05-01-001	166,1		PLa	V, H	16,73	IV:53/14-IV/62
97	Mumlava	10100694	1-05-01-006	12,0		PLa	V		
98	Jizerka	10100271	1-05-01-020	21,3		PLa	V		
99	Oleška	10100132	1-05-01-035	34,8		PLa			
100	Kamenice	10100112	1-05-01-058	36,7		PLa	V		
101	Černá Desná	10100936	1-05-01-065	10,7		PLa	V		
102	Bílá Desná	10100867	1-05-01-068	11,3		PLa	V		
103	Desná	10108520	1-05-01-069	2,4		PLa			
104	Vošmenda	10100674	1-05-01-077	12,9		PLa	V		
105	Libuňka	10100285	1-05-02-010	20,1		PLa			
106	Žehrovka	10100209	1-05-02-024	25,0		PLa			
107	Mohelka	10100101	1-05-02-034	42,3		PLa			
108	Zábrdka	10100244	1-05-02-052	25,6		PLa			
109	Bělá	10100506	1-05-02-061	15,1		PLa			
110	Rokytky	10101068	1-05-02-068	9,5		PLa			
111	Kněžmostka	10100401	1-05-02-073	17,0		PLa			
112	Klenice	10100168	1-05-02-081	28,4		PLa			
113	Strenický potok	10100338	1-05-03-006	19,2		PLa			
114	Mratínský potok	10100496	1-05-04-022	15,2		PLa			
115	Košátecký potok	10100086	1-05-04-037	42,3	0,00 - 42,30 (po zaústění odpadu z ČOV a rybníka v k.ú. Mšeno)	PLa			
116	Černávka	10100477	1-05-04-057	14,6		PLa			
117	Teplá Vltava	10100063	1-06-01-003	47,6	(po zaústění Kvildského potoka)	PVI			
118	Řasnice	10100382	1-06-01-024	19,2		PVI	H	0,55	XII:3-4
119	Hraniční potok	10102146	1-06-01-025	5,7		PVI	H	2,35 3,35	XI/22-XII/1 XII/1-3
120	Mechový potok	10103691	1-06-01-027	5,3		PVI	H	5,25	XII:4-6
121	Volarský potok	10101037	1-06-01-040	10,4		PVI			
122	Studená Vltava	10100544	1-06-01-044	17,0		PVI	H	1,94	XII:8-9
123	Krásnohorský potok	10107146	1-06-01-044	3,1		PVI	H	3,07	XII:7-8
124	Údolský potok	10107367	1-06-01-044	2,4		PVI	H	0,21 0,10 2,09	XII:9-9/2 XII:9/5-9/6 XII:9/6/0/6-9/21
125	Světla	10101049	1-06-01-045	0,1		PVI	H	0,05	XII:11/11-12/1
126	Malá Světla	10135105	1-06-01-045	0,6		PVI	H	0,63	XII:12/1-13
127	Vltava	10100001	1-06-01-055	376,7		PVI	V		
128	Slatinka	10102022	1-06-01-074	1,8	(po hranici VÚ Boletice)	PVI	V		
129	Olšina	10100335	1-06-01-092	0,9	(po hranici VÚ Boletice)	PVI			
130	Pestřice	10100892	1-06-01-096	5,4		PVI	H	4,79 0,61	I:29/01-39/2a I:39/3a-41
131	Ježová	10101357	1-06-01-100	5,7		PVI	H	1,58 4,09	I:66/1-67/1a I:67/2c-73/1

1	2	3	4	5	6	7	8	9	
								Délka úseku v km	Hraniční úsek: Hraniční znaky:
Pof. č.	Název vodního toku	Identifikátor vodního toku	Číslo hydrologického pořadí	Délka vodního toku v kategorii významný v km	Vymezení úseku vodního toku v kategorii významný ř. km. od - do (upřesnění)	Správce toku	Funkce toku		
132.	Čemá stoka	10106321	1-06-01-100	1,8		PVI	H	1,89 0,06	I:62-65/04 I:65/05-65/4a
133.	Menší Vltavice	10101964	1-06-01-122	0,1		PVI	V, H	0,08	II:52-52/2
134.	Mezní potok	10156428	1-06-01-122	3,0		PVI	H	2,97	II:48-52
135.	Jezevčí potok (Hraniční potok)	10156420	1-06-01-122	1,4		PVI	H	1,44	II:52/3-54/1
136.	Větší Vltavice	10101606	1-06-01-126	7,8		PVI	H	2,23 0,09	III:III-3/06 III:3/010-3/4
137.	Polední strouha (Hraniční potok)	10122569	1-06-01-127	0,3		PVI	H	0,28	II:76/02-76/4
138.	Hajský potok	10104161	1-06-01-129	4,3		PVI	H	3,33 0,08 0,36 0,40 0,09	III:3/5-9/3 III:9/4-9/010 III:9/014-10/3 III:10/06-11/04 III:11/06-11/09
139.	Heršlácký potok	10112985	1-06-01-129	1,8		PVI	H	0,44 1,35	III:13/01-13/05 III:15/02-17
140.	Radvanovský potok	10108455	1-06-01-132	2,5		PVI	H	2,49	II:64-69
141.	Rosberský potok	10126860	1-06-01-132	0,3		PVI	H	0,12 0,15	II:63/01-63/2 II:63/5-64
142.	Trávnice	10103118	1-06-01-133	1,9		PVI	H	0,15 0,14 0,15 0,41 1,01	II:69-69/1 II:69/04-69/07 II:69/3-69/010 II:69/012-70/01 II:70/05-72
143.	Bystrá (Strážnice)	10101352	1-06-01-134	1,1		PVI	H	0,89 0,04 0,21	II:55/017-57 II:55/4-55/05 II:55/05-55/08
144.	Boršíkovský potok	10104418	1-06-01-134	0,4		PVI	H	0,07 0,29	II:60/3-60/4 II:60/4-61
145.	Svatomírovský potok	10116214	1-06-01-135	0,5		PVI	H	0,53	II:74-74/3
146.	Polečnice (Kájovský potok)	10100172	1-06-01-161	20,8	(po hranici VÚ Boletice)	PVI			
147.	Chvalšínský potok	10100489	1-06-01-176	10,8	(po hranici VÚ Boletice)	PVI			
148.	Hejdlavský potok	10104142	1-06-01-177	3,9		PVI	V		
149.	Křemžský potok	10100175	1-06-01-195	25,1	(po hranici VÚ Boletice)	PVI	V		
150.	Malše	10100031	1-06-02-001	89,4		PVI	V, H	24,40	III:32/3-47/3
151.	Růžnice	10107139	1-06-02-001	3,4		PVI	H	3,38	III:47/2-51/01
152.	Kamenice	10102339	1-06-02-006	0,4		PVI	H	0,38	III:23-24
153.	Vulovický příkop	10129114	1-06-02-006	0,4		PVI	H	0,44	III:30-30/03
154.	Čemá	10100193	1-06-02-024	27,4		PVI			
155.	Seplovský příkop	10117739	1-06-02-029	0,1		PVI	H	0,10	III:57/7-58
156.	Pohořský potok	10100228	1-06-02-029	23,0		PVI			
157.	Stropnice	10100056	1-06-02-040	55,9		PVI	H	0,83	IV:31-32
158.	Veveřský potok	10101270	1-06-02-043	10,4		PVI	V		
159.	Tetřeví potok	10105423	1-06-02-051	1,1		PVI	H	0,27 0,83	V: 11-12 V: 14-15/3
160.	Svinenský potok	10100176	1-06-02-059	29,4		PVI			
161.	Mlýnská stoka	10104834	1-06-03-001	3,5		PVI			
162.	Dobrovodský potok	10100612	1-06-03-003	12,5		PVI			
163.	Dehtářský potok	10100222	1-06-03-013	11,5	(po zaústění koryta přelivu Dehtářského rybníka)	PVI			
164.	Bezdravský potok	10100092	1-06-03-017	44,0		PVI			
165.	Lužnice	10100007	1-07-01-001	157,2		PVI	H	1,01 1,08 0,35	V:31-34 V:36/3-38 V:48/1-50
166.	Popelnice	10108191	1-07-01-001	2,4		PVI	H	2,37	IV:13/2-16
167.	Velenická strouha	10156415	1-07-01-002	0,2		PVI	H	0,17	V:29/1-29/2

1	2	3	4	5	6	7	8	9	
								Délka vodního toku v kategorii významný v km	Vymezení úseku vodního toku v kategorii významný ř. km. od - do (upřesnění)
Délka úseku v km	Hraniční úsek: Hraniční znaky:								
168.	Skřemelice (Klásterský potok)	10100098	1-07-01-003	2,0		PVI	H	2,00	VI:50-52/2
169.	Romavský potok	10100161	1-07-01-005	1,9		PVI	H	0,07 0,12 1,65	VI:61-61/03 VI:61/03-61/1 VI:61/05-62
170.	Rybná	10101902	1-07-02-001	7,3		PVI	H	0,58 1,78	V:24/02-24/6 V:45/10-48/1
171.	Halámecký potok	10101697	1-07-02-005	0,2		PVI	H	0,19	V:57/01-58
172.	Dračice	10100068	1-07-02-011	19,1	(po zaústění přelivu a výpusti rybníka Osika)	PVI			
173.	Blanko	10101941	1-07-02-011	1,0		PVI	H	0,37 0,47	VI:36/01-36/04 VI:37-37/011
174.	Stoka v Širokém blatě	10112607	1-07-02-011	2,2		PVI	H	2,16	VI:02-4
175.	Bystřický příkop	10158034	1-07-02-011	0,3		PVI	H	0,27	VI:42-42/3
176.	Oborský potok	10108428	1-07-02-011	0,3		PVI	H	0,27	VI:45/08-46/1
177.	Lunkovický potok	10115829	1-07-02-012	0,1		PVI	H	0,09	V:74/3-75
178.	Koštnický potok	10100093	1-07-02-018	31,4	(po zaústění přelivu a výpusti Kačezského rybníka)	PVI	H	1,54	VI:27-29
179.	Červený potok	10104067	1-07-02-025	4,6		PVI	H	4,63	VI:29-35
180.	Vodoteč I	10101320	1-07-02-027	2,3		PVI	H	2,34	VI:6/01-9/5
181.	Degárka	10128905	1-07-02-077	0,8		PVI			
182.	Drahoňovský potok	10102198	1-07-03-002	5,7		PVI	V		
183.	Kamenice	10100182	1-07-03-001	28,4		PVI			
184.	Žirovnice	10100177	1-07-03-018	29,9		PVI	V		
185.	Nežárka	10100050	1-07-03-025	56,2		PVI			
186.	Hamerský potok	10100081	1-07-03-032	46,0		PVI			
187.	Studenský potok	10100504	1-07-03-035	15,1		PVI	V		
188.	Nová řeka	10100587	1-07-03-058	13,5		PVI			
189.	Řečice	10100279	1-07-03-074	9,2	(po soutok s potokem Kardaš)	PVI			
190.	Bechyňský potok	10100302	1-07-04-005/2	3,1	(po soutok s Blatskou stokou)	PVI			
191.	Černovický potok	10100110	1-07-04-035	13,2	(po zaústění přelivu a výpusti rybníka Pokoj)	PVI			
192.	Chotovinský potok	10100147	1-07-04-065	6,1	(po soutok s Turoveckým potokem)	PVI			
193.	Košinský potok	10100276	1-07-04-073	10,5	(po soutok s Kosteckým potokem)	PVI	V		
194.	Smutná	10100085	1-07-04-093	46,9		PVI			
195.	Milevský potok	10100334	1-07-04-102	20,0		PVI			
196.	Židova strouha	10100368	1-07-04-113	12,0	(po zaústění přelivu a výpusti Bečického rybníka)	PVI			
197.	Vydra	10100259	1-08-01-013	11,8	(po soutok s Javořím Roklanský potok)	PVI			
198.	Křemelná	10100162	1-08-01-023	18,2	(po soutok se Slatinným potokem)	PVI			
199.	Prášílský potok	10100690	1-08-01-026	3,6		PVI	H	3,58	X:11-12
200.	Otava	10100013	1-08-01-038	113,0		PVI	V		
201.	Losenice	10100484	1-08-01-045	2,2	(po soutok se Zlatým potokem)	PVI			
202.	Volšovka	10100340	1-08-01-063	6,7	(po soutok s Kepelským potokem)	PVI			
203.	Ostružná	10100097	1-08-01-065	39,4		PVI			
204.	Nezdický potok	10100413	1-08-01-083	16,8		PVI			
205.	Volytka	10100077	1-08-02-001	46,1		PVI	V		
206.	Spálka	10100336	1-08-02-020	4,2	(po soutok s Košínským potokem)	PVI			
207.	Peklov	10100374	1-08-02-034	8,0	(po soutok s Hoslovickým potokem)	PVI			

1	2	3	4	5	6	7	8	9	
								Délka úseku vodního toku v kategorii významný v km	Vymezení úseku vodního toku v kategorii významný f. km. od - do (upřesnění)
Délka úseku v km	Hraniční úsek: Hraniční znaky:								
208.	Blanice	10100026	1-08-03-003	90,1	(po hranici VÚ Boletice)	PVI	V		
209.	Živný potok (Prachatický)	10100673	1-08-03-030	7,6	(po lávku u Kavanova rybníka)	PVI			
210.	Zlatý potok	10100139	1-08-03-052	35,6		PVI			
211.	Lomnice	10100049	1-08-04-017	30,9	(pod stavidlem Zámeckého rybníka v Blatné)	PVI			
212.	Závišinský potok	10100307	1-08-04-012	20,1		PVI	V		
213.	Skalice	10100067	1-08-04-038	45,0	(po stupeň obtokové stoky rybníka Podzámecký)	PVI			
214.	Líšnický potok	10100475	1-08-05-010	15,8		PVI	V		
215.	Brzina	10100196	1-08-05-026	27,3		PVI			
216.	Mastník	10100071	1-08-05-047	47,8		PVI	V		
217.	Sedlecký potok	10100290	1-08-05-066	2,8	(po soutok s Libiňským potokem)	PVI			
218.	Drásovský potok	10103627	1-08-05-087	4,3		PVI	V		
219.	Sychrovský potok	10100317	1-08-05-095	20,0		PVI	V		
220.	Kocába	10100074	1-08-05-104	26,4	(po soutok se Sychrovským potokem)	PVI			
221.	Sázava	10100005	1-09-01-001	217,4	(po přeliv Nového rybníka)	PVI	V		
222.	Stržský potok	10100844	1-09-01-002	10,0	(po silniční most pod obcí Cikháň)	PVI			
223.	Staviště	10100916	1-09-01-006	7,2	(po obec Lhotka)	PVI			
224.	Borovský potok	10100524	1-09-01-024	14,4		PVI			
225.	Břevnický potok	10100373	1-09-01-040	17,4	(po profil 50 m nad rybník Křivolaky)	PVI			
226.	Šlapanka	10100122	1-09-01-044	34,6	(po výúst' z rybníka nad obcí Věžnice)	PVI	V		
227.	Zlatý potok	10100359	1-09-01-053	18,8	(po most nad Stříbrným Dvorem)	PVI			
228.	Žabinec	10100491	1-09-01-074	15,1		PVI			
229.	Rozkošský potok	10101793	1-09-01-078	6,4	(po obec Radostín)	PVI			
230.	Úsobský potok	10100332	1-09-01-080	19,4		PVI			
231.	Perlový potok	10100262	1-09-01-084	17,9	(po přeliv rybníka Kachlička)	PVI			
232.	Sázavka	10100149	1-09-01-104	19,4	(po výpust Haberského rybníka)	PVI			
233.	Žebrákovský potok	10101107	1-09-01-112	9,0		PVI			
234.	Pstružný potok	10100353	1-09-01-114	18,8	(po zakrytý úsek nad silnici do H. Brodu)	PVI			
235.	Ostrovský potok	10100428	1-09-01-134	14,4	(po přeliv rybníka v Bohdanči)	PVI			
236.	Želivka	10100022	1-09-02-005	90,8	(po hráz Hejlovského rybníka)	PVI	V		
237.	Bělá	10100245	1-09-02-010	19,7	(po propustek silnice Janovice - Rohovka)	PVI			
238.	Jankovský potok	10100288	1-09-02-022	18,9	(po silniční most Vyskytná - Dušejov)	PVI			
239.	Tmava	10100058	1-09-02-036	45,9	(po přepad rybníka Valcha)	PVI			
240.	Kejtovecký potok	10100318	1-09-02-053	18,4	(po propustek silnice Obrataň - Cetoraz)	PVI			
241.	Martínický potok	10100126	1-09-02-078	25,8	(po propustek silnice v Křešíně)	PVI			
242.	Blažejovický potok	10100633	1-09-02-090	13,1		PVI			
243.	Všebořický potok	10104505	1-09-02-102	0,5	(po hráz dočišť'ovacího rybníka Všebořice)	PVI			
244.	Sedlický potok	10100293	1-09-02-104	24,1		PVI			
245.	Štěpánovský potok	10100379	1-09-03-002	18,3		PVI			
246.	Blanice	10100045	1-09-03-022	63,3		PVI			
247.	Chotýšanka	10100120	1-09-03-077	35,5		PVI			
248.	Jevanský potok	10100313	1-09-03-106	12,7	(po silniční most pod Jevanským rybníkem)	PVI			
249.	Mnichovka	10100676	1-09-03-124	12,8		PVI			

1	2	3	4	5	6	7	8	9	
								Vymezení úseku vodního toku tvořícího státní hranici	
Poř. č.	Název vodního toku	Identifikátor vodního toku	Číslo hydrologického pořadí	Délka vodního toku v kategorii významný v km	Vymezení úseku vodního toku v kategorii významný ř. km. od - do (upřesnění)	Správce toku	Funkce toku	Délka úseku v km	Hraniční úsek: Hraniční znaky:
250.	Benešovský potok	10100400	1-09-03-136	15,0	(k oboře u silničního mostu Lišno Pecinov)	PVI			
251.	Konopištský potok	10100142	1-09-03-144	32,2		PVI			
252.	Janovický potok	10100191	1-09-03-160	27,0	(po přeliv rybníka v Babicích)	PVI			
253.	Bojovský potok	10100348	1-09-04-008	14,6	(po přeliv Zámeckého rybníka v Mnišku p./Brdy)	PVI			
254.	Mže	10100016	1-10-01-001	104,5		PVI	V, H	1,36	IV:32-33
255.	Sklářský potok	10101072	1-10-01-009	0,6		PVI	H	0,62	V:5/8-6
256.	Sedlišťský potok	10100328	1-10-01-019	20,2		PVI			
257.	Hamerský potok	10100143	1-10-01-029	29,0		PVI			
258.	Kosový potok	10100082	1-10-01-059	26,0	(po silniční propustek Mariánské Lázně - Chodová Planá)	PVI			
259.	Ušovický potok	10100967	1-10-01-060	10,5		PVI	V		
260.	Úhlavka	10100103	1-10-01-089	37,1		PVI			
261.	Výrovský potok	10100306	1-10-01-110 /111	21,5		PVI			
262.	Úterský potok	10100131	1-10-01-141	26,0	(po profil 200 m pod ústím Lomeného potoka)	PVI			
263.	Nezdický potok	10100937	1-10-01-142	10,4		PVI	V		
264.	Hadovka	10100320	1-10-01-152	20,7		PVI			
265.	Vejprnický potok	10100254	1-10-01-187	22,0		PVI			
266.	Radbuza	10100017	1-10-02-001	111,5		PVI	V		
267.	Černý potok	10100197	1-10-02-022	14,0	(po silniční most v Pařezově)	PVI			
268.	Zubřina	10100148	1-10-02-044	33,0		PVI			
269.	Merklinka	10100099	1-10-02-087	23,0	(po Chlumecký mlyn v Křenících)	PVI			
270.	Luční potok	10100420	1-10-02-103	15,0		PVI			
271.	Úhlava	10100025	1-10-03-001	108,7		PVI	V		
272.	Svinský potok	10103437	1-10-03-004	4,2		PVI			
273.	Zelený potok	10101206	1-10-03-006	7,5		PVI			
274.	Lomnička	10109854	1-10-03-013	1,4		PVI	H	1,44	IX:17-17/12
275.	Flekovský potok	10102660	1-10-03-014	0,1		PVI	H	0,13	IX:12/11-12/12
276.	Chodská Úhlava	10100432	1-10-03-013	3,6		PVI	H	1,66 0,15 1,70	IX:15-15/14 IX:15/15-15/16 IX:16-17
277.	Jelenka	10100410	1-10-03-025	7,7	(po profil 700 m nad mostem v Zahorčicích)	PVI			
278.	Drnový potok	10100300	1-10-03-047	7,3	(po soutok s Mochtínským potokem)	PVI			
279.	Berounka	10100011	1-10-04-002	138,8		PVI	V		
280.	Úslava	10100028	1-10-05-001	92,3		PVI			
281.	Myslivský potok	10100357	1-10-05-014	17,8		PVI			
282.	Bradava	10100322	1-10-05-046	19,3	(po hranici VÚ Brdy)	PVI	V		
283.	Klabava	10100060	1-11-01-010	36,5	(po hranici VÚ Brdy)	PVI	V		
284.	Holoubkovský potok	10100257	1-11-01-025	10,2	(od přepadu Holoubkovského rybníka)	PVI			
285.	Třemošná	10100088	1-11-01-047	41,9		PVI			
286.	Bělá	10100287	1-11-01-052	20,7		PVI			
287.	Střela	10100021	1-11-02-001	97,5		PVI	V		
288.	Manětínský potok	10100267	1-11-02-036	22,7		PVI			
289.	Mladotický potok	10100462	1-11-02-056	15,6		PVI			
290.	Kaznějovský potok	10101879	1-11-02-070	6,2		PVI			
291.	Kralovický potok	10100294	1-11-02-078	22,2		PVI			
292.	Javornice	10100158	1-11-02-101	29,7		PVI			
293.	Zbirožský potok	10100164	1-11-02-123	29,0		PVI			
294.	Rakovnický potok	10100069	1-11-03-001	48,4		PVI			
295.	Klíčava	10100264	1-11-03-045	22,6		PVI	V		

1	2	3	4	5	6	7	8	9	
								Vymezení úseku vodního toku tvořícího státní hranici	
Poř. č.	Název vodního toku	Identifikátor vodního toku	Číslo hydrologického pořadí	Délka vodního toku v kategorii významný v km	Vymezení úseku vodního toku v kategorii významný ř. km. od - do (upřesnění)	Správce toku	Funkce toku	Délka úseku v km	Hraniční úsek: Hraniční znaky:
296.	Habrový potok	10100602	1-11-03-057	11,6		PVI			
297.	Litavka	10100052	1-11-04-001	51,3	(po hranici VÚ Brdy)	PVI	V		
298.	Pilský potok	10102053	1-11-04-002	2,0	(po hranici VÚ Brdy)	PVI	V		
299.	Obecnický potok	10101235	1-11-04-004	4,0	(po hranici VÚ Brdy)	PVI	V		
300.	Příbramský potok	10100845	1-11-04-008	4,5	(po hráz rybníka Nový)	PVI			
301.	Ohrazenický potok	10101492	1-11-04-014	7,3	(po hranici VÚ Brdy)	PVI	V		
302.	Červený potok	10100166	1-11-04-026	20,5	(po hranici VÚ Brdy)	PVI			
303.	Stroupínský potok	10100266	1-11-04-043	4,0	(po přelivný brod v Hředlích)	PVI			
304.	Suchomastský potok	10100822	1-11-04-054	11,0		PVI			
305.	Loděnice	10100041	1-11-05-005	45,7	(od hráže rybníka v Loděnicích)	PVI			
306.	Botič	10100145	1-12-01-014	16,2	(od Dobré Vody po pramen)	PVI			
307.	Zákolanský potok	10100167	1-12-02-028	16,6	(po most ve Velkých Čičovicích)	PVI			
308.	Rokytká	10100106	1-12-01-026	20,4	(od konce vzdutí Počernického rybníka po pramen)	PVI			
309.	Dřetovický potok	10100904	1-12-02-031	6,0	(od ř.km 4,20 po pramen)	PVI			
310.	Knovízský potok	10100211	1-12-02-041	25,0		PVI			
311.	Zlonický potok	10100198	1-12-02-056	27,1		PVI			
312.	Bakovský potok	10100080	1-12-02-071	11,9	(po soutok se Zlonickým potokem)	PVI			
313.	Červený potok	10100219	1-12-02-072	24,7		PVI			
314.	Vranský potok	10100310	1-12-02-082	21,9		PVI			
315.	Laterální kanál	10155063	1-12-02-098	9,7		PVI			
316.	Pšovka	10100129	1-12-03-004	33,6		POh			
317.	Liběchovka	10100232	1-12-03-020	24,4		POh			
318.	Ústěcký potok	10100151	1-12-03-044	30,9		POh			
319.	Ohře	10100004	1-13-01-006	253,6		POh	V		
320.	Račí potok	10108171	1-13-01-001	1,3		POh	H	1,10 0,22	II:2/6-3 II:4/3-4/4
321.	Kopřivový potok	10123282	1-13-01-001	0,5		POh	H	0,51	II:4-4/3
322.	Mlýnský potok	10108527	1-13-01-001	1,0		POh	H	1,00	II:6-7
323.	Mezný potok	10107923	1-13-01-001	2,2		POh	H	0,28 1,96	II:15/5-15/8 II:16/1-17/10
324.	Libský potok	10101165	1-13-01-002	7,6		POh			
325.	Reslava	10109728	1-13-01-007	2,3		POh	H	2,29	II:22-23
326.	Pomezní potok	10117600	1-13-01-007	0,3		POh	H	0,17 0,16	II:23/1-23/3 III:2/5-2/6
327.	Bučínský potok (Výhledský)	10104195	1-13-01-011	2,6		POh	H	2,57	III:4-4/12
328.	Slatinný potok	10100325	1-13-01-015	20,0		POh	H	0,14	II:8/6-8/8
329.	Hazlovský potok	10102356	1-13-01-018	0,1		POh	H	0,10	XXII:4/19-4/22
330.	Sázek	10100390	1-13-01-023	17,3		POh	H	3,20 0,50	XXI, XXII:22-2 XXII:3/12-3/20
331.	Velkorybnický potok	10112508	1-13-01-024	1,7		POh	H	1,70	XXI:21/5-22
332.	Plesná	10100186	1-13-01-035	24,8		POh	H	0,30 0,50 1,40	XXII:8-8/5 XXII:8/7-8/15 XXII:8/16-9
333.	Starý potok	10112054	1-13-01-036	0,6		POh	H	0,50 0,05	XXII:9-9/7 XXII:9/19-9/21
334.	Černý potok	10116690	1-13-01-037	0,7		POh	H	0,60 0,10	XXI:16/1-16/11 XXI:16/14-17
335.	Rašeliník	10116967	1-13-01-038	0,6		POh	H	0,60	XXI:12/5-12/11
336.	Pstruhový potok	10101207	1-13-01-039	4,1		POh	H	4,10	XXI:4-6/9
337.	Hraniční potok	10145051	1-13-01-039	0,2		POh	H	0,20	XXI:6/11-7
338.	Rokytník	10104360	1-13-01-043	0,1		POh	H	0,11	XXI:10/9-10/10 XXI:doplňkový HZ před 10/11-10/11

1	2	3	4	5	6	7	8	9	
								Délka vodního toku v kategorii významný v km	Vymezení úseku vodního toku v kategorii významný ř. km. od - do (upřesnění)
Délka úseku v km	Hraniční úsek: Hraniční znaky:								
339.	Rákosina	10110301	1-13-01-043	1,5		POh	H	0,90 0,60	XXI:8/5-8/15 XXI:8/18-8/24
340.	Lubinka	10100721	1-13-01-046	12,7		POh			
341.	Odrava	10156400	1-13-01-053	20,6		POh	H	0,67	III:17-17/6
342.	Mikulášský potok	10122189	1-13-01-053	0,5		POh	H	0,51	IV:14-15
343.	Mlýnský potok	10100249	1-13-01-054	1,0		POh	H	0,95 0,05	III:11-11/5 III:11/6-11/7
344.	Tříselný potok	10108760	1-13-01-056	2,9		POh	H	0,99 1,70	III:15/1-16 III:16-17
345.	Mohelenský potok	10102900	1-13-01-058	0,6		POh	H	0,25 0,32	III:22-22/3 III:22/13-23
346.	Bílý potok	10113799	1-13-01-058	1,4		POh	H	1,40	III:24/1-25
347.	Malý potok	10122150	1-13-01-058	0,7		POh	H	0,49 0,21	III:21/3-21/7 III:21/8-22
348.	Lipoltovský potok (Kynžvartský)	10100304	1-13-01-067	20,7		POh			
349.	Libocký potok	10100179	1-13-01-074	30,3		POh	V		
350.	Zadní Liboc	10100887	1-13-01-077	12,2		POh			
351.	Libava (Velká Libava)	10100269	1-13-01-082	22,0		POh	V		
352.	Malá Libava	10100649	1-13-01-083	13,3	(po LB přítok)	POh			
353.	Habartovský potok	10101009	1-13-01-086	6,6	(po Částkovský potok)	POh			
354.	Tisová	10101827	1-13-01-090	6,0		POh			
355.	Svatava	10100091	1-13-01-094	29,7		POh	H	1,50	XIX:13-13/15
356.	Hraničná	10109466	1-13-01-095	2,1		POh	H	2,10	XIX:11/11-12/19
357.	Stříbrný potok	10100810	1-13-01-098	11,5		POh	V		
358.	Rotava	10100561	1-13-01-106	14,0		POh			
359.	Bystřina	10101899	1-13-01-107	6,5		POh	V		
360.	Skřiván	10100827	1-13-01-109	11,3		POh			
361.	Hluboký potok	10103172	1-13-01-118	4,7		POh			
362.	Lobežský potok	10100350	1-13-01-127	12,2	(po silniční propust v Podstrání)	POh			
363.	Stoka	10100695	1-13-01-135	11,8	(po přeпад z Dlouhé stoky)	POh			
364.	Dlouhá stoka	10100272	1-13-01-135	21,5		POh			
365.	Chodovský potok	10100277	1-13-01-141	20,0	(po most v Mezihorské)	POh			
366.	Tatrovický potok	10101098	1-13-01-144	9,4		POh			
367.	Vlčí potok	10100840	1-13-01-148	11,6		POh			
368.	Rolava	10100121	1-13-01-153	36,0		POh	V		
369.	Černá voda (Slatinný potok)	10101033	1-13-01-156	9,2		POh			
370.	Limnice	10102204	1-13-01-164	6,0		POh			
371.	Teplá	10100040	1-13-02-001	64,4		POh	V		
372.	Pramenský potok	10100472	1-13-02-006	16,1		POh			
373.	Mnichovský potok	10100950	1-13-02-007	10,4		POh			
374.	Otročinský potok (Debrný)	10100734	1-13-02-012	5,5	(po jez u žel. zastávky Otročin)	POh			
375.	Dolský potok	10101454	1-13-02-018	8,3	(po Dlouhou stoku)	POh			
376.	Lomnický potok	10100207	1-13-02-022	26,7		POh	V		
377.	Žalmanovský potok (Mlýnský)	10101616	1-13-02-025	4,7	(po hranici VÚ Hradiště)	POh			
378.	Javorná	10101886	1-13-02-027	6,4		POh			
379.	Dražovský potok	10101200	1-13-02-029	8,1		POh			
380.	Vitický potok	10100430	1-13-02-035	17,1		POh			
381.	Lužecký potok	10102638	1-13-02-036	5,6		POh			
382.	Lomnice	10100983	1-13-02-051	0,5	0,00 - 0,50 (od ústí po hranici VÚ Hradiště)	POh			
383.	Bystřice	10100187	1-13-02-057	27,8		POh	V		

1	2	3	4	5	6	7	8	9	
								Délka úseku v km	Hraniční úsek: Hraniční znaky:
Poř. č.	Název vodního toku	Identifikátor vodního toku	Číslo hydrologického pořadí	Délka vodního toku v kategorii významný v km	Vymezení úseku vodního toku v kategorii významný ř. km. od - do (upřesnění)	Správce toku	Funkce toku	Vymezení úseku vodního toku tvořícího státní hranici	
384.	Elišův potok	10101047	1-13-02-060	9,2		POh	V		
385.	Jáchymovský potok	10100902	1-13-02-066	10,3	(po výtok z Městského rybníka)	POh			
386.	Plavenský potok	10100991	1-13-02-077	9,1		POh			
387.	Hučivý potok	10101693	1-13-02-089	7,5		POh			
388.	Podmílešský potok	10101204	1-13-02-099/3	3,2	(k přeložce Hradištského potoka)	POh			
389.	Hradištský potok	10101749	1-13-02-099/2	3,4	(od přivaděče Ohře - Bilina po úpravnu vody Hradiště)	POh			
390.	Pruněfovský potok	10100227	1-13-02-109	24,1		POh			
391.	Liboc	10100076	1-13-03-003/1	26,1	(od ústí po hranici VÚ Hradiště)	POh			
392.	Leska	10100251	1-13-03-026	1,9	(od ústí po zaústění Doláneckého potoka)	POh			
393.	Dolánecký potok	10100252	1-13-03-021	21,9		POh			
394.	Hutná I	10100363	1-13-03-037	15,4	(po Březno u Chomutova)	POh			
395.	Blišanka	10100062	1-13-03-043	46,6	0,00 - 46,60 (od ústí po hranici VÚ Hradiště)	POh			
396.	Sádecký potok	10101404	1-13-03-085	8,1		POh			
397.	Chomutovka	10100072	1-13-03-106	47,1		POh	V		
398.	Kamenička	10101577	1-13-03-108	7,9		POh	V		
399.	Křimovský potok	10101988	1-13-03-111	6,4		POh	V		
400.	Hačka	10100513	1-13-03-115/1	10,4		POh			
401.	Hutná II	10100644	1-13-03-115/2	11,4	1,80 - 13,20 (od pramene po přivaděč Ohře - Bilina)	POh			
402.	Čepel	10100416	1-13-04-065/1	6,4	(po silniční most v Podluskách)	POh			
403.	Bilina	10100034	1-14-01-001	81,4		POh	V		
404.	Malá voda	10102286	1-14-01-002	5,7		POh			
405.	Přivaděč Ohře - Bilina	10100233	1-14-01-003/2	33,8		POh			
406.	Lužec (Nivský potok)	10100709	1-14-01-008/6	11,1	(od pramene po přivaděč Ohře - Bilina - převod vody do vodárenské nádrže)	POh	V		
407.	Kundratický potok	10102262	1-14-01-008/2	6,0		POh	V		
408.	Vesnický potok (Mořicův)	10102691	1-14-01-009	4,7		POh			
409.	Hutní potok I	10101867	1-14-01-011	4,9	(od VD Zaječice po pramen)	POh			
410.	Hutní potok II	10103280	1-14-01-013	1,1	(po přivaděč Nechranice)	POh			
411.	Loupnice	10100636	1-14-01-016	13,0		POh	V		
412.	Jřetínský potok	10101750	1-14-01-017/1	7,3		POh			
413.	Bílý potok	10100479	1-14-01-020	15,5		POh	V		
414.	Zalužský potok	10103120	1-14-01-022	2,7	(po hráz nádrže Rudý sever)	POh			
415.	Srpina	10100202	1-14-01-026	25,5		POh			
416.	Počeradský potok	10101159	1-14-01-035	9,2		POh			
417.	Bouřlivec	10100355	1-14-01-056	18,6		POh			
418.	Loučenský potok	10100562	1-14-01-061/1	14,2		POh			
419.	Radčický potok II	10101232	1-14-01-061/2	7,0	(po soutok s Poustevnickým potokem)	POh			
420.	Bystřice (Teplický potok)	10100315	1-14-01-073	19,8		POh			
421.	Ždírnický potok	10100528	1-14-01-095	9,5	(po soutok s Telnickým potokem)	POh			
422.	Zalužanský potok	10100941	1-14-01-097/2	5,1	(včetně přeložky od ústí po propust silnice I./13)	POh			
423.	Modlanský potok	10100703	1-14-01-097/3	2,0	(včetně přeložky od ústí po propust silnice I./13)	POh			
424.	Klíšský potok	10100564	1-14-01-103	14,3		POh			
425.	Jilovský potok	10100327	1-14-02-026/1	20,2		POh			
426.	Ploučnice	10100027	1-14-03-001	101,1		POh			
427.	Ještědský potok	10100384	1-14-03-005	18,9		POh			

1	2	3	4	5	6	7	8	9	
								Délka úseku v km	Hraniční úsek: Hraniční znaky:
Pof. č.	Název vodního toku	Identifikátor vodního toku	Číslo hydrologického pořadí	Délka vodního toku v kategorii významný v km	Vymezení úseku vodního toku v kategorii významný ř. km. od - do (upřesnění)	Správce toku	Funkce toku	Délka úseku v km	Hraniční úsek: Hraniční znaky:
428	Panenský potok	10100181	1-14-03-015	29,7		POh			
429	Svitavka	10100119	1-14-03-038	36,6		POh			
430	Hamerský potok	10101226	1-14-03-042	9,5		POh	V		
431	Šporka	10100280	1-14-03-055	22,9		POh			
432	Robečský potok	10100195	1-14-03-067	15,8	(po Máchovo jezero)	POh			
433	Bobří potok	10100185	1-14-03-070	11,2	(od ústí po propustek nad obcí Stvolínky)	POh			
434	Bystrá	10100369	1-14-03-097	18,9		POh			
435	Klopotský potok	10104876	1-14-04-008	3,2		POh	H	3,20	VIII:1/3-4
436	Kamenice	10100111	1-14-05-001	38,5		POh			
437	Šenovský potok	10105377	1-14-05-005	4,2		POh			
438	Chřibská Kamenice	10100268	1-14-05-014	23,0		POh	V		
439	Křínice	10100311	1-15-01-001	8,9		POh	H	8,90	VI,VII:23-3
440	Bílý potok	10104297	1-15-01-006	2,9		POh	H	2,90	VI:20-23
441	Strouha	10104510	1-15-01-008	0,7		POh	H	0,70	VI:18/2-18/25
442	Stinný potok (Hraniční potok)	10156421	1-15-01-019	0,2		POh	H	0,20	VI:16/6-16/15
443	Tomášovský potok	10117828	1-15-01-019	0,7		POh	H	0,70	VI:10/3-11
444	Vilémovský potok (Poustevenský)	10100689	1-15-01-019	11,5		POh	H	2,70	V,VI:18/24-3
445	Velkošenovský potok	10103812	1-15-01-021	4,2		POh			
446	Liščí potok	10101557	1-15-01-023	7,5		POh			
447	Mikulášovický potok	10101858	1-15-01-025	7,2		POh			
448	Tanečnice (Hraniční potok)	10156422	1-15-01-026/1	0,4		POh	H	0,40	VI:4/24-5/9
449	Luční potok	10100895	1-15-01-027	10,4	(od ústí po státní hranici)	POh	H	0,30	V:5/2-5/18
450	Severní potok	10108348	1-15-01-028	0,8		POh	H	0,80	V:2-2/37
451	Spréva	10100441	1-15-01-035	2,8		POh	H	1,90	III:10-12 IV:3/19-3/32
452	Jiřkovský potok	10101417	1-15-01-038	7,0		POh	H	0,10	III:18/19-18/22
453	Rožanský potok	10101135	1-15-01-046	8,7		POh	H	0,10	IV:12/15-12/18
454	Dřevič	10112527	1-15-01-050	0,2		POh	H	0,20	IV:16-16/5
455	Sporný potok	10104943	1-15-02-012	0,3		POh	H	0,30	VIII:12/9-13
456	Rychnovský potok	10115231	1-15-02-013	1,4		POh	H	1,40	VIII:13-14/24
457	Studniční potok	10138243	1-15-02-015	0,5		POh	H	0,50	VIII:11/4-11/23
458	Rybný potok (Gottleuba)	10101741	1-15-02-020	6,9		POh	H	1,40	IX:9-10
459	Malý Větrovský potok	10120026	1-15-02-020	0,2	(LB přítok Větrovského potoka)	POh	H	0,20	IX:14-14/6
460	Hraniční potok	10103716	1-15-02-021	3,3		POh	H	3,30	IX:10-13
461	Olšový potok	10101619	1-15-02-024	2,1		POh	H	2,10	VIII:24-26
462	Petrovický potok	10101752	1-15-02-026	0,4		POh	H	0,40	VIII:26-26/8
463	Pastvinný potok (Hraniční potok)	10136467	1-15-02-026	0,7	(LB přítok Petrovického potoka)	POh	H	0,50 0,20	VIII:26/8-26/18 IX:2/1-2/9
464	Slatina	10102452	1-15-02-027/1	0,4		POh	H	0,40	IX:6-6/15
465	Hraniční potok	10108459	1-15-02-027/2	0,9		POh	H	0,90	IX:6/15-6/55
466	Mohebnice	10102773	1-15-02-029	5,1		POh	H	5,10	X:3-8/11
467	Černý potok	10110375	1-15-02-030	2,4		POh	H	2,40	IX:15-17
468	Ašergraben (Hraniční potok)	10154003	1-15-02-032	0,5		POh	H	0,50	X:11/26-12
469	Divoká Bystrice	10102983	1-15-02-033	1,0		POh	H	1,00	X:18-19
470	Hraniční potok	10117494	1-15-02-033	1,8		POh	H	1,80	X:19-20/25
471	Rašelinový potok	10111036	1-15-02-034	2,0		POh	H	2,00	X:17-18
472	Moldavský potok	10102860	1-15-03-001	0,8		POh	H	0,80	XI:7-8
473	Jelení potok	10103530	1-15-03-001	5,5		POh	H	4,50 1,00	XI:2/4-6/8 XI:6/11-7

1	2	3	4	5	6	7	8	9	
								Délka úseku v km	Hraniční úsek: Hraniční znaky:
Poř. č.	Název vodního toku	Identifikátor vodního toku	Číslo hydrologického pořadí	Délka vodního toku v kategorii významný v km	Vymezení úseku vodního toku v kategorii významný ř. km. od - do (upřesnění)	Správce toku	Funkce toku		
474.	Pastvína (Hraniční potok)	10153225	1-15-03-003	0,2		POh	H	0,20	XI:8-8/6
475.	Polava	10100431	1-15-03-004	18,4		POh	H	18,40	XV, XVI:13-13
476.	Přísečnice	10100539	1-15-03-011	14,7		POh	V, H	1,60	XV:3-4
477.	Kamenička	10106498	1-15-03-017	2,8		POh	H	2,80	XV:2-3
478.	Černá voda (Černý potok)	10100495	1-15-03-019	16,9		POh	V		
479.	Flájský potok	10100444	1-15-03-023	19,0		POh	V, H	1,50 2,00	XII:1-2 XIII:7-8
480.	Bystrý potok	10103009	1-15-03-030	5,1		POh	H	1,80 3,30	XI:11/5-12/22 XI:12/26-15/28
481.	Pstružný potok	10103074	1-15-03-032	3,4		POh	H	3,40	XII:2-4
482.	Pestrý potok	10140429	1-15-03-032	0,5		POh	H	0,50	XII:4-4/10
483.	Svidnice	10100403	1-15-03-034	18,9		POh	H	18,70	XII, XIII:10-7
484.	Stříbrný potok	10156435	1-15-03-034	0,2		POh	H	0,20	XII:8/14-8/19
485.	Ztracený potok	10156441	1-15-03-034	0,3		POh	H	0,30	XII:7/15-8
486.	Načetínský potok	10100372	1-15-03-042	18,8		POh	H	15,30	XIII, XIV:8/2-4
487.	Mlýnský potok	10155985	1-15-03-052	0,4	(PB přítok Lesního potoka)	POh	H	0,40	XIV:6/11-7
488.	Telčský potok (Rudolický)	10101016	1-15-03-046	9,6		POh			
489.	Černá	10100466	1-15-03-048	15,7		POh	H	15,70	XIV, XV:8-1/1
490.	Lesní potok	10118422	1-15-03-052	0,9		POh	H	0,90	XIV:7-8
491.	Černá	10100404	1-15-04-004	16,1		POh	V		
492.	Blatenský potok	10101818	1-15-04-010	0,7		POh	H	0,70	XVIII:2/1-3
493.	Široký potok (Hraniční potok)	10110524	1-15-04-011	0,3		POh	H	0,30	XVIII:3-3/3
494.	Smolný potok	10106746	1-15-04-011	3,0		POh	H	3,00	XVIII:3/3-3/40
495.	Polavský potok	10101281	1-15-04-015	0,7		POh	H	0,70	XVII:10-10/10
496.	Zlatý potok	10101954	1-15-04-016	0,0		POh	H	0,01	XVII:10-10/1
497.	Komáři potok	10104539	1-15-04-017	3,5		POh	H	3,10 0,40	XVII:10/10-15 XVII:15/5-15/9
498.	Šitarský potok	10113919	1-15-05-001	1,0		POh	H	1,04	I:13/1-13/8
499.	Pekelský potok	10113849	1-15-05-003	1,8		POh	H	0,34 0,81	I:7/2-7/6+15m I:7/10+12m-7/17
500.	Újezdský potok	10106544	1-15-05-004	1,6		POh	H	1,62	I:9-10
501.	Rokytnice	10100814	1-15-05-005	12,1		POh	V, H	0,49 0,88 0,02 0,35 0,79 0,43	I:1/1-1/4 I:2-2/3-29m I:2/3-17m-2/3 I:2/5-2/6+23m I:2/6+28m-2/8+93m I:2/8+111m-3
502.	Lužní potok	10101405	1-15-05-006	4,9		POh	H	1,90 0,21 0,43 2,04	I:3-3/10+24m I:3/10+36m-3/11+64m I:3/14-90m-3/16-12m I:3/17-5
503.	Bystřina	10103507	1-15-05-009	5,8		POh	H	0,60 4,00 1,20	XXIII:12/2-12/7 XXIII:12/8-13/9 XXIII:13/10-15
504.	Brodivý potok	10111147	1-15-05-009	0,4		POh	H	0,40	XXIII:15/3-15/7
505.	Lesní potok	10156425	1-15-05-011	0,3		POh	H	0,30	XXIII:17/2-17/4
506.	Bílý Halštrov	10100777	1-15-05-012	11,4		POh			
507.	Doubravský potok (Hraniční potok)	10103317	1-15-05-014	0,8		POh	H	0,80	XXII:13/37-15/5
508.	Kuželka	10154906	1-15-05-019	0,2		POh	H	0,20	XX:6/5-6/9
509.	Hranický potok	10105094	1-15-05-020	0,3		POh	H	0,30	XXIII:8/10-8/15
510.	Zelený potok	10115010	1-15-05-020	1,0		POh	H	0,80 0,20	XXIII:7/4-7/14 XXIII:7/16-7/18
511.	Lužní potok	10150508	1-15-05-021	0,01		POh	H	0,01	XXIII:10/12-10/13

1	2	3	4	5	6	7	8	9	
								Délka úseku v km	Hraniční úsek: Hraniční znaky:
Poř. č.	Název vodního toku	Identifikátor vodního toku	Číslo hydrologického pořadí	Délka vodního toku v kategorii významný v km	Vymezení úseku vodního toku v kategorii významný ř. km. od - do (upřesnění)	Správce toku	Funkce toku	Vymezení úseku vodního toku tvořícího státní hranici	
512.	Odra	10100012	2-01-01-028	101,4	(po soutok s Budišovkou na hranici VÚ Libavá)	POd	H	4,23 3,38	II:II/1-4/1 II:II/5-II/9
513.	Budišovka	10100377	2-01-01-025	19,3		POd			
514.	Luha	10100201	2-01-01-063	3,9	(po Rybník)	POd			
515.	Jičinka	10100213	2-01-01-075	10,4	(po Zrzávku)	POd			
516.	Ilusi potok	10100199	2-01-01-081	27,3		POd			
517.	Sedlnice	10100303	2-01-01-113	23,7		POd			
518.	Bílovka	10100243	2-01-01-115	23,7		POd			
519.	Sezina	10100392	2-01-01-118	20,2		POd			
520.	Lubina	10100109	2-01-01-131	28,7	(po Lomnou)	POd			
521.	Ondřejnice	10100180	2-01-01-147	19,1	(po silniční most ve Sklenově)	POd			
522.	Porubka	10100370	2-01-01-159	6,9	(po koupaliště Poruba)	POd			
523.	Střední Opava	10100658	2-02-01-010	0,9	(po Bílou Opavu)	POd			
524.	Opava	10100014	2-02-01-011	109,4	(po soutok Střední a Černé Opavy)	POd	H	5,44 16,36	II:II/71-II/76 II:80/7-90/1
525.	Opavice	10100118	2-02-01-038	26,7	(po silniční most ve Spáleném)	POd	H	2,53 7,08	II:II/95-96/7 II:97/3-II/102
526.	Čížina	10100258	2-02-01-071	14,5	(po Tetěvský potok)	POd			
527.	Radynka	10131846	2-02-01-084	0,2	(LB přítok Opavy k.ú. Palhanec)	POd	H	0,21	II: II/71-70/7
528.	Moravice	10100015	2-02-02-007	91,2	(po Bělokamenný potok)	POd	V		
529.	Podolský potok	10100299	2-02-02-018	6,2	(po silniční most v Rýmařově)	POd			
530.	Černý potok	10100220	2-02-02-036	20,2		POd			
531.	Lobník	10100436	2-02-02-060	16,1		POd			
532.	Hvozdnice	10100125	2-02-02-078	36,2		POd			
533.	Bílá Ostravice	10101039	2-03-01-001	9,9		POd			
534.	Černá Ostravice	10101081	2-03-01-006	9,6		POd			
535.	Ostravice	10100051	2-03-01-007	54,2	(po soutok Černé a Bílé Ostravice)	POd	V		
536.	Řečice	10101202	2-03-01-012	6,7		POd			
537.	Morávka	10100159	2-03-01-034	29,2		POd	V		
538.	Skalka	10101428	2-03-01-037	7,8		POd			
539.	Slavič	10101544	2-03-01-041	6,9		POd			
540.	Mohelnice	10100701	2-03-01-047	13,1		POd			
541.	Olešná	10100297	2-03-01-058	21,3		POd			
542.	Lučina	10100124	2-03-01-062	37,7		POd			
543.	Orlovská Stružka	10100698	2-03-02-006	14,1	(po hráz odkališť nádrže dolu Lazy)	POd			
544.	Pasecký potok	10105082	2-03-02-010	1,7	(k.ú. Šilheřovice)	POd	H	1,74	II:9/3-II/11
545.	Olše	10100039	2-03-03-001	72,6		POd	H	5,87 4,15 14,62 0,37	I:II/1-I/173 I:1/167-I/161 I:1/108-I/81 I:1/16-I/15
546.	Oleška	10156431	2-03-03-001	2,0		POd	H	2,01	I:1/15-I/12
547.	Bystrý potok	10104426	2-03-03-002	3,8		POd	H	0,48	I:21/1-I/22
548.	Lomná	10100402	2-03-03-008	17,5		POd			
549.	Lištnice	10101643	2-03-03-030	0,5	4,40 - 4,90	POd	H	0,50	I:1/59-I/58
550.	Tyra	10100668	2-03-03-032	13,1		POd	V		
551.	Ropičanka	10100429	2-03-03-040	8,1	(po jez Smilovice)	POd			
552.	Stonávka	10100140	2-03-03-052	33,2		POd			
553.	Petrůvka	10100347	2-03-03-068	14,3		POd	H	8,29	I:1/161-I/153
554.	Pština	10102304	2-04-01-003	2,0		POd	H	0,86 0,24 0,91	II:II/43-II/44 II:52/3-52/2 II:II/52-51/16
555.	Rudník	10105308	2-04-01-004	1,2		POd	H	0,28 0,91	II:II/42-42/3 II:52/18-52/10
556.	Oldřišovský potok	10100296	2-04-01-011	3,7	(dolní úsek po státní hranici)	POd	H	0,55	II:II/36-36/4

1	2	3	4	5	6	7	8	9	
								Délka úseku v km	Hraniční úsek: Hraniční znaky:
Poř. č.	Název vodního toku	Identifikátor vodního toku	Číslo hydrologického pořadí	Délka vodního toku v kategorii významný v km	Vymezení úseku vodního toku v kategorii významný ř. km. od - do (upřesnění)	Správce toku	Funkce toku	Vymezení úseku vodního toku tvořícího státní hranici	
557.	Celní potok	10152506	2-04-01-011	0,3	(LB přítok Oldřívského potoka)	POd	H	0,27	II:37/7-37/9
558.	Strahovický potok	10101927	2-04-01-012	1,2	(PB přítok Oldřívského potoka)	POd	H	1,16	II:11/35-II/36
559.	Hůrka	10125186	2-04-01-016	0,5	(k.ú. Pišť)	POd	H	0,52	II:26/3-26/6
560.	Pišťský potok	10101251	2-04-01-017	1,1		POd	H	0,72 0,42	II:II/24-II/23 II:22/5-II/22
561.	Ochoz	10106196	2-04-01-017	0,2	(PB přítok Pišťského potoka)	POd	H	0,23	II:II/22-21/12
562.	Bažantí potok	10136949	2-04-01-017	0,7	(LB přítok Pišťského potoka.)	POd	H	0,71	II:II/23-22/7
563.	Osoblaha	10100113	2-04-02-005	19,0	(po Mušlov)	POd			
564.	Hrozová	10100388	2-04-02-014	12,6	9,79 - 22,33	POd	H	12,60	II:11/10-II/104
565.	Biskupický potok	10108615	2-04-02-014	0,6	(PB přítok Hrozové)	POd	H	0,58	II:II/104-103/17
566.	Pomezní potok	10109933	2-04-02-017	0,7	1,08 - 1,77	POd	H	0,70	II:119/9-119/4
567.	Zlatý potok	10100116	2-04-02-022	2,8	(po Černý potok)	POd			
568.	Hvozd	10106670	2-04-02-023	0,1	(k.ú. Janov u Krnova)	POd	H	0,10	II:II/143—143/3
569.	Hraniční potok	10101213	2-04-02-023	3,5	(po Lesní potok)	POd	H	3,45	II:134/18-136/9
570.	Lesní potok	10144662	2-04-02-023	0,3	(LB přítok Hraničního potoka)	POd	H	0,32	II:136/9-136/14
571.	Bartulovický potok	10106863	2-04-02-023	2,6	(PB přítok Hraničního potoka)	POd	H	2,55	II:134/15-133/25
572.	Prudník	10156433	2-04-02-024	4,6		POd			
573.	Sádecký potok	10101386	2-04-02-025	1,6	0,92 - 1,00; 2,90 - 4,42	POd	H	0,08 1,52	II:128/4-128/5 II:129/13-130/12
574.	Lužní potok	10156427	2-04-02-025	0,1	(LB přítok Sádeckého potoka)	POd	H	0,06	II:130/12-130/14
575.	Zelený potok	10101397	2-04-02-027	0,1		POd	H	0,05	II:124/1-124/2
576.	Stěna	10100289	2-04-03-002	20,2		PLa			
577.	Lipový potok	10105625	2-04-03-001	2,0	(potok nad Vernéřovicemi)	PLa	H	2,02	III:III/227-228/14
578.	Starostinský potok	10104976	2-04-03-002	1,0		PLa	H	0,56	III:III/223-223/7
579.	Božanovský potok	10101255	2-04-03-023	9,0		PLa	H	2,29	III:III/188-188/20
580.	Vojtovický potok	10100371	2-04-04-026	0,4		POd	H	0,38	II:185/12-185/17
581.	Vidnáva	10100206	2-04-04-035	25,5		POd			
582.	Černý potok	10100560	2-04-04-056	3,0	(po Červený potok)	POd			
583.	Bělá	10100137	2-04-04-067	26,1	(po Červenohorský potok)	POd	H	0,14	II:160/2-160/3
584.	Staříč	10100531	2-04-04-086	8,5	(po Ramzovský potok)	POd			
585.	Olešnice	10100556	2-04-04-092	3,5	2,47 - 5,95	POd	H	3,48	II:155/3-II/158
586.	Kolnovický potok	10108340	2-04-04-096	0,1	(k.ú. Kolnovice)	POd	H	0,10	II:164/6-164/7
587.	Černý potok	10101855	2-04-05-003	6,5		PLa	H	2,54	IV:4/1- 5/10
588.	Královecký potok (Hraniční potok)	10138689	2-04-05-005	0,6		PLa	H	0,55	III:III/265-265/8
589.	Jindřichovický potok	10100778	2-04-06-004	11,3		PLa	H	2,83	IV:77/6-79/13
590.	Lužický potok	10110886	2-04-06-001	1,9	(od Rapické hory)	PLa	H	1,89	IV:IV/66-67/12
591.	Srbský potok (Hraniční potok)	10105475	2-04-06-004	3,2		PLa	H	2,11	IV:IV/81-82/11
592.	Lužická Nisa	10100061	2-04-07-001	52,7		PLa	H	1,40	I:1/1-3
593.	Novoveský potok	10104612	2-04-07-002	3,7		PLa			
594.	Mšenský potok	10103758	2-04-07-004	4,3		PLa			
595.	Bílá Nisa (Rýnovická)	10100912	2-04-07-006	11,2		PLa			
596.	Doubský potok	10101422	2-04-07-010	8,3		PLa			
597.	Slunný potok	10103207	2-04-07-012	4,5		PLa			
598.	Spojovací potok	10110285	2-04-07-015	1,9		PLa			
599.	Harcovský potok	10101364	2-04-07-014	8,3		PLa			
600.	Janovodolský potok	10103087	2-04-07-015	6,8		PLa			
601.	Františkovský potok	10110378	2-04-07-015	3,6		PLa			
602.	Černá Nisa	10100540	2-04-07-016	14,6		PLa			
603.	Ostašovský potok	10102217	2-04-07-020	6,2		PLa			

1	2	3	4	5	6	7	8	9	
								Délka úseku v km	Hraniční úsek: Hraniční znaky:
Poř. č.	Název vodního toku	Identifikátor vodního toku	Číslo hydrologického pořadí	Délka vodního toku v kategorii významný v km	Vymezení úseku vodního toku v kategorii významný ř. km. od - do (upřesnění)	Správce toku	Funkce toku	Vymezení úseku vodního toku tvořícího státní hranici	
604.	Jeřice	10100341	2-04-07-024	16,4	0,00 - 16,40 (po okraj lesa nad osadou Na Pilách)	PLa			
605.	Fojtka	10102196	2-04-07-027	5,4		PLa			
606.	Albrechtický potok	10103543	2-04-07-029	3,5		PLa			
607.	Václavický potok	10101387	2-04-07-036	10,2		PLa			
608.	Bílý potok	10105358	2-04-07-037	2,0		PLa	H	2,00	I:5-6/15
609.	Oldřichovský potok (Lubota)	10103785	2-04-07-038	4,2		PLa	H	3,50	IV:IV/143- ČR,PR,SRN
610.	Mandava	10100261	2-04-08-001	10,5	(po žel. propustek)	POh	H	0,04	II:28/40-28/42
611.	Hornojindřichovský potok	10114253	2-04-08-003	0,04	(PB přítok Mandavy)	POh	H	0,04	II:28/38-28/40
612.	Rumburský potok (Hraniční potok)	10127480	2-04-08-003	1,2		POh	H	1,24	II,III:28/45-3
613.	Zlatý potok	10104924	2-04-08-005	1,3		POh	H	0,20 1,10	II:23/5-23/12 II:24/4-25
614.	Lužnička	10100944	2-04-08-006	7,8	(po Rybníšťský rybník)	POh			
615.	Oleška	10100765	2-04-09-002	10,5		PLa	H	0,11	V:129/1-129/4
616.	Smědá	10100084	2-04-10-001	46,5		PLa	V, H	3,02	IV:105/8-106/3
617.	Libverdský potok	10103877	2-04-10-006	4,7		PLa			
618.	Lomnice	10100465	2-04-10-016	16,4		PLa			
619.	Řasnice	10100456	2-04-10-020	18,1		PLa	V		
620.	Višňovský potok	10103430	2-04-10-022	1,6		PLa	H	0,91	IV:IV/118 IV/119
621.	Čermoušský potok	10115739	2-04-10-029	1,4	(potok od kóty 216)	PLa	H	0,17	IV:IV/105-105/3
622.	Saňský potok	10102986	2-04-10-029	5,0	(potok od Saňe)	PLa	H	2,43	IV:IV/115-IV/116
623.	Boreček (Andělský potok)	10103869	2-04-10-030	4,1		PLa	H	0,72	IV:IV/107-107/12
624.	Javornický potok	10119602	2-04-10-030	1,6		PLa	H	1,11	IV:107/12-108/18
625.	Davidkův potok	10156409	2-04-10-030	0,4		PLa	H	0,36	IV:106/3-106/11
626.	Kočíčí potok	10100627	2-04-10-031	11,8		PLa	H	2,70 6,23 0,95 0,56 1,57 0,34	IV:93/14-94/19 IV:94/22-98/7 IV:98/11-IV/99 IV:99/14-99/25 IV:99/28-IV/101 IV:101/5-101/11
627.	Habartický potok	10156412	2-04-10-032	0,1		PLa	H	0,08	IV:102/22-102/24
628.	Červená voda (Oldřišský potok)	10104473	2-04-10-034	2,7		PLa	H	0,11	IV:91/8-91/11
629.	Železný potok	10101487	4-01-02-018	0,1		PVI	H	0,08	VI:20/8-20/10
630.	Nivní potok	10101075	4-01-02-022	0,6		PVI	H	0,59	VI:11-12
631.	Hraniční potok	10100394	4-01-02-025	12,1		PVI	H	6,85 5,38	V,VI:28-2/3 VI:2/8-6
632.	Celní potok	10100997	4-01-02-029	0,1		PVI	H	0,13	V:19/12-19/16
633.	Potůček	10156432	4-01-02-031	0,7		PVI	H	0,69	V:19/16-21/9
634.	Havraní potok	10106560	4-01-02-034	2,0		PVI	H	0,61 1,40	V:15-15/9 V:15/9-17
635.	Kamenný potok	10105988	4-01-03-011	2,2		PVI	H	2,21	VII:17/3-18
636.	Černice	10156416	4-01-03-013	7,3		PVI	H	3,09 4,24	VII:8-10/6 VII:10/6-14
637.	Šedý potok	10110502	4-01-03-014	1,9		PVI	H	1,91	VII:14-15
638.	Grádelský potok	10104869	4-02-01-001	3,0	(do Řezně)	PVI	V		
639.	Kouba	10100835	4-02-02-005	2,8		PVI	H	2,78	IX:3-4
640.	Černý potok	10105744	4-02-02-005	0,8		PVI	H	0,56	IX:4/2-4/5
641.	Medvědí potok	10103548	4-02-02-021	2,8		PVI	H	2,79	VIII:22-23
642.	Teplá Bystřice	10100813	4-02-02-023	0,7		PVI	H	0,68	VIII:17/10-18
643.	Čertova voda	10103820	4-03-01-001	4,7		PVI	H	4,72	XI:8/5-13
644.	Červený potok	10104555	4-03-01-001	3,1		PVI	H	3,06	XI:13-14
645.	Hraniční potok	10117264	4-04-01-001	0,6		PVI	H	0,62	II-II-II/1

1	2	3	4	5	6	7	8	9	
								Délka úseku v km	Hraniční úsek: Hraniční znaky:
Pof. č.	Název vodního toku	Identifikátor vodního toku	Číslo hydrologického pořadí	Délka vodního toku v kategorii významný v km	Vymezení úseku vodního toku v kategorii významný ř. km. od - do (upřesnění)	Správce toku	Funkce toku		
646.	Jasánecký potok	10128442	4-04-01-004	0,9		PVI	H	0,49 0,39	II:8/4-9/02 9/1- II/10
647.	Osvaldský potok	10140074	4-04-01-005	0,5		PVI	H	0,26 0,21	II:13-13/3 II:13/4-13/05
648.	Světelský potok	10116549	4-04-01-006	0,2		PVI	H	0,19	II:14/07-14/010
649.	Pasečenský potok	10122847	4-04-01-008	0,4		PVI	H	0,31 0,10	II:26-26/2 II:26/05-27
650.	Rožnovský potok	10115567	4-04-01-011	0,8		PVI	H	0,81	II:22/1-23/3
651.	Mlýnský potok	10102445	4-04-02-001	4,2		PVI	H	4,17	II:34/1-38
652.	Dílčí potok	10156417	4-04-02-001	2,1		PVI	H	0,30 1,75	II:31-31/01 II:31/4-34/1
653.	Lhotecký potok (Divoká)	10156426	4-04-02-006	4,5		PVI	H	2,86 1,49 0,14	II:40-42/03 II:43/2-45/01 II:45/02-45/03
654.	Morava	10100003	4-10-01-001	271,7		PMo	H	38,50	IX:IX/1c-XI/6/3
655.	Krupá	10100349	4-10-01-012	19,1		PMo			
656.	Branná	10100234	4-10-01-028	24,2		PMo			
657.	Desná	10100090	4-10-01-059	43,5		PMo			
658.	Hučivá Desná	10101461	4-10-01-062	8,1		PMo	V		
659.	Merta	10100445	4-10-01-070	16,4		PMo			
660.	Moravská Sázava	10100059	4-10-02-001	55,0		PMo			
661.	Břežná	10100154	4-10-02-035	31,6		PMo			
662.	Nemilka	10100746	4-10-02-047	12,2		PMo			
663.	Mírovka	10100291	4-10-02-054	21,8		PMo	V		
664.	Třebůvka	10100070	4-10-02-070	39,1	(po silniční most v Boršově)	PMo			
665.	Kunčinský potok	10101115	4-10-02-071	2,0	(po soutok s Bílým potokem)	PMo	V		
666.	Jevíčka	10100239	4-10-02-083	23,7		PMo			
667.	Malá voda (Mlýnský potok)	10100443	4-10-03-008	18,7		PMo			
668.	Benkovský potok (Písečná)	10100292	4-10-03-018	9,5	(po soutok s Třetí Vodou)	PMo			
669.	Cholinka	10100319	4-10-03-020	1,8	(po shybku v km 1,76)	PMo			
670.	Oškava	10100064	4-10-03-054	24,9	(po soutok s Oslavou)	PMo			
671.	Oslava	10100314	4-10-03-051	8,9	(do Oskavy, po soutok s Huntavou)	PMo	V		
672.	Sítka (Huzovka)	10100114	4-10-03-071	35,1		PMo			
673.	Trusovický potok (Trusovka)	10100157	4-10-03-086	30,1		PMo			
674.	Bystřice	10100053	4-10-03-092	53,7	(do Moravy)	PMo	V		
675.	Střední Morava (Mlýnský potok)	10100426	4-10-03-114	17,9		PMo			
676.	Morávka	10100424	4-10-03-122	17,5	(rameno Moravy)	PMo			
677.	Olešnice (Kokorka)	10100183	4-10-03-129	6,6	(po stupeň nad obcí Kokory)	PMo			
678.	Vsetínská Bečva	10100047	4-11-01-001	58,8		PMo	V		
679.	Lemešná (Podřatý potok)	10123269	4-11-01-006	0,4	2,56 - 3,00	PMo	H	0,44	III:8/7-8/20
680.	Malá Stanovnice (Zabitá)	10104217	4-11-01-018	3,8	(LB přítok od Zabitá, nad vodním dílem Karolinka)	PMo			
681.	Stanovnice (Velká Stanovnice)	10101157	4-11-01-018	9,4		PMo	V		
682.	Senice	10100152	4-11-01-042	32,7		PMo			
683.	Ratibořka	10100908	4-11-01-072	10,8		PMo			
684.	Bystřička	10100281	4-11-01-082	21,0	(do Vsetínské Bečvy)	PMo	V		
685.	Rožnovská Bečva	10100102	4-11-01-094	37,6		PMo	V		
686.	Bečva	10100043	4-11-02-001	61,2		PMo			
687.	Juhyně	10100134	4-11-02-008	32,8		PMo			

1	2	3	4	5	6	7	8	9	
								Vymezení úseku vodního toku tvořícího státní hranici	
Poř. č.	Název vodního toku	Identifikátor vodního toku	Číslo hydrologického pořadí	Délka vodního toku v kategorii významný v km	Vymezení úseku vodního toku v kategorii významný ř. km. od - do (upřesnění)	Správce toku	Funkce toku	Délka úseku v km	Hraniční úsek: Hraniční znaky:
688.	Velička	10100391	4-11-02-037	15,8	(po hranici VÚ Libavá v km 15,80 do Bečvy)	PMo	V		
689.	Ježernice	10100640	4-11-02-051	5,2	(po hranici VÚ Libavá v km 5,20)	PMo			
690.	Strhanec	10100448	4-11-02-069/1	12,8	(od jezu Osek po ústí do Bečvy v km 12,75 u Kryškova mlýna)	PMo	V		
691.	Blata	10100075	4-12-01-020/2	21,4	(po jez Olšany v km 21,35)	PMo			
692.	Romže	10100066	4-12-01-026	6,1	(po silniční most v km 6,10)	PMo			
693.	Hloučela	10100133	4-12-01-045	17,0	(po hranici VÚ Březina v km 17,00)	PMo			
694.	Český potok (Vyklíčka)	10100510	4-12-01-039	14,4		PMo			
695.	Valová	10156437	4-12-01-058	17,5	(vzniká soutokem Hloučely a Romže)	PMo			
696.	Velká Haná	10100305	4-12-02-001	7,0	35,80 - 42,80 (od soutoku s Hanou po hranici VÚ Březina)	PMo			
697.	Malá Haná	10100397	4-12-02-004	17,6	13,40 - 17,00 (protéká kolem hranice VÚ Březina v uvolněném území)	PMo	V		
698.	Haná	10100123	4-12-02-009	35,8	(vzniká soutokem Malé a Velké Hané)	PMo			
699.	Brodečka (Drahanský potok)	10100136	4-12-02-043	19,1	0,00 - 14,75 a 21,90 - 26,20 (mimo VÚ Březina)	PMo			
700.	Moštěnka	10100078	4-12-02-072	44,6		PMo			
701.	Dolnonětčický potok	10100637	4-12-02-081	13,5		PMo			
702.	Bystřička	10100378	4-12-02-085	17,6	(do Moštěnky)	PMo			
703.	Malá Bečva	10100361	4-12-02-098	18,0		PMo			
704.	Rusava	10100163	4-12-02-126	18,0	(po jez v Dobroticích)	PMo			
705.	Dřevnice	10100089	4-13-01-001	41,4		PMo	V		
706.	Trávka	10100942	4-13-01-008	10,4		PMo			
707.	Lutoninka	10100497	4-13-01-018	6,4	(po soutok s Bratřejovkou)	PMo			
708.	Bratřejovka	10100975	4-13-01-017	10,0		PMo			
709.	Fryštácký potok	10100525	4-13-01-026	13,5		PMo	V		
710.	Březnice	10100214	4-13-01-065	24,8		PMo			
711.	Olšava	10100083	4-13-01-088	38,3	(po soutok s Kolelačem)	PMo			
712.	Kolelač	10101493	4-13-01-087	7,9		PMo	V		
713.	Kladenka	10100657	4-13-01-093	13,1		PMo			
714.	Luhačovický potok	10100218	4-13-01-101	25,2	(pramen u Lán)	PMo			
715.	Ludkovický potok	10100554	4-13-01-106	13,8		PMo	V		
716.	Nivnička (Bystřička)	10100316	4-13-01-117	20,1		PMo			
717.	Okluky	10100150	4-13-02-005	31,1		PMo			
718.	Dlouhá řeka	10156418	4-13-02-023	8,4	0,00 - 8,40 (od ústí do odlehčovacího ramena Moravy Vnorovy - Uherský Ostroh nad železniční most)	PMo			
719.	Odlehčovací rameno Moravy Vnorovy - Uherský Ostroh	10101064	4-13-02-018	9,4		PMo			
720.	Syrovinka	10100407	4-13-02-031	14,3	(po Ořechovský potok)	PMo			
721.	Velička	10100094	4-13-02-035	39,5	(do Moravy)	PMo	V		
722.	Radějovka	10100248	4-13-02-056	11,1	(po km 11,10)	PMo	H	1,96	VIII:30/34-32/14
723.	Járkovec	10103488	4-13-02-057	0,3	4,00 - 4,34	PMo	H	0,34	VIII:3/4-4
724.	Bařův kanál (Plavební a závlahový kanál)	10101407	4-13-02-061	13,0		PMo			

1	2	3	4	5	6	7	8	9	
								Délka úseku v km	Hraniční úsek: Hraniční znaky:
Poř. č.	Název vodního toku	Identifikátor vodního toku	Číslo hydrologického pořadí	Délka vodního toku v kategorii významný v km	Vymezení úseku vodního toku v kategorii významný ř. km. od - do (upřesnění)	Správce toku	Funkce toku		
725.	Sudoměřický potok	10100559	4-13-02-063	15,5	(pramen v km 15,50)	PMo	H	7,08 2,78 0,24	VIII:14/6-21/1 VIII:21/5-24 VIII:30/29-31
726.	Skalický potok	10108632	4-13-02-068	0,3	(po km 0,28)	PMo	H	0,28	VIII:30/24-30/30
727.	Moravská Dyje	10100057	4-14-01-001	55,9		PMo	H	0,26	VII:28/3-29
728.	Myslůvka	10100482	4-14-01-010	15,6		PMo			
729.	Vápvka	10100184	4-14-01-031	12,1	(po soutok s Řečicí)	PMo			
730.	Řečice (Olšanský potok)	10100543	4-14-01-030	15,9	(dle ZVM 14,40)	PMo	V		
731.	Pstruhovec	10100599	4-14-01-065	13,8		PMo	V, H	0,56	VI:73/1-74/1
732.	Brunský potok	10123628	4-14-01-067	0,4	0,12 - 0,52 (LB přítok Pstruhovce)	PMo	H	0,40	VI:74/03-75
733.	Štulbach	10108756	4-14-01-068	1,0	0,00 - 0,31; 0,80 - 1,44 (PB přítok Pstruhovce k.ú. Košťálkov)	PMo	H	0,31 0,64	VI:69/9-69/020 VI:68/03-69/07
734.	Hraniční potok	10138255	4-14-01-068	1,0	(LB přítok Štulbachu)	PMo	H	0,99	VI:72/01-72/08
735.	Leštnický potok	10156408	4-14-01-069	0,8	(k.ú. Maříž)	PMo	H	0,83	VII:5/01-5/07
736.	Dyje	10100006	4-14-02-001	209,3		PMo	V, H	0,34 23,40 1,22 16,30	VII:49/1-52 VIII:13-26 IX:36/1-38/2 XI:XI-6/2
737.	Jindřichovský potok	10156410	4-14-02-002	1,1	1,30 - 2,35	PMo	H	0,24 1,21	VII:55/1-55/05 VII:55/06-56/03
738.	Stálecký potok	10156413	4-14-02-003	0,2	4,85 - 5,08 (k.ú. Stálky)	PMo	H	0,23	VII:59/2-59/04
739.	Želetavka	10100055	4-14-02-010	50,7		PMo			
740.	Vratěnský potok	10102605	4-14-02-036	5,8		PMo	H	2,85	VII:41/01-43/5
741.	Příkop (Fugnitzbach)	10156411	4-14-02-056	0,1	(k.ú. Podmyče do Fellingbachu)	PMo	H	0,11	VIII:6/01-6/02
742.	Mlýnská strouha (Dyjsko-mlýnský náhon)	10100171	4-14-02-079	20,9		PMo	H	0,26 1,18	IX:29/3-29/4 IX:30-31
743.	Daniž	10100205	4-14-02-080	25,4		PMo			
744.	Hatský potok (Luční potok)	10101955	4-14-02-081	0,1	6,07 - 6,20	PMo	H	0,13	VIII:45/01-45/2
745.	Farská strouha	10111302	4-14-02-086	0,9	1,00 - 1,90	PMo	H	0,90	IX:23/4-25/1
746.	Stará Dyje	10165232	4-14-02-086	5,1	(Mlýnská strouha - ramena)	PMo	H	4,13 0,85 0,08	IX:25/7-28/6 IX:28/7-29/2 IX:31-31/2
747.	Hraniční potok (Bockgraben)	10102481	4-14-02-091	4,5	0,00 - 4,51	PMo	H	0,37 1,14	IX:33/2-33/4 IX:34/2-36
748.	Jevišovka	10100035	4-14-03-001	83,0		PMo			
749.	Skalička	10156434	4-14-03-040	16,0		PMo			
750.	Polní potok	10100486	4-14-03-052	6,3	5,00 - 11,30 (hraniční úsek)	PMo	H	6,30	IX:57-66
751.	Svratka	10100010	4-15-01-001	174,0	0,00 - 7,00 (v zátopě VD Nové Mlýny, zkrácení toku)	PMo	V		
752.	Bílý potok	10100452	4-15-01-010	15,8	(k.ú. Polička)	PMo			
753.	Fryšávka	10100246	4-15-01-022	22,8		PMo			
754.	Bystřice	10100217	4-15-01-038	24,9	(do Svratky)	PMo			
755.	Nedvědička	10100174	4-15-01-060	28,5		PMo			
756.	Bobřůvka (Loučka)	10100048	4-15-01-076	60,0		PMo			
757.	Bílý potok	10100127	4-15-01-132	35,0	(k.ú. Veverská Bítýška)	PMo			
758.	Kuřimka	10100442	4-15-01-142	12,5		PMo			
759.	Svitava	10100024	4-15-02-001	98,0		PMo			
760.	Křetínka	10100160	4-15-02-020	30,6		PMo			
761.	Bělá	10100275	4-15-02-048	21,3		PMo	V		
762.	Valchovka	10102628	4-15-02-052	5,3		PMo			

1	2	3	4	5	6	7	8	9	
								Vymezení úseku vodního toku tvořícího státní hranici	
Poř. č.	Název vodního toku	Identifikátor vodního toku	Číslo hydrologického pořadí	Délka vodního toku v kategorii významný v km	Vymezení úseku vodního toku v kategorii významný ř. km. od - do (upřesnění)	Správce toku	Funkce toku	Délka úseku v km	Hraniční úsek: Hraniční znaky:
763.	Punkva	10100295	4-15-02-074	21,3	(mimo ponor km 7,20 - 14,50)	PMo			
764.	Křtiny potok	10100507	4-15-02-100	5,1	(po ponor km 5,05)	PMo			
765.	Bobrava	10100108	4-15-03-002	36,6		PMo			
766.	Litava (Cézava)	10100046	4-15-03-028	58,3		PMo			
767.	Rakovce	10100117	4-15-03-069	22,9	(po hráz rybníka v Pistovicích)	PMo			
768.	Řička (Zlatý potok)	10100107	4-15-03-092	31,0	(po LB přítok v lese)	PMo			
769.	Šatava	10100141	4-15-03-121	32,5		PMo			
770.	Jihlava	10100008	4-16-01-001	184,4		PMo			
771.	Třeššíký potok	10100189	4-16-01-020	30,3		PMo			
772.	Jedlovský potok	10100880	4-16-01-026	6,9	(po silniční most km 6,90)	PMo			
773.	Maršovský potok	10100970	4-16-01-028	7,8	(po hráz Maršovského rybníka)	PMo	V		
774.	Jirínský potok	10100891	4-16-01-030	10,5		PMo	V		
775.	Jihlávka	10100237	4-16-01-036	23,8		PMo			
776.	Brtnice	10100156	4-16-01-060	30,3		PMo			
777.	Oslava	10100020	4-16-02-001	99,6	(do Jihlavy)	PMo			
778.	Bohdalovský potok	10100451	4-16-02-008	12,9	(po hráz Hornomlýnského rybníka)	PMo			
779.	Balínka	10100155	4-16-02-026	31,7	(km 30,3 dle ZVM)	PMo			
780.	Rokytná	10100032	4-16-03-001	90,1		PMo			
781.	Rouchovanka	10100188	4-16-03-034	27,7		PMo			
782.	Mlýnský náhon	10100829	4-16-04-010	12,2	(Cvrčovice)	PMo			
783.	Štinkovka (Stinkava)	10100532	4-17-01-004	11,6	(po hráz Předního rybníka)	PMo			
784.	Trkmanka	10100087	4-17-01-012	42,3		PMo			
785.	Včelínek (Sedlecký potok)	10156438	4-17-01-048	12,3	(kromě soustavy rybníků)	PMo	H	0,43 0,16 0,26 1,32	IX:69/4-70 IX:71/03-71/2 IX:72-72/3 IX:72,3-75
786.	Šibenický potok	10156436	4-17-01-047	0,6	0,00 - 0,54; 0,95 - 1,00 (LB přítok Včelínku)	PMo	H	0,05 0,54	IX:68/03-68/3 IX:69/02-69/4
787.	Rybniční potok	10113574	4-17-01-055	1,0	(po km 0,99)	PMo	H	0,40	X:1-02
788.	Odlehčovací rameno Dyje	10156430	4-17-01-063/1	4,8	(Poštorná - Břeclav)	PMo			
789.	Kyjovka (Stupava)	10100029	4-17-01-068	86,8		PMo	V		
790.	Odlehčovací rameno Kyjovky	10105327	4-17-01-112	1,6	(Hodonín)	PMo			
791.	Slovenský potok	10156429	4-21-06-051	0,6	(k.ú. Hřčava)	POd	H	0,61	I:1/16 -I/1
792.	Gorlův potok	10156419	4-21-06-051	0,2	(k.ú. Hřčava)	POd	H	0,20	I:2/4-2/11
793.	Chmelínecký potok	10109497	4-21-07-083	1,0	0,30 - 1,30 (do toku Beňadín)	PMo	H	1,00	IV:14-15
794.	Dešňanka	10109829	4-21-07-083	0,6	0,40 - 1,01	PMo	H	0,61	IV:16/10-18
795.	Bílá Voda	10111610	4-21-07-083	0,2	1,00 - 1,19 (do toku Beňadín)	PMo	H	0,20	IV:18/23-19/4
796.	Lysky	10103096	4-21-07-084	0,1	3,50 - 3,55	PMo	H	0,05	IV:21/17-21/23
797.	Bartošovecký potok	10109691	4-21-07-084	0,2	po km 0,24 (PB přítok Lysky)	PMo	H		IV, V:21/21-1/4
798.	Strelenka	10125865	4-21-07-084	0,6	0,15 - 0,73 (LB přítok Bartošoveckého potoka)	PMo	H	0,58	V:1/12-1/24
799.	Brumovka (Kloboucký potok)	10100354	4-21-08-006	18,6		PMo			
800.	Zápechová (Tovarský potok)	10103558	4-21-08-025	4,1	(od km 14,90 dle ZVM)	PMo	H	4,09	V:6/19-10/11
801.	Končitský potok	10126931	4-21-08-025	0,7	(PB přítok Zápechové v km 18,50)	PMo	H	0,68	V:6/11-7/1

1	2	3	4	5	6	7	8	9	
								Délka vodního toku v km	Hraniční úsek: Hraniční znaky:
Poř. č.	Název vodního toku	Identifikátor vodního toku	Číslo hydrologického pořadí	Délka vodního toku v kategorii významný v km	Vymezení úseku vodního toku v kategorii významný ř. km. od - do (upřesnění)	Správce toku	Funkce toku	Délka úseku v km	Hraniční úsek: Hraniční znaky:
802.	Potůček (Nebrová)	10156414	4-21-08-025	0,1	0,00 - 0,09 (PB přítok Zápechové v km 14,90)	PMo	H	0,09	V:10/9-11/1
803.	Vlára	10100138	4-21-08-046	35,1	12,40 - 47,50 (od hranic ČR)	PMo			
804.	Zelenský potok	10101627	4-21-08-064	7,3		PMo	V		
805.	Krštěnka	10156424	4-21-08-076	0,4	0,28 - 0,63	PMo	H	0,35	V:18/9-18/16
806.	Vlárka	10156439	4-21-08-076	4,6	0,17 - 4,55	PMo	H	1,40 0,34 0,10	V:19/14-21/1 V:21/9-22/1 V:24/10-25/2
807.	Hlubočský potok	10111102	4-21-09-006	1,3	0,06 - 1,31 (PB přítok Drietomice)	PMo	H	1,25	VI:29/4-31/10
808.	Žitkovský potok (Liešňanský potok)	10102106	4-21-09-007	1,6	2,20 - 3,79	PMo	H	1,59	VI:22/19-25/1
809.	Novohorský potok	10135026	4-21-09-014	0,6	(PB přítok Hrubáru)	PMo	H	0,56	VII:4/9-5
810.	Čaňův potok (Hrabnický potok)	10156405	4-21-09-014	1,3	po km 1,30 (LB přítok Hrubáru)	PMo	H	1,30	VII:2/11-4/5
811.	Předpolomský potok (Bošačky)	10111062	4-21-09-015	0,3	6,83 - 7,10	PMo	H	0,27	VI:38-39
812.	Klajanečnice	10156423	4-21-09-025	0,1	16,60 - 16,71	PMo	H	0,11	VII:8/3-8/9
813.	Hraniční potok	10110384	4-21-09-025	2,3	0,00 - 2,29 (PB přítok Klajanečnice)	PMo	H	2,29	VII:8/7-10/4
814.	Mandlový potok	10113302	4-21-09-025	1,2	0,22 - 1,45 (LB přítok Klajanečnice)	PMo	H	1,23	VII:6/2-7/8

Vysvětlivky k příloze č. 1

Sloupec 1	Pořadové číslo toku
Sloupec 2	Název vodního toku dle vyhlášky č. 391/2004 Sb. V závorkách je uveden název dle místních zvyklostí.
Sloupec 3	Identifikátor vodního toku dle vyhlášky č. 391/2004 Sb.
Sloupec 4	Číslo hydrologického pořadí dle vyhlášky č. 391/2004 Sb. První detailní plošky povodí, v níž začíná úsek, ve kterém je vodní tok významný.
Sloupec 5	Délka vodního toku nebo jeho úseku v kategorii významný. U hraničního toku délka toku nebo jeho úseků nebo součtu délek jeho úseků, které tvoří státní hranici.
Sloupec 6	Vymezení úseku vodního toku v kategorii významný říčním kilometrem od – do. Není-li uvedeno jinak, je celý vodní tok významným od ústí po pramen. Upřesnění lokalizace vodního toku.
Sloupec 7	Správce toku: PLa - Povodí Labe, státní podnik PVI - Povodí Vltavy, státní podnik POh - Povodí Ohře, státní podnik POd - Povodí Odry, státní podnik PMo - Povodí Moravy, s.p.
Sloupec 8	Funkce vodního toku: H – vodní tok tvořící státní hranici České republiky (nejedná se o toky, které hranici kříží), V – vodní tok s vodárenským odběrem.
Sloupec 9	Vymezení úseku hraničního toku tvořícího státní hranici.

Jiné pojmy uvedené ve sloupci 6

po soutok, po potok, po zaústění potoka, po přítok, po zaústění koryta, po přivaděč	Profil kolmý na osu vodního toku vyššího řádu v místě, kde se v půdoryse protínají osy obou vodních toků, případně obou vodních toků a koryta přeložky nebo koryta přivaděče. Pokud je v tomto prostoru provedena úprava opevněním (objekt soutoku), pak je hranicí profil kolmý na osu vodního toku vyššího řádu v místě, v němž se protíná s vnějším lícem konstrukce tohoto objektu ve směru proti vodě.
po hráz, po rybník, po nádrž	Profil kolmý na osu vodního toku v průsečíku vzdušného líce hráze rybníka (nádrže) a půdorysné osy vodního toku ve dně.
po zaústění koryta přelivu, odpadu přelivu, odpadu od výústí, odpadu od přepadu	Profil kolmý na osu vodního toku v místě, kde se v půdoryse protínají osa vodního toku a osa koryta odpadu od přelivu, koryta odpadu od výústí – v případě, kdy v situativním uspořádání není podélná osa toku totožná s osou jednotlivých objektů
pod stavidla, po přeliv rybníka, po výtok	Profil kolmý na osu vodního toku v místě, kde se protíná s hranicí konstrukce objektu (včetně vývaru, odpadního koryta od přelivu) na vzdušné straně – v případě kdy v situativním uspořádání je podélná osa toku totožná s osou jednotlivých objektů nebo na ni plynule navazuje.
po profil 50 m nad rybníkem	Profil ve vzdálenosti 50 m od profilu v němž se protíná osa vodního toku s hranicí zátopy rybníka při normální hladině.
po silniční most,	Profil v němž se protíná osa vodního toku s hranicí konstrukce objektu

po propustek, po lávku	vtoku. do propustku (mostu).
po jez, po stupeň, po shybku, po brod	Profil kolmý na osu vodního toku v místě, kde se protíná s hranicí konstrukce objektu ve směru proti vodě, tj. včetně konstrukce objektu.
po vojenský újezd, po vojenský prostor, po obec	Profil kolmý na osu vodního toku v místě, kde se protíná s katastrální hranicí krajního pozemku náležejícího k vojenskému újezdu, k vojenskému prostoru nebo k intravilánu obce.
k oboře, po okraj lesa	Profil kolmý na osu vodního toku v místě, kde se protíná s katastrální hranicí krajního pozemku náležejícího k území obory nebo k pozemku určenému k plnění funkcí lesa.
po mlýn, po úpravnu vody, po koupaliště	Profil kolmý na osu vodního toku v místě, kde se protíná s katastrální hranicí krajního pozemku náležejícího k areálu mlýna, úpravny vody nebo koupaliště.
ZVM	Základní vodohospodářská mapa.
LB, PB	Levobřežní, pravobřežní.
VÚ	Vojenský újezd.“.

Čl. II Účinnost

Tato vyhláška nabývá účinnosti dnem 1. července 2005.

Ministr:
Ing. Zgarba v. r.



ISSN 1211-1244

Vydává a tiskne: Tiskárna Ministerstva vnitra, p. o., Bartůnkova 4, pošt. schr. 10, 149 01 Praha 415, telefon: 272 927 011, fax: 974 887 395 – **Redakce:** Ministerstvo vnitra, Nad Štolou 3, pošt. schr. 21/SB, 170 34 Praha 7-Holešovice, telefon: 974 832 341 a 974 833 502, fax: 974 833 502 – **Administrace:** písemné objednávky předplatného, změny adres a počtu odebíraných výtisků – MORAVIAPRESS, a. s., U Póny 3061, 690 02 Břeclav, telefon: 519 305 161, fax: 519 321 417, e-mail: sbirky@moraviapress.cz. Objednávky ve Slovenské republice přijímá a titul distribuuje Magnet-Press Slovakia, s. r. o., Teslova 12, 821 02 Bratislava, tel.: 00421 2 44 45 46 28, fax: 00421 2 44 45 46 27. **Roční předplatné** se stanovuje za dodávku kompletního ročníku včetně rejstříku a je od předplatitelů vybíráno formou záloh ve výši oznámené ve Sbírce zákonů. Závěrečné vyúčtování se provádí po dodání kompletního ročníku na základě počtu skutečně vydaných částek (první záloha na rok 2005 činí 3000,- Kč, druhá záloha na rok 2005 činí 3000,- Kč) – Vychází podle potřeby – **Distribuce:** MORAVIAPRESS, a. s., U Póny 3061, 690 02 Břeclav, celoroční předplatné – 516 205 176, 519 305 176, 516 205 207, 519 205 207, objednávky jednotlivých částek (dobírky) – 516 205 174, 519 305 174, objednávky-knihkupci – 516 205 161, 519 305 161, faxové objednávky – 519 321 417, e-mail – sbirky@moraviapress.cz, zelená linka – 800 100 314. **Internetová prodejna:** www.sbirkyzakonu.cz – **Drobný prodej – Benešov:** Oldřich HAAGER, Masarykovo nám. 231; **Brno:** Ing. Jiří Hrazdil, Vranovská 16, SEVT, a. s., Česká 14, Knihkupectví JUDr. Oktavián Kocián, Příkop 6, tel.: 545 175 080; **Břeclav:** Prodejna tiskovin, 17. listopadu 410, tel.: 519 322 132, fax: 519 370 036; **České Budějovice:** SEVT, a. s., Česká 3, tel.: 387 432 244; **Hradec Králové:** TECHNOR, Wonkova 432; **Cheb:** EFREX, s. r. o., Karlova 31; **Chomutov:** DDD Knihkupectví – Antikvariát, Ruská 85; **Kadaň:** Knihařství – Přibíková, J. Švermy 14; **Kladno:** eL VaN, Ke Stadionu 1953; **Klatovy:** Krameriovo knihkupectví, nám. Míru 169; **Liberec:** Podještědské knihkupectví, Moskevská 28; **Litoměřice:** Jaroslav Tvrdlík, Lidická 69, tel.: 416 732 135, fax: 416 734 875; **Most:** Knihkupectví „U Knihomila“, Ing. Romana Kopková, Moskevská 1999; **Olomouc:** ANAG, spol. s r. o., Denisova č. 2, Zdeněk Chumchal – Knihkupectví Tycho, Ostružnická 3, Knihkupectví SEVT, a. s., Ostružnická 10; **Ostrava:** LIBREX, Nádražní 14, Profesio, Hollarova 14, SEVT, a. s., Nádražní 29; **Otrokovice:** Ing. Kučeřík, Jungmannova 1165; **Pardubice:** LEJHANEK, s. r. o., třída Míru 65; **Plzeň:** TYPOS, a. s. Úslavská 2, EDICUM, Vojanova 45, Technické normy, Lábkova pav. č. 5, Vydavatelství a naklad. Aleš Čeněk, nám. Českých bratří 8; **Praha 1:** Dům učebnic a knih Černá Labuť, Na Poříčí 25, FIŠER-KLEMENTINUM, Karlova 1, LINDE Praha, a. s., Opletalova 35, NEOLUXOR s. r. o., Václavské nám. 41; **Praha 2:** ANAG, spol. s r. o., nám. Míru 9 (Národní dům), SEVT a. s., Slezská 126/6; **Praha 4:** SEVT, a. s., Jihlavská 405; **Praha 5:** SEVT, a. s., E. Peškové 14; **Praha 6:** PPP – Staňková Isabela, Puškinovo nám. 17; **Praha 7:** Donáška tisku, V Hájič 6; **Praha 8:** JASIPA, Zenklova 60, Specializovaná prodejna Sbírky zákonů, Sokolovská 35, tel.: 224 813 548; **Praha 9:** Abonentní tiskový servis-Ing. Urban, Jablonecká 362, po-pá 7-12 hod., tel.: 286 888 382, e-mail: tiskovy.servis@abonent.cz; **Praha 10:** BMSS START, s. r. o., Vinohradská 190; **Přerov:** Knihkupectví EM-ZET, Bartošova 9, Jana Honková – YAHOO – i – centrum, Komenského 38; **Sokolov:** KAMA, Kalousek Milan, K. H. Borovského 22, tel.: 352 303 402; **Šumperk:** Knihkupectví D & G, Hlavní tř. 23; **Tábor:** Milada Šimonová – EMU, Budějovická 928; **Teplice:** Knihkupectví L & N, Masarykova 15; **Trutnov:** Galerie ALFA, Bulharská 58; **Ústí nad Labem:** Severočeská distribuční, s. r. o., Havířská 327, tel.: 475 259 032, fax: 475 259 029, Kartoon, s. r. o., Solvayova 1597/3, Vazby a doplňování Sbírek zákonů včetně dopravy zdarma, tel.+fax: 475 501 773, www.kartoon.cz, e-mail: kartoon@kartoon.cz; **Zábřeh:** Mgr. Ivana Patková, Žižkova 45; **Zatec:** Prodejna U Pivovaru, Žižkovo nám. 76, Jindřich Procházka, Bezděkov 89 – Vazby Sbírek, tel.: 415 712 904. **Distribuční podmínky předplatného:** jednotlivé částky jsou expedovány neprodleně po dodání z tiskárny. Objednávky nového předplatného jsou vyřizovány do 15 dnů a pravidelné dodávky jsou zahajovány od nejbližší částky po ověření úhrady předplatného nebo jeho zálohy. Částky vyšlé v době od zaevdování předplatného do jeho úhrady jsou doposílány jednorázově. Změny adres a počtu odebíraných výtisků jsou prováděny do 15 dnů. **Reklamacce:** informace na tel. číslech 516 205 207, 519 305 207. V písemném styku vždy uvádějte IČO (právnícká osoba), rodné číslo (fyzická osoba). **Podávání novinových zásilek** povoleno Českou poštou, s. p., Odstěpný závod Jižní Morava Ředitelství v Brně č. j. P/2-4463/95 ze dne 8. 11. 1995.