

SBÍRKA ZÁKONŮ

ČESKÁ REPUBLIKA

Částka 205

Rozeslána dne 6. prosince 2004

Cena Kč 43,-

O B S A H:

- 598. Nařízení vlády, kterým se vymezuje Ptačí oblast Českolipsko – Dokeské pískovce a mokřady
 - 599. Nařízení vlády, kterým se vymezuje Ptačí oblast Jeseníky
 - 600. Nařízení vlády, kterým se vymezuje Ptačí oblast Krkonoše
 - 601. Nařízení vlády, kterým se vymezuje Ptačí oblast Lednické rybníky
 - 602. Nařízení vlády, kterým se vymezuje Ptačí oblast Novohradské hory
 - 603. Nařízení vlády, kterým se vymezuje Ptačí oblast Jaroslavické rybníky
 - 604. Nařízení vlády, kterým se vymezuje Ptačí oblast Hovoransko – Čejkovicko
 - 605. Nařízení vlády, kterým se vymezuje Ptačí oblast Jizerské hory
 - 606. Nařízení vlády, kterým se vymezuje Ptačí oblast Rožďalovické rybníky
 - 607. Nařízení vlády, kterým se vymezuje Ptačí oblast Údolí Otavy a Vltavy
 - 608. Nařízení vlády, kterým se vymezuje Ptačí oblast Bohdanečský rybník
 - 609. Nařízení vlády, kterým se vymezuje Ptačí oblast Hlubocké obory
-

598

NAŘÍZENÍ VLÁDY

ze dne 27. října 2004,

kterým se vymezuje Ptačí oblast Českolipsko – Dokeské pískovce a mokřady

Vláda nařizuje podle § 45e odst. 1 a 2 zákona č. 114/1992 Sb., o ochraně přírody a krajiny, ve znění zákona č. 218/2004 Sb.:

§ 1

Předmět úpravy

(1) Vymezuje se Ptačí oblast Českolipsko – Dokeské pískovce a mokřady (dále jen „ptačí oblast“).

(2) Předmětem ochrany ptačí oblasti jsou populace jeřába popelavého (*Grus grus*), motáka pochopa (*Circus aeruginosus*), lelka lesního (*Caprimulgus europaeus*), skřivana lesního (*Lullula arborea*) a slavíka modráčka (*Luscinia svecica*) a jejich biotopy.

(3) Cílem ochrany druhů ptačí oblasti je zachování a obnova ekosystémů významných pro druhy ptáků podle odstavce 2 v jejich přirozeném areálu rozšíření a zajištění podmínek pro zachování populací těchto druhů ve stavu příznivém z hlediska ochrany.

§ 2

Vymezení ptačí oblasti

(1) Ptačí oblast se rozkládá na území Libereckého a Středočeského kraje, v katastrálních územích Bezděz, Boreček, Brenná, Doksy u Máchova Jezera, Heřmaničky u Dobranova, Hradčany nad Ploučnicí, Jestřebí u České Lípy, Kuřivody, Provodín, Srní u České Lípy, Veselí nad Ploučnicí, Vítkov u Dobranova, Vlčí Důl, Vrchbělá, Zahrádky u České Lípy a Žizníkov.

(2) Územní vymezení a popis hranice ptačí oblasti jsou obsaženy v příloze č. 1 k tomuto nařízení, orientační grafické znázornění ptačí oblasti je obsaženo v příloze č. 2 k tomuto nařízení.

(3) Mapové podklady v měřítku 1 : 50 000, v nichž je zakresleno území ptačí oblasti, jsou uloženy v ústředním seznamu ochrany přírody¹⁾ a v elektronické podobě na Ministerstvu životního prostředí, Správě Chráněné krajinné oblasti Kokořínsko, na Krajském

úřadu Libereckého kraje a Krajském úřadu Středočeského kraje, Vojenském lesním úřadu a obecních úřadech obcí s rozšířenou působností, v jejichž správním obvodu se ptačí oblast nachází.

§ 3

Činnosti, ke kterým je třeba souhlasu orgánu ochrany přírody

(1) Jen s předchozím souhlasem příslušného orgánu ochrany přírody²⁾ lze v ptačí oblasti, mimo současně zastavěné a zastavitelné³⁾ území obcí,

- a) vstupovat do litorálních porostů rybníků v době od 1. března do 31. července, s výjimkou vlastníků a nájemců pozemků a uživatelů honiteb za účelem péče o vypuštěné kachny,
- b) odstraňovat litorální porosty,
- c) provádět činnosti vyvolávající změnu výše ustálené hladiny povrchové a podzemní vody, která by mohla způsobit změnu biotopu druhu, pro který je ptačí oblast zřízena,
- d) provádět leteckou aplikaci biocidů,
- e) měnit druh pozemků a způsoby jejich využití⁴⁾,
- f) vytyčovat nové turistické a cyklistické trasy⁵⁾,
- g) organizovat sportovní soutěže a jiné akce s hromadnou účastí, realizované mimo stálé sportovní areály a vyznačené turistické trasy,
- h) provádět celoplošnou přípravu půdy (včetně mechanické přípravy půdy v pruzích), před umělou výsadbou shrnováním svrchní humózní vrstvy v období od 1. dubna do 31. července, pozemků určených k plnění funkcí lesa,
- i) zavádět intenzivní chovy zvěře,
- j) vypouštět uměle odchované kachny,
- k) měnit vyšší vodní hladiny na rybnících v době od 1. března do 31. července o více než 20 cm v časovém úseku kratším než 14 dnů.

¹⁾ § 42 zákona č. 114/1992 Sb., o ochraně přírody a krajiny, ve znění zákona č. 218/2004 Sb.

²⁾ § 77a odst. 3 písm. v) a § 78 odst. 2 zákona č. 114/1992 Sb., ve znění zákona č. 218/2004 Sb.

³⁾ § 139a zákona č. 50/1976 Sb., o územním plánování a stavebním řádu (stavební zákon), ve znění zákona č. 83/1998 Sb.

⁴⁾ § 32 odst. 1 zákona č. 50/1976 Sb.

§ 2 odst. 3 a § 6 zákona č. 344/1992 Sb., o katastru nemovitostí České republiky (katastrální zákon), ve znění zákona č. 89/1996 Sb., a zákona č. 120/2000 Sb.

⁵⁾ Například § 3 odst. 4 vyhlášky č. 104/1997 Sb., kterou se provádí zákon o pozemních komunikacích.

(2) Předchozího souhlasu příslušného orgánu ochrany přírody není třeba

- a) k činnostem prováděným podle odstavce 1 písm. c), jde-li o postup v souladu s manipulačními řády vodních děl⁶⁾,
- b) k činnostem uvedeným v odstavci 1 písm. k) v případě povodňové, havarijní nebo mimořádné klimatické situace,
- c) při realizaci činností k zajištění provozní způsobilosti pozemní komunikace⁷⁾,
- d) k činnostem podle odstavce 1 písm. a) a b)

v ochranném pásmu dráhy podle zvláštního právního předpisu⁸⁾,

- e) k činnostem podle odstavce 1 písm. h), jestliže byly ohlášeny nejméně 15 dnů předem příslušnému orgánu ochrany přírody.

§ 4

Účinnost

Toto nařízení nabývá účinnosti dnem jeho vyhlášení.

Předseda vlády:

JUDr. **Gross** v. r.

Ministr životního prostředí:

RNDr. **Ambrozek** v. r.

⁶⁾ § 59 odst. 1 písm. a) zákona č. 254/2001 Sb., o vodách a o změně některých zákonů (vodní zákon).

⁷⁾ § 34 zákona č. 13/1997 Sb., o pozemních komunikacích.

⁸⁾ § 9 zákona č. 266/1994 Sb., o drahách, ve znění zákona č. 23/2000 Sb.

Územní vymezení a popis hranice Ptačí oblasti Českolipsko – Dokeské pískovce a mokřady

Za mostem železniční trati Česká Lípa – Zákupy vede hranice ptačí oblasti přes řeku Ploučnici cca 290m po trati severovýchodním směrem. Pokračuje na jihovýchod po cestě* k osadě Vítkov a dále po místní komunikaci** do Heřmaniček. Asi 90m před mostem přes Ploučnici pokračuje hranice ptačí oblasti východně po cestě lesem směrem na osadu Vlčí Důl. Vede po cestě po jižním okraji osady na západ od obce (kóta 269). Odtud jde dále po cestě jihovýchodním směrem, nejdříve po loukách a pak lesem až k mostu přes říčku Svitavku a dále na silnici Zákupy – Srní u České Lípy7). Po této silnici***) jde na jihozápad ke křižovatce se silnicí od osady Brenná a následně pokračuje jihozápadně asi 100m k odbočce polní cesty na jihovýchod. Po této cestě jde směrem k nivě řeky Ploučnice, dále přes Ferdinandovu strouhu, jihovýchodně lesem, loukami a dále pokračuje po lesní cestě při okraji nivy na jihovýchod necelých 5 km. V místě U papírny u mostku přes Ploučnici se stáčí k severovýchodu a po cestě při okraji nivy Ploučnice na jejím pravém břehu vede k osadě Boreček. Odtud jde hranice po silnici č. II/270 cca 500m na jihozápad přes most přes Ploučnici a poté na lesní cestu vedoucí jihozápadním směrem k okraji nivy Ploučnice na jejím levém břehu.

Při okraji nivy vede po cestě směrem jihozápadním až k elektrovodu VN a v jeho trase přes nivu Hradčanského potoka až k samotnému potoku. Po jeho proudu cca 200 m západním směrem k cestě a po ní jižním směrem ke třem domům v nejzápadnější části osady Hradčany a zde hranice obchází nejzápadnější dům (čp. 404). Odtud dále po lesní cestě směrem jihovýchodním, přechází místní komunikaci Hradčany – Veselí na starou tankovou cestu a po ní obchází osadu Hradčany po její jihozápadní hranici, přechází silnici č. II/270 a pokračuje dále po staré tankové cestě podél elektrovodu VN cca 550 m, pak se připojuje k hranici PR Hradčanské rybníky, po které jde na sever a východ. Dosahuje lesní cestu v lesním oddělení č. 63 Lesního hospodářského celku Hradčany, po níž jde severovýchodním směrem až na zpevněnou cestu vedoucí z Hradčan na jihovýchod lesem kolem Hradčanského rybníka a odtud na jihovýchod dále přes bývalé vojenské objekty u rybníka Držník na tzv. Starou lipskou cestu. Po této cestě na východ asi 1400m až k hrázi rybníka Vavroušek. Zde odbočuje po cestě k severu k východnímu okraji přistávacích drah bývalého Hradčanského letiště. Po kraji drah až k nejvýchodněji položeným bývalým hangárům a poté po lesní cestě zhruba 250m na jihovýchod, pak odbočuje na sever po lesní cestě a jde asi 300m. Zde přechází hranice ptačí oblasti na cestu vedoucí lesním průsekem na jihovýchod. Dosahuje silnice č. II/268, po níž pokračuje na jihovýchod asi 700m. Zde se napojuje na lesní cestu vedoucí na jih, po 500m dosahuje lesní cesty v průseku, kterou přetíná a pokračuje dále lesním průsekem až k východním cípu Černého rybníka a poté průsekem asi 270m na jihovýchod. Po komunikaci k bývalým vojenským objektům odbočuje na jihozápad ke kótě 283m a poté pokračuje dále cca 220m na jihozápad po okraji lesa podél bývalých vojenských objektů a dále stále po okraji lesa cca 500 m na jihovýchod ke kótě 289 m a cca 370 m na severovýchod až k lesní cestě u kóty 286 m. Pak jde hranice ptačí oblasti na jihovýchod po lesní cestě nad tzv. Lesním údolím. U kóty 298m se připojuje k Staré lipské cestě. Po této cestě jde jihovýchodním směrem až k začátku bezlesí u Kuřívod a dále podél východního okraje lesa na jih, vedle bývalých vojenských objektů. Pokračuje po okraji lesa (při okraji bezlesí) na lesní cestu, která se jihovýchodním obloukem dostává na silnici č. II/272 Kuřívody – Bělá pod Bezdězem. Po ní zhruba 4500m na jih směrem k Bělé pod Bezdězem až k odbočce k uprchlickém táboru (u kóty 301).

U kóty 301 lesní cestou na jihozápad ke kótě 315, dále lesním průsekem na západ asi 250m dolů do údolí potoka Bělá k severnímu okraji nejvýše položeného rybníka. Po asfaltové komunikaci vedoucí na západ dnem údolí asi 500m směrem k Bělé pod Bezdězem, bočním údolím na severozápad po lesní cestě k okraji lesa. Po okraji lesa až ke kótě 284m v Selském dole. Po cestě vedoucí dnem Selského dolu na severozápad k okraji bývalé vojenské střelnice Vrchbělá. Odtud přímo na západ asi 900m k místu, kde tzv. Stará mělnická cestá vchází do lesního porostu. Na severozápad po cestě mezi polem a lesem ke kótě 348 a ke komunikaci od zemědělského areálu Dvůr-Bezděz. Po této silnici na západ lesem a mezi loukami do obce Bezděz. U školy odbočuje k severu a po cestě dosahuje lesa při úpatí hory Bezděz. Hranice vede po okraji lesa na západní okraj obce a dále po cestě, která je značenou turistickou stezkou na severozápad. Po této stezce cca 1300m, podél hájovny při západním úpatí Malého Bezdězu. Po lesní cestě na severozápad při úpatí Slatinných vrchů k hájovně U tří borovic a dál k hrázi Břežňského rybníka. Po silnici č. 270 na západ cca 800m ke křížení s potokem Jordán, po proudu podél Jordánu a dál po hranici louky a lesa severozápadním směrem po hranici nivy Robečského potoka. Následně od hranice lesa a po lesní cestě lesem severozápadním směrem až k okraji lesa na břehu Máchova jezera na výběžku Klůček v úrovni Kachního ostrůvku. Odtud přímo na východ přes záliv Máchova jezera k severní hranici NPR Swamp.

Hranice pokračuje po cestě při hranicích NPR Swamp a dále po lesní cestě, vedoucí při silnici Staré Splavy – Břehyně u Robečského potoka, k myslivně. Překonává silnici Staré Splavy – Břehyně u Robečského potoka a jde lesní cestou na severním okraji nivy Robečského potoka do obce Břehyně na silnici č. II/270. Po této silnici severovýchodním směrem na Mimoň asi 1900m k hranicím NPR Břehyně – Pecopala k okraji skalního města Pecopala.

Po lesní silničce jižně od střelnice z místa zvaného Cikánský smrk cca 3400m při severním úpatí vrchu Malý Borný až na silnici Břehyně – Staré Splavy. U autokempu Borný odbočuje ze silnice a jde dále severozápadně po cestě pod elektrovodem směrem k Dvojdolí až ke kótě 263. Hranice vede jižně po lesní cestě a po 150m na západ po cestě a přes kótu 262 k železnici Provodín – Staré Splavy. Po železnici jde směrem ke Starým Splavům cca 220m, poté odbočuje podél vodoteče na jihozápad k Robečskému potoku, po jehož proudu jde severozápadním směrem asi 160m. Poté odbočuje lesním průsekem ke kótě 259m a po lesní cestě se stáčí nejdříve k severozápadu a poté k jihozápadu k silnici č. I/38. Po silnici vede na severozápad asi 1km. Pak odbočuje k severu podél odvodňovacího kanálu. Po 400m dosahuje okraje lesa a pokračuje stále podél vodoteče na severozápad až k severovýchodnímu okraji zástavby obce Jestřebí. Po cestě při okraji NPR Novozámecký rybník jde k hřišti na severozápadním konci obce. Za hřištěm na jih k silnici č. I/9, po ní jde na severozápad za Mnichovskou průrvu přes Bobří potok. Za ní u kóty 257m vede podél severozápadní hranice NPR Novozámecký rybník do Zahrádek.

Za hrází Novozámeckého rybníka pokračuje hranice ptačí oblasti východním směrem při jeho břehu na komunikaci Karasy – Provodín až ke statku Za Vízkem a po polní cestě na sever k úpatí Kraví hory do místa U rozcestí. Při jižním úpatí Kraví hory jde lesní cestou na východ až na místní komunikaci u železniční trati ze Smí u České Lípy do Provodína. Po tělese trati jižně asi 700m směrem k Provodínu, poté po cestě k hranicím rezervace Novozámecký rybník a dále podél rezervace. Souběžně s Robečským potokem k silnici Jestřebí – Provodín, po ní na severovýchod 280m do Provodína. Odbočuje na jihovýchod po místní komunikaci k objektu Slunečního dvora. Hranice objektu obchází z jihu, přechází železnici a lesní cestou, která je hranicí k.ú., vede na severovýchod po cestě k okraji lesa a pak k samotě Senná Brána. Od samoty pokračuje po lesní komunikaci na severovýchod až na lesní silnici vedoucí od Hradčan. Po ní jde k severozápadu cca 1100m, schází po cestě k nivě řeky Ploučnice, ze severu míjí samoty Veselí až k silnici Smí u Č. Lípy – Brenná, kterou hranice přetíná. Areál vepřína v Brenně míjí ze severu, po lesní cestě jde na západ v komplexu Vřesoviště. Po 1600

m jde po cestě k severovýchodu a na sever, k západnímu konci hráze Heřmanického rybníka. Odtud po cestě na severozápad, pak na severovýchod k zastávce Žízníkov železniční trati Č. Lípa – Zákupy a po železnici k mostu přes řeku Ploučnici.

Vysvětlivky:

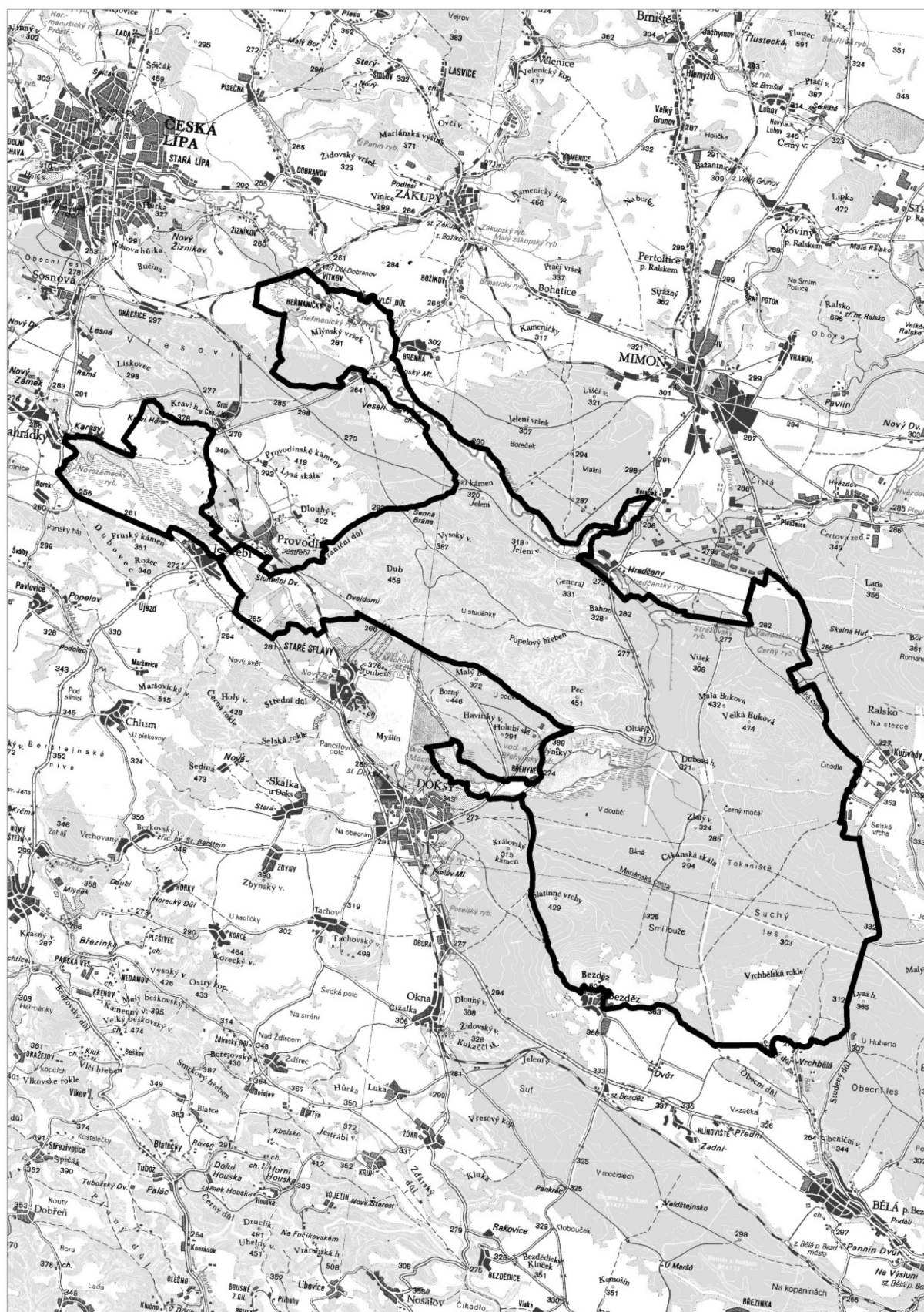
*) Je-li v textu přílohy uvedeno, že hranice vede po cestě, je tím vyjádřeno, že vede po okraji cesty, a to okraji směřujícím dovnitř ptačí oblasti.

**) Je-li v textu přílohy uvedeno, že hranice vede po pozemní komunikaci, je tím vyjádřeno, že vede po hraně silničního pomocného pozemku, a to po hraně směřující dovnitř ptačí oblasti.

***) Je-li v textu přílohy uvedeno, že hranice vede po silnici, je tím vyjádřeno, že vede po hraně silničního pomocného pozemku, a to po hraně směřující dovnitř ptačí oblasti.

Příloha č. 2 k nařízení vlády č. 598/2004 Sb.

Orientační grafické znázornění Ptačí oblasti Českolipsko – Dokeské pískovce



599

NAŘÍZENÍ VLÁDY

ze dne 27. října 2004,

kterým se vymezuje Ptačí oblast Jeseníky

Vláda nařizuje podle § 45e odst. 1 a 2 zákona č. 114/1992 Sb., o ochraně přírody a krajiny, ve znění zákona č. 218/2004 Sb.:

§ 1

Předmět úpravy

(1) Vymezuje se Ptačí oblast Jeseníky (dále jen „ptačí oblast“).

(2) Předmětem ochrany ptačí oblasti jsou populace jeřábka lesního (*Bonasa bonasia*) a chřástala polního (*Crex crex*) a jejich biotopy.

(3) Cílem ochrany ptačí oblasti je zachování a obnova ekosystémů významných pro druhy ptáků podle odstavce 2 v jejich přirozeném areálu rozšíření a zajištění podmínek pro zachování populací těchto druhů ve stavu příznivém z hlediska ochrany.

§ 2

Vymezení ptačí oblasti

(1) Ptačí oblast se rozkládá na území Olomouckého a Moravskoslezského kraje, v katastrálních územích Adolfovice, Andělská Hora ve Slezsku, Bukovice u Jeseníka, Česká Ves, Dolní Lipová, Dolní Moravice, Dolní Údolí, Domašov u Jeseníka, Heřmanovice, Horní Lipová, Horní Moravice, Horní Údolí, Janovice u Rýmařova, Janušov, Jeseník, Karlov pod Pradědem, Karlova Studánka, Klepáčov, Kociánov, Kouty nad Desnou, Ludvíkov pod Pradědem, Malá Morávka, Mikulovice u Jeseníka, Mnichov pod Pradědem, Nová Rudná, Nová Ves u Rýmařova, Nové Losiny, Ondřejovice v Jeseníkách, Ostružná, Písečná u Jeseníka, Podlesí pod Pradědem, Přemyslov, Rejhotice, Rejvíz, Rudoltice u Sobotína, Rýmařov, Seč u Jeseníka, Sobotín, Stará Rudná, Stará Ves u Rýmařova, Stará Voda v Jeseníkách, Stříbrné Hory, Studený Zejř, Suchá Rudná, Světlá ve Slezsku, Široký Brod, Vernířovice u Sobotína, Vrbno pod Pradědem, Žďárský Potok a Železná pod Pradědem.

(2) Územní vymezení a popis hranice ptačí oblasti jsou obsaženy v příloze č. 1 k tomuto nařízení, orientační grafické znázornění ptačí oblasti je obsaženo v příloze č. 2 k tomuto nařízení.

(3) Mapové podklady v měřítku 1 : 50 000, v nichž je zakresleno území ptačí oblasti, jsou uloženy v ústředním seznamu ochrany přírody¹⁾ a v elektronické podobě na Ministerstvu životního prostředí, Správě Chráněné krajinné oblasti Jeseníky, Krajském úřadu Olomouckého kraje a Krajském úřadu Moravskoslezského kraje a obecních úřadech obcí s rozšířenou působností, v jejichž správním obvodu se ptačí oblast nachází.

§ 3

Činnosti, ke kterým je třeba souhlasu orgánu ochrany přírody

(1) Jen s předchozím souhlasem příslušného orgánu ochrany přírody²⁾ lze v ptačí oblasti, mimo současně zastavěné a zastavitelné³⁾ území obcí,

- vyznačovat nové turistické, cyklistické, lyžařské trasy a jezdecké stezky⁴⁾,
- provádět činnosti vyvolávající změnu výše ustálené hladiny povrchové a podzemní vody, která by mohla způsobit změnu biotopu druhu, pro který je ptačí oblast zřízena,
- měnit druh pozemků a způsoby jejich využití⁵⁾.

(2) Předchozí souhlas příslušného orgánu ochrany přírody k činnostem podle odstavce 1 písm. b) není třeba, jde-li o postup v souladu s manipulačními řády vodních děl⁶⁾.

§ 4

Účinnost

Toto nařízení nabývá účinnosti dnem jeho vyhlášení.

Předseda vlády:

JUDr. Gross v. r.

Ministr životního prostředí:

RNDr. Ambrozek v. r.

¹⁾ § 42 zákona č. 114/1992 Sb., o ochraně přírody a krajiny, ve znění zákona č. 218/2004 Sb.

²⁾ § 77a odst. 3 písm. v) a § 78 odst. 2 zákona č. 114/1992 Sb., ve znění zákona č. 218/2004 Sb.

³⁾ § 139a zákona č. 50/1976 Sb., o územním plánování a stavebním řádu (stavební zákon), ve znění zákona č. 83/1998 Sb.

⁴⁾ Například § 3 odst. 4 vyhlášky č. 104/1997 Sb., kterou se provádí zákon o pozemních komunikacích.

⁵⁾ § 32 odst. 1 zákona č. 50/1976 Sb.

§ 2 odst. 3 a § 6 zákona č. 344/1992 Sb., o katastru nemovitostí České republiky (katastrální zákon), ve znění zákona č. 89/1996 Sb. a zákona č. 120/2000 Sb.

⁶⁾ § 59 odst. 1 písm. a) zákona č. 254/2001 Sb., o vodách a o změně některých zákonů (vodní zákon).

Územní vymezení a popis hranice Ptačí oblasti Jeseníky

Hranice Ptačí oblasti Jeseníky vede od křižovatky silnice^{*)} č. I/60 a č. I/44 v Jeseníku-Bukovicích směrem do Jeseníku po silnici č. I/44, na první křižovatce odbočuje vpravo na most č.33 přes řeku Bělou a pokračuje po silnici č. II/453 směrem na Rejvíz. V místní části Dětrichov odbočuje za pilou vlevo na silnici č. III/45320 do osady Pasička, kde se napojí na lesní cestu^{**) Selská} a po ní pokračuje na hranici k.ú. Česká Ves. Od této hranice vede dál po stejné cestě a po 150 metrech se u pramene bezejmenného potoka prudce stáčí doleva z kopce a kopíruje tok severním směrem k hranici pozemku p.č. 2350 v k.ú. Česká Ves. Dále pokračuje severovýchodně v tomtéž k.ú. po vnější hranici pozemků p.č.: 1258, 2355, 2354, 1260, 1253, 2550, 1201, 1198, 1197, 1193, 2551, 2367, 2551, 2980, 970, 966, 965, 2546, 962/1, 2386, 949, 953, 952 a zde v místě styku s bezejmenným potokem zabočuje prudce doleva a souběžně s ním vede na hranici CHKO Jeseníky. Zde navazuje na hranici CHKO Jeseníky po toku řeky Bělé přes Českou Ves a Písečnou do Širokého Brodu. V Širokém Brodu hranice uhýbá prudce vpravo na k.ú. Mikulovice u Jeseníka a tuto hranici kopíruje k osadě Salisov, kde se znovu napojí na hranici CHKOJ a přechází na železniční trať, kterou sleduje až k severnímu okraji obce Ondřejovice, kde od železničního přejezdu pokračuje po silnici č. III/45711 k jihu přes Ondřejovice do Dolního Údolí, na křižovatce přechází na silnici č. II/453 přes Horní Údolí do Heřmanovic, kde již navazuje na silnici č. II/445. Jižně za obcí Heřmanovice opouští u kóty 704 hranici CHKO a odbočuje vpravo po účelové komunikaci^{***)} na bývalou osadu Drakov. Z Drakova po lesní silnici směrem na jih, kde navazuje na silnici č. III/44521 souběžně s pravým břehem Černé Opavy, po ní vede k mostu přes Černou Opavu, od mostu po toku Černé Opavy k jejímu přemostění silnicí č. III/44520 a po této silnici k okraji sídelní zástavby, kde uhýbá vpravo a navazuje na vnější hranice pozemků p.č.411, 614 a 609 v k.ú.Mnichov pod Pradědem, dále vede po vnějších hranicích pozemků k.ú. Železná pod Pradědem p.č. 447, 448, 401, 398, 396/1-2, 395/2, 453/1, 453/3, 453/2, 392/2-3, 374, 375, 376, 358/1, 363, 367, 454/1, 519, 511, 512/2, 515, 524, 525, 534, 533, 531, 318, 313/1, 314, 315, 320, 321/1, 322/1, 335/2, 334, 336, 337, 339, 301/1, 307, 601, 590, 104 a zde navazuje na pěší lávku přes Střední Opavu a stýká se se silnicí II/451. Pokračuje po této silnici doleva na Vrbno pod Pradědem, za mostem č.026 přes Bílou Opavu ji opouští a navazuje na vnější hranice pozemků k.ú. Vrbno pod Pradědem p.č. 89, 1572, 1570, 1567, 1561/1, 1560/3, 1560/1, 1559, 1558, 1535, 1534, 1532, 1530, 1527/1, 1528, 1526, 1509, 1508, 1496, 1506, 1505, 1407, 1498, 1494, 1479, 1469, 1464, 1808, 1814, 1820, 1819, 1821, 1829, 1831, 1827, 906, kde navazuje na hranici lesa a pokračuje jižním směrem po hranici lesa až k Sokolské chatě, od níž vede po okraji lesa severozápadně nad Vrbno pod Pradědem k lesní cestě Poštovská. Pokračuje stejným směrem po lesní cestě Prostřední, po níž se vrací nad Ludvíkov, prudkou serpentinou se dostává na lesní cestu Spodní a pokračuje po ní nad Ludvíkovem až po lesní cestu Ludvíkovská po níž klesá k Bílé Opavě. Vede dál po řece Bílá Opava proti směru toku a přechází silnici č. II/445 v místech, kde odbočuje traktorová přibližovací cesta směrem na kótu 847 Na Vyhlídce s napojením na lesní cestu Čtverková, po ní dále jihozápadně na lesní cestu Hromniční s připojením k první velké serpentíně nad Karlovou Studánkou na silnici č. II/450, kterou sleduje do Karlovy Studánky a zde se opět vrací na silnici č. II/445 a pokračuje jižním směrem do obce Malá Morávka. Za budovou základní školy (cca 200m) prudce odbočuje vlevo na lesní cestu vyznačenou červenou turistickou značkou, z níž po cca 1,5km uhýbá vpravo a kopíruje hranici lesa až k osadě

Podlesí, kterou po severní straně obchází po vnějších hranicích pozemků k.ú. Podlesí pod Pradědem p.č. 152/1, 655, 144/2, 150/2, 158/2, 158/4, 158/3, 158/1, 148/2, 719/1-2, 144/6, 50, 653/2, 140/1, 48, 646/1 kde navazuje na hranici lesa a severním směrem pokračuje okrajem lesa po jeho hranici k Pusté Rudné, kde se kolmo napojuje na hranici CHKO Jeseníky tvořenou silnicí č. II/452 v jižním směru.

Před obcí Andělská Hora odbočí vpravo na vnější hranici pozemků k.ú. Andělská Hora ve Slezsku p.č. 1147, 157/3, 30, 1150/1, 159, 1217/1, 153/3, 232/1, 1152/1, 230, 222, 221, 220, 217/1, 216/1, 216/3, 206, 205, 202/1-2, 200/1, 238, 71, 239, 243, 251/1, 253, 257/2, 268/1, 266, 258, 217/3, 264, 306/5, 306/7, 306/10, 306/8, 299, 365/2, 1217/9, dále navazují v k.ú. Světlá Hora ve Slezsku p.č. 1820, 1263/2, 1260/2, 1292/3, 1862 a hranice pokračuje polní cestou zpět na hranici CHKO Jeseníky, vede po ní k okraji lesa před Světlou Horou a dál okolo závodního jezdeckého oválu po vnějších hranicích pozemků ve stejném katastru st. p.č. 184, p.p.č. 1543/3, 1543/2, 1543/6, 1549/9, 1564/2, 301/1, 2064/1, 2066 k železniční stanici Světlá Hora. Zde se napojuje opět na hranici CHKO Jeseníky, která vede souběžně s železniční tratí až do Rudné pod Pradědem. Zde na křižovatce u železniční zastávky souběžně s hranicí CHKO Jeseníky přechází na silnici č. III/44515 do Malé Morávky, kde se na rozcestí stáčí po silnici č. II/445 k jihu stále po hranici CHKO Jeseníky. Na rozcestí k Horní Moravici odbočuje stále po silnici č. II/445 směrem na osadu Harrachov a do Rýmařova, kde prudce přechází doprava na silnici č. I/11 a v místní části Janušov odbočuje doleva na silnici č. III/37010. Západním směrem sleduje stále hranici CHKO Jeseníky do osady Ferdinandov, zde hranici CHKO Jeseníky opouští a severním směrem sleduje hranici lesa, navazuje na lesní cestu vyznačenou žlutou turistickou značkou, po ní pokračuje k turistickému informačnímu místu Pod Výhledy, dále vede po lesní cestě značené zelenou turistickou značkou k silnici č. I/11 a tuto sleduje po pravé straně až k hranici NPR Rašeliniště Skřítek, kterou sleduje po západním okraji. V místě lomu hranice NPR přechází silnici č. I/11 a za motorestem Na Skřítku pokračuje západním směrem po lesní cestě značené červenou turistickou značkou až k ostré zatáčce silnice č. I/11, kde přechází na vnější hranice pozemků k.ú. Rudoltice u Sobotína p.p.č. 1114/8, 329/2, 1037/2, 812, 811/2, 797/2, 794, 791, 790, 781, 780, 770/3, 769, 771, 1037/1, 1122, 745/3, 1037/1, 739/1, 1037/1, 694, 689, 685/1, 683, 648/2-3, 644, 645/1, 636, 611, 601, 599/6, 1037/1, st.p.č. 64/1, p.p.č. 538 a v k.ú. Sobotín navazuje po vnějších hranicích pozemků p.č. 993, 1550, 1042, 1068, 1069, 1550, 1556, 1112/4, 1112/3, 1112/1, 1112/2, 1555/4, 1555/7, 1555/6, 1555/3, 1555/5, 1555/2, 71/2, 71/1, 1577/1, 85, 86, 104, 87, 90 a 1501/4. Zde v místní části Štětínov přechází na silnici III/4502 souběžně s hranicí CHKO Jeseníky, navazuje na tok Merty a přes Vernířovice a Kosaře pokračuje proti jejímu toku. Přechází na lesní cestu Hrázová, po ní k přírodní památce Hutisko a dále k Brance. Odsud sleduje lesní cestu Sedmidvorskou po křižovatku s lesní cestou Hučivá. Zde se vrstevnicí po spojovací lesní cestě vrací a napojí se na lesní cestu Z vlčího sedla. V tomto místě pokračuje vpravo po lesní cestě Z vlčího sedla a po cca 100m odbočuje kolmo z cesty na sever do průseku mezi lesními porosty 705B a 705C k lesní cestě Doleva, po ní pokračuje na křižovatku s lesní cestou K Margaretě, odsud sleduje severním směrem lesní cestu Panelová k Tetřeví chatě u lesní cesty Nová uhlířská, kterou přechází na průsek mezi lesními porosty 520E a 520A, zatáčí na tok Borového potoka a po cca 100m odbočí vpravo na lesní cestu Do Borové doliny, po této cestě pokračuje až k toku Divoké Desné na účelovou komunikaci Údolní a po ní pokračuje k místu napojení na silnici č. I/44 v osadě Kouty nad Desnou. Tuto silnici sleduje severním směrem na Červenohorské sedlo, kde silnici opouští kolmo vlevo a vede po okraji lesa až k lesní cestě Suchostránská a dále po ní pokračuje souběžně s hranicí II. zóny CHKO Jeseníky k Hučivé Desné, po jejím toku klesá k soutoku s Poniklým potokem, kde se vrací severním směrem po lesní cestě Na 7. skládku ke křižovatce s lesní cestou Přes paseky, kde odbočí vlevo na lesní cestu Osmičková, z níž po cca 300m odbočí severně průsekem mezi lesními porosty 102B a 103B,

překoná lesní cestu K Furmance a dál pokračuje průsekem mezi lesními porosty 103A a 103C na sever k hranici mezi LHC Loučná nad Desnou a Hanušovice. Zde se po této hranici vrací a cca. po 200m odbočí vpravo severozápadním směrem průsekem lesními porosty 213F a 214C k místu křižovatky cest zvané Šestadvacítka. Z tohoto místa sleduje lesní cestu K Volské louce a od Volské louky pokračuje po traktorové přibližovací cestě na lesní cestu Pod Jelení chatu, kterou protíná a pokračuje po lesní cestě Spojka, po přechodu toku Branné se prudce stáčí před chatou Dembauda na západ a pokračuje na rozcestí dále po lesní cestě Spojka ke stanici lanové dráhy na Čerňavě. Od stanice sleduje po bezejmenném toku průsek mezi lesními porosty 658A a 659A, v ostré zatáčce navazuje na lesní cestu Horská, po ní pokračuje na sever a kolmo se napojí na lesní cestu Do Vražedného potoka. V tomto místě odbočí v pravém úhlu na východ a dál pokračuje po lesní cestě Do Vražedného potoka severním úbočím Šeráku, vrstevnicí obtáčí kótu Pod Sněhulákem a napojuje se na lesní cestu Horní Miroslav, kterou sleduje nad sjezdovkami a vede po ní severním směrem okolo chaty Na Miroslavi do Lipové-lázní, kde se napojí na tok Staříče, který současně tvoří hranici CHKO Jeseníky. Souběžně s hranicí CHKO Jeseníky pokračuje po toku Staříče, který sleduje východním směrem k autokempinku v Lipové-lázních, zde opouští tok Staříče a v pravém úhlu pokračuje 200m po místní komunikaci, která se napojí na silnici č. I/60. Tuto silnici sleduje do Jeseníku-Bukovic na křižovatku se silnicí č. I/44, odkud popis hranice ptačí oblasti vychází.

Vysvětlivky:

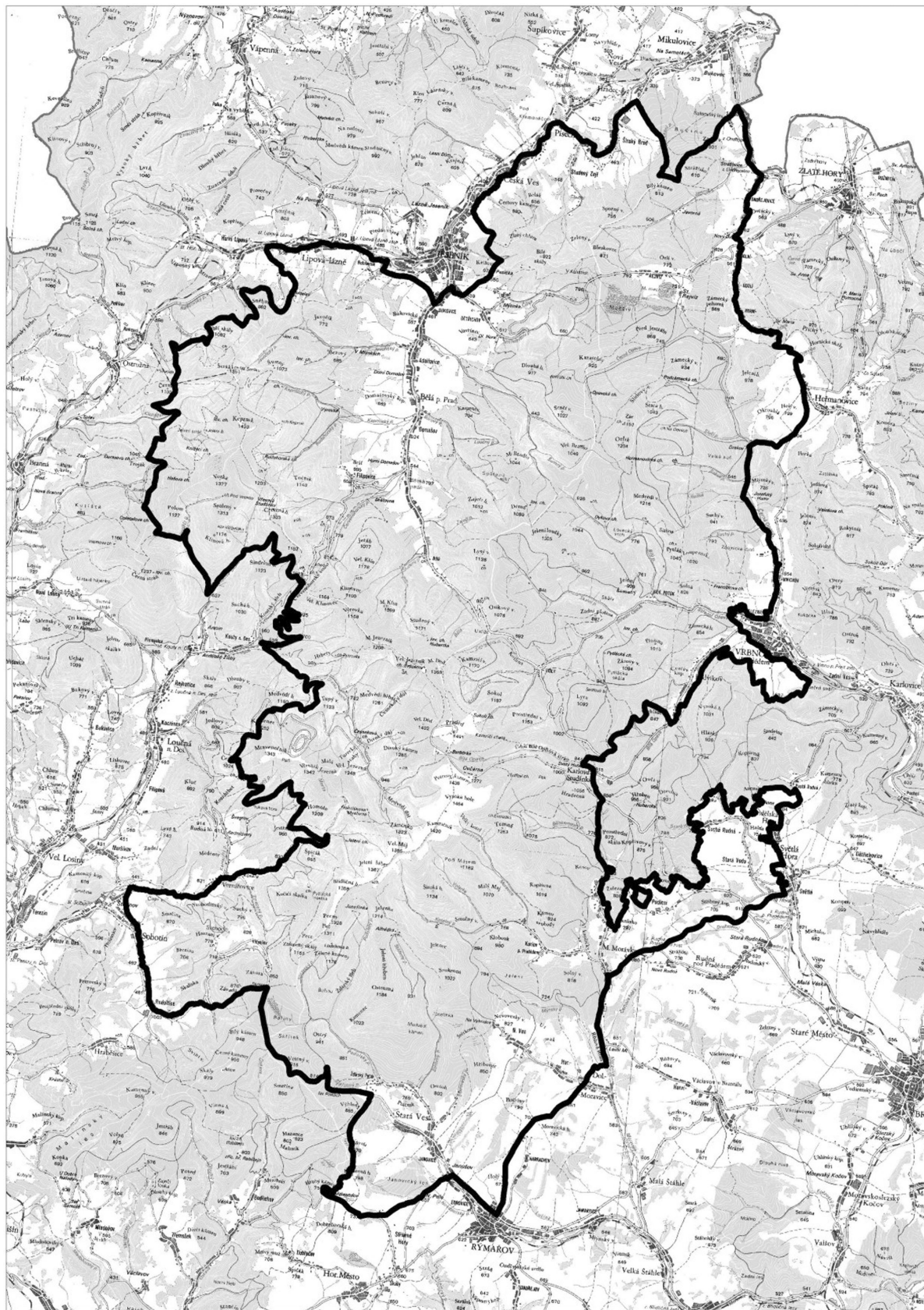
*) Je-li v textu přílohy uvedeno, že hranice vede po silnici, je tím vyjádřeno, že vede po hraně silničního pomocného pozemku, a to po hraně směřující dovnitř ptačí oblasti.

**) Je-li v textu přílohy uvedeno, že hranice vede po cestě, je tím vyjádřeno, že vede po okraji cesty, a to okraji směřující dovnitř ptačí oblasti.

***) Je-li v textu přílohy uvedeno, že hranice vede po pozemní komunikaci, je tím vyjádřeno, že vede po hraně silničního pomocného pozemku, a to po hraně směřující dovnitř ptačí oblasti.

Příloha č. 2 k nařízení vlády č. 599/2004 Sb.

Orientační grafické znázornění Ptačí oblasti Jeseniky



600

NAŘÍZENÍ VLÁDY

ze dne 27. října 2004,

kterým se vymezuje Ptačí oblast Krkonoše

Vláda nařizuje podle § 45e odst. 1 a 2 zákona č. 114/1992 Sb., o ochraně přírody a krajiny, ve znění zákona č. 218/2004 Sb.:

§ 1

Předmět úpravy

(1) Vymezuje se Ptačí oblast Krkonoše (dále jen „ptačí oblast“).

(2) Předmětem ochrany ptačí oblasti jsou populace tetřívka obecného (*Tetrao tetrix*), sýce rousného (*Aegolius funereus*), čápa černého (*Ciconia nigra*), chrástala polního (*Crex crex*), lejska malého (*Ficedula parva*), datla černého (*Dryocopus martius*) a slavíka modráčka tundrového (*Luscinia svecica svecica*) a jejich biotopy.

(3) Cílem ochrany ptačí oblasti je zachování a obnova ekosystémů významných pro druhy ptáků podle odstavce 2 v jejich přirozeném areálu rozšíření a zajištění podmínek pro zachování populací těchto druhů ve stavu příznivém z hlediska ochrany.

§ 2

Vymezení ptačí oblasti

(1) Ptačí oblast se rozkládá na území Libereckého a Královéhradeckého kraje, v katastrálních územích Babí, Bedřichov v Krkonoších, Benecko, Bolkov, Bratrouchov, Buřany, Černá Hora v Krkonoších, Černý Důl, Čistá v Krkonoších, Dolní Albeřice, Dolní Dvůr, Dolní Lysečiny, Dolní Malá Úpa, Dolní Rokytnice, Dolní Štěpanice, Františkov v Krkonoších, Harrachov, Horní Albeřice, Horní Branná, Horní Dušnice, Horní Lánov, Horní Lysečiny, Horní Malá Úpa, Horní Maršov, Horní Rokytnice nad Jizerou, Horní Staré Město, Horní Štěpanice, Hořejší Vrchlabí, Hrabačov, Jablonec nad Jizerou, Jestřábí v Krkonoších, Kalná Voda, Křížlice, Labská, Maršov I, Maršov II, Maršov III, Mladé Buky, Mrklov, Paseky nad Jizerou, Pec pod Sněžkou, Polubný, Poniklá, Prkenný Důl, Prostřední Lánov, Přední Labská, Příchovice u Kořenova, Rokytno v Krkonoších, Roudnice v Krkonoších, Rýchory, Sklenářovice, Strážné, Stromkovice, Suchý Důl v Krkonoších, Svoboda nad Úpou, Špindlerův Mlýn, Temný

Důl, Valteřice v Krkonoších, Velká Úpa I, Velká Úpa II, Vernířovice, Vichová nad Jizerou, Vichovská Lhota, Vítkovice v Krkonoších, Vrchlabí a Žaclěř.

(2) Územní vymezení a popis hranice ptačí oblasti jsou obsaženy v příloze č. 1 k tomuto nařízení, orientační grafické znázornění oblasti je obsaženo v příloze č. 2 k tomuto nařízení.

(3) Mapové podklady v měřítku 1 : 50 000, v nichž je zakresleno území ptačí oblasti, jsou uloženy v ústředním seznamu ochrany přírody¹⁾ a v elektronické podobě na Ministerstvu životního prostředí, Správě Krkonošského národního parku, Krajském úřadu Libereckého kraje a Krajském úřadu Královéhradeckého kraje a obecních úřadech obcí s rozšířenou působností, v jejichž správním obvodu se ptačí oblast nachází.

§ 3

Činnosti, ke kterým je třeba souhlas orgánu ochrany přírody

(1) Jen s předchozím souhlasem příslušného orgánu ochrany přírody²⁾ lze v ptačí oblasti, mimo současně zastavěné a zastavitelné³⁾ území obcí,

- provádět veškeré mýtní a předmýtní těžby a mechanizované práce v péstební činnosti v lesních porostech v době od 15. března do 15. července ve vzdálenosti menší než 500 metrů od známých obsazených hnízd čápa černého,
- v době od 1. března do 31. července provádět mýtní a předmýtní těžby v lesních porostech starších 80 let se zastoupením buku 50 % a více, v lesních porostech starších 80 let s méně než 50% zastoupením smrku a všech lesních porostech nad 120 let,
- nově umisťovat myslivecká zařízení ve vzdálenosti menší než 200 m od známých hnízd čápa černého,
- provádět mýtní a předmýtní těžby, které nebyly umístěny ve schváleném lesním hospodářském plánu nebo v převzaté lesní hospodářské osnově.

(2) Předchozí souhlas příslušného orgánu ochrany přírody není třeba

- k opatřením, jimiž se předchází nebo brání půso-

¹⁾ § 42 zákona č. 114/1992 Sb., o ochraně přírody a krajiny, ve znění zákona č. 218/2004 Sb.

²⁾ § 77a odst. 3 písm. v) a § 78 odst. 2 zákona č. 114/1992 Sb., ve znění zákona č. 218/2004 Sb.

³⁾ § 139a zákona č. 50/1976 Sb., o územním plánování a stavebním řádu (stavební zákon), ve znění zákona č. 83/1998 Sb.

bení škodlivých činitelů na les, a k opatřením při vzniku mimořádných okolností a nepředvídaných škod v lese podle zvláštního právního předpisu⁴⁾,
b) pro těžby podle odstavce 1 písm. d), jestliže byly oznámené nejméně 15 dnů předem příslušnému orgánu ochrany přírody, a pro těžby, které nepodléhají oznamovací povinnosti podle zvláštních právních předpisů⁵⁾.

(3) Lokalizaci známých obsazených hnízd uvede-

ných v odstavci 1 písm. a) sdělí písemně vlastníkům dotčených lesních pozemků příslušný orgán ochrany přírody před počátkem či v průběhu doby omezení těžební činnosti.

§ 4

Účinnost

Toto nařízení nabývá účinnosti dnem jeho vyhlášení.

Předseda vlády:

JUDr. **Gross** v. r.

Ministr životního prostředí:

RNDr. **Ambrozek** v. r.

⁴⁾ § 32 odst. 1 a 2 zákona č. 289/1995 Sb., o lesích a o změně a doplnění některých zákonů (lesní zákon).

⁵⁾ § 33 odst. 3 zákona č. 289/1995 Sb.

Územní vymezení a popis hranice Ptačí oblasti Krkonoše

Od bývalé celnice na státní hranici České republiky a Polské republiky v Novosvětském průsmyku, severně od Harrachova, se hranice ptačí oblasti shoduje s hranicí Krkonošského národního parku (dále jen KRNAP) až do obce Paseky n. J., ke křižovatce cest^{*)} Planýrka a Budárka. Odtud pokračuje po cestě Budárka východním směrem k továrnímu komplexu EMBA, překračuje most přes řeku Jizeru, asi 250 m vede po místní komunikaci^{**)} k silnici^{***)} č. I/14, po ní pokračuje asi 100 m směrem severním, po místní komunikaci odbočuje asi 120 m směrem na východ, pokračuje po žlutě značené cestě a stáčí se severovýchodním směrem k ostrému zlomu hranice KRNAP nad Vilémovem (asi 250 m SV od kóty 605,5). Dále pokračuje po hranici KRNAP až do horní části Rokytnice n. J. (lokality Hoření Domky), ke křížení modře značené turistické cesty se západní větví Černého potoka. Zde hranice ptačí oblasti odbočuje směrem jihozápadním a podél toku Černého potoka pokračuje do Horní Rokytnice, kde se křížuje se žlutě značenou cestou. Dále pokračuje po hranici KRNAP asi 300 m směrem k jihu, přechází na modře značenou cestu, stáčí se jihozápadním a dále západním směrem ke křižovatce cest jižně od lokality Horní Ves, odbočuje na jihovýchod po žlutě značené cestě k Jablonecké cestě ing. Krejčího, vede po ní asi 350 m východním směrem, pak odbočuje k jihu na zpevněnou komunikaci, po které dále pokračuje jihovýchodním směrem, severně od zemědělského komplexu, až k silnici č. III/0143 ve Františkově, kde opět navazuje na hranici KRNAP. Dále pokračuje po hranici KRNAP až do severní části obce Jestřabí v Krkonoších. V místě, kde hranice KRNAP prochází po žlutě značené cestě, odbočuje hranice ptačí oblasti směrem k jihu, jde asi 100 m proti proudu levostranného přítoku Vejpálického potoka, křížuje nejsevernější bod komunikace Jestřabí – Roudnice, prochází prameništěm Jestřábského potoka a podél jeho toku směřuje dále na jih až k lokalitě Kákov. V místě soutoku Jestřábského a Roudnického potoka přechází na lesní cestu, po které vede asi 100 m jižním směrem, kde odbočuje a pokračuje po zpevněné lesní a polní cestě asi 600 m severovýchodním a východním směrem. Na křižovatce zpevněných cest odbočuje k jihozápadu, po polní cestě se stáčí k jihu a dále k východu, prochází severně od zemědělského komplexu U Kalenských, kde navazuje na severojižní komunikaci č. III/28620 Roudnice – Hrabačov a současně i na hranici KRNAP. Dále pokračuje po hranici KRNAP k silnici č. II/286 severovýchodně od Hrabačova. Zde se hranice ptačí oblasti stáčí k jihozápadu, podél silnice č. II/286 pokračuje ke křížení s potokem Hatina v Hrabačově, kde odbočuje proti jeho proudu k východu až k silnici č. I/14 a dále pokračuje po hranici ochranného pásma KRNAP do lokality Výsplachy u Vrchlabí. V místě křížení silnice č. I/14 s potokem Bělá se hranice ptačí oblasti stáčí k severu, pokračuje proti proudu potoka Bělá k Čertovu Mlýnu, kde se stáčí k východu a po zeleně značené turistické cestě pokračuje do Vrchlabí. V lokalitě Třídolí přechází ze zeleně značené cesty na asfaltovou místní komunikaci, vede k silnici č. II/295, kde navazuje na hranici ochranného pásma KRNAP, po které pokračuje k severu a v oblasti Herlíkovic, na Šindelově strouze, se vrací zpět na hranici KRNAP. Dále pokračuje po hranici KRNAP směrem východním a dále severním na levý břeh Labe, v Hořejším Vrchlabí (asi 250 m JV od hotelu Albis) opouští hranici KRNAP a přechází jižním směrem na hranici ochranného pásma KRNAP, kterou kopíruje až k Městskému parku ve Vrchlabí. V místě křížení s modře značenou cestou se hranice ptačí oblasti stáčí k severovýchodu, pokračuje po ní k pozemkové parcele č. 1138/1 (k. ú. Vrchlabí), tu obchází po jejím jihozápadním a jihovýchodním okraji, vrací se zpět na modře značenou cestu, po které pokračuje (přes kótu 585,4) k Malému Labi v Dolním Dvoře. Pokračuje proti proudu Malého Labe a Klínového potoka, kde asi 270 m JV od Kamenného Mlýna křížuje hranici KRNAP. Dále pokračuje po hranici KRNAP východním a později jihovýchodním směrem až

k Pekelskému potoku. Podél jeho toku vede hranice ptačí oblasti jihozápadním směrem, postupně z východní a dále jižní strany obchází hranu vápencového lomu, vrací se zpět k Pekelskému potoku a pokračuje podél něho až k bezejmennému levostrannému přítoku (kóta 498,6) v Horním Lánově. Zde odbočuje na východ, po lesní a polní cestě směřuje k lokalitě Bíner, jihovýchodně od ní se napojuje na asfaltovou místní komunikaci z Prostředního Lánova, po které pokračuje přes Konfiskáty, západně od vápencového lomu v Černém Dole, až na její konec – parkoviště na Bönischových Boudách (vrstevnice 825 m n. m.). Dále pokračuje po nezpevněné polní cestě asi 250 m severovýchodním směrem až k hranici KRNAP. Dále pokračuje po hranici KRNAP až do místa křížení se silnicí č. III/2962 Horní Maršov – Dolní Lysečiny. Po této komunikaci vede hranice ptačí oblasti jižním směrem k mostu přes Lysečinský potok, severně od centra Horního Maršova, a dále pokračuje po místní komunikaci na levém břehu Úpy a navazuje zpět na hranici KRNAP. Dále pokračuje po hranici KRNAP jižním směrem k Maršovu II, kde hranici KRNAP (v místě jejího zlomu směrem k východu, tj. asi 500 m SV od mostu přes Úpu) opouští. Pokračuje po místní komunikaci jihozápadním směrem do Maršova II, odtud vede jižním směrem po zpevněné komunikaci souběžné s levým břehem Úpy do Dolního Maršova až k zeleně značené cestě a po ní pokračuje dalších asi 100 m zhruba jižním směrem. Pak odbočuje jihovýchodním směrem na nezpevněnou lesní cestu, po které vede až k zeleně a žlutě značené Růžové cestě. Tu překračuje a po okraji lesa na severním úbočí Kravího vrchu nejprve stoupá k vrstevnici 675 m n. m. a následně klesá k hranici KRNAP na křižovatce Růžové a Mánkovy cesty u Přírodní památky Sluneční stráň. Dále pokračuje po hranici KRNAP podél Dolních Sejfů a Bystřice k Bednářově cestě, v místě jejího křížení se Sovím potokem se hranice ptačí oblasti stáčí k jihu, podél toku Sovího potoka pokračuje až k silnici č. II/300. Podél západního okraje silnice č. II/300 pokračuje severním směrem do Prkenného Dolu, kde v místě křížování se Sněžným potokem přechází na hranici KRNAP. Tu sleduje až ke státní hranici České republiky a Polské republiky.

Součástí výše vymezené ptačí oblasti nejsou uzavřené enklávy měst Špindlerův Mlýn, Pec pod Sněžkou a Velká Úpa, vymezené následovně:

Špindlerův Mlýn. Hranice enklávy je vedena po silniče na koruně přehrady (údolní nádrž Labská), dál se napojuje na silnici č. II/295, z níž asi po 50 m se odpojuje na starou silnici. Zde odbočuje po výrazné lesní cestě na západ, na jižní okraj enklávy Labská, kde se napojuje na asfaltovou komunikaci („plynovod“), po níž vede asi 0,5 km na severozápad až k potoku, po jehož levém břehu stoupá proti proudu rovněž asi 0,5 km, až se napojí na lesní asfaltovou cestu. Po ní pokračuje asi 0,7 km severovýchodně k vnějšímu okraji turistické sjezdovky, po něm k horní stanici vleku a po trase vleku dolu zpět na cestu, která vede po rozhraní lesních a lučních porostů na enklávě Labská a po 200 m pokračuje lesem, kde se napojuje na zeleně značenou turistickou cestu, po které vede až na Bedřichov. Dále pokračuje po svážnici asi 1 km směrem severovýchodním až k jihozápadnímu kraji sjezdovky na Medvědín. Po této sjezdovce vede nahoru k horní stanici lanovky, kde se stáčí po severovýchodním kraji druhé sjezdovky dolů a napojuje se na turistickou asfaltovou modře značenou cestu k Dívčím lávkám, kde přechází po můstku Labe a před boudou Myslivna odbočuje po severním kraji silnice č. II/295, z níž se stáčí na jih po žlutě značené turistické cestě do Špindlerova Mlýna. Z této cesty hranice odbočuje za Bílým Labem lesním průsekem jihovýchodně orientovaným na žlutě značenou turistickou cestu (Dřevařská). Po ní vede hranice k východnímu okraji Špindlerova Mlýna, kde odbočuje po asfaltové komunikaci na jihovýchod nad enklávu Svatý Petr; asi po 400 m se napojuje na svážnici nad Svatým Petrem. Z této po 1,1 km schází přímo na jih výraznou terénní depresi nejprve lesem a pak enklávou Svatý Petr až na dolní místní komunikaci, po ní pokračuje na východ asi 180 m, kde po napojení na silnici č. III/2958

pokračuje na západ asi 900 m až k můstku přes Dolský potok. Po pravém břehu stoupá nahoru k dolní svážnici, po které směrem na západ po 250 m navazuje na východní okraj turistické sjezdovky. Po okraji sjezdovky směřuje nahoru k horní stanici lanovky, zde se stáčí po západním okraji další turistické sjezdovky. Po okraji sjezdovky směřuje nahoru k horní stanici lanovky, zde se stáčí po západním okraji další turistické sjezdovky přes Pláň a Hromovku, kde se napojuje na lesní cestu. Po této cestě pokračuje až k hranici k. ú. Špindlerův Mlýn a Labská. Po této hranici směřuje dolů k účelové asfaltové komunikaci u přehrady, po které je okruh uzavřen na koruně přehrady.

Pec pod Sněžkou a Velká Úpa. Z údolí Úpy je vlevo hranice enklávy vedena podél lesa příkře do svahu na enklávě Vavřincova dolu až k místní komunikaci, po které pokračuje severním směrem nad zástavbou Velké Úpy do Javořího dolu; překračuje Javoří potok a po spodní hranici lesa směrem severozápadním pokračuje až k cestě, která tvoří hranici a vede na enklávu Stráň. Dále podél sjezdovky na Velké pasece navazuje směrem jihozápadním na lyžařskou cestu na Vysoký svah. Pokračuje podél této enklávy až k Pražské boudě, za kterou se prudce stáčí k západu a po správní katastrální hranici Pece pod Sněžkou a dále po cestě a hranici enklávy sestupuje do Vlčího dolu, kde po překročení Vlčího potoka pokračuje po asfaltové komunikaci, podél trasy vleku a obchází enklávu Hnědého vrchu. Odtud po místní komunikaci schází do údolí Zeleného potoka a po spodní hranici lesa nad zástavbou Malé a Velké Pláně klesá do údolí Úpy. Pokračuje po cestě vedoucí do Obřího dolu a za silniční odbočkou přechází řeku Úpu a po jejím levém břehu za retenční nádrží sleduje spodní hranici lesa; přetíná lanovku na Portášovy boudy a dále vede až na Janovy boudy. Odtud sestupuje po cestě a hranici parcel kolem kaple na okraj lesa na enklávu Přední Výslunní a po spodní hranici lesa dále až k řece Úpě, kde okruh uzavírá.

Vysvětlivky:

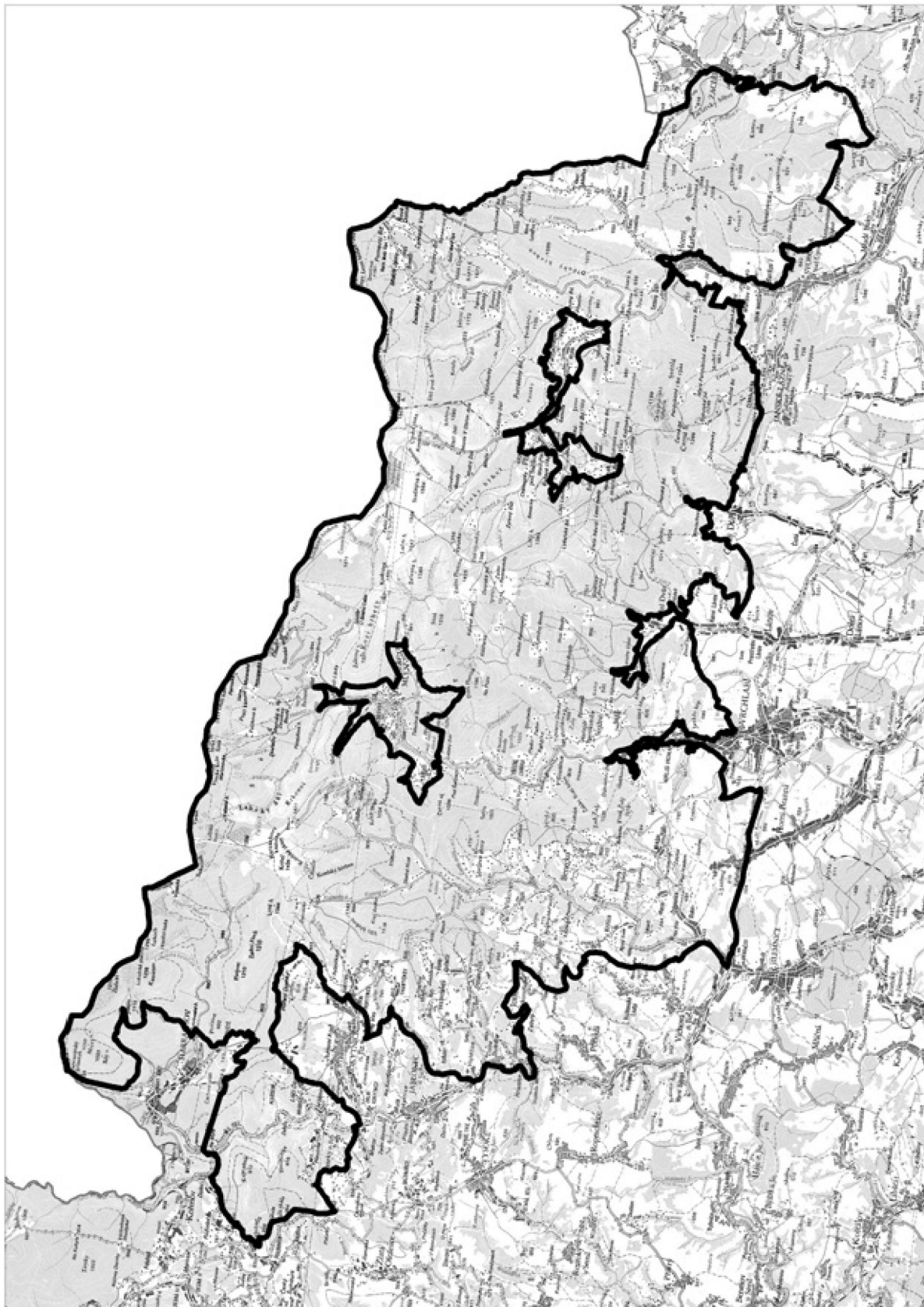
*) Je-li v textu přílohy uvedeno, že hranice vede po cestě, je tím vyjádřeno, že vede po okraji cesty, a to okraji směřujícím dovnitř ptačí oblasti.

**) Je-li v textu přílohy uvedeno, že hranice vede po pozemní komunikaci, je tím vyjádřeno, že vede po hraně silničního pomocného pozemku, a to po hraně směřující dovnitř ptačí oblasti.

***) Je-li v textu přílohy uvedeno, že hranice vede po silnici, je tím vyjádřeno, že vede po hraně silničního pomocného pozemku, a to po hraně směřující dovnitř ptačí oblasti.

Příloha č. 2 k nařízení vlády č. 600/2004 Sb.

Orientační grafické znázornění Ptačí oblasti Krkonoše



601

NAŘÍZENÍ VLÁDY

ze dne 27. října 2004,

kterým se vymezuje Ptačí oblast Lednické rybníky

Vláda nařizuje podle § 45e odst. 1 a 2 zákona č. 114/1992 Sb., o ochraně přírody a krajiny, ve znění zákona č. 218/2004 Sb.:

§ 1

Předmět úpravy

(1) Vymezuje se Ptačí oblast Lednické rybníky (dále jen „ptačí oblast“).

(2) Předmětem ochrany ptačí oblasti jsou populace kvakoše nočního (*Nycticorax nycticorax*), husy velké (*Anser anser*), lžičáka pestrého (*Anas clypeata*) a rzohlávky rudozobé (*Netta rufina*) a jejich biotopy.

(3) Cílem ochrany ptačí oblasti je zachování a obnova ekosystémů významných pro druhy ptáků podle odstavce 2 v jejich přirozeném areálu rozšíření a zajištění podmínek pro zachování populací těchto druhů ve stavu příznivém z hlediska ochrany.

§ 2

Vymezení ptačí oblasti

(1) Ptačí oblast se rozkládá na území Jihomorav-

ského kraje, v katastrálních územích Charvátská Nová Ves, Hlohovec, Lednice na Moravě, Sedlec u Mikulova a Valtice.

(2) Územní vymezení a popis hranice ptačí oblasti jsou obsaženy v příloze č. 1 k tomuto nařízení, orientační grafické znázornění ptačí oblasti je obsaženo v příloze č. 2 k tomuto nařízení.

(3) Mapové podklady v měřítku 1 : 25 000, v nichž je zakresleno území ptačí oblasti, jsou uloženy v ústředním seznamu ochrany přírody¹⁾ a v elektronické podobě na Ministerstvu životního prostředí, Správě ochrany přírody, Krajském úřadu Jihomoravského kraje a obecních úřadech obcí s rozšířenou působností, v jejichž správním obvodu se ptačí oblast nachází.

§ 3

Účinnost

Toto nařízení nabývá účinnosti dnem jeho vyhlášení.

Předseda vlády:

JUDr. Gross v. r.

Ministr životního prostředí:

RNDr. Ambrozek v. r.

¹⁾ § 42 zákona č. 114/1992 Sb., o ochraně přírody a krajiny, ve znění zákona č. 218/2004 Sb.

Územní vymezení a popis hranice Ptačí oblasti Lednické rybníky

Ptačí oblast Lednické rybníky zahrnuje soustavu rybníků na potoku Včelínek, jmenovitě Nesyt, Hlohovecký, Prostřední a Mlýnský a v lednickém parku ležící rybník Zámecký.

Rybník Nesyt

Hranice této části ptačí oblasti začíná na severním okraji hráze rybníka Nesyt (severovýchodní cíp rybníka). Přejíždí po hrázi jižním směrem a dále vede po cestě^{*)} podél východního břehu rybníka nejprve podél severního okraje objektu Rybárny a dále po cestě při východním okraji rybníka Nesyt k jihu, po polní cestě mezi rybníky Nesyt a Výtopa až k mostku přes Valtický potok. Z místa, kde hranice překračuje Valtický potok, pokračuje po hranici katastru obcí Valtice a Hlohovec severozápadním a poté jihozápadním směrem až na silnici^{**)} č. II/414 z Valtic do Mikulova. Po této silnici vede západně. Po asi 320 m přechází severně na polní cestu, která tvoří současně hranici katastrů obcí Valtice a Hlohovec. Po této cestě vede zhruba severozápadním směrem při jižním břehu rybníka Nesyt. V místě, kde se dotýkají hranice katastrů obcí Valtice, Hlohovec a Sedlec u Mikulova pokračuje po stejné cestě po hranici katastrů obcí Valtice a Sedlec u Mikulova. Po cca 800 m hranici opouští a po této cestě pokračuje západním směrem až ke slanisku u obce Sedlec u Mikulova. Odtud pokračuje po rozhraní louky a břehových porostů západně k vodoteči tekoucí od propustku u železniční zastávky Sedlec u Mikulova do Nesytu, přičemž sleduje značení NPR Lednické rybníky. Z místa, kde hranice kříží vodoteč vede hranice stále po značení NPR po přímce v délce 190 m napříč rákosinou a porostem dřevin na panelovou cestu, směřující od železniční stanice k obci Sedlec a pokračuje po ní až k lávce přes potok Včelínek. Od této lávky jde hranice po proudu po levém břehu potoka a po zhruba 120 metrech se kolmo obrací k severu a přechází na zemní val vedoucí břehovými porosty k východní části obce. Po tomto valu vede až na cestu při okraji obce a po této cestě dále vede východním směrem na jižním okraji obce Sedlec. Hranice vede na rozhraní břehového porostu, záhumenků a zahrad až k jejich styku s polní cestou vedoucí od zemědělského družstva v Sedleci. Dále vede po této cestě po severním okraji rybníka až k závlahové čerpací stanici. Za objektem čerpací stanice cestu opouští a dále sleduje rozhraní břehových porostů a pole až k objektu bývalé odchovny vodní drůbeže. V úrovni odchovny vede hranice přímo po hranici pozemku rybníka, na konci oplocení objektu se lomí severním směrem a vrací se zpět na polní cestu a pokračuje po ní až k výchozímu bodu na hrázi rybníka.

Rybníky Hlohovecký, Prostřední a Mlýnský

Hranice této části ptačí oblasti začíná u Hraničního zámečku u obce Hlohovec. Po nezpevněné cestě vede podél severního břehu Hlohoveckého rybníka, na jeho konci překračuje silnici č. II/422 z Lednice do Valtic a pokračuje po nezpevněné cestě po severním břehu Prostředního rybníka na jehož konci překračuje těleso železniční trati č. 247 Břeclav-Lednice a vede stále po nezpevněné komunikaci podél severního okraje Mlýnského rybníka až k silnici III. třídy z Břeclavi do Lednice. Po jejím okraji vede jihovýchodním směrem až k nejvýchodnějšímu cípu Mlýnského rybníka. Zde zatáčí k jihovýchodu a vede po nezpevněné cestě podél východního a dále podél jižního břehu Mlýnského rybníka. Na jižním okraji hráze Mlýnského rybníka opět překračuje těleso železniční trati č. 247 Břeclav-Lednice a přechází na nezpevněnou cestu, vedoucí podél jižního břehu Prostředního rybníka, znovu kříží silnici č. II/422 Lednice-Valtice a pokračuje stále po nezpevněné cestě podél jižního břehu Hlohoveckého rybníka zpět k výchozímu bodu u Hraničního zámečku.

Zámecký rybník

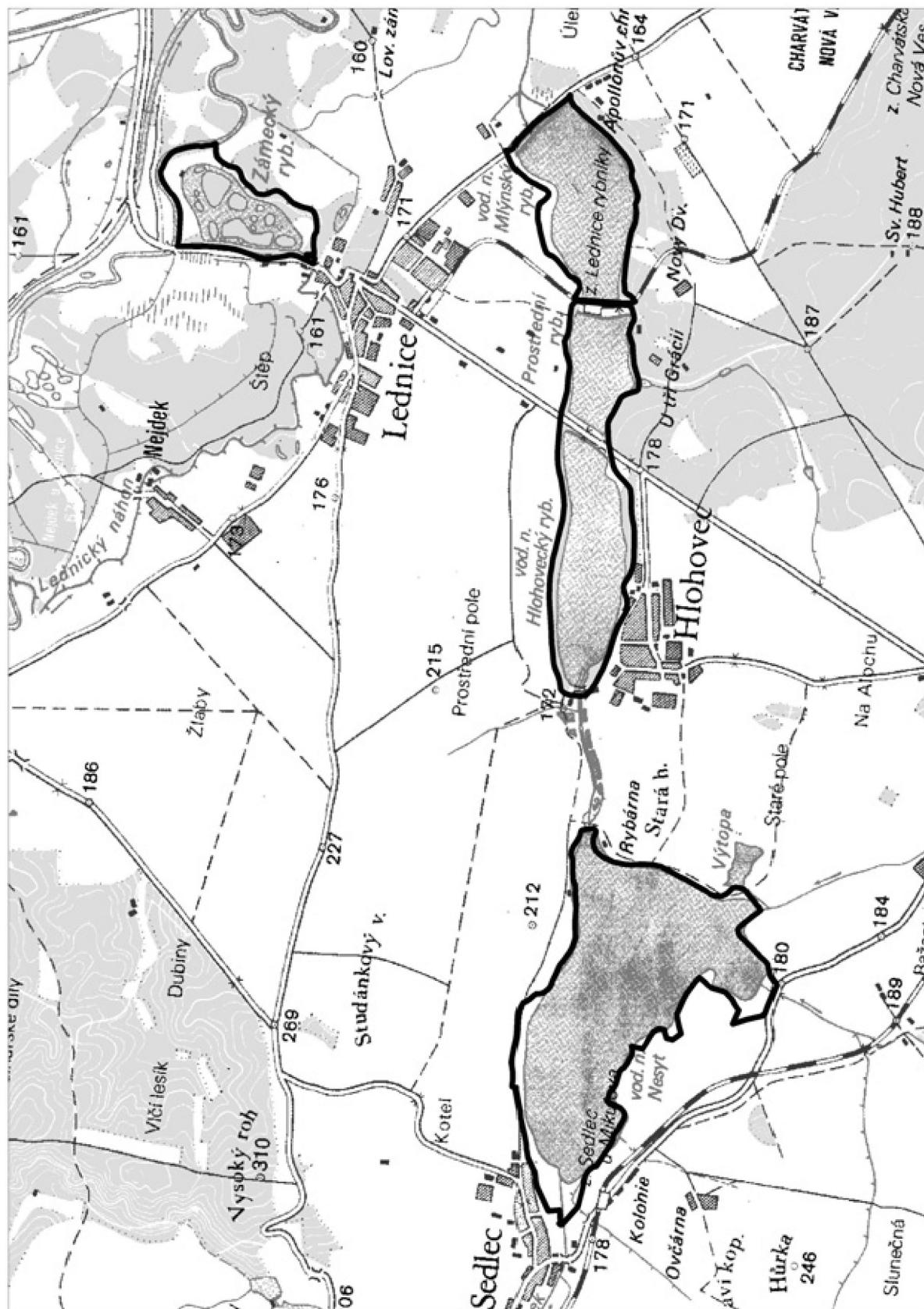
Hranice této části ptačí oblasti začíná na mostu přes Starou Dyji na silnici č. II/422 Lednice-Podivín. Od mostu vede hranice podél pravého břehu Staré Dyje po severním okraji areálu Zámeckého parku východním a později jižním směrem až k soutoku s Lednickým náhonem. Po jeho levém (západním) břehu pokračuje hranice proti proudu většinou jihozápadním a nakonec západním směrem až k mostu pod zámeckými jízdárnami na silnici č. II/422 Lednice-Podivín. Po této silnici pak hranice vede k severu až po výchozí bod na mostu přes Starou Dyji.

Vysvětlivky:

- *) Je-li v textu přílohy uvedeno, že hranice ptačí oblasti vede po cestě, je tím vyjádřeno, že vede po okraji cesty, a to okraji směřujícím dovnitř ptačí oblasti.
- ***) Je-li v textu uvedeno, že hranice ptačí oblasti vede po silnici, je tím vyjádřeno, že vede po hraně silničního pomocného pozemku, a to po hraně směřující dovnitř ptačí oblasti.

Příloha č. 2 k nařízení vlády č. 601/2004 Sb.

Orientační grafické znázornění Ptačí oblasti Lednické rybníky



602

NAŘÍZENÍ VLÁDY

ze dne 27. října 2004,

kterým se vymezuje Ptačí oblast Novohradské hory

Vláda nařizuje podle § 45e odst. 1 a 2 zákona č. 114/1992 Sb., o ochraně přírody a krajiny, ve znění zákona č. 218/2004 Sb.:

§ 1

Předmět úpravy

(1) Vymezuje se Ptačí oblast Novohradské hory (dále jen „ptačí oblast“).

(2) Předmětem ochrany ptačí oblasti jsou populace jeřábka lesního (*Bonasa bonasia*) a datlíka tříprstého (*Picoides tridactylus*) a jejich biotopy.

(3) Cílem ochrany druhů podle odstavce 2 je zachování a obnova ekosystémů významných pro druhy těchto ptáků v jejich přirozeném areálu rozšíření a zajištění podmínek pro zachování populací těchto druhů ve stavu příznivém z hlediska ochrany.

§ 2

Vymezení ptačí oblasti

(1) Ptačí oblast se rozkládá na území Jihočeského kraje v katastrálních územích Bělá u Malont, Benešov nad Černou, Dolní Příbraní, Hojná Voda, Lužnice u Pohorské Vsi, Pivonice u Pohorské Vsi, Pohorí na Šumavě, Rapotice u Malont, Staré Hutě u Horní Stropnice a Velký Jindřichov.

(2) Územní vymezení a popis hranice ptačí oblasti jsou obsaženy v příloze č. 1 k tomuto nařízení, orientační grafické znázornění ptačí oblasti je obsaženo v příloze č. 2 k tomuto nařízení.

(3) Mapové podklady v měřítku 1 : 25 000, v nichž je zakresleno území ptačí oblasti, jsou uloženy v ústředním seznamu ochrany přírody¹⁾ a v elektronické podobě na Ministerstvu životního prostředí, Krajském úřadu Jihočeského kraje a obecních úřadech obcí s roz-

šířenou působností, v jejichž správním obvodu se ptačí oblast nachází.

§ 3

Činnosti, ke kterým je třeba souhlas orgánu ochrany přírody

(1) Jen s předchozím souhlasem příslušného orgánu ochrany přírody²⁾, mimo současně zastavěné a zastavitelné³⁾ území obcí, lze v ptačí oblasti

- vytyčovat nové turistické, cyklistické, lyžařské a jezdecké stezky⁴⁾,
- provádět činnosti vyvolávající změnu výše ustálené hladiny povrchové a podzemní vody, která by mohla způsobit změnu biotopu druhu, pro který je ptačí oblast zřízena,
- udržovat na pozemcích určených k plnění funkcí lesa odvodňovací systémy,
- měnit druh pozemků a způsoby jejich využití⁵⁾.

(2) Předchozí souhlas příslušného orgánu ochrany přírody není třeba

- k činnostem podle odstavce 1 písm. b), jedná-li se o postup v souladu s manipulačními řády vodních děl⁶⁾,
- k činnostem podle odstavce 1 písm. c), jedná-li se o údržbu lesní odvozní cesty zpevněné, umožňující celoroční provoz, nebo lesní odvozní cesty zpevněné a nezpevněné, umožňující sezonní provoz.

§ 4

Účinnost

Toto nařízení nabývá účinnosti dnem jeho vyhlášení.

Předseda vlády:

JUDr. Gross v. r.

Ministr životního prostředí:

RNDr. Ambrozek v. r.

¹⁾ § 42 zákona č. 114/1992 Sb., o ochraně přírody a krajiny, ve znění zákona č. 218/2004 Sb.

²⁾ § 77a odst. 3 písm. v) a § 78 odst. 2 zákona č. 114/1992 Sb., ve znění zákona č. 218/2004 Sb.

³⁾ § 139a zákona č. 50/1976 Sb., o územním plánování a stavebním řádu (stavební zákon), ve znění zákona č. 83/1998 Sb.

⁴⁾ Například § 3 odst. 4 vyhlášky č. 104/1997 Sb., kterou se provádí zákon o pozemních komunikacích.

⁵⁾ § 2 odst. 3 a § 6 zákona č. 344/1992 Sb., o katastru nemovitostí České republiky (katastrální zákon), ve znění zákona č. 89/1996 Sb. a zákona č. 120/2000 Sb.

§ 32 odst. 2 zákona č. 50/1976 Sb., ve znění zákona č. 83/1998 Sb.

⁶⁾ § 59 odst. 1 písm. a) zákona č. 254/2001 Sb., o vodách a o změně některých zákonů (vodní zákon).

Územní vymezení a popis hranice Ptačí oblasti Novohradské hory

Z obce Hojná Voda vede hranice ptačí oblasti po lesní cestě^{*)} s názvem „Dolní Hospodárná“ směrem východním a později jižním ke křižovatce s tzv. "Spodní" cestou, odtud v přímce ke státní hranici, do místa, kde se vodní tok Stropnice odklání od státní hranice směrem k severu. Hranice ptačí oblasti dále sleduje státní hranici směrem na jih, později na západ až ke hranici k. ú. Mikulov-Dolní Příbraní. Hranice ptačí oblasti kopíruje tuto hranici k. ú. na lesní cestu "Příbraní", po této cestě pokračuje na sever na lokalitu „Skládka“. Odtud krajem lesa na sever přes silnici^{**)} Janova Ves-Leopoldov, dále po okraji lesa až k lesnímu průseku "U pěti kulí", průsekem na lesní svážnici "Švejďák" a odtud severovýchodním směrem až k lesní cestě "Jednoty". Po této lesní cestě k hájovně "Jednoty", dále podél lesa až do místa, kde z luk na Jednotách vytéká Rapotický potok. Od tohoto místa jde hranice středem vodoteče až k soutoku s Pohořským potokem pod Rapoticemi. Od soutoku přechází hranice na střed vodoteče Pohořský potok a vede proti proudu, tedy směrem jihovýchodním po Pohořském potoce až k soutoku s bezejmenným levostranným přítokem Pohořského potoka. Středem tohoto přítoku vede hranice až k mostku přes silnici č. III/158. U mostku přechází hranice na tuto silnici a vede po této silnici až do Pohorské Vsi a odtud dále středem obce po silnici směrem na Černé Údolí, Starý Holand, Staré Hutě a Hojnou Vodu.

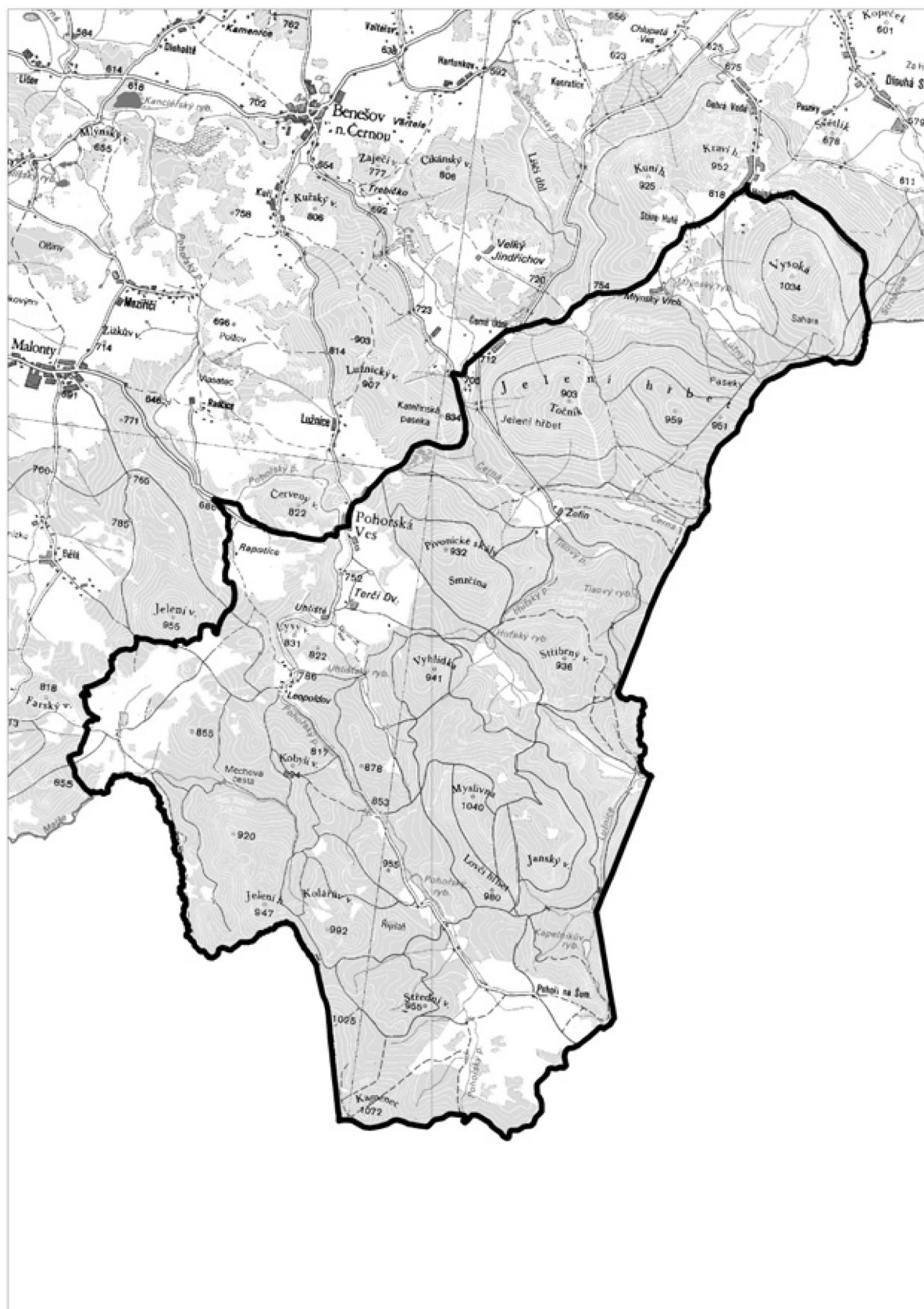
Vysvětlivky:

*) Je-li v textu přílohy uvedeno, že hranice ptačí oblasti vede po cestě, je tím vyjádřeno, že vede po okraji cesty, a to okraji směřujícím dovnitř ptačí oblasti.

***) Je-li v textu uvedeno, že hranice ptačí oblasti vede po silnici, je tím vyjádřeno, že vede po hraně silničního pomocného pozemku, a to po hraně směřující dovnitř ptačí oblasti.

Příloha č. 2 k nařízení vlády č. 602/2004 Sb.

Orientační grafické znázornění Ptačí oblasti Novohradské hory



603

NAŘÍZENÍ VLÁDY

ze dne 27. října 2004,

kterým se vymezuje Ptačí oblast Jaroslavické rybníky

Vláda nařizuje podle § 45e odst. 1 a 2 zákona č. 114/1992 Sb., o ochraně přírody a krajiny, ve znění zákona č. 218/2004 Sb.:

§ 1

Předmět úpravy

(1) Vymezuje se Ptačí oblast Jaroslavické rybníky (dále jen „ptačí oblast“).

(2) Předmětem ochrany ptačí oblasti je populace kvakoše nočního (*Nycticorax nycticorax*) a jeho biotop.

(3) Cílem ochrany ptačí oblasti je zachování a obnova ekosystémů významných pro druh ptáka podle odstavce 2 v jeho přirozeném areálu rozšíření a zajištění podmínek pro zachování populace tohoto druhu ve stavu příznivém z hlediska ochrany.

§ 2

Vymezení ptačí oblasti

(1) Ptačí oblast se rozkládá na území Jihomoravského kraje, v katastrálních územích Hrádek u Znojma, Jaroslavice, Křídlůvka a Oleksovičky.

(2) Územní vymezení a popis hranice ptačí oblasti jsou obsaženy v příloze č. 1 k tomuto nařízení, orientační grafické znázornění ptačí oblasti je obsaženo v příloze č. 2 k tomuto nařízení.

(3) Mapové podklady v měřítku 1 : 10 000, v nichž je zakresleno území ptačí oblasti, jsou uloženy v ústředním seznamu ochrany přírody¹⁾ a v elektronické podobě na Ministerstvu životního prostředí, Krajském úřadu Jihomoravského kraje a obecních úřadech obcí s rozšířenou působností, v jejichž správním obvodu se ptačí oblast nachází.

§ 3

Činnosti, ke kterým je třeba souhlasu orgánu ochrany přírody

(1) Jen s předchozím souhlasem příslušného orgánu ochrany přírody²⁾ lze v ptačí oblasti

- a) vstupovat na ostrůvek s kolonií kvakoše nočního v době od 1. dubna do 31. srpna,
- b) zasahovat do porostů dřevin na ostrůvku s hnízdní kolonií kvakoše nočního,
- c) odstraňovat litorální porosty Dolního Jaroslavického rybníka a Horního Jaroslavického rybníka,
- d) odstraňovat litorální porosty výtažníků v období od 1. dubna do 31. července,
- e) odstraňovat litorální porosty výtažníků ve vzdálenosti do 2 metrů od břehu, ze strany od hráze Dolního Jaroslavického rybníka pak do 4 metrů od břehu,
- f) měnit výši vodní hladiny Dolního Jaroslavického rybníka v době od 1. dubna do 31. července o více než 20 cm v časovém úseku kratším než 14 dní,
- g) měnit výši vodní hladiny Horního Jaroslavického rybníka v době od 20. dubna do 31. července o více než 20 cm v časovém úseku kratším než 14 dní,
- h) vstupovat do litorálních porostů rybníků v období od 1. března do 31. července, kromě vlastníků a nájemců pozemků a uživatelů honitby za účelem péče o vypuštěné kachny,
- i) zavádět faremní chovy vodní drůbeže,
- j) měnit druh a způsoby využití pozemků³⁾.

(2) Předchozí souhlas orgánu ochrany přírody k činnostem uvedeným v odstavci 1 písm. f) a g) není třeba v případě povodňové, havarijní nebo mimořádné klimatické situace.

§ 4

Účinnost

Toto nařízení nabývá účinnosti dnem jeho vyhlášení.

Předseda vlády:

JUDr. Gross v. r.

Ministr životního prostředí:

RNDr. Ambrozek v. r.

¹⁾ § 42 zákona č. 114/1992 Sb., o ochraně přírody a krajiny, ve znění zákona č. 218/2004 Sb.

²⁾ § 77a odst. 3 písm. v) a § 78 odst. 2 zákona č. 114/1992 Sb., ve znění zákona č. 218/2004 Sb.

³⁾ § 2 odst. 3 a § 6 zákona č. 344/1992 Sb., o katastru nemovitostí České republiky (katastrální zákon), ve znění zákona č. 89/1996 Sb. a zákona č. 120/2000 Sb.

§ 32 odst. 2 zákona č. 50/1976 Sb., o územním plánování a stavebním řádu (stavební zákon), ve znění zákona č. 83/1998 Sb.

Územní vymezení a popis hranice Ptačí oblasti Jaroslavické rybníky

Nejj jižnějším bodem ptačí oblasti je jižní konec hlavní hráze Dolního Jaroslavického rybníka), mezi objekty drůbežárny a Rybníkářství Pohořelice, a.s. Odtud hranice pokračuje po vnější (východní) straně této hráze k severovýchodu, po cca 200 m za objektem Rybníkářství Pohořelice, a.s., odbočuje východním směrem a dále vede po cestě^{*)} podél jižního břehu komor (příkopových rybníčků). Po cca 400 m v místě jihovýchodního cípu rybníční soustavy přechází hranice z cesty na obvodový kanál a vede k severovýchodu po jeho vnějším (východním) břehu podél východního okraje soustavy výtažníků až k jejímu východnímu cípu. Odtud v pravém úhlu po zpevněné komunikaci podél severního břehu výtažníků cca 300 m k severozápadu. V místě napojení této komunikace na hlavní (východní) hráz Dolního Jaroslavického rybníka se mírně odklání a vede dále po okraji lesa nejprve cca 400 m k severozápadu, od místa zářezu v lesním porostu stále po okraji lesa při pravém břehu řeky Dyje východním směrem až k mostu přes silnici^{**)} č. II/397 Jaroslavice-Hrádek. Za tímto mostem vede západním a severozápadním směrem po okraji lesa při levém břehu řeky Dyje až k místu, kde se (asi 1 km západně od obce Křídlovky) na pravém břehu řeky Dyje stýkají katastrální hranice k. ú. Slup a Oleksovičky. V tomto bodě hranice překračuje řeku Dyji, dále vede po západním okraji lesa jižním směrem po proudu řeky až k nejsevernějšímu cípu Horního Jaroslavického rybníka. Odtud po vnějším (severozápadním) břehu obvodového kanálu podél severozápadního břehu tohoto rybníka až k jeho ústí do Mlýnské strouhy. Dále tvoří hranici ptačí oblasti z jihozápadní strany Mlýnská strouha, po jejímž pravém břehu vede jihovýchodním směrem podél úrovně Horního Jaroslavického rybníka (počínaje jeho nejzápadnějším cípem) a Dolního Jaroslavického rybníka až k objektu drůbežárny. Před ním kříží Mlýnskou strouhu a vede jihovýchodně podél břehu Dolního Jaroslavického rybníka až na jižní konec jeho hlavní (východní) hráze.

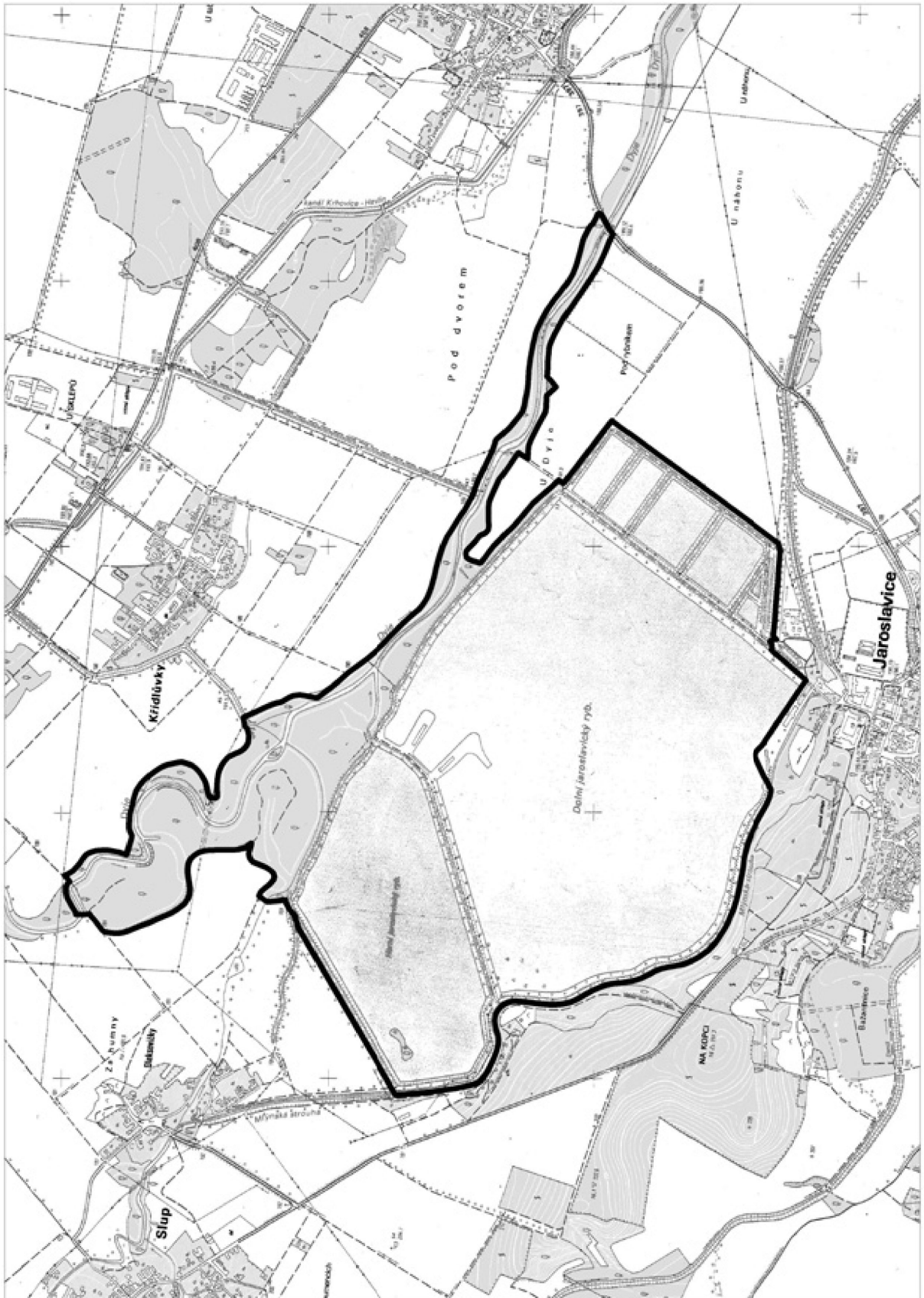
Vysvětlivky:

*) Je-li v textu přílohy uvedeno, že hranice ptačí oblasti vede po cestě, je tím vyjádřeno, že vede po okraji cesty, a to okraji směřujícím dovnitř ptačí oblasti.

***) Je-li v textu uvedeno, že hranice ptačí oblasti vede po silnici, je tím vyjádřeno, že vede po hraně silničního pomocného pozemku, a to po hraně směřující dovnitř ptačí oblasti.

Příloha č. 2 k nařízení vlády č. 603/2004 Sb.

Orientační grafické znázornění Ptačí oblasti Jaroslavické rybníky



604

NAŘÍZENÍ VLÁDY

ze dne 27. října 2004,

kterým se vymezuje Ptačí oblast Hovoransko – Čejkovicko

Vláda nařizuje podle § 45e odst. 1 a 2 zákona č. 114/1992 Sb., o ochraně přírody a krajiny, ve znění zákona č. 218/2004 Sb.:

§ 1

Předmět úpravy

(1) Vymezuje se Ptačí oblast Hovoransko – Čejkovicko (dále jen „ptačí oblast“).

(2) Předmětem ochrany ptačí oblasti jsou populace strakapouda jižního (*Dendrocopos syriacus*), pěnice vlašské (*Sylvia nisoria*) a strnada zahradního (*Emberiza hortulana*) a jejich biotopy.

(3) Cílem ochrany ptačí oblasti je zachování a obnova ekosystémů významných pro druhy ptáků podle odstavce 2 v jejich přirozeném areálu rozšíření a zajištění podmínek pro zachování populací těchto druhů ve stavu příznivém z hlediska ochrany.

§ 2

Vymezení ptačí oblasti

(1) Ptačí oblast se rozkládá na území Jihomoravského kraje, v katastrálních územích Čejč, Čejkovice, Hovorany, Kobylí na Moravě, Mutěnice a Vrbice u Velkých Pavlovic.

(2) Územní vymezení a popis hranice ptačí oblasti jsou obsaženy v příloze č. 1 k tomuto nařízení, orientační grafické znázornění ptačí oblasti je obsaženo v příloze č. 2 k tomuto nařízení.

(3) Mapové podklady v měřítku 1 : 10 000, v nichž je zakresleno území ptačí oblasti, jsou uloženy v ústředním seznamu ochrany přírody¹⁾ a v elektronické podobě na Ministerstvu životního prostředí, Krajském úřadu Jihomoravského kraje a obecních úřadech obcí s rozšířenou působností, v jejichž správním obvodu se ptačí oblast nachází.

§ 3

Činnosti, ke kterým je třeba souhlas orgánu ochrany přírody

Jen s předchozím souhlasem příslušného orgánu ochrany přírody²⁾ lze v ptačí oblasti, mimo současně zastavěné a zastavitelné³⁾ území obcí, měnit druh pozemků a způsoby jejich využití⁴⁾.

§ 4

Účinnost

Toto nařízení nabývá účinnosti dnem jeho vyhlášení.

Předseda vlády:

JUDr. Gross v. r.

Ministr životního prostředí:

RNDr. Ambrozek v. r.

¹⁾ § 42 zákona č. 114/1992 Sb., o ochraně přírody a krajiny, ve znění zákona č. 218/2004 Sb.

²⁾ § 77a odst. 3 písm. v) a § 78 odst. 2 zákona č. 114/1992 Sb., ve znění zákona č. 218/2004 Sb.

³⁾ § 139a zákona č. 50/1976 Sb., o územním plánování a stavebním řádu (stavební zákon), ve znění zákona č. 83/1998 Sb.

⁴⁾ § 2 odst. 3 a § 6 zákona č. 344/1992 Sb., o katastru nemovitostí České republiky (katastrální zákon), ve znění zákona č. 89/1996 Sb. a zákona č. 120/2000 Sb.

§ 32 odst. 2 zákona č. 50/1976 Sb., ve znění zákona č. 83/1998 Sb.

Územní vymezení a popis hranice Ptačí oblasti Hovoransko – Čejkovicko

Na severu začíná ptačí oblast na silnici*) č. II/419 Čejč-Násedlovice, na severním okraji vinohradu asi 200 m severoseverovýchodně od kóty Karlák (281,0 m n.m.). Odtud pokračuje po této silnici k jihu. Po cca 30 metrech jižně od kóty Karlák přechází na polní cestu**) východně, po ní vede asi 150 m jihovýchodním směrem až k místu, kde se cesta dotýká hranice PR Hovoranské louky. Dále vede po severozápadní, severní a východní hranici této PR až po křížení s polní cestou jižně od trati Jezovitka poblíž kóty 256 m n. m. Po této polní cestě vede asi 400 m východoseverovýchodním směrem. V místě křížení polních cest přechází na polní cestu vedoucí jihojihovýchodně. Po této cestě hranice pokračuje asi 400 m k jihojihovýchodu až po křižovatku polních cest (západně od trati Díly za humny). Odtud hranice pokračuje po polní cestě asi 750 m západojihozápadním směrem (severozápadně od trati Pod vinohrady) až ke křižovatce polních cest severně od kóty 246. Poté hranice vede po cestě 100 m jihovýchodně, pak 100 m východně a poté pokračuje po cestě na jihojihovýchod cca 830 m až do obce Hovorany. Při okraji obce mezi poli a zahradami vede po cestě asi 560 m k jihozápadu a 400 m k jihovýchodu. Zde hranice dochází k zatáčce na silnici č. II/380 Mutěnice-Čejč. Od této zatáčky vede hranice po silnici cca 1550 jihojihovýchodním směrem až k odbočce polní cesty na jihozápad. Tímto směrem jde cca 250 m ke křížku u kóty 208 m, odtud 750 m stále po polní cestě k jihozápadu a později k západu (severozápadním okrajem trati Bílý kámen) až po další křižovatku s polní cestou, po ní 250 m k jihojihovýchodu až k dalšímu rozcestí polních cest. Odtud po okraji pole při patě svahu asi 600 m k západu (příčemž hranice kříží dva elektrovedy 22 kV a 400 kV), dále stále okrajem porostů (již nikoli po polní cestě) a pole 210 m k jihovýchodu (hranice opět kříží oba elektrovedy), 180 m k východoseverovýchodu (potřetí kříží oba elektrovedy) a poté asi 2600 m zhruba k jihovýchodu podél východního okraje lesíků, křovinatých strání a vinohradů a západního okraje pole; posledních 600 m pak po polní cestě podél oploceného vinohradu. Poté 510 m k jihu stále po polní cestě podél vinohradu a 70 m k východojihovýchodu (západně od další, jiné trati s názvem Úlehle), až hranice přichází k železniční trati č. 255 Mutěnice-Čejč. Po trati vede nejprve západně a poté severozápadně cca 3200 m až k místu křížení této trati s hluboce zaříznutou bezejmennou vodotečí.

Po jejím pravém (východním) břehu vede hranice 690 m proti jejímu proudu (tj. zhruba k jihu). Zde hranice ubíhá po hranici mezi katastrálními územími Čejkovice a Mutěnice 180 m k jihovýchodu, poté jde úvozem 30 m prudce do svahu k jihozápadu a zde se napojuje na jihovýchodní a jižní hranici východní části PR Špidláký. Po její jižní hranici vede k západu (severně od trati Kopec) až k místu napojení na zpevněnou úvozovou polní cestu, vedoucí k jihu. Po této cestě vede hranice asi 700 m zhruba k jihu, až dochází k silnici III. třídy Mutěnice-Čejkovice. Po této silnici vede hranice směrem k západu (k obci Čejkovice) až k východnímu okraji zastavěné plochy obce.

Naproti bráně zemědělského objektu hranice ubíhá k severu a kopíruje hranici komplexu vinohradů v trati Odměrky u včelína. Hranice tak jde stále po polních cestách 180 m k severozápadu, 60 m k jihozápadu, 230 m zhruba k severu, 400 m postupně k východoseverovýchodu, severovýchodu a severoseverovýchodu, poté 520 m k severovýchodu po jihovýchodním okraji pole, 50 m k severu a 190 m k severovýchodu (východně od trati Díly u Rasky). Dále hranice pokračuje asi 1600 m zhruba severozápadním směrem stále po polní cestě, přičemž po asi 190 m vede v délce asi 40 m po západním okraji západní části PR Špidláký, stále pokračuje po polní cestě a vede severně nad tratí Díly u

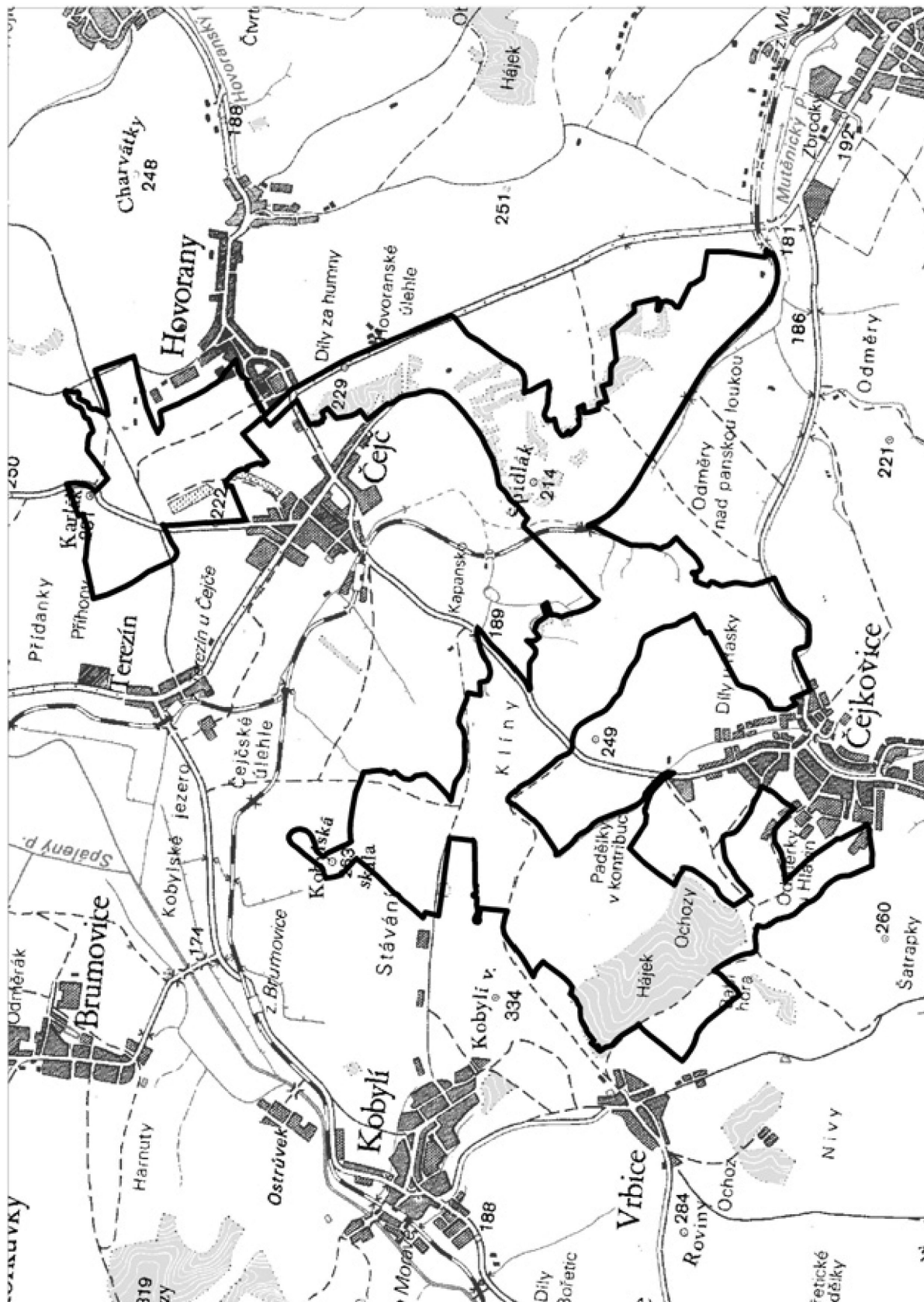
Šibenice a jihozápadně pod kótou Padělky (246 m n. m.), až přichází k silnici č. II/422 Čejkovice-Čejč. Přechází tuto silnici a od křížku vede stále po polní cestě zhruba severozápadním směrem asi 800 m (severně od trati Kobylí a podél jihozápadní paty svahů trati Luka). Pak se hranice prudce stáčí a vede stále po polní cestě zhruba jihozápadním směrem 650 m až přichází k toku potoka Prušánka. Odtud hranice vede asi 1300 m zhruba jihovýchodním směrem po polní cestě podél levého (východního) břehu Prušánky, až přichází opět na silnici č. II/422 Čejkovice-Čejč. Po této silnici vede asi 50 m k jihu a u křížku přechází na polní cestu, která vede nejprve asi 400 m k severozápadu podél břehových porostů na pravém břehu Prušánky, pak asi 150 m k západu a později jihozápadu. Zde polní cesta a s ní i hranice ptačí oblasti ubíhá asi 320 m k severozápadu, odtud vede hranice 510 m k jihozápadu podél oplocení vinohradu, až přichází k severovýchodnímu okraji lesního komplexu Ochozy. Podél okraje tohoto lesa vede hranice po polní cestě nejprve 180 m k jihovýchodu a poté 580 m zhruba k jihozápadu. Zde se hranice stáčí a vede po polní cestě 190 m k jihovýchodu k rozcestí polních cest, zde přechází na jinou polní cestu a po ní postupně vede 580 m zhruba k severovýchodu a pak 610 m zhruba k jihovýchodu. Dále 340 m k jihozápadu (v posledních dvou úsecích kopíruje severní resp. východní hranici trati Novosady). Zde (naproti východnímu cípu hřiště na západním okraji obce Čejkovice) přechází hranice na polní cestu a po ní vede 260 m k severozápadu podél východního okraje řady vinných sklepů, dále 100 m k západu a 350 m k jihozápadu (severním okrajem trati Odměrky u Hlavin) až k rozcestí polních cest u křížku u kóty 256 m n. m. Zde hranice přechází na další polní cestu a po ní vede 600 m k jihovýchodu (západně od trati Hrubý újezd), 30 m k jihu, 270 m k jihovýchodu (podél jihozápadního okraje obce Čejkovice) až k rozcestí polních cest, odtud po jiné polní cestě 380 m zhruba k západu (severně od trati Díly v záповědi) k dalšímu rozcestí polních cest. Odtud asi 1200 m stále po polní cestě zhruba k severoseverozápadu (východně od trati Odměry) až k rozcestí několika polních cest. Odtud hranice pokračuje po severnější ze dvou polních cest vedoucích k západu asi 230 m a poté se cesta a s ní i hranice ptačí oblasti stáčí zhruba severoseverozápadním směrem podél jihozápadního okraje lesa Ochozy a po asi 400 m dochází k rozcestí několika cest u křížku. Odtud vede hranice po polní cestě 320 m směrem jihozápadním až k severnímu okraji trati Babí hora, na rozcestí přechází na další polní cestu a vede 800 m severozápadním směrem (po 470 m míjí křížek a následně tvoří jihozápadní hranici trati Krátké), až dochází k dalšímu křížku u rozcestí polních cest na východním okraji obce Vrbice. Zde přechází na další polní cestu a vede 530 m severovýchodním směrem (podél severozápadního okraje trati Krátké) až k dalšímu křížku u kóty 254 m n. m. Odtud vede hranice po polní cestě 430 m zhruba k severozápadu podél západního okraje lesa Hájek (východně od trati U hájku; tato cesta tvoří zároveň hranici okresů Břeclav a Hodonín). Odtud hranice pokračuje 620 m zhruba severovýchodním směrem podél severního okraje lesa Hájek a přichází na polní cestu, po níž vede nejprve dalších 70 m podél okraje tohoto lesa směrem k jihovýchodu a poté 350 m k severovýchodu (podél severozápadního okraje vinohradů), 170 m k severozápadu (jihozápadní okraj vinohradů v trati Padělky v kontribuci), stále po této polní cestě (od tohoto místa opět totožné s hranicí okresů Břeclav a Hodonín) 500 m k severovýchodu a 150 m k východjihovýchodu (severní okraj vinohradů v trati Padělky v kontribuci, jihovýchodně od kóty Kobylí vrch 334,9 m n. m.). V trati Nivky u zeleného kříže hranice prudce ubíhá k severu a vede 240 m podél západního okraje sadu, až přichází k jižnímu okraji malého lesíku. Dále hranice sleduje jihozápadní, západní a severní hranici tohoto lesíku (jižně od trati Klíny), až přichází na severní okraj teras. Dále hranice vede 410 m východním směrem podél severního okraje těchto teras, až přichází na polní cestu. Po ní vede 210 m k severu a tvoří východní hranici trati Klíny. Zde se u kóty 282 m n. m. prudce stáčí k západu a vede 700 m po zpevněné cestě podél jižního okraje sadu, která vede do obce Kobylí. Z východní a severní strany obchází v délce 110, resp. 60 m objekt skladu a přichází na polní cestu, po níž vede

800 m severovýchodním směrem (stále na rozhraní pole a sadu), souběžně s el. vedením 22 kV, až dochází k místu křížení s dalším vedením 22 kV. Zde hranice uhýbá a obchází lokalitu Kobylská skála – kóta 263,6 m n.m., včetně lesa a skalních útvarů. Hranice tak postupně vede 360 m zhruba k severozápadu, 90 m k východoseverovýchodu, 420 m k severovýchodu, 270 m zhruba k jihu, 250 m k jihozápadu a 290 m k jihovýchodu, načež opět přichází na polní cestu. Po ní vede severně od trati Úlehle na Kobylské skále v délce 640 m zhruba východním směrem a přichází na rozcestí polních cest. Odtud hranice vede asi 900 m zhruba jižním směrem stále po polní cestě podél východního okraje křovinatých porostů. Poté se prudce stáčí a vede asi 1000 m stále po polní cestě zhruba východním směrem podél severního okraje trati Nivky od močáru a pak dalších 100 m k jihu, až přichází k bezejmenné vodoteči. Odtud hranice obchází severní hranici malého prameniště s rozptýlenou zelení (trať Díly od močáru) a vede postupně 110 m k východu, 70 m k jihojihovýchodu a po levém (severním) břehu této vodoteče pak 510 m zhruba k východu, až přichází na silnici II. třídy č. 422 Čejkovice-Čejč. Po této silnici hranice pokračuje 700 m k jihozápadu, pak odbíhá na polní cestu a po ní vede asi 480 m zhruba východně (po úbočí svahu mezi tratí Nivky ze severní a vrchem Padělky 249,0 m n.m. z jižní strany) až k rozcestí s další polní cestou, po ní pak vede 130 m zhruba jižně až k severnímu okraji lesíka. Okrajem lesíka vede hranice v délce 70 m směrem k severovýchodu, načež přechází na bezejmennou vodoteč a vede podél jejího levého (tj. severního) břehu (stále zároveň po okraji menšího lesíku) postupně 20 m k severovýchodu, 180 m zhruba k jihovýchodu a 100 m k severovýchodu. Následně hranice překračuje a opouští vodoteč a vede dále okrajem tohoto lesíka – nejprve 50 m k jihovýchodu, pak 120 m k jihozápadu a nakonec 220 m zhruba k jihovýchodu. Na konci lesíka hranice pokračuje dalších 230 m opět jihovýchodním směrem podél východního okraje křovinatých porostů, až dochází k rozcestí polních cest. Odtud hranice pokračuje 800 m k severovýchodu po polní cestě lemované stromořadím, překračuje železniční trať č. 255 Čejč-Mutěnice a pokračuje stále po této polní cestě až k jihovýchodnímu okraji obce Čejč. Od místa křížení se železniční tratí tak hranice postupně vede asi 1750 m zhruba k severovýchodu (ze severní strany tak obchází nejprve kótu Špidlák 214,1 m n.m. a později trať Zadní úzké, z jižní strany pak oblast bývalého Čejčského jezera), pak se postupně plynule stáčí k severu a severozápadu a po asi 700 m dochází k jihovýchodnímu okraji zastavěného území obce Čejč. Odtud obchází západní hranici lesa a vede tak postupně 100 m k severovýchodu, 230 m zhruba k severoseverozápadu, 120 m k severovýchodu, 70 m k severozápadu, 50 m k jihozápadu, 30 m k severozápadu, 15 m k jihozápadu a 110 m k severoseverozápadu, až přichází na silnici č. II/380 Mutěnice-Čejč. Po této silnici hranice pokračuje 250 m k severovýchodu a pak se prudce stáčí a vede nejprve 320 m k severozápadu a potom 100 m k severovýchodu podél východního okraje trati Hrubé vinohrady, až dochází na polní cestu. Po ní vede hranice 230 m severozápadním směrem až po rozcestí s další polní cestou, po níž hranice vede 330 m jihozápadním směrem. Odtud se hranice stáčí a pokračuje mezi záhumenky a vinnými sklepy postupně: 50 m k severozápadu, až se napojuje na cestu podél vinných sklepů, po ní 175 m zhruba k severu po křižovatku se širší cestou, po této širší cestě 240 m opět zhruba k severu. Dále podél jižního okraje rozsáhlejších vinohradů (mezi tratěmi Staré hory ze severní a Žďáňský z jižní strany) postupně: 60 m k západojihozápadu, 50 m zhruba k jihu a 330 m k jihozápadu až po silnici č. II/419 Čejč-Násedlovice. Po této silnici vede hranice 740 m k severu ke kótě 251 m n.m. Odtud jde po cestě tvořící hranici katastru k jihozápadu cca 280m a poté pokračuje po polní cestě podél západního okraje rozsáhlého vinohradu 890 m k severozápadu, pak se prudce stáčí a dále vede po polní cestě severním okrajem téhož vinohradu 1100 m zhruba severovýchodním směrem, až přichází na silnici č. II/419 Čejč-Násedlovice, asi 200 m severoseverovýchodně od kóty Karlák (281,0 m n.m.).

Vysvětlivky:

- *)** Je-li v textu uvedeno, že hranice ptačí oblasti vede po silnici, je tím vyjádřeno, že vede po hraně silničního pomocného pozemku, a to po hraně směřující dovnitř ptačí oblasti.
- **)** Je-li v textu přílohy uvedeno, že hranice ptačí oblasti vede po cestě, je tím vyjádřeno, že vede po okraji cesty, a to okraji směřujícím dovnitř ptačí oblasti.

Orientační grafické znázornění Ptačí oblasti Hovoransko – Čejkovicko



605

NAŘÍZENÍ VLÁDY

ze dne 27. října 2004,

kterým se vymezuje Ptačí oblast Jizerské hory

Vláda nařizuje podle § 45e odst. 1 a 2 zákona č. 114/1992 Sb., o ochraně přírody a krajiny, ve znění zákona č. 218/2004 Sb.:

§ 1

Předmět úpravy

(1) Vymezuje se Ptačí oblast Jizerské hory (dále jen „ptačí oblast“).

(2) Předmětem ochrany ptačí oblasti jsou populace tetřívka obecného (*Tetrao tetrix*), sýce rousného (*Aegolius funereus*) a jejich biotopy.

(3) Cílem ochrany ptačí oblasti je zachování a obnova ekosystémů významných pro druhy ptáků podle odstavce 2 v jejich přirozeném areálu rozšíření a zajištění podmínek pro zachování populací těchto druhů ve stavu příznivém z hlediska ochrany.

§ 2

Vymezení ptačí oblasti

(1) Ptačí oblast se rozkládá na území Libereckého kraje, v katastrálních územích Albrechtice v Jizerských horách, Bedřichov u Jablonce nad Nisou, Bílý Potok pod Smrkem, Desná III, Frýdlant, Hejnice, Jizerka, Josefův Důl u Jablonce nad Nisou, Lázně Libverda, Oldřichov v Hájích a Raspenava.

(2) Územní vymezení a popis hranice ptačí oblasti jsou obsaženy v příloze č. 1 k tomuto nařízení, orientační grafické znázornění ptačí oblasti je obsaženo v příloze č. 2 k tomuto nařízení.

(3) Mapové podklady v měřítku 1 : 50 000, v nichž je zakresleno území ptačí oblasti, jsou uloženy v ústředním seznamu ochrany přírody¹⁾ a v elektronické podobě na Ministerstvu životního prostředí, Správě Chráněné krajinné oblasti Jizerské hory, Krajském úřadu Libereckého kraje a obecních úřadech obcí s roz-

šířenou působností, v jejichž správním obvodu se ptačí oblast nachází.

§ 3

Činnosti, ke kterým je třeba souhlas orgánu ochrany přírody

(1) Jen s předchozím souhlasem příslušného orgánu ochrany přírody²⁾ lze v ptačí oblasti, mimo současně zastavěné a zastavitelné³⁾ území obcí,

- provádět činnost vyvolávající změnu výše ustálené hladiny povrchové a podzemní vody, která by mohla způsobit změnu biotopu druhu, pro který je ptačí oblast zřízena,
- měnit druh pozemků a způsoby jejich využití⁴⁾,
- udržovat na pozemcích určených k plnění funkcí lesa odvodňovací systémy,
- používat chemické prostředky na hubení hlodavců při lesním hospodaření, mimo lesní školky,
- vytyčovat nové turistické, cyklistické a lyžařské trasy⁵⁾.

(2) Předchozí souhlas příslušného orgánu ochrany přírody není třeba k činnostem

- prováděným podle odstavce 1 písm. a), postupuje-li se podle schválených manipulačních řádů vodních děl⁶⁾,
- vedeným v odstavci 1 písm. c), jedná-li se o údržbu lesní odvozní cesty zpevněné, umožňující celoroční provoz, nebo odvozní cesty zpevněné a nezpevněné, umožňující sezonní provoz.

§ 4

Účinnost

Toto nařízení nabývá účinnosti dnem jeho vyhlášení.

Předseda vlády:

JUDr. Gross v. r.

Ministr životního prostředí:

RNDr. Ambrozek v. r.

¹⁾ § 42 zákona č. 114/1992 Sb., o ochraně přírody a krajiny, ve znění zákona č. 218/2004 Sb.

²⁾ § 77a odst. 3 písm. v) a § 78 odst. 2 zákona č. 114/1992 Sb., ve znění zákona č. 218/2004 Sb.

³⁾ § 139a zákona č. 50/1976 Sb., o územním plánování a stavebním řádu (stavební zákon), ve znění zákona č. 83/1998 Sb.

⁴⁾ § 2 odst. 3 a § 6 zákona č. 344/1992 Sb., o katastru nemovitostí České republiky (katastrální zákon), ve znění zákona č. 86/1996 Sb. a zákona č. 120/2000 Sb.

⁵⁾ § 32 odst. 2 zákona č. 50/1976 Sb., ve znění zákona č. 83/1998 Sb.

⁶⁾ Například § 3 odst. 4 vyhlášky č. 104/1997 Sb., kterou se provádí zákon o pozemních komunikacích.

⁷⁾ § 59 odst. 1 písm. a) zákona č. 254/2001 Sb., o vodách a o změně některých zákonů (vodní zákon).

Územní vymezení a popis hranice Ptačí oblasti Jizerské hory

Hranice Ptačí oblasti Jizerské hory vede od hraničního mezníku VI/63 jihovýchodním směrem po státní hranici s Polskem (od hraničního mezníku VI/62 současně středem řeky Jizery) až k soutoku s potokem Jizerkou. Zde se obrací k severozápadu, vede asi 400 m proti proudu Jizerky a po lesní cestě^{*)} na Panelovou cestu, po které pokračuje západním směrem do osady Jizerka. U penzionu Stará pila překračuje potok Jizerku a po místní silnici^{**)} vede k rozcestí s Jizerskou silnicí u Panského domu, po které pokračuje jihovýchodním směrem k parkovišti pod Bukovcem. Dále vede po Promenádní cestě k rozcestí U bunkru, kde odbočuje západním směrem po Jezdecké cestě, po které pokračuje po překročení silnice č. II/290 (Soušská silnice) a potoka Černé Desné k Protržené přehradě. Přechází potok Bílou Desnou a po turistické stezce stoupá stále západním směrem na zpevněnou lesní cestu a po ní na enklávu Mariánskohorské boudy. Odtud vede na jihozápad po lesní silnici na okraj osady Antonínov, kde se obrací na sever, po lesní cestě přechází potok Jedlovou a po jejím pravém břehu pokračuje nejdříve asi 150 m po hranici Přírodní rezervace Jedlový důl a později asi 450 m po hranici jejího ochranného pásma. Dále se napojuje na Zámeckou cestu, po které vede severozápadním směrem na okraj osady Peklo, zde se obrací na jihozápad a vede po místní silnici na západní okraj obce Josefův Důl. Odtud směřuje po zpevněné lesní cestě severozápadním směrem nejprve k severnímu okraji hráze vodní nádrže Josefův Důl a dále až do osady Kristiánov, přičemž v posledním úseku od Velkého Kamenického potoka vede po turistické stezce. Z Kristiánova pokračuje západním směrem po Kristiánovské lesní silnici na rozcestí u Blatného rybníka, dále po lesní cestě k zámečku Nová Louka a odtud vede po Hejnické cestě na rozcestí Hřebínek. Z Hřebínku směřuje po lesní silnici severním směrem a asi 400 m před odbočkou turistické stezky na Ptačí kupy odbočuje po hranici lesních oddělení k hranici NPR Jizerskohorské bučiny. V další části je hranice ptačí oblasti shodná s hranicí Národní přírodní rezervace Jizerskohorské bučiny (NPR), resp. jejího ochranného pásma (OP NPR). Nejprve vede po hranici NPR ke skalnímu masivu Jizerský kostelík (kóta 713,5 m) a dále pokračuje po hranici OP NPR do Oldřichova v Hájích. Obchází zastavěné území obce a střídavě sleduje hranici OP NPR (v částech, kde je vyhlášeno) a hranici NPR (části Stržový vrch a Špičák). Dále se napojuje na lesní cestu, vedoucí ze sedla u Hřebenového buku, a po ní pokračuje severním směrem k hájovně Zátíší, zde se obrací na východ a po hranici OP NPR pokračuje až k silnici č. III/2904 (Oldřichov v Hájích - Raspenava). Po ní vede k odbočce k Šolcově rybníku, po jeho hrázi a zpevněné lesní cestě k hájovně Na Hrázi, přetíná železniční trať Liberec - Frýdlant a vstupuje do lesního porostu, stále po hranici OP NPR. Po ní směřuje stále přibližně východním směrem, prochází jižně od osady V Lukách, dále kopíruje hranici lesa jižně od osady Ferdinandov, přechází toky Malého a Velkého Štolpichu a pokračuje po hranici lesa a OP NPR jižně od Hejnic. Přetíná Černý potok a Bílý potok a jižně od obce Bílý Potok vede dále po hranici lesa k silnici č. II/290 (Bílý Potok - Smédava). Zde přechází říčku Smédou a po této silnici pokračuje k odbočce k Bártlově boudě. Po této Smuteční cestě vede na sever, přechází Hájený potok, opouští lesní silnici a směřuje na západ po hranici OP NPR, kde opět většinou kopíruje hranici lesa, přetíná potok Velkou Rybí vodu a pokračuje kolem chaty Hubertka na rozcestí U Křížového buku. Odtud vede jihovýchodním směrem k vrcholu Tišiny (kóta 873 m). Z Tišiny pokračuje po Francouzské cestě na východ, dále sestupuje po hranici NPR k Hájenému potoku, po kterém se vrací západním směrem. Po lesním průseku stoupá na jih po vrchol Paličnicku (kóta 944 m). Zde opouští hranici NPR, resp. OP NPR. Po zpevněné lesní cestě pokračuje na východ k rozcestí Na Písčinách a po krátkém úseku po Smrkové cestě odbočuje lesní cestou k toku Jizery, po kterém pokračuje ke státní hranici.

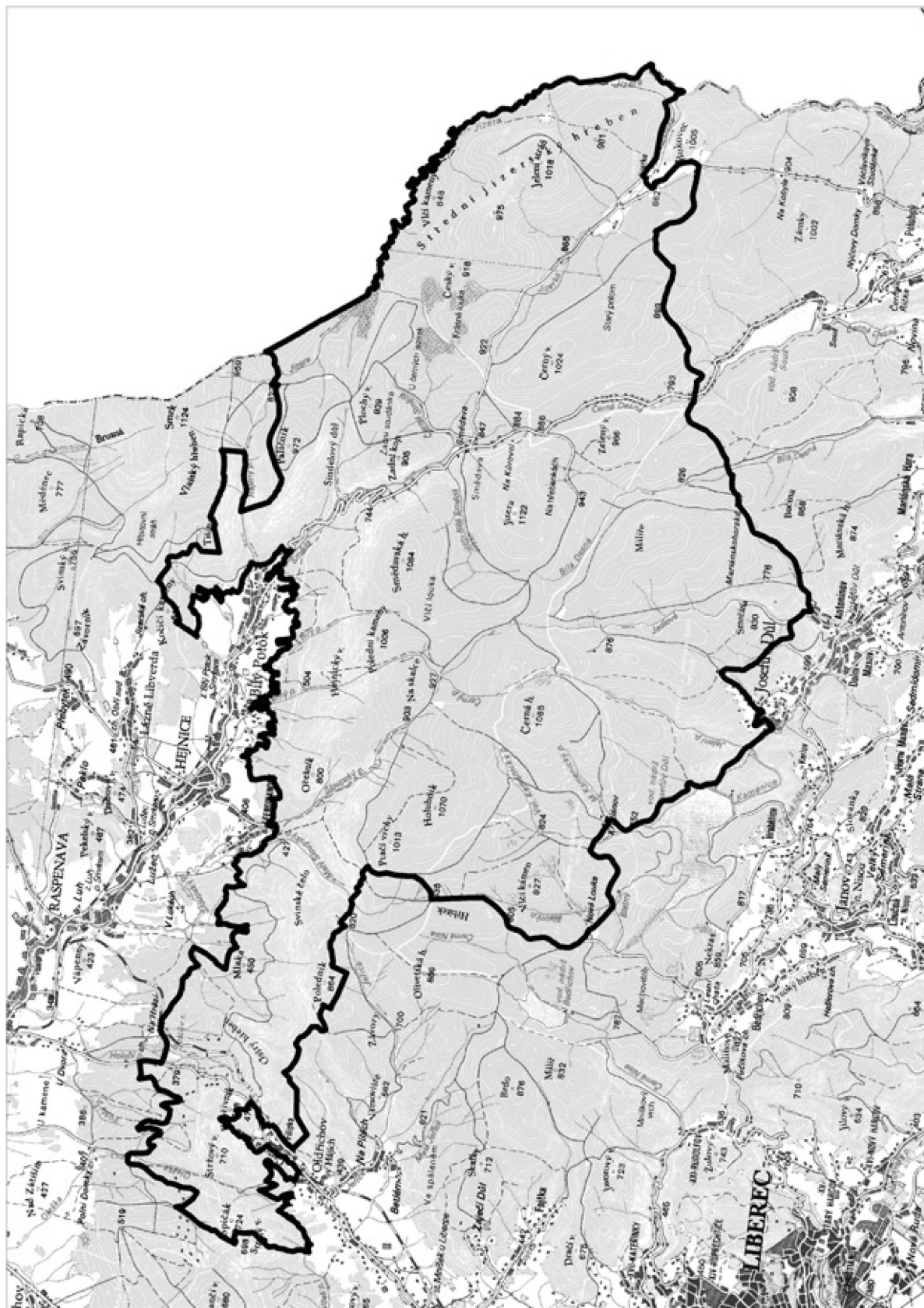
Vysvětlivky:

***)** Je-li v textu přílohy uvedeno, že hranice ptačí oblasti vede po cestě, je tím vyjádřeno, že vede po okraji cesty, a to okraji směřujícím dovnitř ptačí oblasti.

****)** Je-li v textu uvedeno, že hranice ptačí oblasti vede po silnici, je tím vyjádřeno, že vede po hraně silničního pomocného pozemku, a to po hraně směřující dovnitř ptačí oblasti.

Příloha č. 2 k nařízení vlády č. 605/2004 Sb.

Orientační grafické znázornění Ptačí oblasti Jizerské hory



606

NAŘÍZENÍ VLÁDY

ze dne 27. října 2004,

kterým se vymezuje Ptačí oblast Rožďalovické rybníky

Vláda nařizuje podle § 45e odst. 1 a 2 zákona č. 114/1992 Sb., o ochraně přírody a krajiny, ve znění zákona č. 218/2004 Sb.:

§ 1

Předmět úpravy

(1) Vymezuje se Ptačí oblast Rožďalovické rybníky (dále jen „ptačí oblast“).

(2) Předmětem ochrany ptačí oblasti jsou populace motáka pochopa (*Circus aeruginosus*) a jeřába popelavého (*Grus grus*) a jejich biotopy.

(3) Cílem ochrany ptačí oblasti je zachování a obnova ekosystémů významných pro druhy ptáků podle odstavce 2 v jejich přirozeném areálu rozšíření a zajištění podmínek pro zachování populací těchto druhů ve stavu příznivém z hlediska ochrany.

§ 2

Vymezení ptačí oblasti

(1) Ptačí oblast se rozkládá na území Středočeského a Královéhradeckého kraje, v katastrálních územích Běchary, Brodek, Břístev, Budčeves, Činěves, Dymokury, Hasina, Cholenice, Chotěšice, Kopidlno, Křešice u Psinic, Leděčky, Malá Strana u Chotěšic, Městec Králové, Mlýnec u Kopidlna, Nečas, Nouzov u Dymokur, Nové Zámky, Podolí u Rožďalovic, Rožďalovice, Svídnice u Dymokur, Vinice u Městce Králové, Záhornice u Městce Králové a Zámostí u Rožďalovic.

(2) Územní vymezení a popis hranice ptačí oblasti jsou obsaženy v příloze č. 1 k tomuto nařízení, orientační grafické znázornění oblasti je obsaženo v příloze č. 2 k tomuto nařízení.

(3) Mapové podklady v měřítku 1 : 25 000, v nichž je zakresleno území ptačí oblasti, jsou uloženy v ústředním seznamu ochrany přírody¹⁾ a v elektronické podobě na Ministerstvu životního prostředí, Krajském

úřadu Středočeského kraje a Krajském úřadu Královéhradeckého kraje a obecních úřadech obcí s rozšířenou působností, v jejichž správním obvodu se ptačí oblast nachází.

§ 3

Činnosti, ke kterým je třeba souhlasu orgánu ochrany přírody

(1) Jen s předchozím souhlasem příslušného orgánu ochrany přírody²⁾ lze v ptačí oblasti, mimo současně zastavěné a zastavitelné³⁾ území obcí,

- a) měnit druh pozemků a způsoby jejich využití⁴⁾,
- b) vstupovat do litorálních porostů rybníků v období od 1. března do 31. července, kromě vlastníků a nájemců pozemků a uživatelů honitby za účelem péče o vypuštěné kachny,
- c) měnit výši vodní hladiny rybníků, kromě rybníků Bílek a Nouzov, od 1. března do 31. července o více než 20 cm v časovém úseku kratším než 14 dnů,
- d) při obhospodařování rybníků používat biocidy,
- e) odstraňovat litorální porosty,
- f) zavádět faremní chovy vodní drůbeže,
- g) hnojit rybníky a louky kejdou,
- h) vytyčovat nové turistické, cykloturistické a jezdecké stezky⁵⁾,
- i) umisťovat turistická, sportovní a rekreační zařízení,
- j) pořádat cyklistické, motocyklové a automobilové soutěže,
- k) provádět činnosti vyvolávající změnu výše ustálené hladiny povrchové a podzemní vody, která by mohla způsobit změnu biotopu druhu, pro který je ptačí oblast zřízena.

¹⁾ § 42 zákona č. 114/1992 Sb., o ochraně přírody a krajiny, ve znění zákona č. 218/2004 Sb.

²⁾ § 77a odst. 3 písm. v) a § 78 odst. 2 zákona č. 114/1992 Sb., ve znění zákona č. 218/2004 Sb.

³⁾ § 139a zákona č. 50/1976 Sb., o územním plánování a stavebním řádu (stavební zákon), ve znění zákona č. 83/1998 Sb.

⁴⁾ § 32 odst. 1 zákona č. 50/1976 Sb.

§ 2 odst. 3 a § 6 zákona č. 344/1992 Sb., o katastru nemovitostí České republiky (katastrální zákon), ve znění zákona č. 89/1996 Sb. a zákona č. 120/2000 Sb.

⁵⁾ Například § 3 odst. 4 vyhlášky č. 104/1997 Sb., kterou se provádí zákon o pozemních komunikacích.

(2) Předchozí souhlas příslušného orgánu ochrany přírody není třeba

v ochranném pásmu dráhy podle zvláštního právního předpisu⁷⁾.

a) k činnostem podle odstavce 1 písm. k), jde-li o postup v souladu s manipulačními řády vodních děl⁶⁾,

b) k činnostem uvedeným v odstavci 1 písm. c) v případě povodňové, havarijní nebo mimořádné klimatické situace,

c) k činnostem podle odstavce 1 písm. b) a e) šení.

§ 4

Účinnost

Toto nařízení nabývá účinnosti dnem jeho vyhlá-

Předseda vlády:

JUDr. **Gross** v. r.

Ministr životního prostředí:

RNDr. **Ambrozek** v. r.

⁶⁾ § 59 odst. 1 písm. a) zákona č. 254/2001 Sb., o vodách a o změně některých zákonů (vodní zákon).

⁷⁾ § 9 zákona č. 266/1994 Sb., o drahách, ve znění zákona č. 23/2000 Sb.

Územní vymezení a popis hranice Ptačí oblasti Rožďalovické rybníky

Od Brodku na východ po cestě*) k Novému Dvoru, odtud v přímce cca 650 metrů ve směru této cesty – východně – ke Křešickému (potok Záhubka) potoku. Podél potoka cca 1,5 km jižně k lesu a dále po severním a východním okraji lesa přes silnici**) Křešice – Hasina a dále po cestě a most přes Libáňský potok a dále lesním komplexem po správní hranici krajů a cestě až k vlakové zastávce Mlýnec, od ní jihovýchodně asi 150 metrů po cestě k řece Mrlině a proti proudu směrem východním cca 430 metrů k mostku a poté na jih přes mostek a po hranici k.ú. Kopidlno do Mlýnce. Dále po cestě severovýchodně od rybníka Zrcadlo a po silnici Břístev – Budčeves severovýchodně cca 950 metrů k Budčevsi, ke křižovatce se silnicí č. I/32 a po této silnici severně k hranici k.ú. Kopidlno. Po této hranici až k lomovému bodu jihovýchodně u kóty 265 m u Vinice, jižně od obce Cholenice, kde hranice v přímce pokračuje asi 500 jihovýchodně ke kótě 238 metrů u vodoteče a po hranici k.ú. Cholenice a Budčeves k lesu Perna. Les Perna hranice obchází z jihovýchodu k silnici č. I/32 a po ní vede až k Nouzovu. Odtud pokračuje hranice východně po cestě k Slavíkovu a jihovýchodně do Malé Strany na křižovatku se silnicí Záhornice - Chotěšice a po ní jižním směrem do Záhornic. Odtud po silnici asi 1500 metrů k jihu na Vinici, cca 1 km před Vinicí u křížku zahýbá na východ po cestě asi 340 metrů ke kótě 235 m u východního cípu Štítarského lesa, pokračuje po jeho východním okraji, dále po hranicích k.ú. Městec Králové na jihozápad přes Štítarský potok a železniční trať k okraji lesa Za mlýnem a po lešní cestě na hráz Krěského rybníka. Od hráze rybníka vede hranice na jih po cestě k silnici Městec Králové – Dymokury. Po této silnici na severozápad až na křižovatku se silnicí č. I/32. Po silnici č. I/32 na sever až ke křížení s železniční tratí č. 062 Městec Králové – Dymokury. Po železniční trati jde k vlakové zastávce Svídnice, dále po silnici Svídnice – Viničná Lhota směr Viničná Lhota, dále po silnici do Zámostí a Rožďalovic. Z Rožďalovic vede hranice dále po silnici do Hasiny. Cca 700 m po vstupu do lesa severně Hasiny odbočuje ze silnice k jihozápadu po cestě a po hranici k. ú. Hasina ke správní hranici krajů, po ní severozápadním směrem. Dále po hranici k.ú. Brodku na severní okraj lesa a po tomto okraji k Brodku.

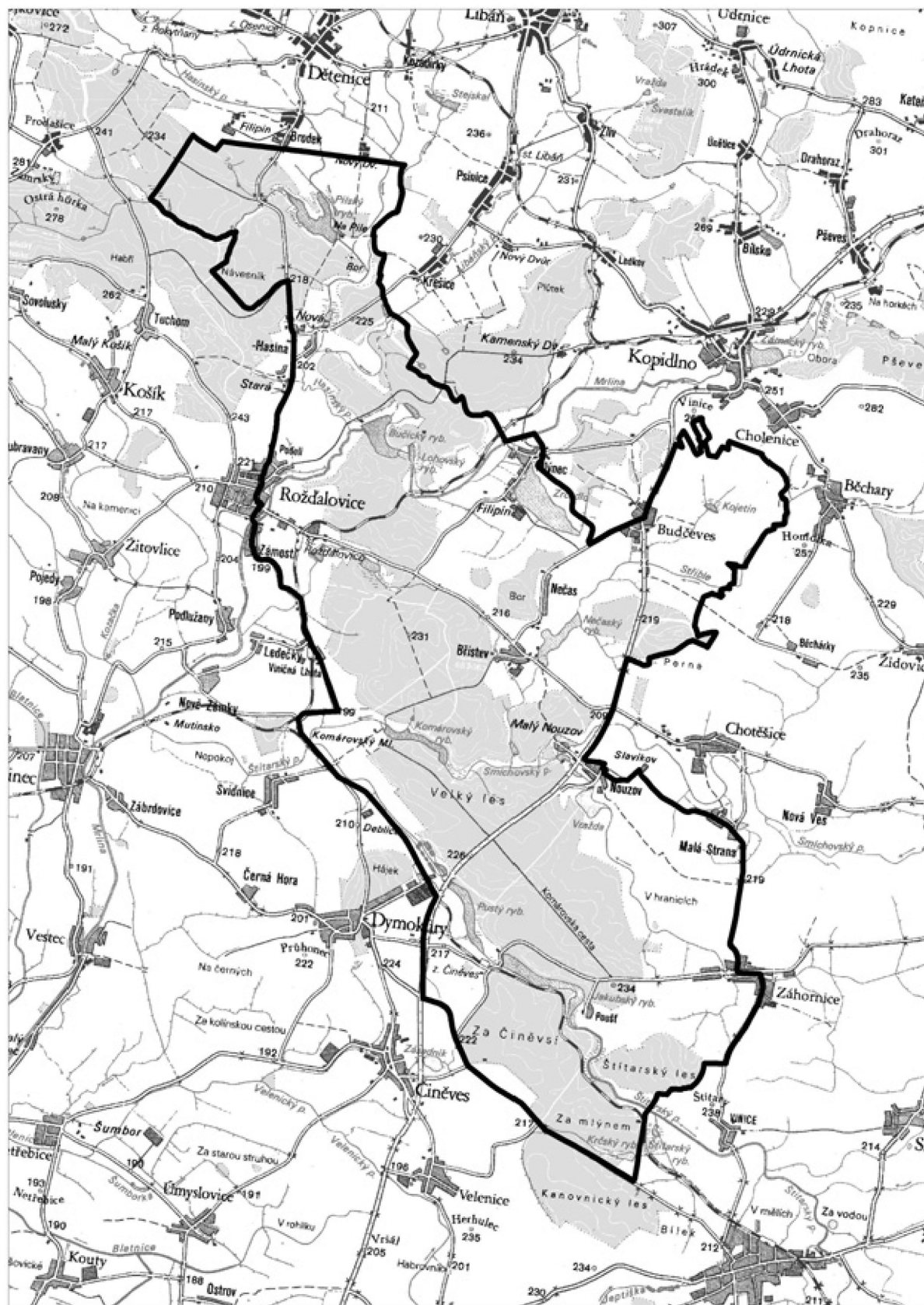
Vysvětlivky:

*) Je-li v textu přílohy uvedeno, že hranice vede po cestě, je tím vyjádřeno, že vede po okraji cesty, a to okraji směřujícím dovnitř ptačí oblasti.

**) Je-li v textu přílohy uvedeno, že hranice vede po silnici, je tím vyjádřeno, že vede po hraně silničního pomocného pozemku, a to po hraně směřující dovnitř ptačí oblasti.

Příloha č. 2 k nařízení vlády č. 606/2004 Sb.

Orientační grafické znázornění Ptačí oblasti Rožďalovické rybníky



607

NAŘÍZENÍ VLÁDY

ze dne 27. října 2004,

kterým se vymezuje Ptačí oblast Údolí Otavy a Vltavy

Vláda nařizuje podle § 45e odst. 1 a 2 zákona č. 114/1992 Sb., o ochraně přírody a krajiny, ve znění zákona č. 218/2004 Sb.:

§ 1

Předmět úpravy

(1) Vymezuje se Ptačí oblast Údolí Otavy a Vltavy (dále jen „ptačí oblast“).

(2) Předmětem ochrany ptačí oblasti jsou populace výra velkého (*Bubo bubo*) a kulíška nejmenšího (*Glaucidium passerinum*) a jejich biotopy.

(3) Cílem ochrany ptačí oblasti je zachování a případně obnova ekosystémů významných pro druhy ptáků podle odstavce 2 v jejich přirozeném areálu rozšíření a zajištění podmínek pro zachování populací těchto druhů ve stavu příznivém z hlediska ochrany.

§ 2

Vymezení ptačí oblasti

(1) Ptačí oblast se rozkládá na území Jihočeského a Středočeského kraje, v katastrálních územích Bohostice, Borečnice, Branice, Cerhonice, Dědovice, Dolní Ostrovec, Držov, Holušice u Kozárovic, Horní Ostrovec, Chrást u Zahořan, Jetětice, Jickovice, Kamenná u Bohostic, Klučenice, Kostelec nad Vltavou, Kozárovice, Kožlí u Orlíka, Kučeř, Květov, Louka nad Otavou, Malčice u Mirotic, Nevězice, Nová Ves u Čížové, Orlické Zlákovice, Orlík nad Vltavou, Osek u Milevska, Oslov, Podskalí I, Podskalí II, Probulov, Rukáveč, Smetanova Lhota, Sobědraž, Stehlovice, Těchnice, Tukleky u Oslova, Varvažov, Vlastec, Voltýřov, Vráž u Písku, Vůsík, Zahradka u Kovářova, Zbenické Zlákovice, Zbonín, Zlivice a Zvíkovské Podhradí.

(2) Územní vymezení a popis hranice ptačí oblasti jsou obsaženy v příloze č. 1 k tomuto nařízení, orien-

tační grafické znázornění ptačí oblasti je obsaženo v příloze č. 2 k tomuto nařízení.

(3) Mapové podklady v měřítku 1 : 50 000, v nichž je zakresleno území ptačí oblasti, jsou uloženy v ústředním seznamu ochrany přírody¹⁾ a v elektronické podobě na Ministerstvu životního prostředí, Krajském úřadu Jihočeského kraje a Krajském úřadu Středočeského kraje a obecních úřadech obcí s rozšířenou působností, v jejichž správním obvodu se ptačí oblast nachází.

§ 3

Činnosti, ke kterým je třeba souhlasu orgánů ochrany přírody

(1) Jen s předchozím souhlasem příslušného orgánu ochrany přírody²⁾ lze v ptačí oblasti, mimo současně zastavěné a zastavitelné³⁾ území obcí,

- provádět veškeré mýtní a předmýtní těžby a mechanizované práce v pěstební činnosti v lesních porostech v době od 15. února do 30. května ve vzdálenosti menší než 200 m od známého hnízdiště výra velkého,
- měnit druh pozemků a způsob jejich využití⁴⁾,
- provádět leteckou aplikaci biocidů,
- nově umisťovat stavby a myslivecká zařízení ve vzdálenosti menší než 200 m od známých hnízdišť výra velkého,
- vytyčovat mimo stávající komunikace nové turistické stezky⁵⁾,
- provádět horolezeckou činnost.

(2) Předchozí souhlas příslušného orgánu ochrany přírody není třeba

- k opatřením, jimiž se předchází nebo brání působení škodlivých činitelů na les, a k opatřením při

¹⁾ § 42 zákona č. 114/1992 Sb., o ochraně přírody a krajiny, ve znění zákona č. 218/2004 Sb.

²⁾ § 77a odst. 3 písm. v) a § 78 odst. 2 zákona č. 114/1992 Sb., ve znění zákona č. 218/2004 Sb.

³⁾ § 139a zákona č. 50/1976 Sb., o územním plánování a stavebním řádu (stavební zákon), ve znění zákona č. 83/1998 Sb.

⁴⁾ § 32 odst. 1 zákona č. 50/1976 Sb.

§ 2 odst. 3 a § 6 zákona č. 344/1992 Sb., o katastru nemovitostí České republiky (katastrální zákon), ve znění zákona č. 89/1996 Sb. a zákona č. 120/2000 Sb.

⁵⁾ Například § 3 odst. 4 vyhlášky č. 104/1997 Sb., kterou se provádí zákon o pozemních komunikacích.

- vzniku mimořádných okolností a nepředvídaných škod v lese podle zvláštního právního předpisu⁶⁾,
- b) při realizaci činností k zajištění provozní způsobilosti pozemní komunikace⁷⁾.
- (3) Lokalizaci známých hnízdišť uvedených v odstavci 1 písm. a) sdělí písemně vlastníkům dotčených lesních pozemků příslušný orgán ochrany přírody před počátkem nebo v průběhu doby omezení těžební činnosti.

§ 4

Účinnost

Toto nařízení nabývá účinnosti dnem jeho vyhlášení.

Předseda vlády:

JUDr. **Gross** v. r.

Ministr životního prostředí:

RNDr. **Ambrozek** v. r.

⁶⁾ § 32 odst. 1 a 2 zákona č. 289/1995 Sb., o lesích a o změně a doplnění některých zákonů (lesní zákon).

⁷⁾ § 34 zákona č. 13/1997 Sb., o pozemních komunikacích.

Územní vymezení a popis hranice Ptačí oblasti Údolí Otavy a Vltavy

Od levého břehu Otavy vede hranice ptačí oblasti po potoce přítékajícího z obce Borečnice až do centra obce Borečnice. Odtud pokračuje severním směrem po polní cestě^{*)} a po přibližně 300 metrech odbočuje západně po hranici lesního porostu až k železniční trati Vráž – Čížová, po které pokračuje jižním směrem až k hrázi rybníka Křivolák u Zlivic. Hranice obchází po hranici parcely severní břeh rybníka a pokračuje dále po potoce, obchází po hranicích parcel severní břehy rybníků Makov a Nesejd a po potoce dále pokračuje severozápadním směrem až k silnici^{**)} II. tř. Čížová – Podolí II. Po ní pokračuje severozápadním směrem zhruba 900 m na okraj lesního porostu, kde přechází na hranici k.ú. Nová Ves u Čížové, po které vede východním a severním směrem až k hrázi rybníka Skaličný. Od hráze vede hranice severním směrem po Jesenickém potoku až k jeho ústí do rybníka Nový a dále pokračuje po hranici jeho parcely ze severní strany a poté po hrázi, kde přechází na hranici na hranici k.ú. Cerhonice. Po hranici k.ú. vede hranice ptačí oblasti severním směrem až k řece Lomnici, po ní odbočuje východním směrem a po zhruba 250 m přechází u mostku na místní komunikaci^{***)}, po které pokračuje severním směrem přes osadu Karlov až k silnici II. třídy Mirovice – Zvíkovské Podhradí.

Po této silnici vede hranice ptačí oblasti východním směrem, kříží železniční trať a následně odbočuje po silnici jižním směrem do obce Ostrovec. Z obce Ostrovec pokračuje hranice severním směrem po komunikaci k obci Varvažov až na křižovatku se silnicí Mirovice - Zvíkovské Podhradí, po které pokračuje východním směrem a po přibližně 2 000 m odbočuje severním směrem po hranici k.ú. Zbořín. Po této hranici vede až k silnici Varvažov – Nevězice a po ní severním směrem pokračuje zhruba 2 000 m k odbočce polní cesty, kterou sleduje východním a severním směrem až k jejímu křížení s Jelením potokem. Po tomto potoku pokračuje hranice východním směrem přibližně 800 m a dále pokračuje severním směrem po polní cestě až k potoku přítékajícím z obce Nevězice. Po potoku pokračuje východním směrem až k jeho vtoku do Orlické údolní nádrže a dále po hranici parcely vodní nádrže severním směrem až k ústí Probulovského potoka. Probulovský potok sleduje hranice severozápadním směrem až k soutoku dvou potoků přibližně 500 m východně od obce Probulov, kde přechází na hranici lesa. Po okraji lesa vede severním směrem, kříží silnici I. třídy Mirovice - Milevsko a pokračuje západním a severním směrem stále po okraji lesa až k místní komunikaci na východním okraji obce Orlík nad Vltavou a dále pokračuje přibližně 700 m severním a severozápadním směrem po místní komunikaci k odbočce místní komunikace k zámku Orlík.

Z tohoto místa vede hranice východním směrem po toku potoka k hranici parcely Orlické přehradní nádrže a dále sleduje hranice ptačí oblasti severním směrem hranici parcely Orlické přehradní nádrže až k místu, kde je křížena hranicí k.ú. obce Podskalí I. Po této hranici pokračuje západním směrem až k rybníku Trnovec a od jeho severozápadního okraje pokračuje severním směrem po hranici k.ú. obce Podskalí I až k samotě Strašné. Od této samoty pokračuje hranice severozápadním směrem po okraji lesa přibližně 200 m, kde se napojuje na polní cestu a po ní pokračuje dále severozápadním směrem zhruba 800 m až k parcele rybníka. Zde hranice odbočuje severovýchodním směrem po hranici parcely rybníka po jeho jižním okraji až k potoku a po jeho toku až k okraji lesa. Po okraji lesa okraji vede hranice ptačí oblasti severním směrem do osady Podholušice. Zde přechází na místní komunikaci, po které vede severovýchodně přibližně 300 m a dále odbočuje severním směrem po hranici k.ú. Těchnice k samotě Niva. Od této samoty pokračuje hranice severním směrem

zhruba 700 m po místní komunikaci a dále odbočuje na lesní cestu, po které pokračuje východním směrem až do osady Lavičky. V osadě Lavičky hranice ptačí oblasti přechází na místní komunikaci, po které pokračuje severním a dále východním směrem k hranici parcely vodní plochy Orlické přehradní nádrže, kterou překračuje nejkratší vzdáleností k pravému břehu.

Po východní hranici parcely Orlické přehradní nádrže pokračuje hranice ptačí oblasti jižním směrem až k místu jižně od osady Trhovky, kde přechází na hranici k.ú. Těchnice. Po této hranici a následně po hranici k.ú. obce Klučenice pokračuje přibližně 2 000 m východním směrem až ke křižovatce lesních cest severovýchodně od samoty Trepanka. Zde přechází hranice na lesní cestu a po ní vede jižním směrem zhruba 1 100 m a na okraji lesa u osady Na Ovčíně pokračuje po lesní cestě zhruba 250 m západně. V těchto místech přechází na lesní cestu, po které pokračuje jižním a jihozápadním směrem až ke Klučenickému potoku a po jeho toku vede západně k hranici parcely Orlické přehradní nádrže.

Po východní hranici parcely přehradní nádrže pokračuje hranice jižním směrem až do místa jižně od osady Podskalí, kde přechází na hranici k.ú. obce Voltýřov, po které pokračuje východním směrem ke křižovatce místních komunikací přibližně 300 m východně od vrchu Žíkov. Z tohoto místa hranice pokračuje jižním směrem po toku potoka k hranici parcely Orlické přehradní nádrže. Po této hranici vede hranice ptačí oblasti východním a dále jižním směrem do míst, kde v blízkosti zámku Orlík odbočuje od břehu nádrže místní komunikace do obce Chrást. Po této komunikaci vede hranice východním směrem, prochází osadou Chrást a přibližně po 1 000 m přechází na hranici k.ú. obce Chrást, po které pokračuje jižním směrem, kříží Žebrákovský potok a pokračuje dále jižním směrem na okraj stávajícího lesního porostu k lokalitě U Černého kříže. Z tohoto místa pokračuje hranice jižním a západním směrem po okraji lesa k samotě V Jivinách, kde přechází na místní komunikaci, po které pokračuje jižním směrem do obce Kostelec nad Vltavou.

Z této obce vede hranice ptačí oblasti jihozápadním směrem po polní cestě k okraji lesa u vrchu Doubrava, a z tohoto místa sleduje okraj lesa jižním směrem až samotě Panský les. Zde hranice přechází na místní komunikaci, vede po ní přibližně 250 m východně a poté pokračuje jižně po místních komunikacích a lesních cestách sledujících okraj lesa na jižní okraj hráze rybníka Sobík. Z tohoto místa vede hranice jižním směrem přibližně 1 200 m na okraj lesa, který následně sleduje jihozápadním a jižním směrem až k osadě Varta. Zde hranice přechází na místní komunikaci, po které pokračuje východním směrem, prochází obcí Jickovice a přibližně 200 m za východním okrajem obce odbočuje jižním směrem po polní cestě, po které pokračuje až do obce Kučeř a následně vede po silnicích III. třídy do obce Květov a Osek.

Z obce Osek vede hranice ptačí oblasti jihovýchodním směrem k okraji lesa a dále jižním směrem po lesní cestě k okraji lesa severozápadně od obce Rukáveč. Podél okraje lesa pokračuje hranice jižním směrem až k silnici III třídy, po které pokračuje jižním směrem k silnici III. třídy Květov - Branice. Po silnici vede hranice dále jižním a následně východním směrem do obce Branice a dále po silnicích pokračuje přes obce Stehlovice a Jetětice do osady Jetětické samoty, kde přechází na železniční trať Jetětice – Vlastec. Po trati pokračuje západním směrem, křížuje údolní nádrž Orlík a na okraji lesa zhruba 900 m východně od osady Červený Újezdec přechází na hranici lesa, po které pokračuje severním a dále západním směrem k silnici II tř. Záhoří – Zvíkovské Podhradí jižně od rybníka Dejmov. Po silnici hranice pokračuje severním směrem přibližně 300 m a pod hrází rybníka Dejmov přechází na tok potoka, po kterém pokračuje západně přibližně 1 200 m až k okraji lesa. Po tomto okraji vede hranice jižním směrem, míjí samotu U Chyšáků a dále pokračuje podél okraje lesa až do obce Tukleky.

Z obce Tukleky vede hranice ptačí oblasti po místní komunikaci jihozápadním a dále západním směrem přes osadu Spolín do obce Louka. Z obce Louka pokračuje hranice jižním

směrem po místní komunikaci do obce Držov, a dále pokračuje jihozápadním směrem po toku potoka až k okraji pozemku řeky Otavy, kterou překračuje nejkratší vzdáleností k levému břehu do místa vtoku potoka z obce Borečnice.

Vysvětlivky:

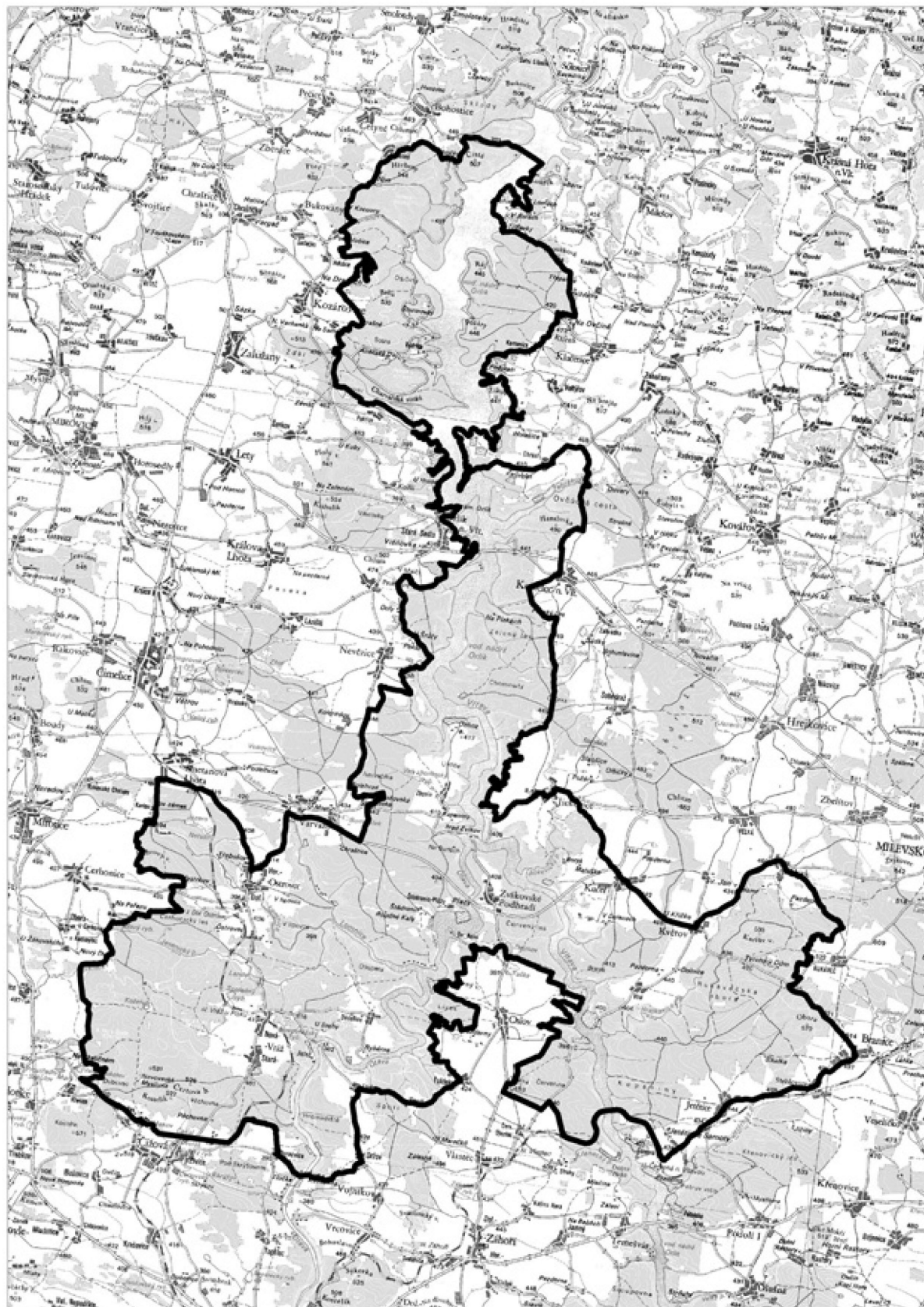
***)** Je-li v textu přílohy uvedeno, že hranice vede po cestě, je tím vyjádřeno, že vede po okraji cesty, a to okraji směřujícím dovnitř ptačí oblasti.

****)** Je-li v textu přílohy uvedeno, že hranice vede po silnici, je tím vyjádřeno, že vede po hraně silničního pomocného pozemku, a to po hraně směřující dovnitř ptačí oblasti.

*****)** Je-li v textu přílohy uvedeno, že hranice vede po pozemní komunikaci, je tím vyjádřeno, že vede po hraně silničního pomocného pozemku, a to po hraně směřující dovnitř ptačí oblasti.

Příloha č. 2 k nařízení vlády č. 607/2004 Sb.

Orientační grafické znázornění Ptačí oblasti Údolí Otavy a Vltavy



608

NAŘÍZENÍ VLÁDY

ze dne 27. října 2004,

kterým se vymezuje Ptačí oblast Bohdanečský rybník

Vláda nařizuje podle § 45e odst. 1 a 2 zákona č. 114/1992 Sb., o ochraně přírody a krajiny, ve znění zákona č. 218/2004 Sb.:

§ 1

Předmět úpravy

(1) Vymezuje se Ptačí oblast Bohdanečský rybník (dále jen „ptačí oblast“).

(2) Předmětem ochrany ptačí oblasti je populace chřástala kropenatého (*Porzana porzana*) a jeho biotop.

(3) Cílem ochrany ptačí oblasti je zachování a obnova ekosystémů významných pro druh ptáka podle odstavce 2 v jeho přirozeném areálu rozšíření a zajištění podmínek pro zachování populace tohoto druhu ve stavu příznivém z hlediska ochrany.

§ 2

Vymezení ptačí oblasti

(1) Ptačí oblast se rozkládá na území Pardubického kraje, v katastrálním území Lázně Bohdaneč.

(2) Územní vymezení a popis hranice ptačí oblasti jsou obsaženy v příloze č. 1 k tomuto nařízení, orientační grafické znázornění ptačí oblasti je obsaženo v příloze č. 2 k tomuto nařízení.

(3) Mapové podklady v měřítku 1 : 10 000, v nichž je zakresleno území ptačí oblasti, jsou uloženy v ústředním seznamu ochrany přírody¹⁾ a v elektronické podobě na Ministerstvu životního prostředí, Správě ochrany přírody, Krajském úřadu Pardubického kraje a obecních úřadech obcí s rozšířenou působností, v jejichž správním obvodu se ptačí oblast nachází.

§ 3

Činnosti, ke kterým je třeba souhlasu orgánu ochrany přírody

(1) Jen s předchozím souhlasem příslušného orgánu ochrany přírody²⁾ lze v ptačí oblasti, mimo území národní přírodní rezervace,

- a) odstraňovat litorální porosty,
- b) vstupovat do litorálních porostů rybníků v době od 1. dubna do 31. července, kromě vlastníků a nájemců pozemků a uživatelů honitby za účelem péče o vypuštěné kachny,
- c) zavádět faremní chovy vodní drůbeže,
- d) vypouštět uměle odchované kachny,
- e) měnit výši vodní hladiny na rybnících v době od 1. dubna do 31. července o více než 20 cm v časovém úseku kratším než 14 dnů,
- f) provádět činnosti vyvolávající změnu výše ustálené hladiny povrchové a podzemní vody, která by mohla způsobit změnu biotopu druhu, pro který je ptačí oblast zřízena,
- g) provádět terénní úpravy.

(2) Předchozí souhlas příslušného orgánu ochrany přírody není třeba

- a) k činnostem uvedeným v odstavci 1 písm. f), jedná-li se o postup v souladu s manipulačními řády vodních děl³⁾,
- b) k činnosti podle odstavce 1 písm. e) v případě povodňové, havarijní nebo mimořádné klimatické situace.

§ 4

Účinnost

Toto nařízení nabývá účinnosti dnem jeho vyhlášení.

Předseda vlády:

JUDr. Gross v. r.

Ministr životního prostředí:

RNDr. Ambrozek v. r.

¹⁾ § 42 zákona č. 114/1992 Sb., o ochraně přírody a krajiny, ve znění zákona č. 218/2004 Sb.

²⁾ § 77a odst. 3 písm. v) a § 78 odst. 2 zákona č. 114/1992 Sb., ve znění zákona č. 218/2004 Sb.

³⁾ § 59 odst. 1 písm. a) zákona č. 254/2001 Sb., o vodách a o změně některých zákonů (vodní zákon).

Územní vymezení a popis hranice Ptačí oblasti Bohdanečský rybník

Hranice ptačí oblasti Bohdanečský rybník celá ptačí oblast leží v katastrálním území Lázně Bohdaneč) vede od západního okraje hráze po vnější hranici parcely č. 1599 (koruna boční hráze rybníka) severním směrem až k lomovému bodu, který je tvořen jižní stranou mostku u čerpací stanice vody a ukončením kanálu přicházejícího od východu. Odtud pokračuje východním směrem po jižní hraně tohoto kanálu přibližně 400 m, kde přechází pravý (severní) břeh vodního toku Hlavnička. Proti jeho proudu vede až k místu, kde se Hlavnička odděluje od kanálu tekoucího východo-západním směrem a po levém (jižním) břehu se vrací zpět. V úseku dlouhém 50 m vede po východní hranici parcely č. 1616. Poté přechází na parcelu č. 1637/2 a po její východní hranici vede jižním směrem až do místa, kde se stýká s parcelou č. 1637/5. Po jejím severním okraji vede jihovýchodně, poté přechází na severní okraj parcely č. 1645 a stále jihovýchodním směrem pokračuje až do místa, kde se dotýká západní hranice parcely č. 1646. Po ní vede severně cca 90 metrů až k jižní hranici kanálu (parcela č. 1641/23). Po jižní hranici této parcely vede nejprve jihovýchodním a později jižním směrem až do místa, kde se dotýká jihovýchodního bodu parcely č. 1659/3 na okraji lesního remízu. Po okraji remízu směřuje jihozápadně ke kótě 220 m. n. m. Odtud pokračuje východně stále po okraji remízu až na jeho východní okraj, kde přechází na jižní hranici parcely č. 1657/3 a vede východním směrem po jižním okraji kanálu (1657/72). Z jihozápadní strany obchází parcelu č. 1774/2 a 1774/3 a dostává se ke kótě 220 m. n. m. Odtud se obrací v ostrém úhlu na severovýchod, přetíná cestu (1744/1) a pokračuje 90 metrů podél kanálu k jeho severní hranici, po níž vede až do jeho soutoku s Opatovickým kanálem. Odtud vede hranice po pravém břehu Opatovického kanálu jihovýchodním a poté jihozápadním směrem až na úroveň nejzápadnějšího bodu Dolního Zábranského rybníka (parcela č. 939), který obchází ze západní a severozápadní strany po hranici parcely až do místa, kde se hranice parcely dotýká nezpevněné cesty* vedoucí po jižním okraji lesního porostu (parcela č. 934/3). Po této cestě vede západním směrem po jižním okraji Bohdanečského rybníka postupně přes kóty 220,6 m n. m. a 221,3 m n. m., kde u druhé kóty překračuje po mostě výpusť rybníka. Za mostkem se stáčí k severu a vede po obslužné cestě. Tuto cestu kopíruje k rybářskému zařízení, které obchází východním a severním směrem. Na severozápadním rohu objektu přechází na jižní hranici parcely č. 922/1, po které vede západně až do místa, kde se dotýká nezpevněné cesty (parcela č. 923/3). Po cestě vede jižním směrem až k silnici**, kterou dále kopíruje po její severní straně do výchozího bodu k západní straně hráze rybníka.

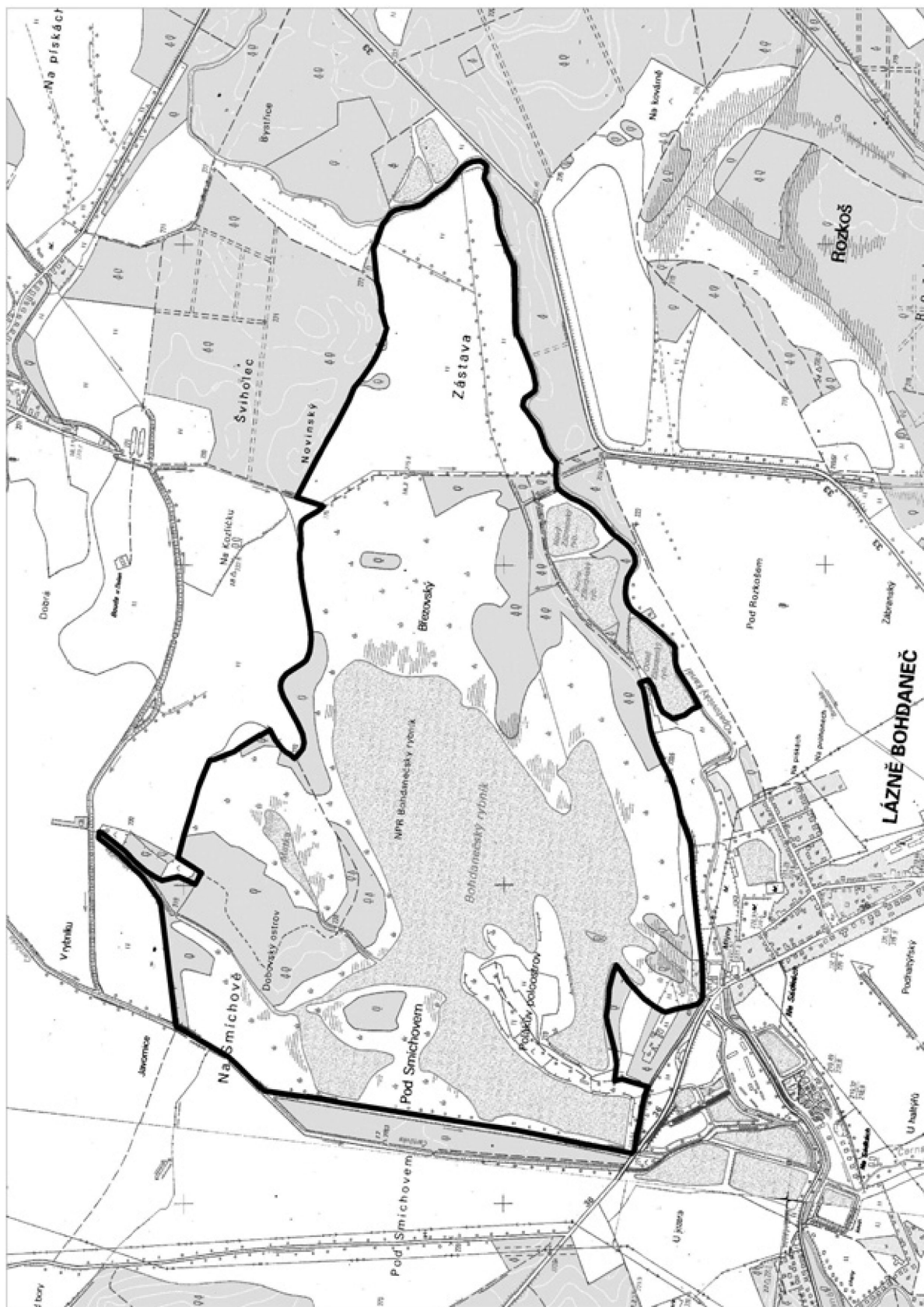
Vysvětlivky:

*) Je-li v textu přílohy uvedeno, že hranice ptačí oblasti vede po cestě, je tím vyjádřeno, že vede po okraji cesty, a to okraji směřujícím dovnitř ptačí oblasti.

**) Je-li v textu uvedeno, že hranice ptačí oblasti vede po silnici, je tím vyjádřeno, že vede po hraně silničního pomocného pozemku, a to po hraně směřující dovnitř ptačí oblasti.

Příloha č. 2 k nařízení vlády č. 608/2004 Sb.

Orientační grafické znázornění Ptačí oblasti Bohdanečský rybník



609

NAŘÍZENÍ VLÁDY

ze dne 27. října 2004,

kterým se vymezuje Ptačí oblast Hlubocké obory

Vláda nařizuje podle § 45e odst. 1 a 2 zákona č. 114/1992 Sb., o ochraně přírody a krajiny, ve znění zákona č. 218/2004 Sb.:

§ 1

Předmět úpravy

(1) Vymezuje se Ptačí oblast Hlubocké obory (dále jen „ptačí oblast“).

(2) Předmětem ochrany ptačí oblasti jsou populace strakapouda prostředního (*Dendrocopos medius*) a lejska bělokrkého (*Ficedula albicollis*) a jejich biotopy.

(3) Cílem ochrany druhů podle odstavce 2 je zachování a obnova ekosystémů významných pro druhy těchto ptáků v jejich přirozeném areálu rozšíření a zajištění podmínek pro zachování populací těchto druhů ve stavu příznivém z hlediska ochrany.

§ 2

Vymezení ptačí oblasti

(1) Ptačí oblast se rozkládá na území Jihočeského kraje v katastrálních územích Dobřejovice u Hosína, Hluboká nad Vltavou, Poněšice a Vlčkov u Drahotěšic.

(2) Územní vymezení a popis hranice ptačí oblasti jsou obsaženy v příloze č. 1 k tomuto nařízení, orientační grafické znázornění ptačí oblasti je obsaženo v příloze č. 2 k tomuto nařízení.

(3) Mapové podklady v měřítku 1 : 25 000, v nichž

je zakresleno území ptačí oblasti, jsou uloženy v ústředním seznamu ochrany přírody¹⁾ a v elektronické podobě na Ministerstvu životního prostředí, Krajském úřadu Jihočeského kraje a obecních úřadech obcí s rozšířenou působností, v jejichž správním obvodu se ptačí oblast nachází.

§ 3

Činnosti, ke kterým je třeba souhlas orgánu ochrany přírody

(1) Jen s předchozím souhlasem příslušného orgánu ochrany přírody²⁾ lze v ptačí oblasti, mimo současně zastavěné a zastavitelné³⁾ území obcí,

- provádět leteckou aplikaci biocidů,
- měnit druh pozemků a způsoby jejich využití⁴⁾,
- provádět mýtní a předmýtní úmyslné těžby v lesních porostech starších 80 let se zastoupením buku nebo dubu 50 % a více v období od 16. dubna do 31. července.

(2) Předchozí souhlas příslušného orgánu ochrany přírody není třeba k činnostem podle odstavce 1 písm. c), jestliže byly tyto těžby oznámeny nejméně 15 dnů předem příslušnému orgánu ochrany přírody.

§ 4

Účinnost

Toto nařízení nabývá účinnosti dnem jeho vyhlášení.

Předseda vlády:

JUDr. Gross v. r.

Ministr životního prostředí:

RNDr. Ambrozek v. r.

¹⁾ § 42 zákona č. 114/1992 Sb., o ochraně přírody a krajiny, ve znění zákona č. 218/2004 Sb.

²⁾ § 77a odst. 3 písm. v) a § 78 odst. 2 zákona č. 114/1992 Sb., ve znění zákona č. 218/2004 Sb.

³⁾ § 139a zákona č. 50/1976 Sb., o územním plánování a stavebním řádu (stavební zákon), ve znění zákona č. 83/1998 Sb.

⁴⁾ § 2 odst. 3 a § 6 zákona č. 344/1992 Sb., o katastru nemovitostí České republiky (katastrální zákon), ve znění zákona č. 89/1996 Sb. a zákona č. 120/2000 Sb.

§ 32 odst. 2 zákona č. 50/1976 Sb.

Územní vymezení a popis hranice Ptačí oblasti Hlubocké obory

Z místa zvaného Červený kříž v severozápadní části vymezené oblasti jde hranice na východ podél plotu obory (jižně od silnice III. tř. spojující obce Chlumec-Purkarec) v délce asi 900 m. Cca 1500 m před obcí Purkarec uhýbá jihovýchodním směrem podél oplocení obory. Přejíždí přes tři menší levostranné přítoky Vltavy. Východně od vrchu Vrkoče (kóta 535 m) přechází na bezejmennou vodoteč. Po vodoteči pokračuje na východ až k jejímu ústí do vodní nádrže Hněvkovice na jejím západním břehu. Dále pokračuje hranice jižně podél západního břehu nádrže. Cca po 600 metrech přechází hranice kolmo na pravý břeh řeky Vltavy, kde navazuje na pravostranný bezejmenný přítok, který sleduje až ke kótě 421m, kde přetíná silnici^{*)} a pokračuje severně po hranici obory rovnoběžně se silnicí směr Poněšice. Cca po 600 m se odklání od silnice a vede stále při oplocení obory severovýchodně podél okraje lesa a přes můstek nad vodotečí. Odtud pokračuje podél oplocené myslivny a přechází na okraj lesa, kde navazuje na oplocení obory. Podél oplocení pokračuje v jihovýchodním směru a protíná čtyři levostranné přítoky Kozlovského potoka jižně od obce Vlkov. Hranice ptačí oblasti přechází přes Kozlovský potok a pokračuje podél oplocení obory na severovýchod, po 900 m se stáčí na východ a cca po 600m na jih stále podél oplocení obory. Dále pokračuje hranice po lesní cestě^{**)} podél oplocení obory východně od vrchu Baba (kóta 570 m) až k okraji lesa, severozápadně od obce Vitín. Dále jde západně podél oplocení obory a poté jihozápadně přes vodoteč Libochovka, její levostranný přítok a dále podél plotu obory severozápadně a západně po zpevněné cestě při oplocení obory. Asi 200 m západně od vrchu Pod Vysokou (kóta 422 m) přechází na silnici III. tř. Zámostí – Poněšice a jde po ní cca 300 m až k mostku přes Dobřejovický potok, kde hranice přechází na koryto potoka a po jeho středu směřuje až k vyústění do údolní nádrže Hněvkovice. Dále hranice ptačí oblasti pokračuje po východním břehu nádrže (hranice k.ú Dobřejovice u Hosínu) na severozápad a po cca 600 metrech přechází kolmo na západní břeh nádrže při vyústění vodoteče vytékající ze Zlatěšovického rybníka, kde se opět připojuje k plotu obory. Podél plotu prochází přes hájovnu U Janečků, a pod výpustí Starého rybníka pokračuje podél oplocení obory (souběžně se silnicí č. II/105). Cca 60 m za myslivnou U Cábý jde dále směrem severním při oplocení obory až k silnici Chlumec-Purkarec, kde navazuje na výchozí bod u myslivny Červený kříž.

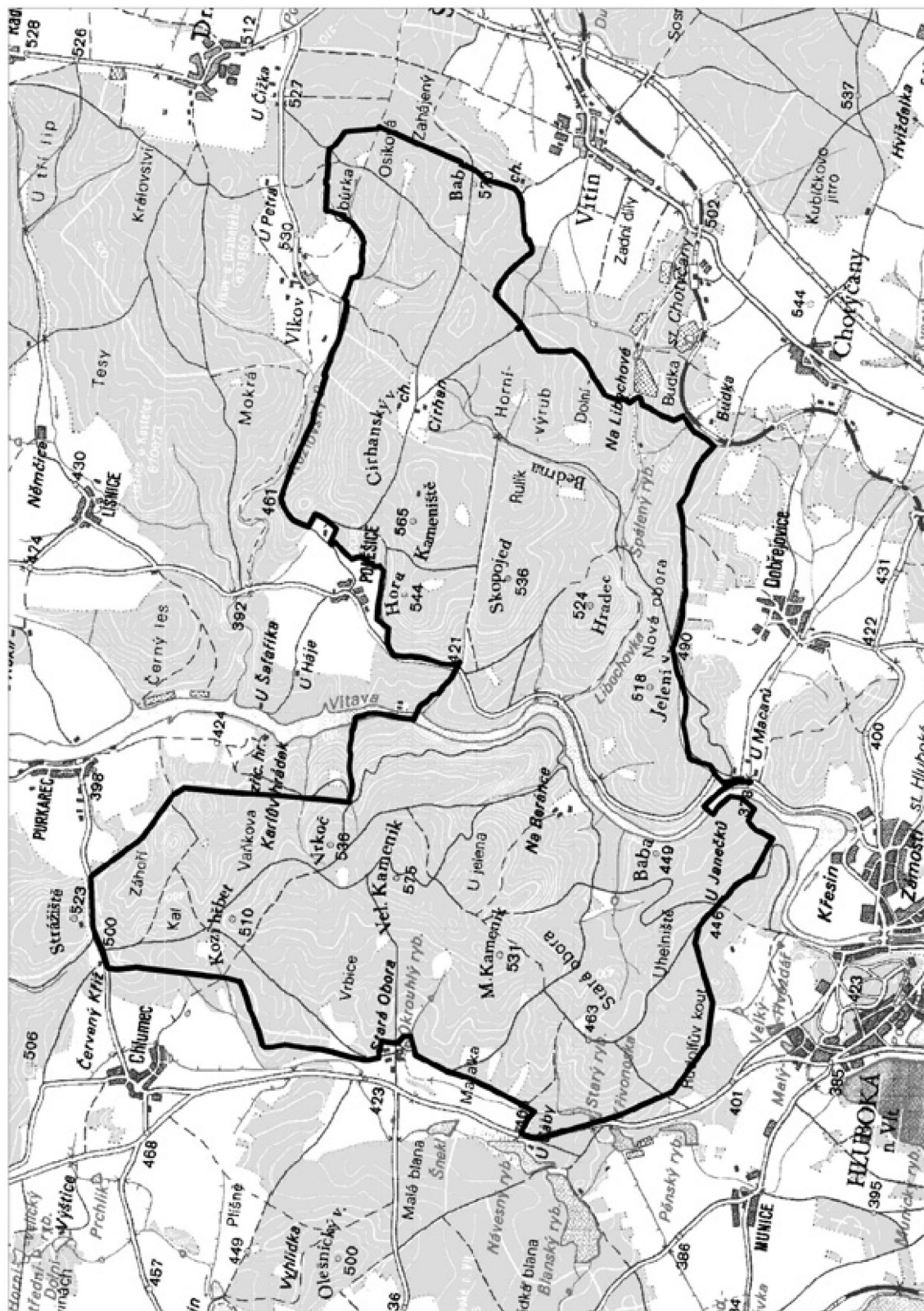
Vysvětlivky:

*) Je-li v textu uvedeno, že hranice ptačí oblasti vede po silnici, je tím vyjádřeno, že vede po hraně silničního pomocného pozemku, a to po hraně směřující dovnitř ptačí oblasti.

***) Je-li v textu přílohy uvedeno, že hranice ptačí oblasti vede po cestě, je tím vyjádřeno, že vede po okraji cesty, a to okraji směřujícím dovnitř ptačí oblasti.

Příloha č. 2 k nařízení vlády č. 609/2004 Sb.

Orientační grafické znázornění Ptačí oblasti Hlubocké obory





Vydává a tiskne: Tiskárna Ministerstva vnitra, p. o., Bartůňkova 4, pošt. schr. 10, 149 01 Praha 415, telefon: 272 927 011, fax: 974 887 395 – **Redakce:** Ministerstvo vnitra, Nad Štolou 3, pošt. schr. 21/SB, 170 34 Praha 7-Holešovice, telefon: 974 832 341 a 974 833 502, fax: 974 833 502 – **Administrace:** písemné objednávky předplatného, změny adres a počtu odebíraných výtisků – MORAVIAPRESS, a. s., U Póny 3061, 690 02 Břeclav, telefon: 519 305 161, fax: 519 321 417. Objednávky ve Slovenské republice přijímá a titul distribuuje Magnet-Press Slovakia, s. r. o., Teslova 12, 821 02 Bratislava, tel.: 00421 2 44 45 46 28, fax: 00421 2 44 45 46 27. **Roční předplatné** se stanovuje za dodávku kompletního ročníku včetně rejstříku a je od předplatitelů vybíráno formou záloh ve výši oznámené ve Sbírce zákonů. Závěrečné vyúčtování se provádí po dodání kompletního ročníku na základě počtu skutečně vydaných částek (první záloha na rok 2005 činí 3000,- Kč) – Vychází podle potřeby – **Distribuce:** MORAVIAPRESS, a. s., U Póny 3061, 690 02 Břeclav, celoroční předplatné – 516 205 176, 519 305 176, objednávky jednotlivých částek (dobírky) – 516 205 179, 519 305 179, objednávky-knihkupci – 516 205 161, 519 305 161, faxové objednávky – 519 321 417, e-mail – sbirky@moraviapress.cz, zelená linka – 800 100 314. **Internetová prodejna:** www.sbirkyzakonu.cz – **Drobný prodej – Benešov:** Oldřich HAAGER, Masarykovo nám. 231; **Brno:** Ing. Jirí Hrazdil, Vranovská 16, SEVT, a. s., Česká 14, Knihkupectví JUDr. Oktavián Kocián, Příkop 6, tel.: 545 175 080; **Břeclav:** Prodejna tiskovin, 17. listopadu 410, tel.: 519 322 132, fax: 519 370 036; **České Budějovice:** SEVT, a. s., Česká 3, tel.: 387 432 244; **Hradec Králové:** TECHNOR, Wonkova 432; **Hrdějovice:** Ing. Jan Fau, Dlouhá 329; **Cheb:** EFREX, s. r. o., Karlova 31; **Chomutov:** DDD Knihkupectví – Antikvariát, Ruská 85; **Kadaň:** Knihařství – Příbíkovi, J. Švermy 14; **Kladno:** eL VaN, Ke Stadionu 1953; **Klatovy:** Krameriovo knihkupectví, nám. Míru 169; **Liberec:** Podještědské knihkupectví, Moskevská 28; **Litoměřice:** Jaroslav Tvrdlík, Lidická 69, tel.: 416 732 135, fax: 416 734 875; **Most:** Knihkupectví „U Knihomila“, Ing. Romana Kopková, Moskevská 1999; **Olomouc:** ANAG, spol. s r. o., Denisova č. 2, Zdeněk Chumchal – Knihkupectví Tycho, Ostružnická 3; **Opava:** FERRAM, a. s., prodejna KNIHA Mezi trhy 3; **Ostrava:** LIBREX, Nádražní 14, Profesio, Hollarova 14, SEVT, a. s., Nádražní 29, Petr Gřeš, Markova 34; **Otrokovice:** Ing. Kučeřík, Jungmannova 1165; **Pardubice:** LEJHANEC, s. r. o., třída Míru 65; **Plzeň:** TYPOS, a. s. Úslavská 2, EDICUM, Vojanova 45, Technické normy, Lábkova pav. č. 5; **Praha 1:** Dům učebnic a knih Černá Labuť, Na Poříčí 25, FIŠER-KLEMENTINUM, Karlova 1, LINDE Praha, a. s., Opletalova 35, NEOLUXOR s. r. o., Václavské nám. 41; **Praha 2:** ANAG, spol. s r. o., nám. Míru 9 (Národní dům); **Praha 4:** SEVT, a. s., Jihlavská 405; **Praha 5:** SEVT, a. s., E. Peškové 14; **Praha 6:** PPP – Staňková Isabela, Puškinovo nám. 17; **Praha 7:** Donáška tisku, V Hájích 6; **Praha 8:** JASIPA, Zenklova 60, Specializovaná prodejna Sbírky zákonů, Sokolovská 35, tel.: 224 813 548; **Praha 9:** Abonentní tiskový servis-Ing. Urban, Jablonecká 362, po-pá 7-12 hod., tel.: 286 888 382, e-mail: tiskovy.servis@abonent.cz; **Praha 10:** BMSS START, s. r. o., Vinohradská 190; **Přerov:** Knihkupectví EM-ZET, Bartošova 9, Jana Honková – YAHOO – i – centrum, Komenského 38; **Sokolov:** KAMA, Kalousek Milan, K. H. Borovského 22, tel.: 352 303 402; **Šumperk:** Knihkupectví D & G, Hlavní tř. 23; **Tábor:** Milada Šimonová – EMU, Budějovická 928; **Teplice:** Knihkupectví L & N, Masarykova 15; **Trutnov:** Galerie ALFA, Bulharská 58; **Ústí nad Labem:** Severočeská distribuční, s. r. o., Havířská 327, tel.: 475 259 032, fax: 475 259 029, Kartoon, s. r. o., Solvayova 1597/3, Vazby a doplňování Sbírek zákonů včetně dopravy zdarma, tel.+fax: 475 501 773, www.kartoon.cz, e-mail: kartoon@kartoon.cz; **Zábřeh:** Mgr. Ivana Patková, Žižkova 45; **Žatec:** Prodejna U Pivovaru, Žižkovo nám. 76, Jindřich Procházka, Bezděkov 89 – Vazby Sbírek, tel.: 415 712 904. **Distribuční podmínky předplatného:** jednotlivé částky jsou expedovány neprodleně po dodání z tiskárny. Objednávky nového předplatného jsou vyřizovány do 15 dnů a pravidelné dodávky jsou zahajovány od nejbližší částky po ověření úhrady předplatného nebo jeho zálohy. Částky vyšlé v době od zaividování předplatného do jeho úhrady jsou doposílány jednorázově. Změny adres a počtu odebíraných výtisků jsou prováděny do 15 dnů. **Reklamacce:** informace na tel. číslech 516 205 174, 519 305 174. V písemném styku vždy uvádějte IČO (právnícká osoba), rodné číslo (fyzická osoba). **Podávání novinových zásilek** povoleno Českou poštou, s. p., Odstěpný závod Jižní Morava Ředitelství v Brně č. j. P/2-4463/95 ze dne 8. 11. 1995.